National Oceanic and Atmospheric Administration

ERRATA NOTICE

One or more conditions of the original document may affect the quality of the image, such as:

Discolored pages
Faded or light ink
Binding intrudes into the text

This has been a co-operative project between the NOAA Central Library and the Climate Database Modernization Program, National Climate Data Center (NCDC). To view the original document, please contact the NOAA Central Library in Silver Spring, MD at (301) 713-2607 x124 or Library.Reference@noaa.gov

HOV Services
Imaging Contractor
12200 Kiln Court
Beltsville, MD 20704-1387
July 23, 2010

CARTA DEL TIEMPO

SERVICIO METEOROLOGICO MEXICANO

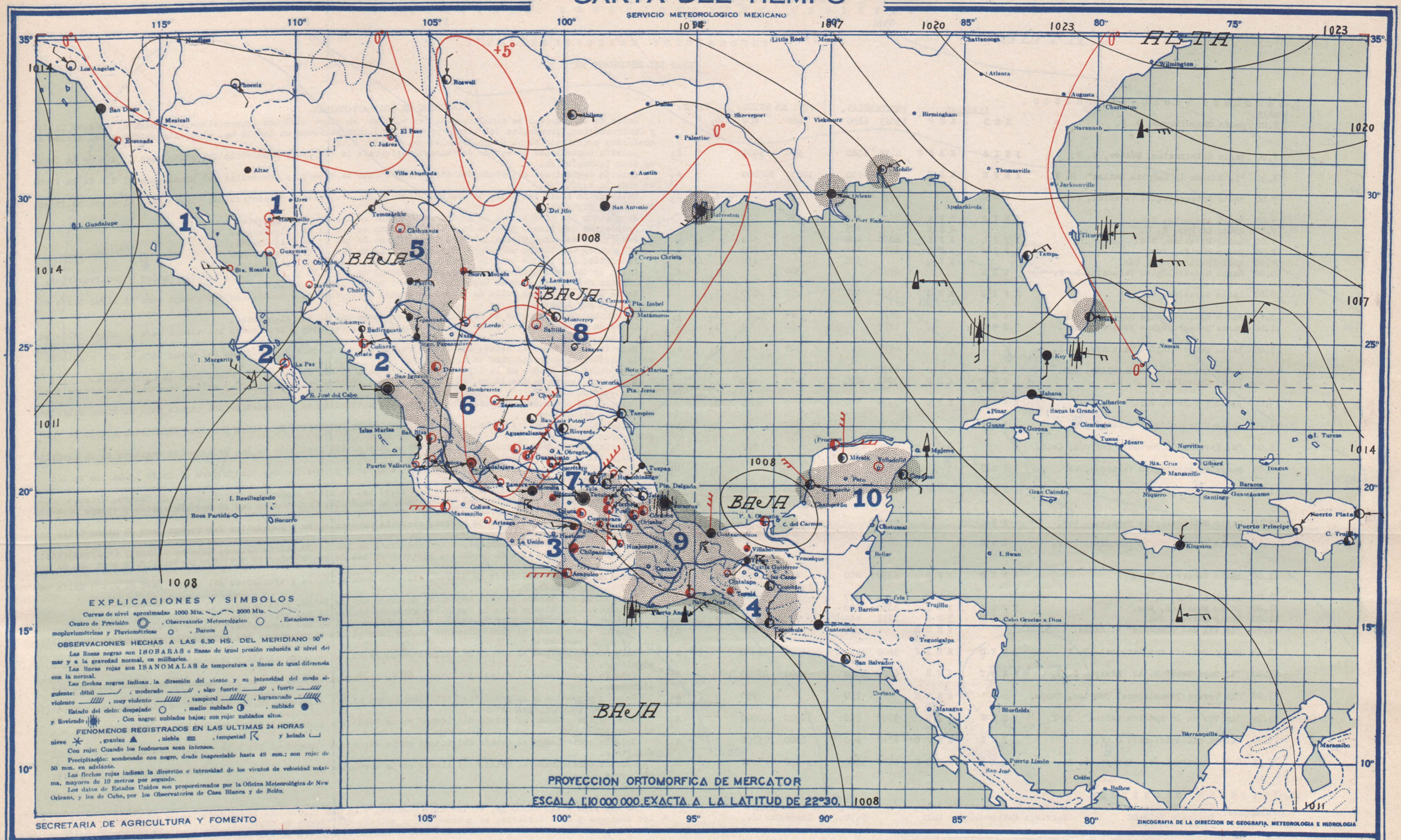

MARTES 16 DE SEPTIEMBRE DE 1941

Las presiones se encuentran bajas al sur de las costas de Oaxaca y Guerrero. Un anticiclón de cierta importancia se observa en la porción central de EE. UU. Aumentarán las lluvias en el país.

PRONOSTICO DEL TIEMPO PARA MAÑANA

Región 1 — Ascenso de temperatura. Cielo medio nublado. No habrá lluvias. Vientos débiles o moderados occidentales

Región 2 — No habrá cambio de temperatura. Cielo medio nublado. Lluvias aisladas. Vientos débiles o moderados occidentales

Región 3 — Descenso de temperatura. Cielo nublado. Lluvias generales. Vientos débiles o moderados orientales

Región 4 — Descenso de temperatura. Cielo nublado. Lluvias generales.

Región 5 — Descenso de temperatura. Cielo medio nublado. Lluvias aisladas.

Región 6 — No habrá cambio de temperatura. Cielo medio nublado. Lluvias aisladas.

Región 7 — Descenso de temperatura. Cielo nublado. Lluvias generales.

Región 8 — Descenso de temperatura. Cielo nublado. Lluvias aisladas. Vientos débiles o moderados boreales.

Región 9 — No habrá cambio de temperatura. Cielo nublado. Lluvias generales. Vientos débiles o moderados boreales.

Región 10 — No habrá cambio de temperatura. Cielo medio nublado. Lluvias generales. Vientos débiles o moderados orientales

Regiones	Estaciones	Presión al nivel del mar	Temperaturas: Ambiente	Máxima de ayer	Mínima en últimas 24 h.	Lluvia en 24 h.	Altura sobre el nivel del mar
		mb.	o	o	o	mm.	m.
1	Altar						397
	C. Obregón, Son.						40
	Ensenada						13
	Guaymas	1007.5	28	34	27	0	4
	Hermosillo	1008.7			18	0	211
	Navojoa			40	21	0	38
	Sta. Rosalía						26
	Ures						432
	Badiraguato						170
	Bahía Magdalena						12
	Culiacán	1006.1	26	33	25	0	53
	Choix						310
	Islas Marías						4
	La Paz	1008.0	27	33		0	12
2	Mascota						1200
	Mazatlán	1007.6	26	30	25	47	78
	Puerto Vallarta						2
	S. Blas, Nay.						7
	S. Ignacio						150
	Tepic		20	28	19	1	918
	Topolobampo						3
	Acapulco	1005.5	24	33	24	25	3
3	Artesga						860
	Colima						502
	Huetamo						356

Regiones	Estaciones	Presión al nivel del mar	Temperaturas: Ambiente	Máxima de ayer	Mínima en últimas 24 h.	Lluvia en 24 h.	Altura sobre el nivel del mar
		mb.	o	o	o	mm.	m.
	Iguala			33	21	3	735
3	La Unión						38
	Manzanillo	1008.0	25	33	24	0	4
	Cintalapa			31	21	9	555
	C. las Casas						2128
	Comitán		16	25	12	6	1635
4	Salina Cruz	1008.1	25	29	24	4	56
	Tapachula	1008.7	23	34	20	4	168
	Tonalá			35	20	6	55
	Tuxtla Gutiérrez						530
	C. Juárez			35	18	0	1137
	C. Lerdo						1140
	Chihuahua		18	29	16	1	1423
5	Hidalgo del Parral			25	16	10	1652
	Sierra Mojada						1256
	Temósachic						1858
	Villa Ahumada						1205
	Durango						1898
	Nazas						1275
	Stgo. Papasquiaro						1740
6	Sombrerete			26	12	0	2350
	Tepehuanes						1787
	Charcas						2020
	Aguascalientes		13	30	12	0	1879
	C. Obregón, Gto.			27		0	1870

Regiones	Estaciones	Presión al nivel del mar	Temperaturas: Ambiente	Máxima de ayer	Mínima en últimas 24 h.	Lluvia en 24 h.	Altura sobre el nivel del mar
		mb	o	o	o	mm.	m.
6	Guadalajara	1009.1	17	26	16	0	1583
	Guanajuato			27	14	0	2037
	León		13	28	12	0	1809
	Querétaro		16	28	15	0	1850
	S. Luis Potosí		13	29	12	0	1877
	Zacatecas	1008.5	13	40	13	0	2612
	Cuernavaca		18	25	16	0	1538
	Chilpancingo		19	28	17	1	1250
	Huajuapan			26	14	0	1597
7	Morelia	1009.2	15	23	14	26	1923
	Oaxaca			27		21	1563
	Pachuca		12	22	10	0	2435
	Piaxtla						1120
	Puebla		13	25	10	0	2150
	Tacubaya	1009.2	14	23	13	0	2309
	Tehuacán			23	28	4	1676
	Tlaxcala						2240
	Toluca			20		0	2675
	Tula						2036
	Zamora			31	14	0	1633
	Zitácuaro			27	18	1	2064
	C. Victoria						
8	Linares						648
	Matamoros	1008.7	25	35	25	0	9
	Monclova			32	21	0	587

Regiones	Estaciones	Presión al nivel del mar	Temperaturas: Ambiente	Máxima de ayer	Mínima en últimas 24 h.	Lluvia en 24 h.	Altura sobre el nivel del mar
		mb.	o	o	o	mm.	m.
8	Monterrey	1007.5	23		22	0	540
	Saltillo		16	27	16	Inap	1609
	Solo la Marina						25
	Tampico	1010.3	27		27	0	18
	Obregón, Tab.		24	34	24	0	2
	Coatzacoalcos	1008.4	24	31	33	8	14
	Córdoba		20	28	17	5	871
	Huauchinango						1576
	Jalapa	1008.1	16	24	15	0	1399
	Orizaba		18	20	17	6	1248
9	Rioverde			31		0	992
	Teapa			34	21	6	80
	Tenosique						60
	Tulancingo			27		0	2181
	Tuxpan			32	24	0	10
	Veracruz	1008.7	25	32	24	1	16
	Villahermosa						
	Campeche	1009.1	24	32	23	29	25
	Cosumel	1010.6	25	31	24	10	8
	Champotón						2
	Chetumal						4
10	I. Mujeres						7
	Mérida	1010.6	25	33	23	0	22
	Progreso	1009.9	26	30	23	0	14
	Valladolid			31			22

CARTA DEL TIEMPO

SERVICIO METEOROLOGICO MEXICANO

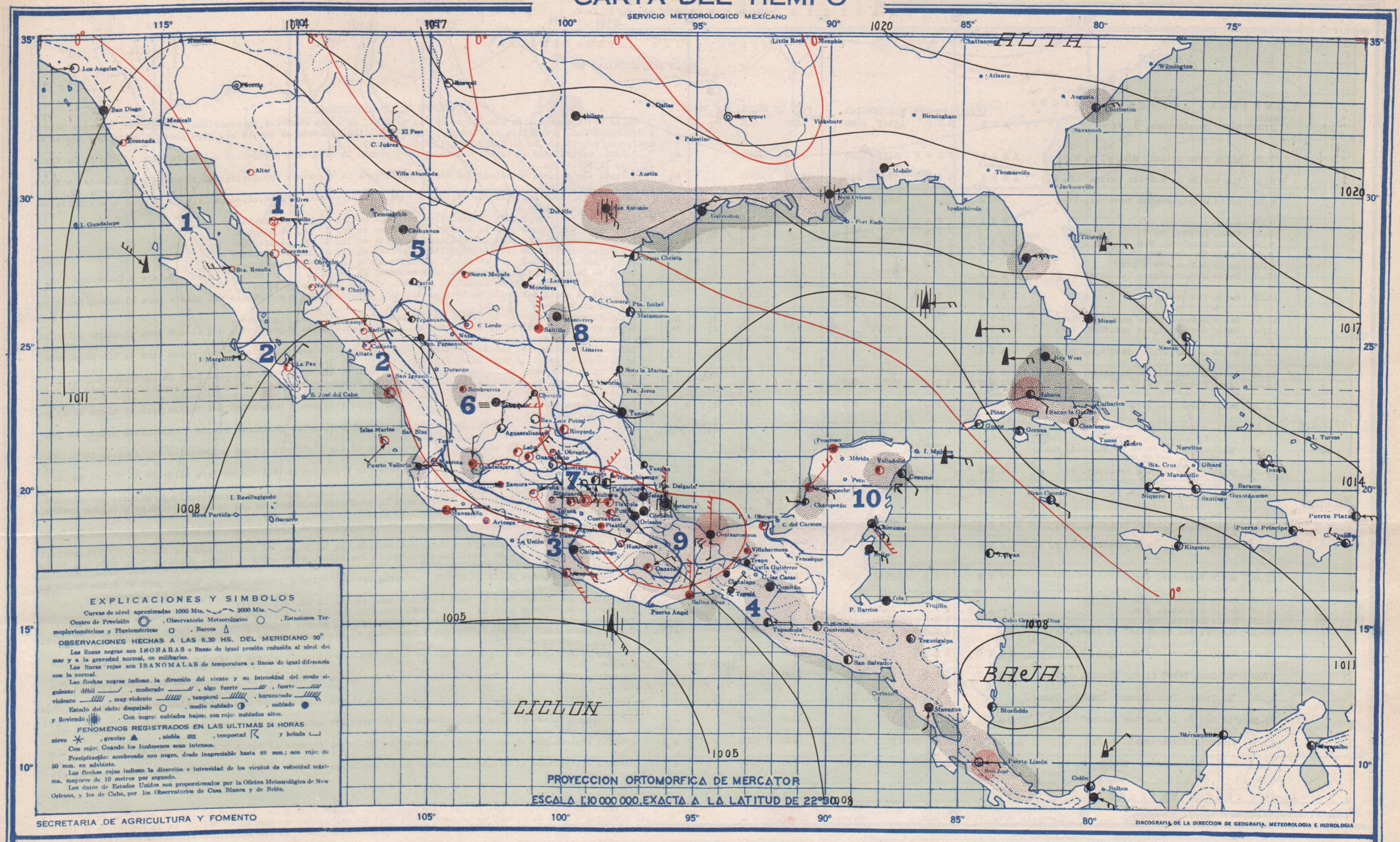

MIERCOLES 17 DE SEPTIEMBRE DE 1941

Hay indicios de perturbación ciclónica al sur de las costas de Guerrero. La inestabilidad atmosférica se ha acentuado en la parte central del Golfo de México, con presiones bajas en toda la región sub-tropical.

PRONOSTICO DEL TIEMPO PARA MAÑANA

Región 1
- Ascenso de temperatura.
- Cielo medio nublado.
- Escasearán las lluvias.
- Vientos débiles o moderados boreales.

Región 2
- Ascenso de temperatura.
- Cielo medio nublado.
- Lluvias aisladas.
- Vientos débiles o moderados boreales.

Región 3
- Descenso de temperatura.
- Cielo nublado.
- Lluvias generales.
- Vientos algo fuertes o fuertes orientales

Región 4
- No habrá cambio de temperatura.
- Cielo medio nublado.
- Lluvias aisladas.

Región 5
- No habrá cambio de temperatura.
- Cielo medio nublado.
- Lluvias aisladas.

Región 6
- Descenso de temperatura.
- Cielo nublado.
- Lluvias generales.

Región 7
- Descenso de temperatura.
- Cielo nublado.
- Lluvias generales.

Región 8
- Descenso de temperatura.
- Cielo medio nublado.
- Lluvias aisladas.
- Vientos débiles o moderados orientales

Región 9
- No habrá cambio de temperatura
- Cielo nublado
- Lluvias generales.
- Vientos algo fuertes o fuertes boreales.

Región 10
- No habrá cambio de temperatura.
- Cielo nublado.
- Lluvias generales.
- Vientos débiles o moderados australes

Regiones	ESTACIONES	Presión al nivel del mar	Temperaturas: Ambiente	Máxima de ayer	Mínima en últimas 24 h.	Lluvia en 24 h.	Altura sobre el nivel del mar
		mb.	o	o	o	mm.	m.
	Altar						397
	C. Obregón, Son.						40
	Ensenada						13
1	Guaymas	1007.7	27	36	27	0	4
	Hermosillo						211
	Navojoa			40	20	0	38
	Sta. Rosalía						26
	Ures						432
	Badiraguato						170
	Bahía Magdalena						12
	Culiacán	1006.5	26	35	26	0	53
	Choix						310
	Islas Marías						4
	La Paz	1008.0	28	37	27	0	12
2	Mascota						1200
	Mazatlán	1006.9	26	30	27	inap	78
	Puerto Vallarta						2
	S. Blas, Nay.						7
	S. Ignacio						150
	Tepic						918
	Topolobampo						3
	Acapulco	1005.6	27	32	26	2	3
3	Artesaga						860
	Colima						502
	Huetamo						356

Regiones	ESTACIONES	Presión al nivel del mar	Temperaturas: Ambiente	Máxima de ayer	Mínima en últimas 24 h.	Lluvia en 24 h.	Altura sobre el nivel del mar
		mb.	o	o	o	mm.	m.
	Iguala			33	20	4	735
3	La Unión						38
	Manzanillo	1007.7	26	35	25	0	4
	Cintalapa			31	21	14	555
	C. las Casas						2128
	Comitán		16	27	11	56	1635
4	Salina Cruz	1007.7	25	32	24	1	56
	Tapachula	1009.3	23	32	20	58	168
	Tonalá			33	22	0	55
	Tuxtla Gutiérrez						530
	C. Juárez			38	18	0	1137
	C. Lerdo	1009.1	20	29	19	0	1140
	Chihuahua		18	30	18	inap	1423
5	Hidalgo del Parral						1652
	Sierra Mojada						1256
	Temósachic						1858
	Villa Ahumada						1205
	Durango						1898
	Nazas						1275
	Stgo. Papasquiaro			27	16	0	1740
6	Sombrerete			27	13	20	2350
	Tepehuanes						1787
	Charcas			30	13	0	2020
	Aguascalientes		13	29	13	0	1879
	C. Obregón, Gto.			25	10	0	1870

Regiones	ESTACIONES	Presión al nivel del mar	Temperaturas: Ambiente	Máxima de ayer	Mínima en últimas 24 h.	Lluvia en 24 h.	Altura sobre el nivel del mar
		mb	o	o	o	mm.	m.
	Guadalajara	1010.5	15	26	14	inap	1583
	Guanajuato		15	26	14	0	2037
6	León		15	29	14	0	1809
	Querétaro		17	27	17	0	1850
	S. Luis Potosí		13		12	0	1877
	Zacatecas	1010.2	11	21	11	0	2612
	Cuernavaca						1538
	Chilpancingo		20	29	17	4	1250
	Huajuapan			26	14	0	1597
	Morelia	1009.9	14	24	13	0	1923
	Oaxaca	1010.8	15	26	14	1	1563
	Pachuca		11	20	19	0	2435
	Piaxtla			32	18	0	1120
7	Puebla		12	25	11	inap	2150
	Tacubaya	1010.3	11	24	10	inap	2309
	Tehuacán						1676
	Tlaxcala			22	11	8	2240
	Toluca			20	10	2	2675
	Tula						2036
	Zamora			30	16	0	1633
	Zitácuaro			29	17	3	2064
	C. Victoria						
8	Linares						648
	Matamoros	1010.3	26	36	25	0	9
	Monclova						587

Regiones	ESTACIONES	Presión al nivel del mar	Temperaturas: Ambiente	Máxima de ayer	Mínima en últimas 24 h.	Lluvia en 24 h.	Altura sobre el nivel del mar
		mb.	o	o	o	mm.	m.
	Monterrey	1009.7	23	34	21	4	540
	Saltillo		18	27	17	0	1609
	Solo la Marina						25
	Tampico	1011.3	26	33	25	0	18
	Obregón, Tab.	1008.5	24	30	24	0	2
	Coatzacoalcos	1008.9	23		23	75	14
	Córdoba						871
	Huauchinango						1576
	Jalapa		17	26	15	14	1399
	Orizaba		18	25	16	inap	1248
9	Rioverde		19	30	18	0	992
	Teapa			31	23	25	80
	Tenosique						60
	Tulancingo		11		9	0	2181
	Tuxpan			33	24	0	10
	Veracruz	1010.1	25	31	24	46	16
	Villahermosa						
	Campeche	1010.6	24	30	23	5	25
	Cozumel	1010.6	26	31	24	44	8
	Champotón			34	23	25	2
10	Chetumal	1009.6	29	30	27	0	4
	I. Mujeres						7
	Mérida						22
	Progreso	1010.5	25	30	23	0	14
	Valladolid		29	31	24	inap	22

CARTA DEL TIEMPO

SERVICIO METEOROLOGICO MEXICANO

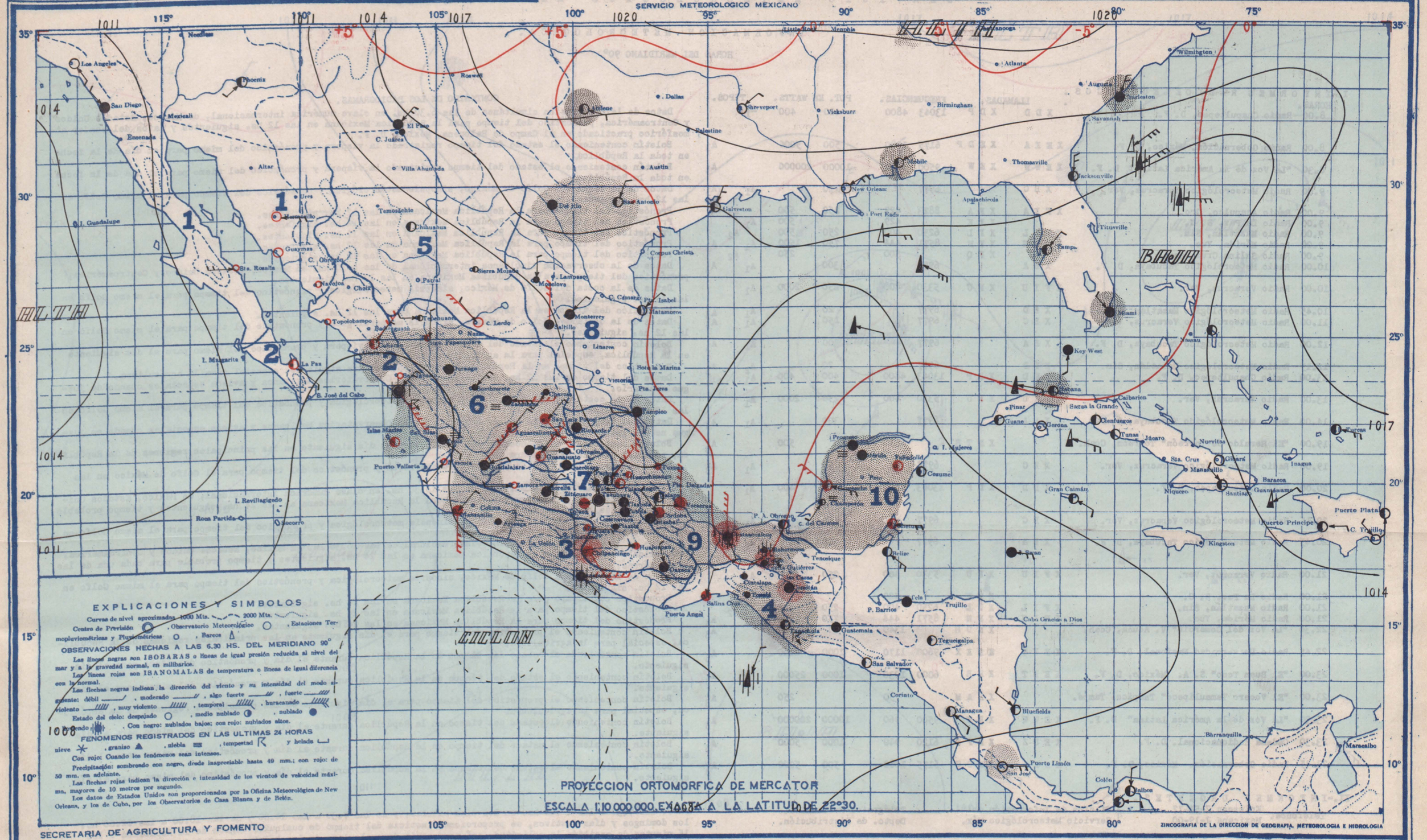

JUEVES 18 DE SEPTIEMBRE DE 1941

El ciclón del Pacífico se encuentra aparentemente al sur de las costas de Michoacán, moviéndose hacia el NW. Persiste el sistema depresionario en la región central del Golfo de México con pendiente barométrica de alguna importancia hacia el NE.

PRONOSTICO DEL TIEMPO PARA MAÑANA

Región 1
- Ascenso de temperatura.
- Cielo medio nublado.
- No habrá lluvias.
- Vientos débiles o moderados orientales

Región 2
- No habrá cambio de temperatura.
- Cielo nublado.
- Lluvias generales.
- Vientos débiles o moderados boreales.

Región 3
- Descenso de temperatura.
- Cielo nublado.
- Lluvias generales.
- Vientos algo fuertes o fuertes orientales

Región 4
- No habrá cambio de temperatura.
- Cielo nublado.
- Lluvias generales.
- Vientos débiles o moderados boreales.

Región 5
- No habrá cambio de temperatura.
- Cielo medio nublado.
- Lluvias aisladas.

Región 6
- No habrá cambio de temperatura.
- Cielo nublado.
- Lluvias generales.

Región 7
- No habrá cambio de temperatura.
- Cielo nublado.
- Lluvias generales.

Región 8
- Descenso de temperatura.
- Cielo nublado.
- Lluvias generales.
- Vientos débiles o moderados boreales

Región 9
- Descenso de temperatura.
- Cielo nublado.
- Lluvias generales.
- Vientos algo fuertes o fuertes boreales.

Región 10
- No habrá cambio de temperatura.
- Cielo nublado.
- Lluvias generales.
- Vientos débiles o moderados australes

Regiones	Estaciones	Presión al nivel del mar	Temperaturas: Ambiente	Máxima de ayer	Mínima en últimas 24 h.	Lluvia en 24 h.	Altura sobre el nivel del mar
		mb.	o	o	o	mm.	m.
1	Altar						397
	C. Obregón, Son.						40
	Ensenada						13
	Guaymas	1008.0	28		28	0	4
	Hermosillo	1009.3		44	22	0	211
	Navojoa			43	21	0	38
	Sta. Rosalía			35	25	0	26
	Ures						432
	Badiraguato						170
	Bahía Magdalena						12
2	Culiacán	1007.1	24	36	24	16	53
	Choix						310
	Islas Marías	1007.1	27		21	4	4
	La Paz	1008.1	28	34	27	0	12
	Mazatlán			28	19	0	1200
	Mazatlán	1007.1	26	30	22	3	78
	Puerto Vallarta						2
	S. Blas, Nay.						7
	S. Ignacio			39	12	0	150
	Tepic		22	30	20	1	918
	Topolobampo			38	29	0	3
3	Acapulco	1009.5	25	30	24	45	3
	Artesaga			32	19	42	860
	Colima						502
	Huetamo						356

Regiones	Estaciones	Presión al nivel del mar	Temperaturas: Ambiente	Máxima de ayer	Mínima en últimas 24 h.	Lluvia en 24 h.	Altura sobre el nivel del mar
		mb.	o	o	o	mm.	m.
3	Iguala			31	20	30	735
	La Unión						38
4	Manzanillo	1008.1	25	35	24	8	4
	Cintalapa			30	22	0	555
	C. las Casas			15		12	2128
	Comitán		15	27	12	70	1635
	Salina Cruz	1010.3	26	33	24	0	56
	Tapachula	1011.2	24	31	21	16	168
	Tonalá			32	23	2	55
	Tuxtla Gutiérrez						530
5	C. Juárez			34	21	0	1137
	C. Lerdo	1009.1	20	30	19	0	1140
	Chihuahua		18	28	17	0	1423
	Hidalgo del Parral						1652
	Sierra Mojada			30	14	0	1256
	Temosáchic						1858
	Villa Ahumada						1205
6	Durango		17	27	16	Inap	1898
	Nazas						1275
	Stgo. Papasquiaro			26	15	Inap	1740
	Sombrerete			25	13	8	2380
	Tepehuanes			22	13	0	1787
	Charcas			29	14	Inap	2020
	Aguascalientes		16	28	15	Inap	1879
	C. Obregón, Gto.			24	13	0	1870

Regiones	Estaciones	Presión al nivel del mar	Temperaturas: Ambiente	Máxima de ayer	Mínima en últimas 24 h.	Lluvia en 24 h.	Altura sobre el nivel del mar
		mb.	o	o	o	mm.	m.
6	Guadalajara	1010.7	18	25	17	0	1583
	Guanajuato		16	24	15	Inap	2037
	León		17	26	16	0	1809
	Querétaro		16	26	16	9	1850
	S. Luis Potosí		15	27	15	Inap	1877
7	Zacatecas	1010.1	10	20	10	Inap	2612
	Cuernavaca						1538
	Chilpancingo		17	26	16	69	1250
	Huajuapan			25	16	0	1597
	Morelia	1009.9	16	24	16	2	1923
	Oaxaca	1011.6	17		16	1	1563
	Pachuca		13	18	11	Inap	2435
	Piaxtla			32	19	1	1120
	Puebla		14	21		1	2150
	Tacubaya	1010.8	13	21	12	0	2309
	Tehuacán						1676
	Tlaxcala		14	19	13	0	2240
	Toluca		12		10	1	2675
	Tula			25	13	0	2036
	Zamora			32	14	0	1633
	Zitácuaro			29	19	0	2064
	C. Victoria						
8	Linares						648
	Matamoros	1012.1	25	35	25	0	9
	Monclova			29	21	0	587

Regiones	Estaciones	Presión al nivel del mar	Temperaturas: Ambiente	Máxima de ayer	Mínima en últimas 24 h.	Lluvia en 24 h.	Altura sobre el nivel del mar
		mb.	o	o	o	mm.	m.
8	Monterrey	1011.8	23	30	21	0	540
	Saltillo		17	27	17	0	1609
	Soto la Marina						25
	Tampico	1012.3	25	30	23	15	18
	Obregón, Tab.	1009.1	25	30	21	0	2
	Coatzacoalcos	1010.1	23	30	22	68	14
	Córdoba		19	28	17	2	871
	Huauchinango			24	11	9	1576
	Jalapa		17	23	16	2	1399
	Orizaba		18	24	17	6	1248
9	Rioverde		20	29	19	Inap	992
	Teapa			30	13	77	80
	Tenosique						60
	Tulancingo		13	21	12	2	2181
	Tuxpan			32	23	19	10
	Veracruz	1010.6	26	30	26	10	16
	Villahermosa			38	22	11	
10	Campeche	1010.1	24	29	23	11	25
	Cosumel	1010.9	25	32	24	0	8
	Champotón			31	23	Inap	2
	Chetumal	1009.9	29	31	28	4	4
	I. Mujeres						7
	Mérida	1013.5	24	33	22	23	22
	Progreso	1010.9	25	31	23	1	14
	Valladolid		29	31	24	Inap	22

CARTA DEL TIEMPO

SERVICIO METEOROLOGICO MEXICANO

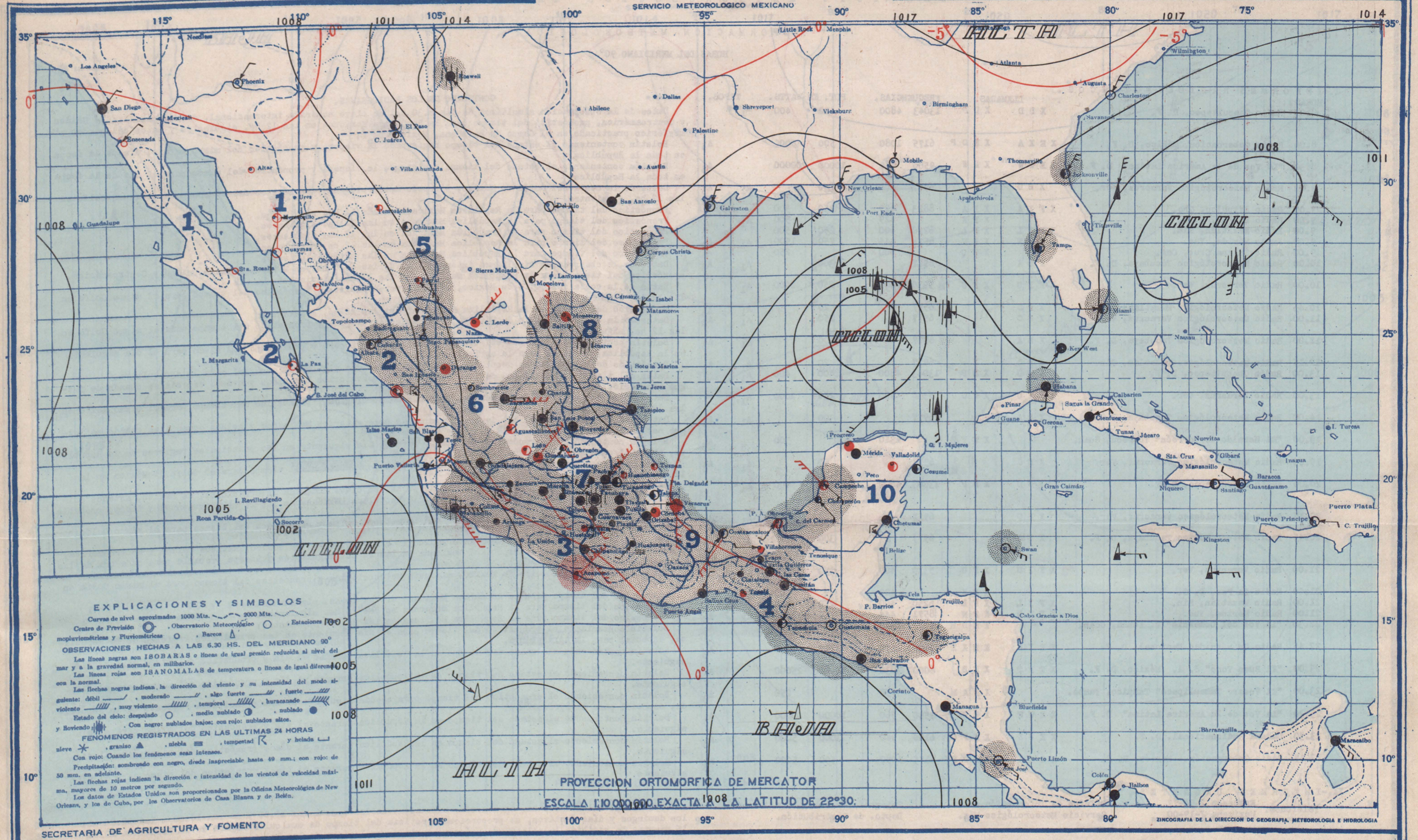

VIERNES 19 DE SEPTIEMBRE DE 1941

Una intensa actividad se observa en la zona subtropical. El ciclón del Pacífico está aparentemente a unos 300 kmts. al wsw. de Manzanillo. En la porción central del Golfo de México se está desarrollando otra perturbación ciclónica.

PRONOSTICO DEL TIEMPO PARA MAÑANA

Región 1 — Ascenso de temperatura. Cielo medio nublado. Escasearán las lluvias. Vientos débiles o moderados boreales.

Región 2 — Descenso de temperatura. Cielo nublado. Lluvias generales. Vientos violentos australes.

Región 3 — Ascenso de temperatura. Cielo nublado. Lluvias generales. Vientos débiles o moderados australes.

Región 4 — No habrá cambio de temperatura. Cielo nublado. Lluvias generales. Vientos débiles o moderados boreales.

Región 5 — No habrá cambio de temperatura. Cielo nublado. Lluvias aisladas.

Región 6 — No habrá cambio de temperatura. Cielo nublado. Lluvias generales.

Región 7 — No habrá cambio de temperatura. Cielo nublado. Lluvias generales.

Región 8 — Descenso de temperatura. Cielo medio nublado. Lluvias aisladas. Vientos débiles o moderados boreales.

Región 9 — No habrá cambio de temperatura. Cielo medio nublado. Lluvias aisladas. Vientos débiles o moderados boreales.

Región 10 — No habrá cambio de temperatura. Cielo nublado. Lluvias generales. Vientos débiles o moderados australes.

Regiones	Estaciones	Presión al nivel del mar	Temperaturas: Ambiente	Máxima de ayer	Mínima en últimas 24 h.	Lluvia en 24 h.	Altura sobre el nivel del mar
		mb.	o	o	o	mm.	m.
1	Altar	.		39	21	0	397
	C. Obregón, Son.	.					40
	Ensenada	.		24	10	0	13
	Guaymas	1004.7	31	38	30	0	4
	Hermosillo	1007.1			22	0	211
	Navojoa	.		44	22	0	38
	Sta. Rosalía	.		34	26	0	26
	Ures						432
	Badiraguato	.					170
	Bahía Magdalena	.					12
	Culiacán	1003.6	25	37	25	1	53
	Choix	.					310
2	Islas Marías	1002.5	28		22	0	4
	La Paz	1005.5	29	33	28	0	12
	Mascota	.		28	19	0	1200
	Mazatlán	1005.3	28	30	27	2	78
	Puerto Vallarta	.		35	22	0	2
	S. Blas, Nay.	.		36	25	0	7
	S. Ignacio	.		39	13	Inap	150
	Tepic	.	23	32	22	0	918
	Topolobampo	.					3
3	Acapulco	1009.7	24	26	23	80	3
	Arteaga	.		28	17	5	860
	Colima	.					502
	Huetamo	.					356

Regiones	Estaciones	Presión al nivel del mar	Temperaturas: Ambiente	Máxima de ayer	Mínima en últimas 24 h.	Lluvia en 24 h.	Altura sobre el nivel del mar
		mb.	o	o	o	mm.	m.
3	Iguala	.		31	20	4	735
	La Unión	.					38
	Manzanillo	1006.8	22	34	21	47	4
	Cintalapa	.		31	22	7	555
	C. las Casas	.	14	20	11	13	2128
	Comitán	.	16	25	11	9	1635
4	Salina Cruz	1009.5	25	31	24	Inap	56
	Tapachula	1009.2	23	32	20	19	168
	Tonalá	.		33	21	19	55
	Tuxtla Gutiérrez	.					530
	C. Juárez	.		33	21	0	1137
	C. Lerdo	1009.1	21	30	18	0	1140
	Chihuahua	.	19	29	18	0	1423
5	Hidalgo del Parral	.		28	16	0	1652
	Sierra Mojada	.					1256
	Temosáchic	.		26	10	Inap	1858
	Villa Ahumada	.					1205
	Durango	.	16	26	15	2	1898
	Nazas	.					1275
6	Saltillo	.		26	16	Inap	1740
	Stgo. Papasquiaro	.		23	13	7	2340
	Sombrerete	.		44	28	3	1787
	Tepehuanes	.		29	15	Inap	2020
	Charcas	.	16	26	15	0	1879
	Aguascalientes	.		24	13	0	1870

Regiones	Estaciones	Presión al nivel del mar	Temperaturas: Ambiente	Máxima de ayer	Mínima en últimas 24 h.	Lluvia en 24 h.	Altura sobre el nivel del mar
		mb.	o	o	o	mm.	m.
6	Guadalajara	1009.2	17	25	16	4	1583
	Guanajuato	.	16	24	16	Inap	2037
	León	.	16	27	15	0	1809
	Querétaro	.	18	26	17	9	1850
	S. Luis Potosí	.	16	22	15	2	1877
	Zacatecas	1009.5	11	19	11	Inap	2612
	Cuernavaca	.	19	26	16	Inap	1538
	Chilpancingo	.	18	25	17	1	1250
	Huajuapan	.		25	18	Inap	1597
	Morelia	1010.5	16	24	16	22	1923
	Oaxaca	.					1563
	Pachuca	.	13	19	11	8	2435
	Piazzla	.		33	20	13	1120
	Puebla	.	15	22	14	10	2150
7	Tacubaya	1010.2	13	21	12	37	2309
	Tehuacán	.					1676
	Tlaxcala	.	14	31	13	37	2240
	Toluca	.	13	18	11	11	2675
	Tula	.		26	15	2	2056
	Zamora	.		30	13	1	1633
	Zitácuaro	.		29	19	22	2064
	C. Victoria	.					
8	Linares	.		31	22	14	648
	Matamoros	1011.1	25	34	25	0	9
	Monclova	.		28	21	1	587

Regiones	Estaciones	Presión al nivel del mar	Temperaturas: Ambiente	Máxima de ayer	Mínima en últimas 24 h.	Lluvia en 24 h.	Altura sobre el nivel del mar
		mb.	o	o	o	mm.	m.
8	Monterrey	1011.1	22	30	21	18	540
	Saltillo	.	17	25	17	0	1609
	Soto la Marina	.					25
	Tampico	1011.1	26	30	25	2	18
	Obregón, Tab.	1007.5	24	30	22	19	2
	Coatzacoalcos	1009.3	24	28	23	10	14
	Córdoba	.	21	25	17	9	871
	Huauchinango	.		22	12	21	1576
	Jalapa	.	17	21	16	0	1399
	Orizaba	.	18	22	17	1	1248
9	Rioverde	.	20	27	19	7	992
	Teapa	.		23	18	1	80
	Tenosique	.					60
	Tulancingo	.	14	25	14	17	2181
	Tuxpan	.		31	23	2	10
	Veracruz	1009.3	24	24	24	31	16
	Villahermosa	.					
	Campeche	1009.6	24	31	23	18	25
	Cozumel	1009.3	25	32	25	Inap	8
	Champotón	.		33	24	Inap	2
10	Chetumal	1008.3	26	31	26	1	4
	I. Mujeres	.					7
	Mérida	1009.6	25	32	23	0	22
	Progreso	1008.8	25	30	23	0	14
	Valladolid	.	29	31	24	0	22

CARTA DEL TIEMPO

SERVICIO METEOROLOGICO MEXICANO

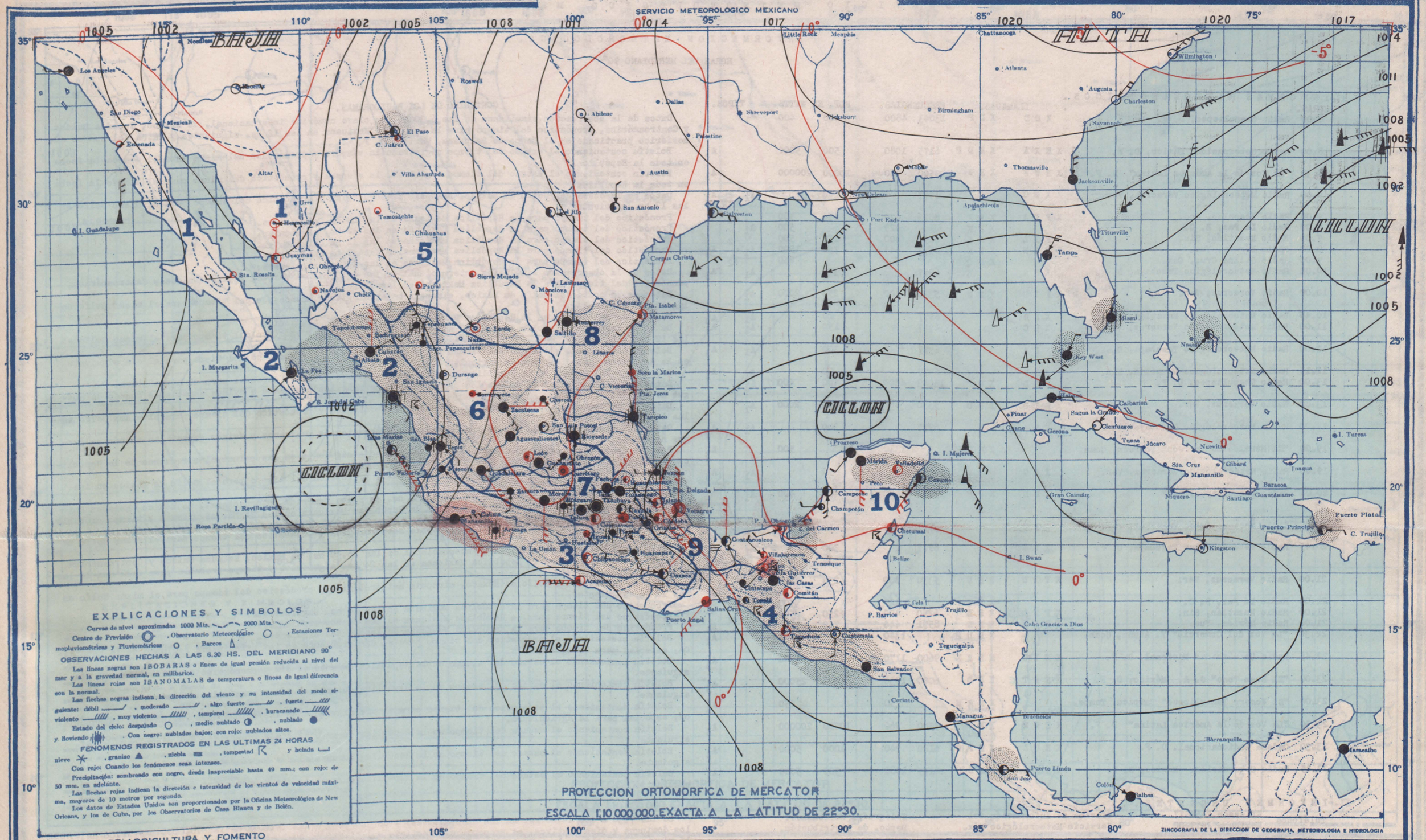

SECRETARIA DE AGRICULTURA Y FOMENTO

SABADO 20 DE SEPTIEMBRE DE 1941

El ciclón del Pacífico está a unos 100 kmts. al oeste de las Islas Marías. El ciclón del Golfo de México se encuentra aproximadamente a 200 kmts. al NNW. de Progreso, Yuc. El anticiclón del NE. ha aumentado de intensidad.

PRONOSTICO DEL TIEMPO PARA MAÑANA

Región 1 — No habrá cambio de temperatura. Cielo medio nublado. Escasearán las lluvias. Vientos algo fuertes o fuertes boreales.

Región 2 — Descenso de temperatura. Cielo nublado. Lluvias generales. Vientos violentos australes.

Región 3 — Ascenso de temperatura. Cielo medio nublado. Lluvias aisladas. Vientos algo fuertes o fuertes australes.

Región 4 — No habrá cambio de temperatura. Cielo nublado. Lluvias generales. Vientos débiles o moderados australes.

Región 5 — No habrá cambio de temperatura. Cielo medio nublado. Lluvias aisladas.

Región 6 — No habrá cambio de temperatura. Cielo nublado. Lluvias generales.

Región 7 — No habrá cambio de temperatura. Cielo medio nublado. Lluvias aisladas.

Región 8 — Descenso de temperatura. Cielo medio nublado. Lluvias aisladas. Vientos débiles o moderados boreales.

Región 9 — No habrá cambio de temperatura. Cielo medio nublado. Lluvias aisladas. Vientos algo fuertes o fuertes boreales.

Región 10 — Ascenso de temperatura. Cielo nublado. Lluvias generales. Vientos algo fuertes o fuertes australes.

Regiones	Estaciones	Presión al nivel del mar	Temperaturas: Ambiente	Máxima de ayer	Mínima en últimas 24 h.	Lluvia en 24 h.	Altura sobre el nivel del mar
		mb.	o	o	o	mm.	m.
1	Altar						397
	C. Obregón, Son.						40
	Ensenada			22	12	0	13
	Guaymas	1002.0	29	37	19	0	4
	Hermosillo	1003.3			22	0	211
	Navojoa			45	20	0	38
	Sta. Rosalía			37	27	0	26
	Ures						432
	Badiraguato						170
	Bahía Magdalena						12
	Culiacán	1003.2	25	37	25	4	53
	Choix						310
2	Islas Marías	1002.1	27	30	20	5	4
	La Paz	1002.9	30	34	29	Inap	12
	Mascota			28	19	13	1200
	Mazatlán	1002.9	27	30	27	[illegible]	78
	Puerto Vallarta						2
	S. Blas, Nay.			35	26	0	7
	S. Ignacio						150
	Tepic		21	27	20	1	918
	Topolobampo						3
3	Acapulco	1006.9	27	32	26	0	3
	Arteaga			27	17	102	860
	Colima						502
	Huetamo						356
	Iguala			32	21	Inap	735
	La Unión						38
	Manzanillo	1008.8	23	31	22	284	4
	Cintalapa			33	21	26	555
	C. las Casas		10	21	7	21	2128
	Comitán		16	26	12	0	1635
4	Salina Cruz	1008.3	26	31	24	0	56
	Tapachula	1008.0	22	32	19	5	168
	Tonalá			34	23	38	55
	Tuxtla Gutiérrez						530
	C. Juárez			34	21	0	1137
	C. Lerdo	1005.3	20	29	19	Inap	1140
	Chihuahua						1423
5	Hidalgo del Parral			27	17	0	1652
	Sierra Mojada			31	15	0	1256
	Temosáchic			26	12	0	1858
	Villa Ahumada						1205
6	Durango		17	25	16	0	1898
	Nazas						1275
	Stgo. Papasquiaro			25	17	4	1740
	Sombrerete			22	13	12	2250
	Tepehuanes			21	14	11	1787
	Charcas			29	15	0	2020
	Aguascalientes		17	26	16	Inap	1879
	C. Obregón, Gto.			23	12	12	1870
6	Guadalajara	1008.1	27	22	16	1	1583
	Guanajuato	1008.3	15	23	15	Inap	2037
	León		16	27	15	4	1809
	Querétaro		17	26	16	10	1850
	S. Luis Potosí		14	25	13	8	1877
	Zacatecas	1008.3	12	18	12	5	2612
	Cuernavaca		18	23	16	3	1538
	Chilpancingo		18	28	17	1	1250
	Huajuapan			22	17	15	1597
	Morelia	1009.3	17	23	17	Inap	1923
	Oaxaca	1010.8	17	26	15	10	1563
	Pachuca		13	21	11	1	2435
	Piaxtla			30	19	18	1120
	Puebla		14	20	13	Inap	2150
7	Tacubaya	1009.2	13	20	12	21	2309
	Tehuacán						1676
	Tlaxcala		14	21	14	11	2240
	Toluca		12	18	11	20	2675
	Tula						2036
	Zamora			28	14	1	1633
	Zitácuaro			27	18	1	2064
	C. Victoria						
8	Linares						648
	Matamoros	1009.7	25	32	25	17	9
	Monclova						587
8	Monterrey	1009.7	22	28	21	Inap	540
	Saltillo		17	25	16	0	1609
	Soto la Marina			36	22	Inap	25
	Tampico	1008.9	25	33	24	9	18
	Obregón, Tab.	1005.5	25	22	24	0	2
	Coatzacoalcos	1006.7	24	29	23	0	14
	Córdoba		21	27	17	25	871
	Huauchinango			25	12	8	1576
	Jalapa		18	25	16	12	1399
	Orizaba		18	25	16	15	1248
9	Rioverde		20	29	19	2	992
	Teapa			30	29	66	80
	Tenosique						60
	Tulancingo		14	25	13	Inap	2181
	Tuxpan			33	24	Inap	10
	Veracruz	1006.3	23	31	23	3	16
	Villahermosa			31	18	0	
10	Campeche	1004.9	24	29	23	0	25
	Coatzacoalcos	1005.2	27	31	25	Inap	8
	Champotón			33	22	0	2
	Chetumal	1005.5	25	32	24	0	4
	I. Mujeres						7
	Mérida	1012.3	25	32	23	1	22
	Progreso	1005.2	25	31	23	0	14
	Valladolid		29	31	24	Inap	22

CARTA DEL TIEMPO

SERVICIO METEOROLOGICO MEXICANO

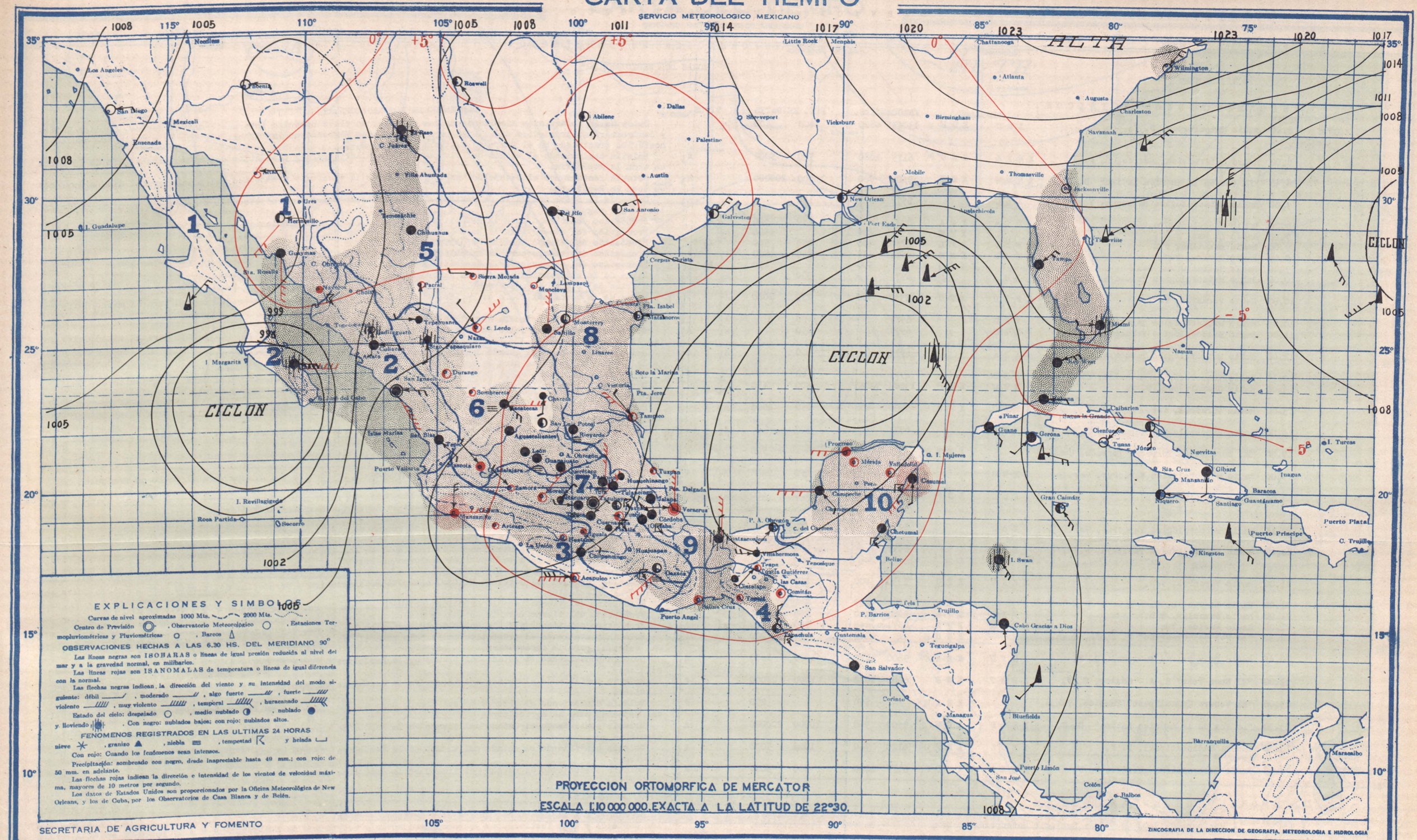

SECRETARIA DE AGRICULTURA Y FOMENTO

ZINCOGRAFIA DE LA DIRECCION DE GEOGRAFIA, METEOROLOGIA E HIDROLOGIA

DOMINGO 21 DE SEPTIEMBRE DE 1941

El ciclón tropical del Golfo de México se encuentra a 400 kmts. al NNE. de Progreso, Yucatán, moviéndose hacia el Nornoroeste. El ciclón tropical del Pacífico se encuentra a 300 kmts. al Oeste-Suroeste de La Paz, B. C., amenazando las costas occidentales de la Baja California.

PRONOSTICO DEL TIEMPO PARA MAÑANA

Región 1
- Ascenso de temperatura.
- Cielo nublado.
- Lluvias generales.
- Vientos violentos australes.

Región 2
- Ascenso de temperatura.
- Cielo nublado.
- Lluvias generales
- Vientos débiles o moderados occidentales

Región 3
- No habrá cambio de temperatura.
- Cielo nublado.
- Lluvias aisladas.
- Vientos débiles o moderados occidentales

Región 4
- No habrá cambio de temperatura.
- Cielo nublado.
- Lluvias generales.
- Vientos débiles o moderados australes.

Región 5
- No habrá cambio de temperatura.
- Cielo nublado.
- Lluvias generales.

Región 6
- No habrá cambio de temperatura.
- Cielo nublado.
- Lluvias generales.

Región 7
- No habrá cambio de temperatura.
- Cielo nublado.
- Lluvias generales.

Región 8
- No habrá cambio de temperatura.
- Cielo nublado.
- Lluvias generales.
- Vientos algo fuertes o fuertes boreales.

Región 9
- No habrá cambio de temperatura.
- Cielo nublado.
- Lluvias generales.
- Vientos violentos boreales.

Región 10
- No habrá cambio de temperatura.
- Cielo nublado.
- Lluvias generales.
- Vientos débiles o moderados australes

Regiones	ESTACIONES	Presión al nivel del mar	Temperaturas: Ambiente	Máxima de ayer	Mínima en últimas 24 h.	Lluvia en 24 h.	Altura sobre el nivel del mar
		mb.	o	o	o	mm.	m.
1	Altar						397
	C. Obregón, Son.						40
	Ensenada						13
	Guaymas	1003 6	27		26	3	4
	Hermosillo						211
	Navojoa			40	24	6	38
	Sta. Rosalía						26
	Ures						432
	Badiraguato						170
	Bahía Magdalena						12
	Culiacán	1004 4	24	34	24	16	53
	Choix						310
	Islas Marías						4
2	La Paz	1094 5	25	32	23	23	12
	Mascota						1200
	Mazatlán	1005 1	25	29	25	4	78
	Puerto Vallarta						2
	S. Blas, Nay.						7
	S. Ignacio						150
	Tepic		21	26	20	2	918
	Topolobampo						3
3	Acapulco	1005.7	27	32	26	0	3
	Artesaga						860
	Colima						502
	Huetamo						356
3	Iguala			33	21	2	735
	La Unión						38
	Manzanillo	1008 7	24	29	22	59	4
	Cintalapa			35	21	0	555
	C. las Casas						2128
	Comitán		17	25	12	0	1635
4	Salina Cruz	1006.7	26	31	24	Inap	56
	Tapachula	1008 0	23	33	19	2	168
	Tonalá			35	22	Inap	55
	Tuxtla Gutiérrez						530
	C. Juárez			33	21	2	1137
	C. Lerdo						1140
	Chihuahua		18	30	17	2	1423
5	Hidalgo del Parral			25	16	0	1652
	Sierra Mojada						1256
	Temosáchic						1858
	Villa Ahumada						1205
	Durango		16	27	15	1	1898
	Nazas						1275
	Stgo. Papasquiaro						1740
6	Sombrerete			24	12	0	2380
	Tepehuanes						1787
	Charcas						2020
	Aguascalientes		16	25	15	1	1879
	C. Obregón, Gto.						1870
6	Guadalajara	1009 1	14	23	13	Inap	1583
	Guanajuato	1008 4	15	24	14	20	2037
	León		16	26	15	1	1809
	Querétaro		15	28	15	Inap	1850
	S. Luis Potosí		13	27	12	0	1877
	Zacatecas	1008 0	12	18	12	Inap	2612
	Cuernavaca		18	24	16	Inap	1538
	Chilpancingo						1250
	Huajuapan						1597
7	Morelia	1009 5	15	23	14	5	1923
	Oaxaca	1010 9	18	27	16	20	1563
	Pachuca		12	22	10	8	2435
	Piaxtla						1120
	Puebla		12	22	12	16	2150
	Tacubaya	1008.7	14	22	12	15	2309
	Tehuacán						1676
	Tlaxcala						2240
	Toluca		10		10	10	2675
	Tula						2036
	Zamora			27	15	0	1633
	Zitácuaro			27	17	7	2064
	C. Victoria						
8	Linares						648
	Matamoros	1008 0	24	33	24	2	9
	Monclova			29	21	0	587
8	Monterrey	1008.3	21	27	20	3	540
	Saltillo		15	24	15	Inap	1609
	Soto la Marina						25
	Tampico	1008.9	25	30	24	Inap	18
	Obregón, Tab.	1004 3	24	29	23	0	2
	Coatzacoalcos	1005.9	24	31	23	23	14
	Córdoba		20	28	18	12	871
	Huauchinango						1576
	Jalapa		18	25	17	3	1399
	Orizaba		17	26	16	16	1248
9	Rioverde						992
	Teapa			32	22	0	80
	Teposique						60
	Tulancingo						2181
	Tuxpan			28	23	25	10
	Veracruz	1005.7	26	31	21	Inap	16
	Villahermosa			34	19	0	
10	Campeche	1005 3	25	29	24	1	25
	Cozumel	1006.3	26	31	25	81	8
	Champotón						2
	Chetumal	1007.6	26	33	25	16	4
	I. Mujeres						7
	Mérida	1004 7	24	29	22	1	22
	Progreso	1003.9	25	29	24	12	14
	Valladolid						22

CARTA DEL TIEMPO

SERVICIO METEOROLOGICO MEXICANO

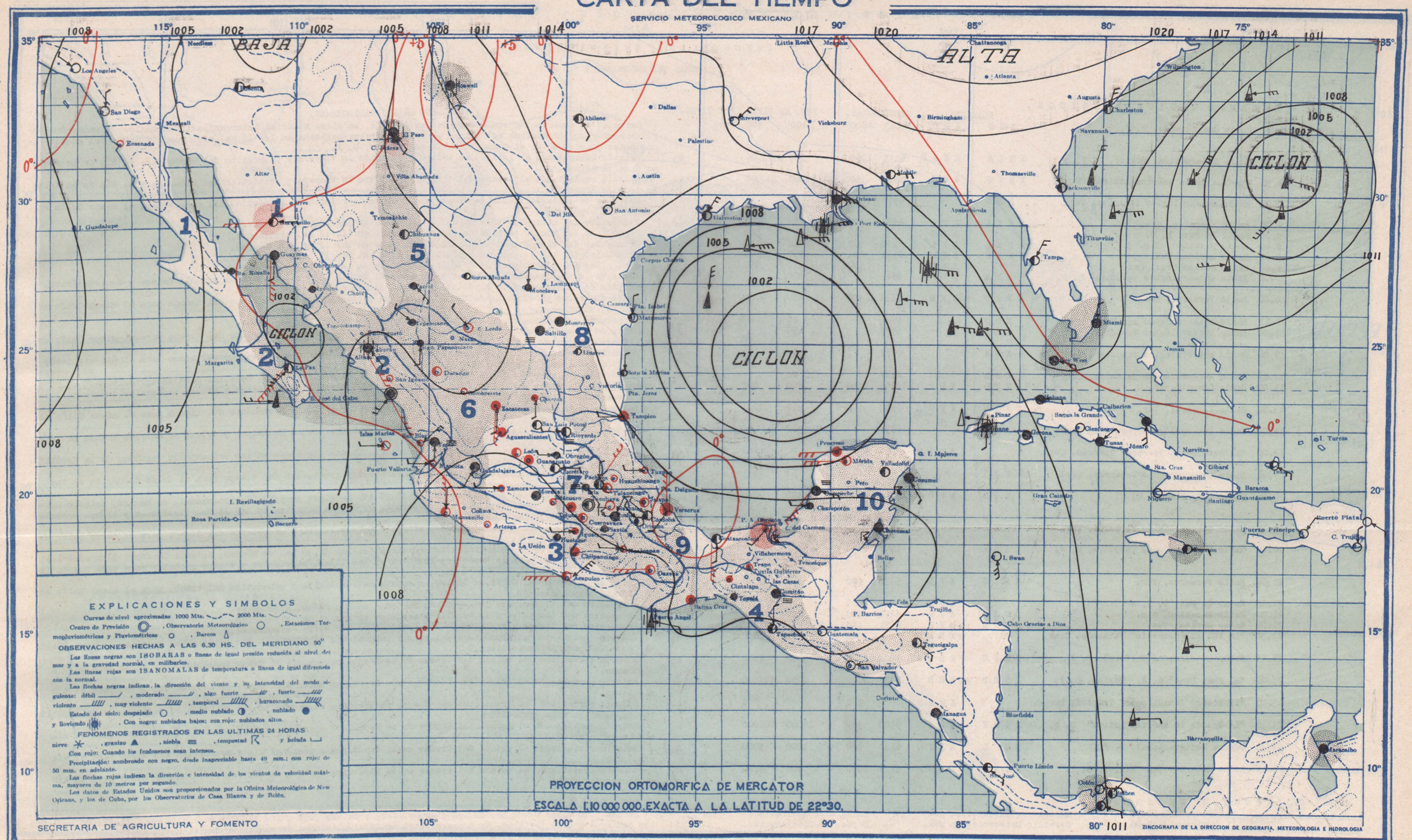

LUNES 22 DE SEPTIEMBRE DE 1941

El anticiclón del centro de los EE. UU. se ha intensificado. El ciclón tropical del Golfo cambió de dirección y está amenazando las costas de Tamaulipas. El ciclón tropical del Pacífico se encuentra, muy disminuido de intensidad, en la porción sur del Golfo de California.

PRONOSTICO DEL TIEMPO PARA MAÑANA

Región 1
- No habrá cambio de temperatura.
- Cielo nublado.
- Lluvias generales.
- Vientos violentos australes.

Región 2
- Ascenso de temperatura.
- Cielo nublado.
- Lluvias generales.
- Vientos débiles o moderados occidentales.

Región 3
- No habrá cambio de temperatura.
- Cielo nublado.
- Lluvias aisladas.
- Vientos débiles o moderados occidentales.

Región 4
- No habrá cambio de temperatura.
- Cielo nublado.
- Lluvias generales.
- Vientos algo fuertes o fuertes boreales.

Región 5
- No habrá cambio de temperatura.
- Cielo nublado.
- Lluvias generales.

Región 6
- No habrá cambio de temperatura.
- Cielo nublado.
- Lluvias aisladas.

Región 7
- Descenso de temperatura.
- Cielo nublado.
- Lluvias aisladas.

Región 8
- Ascenso de temperatura.
- Cielo nublado.
- Lluvias generales.
- Vientos algo fuertes o fuertes australes.

Región 9
- No habrá cambio de temperatura.
- Cielo nublado.
- Lluvias generales.
- Vientos algo fuertes o fuertes boreales.

Región 10
- No habrá cambio de temperatura.
- Cielo nublado.
- Lluvias generales.
- Vientos débiles o moderados occidentales.

Regiones	Estaciones	Presión al nivel del mar	Temperaturas: Ambiente	Máxima de ayer	Mínima en últimas 24 h.	Lluvia en 24 h.	Altura sobre el nivel del mar
		mb.	o	o	o	mm.	m.
	Altar						397
	C. Obregón, Son.						40
	Ensenada			22	7	0	13
1	Guaymas	1004.5	28	31	28	3	4
	Hermosillo						211
	Navojoa			36	24	Inap	38
	Sta. Rosalía			32	25	0	26
	Ures						132
	Badiraguato						170
	Bahía Magdalena						12
	Culiacán	1006.0	24	30	24	22	53
	Choix						310
	Islas Marías	1007.2	24		18	0	4
	La Paz	1005.8	24	26	22	4	12
2	Mascota			27	18	0	1200
	Mazatlán	1007.2	27	29	25	16	78
	Puerto Vallarta						2
	S. Blas, Nay.			31	24	9	7
	S. Ignacio			38	13	18	150
	Tepic		20	26	20	11	918
	Topolobampo						3
	Acapulco	1007.4	26	33	25	5	3
3	Artesga.			31	18	20	860
	Colima						502
	Huetamo						356

Regiones	Estaciones	Presión al nivel del mar	Temperaturas: Ambiente	Máxima de ayer	Mínima en últimas 24 h.	Lluvia en 24 h.	Altura sobre el nivel del mar
		mb.	o	o	o	mm.	m.
	Iguala						735
3	La Unión						38
	Manzanillo	1008.1	24	33	23	Inap	4
	Cintalapa			33	21	12	555
	C. las Casas						2128
	Comitán		16		12	3	1635
4	Salina Cruz	1007.6	15	31	24	46	56
	Tapachula	1008.7	23	32	20	Inap	168
	Tuxtla			34	24	21	55
	Tuxtla Gutiérrez						530
	C. Juárez			26	20	50	1137
5	C. Lerdo	1003.2	20		19	0	1140
	Chihuahua		18	29	18	Inap	1423
	Hidalgo del Parral			28	26	1	1652
	Sierra Mojada						1256
	Temosáchic						1858
	Villa Ahumada						1205
	Durango		14	26	13	Inap	1898
	Nazas						1275
	Stgo. Papasquiaro			23	17	4	1740
6	Sombrerete			26	12	0	2350
	Tepehuanes			24	13	4	1787
	Charcas			30	14	1	2020
	Ags. calientes		18		16	1	1879
	C. Obregón, Glo			25	13	0	1870

Regiones	Estaciones	Presión al nivel del mar	Temperaturas: Ambiente	Máxima de ayer	Mínima en últimas 24 h.	Lluvia en 24 h.	Altura sobre el nivel del mar
		mb.	o	o	o	mm.	m.
6	Guadalajara	1008.5	17	26	16	Inap	1583
	Guanajuato	1007.7	17	24	16	Inap	2037
	León		16	27	15	0	1809
	Querétaro		17		15	0	1850
	S. Luis Potosí		14		12	0	1877
	Zacatecas	1006.8	13	19	13	18	2612
	Cuernavaca		18		16	19	1538
	Chilpancingo		18	30	17	Inap	1250
	Huajuapan			24	17	Inap	1597
	Morelia	1008.8	17	24	16	Inap	1923
	Oaxaca	1010.9	18	28	16	8	1563
	Pachuca		11	21	9	Inap	2435
	Puebla			30	19	7	1120
7	Puebla		13	23	12	2	2150
	Tacubaya	1008.5	12	22	11	20	2309
	Tehuacán						1676
	Tlaxcala		12		11	0	2240
	Toluca		12		10	1	2675
	Tula			27	13	Inap	2036
	Zamora			27	11	0	1633
	Zitácuaro						2064
	C. Victoria						
8	Linares			30	22	7	648
	Matamoros	1008.4	24	33	24	0	9
	Monclova						587

Regiones	Estaciones	Presión al nivel del mar	Temperaturas: Ambiente	Máxima de ayer	Mínima en últimas 24 h.	Lluvia en 24 h.	Altura sobre el nivel del mar
		mb.	o	o	o	mm.	m.
8	Monterrey	1007.5	22	27	21	1	540
	Saltillo		16	24	16	0	1609
	Soto la Marina						25
	Tampico	1008.4	26	31	25	0	18
	Obregón, Tab.	1006.1	25		24	0	2
	Coatzacoalcos	1006.9	23		23	0	14
	Córdoba		22		18	2	871
	Huauchinango						1576
	Jalapa		17	24	17	2	1399
	Orizaba		17	24	16	15	1248
9	Rioverde		19		18	0	992
	Teapa			31	23	Inap	80
	Tenosique						60
	Tulancingo		10	21	9	1	2181
	Tuxpan			31	23	14	10
	Veracruz	1006.8	24	30	24	1	16
	Villahermosa						
	Campeche	1008.1	25	30	24	0	25
	Cozumel	1008.7	26		25	Inap	8
	Champotón			33	24	Inap	2
10	Chetumal	1007.7	24		23	45	4
	I. Mujeres						7
	Mérida	1008.3	25	32	23	4	22
	Progreso	1007.6	25	31	23	Inap	14
	Valladolid		29		25	9	22

CARTA DEL TIEMPO

SERVICIO METEOROLOGICO MEXICANO

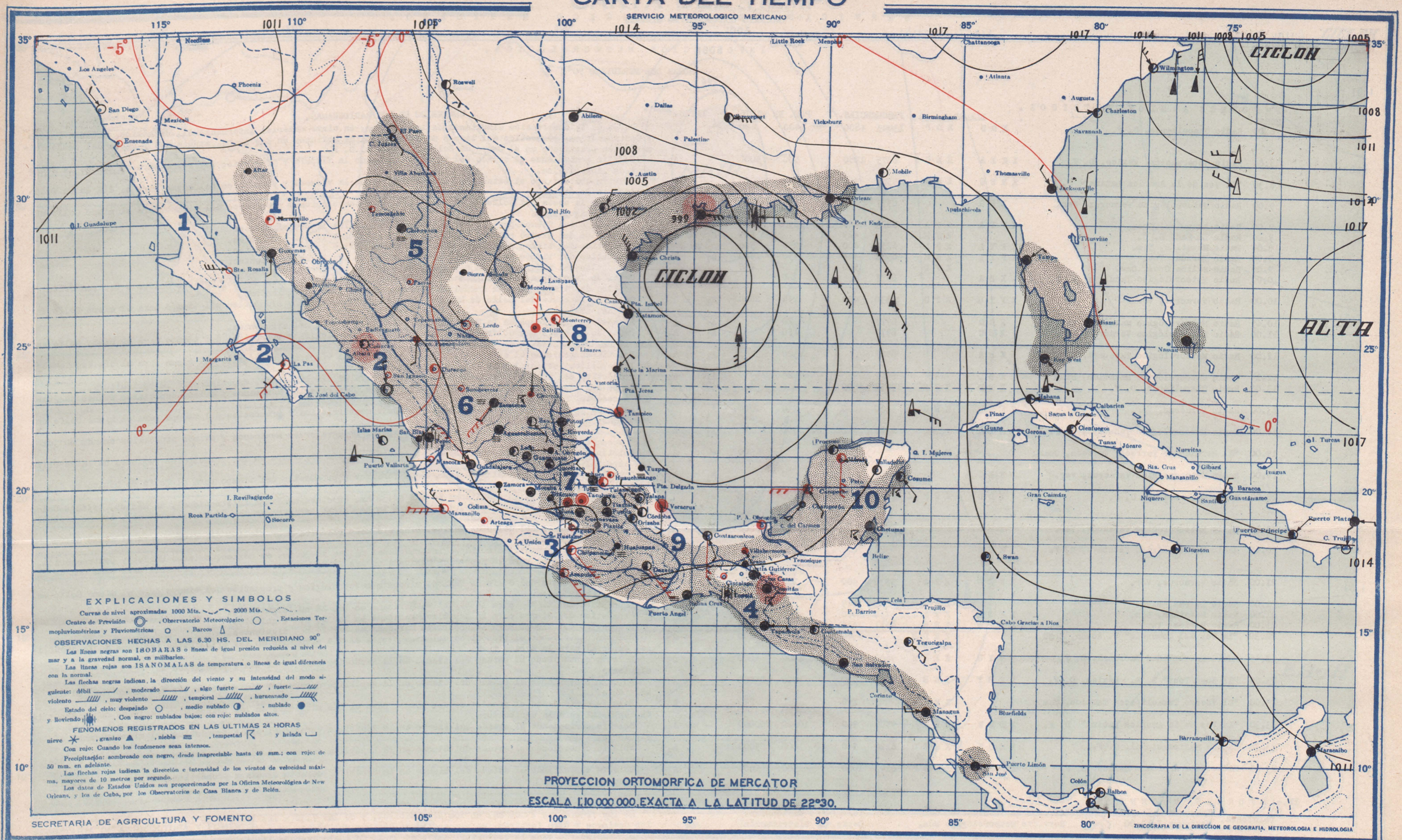

EXPLICACIONES Y SIMBOLOS

Curvas de nivel aproximadas 1000 Mts. 2000 Mts.

Centro de Previsión, Observatorio Meteorológico, Estaciones Termopluviométricas y Pluviométricas, Barcos

OBSERVACIONES HECHAS A LAS 6.30 HS. DEL MERIDIANO 90°

Las líneas negras son ISOBARAS o líneas de igual presión reducida al nivel del mar y a la gravedad normal, en milibarios.

Las líneas rojas son ISANOMALAS de temperatura o líneas de igual diferencia con la normal.

Las flechas negras indican la dirección del viento y su intensidad del modo siguiente: débil, moderado, algo fuerte, fuerte, violento, muy violento, temporal, huracanado.

Estado del cielo: despejado, medio nublado, nublado y lloviendo. Con negro: nublados bajos; con rojo: nublados altos.

FENOMENOS REGISTRADOS EN LAS ULTIMAS 24 HORAS

nieve, granizo, niebla, tempestad y helada

Con rojo: Cuando los fenómenos sean intensos.

Precipitación: sombreado con negro, desde inapreciable hasta 49 mm.; con rojo: de 50 mm. en adelante.

Las flechas rojas indican la dirección e intensidad de los vientos de velocidad máxima, mayores de 10 metros por segundo.

Los datos de Estados Unidos son proporcionados por la Oficina Meteorológica de New Orleans, y los de Cuba, por los Observatorios de Casa Blanca y de Belén.

SECRETARIA DE AGRICULTURA Y FOMENTO

ZINCOGRAFIA DE LA DIRECCION DE GEOGRAFIA, METEOROLOGIA E HIDROLOGIA

MARTES 23 DE SEPTIEMBRE DE 1941

El ciclón del Atlántico continúa azotando las costas de Virginia, Estados Unidos encontrándose 200 knts al oeste del Cabo Hatteras. El ciclón del Golfo de México está a punto de penetrar a tierra en la costa sur de Texas, cerca de Port O' Connor.

PRONOSTICO DEL TIEMPO PARA MAÑANA

Región 1
- No habrá cambio de temperatura.
- Cielo nublado.
- Lluvias generales.
- Vientos débiles o moderados australes.

Región 2
- Ascenso de temperatura.
- Cielo nublado.
- Lluvias aisladas.
- Vientos débiles o moderados occidentales.

Región 3
- No habrá cambio de temperatura.
- Cielo medio nublado.
- Lluvias aisladas.
- Vientos débiles o moderados australes.

Región 4
- No habrá cambio de temperatura.
- Cielo nublado.
- Lluvias aisladas.
- Vientos débiles o moderados australes.

Región 5
- Descenso de temperatura.
- Cielo nublado.
- Lluvias generales.

Región 6
- Descenso de temperatura.
- Cielo nublado.
- Lluvias aisladas.

Región 7
- No habrá cambio de temperatura.
- Cielo nublado.
- Lluvias aisladas.

Región 8
- Descenso de temperatura.
- Cielo nublado.
- Lluvias aisladas.
- Vientos algo fuertes o fuertes boreales.

Región 9
- No habrá cambio de temperatura.
- Cielo nublado.
- Lluvias aisladas.
- Vientos débiles o moderados australes.

Región 10
- No habrá cambio de temperatura.
- Cielo nublado.
- Lluvias aisladas.
- Vientos débiles o moderados australes.

Regiones	Estaciones	Presión al nivel del mar	Temperaturas: Ambiente	Máxima de ayer	Mínima en últimas 24 h.	Lluvia en 24 h.	Altura sobre el nivel del mar
		mb.	o	o	o	mm.	m.
1	Altar			35	19	Inap	397
	C. Obregón, Son.						40
	Ensenada			27	16	0	13
	Guaymas	1010 3	24		24	7	4
	Hermosillo	1010 6			17	0	211
	Navojoa			33	21	1	38
	Sta. Rosalía			21	24	9	26
	Ures						432
	Badiraguato						170
	Bahía Magdalena						12
	Culiacán	1009.3	22	30	22	52	53
	Choix						310
2	Islas Marías	1008 1	25	28	19	0	4
	La Paz	1009 9	26	27	25	0	12
	Mascota			27	19	0	1200
	Mazatlán	1008.3	25	28	25	Inap	78
	Puerto Vallarta						2
	S. Blas, Nay.			37	24	8	7
	S. Ignacio			37	12	0	150
	Tepic		20	25	20	14	918
	Topolobampo						3
3	Acapulco	1006.9	25	31	24	1	3
	Artesaga			31	18	0	800
	Colima						502
	Huetamo						356
3	Iguala			33	21	0	735
	La Unión						38
	Manzanillo	1008 8	25	32	23	0	4
	Cintalapa			34	21	0	555
	C. las Casas			14	16	11	0	2128
	Comitán			16	26	11	64	1635
4	Salina Cruz	1008.4	26	30	25	9	56
	Tapachula	1010 3	24	32	16	1	168
	Tonalá			32	23	18	55
	Tuxtla Gutiérrez						530
	C. Juárez			25	20	4	1137
	C. Lerdo	1005 5	20	32	20	[illegible]	1140
	Chihuahua		15	32	20	Inap	1423
5	Hidalgo del Parral			21	13	4	1652
	Sierra Mojada			29	14	1	1256
	Temósáchic			24	12	1	1858
	Villa Ahumada						1205
6	Durango	1009 2	13	27		0	1898
	Naxas						1275
	Stgo. Papasquiaro			26	14	0	1740
	Sombrerete			28	13	0	2350
	Tepehuanes						1787
	Charcas			32	15	7	2020
	Aguascalientes		16	28	15	0	1879
	C. Obregón, Gto			28	13	19	1870
6	Guadalajara	1008 9	17	25	16	0	1583
	Guanajuato	1007 3	17	27	16	11	2037
	León		18	27	17	1	1809
	Querétaro		17	29	17	2	1850
	S. Luis Potosí		15	28	15	13	1877
	Zacatecas	1007 5	12	19	11	Inap	2612
	Cuernavaca		19	25	17	42	1538
	Chilpancingo		19	28	18	0	1250
	Huajuapan			25	17	9	1597
	Morelia	1008.8	16	24	16	0	1923
	Oaxaca	1010 9	18	29		15	1563
	Pachuca		13	22	11	0	2435
7	Piaxtla			30	19	5	1120
	Puebla		15	23	14	[illegible]	2150
	Tacubaya	1008 5	14	23	13	0	2309
	Tehuacán						1676
	Tlaxcala		15	23	15	11	2240
	Toluca		14	19	11	[illegible]	2675
	Tula						2036
	Zamora			29	16	0	1633
	Zitácuaro			28	18	4	2064
8	C. Victoria						
	Linares						648
	Matamoros	1003 7	23	33	23	0	9
	Monclova			24	19	[illegible]	587
8	Monterrey	1006.2	22	28	22	0	540
	Saltillo			24	16	0	1609
	Soto la Marina			33	22	0	25
	Tampico	1006.8	27	33	26	0	18
	Obregón, Tab.	1006 7	25	30	24	0	2
	Coatzacoalcos	1007.3	24		23	0	14
	Córdoba		20	27	17	0	871
	Huauchinango			25	10	0	1576
	Jalapa		17	23	16	19	1399
	Orizaba		18	24	17	Inap	1248
	Ríoverde		22	31	21	Inap	992
9	Teapa			32	23	1	80
	Tenosique						60
	Tulancingo		12	25	11	0	2181
	Tuxpan			32	23	0	10
	Veracruz	1006 7	26	31	25	0	16
	Villahermosa			34	19	10	
	Campeche	1009 2	25	30	24	Inap	25
	Cozumel	1010 6	28	30	25	11	8
	Champotón			33	23	Inap	2
10	Chetumal	1009.1	26	31	25	5	4
	I. Mujeres						7
	Mérida	1010 2	25	32	21	21	22
	Progreso	1009.2	26	31	24	1	14
	Valladolid		29		26	0	22

CARTA DEL TIEMPO

SERVICIO METEOROLOGICO MEXICANO

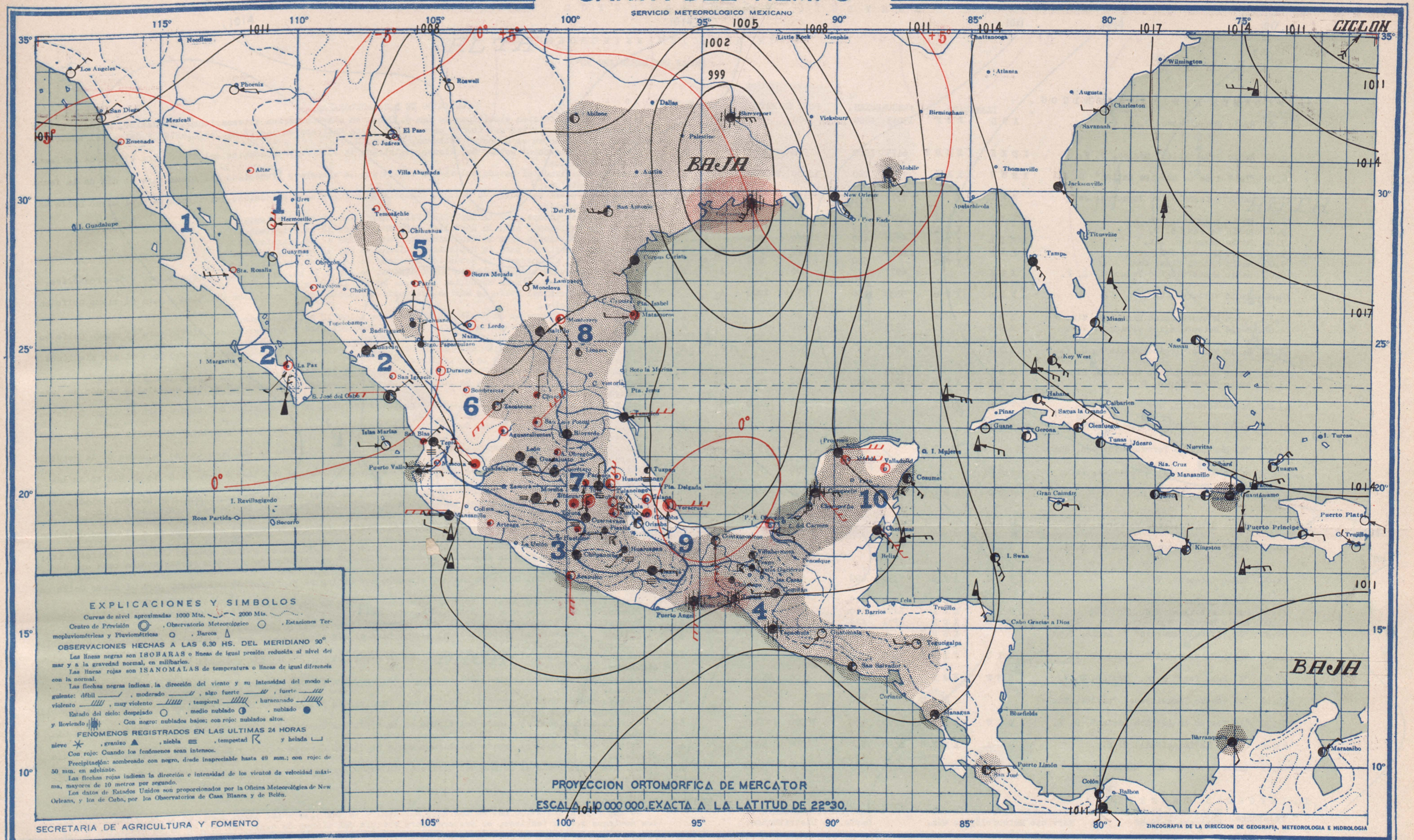

MIERCOLES 24 DE SEPTIEMBRE DE 1941

Una depresión sumamente extensa provocada por el ciclón tropical del Golfo de México cubre toda la parte central de los EE. UU. y nuestra República

PRONOSTICO DEL TIEMPO PARA MAÑANA

Región 1
- Ascenso de temperatura.
- Cielo medio nublado.
- Escasearán las lluvias.
- Vientos débiles o moderados occidentales

Región 2
- Ascenso de temperatura.
- Cielo nublado.
- Lluvias aisladas.
- Vientos débiles o moderados occidentales

Región 3
- No habrá cambio de temperatura.
- Cielo nublado.
- Lluvias generales
- Vientos débiles o moderados australes.

Región 4
- No habrá cambio de temperatura.
- Cielo nublado.
- Lluvias generales.
- Vientos débiles o moderados australes

Región 5
- No habrá cambio de temperatura.
- Cielo nublado.
- Escasearán las lluvias.

Región 6
- Descenso de temperatura.
- Cielo nublado.
- Lluvias aisladas.

Región 7
- Descenso de temperatura.
- Cielo nublado.
- Lluvias generales.

Región 8
- No habrá cambio de temperatura.
- Cielo nublado.
- Lluvias aisladas
- Vientos débiles o moderados orientales

Región 9
- No habrá cambio de temperatura.
- Cielo nublado.
- Lluvias generales.
- Vientos débiles o moderados australes

Región 10
- No habrá cambio de temperatura.
- Cielo nublado.
- Lluvias generales.
- Vientos débiles o moderados australes.

Regiones	ESTACIONES	Presión al nivel del mar	Temperaturas: Ambiente	Máxima de ayer	Mínima en últimas 24 h.	Lluvia en 24 h.	Altura sobre el nivel del mar
		mb.	o	o	o	mm.	m.
1	Altar			32	11	0	397
	C. Obregón, Son.						40
	Ensenada			24	6	0	13
	Guaymas	1009 2	26	32	26	0	4
	Hermosillo						211
	Navojoa			40	22	0	38
	Sta. Rosalía			33	24	0	26
	Ures						432
	Badiraguato						170
	Bahía Magdalena						12
	Culiacán	1008 4	24	31	24	0	53
	Choix						310
	Islas Marías	1007 6	25	27	19	0	4
2	La Paz	1010 3	26	28	22	0	12
	Mascota			27	19	0	1200
	Mazatlán	1008 7	25	28	25	0	78
	Puerto Vallarta			32	20	15	2
	S. Blas, Nay.			31	25	0	7
	S. Ignacio			39	12	0	150
	Tepic		18	27	18	6	918
	Topolobampo						3
	Acapulco	1005 5	25	32	24	Inap	3
3	Artenga			30	18	Inap	860
	Colima						502
	Huetamo						356

Regiones	ESTACIONES	Presión al nivel del mar	Temperaturas: Ambiente	Máxima de ayer	Mínima en últimas 24 h.	Lluvia en 24 h.	Altura sobre el nivel del mar
		mb.	o	o	o	mm.	m.
	Iguala			34	22	4	735
	La Unión						38
3	Manzanillo	1008 1	25	32	23	0	4
	Cintalapa			28	22	2	555
	C. las Casas			21		10	2128
	Comitán		15	25	11	11	1635
	Salina Cruz		25	28	24	78	56
4	Tapachula	1011 5	24	28	20	28	168
	Tonalá			31	23	124	55
	Tuxtla Gutiérrez						530
	C. Juárez			30	15	0	1137
	C. Lerdo	1004 7	18	32	18	0	1140
	Chihuahua		16	28	15	0	1423
5	Hidalgo del Parral			25	14	0	1652
	Sierra Mojada			30	17	0	1256
	Temosáchic			20	12	1	1858
	Villa Ahumada						1205
	Durango		16	27	15	0	1898
	Nazas						1275
	Stgo. Papasquiaro			28	12	0	1740
	Sombrerete			27	11	0	2380
6	Tepehuanes			21	10	26	1787
	Charcas			30	15	1	2020
	Aguascalientes		15	28	14	0	1879
	C. Obregón, Gto			25	14	2	1870

Regiones	ESTACIONES	Presión al nivel del mar	Temperaturas: Ambiente	Máxima de ayer	Mínima en últimas 24 h.	Lluvia en 24 h.	Altura sobre el nivel del mar
		mb.	o	o	o	mm.	m.
	Guadalajara	1008 4	16	26	15	0	1583
	Guanajuato	1006 8	17	26	16	1	2037
6	León		16	27	15	3	1809
	Querétaro		17	28	16	11	1850
	S. Luis Potosí		16	24	15	18	1877
	Zacatecas	1007 6	13	19	13	Inap	2612
	Cuernavaca		17	24	15	3	1538
	Chilpancingo		19	28	18	Inap	1250
	Huajuapan			25	17	13	1597
	Morelia	1008 0	16	23	15	9	1923
	Oaxaca	1005 3	17	30	16	4	1563
	Pachuca		12	22	11	5	2435
	Pinotlla			31	19	3	1120
7	Puebla		13	23	12	Inap	2150
	Tacubaya	1007 3	12	25	11	10	2309
	Tehuacán						1676
	Tlaxcala		14	23	13	43	2240
	Toluca		12	19	12	3	2675
	Tula			26	14	4	2036
	Zamora						1633
	Zitácuaro			27	20	7	2064
8	C. Victoria						
	Linares			31	20	1	648
	Matamoros	1005.7	25	31	25	[illegible]	9
	Monclova			29	19	0	587

Regiones	ESTACIONES	Presión al nivel del mar	Temperaturas: Ambiente	Máxima de ayer	Mínima en últimas 24 h.	Lluvia en 24 h.	Altura sobre el nivel del mar
		mb.	o	o	o	mm.	m.
8	Monterrey	1006.2	22	32	21	2	540
	Saltillo		17	25	16	Inap	1609
	Solo la Marina						25
	Tampico	1005.3	28	33	27	0	18
	Obregón, Tab.	1005.2	25	33	25	0	2
	Coatzacoalcos	1005.3	23		24	Inap	14
	Córdoba		18	30	16	0	871
	Huauchinango			27	12	0	1576
	Jalapa		18	26	18	0	1399
	Orizaba		17	27	16	0	1248
9	Rioverde		20	30	19	4	992
	Tuxpa			32	22	5	80
	Tenosique						60
	Tulancingo		13	27	12	1	2181
	Tuxpan			34	24	0	10
	Veracruz	1004.9	24	31	24	0	16
	Villahermosa			34	19	0	
	Campeche	1007 9	26	31	25	Inap	25
	Cozumel	1010.2	28	31	26	Inap	8
	Champotón			36	23	0	2
10	Chetumal	1007 9	29	31	27	0	4
	I. Mujeres						7
	Mérida	1008 9	25	32	18	3	22
	Progreso	1008.7	26	33	24	1	14
	Valladolid		29	31	25	0	22

CARTA DEL TIEMPO

SERVICIO METEOROLOGICO MEXICANO

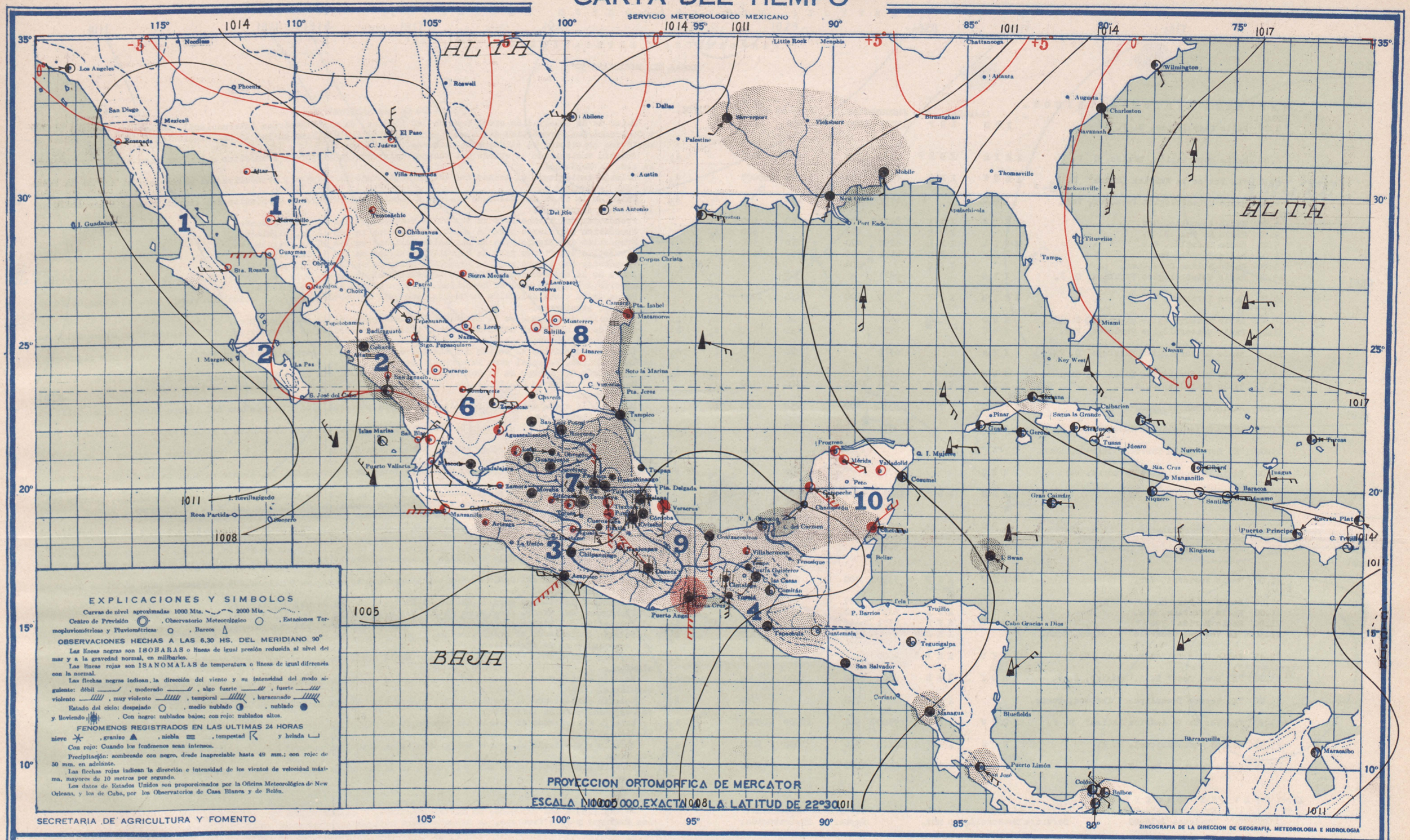

JUEVES 25 DE SEPTIEMBRE DE 1941

Las presiones han ascendido en la parte central de los EE. UU. Al sw. de la República se notan signos de perturbación y hay un ciclón tropical en el Mar Caribe al sur suroeste de Puerto Rico.

PRONOSTICO DEL TIEMPO PARA MAÑANA

Región 1
- No habrá cambio de temperatura.
- Cielo medio nublado.
- Escasearán las lluvias.
- Vientos débiles o moderados boreales.

Región 2
- Ascenso de temperatura.
- Cielo nublado.
- Lluvias aisladas.
- Vientos débiles o moderados occidentales

Región 3
- Ascenso de temperatura.
- Cielo nublado.
- Lluvias generales
- Vientos algo fuertes o fuertes australes.

Región 4
- No habrá cambio de temperatura.
- Cielo nublado.
- Lluvias generales.
- Vientos débiles o moderados occidentales

Región 5
- No habrá cambio de temperatura.
- Cielo medio nublado.
- Escasearán las lluvias.

Región 6
- No habrá cambio de temperatura.
- Cielo nublado.
- Lluvias aisladas.

Región 7
- No habrá cambio de temperatura.
- Cielo nublado.
- Lluvias generales.

Región 8
- No habrá cambio de temperatura.
- Cielo medio nublado.
- Lluvias aisladas.

Región 9
- No habrá cambio de temperatura.
- Cielo nublado.
- Lluvias generales.
- Vientos débiles o moderados australes.

Región 10
- No habrá cambio de temperatura.
- Cielo medio nublado.
- Escasearán las lluvias.
- Vientos débiles o moderados orientales

Regiones	Estaciones	Presión al nivel del mar	Temperaturas: Ambiente	Máxima de ayer	Mínima en últimas 24 h	Lluvia en 24 h.	Altura sobre el nivel del mar
		mb.	o	o	o	mm.	m.
1	Altar			37	12	0	397
	C. Obregón, Son.						40
	Ensenada			23	9	0	13
	Guaymas	1009.1	29	35	29	0	4
	Hermosillo	1010.7			15	0	211
	Navojoa			40	20	0	38
	Sta. Rosalía			34	24	0	26
	Ures						432
	Badiraguato						170
	Bahía Magdalena						12
	Culiacán	1007.7	24	30	24	Inap	53
	Choix						310
	Islas Marías	1007.5	25	27	19	0	4
	La Paz						12
2	Mascota			27	18	0	1200
	Mazatlán	1007.6	26	28	25	Inap	78
	Puerto Vallarta						2
	S. Blas, Nay.			32	23	0	7
	S. Ignacio			39	12	0	150
	Tepic		19	27	19	0	918
	Topolobampo						3
	Acapulco	1005.6	26	33	25	8	3
3	Artesga.			30	21	Inap	860
	Colimo						502
	Huetamo						356

Regiones	Estaciones	Presión al nivel del mar	Temperaturas: Ambiente	Máxima de ayer	Mínima en últimas 24 h.	Lluvia en 24 h.	Altura sobre el nivel del mar
		mb.	o	o	o	mm.	m.
3	Iguala			34	22	Inap	735
	La Unión						38
	Manzanillo	1008.0	25	30	24	0	4
	Cintalapa			28	20	6	555
	C. las Casas		14		11	Inap	2128
	Comitán		15	25	11	0	1635
4	Salina Cruz	1007.2	24	26	23	287	56
	Tapachula	1011.6	24	28	20	10	168
	Tonalá			22	22	33	55
	Tuxtla Gutiérrez						530
	C. Juárez			29	13	0	1137
	C. Lerdo	1007.3	17	30	17	0	1140
	Chihuahua		13	30	13	0	1423
5	Hidalgo del Parral			29	15	0	1652
	Sierra Mojada						1256
	Temosáchic			18	12	1	1858
	Villa Ahumada						1205
	Durango		15	27	14	0	1898
	Nazas						1275
	Sigo. Papasquiaro			28	18	0	1740
6	Nombre de			27	12	0	2380
	Tepehuanes			28	15	0	1787
	Charcas			32	16	0	2020
	Ags. Calientes		16	30	15	0	1879
	C. Obregón, Gto			25	12	Inap	1870

Regiones	Estaciones	Presión al nivel del mar	Temperaturas: Ambiente	Máxima de ayer	Mínima en últimas 24 h.	Lluvia en 24 h.	Altura sobre el nivel del mar
		mb.	o	o	o	mm.	m.
6	Guadalajara	1009.6	16	27	14	0	1583
	Guanajuato	1008.0	16	24	15	1	2037
	León		16	27	15	2	1809
	Querétaro		17	29	17	0	1850
	S. Luis Potosí		17	27	15	0	1877
	Zacatecas	1008.8	14	20	14	0	2612
	Cuernavaca						1538
	Chilpancingo		20	30	19	2	1250
	Huajuapan			25	16	0	1597
	Morelia	1008.8	16	24		Inap	1923
	Oaxaca						1563
	Pachuca		12	21	10	30	2435
	Piaxtla			31	19	4	1120
	Puebla		12	24	12	11	2150
7	Tacubaya	1008.5	13	24	11	16	2309
	Tehuacán						1676
	Tlaxcala		12	22	12	5	2240
	Toluca		11	19	10	8	2675
	Tula			26	13	3	2036
	Zamora			31	15	0	1633
	Zitácuaro			29	18	5	2064
	C. Victoria						
8	Linares			33	27	0	648
	Matamoros	1009.1	25	35	25	9	9
	Monclova			32	19	0	587

Regiones	Estaciones	Presión al nivel del mar	Temperaturas: Ambiente	Máxima de ayer	Mínima en últimas 24 h.	Lluvia en 24 h.	Altura sobre el nivel del mar
		mb.	o	o	o	mm.	m.
8	Monterrey	1008.3	23	32	21	0	540
	Saltillo		13	28	14	0	1609
	Soto la Marina						25
	Tampico	1008.7	26	33	25	Inap	18
	Obregón, Tab.	1006.8	24	32	23	1	2
	Coatzacoalcos	1006.7	23		23	Inap	14
	Córdoba		20	31	18	0	871
	Huauchinango			28	12	22	1576
	Jalapa		17	27	16	5	1399
	Orizaba		19	27	18	Inap	1248
9	Río verde		21	31	19	Inap	992
	Teapa			32	23	1	80
	Tenosique						60
	Tulancingo		12	25	10	14	2181
	Tuxpan			34	24	0	10
	Veracruz	1007.3	25	31	24	0	16
	Villahermosa			33	18	33	
	Campeche	1008.4	25	33	24	22	25
	Cozumel	1011.6	27	31	25	0	8
	Champotón			36	24	0	2
10	Chetumal	1009.7	29	31	28	1	4
	I. Mujeres						7
	Mérida	1011.5	25	33	23	0	22
	Progreso	1010.8	25	34	24	0	14
	Valladolid		29	31	24	0	22

CARTA DEL TIEMPO

SERVICIO METEOROLOGICO MEXICANO

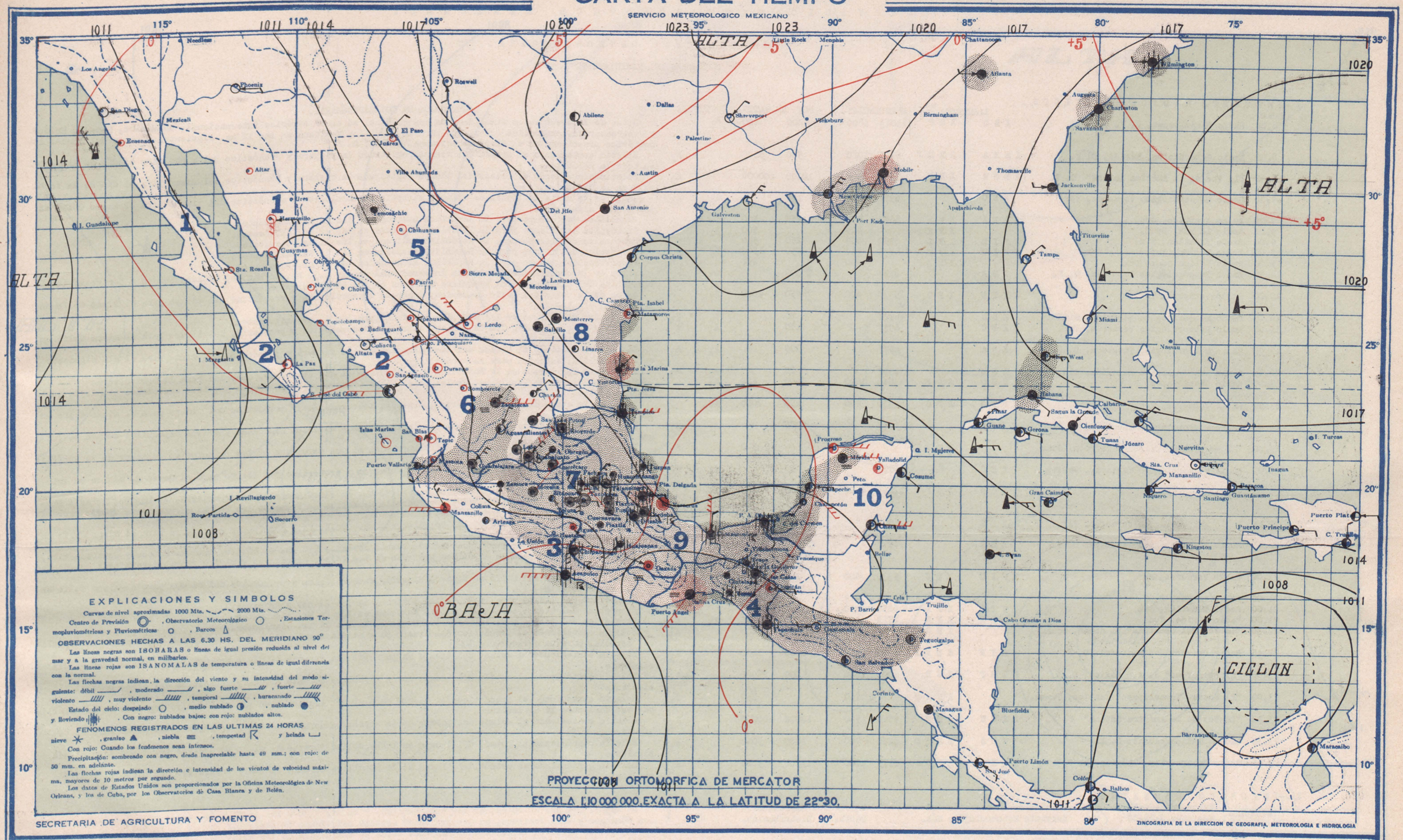

VIERNES 26 DE SEPTIEMBRE DE 1941

Las presiones han ascendido en el SE. de EE. UU. Al Suroeste de nuestra República hay indicios de perturbación y el ciclón tropical del Mar Caribe viene avanzando hacia el Oeste.

PRONOSTICO DEL TIEMPO PARA MAÑANA

Región 1
No habrá cambio de temperatura.
Cielo medio nublado.
Escasearán las lluvias.
Vientos débiles o moderados boreales.

Región 2
No habrá cambio de temperatura.
Cielo nublado.
Lluvias aisladas.
Vientos débiles o moderados occidentales.

Región 3
No habrá cambio de temperatura.
Cielo nublado.
Lluvias generales.
Vientos algo fuertes o fuertes australes.

Región 4
No habrá cambio de temperatura.
Cielo nublado.
Lluvias generales.
Vientos débiles o moderados boreales.

Región 5
No habrá cambio de temperatura.
Cielo medio nublado.
Escasearán las lluvias.

Región 6
No habrá cambio de temperatura.
Cielo medio nublado.
Lluvias aisladas.

Región 7
No habrá cambio de temperatura.
Cielo nublado.
Lluvias generales.

Región 8
No habrá cambio de temperatura.
Cielo nublado.
Lluvias aisladas.
Vientos débiles o moderados boreales.

Región 9
No habrá cambio de temperatura.
Cielo nublado.
Lluvias generales.
Vientos débiles o moderados boreales.

Región 10
No habrá cambio de temperatura.
Cielo medio nublado.
Lluvias aisladas.
Vientos débiles o moderados orientales.

Regiones	Estaciones	Presión al nivel del mar	Temperaturas: Ambiente	Máxima de ayer	Mínima en últimas 24 h.	Lluvia en 24 h.	Altura sobre el nivel del mar
		mb.	°	°	°	mm.	m.
1	*Altar*			38	13	0	397
	C. Obregón, Son.						40
	Ensenada						13
	Guaymas	1008.4	26	35	26	0	4
	Hermosillo	1010.1			15	0	211
	Navojoa			40	20	0	38
	Sta. Rosalía						26
	Ures						432
	Badiraguato						170
	Bahía Magdalena						12
	Culiacán	1006.9	24	32	24	0	53
	Choix						310
	Islas Marías						4
	La Paz	1009.5	24	29	23	0	12
2	*Mascota*						1200
	Masatlán	1007.2	27	30	26	0	78
	Puerto Vallarta			34	20	Inap.	2
	S. Blas, Nay.			34	25	0	7
	S. Ignacio			39	17	0	150
	Tepic		21	28	21	0	918
	Topolobampo						3
3	*Acapulco*	1007.3	24	33	24	12	3
	Arteaga			30	21	0	860
	Colima						502
	Huetamo						356

Regiones	Estaciones	Presión al nivel del mar	Temperaturas: Ambiente	Máxima de ayer	Mínima en últimas 24 h.	Lluvia en 24 h.	Altura sobre el nivel del mar
		mb.	°	°	°	mm.	m.
3	*Iguala*						735
	La Unión						38
	Manzanillo	1007.1	26	31	25	0	4
	Cintalapa			23	20	20	555
	C. las Casas		13	17	11	8	2128
	Comitán		16	25	11	1	1635
4	*Salina Cruz*	1011.3	23	25	22	164	56
	Tapachula	1012.0	24	29	21	1	168
	Tonalá			33	21	27	55
	Tuxtla Gutiérrez						530
	C. Juárez			32	13	0	1137
	C. Lerdo	1011.6	18	31	16	0	1140
	Chihuahua		12	29	12	0	1423
5	*Hidalgo del Parral*						1652
	Sierra Mojada						1256
	Temósachic			22	14	1	1858
	Villa Ahumada						1205
	Durango		14	27	13	0	1898
	Nazas						1275
	Stgo. Papasquiaro			29	18	0	1740
6	*Sombrerete*			27	13	0	2450
	Tepehuanes			28	11	0	1787
	Charcas			30	15	0	2020
	Aguascalientes		15	29	15	Inap.	1879
	C. Obregón, Gto.			23	13	11	1870

Regiones	Estaciones	Presión al nivel del mar	Temperaturas: Ambiente	Máxima de ayer	Mínima en últimas 24 h.	Lluvia en 24 h.	Altura sobre el nivel del mar
		mb	°	°	°	mm.	m.
6	*Guadalajara*	1010.3	18	26	17	Inap.	1583
	Guanajuato	1009.5	16	25	14	Inap.	2037
	León		18	27	17	0	1809
	Querétaro		17	26	17	1	1850
	S. Luis Potosí		16	25	15	0	1877
	Zacatecas	1010.8	12	20	12	Inap.	2612
	Cuernavaca						1538
	Chilpancingo		18	30	17	40	1250
	Huajuapan			20	16	25	1597
	Morelia	1009.9	16	24	16	3	1923
	Oaxaca	1011.7	16	23	14	22	1563
	Pachuca		13		11	2	2435
	Piaxtla			28	19	9	1120
	Puebla		14	21	13	3	2150
7	*Tacubaya*	1010.1	13	19	12	2	2309
	Tehuacán						1676
	Tlaxcala		14	20	14	Inap.	2240
	Toluca		12	18	10	3	2675
	Tula						2036
	Zamora			29	14	0	1633
	Zitácuaro			30	18	1	2064
	C. Victoria						
	Linares						648
8	*Matamoros*	1015.1	25	34	25	3	9
	Monclova			32	20	0	587

Regiones	Estaciones	Presión al nivel del mar	Temperaturas: Ambiente	Máxima de ayer	Mínima en últimas 24 h.	Lluvia en 24 h.	Altura sobre el nivel del mar
		mb.	°	°	°	mm.	m.
8	*Monterrey*	1014.6	22	32	22	0	540
	Saltillo		16		15	0	1609
	Soto la Marina						25
	Tampico	1013.6	24	30	22	48	18
	Obregón, Tab.	1010.3	23	32	22	29	2
	Coatzacoalcos	1010.9	22		22	15	14
	Córdoba		20	23	19	37	871
	Huauchinango			22	13	49	1576
	Jalapa		17	21	16	78	1399
	Orizaba		17	22	16	44	1248
9	*Rioverde*		20	28	19	20	992
	Teapa			28	23	31	80
	Tenosique						60
	Tulancingo		14	19	13	13	2181
	Tuxpan			29	23	41	10
	Veracruz	1011.5	24	30	23	31	16
	Villahermosa						
	Campeche	1011.2	25	33	24	Inap.	25
	Cozumel	1013.9	27	31	25	0	8
	Champotón			38	23	23	2
	Chetumal	1012.7	29	31	28	0	4
10	*I. Mujeres*						7
	Mérida	1014.0	24	34	23	1	22
	Progreso	1012.9	25	33	24	0	14
	Valladolid		29		25	0	22

CARTA DEL TIEMPO

SERVICIO METEOROLOGICO MEXICANO

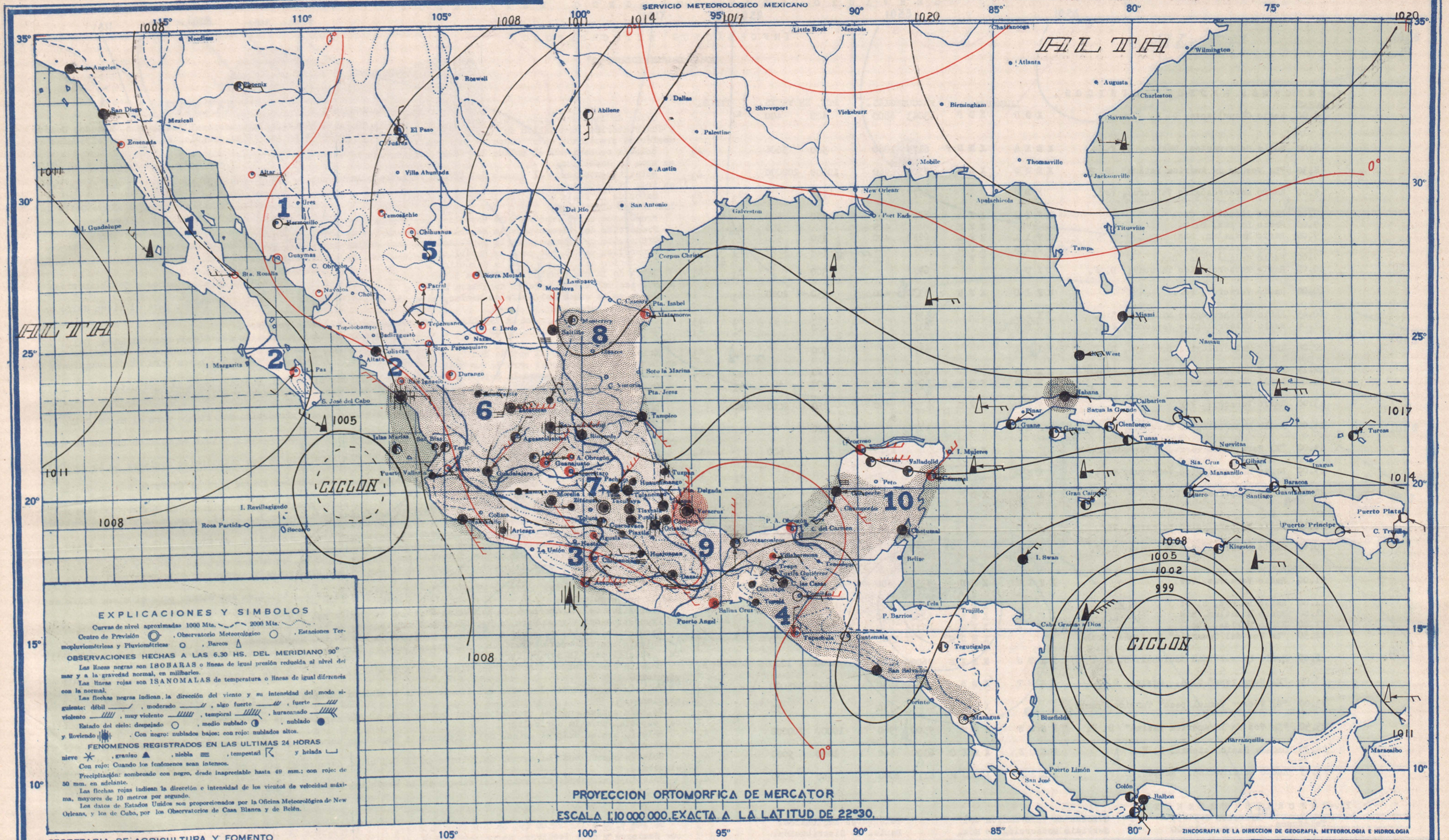

SABADO 27 DE SEPTIEMBRE DE 1941

Las presiones se mantienen altas tanto al Este como al Oeste de los EE. UU. El ciclón tropical del Pacífico está aproximándose a las Islas Marías Nay. El ciclón tropical del Caribe continúa moviéndose hacia el WNW. y afectará probablente las costas de Yucatán.

PRONOSTICO DEL TIEMPO PARA MAÑANA

Región 1 — Ascenso de temperatura. Cielo medio nublado. Lluvias aisladas. Vientos débiles o moderados boreales.

Región 2 — Ascenso de temperatura. Cielo nublado. Lluvias generales. Vientos algo fuertes o fuertes australes.

Región 3 — No habrá cambio de temperatura. Cielo nublado. Lluvias generales. Vientos algo fuertes o fuertes australes.

Región 4 — No habrá cambio de temperatura. Cielo nublado. Lluvias aisladas. Vientos débiles o moderados occidentales.

Región 5 — Ascenso de temperatura. Cielo medio nublado. Lluvias aisladas.

Región 6 — No habrá cambio de temperatura. Cielo medio nublado. Lluvias.

Región 7 — No habrá cambio de temperatura. Cielo medio nublado. Lluvias aisladas.

Región 8 — Ascenso de temperatura. Cielo nublado. Lluvias aisladas. Vientos débiles o moderados orientales.

Región 9 — No habrá cambio de temperatura. Cielo nublado. Lluvias aisladas. Vientos débiles o moderados boreales.

Región 10 — No habrá cambio de temperatura. Cielo nublado. Lluvias generales. Vientos algo fuertes o fuertes boreales.

Regiones	ESTACIONES	Presión al nivel del mar	Temperaturas: Ambiente	Máxima de ayer	Mínima en últimas 24 h.	Lluvia en 24 h.	Altura sobre el nivel del mar
		mb.	o	o	o	mm.	m.
1	Altar			39	15	0	397
	C. Obregón, Son.						40
	Ensenada			24	10	0	13
	Guaymas	1006.4	27	36	23	0	4
	Hermosillo	1007.2			23	0	211
	Navojoa			42	19	0	38
	Sta. Rosalía			34	25	0	26
	Ures						432
	Badiraguato						170
	Bahía Magdalena						12
	Culiacán	1008.0	26	33	26	0	53
	Choix						310
	Islas Marías	1008.1	2:		21	8	4
2	La Paz	1010.1	24	33	23	0	12
	Mazcota			28	19	0	1200
	Mazatlán	1008.1	27	30	27	3	78
	Puerto Vallarta			35	22	8	2
	S. Blas, Nay.			35	25	32	7
	S. Ignacio			39	13	0	150
	Tepic		21		21	4	918
	Topolobampo						3
	Acapulco	1009.5	25	33	25	10	3
3	Arteaga			27	17	15	860
	Colima						502
	Huetamo						356

Regiones	ESTACIONES	Presión al nivel del mar	Temperaturas: Ambiente	Máxima de ayer	Mínima en últimas 24 h.	Lluvia en 24 h.	Altura sobre el nivel del mar
		mb.	o	o	o	mm.	m.
3	Iguala			31	19	32	735
	La Unión						38
	Manzanillo	1010.2	24	31	22	45	4
	Cintalapa			28	21	0	555
	C. las Casas		13	21	11	2	2128
	Comitán		15	25	10	Inap	1635
4	Salina Cruz	1010.5	23	26	22	48	56
	Tapachula	1010.7	24	30	21	4	168
	Tonalá			31	22	1	55
	Tuxtla Gutiérrez						530
	C. Juárez			34	16	0	1137
	C. Lerdo	1010.8	18	31	17	0	1140
	Chihuahua		18	29	16	0	1423
5	Hidalgo del Parral			27	15	0	1652
	Sierra Mojada			31	19	0	1256
	Temosáchic			24	12	1	1858
	Villa Ahumada						1205
	Durango		15	27	14	0	1898
	Nazas						1275
	Stgo. Papasquiaro			27	12	0	1740
6	Nombre de			25	12	Inap	2350
	Tepehuanes			26	11	0	1787
	Charcas			22	14	4	2020
	Aguascalientes		16	26	15	0	1879
	C. Obregón, Gto.			21	12	Inap	1870

Regiones	ESTACIONES	Presión al nivel del mar	Temperaturas: Ambiente	Máxima de ayer	Mínima en últimas 24 h.	Lluvia en 24 h.	Altura sobre el nivel del mar
		mb.	o	o	o	mm.	m.
6	Guadalajara	1011.6	18	25	17	Inap	1583
	Guanajuato	1010.6	15	22	15	Inap	2037
	León		15	24	15	Inap	1809
	Querétaro		16	23	15	0	1850
	S. Luis Potosí		15	21	14	2	1877
	Zacatecas	1011.3	10	20	10	1	2612
	Cuernavaca		18		15	10	1538
	Chilpancingo		19	25	15	1	1250
	Huajuapan			19	16	16	1597
	Morelia	1011.3	15	20	15	16	1923
	Oaxaca	1012.5	17	27	16	7	1563
	Pachuca		11	16	10	2	2435
	Piazzila			26	19	1	1120
	Puebla		13	19	12	3	2150
7	Tacubaya	1011.6	12	19	11	15	2309
	Tehuacán						1676
	Tlaxcala		14	19	13	1	2240
	Toluca						2675
	Tula						2036
	Zamora			27	14	0	1633
	Zitácuaro			26	18	3	2064
	C. Victoria						
8	Linares						648
	Matamoros	1015.7	25	31	25	Inap	9
	Monclova						587

Regiones	ESTACIONES	Presión al nivel del mar	Temperaturas: Ambiente	Máxima de ayer	Mínima en últimas 24 h.	Lluvia en 24 h.	Altura sobre el nivel del mar
		mb.	o	o	o	mm.	m.
8	Monterrey	1007.5	21	27	20	2	540
	Saltillo		18	25	15	0	1609
	Soto la Marina						25
	Tampico	1014.3	25	29	24	15	18
	Obregón, Tab.	1011.3	23	28	23	0	2
	Coatzacoalcos	1012.0	24		23	6	14
	Córdoba		20	25	17	19	871
	Huauchinango			22	12	19	1576
	Jalapa		17	22	16	29	1399
	Orizaba		18	22	17	41	1248
9	Rioverde		19	25	18	19	992
	Teapa			28	22	43	80
	Tenosique						60
	Tulancingo		13	19	12	0	2181
	Tuxpan			29	23	98	10
	Veracruz	1012.3	24	30	23	58	16
	Villahermosa			30	17	2	2
	Campeche	1012.8	24	33	23	30	25
	Cozumel	1013.2	26	31	25	Inap	8
	Champotón			33	22	27	2
10	Chetumal	1012.1	25	31	24	2	4
	I. Mujeres						7
	Mérida	1014.8	26	33	24	0	22
	Progreso	1014.1	27	31	25	0	14
	Valladolid		28		25	0	22

CARTA DEL TIEMPO

SERVICIO METEOROLOGICO MEXICANO

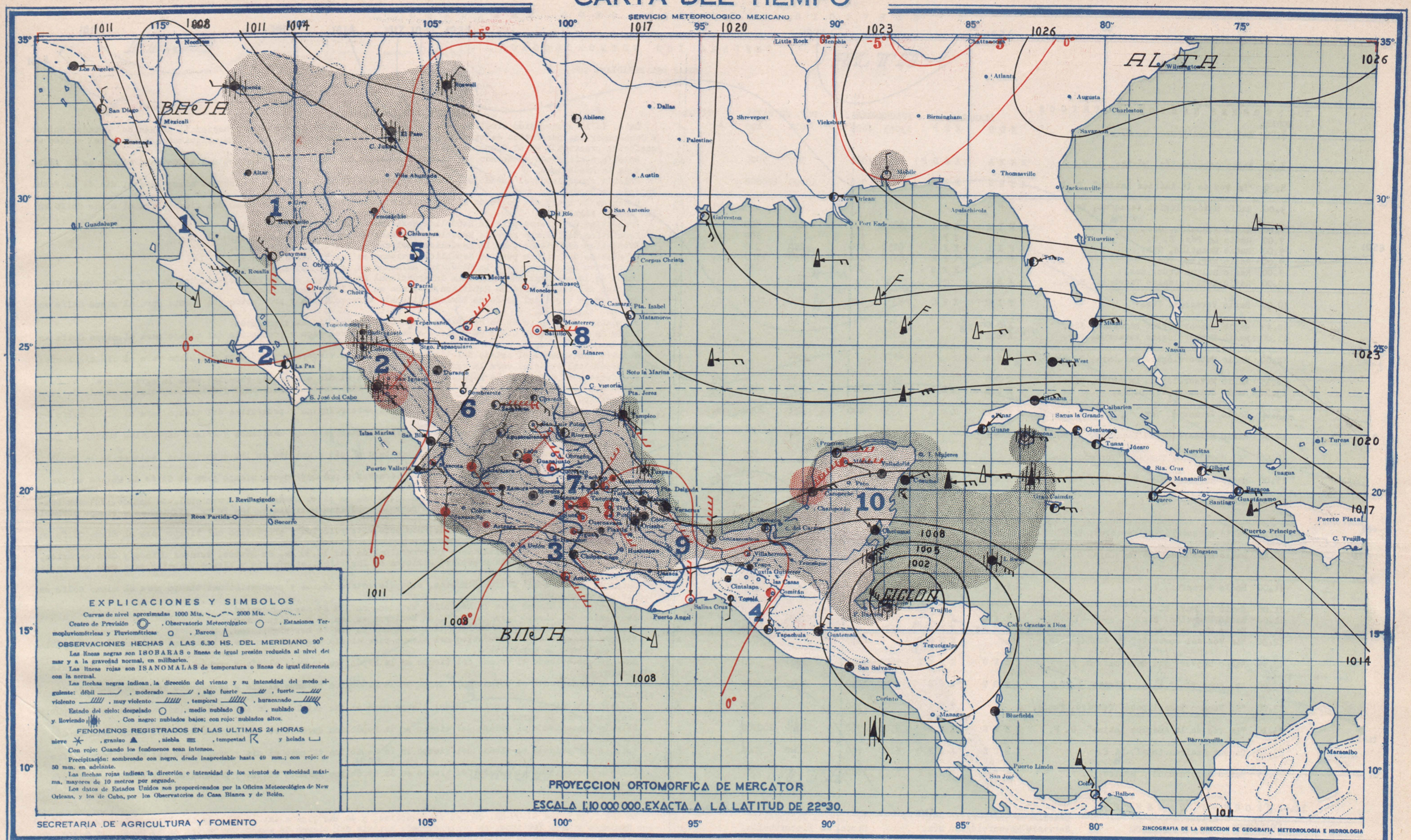

SECRETARIA DE AGRICULTURA Y FOMENTO

ZINCOGRAFIA DE LA DIRECCION DE GEOGRAFIA, METEOROLOGIA E HIDROLOGIA

DOMINGO 28 DE SEPTIEMBRE DE 1941

El ciclón del Pacífico ha disminuido de intensidad. El ciclón del Caribe entrará hoy a tierra por territorio de Belice, siendo probable que afecte mañana la parte sur del Golfo de México. Nuevas aportaciones de aire polar están invadiendo los Estados Unidos.

PRONOSTICO DEL TIEMPO PARA MAÑANA

Región 1
- Descenso de temperatura.
- Cielo medio nublado.
- Lluvias aisladas.
- Turbonadas.

Región 2
- No habrá cambio de temperatura.
- Cielo nublado.
- Lluvias generales.
- Turbonadas.

Región 3
- Ascenso de temperatura.
- Cielo medio nublado.
- Lluvias aisladas.
- Vientos débiles o moderados occidentales

Región 4
- Descenso de temperatura.
- Cielo nublado.
- Lluvias generales.
- Vientos algo fuertes o fuertes boreales.

Región 5
- Descenso de temperatura.
- Cielo nublado.
- Lluvias generales.

Región 6
- Descenso de temperatura.
- Cielo nublado.
- Lluvias aisladas.

Región 7
- Descenso de temperatura.
- Cielo nublado.
- Lluvias generales.

Región 8
- Descenso de temperatura.
- Cielo nublado.
- Lluvias aisladas
- Vientos débiles o moderados boreales.

Región 9
- Descenso de temperatura.
- Cielo nublado.
- Lluvias generales
- Vientos violentos boreales.

Región 10
- No habrá cambio de temperatura.
- Cielo nublado
- Lluvias generales.
- Vientos algo fuertes o fuertes orientales

Regiones	ESTACIONES	Presión al nivel del mar	Temperaturas: Ambiente	Máxima de ayer	Mínima en últimas 24 h.	Lluvia en 24 h.	Altura sobre el nivel del mar
		mb.	o	o	o	mm.	m.
1	*Altar*						397
	C. Obregón, Son.						40
	Ensenada						13
	Guaymas	1008 9	27	34	27	Inap	4
	Hermosillo	1010 3			19	2	211
	Navojoa			40	19	0	38
	Sta. Rosalía						26
	Ures						432
	Badiraguato						170
	Bahía Magdalena						12
	Culiacán	1010 6	24	33	24	21	53
	Choix						310
	Islas Marías						4
	La Paz						12
2	*Mascota*						1200
	Mazatlán	1010 9	25	30	25	66	78
	Puerto Vallarta						2
	S. Blas, Nay.						7
	S. Ignacio						150
	Tepic		21		21	0	918
	Topolobampo						3
	Acapulco	1007.7	25	32	25	1	3
	Arteaga						860
3	*Colima*						502
	Huetamo						356

Regiones	ESTACIONES	Presión al nivel del mar	Temperaturas: Ambiente	Máxima de ayer	Mínima en últimas 24 h.	Lluvia en 24 h.	Altura sobre el nivel del mar
		mb.	o	o	o	mm.	m.
	Iguala						735
3	*La Unión*						38
	Manzanillo	1012.1	25	22	23	6	4
	Cintalapa			30	21	0	555
	C. las Casas			22		0	2128
	Comitán		15	26	11	0	1635
4	*Salina Cruz*	1009.2	24	30	23	0	56
	Tapachula	1009 1	25	30	21	Inap	168
	Tonalá			34	23	0	55
	Tuxtla Gutiérrez						530
	C. Juárez			31	19	29	1137
	C. Lerdo			29		0	1140
	Chihuahua		22	31	21	0	1423
5	*Hidalgo del Parral*			28	17	0	1652
	Sierra Mojada						1256
	Temósachic			28	10	11	1858
	Villa Ahumada						1205
	Durango		16	26	15	Inap	1898
	Nazas						1275
	Sigo. Papasquiaro						1740
6	*Sombrerete*			22	13	0	2350
	Tepehuanes						1787
	Charcas						2020
	Aguascalientes		14	26	14	Inap	1879
	C. Obregón, Gto.			23		0	1870

Regiones	ESTACIONES	Presión al nivel del mar	Temperaturas: Ambiente	Máxima de ayer	Mínima en últimas 24 h.	Lluvia en 24 h.	Altura sobre el nivel del mar
		mb.	o	o	o	mm.	m.
6	*Guadalajara*	1012 9	18	25	17	12	1583
	Guanajuato	1012 5	15	23	14	Inap	2037
	León		16	25	15	Inap	1809
	Querétaro			25		0	1850
	S. Luis Potosí		13	21	12	1	1877
	Zacatecas	1012 1	9	15	9	Inap	2612
	Cuernavaca		18	25	15	3	1538
	Chilpancingo		18	27	16	8	1250
	Huajuapan						1597
	Morelia	1013 1	16	21	15	19	1923
	Oaxaca			23		7	1563
	Pachuca		12	17	9	Inap	2435
	Piaxtla						1120
	Puebla		12	22	10	10	2150
7	*Tacubaya*	1013 6	10	22	7	22	2309
	Tehuacán						1676
	Tlaxcala			20		9	2240
	Toluca	1016 1	8		8	14	2675
	Tula						2036
	Zamora			26	14	1	1633
	Zitácuaro			27	19	19	2064
	C. Victoria						
8	*Linares*						648
	Matamoros	1017.9	25	34	25	0	9
	Monclova						587

Regiones	ESTACIONES	Presión al nivel del mar	Temperaturas: Ambiente	Máxima de ayer	Mínima en últimas 24 h.	Lluvia en 24 h.	Altura sobre el nivel del mar
		mb.	o	o	o	mm.	m.
8	*Monterrey*	1013.9	21	29	20	Inap	540
	Saltillo		16	25	15	0	1609
	Soto la Marina						25
	Tampico	1016.3	24	30	23	30	18
	Obregón, Tab.	1011 6	24	32	22	31	2
	Coatzacoalcos	1012 4	26		25	Inap	14
	Córdoba			23		6	871
	Huauchinango						1576
	Jalapa		16	20	15	12	1399
	Orizaba		16	20	14	18	1248
9	*Rioverde*			25		7	992
	Teapa						80
	Tenosique						60
	Tulancingo			20		Inap	2181
	Tuxpan						10
	Veracruz	1014 5	23	29	23	31	16
	Villahermosa						
	Campeche	1013 6	24	30	22	122	25
	Cosumel	1013.6	28	30	25	7	8
	Champotón						2
10	*Chetumal*	1009 9	25	32	23	11	4
	I. Mujeres						7
	Mérida	1014.7	25	32	23	7	22
	Progreso	1013.6	28	29	26	3	14
	Valladolid						22

CARTA DEL TIEMPO

SERVICIO METEOROLOGICO MEXICANO

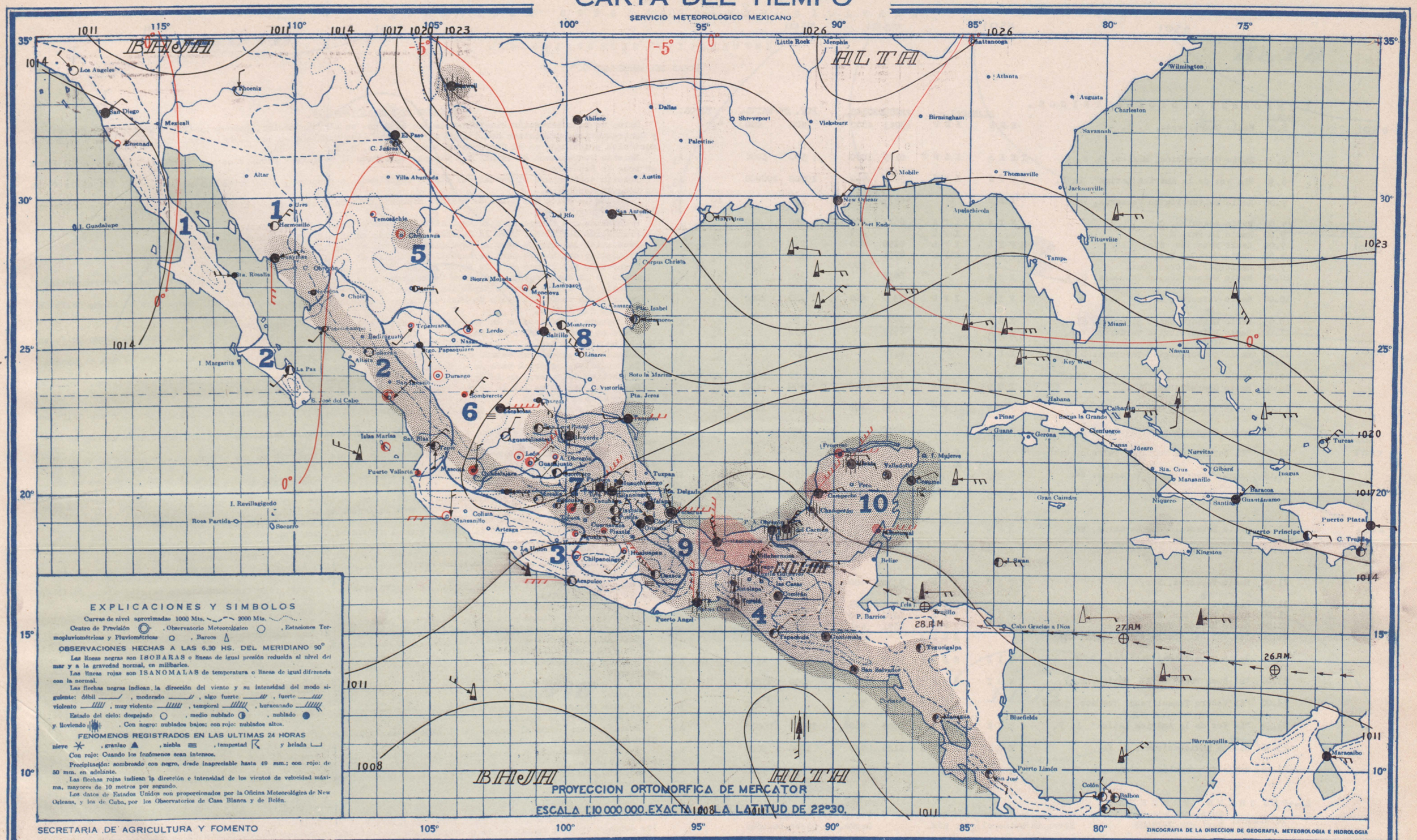

SECRETARIA DE AGRICULTURA Y FOMENTO

ZINCOGRAFIA DE LA DIRECCION DE GEOGRAFIA, METEOROLOGIA E HIDROLOGIA

LUNES 29 DE SEPTIEMBRE DE 1941

El ciclón tropical del Caribe se encuentra cerca de la costa de Tabasco y afectará la de Veracruz en las proximas 24 horas. El anticiclón de los grandes Lagos continúa siendo de importancia y forma pendiente fuerte con las bajas presiones de la zona intertropical.

PRONOSTICO DEL TIEMPO PARA MAÑANA

Región 1
No habrá cambio de temperatura.
Cielo medio nublado.
Escasearán las lluvias.
Vientos débiles o moderados occidentales

Región 2
No habrá cambio de temperatura.
Cielo medio nublado.
Lluvias aisladas.
Vientos violentos occidentales.

Región 3
Descenso de temperatura.
Cielo nublado.
Lluvias generales
Vientos débiles o moderados occidentales

Región 4
No habrá cambio de temperatura.
Cielo nublado.
Lluvias generales.
Vientos algo fuertes o fuertes australes.

Región 5
Descenso de temperatura.
Cielo nublado.
Lluvias aisladas.

Región 6
Descenso de temperatura.
Cielo nublado.
Lluvias generales.

Región 7
Descenso de temperatura.
Cielo nublado.
Lluvias generales.

Región 8
Descenso de temperatura.
Cielo nublado.
Lluvias generales.
Vientos débiles o moderados orientales

Región 9
No habrá cambio de temperatura.
Cielo nublado.
Lluvias generales.
Vientos violentos orientales.

Región 10
Ascenso de temperatura.
Cielo nublado.
Lluvias generales.
Vientos algo fuertes o fuertes orientales

Regiones	ESTACIONES	Presión al nivel del mar	Temperaturas: Ambiente	Máxima de ayer	Mínima en últimas 24 h	Lluvia en 24 h	Altura sobre el nivel del mar
		mb.	o	o	o	mm.	m.
1	Altar						397
	C. Obregón, Son.						40
	Ensenada			24	10	0	13
	Guaymas	1012.0	26	32	26	8	4
	Hermosillo	1013.1			21	0	211
	Navojoa			39	20	11	38
	Sta. Rosalía			31	24	0	26
	Ures						432
	Badiraguato						170
	Bahía Magdalena						12
	Culiacán	1011.9	24	30	23	8	53
	Choix						310
	Islas Marías	1011.3	26		20	0	4
	La Paz	1012.8	24	29	23	0	12
2	Mazcota						1200
	Mazatlán	1012.3	27	28	25	20	78
	Puerto Vallarta						2
	S. Blas, Nay.			31	25	5	7
	S. Ignacio			39	13	Inap	150
	Tepic		21	27	21	4	918
	Topolobampo			31	26	1	3
	Acapulco	1008.9	25	33	25	0	3
3	Arteaga						860
	Colima						502
	Huetamo						356

Regiones	ESTACIONES	Presión al nivel del mar	Temperaturas: Ambiente	Máxima de ayer	Mínima en últimas 24 h	Lluvia en 24 h	Altura sobre el nivel del mar
		mb.	o	o	o	mm.	m.
	Iguala			33	19	0	735
3	La Unión						38
	Manzanillo	1011.1	25	33	24	0	4
	Cintalapa			30	22	9	555
	C. las Casas						2128
	Comitán		16	25	10	15	1635
4	Salina Cruz	1008.9	26		24	Inap	56
	Tapachula	1009.2	25	31	21	46	168
	Tonalá			34	24	1	55
	Tuxtla Gutiérrez						530
	C. Juárez			23	15	11	1137
	C. Lerdo	1013.1	19	30	19	0	1140
	Chihuahua		18	31	17	11	1423
5	Hidalgo del Parral			28	16	0	1652
	Sierra Mojada						1256
	Temosáchic			25	13	7	1858
	Villa Ahumada						1205
	Durango		14	26	13	0	1898
	Nazas						1275
	Sfgo. Papasquiaro			27	16	0	1740
	Sombrerete			25	12	0	2350
6	Tepehuanes			20	13	0	1787
	Charcas			27	14	9	2020
	Aguascalientes		14	29	13	0	1879
	C. Obregón, Gto.			22	12	0	1870

Regiones	ESTACIONES	Presión al nivel del mar	Temperaturas: Ambiente	Máxima de ayer	Mínima en últimas 24 h	Lluvia en 24 h	Altura sobre el nivel del mar
		mb.	o	o	o	mm.	m.
6	Guadalajara	1014.8	17	25	16	3	1583
	Guanajuato	1014.5	16	24	15	0	2037
	León		15	28	14	0	1809
	Querétaro		15	24	15	0	1850
	S. Luis Potosí		14		11	1	1877
	Zacatecas	1014.4	10	17	10	0	2612
	Cuernavaca						1538
	Chilpancingo		17	28	16	0	1250
	Huajuapan			23	16	0	1597
	Morelia	1014.4	15	22	15	1	1923
	Oaxaca	1011.7	16	27	15	1	1563
	Pachuca		15	17	10	1	2435
	Piaxtla			30	18	Inap	1120
	Puebla		13	21	11	Inap	2150
7	Tacubaya	1013.6	12	22	11	3	2309
	Tehuacán						1676
	Tlaxcala		13	21	12	0	2240
	Toluca		11	18	8	6	2675
	Tula						2036
	Zamora			26	13	1	1633
	Zitácuaro			28	18	18	2064
	C. Victoria						
8	Linares			34	27	Inap	648
	Matamoros	1018.9	25	34	25	5	9
	Monclova			32	20	0	587

Regiones	ESTACIONES	Presión al nivel del mar	Temperaturas: Ambiente	Máxima de ayer	Mínima en últimas 24 h	Lluvia en 24 h	Altura sobre el nivel del mar
		mb.	o	o	o	mm.	m.
8	Monterrey	1015.5	21	29	21	0	540
	Saltillo		16	27	15	0	1609
	Soto la Marina						25
	Tampico	1015.7	25	30	23	8	18
	Obregón, Tab.	1004.8	25	30	24	27	2
	Coatzacoalcos	1009.1	24	29	22	82	14
	Córdoba		19	27	17	1	871
	Huauchinango			22	9	30	1576
	Jalapa		28	24	16	2	1399
	Orizaba		17	24	15	6	1248
	Rioverde		19	24	18	10	992
9	Teapa			28	22	96	89
	Tenosique						60
	Tulancingo		13	20	12	3	2181
	Tuxpan						10
	Veracruz	1011.6	27	30	23	8	16
	Villahermosa			30	17	55	
	Campeche	1012.1	25	30	24	51	25
	Cozumel	1013.3	27	30	25	7	8
	Champotón			32	22	45	2
10	Chetumal	1011.3	28	31	23	1	4
	I. Mujeres						7
	Mérida	1013.9	25	31	23	25	22
	Progreso	1013.2	27	30	25	2	14
	Valladolid		28	31	25	4	22

CARTA DEL TIEMPO

SERVICIO METEOROLOGICO MEXICANO

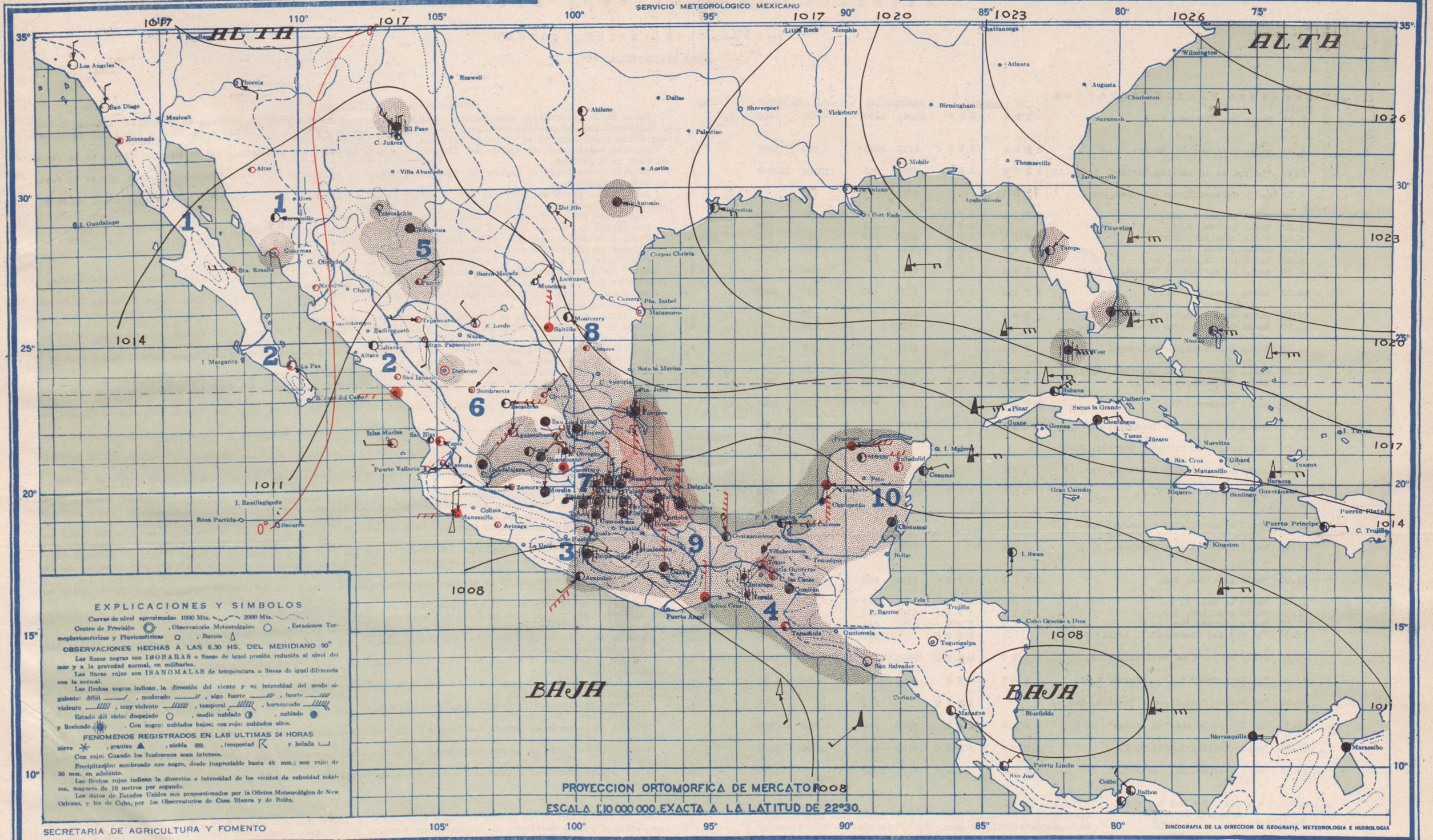

MARTES 30 DE SEPTIEMBRE DE 1941

El ciclón del Golfo de México aparentemente se internó a tierra en la parte sur de Veracruz. Es probable que se registren turbonadas en las regiones media y sur de la costa del Pacífico, en donde aumentarán marcadamente los nublados y las lluvias.

PRONOSTICO DEL TIEMPO PARA MAÑANA

Región 1 — Ascenso de temperatura. Cielo medio nublado. Escasearán las lluvias. Vientos débiles o moderados del Noroeste.

Región 2 — Ascenso de temperatura. Cielo nublado. Lluvias aisladas. Turbonadas.

Región 3 — No habrá cambio de temperatura. Cielo nublado. Lluvias generales. Turbonadas.

Región 4 — No habrá cambio de temperatura. Cielo nublado. Lluvias generales. Vientos débiles o moderados boreales.

Región 5 — No habrá cambio de temperatura. Cielo nublado. Lluvias aisladas.

Región 6 — No habrá cambio de temperatura. Cielo nublado. Lluvias aisladas.

Región 7 — Ascenso de temperatura. Cielo nublado. Lluvias generales.

Región 8 — No habrá cambio de temperatura. Cielo medio nublado. Lluvias aisladas. Vientos débiles o moderados orientales.

Región 9 — Ascenso de temperatura. Cielo nublado. Lluvias generales. Vientos débiles o moderados orientales.

Región 10 — No habrá cambio de temperatura. Cielo medio nublado. Lluvias aisladas. Vientos débiles o moderados orientales.

Regiones	ESTACIONES	Presión al nivel del mar	Temperaturas: Ambiente	Máxima de ayer	Mínima en últimas 24 h.	Lluvia en 24 h.	Altura sobre el nivel del mar
		mb.	o	o	o	mm.	m.
1	Altar	.		30	17	0	397
	C. Obregón, Son.	.					40
	Ensenada	.		22	10	0	13
	Guaymas	1011.5	25	29	15	5	4
	Hermosillo	1012.4		21	0	0	211
	Navojoa	.		37	20	0	38
	Sta. Rosalía	.		31	23	0	26
	Ures						432
	Badiraguato	.					170
	Bahía Magdalena						12
	Culiacán	1009.6	24	32	24	0	53
	Choix						310
	Islas Marías	1008.7	26		20	0	4
2	La Paz	1011.7	24	29	23	0	12
	Mascota			27	19	0	1200
	Mazatlán	1009.7	27	28	24	0	78
	Puerto Vallarta	.		35	21	0	2
	S. Blas, Nay.	.		35	24	0	7
	S. Ignacio	.		38	13	0	150
	Tepic	.	21	31	20	0	918
	Topolobampo	.					3
	Acapulco	1007.6	26	33	26	2	3
	Artesaga	.		34	19	0	860
3	Colima	.					502
	Huetamo						356

Regiones	ESTACIONES	Presión al nivel del mar	Temperaturas: Ambiente	Máxima de ayer	Mínima en últimas 24 h.	Lluvia en 24 h.	Altura sobre el nivel del mar
		mb.	o	o	o	mm.	m.
	Iguala	.		33	21	1	735
3	La Unión						38
	Manzanillo	1008.3	26	32	24	0	4
	Cintalapa	.		26	21	42	555
	C. las Casas	.	13	18	10	35	2128
	Comitán	.	16	18	14	0	1635
4	Salina Cruz	1008.9	24	30	23	12	56
	Tapachula	1010.1	25	30	20	inap	168
	Tonalá			32	22	99	55
	Tuxtla Gutiérrez						530
	C. Juárez			27	16	0	1137
	C. Lerdo	1010.1	19	33	18	0	1140
	Chihuahua	.	17	32	16	4	1423
5	Hidalgo del Parral	.		27	16	1	1652
	Sierra Mojada	.					1256
	Temosáchic	.		27	9	inap	1858
	Villa Ahumada	.					1205
	Durango	.	15	28	13	inap	1898
	Nazas	.					1275
	Sigo. Papasquiaro	.		30	14	0	1740
6	Sombrerete	.		25	11	0	2350
	Tepehuanes	.		30	12	0	1787
	Charcas	.		27	14	inap	2020
	Aguascalientes	.	16	26	15	inap	1879
	C. Obregón, Gto			23	12	6	1870

Regiones	ESTACIONES	Presión al nivel del mar	Temperaturas: Ambiente	Máxima de ayer	Mínima en últimas 24 h.	Lluvia en 24 h.	Altura sobre el nivel del mar
		mb.	o	o	o	mm.	m.
6	Guadalajara	1012.8	15	26	14	1	1583
	Guanajuato	1011.3	16	24	15	0	2037
	León	.	16	26	15	inap	1809
	Querétaro	.	17	24	16	0	1850
	S. Luis Potosí	.	15	23	14	0	1877
	Zacatecas	1012.4	11	17	10	0	2612
	Cuernavaca	.	19	25	17	2	1538
	Chilpancingo	.	20	31	19	1	1250
	Huajuapan	.		22	16	15	1597
7	Morelia	1012.1	16	23	16	0	1923
	Oaxaca	1010.9	17	23	15	25	1563
	Pachuca	.	12	15	11	9	2435
	Piaxtla	.					1120
	Puebla	.	13		12	13	2150
	Tacubaya	1011.1	13	18	12	2	2309
	Tehuacán	.					1676
	Tlaxcala	.	14	19	13	11	2240
	Toluca	.	12	18	10	inap	2675
	Tula	.		22	14	3	2036
	Zamora	.		27	14	0	1633
	Zitácuaro	.		29	20	0	2064
8	C. Victoria	.					
	Linares	.		30	19	inap	648
	Matamoros	1016.0	25	32	24	0	9
	Monclova	.		31	21	0	587

Regiones	ESTACIONES	Presión al nivel del mar	Temperaturas: Ambiente	Máxima de ayer	Mínima en últimas 24 h.	Lluvia en 24 h.	Altura sobre el nivel del mar
		mb.	o	o	o	mm.	m.
8	Monterrey	1013.2	21	25	20	0	540
	Saltillo	.	16	26	15	0	1609
	Soto la Marina	.					25
	Tampico	1013.7	24	29	23	64	18
	Obregón, Tab.	1008.4	24	27	24	6	2
	Coatzacoalcos	1008.1	23		22	7	14
	Córdoba	.	19	24	17	61	871
	Huauchinango	.		21	12	98	1576
	Jalapa	.	17	21	15	107	1399
	Orizaba	.	18	21	15	84	1248
9	Rioverde	.	19	25	18	5	992
	Teapa	.		25	22	53	80
	Tenosique	.					60
	Tulancingo	.	14	18	13	27	2181
	Tuxpan						10
	Veracruz	1009.2	25		24	65	16
	Villahermosa	.		31	18	39	
	Campeche	1010.1	26	28	25	inap	25
	Cozumel	1011.5	27	31	25	0	8
	Champotón	.		30	24	inap	2
10	Chetumal	1010.7	28	30	26	17	4
	I. Mujeres	.					7
	Mérida	1011.9	25	30	24	1	22
	Progreso	1011.3	27	30	25	inap	14
	Valladolid	.	28	32	25	5	22