National Oceanic and Atmospheric Administration

ERRATA NOTICE

One or more conditions of the original document may affect the quality of the image, such as:

Discolored pages
Faded or light ink
Binding intrudes into the text

This has been a co-operative project between the NOAA Central Library and the Climate Database Modernization Program, National Climate Data Center (NCDC). To view the original document, please contact the NOAA Central Library in Silver Spring, MD at (301) 713-2607 x124 or Library.Reference@noaa.gov

HOV Services
Imaging Contractor
12200 Kiln Court
Beltsville, MD 20704-1387
July 23, 2010

CARTA DEL TIEMPO

SERVICIO METEOROLOGICO MEXICANO

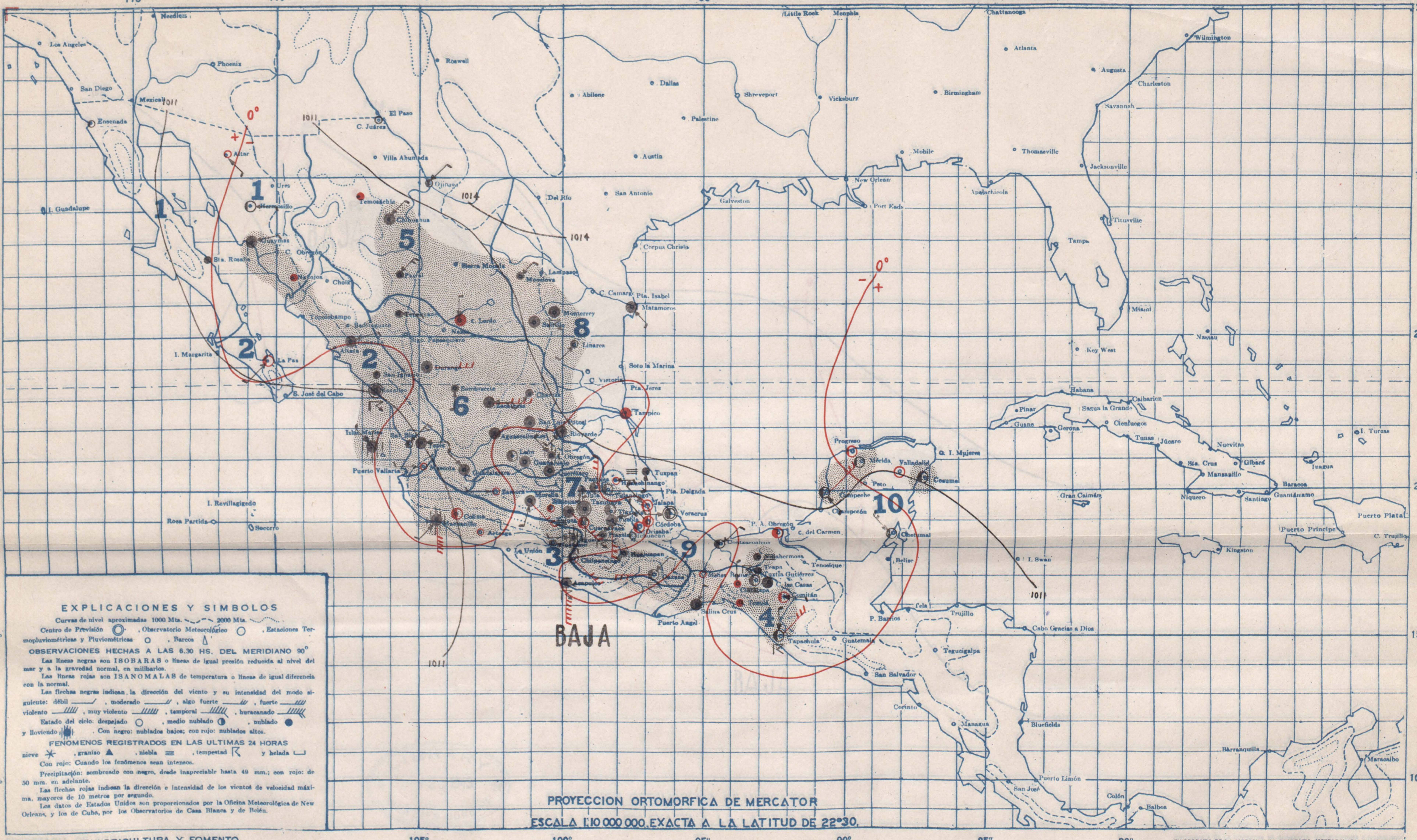

EXPLICACIONES Y SIMBOLOS

Curvas de nivel aproximadas 1000 Mts. 2000 Mts.

Centro de Previsión, Observatorio Meteorológico, Estaciones Termopluviométricas y Pluviométricas, Barcos

OBSERVACIONES HECHAS A LAS 6.30 HS. DEL MERIDIANO 90°

Las líneas negras son ISOBARAS o líneas de igual presión reducida al nivel del mar y a la gravedad normal, en milibarios.

Las líneas rojas son ISANOMALAS de temperatura o líneas de igual diferencia con la normal.

Las flechas negras indican la dirección del viento y su intensidad del modo siguiente: débil, moderado, algo fuerte, fuerte, violento, muy violento, temporal, huracanado.

Estado del cielo: despejado, medio nublado, nublado y lloviendo. Con negro: nublados bajos; con rojo: nublados altos.

FENOMENOS REGISTRADOS EN LAS ULTIMAS 24 HORAS

nieve, granizo, niebla, tempestad y helada

Con rojo: Cuando los fenómenos sean intensos.

Precipitación: sombreado con negro, desde inapreciable hasta 49 mm.; con rojo: de 50 mm. en adelante.

Las flechas rojas indican la dirección e intensidad de los vientos de velocidad máxima, mayores de 10 metros por segundo.

Los datos de Estados Unidos son proporcionados por la Oficina Meteorológica de New Orleans, y los de Cuba, por los Observatorios de Casa Blanca y de Belén.

SECRETARIA DE AGRICULTURA Y FOMENTO

ZINCOGRAFIA DE LA DIRECCION DE GEOGRAFIA, METEOROLOGIA E HIDROLOGIA

LUNES 17 DE AGOSTO DE 1942

Continúan bajas las presiones en los estados del sur y sureste de la República con ligeros signos de perturbación.

PRONOSTICO DEL TIEMPO PARA MAÑANA

Región 1 — No habrá cambio de temperatura. Cielo nublado. Lluvias aisladas. Vientos débiles o moderados australes.

Región 2 — Ascenso de temperatura. Cielo nublado. Lluvias generales. Vientos débiles o moderados australes.

Región 3 — No habrá cambio de temperatura. Cielo nublado. Lluvias generales. Vientos algo fuertes o fuertes australes.

Región 4 — No habrá cambio de temperatura. Cielo nublado. Lluvias generales. Vientos débiles o moderados boreales.

Región 5 — No habrá cambio de temperatura. Cielo nublado. Lluvias aisladas.

Región 6 — No habrá cambio de temperatura. Cielo nublado. Lluvias generales.

Región 7 — No habrá cambio de temperatura. Cielo nublado. Lluvias generales.

Región 8 — No habrá cambio de temperatura. Cielo nublado. Lluvias generales. Vientos débiles o moderados orientales.

Región 9 — No habrá cambio de temperatura. Cielo nublado. Lluvias aisladas. Vientos débiles o moderados boreales.

Región 10 — Ascenso de temperatura. Cielo nublado. Lluvias aisladas. Vientos débiles o moderados orientales.

Regiones	Estaciones	Presión al nivel del mar	Temperaturas: Ambiente	Máxima de ayer	Mínima en últimas 24 h.	Lluvia en 24 h.	Altura sobre el nivel del mar
		mb.	o	o	o	mm.	m.
1	Altar	.		37	22	0	397
	C. Obregón; Son.						40
	Ensenada			23	16	0	13
	Guaymas	1010 3	26	33	26	Inap	4
	Hermosillo	1010 7	25	39	20	0	211
	Navojoa	.		36	22	1	38
	Sta. Rosalía			38	27	0	26
	Ures						432
2	Badiraguato	.					170
	Bahía Magdalena						12
	Culiacán	1010 9	23	32	23	4	53
	Choix						310
	Islas Marías	1011 3	26		26	4	4
	La Paz	1010.6	25	33	24	0	12
	Mascota			32	18	8	1200
	Mazatlán	1011 1	27	28	26	6	78
	Puerto Vallarta	.					2
	S. Blas, Nay	.		32	24	36	7
	S. Ignacio	.		39	25	Inap	150
	Tepic	.	20		20	13	918
	Topolobampo						3
3	Acapulco	1009 9	25	33	25	0	3
	Arteaga			32	16	2	860
	Colima	.	21	30	20	3	502
	Huetamo						356

Regiones	Estaciones	Presión al nivel del mar	Temperaturas: Ambiente	Máxima de ayer	Mínima en últimas 24 h.	Lluvia en 24 h.	Altura sobre el nivel del mar
		mb.	o	o	o	mm.	m.
3	Iguala	.		36	21	12	735
	La Unión						38
	Manzanillo	1011 6	24	30	22	40	4
4	Cintalapa			33	22	0	555
	C. Las Casas	.	12		10	0	2128
	Comitán		13	25	9	33	1635
	Salina Cruz	1010 7	25	31	24	Inap	56
	Tapachula	1010 1	22	33	21	24	180
	Tonalá			32	22	2	55
	Tuxtla Gutiérrez		20	32	19	18	530
5	C. Juárez			29	17	0	1137
	C. Lerdo	1009 9	20		19	5	1140
	Chihuahua	1008 7	18	21	17	2	1423
	Hidalgo del Parral			24	16	1	1652
	Ojinaga			37	20	0	786
	Sierra Mojada	.					1256
	Temósachic			23	14	0	1858
	Villa Ahumada						1205
	Durango	.	16	26	14	2	1898
	Nazas	.					1275
6	Stgo. Papasquiaro	.					1740
	Sombrerete	.		27	13	Inap	2350
	Tepehuanes	.		21	16	4	1787
	Aguascalientes	.	15	24	14	2	2020
	C. Obregón, Gto.	.		24	12	18	1870

Regiones	Estaciones	Presión al nivel del mar	Temperaturas: Ambiente	Máxima de ayer	Mínima en últimas 24 h.	Lluvia en 24 h.	Altura sobre el nivel del mar
		mb.	o	o	o	mm.	m.
6	Charcas			30	14	13	2020
	Guadalajara	1011 1	15	23	14	Inap	1583
	Guanajuato	10 1 2	16	25	14	19	2037
	León		18	30	14	21	1809
	Querétaro	.	17	28	16	1	1850
	San Luis Potosí		15		14	7	1877
	Zacatecas	1010 5	9	16	9	11	2612
7	Cuernavaca		17	25	15	10	1538
	Chilpancingo	.	19	28	17	Inap	1250
	Huajuapan			26	15	4	1597
	Morelia	1011 7	15	22	14	0	1923
	Oaxaca	1012 3	16	30	15	Inap	1563
	Pachuca		13	22	12	0	2435
	Piaxtla	.		30	17	11	1120
	Puebla		14	21	12	11	2150
	Tacubaya	1011 7	13	23	12	2	2309
	Tehuacán			25	13	0	1676
	Tlaxcala	.	14	21	13	6	2240
	Toluca	.	12	18	11	3	2675
	Tula	.		27	19	28	2036
	Zamora	.		27	14	0	1633
	Zitácuaro	.		22	13	16	2064
8	Linares			35	20	3	648
	Matamoros	1012 8	25	30	25	0	9
	Monclova			33	20	42	587

Regiones	Estaciones	Presión al nivel del mar	Temperaturas: Ambiente	Máxima de ayer	Mínima en últimas 24 h.	Lluvia en 24 h.	Altura sobre el nivel del mar
		mb.	o	o	o	mm.	m.
8	Monterrey	1013.5	22	31	21	7	540
	Saltillo	.	18	26	17	Inap	1609
	Soto la Marina						25
	Tampico	1012 3	26	32	25	0	20
9	A. Obregón Tab	1009 6	24		23	0	2
	Coatzacoalcos	1010 6	25		25	0	14
	Córdoba	.	19	27	15	0	871
	Huauchinango			25	5	0	1576
	Jalapa	.	17	25	15	0	1399
	Orizaba	.	16	26	15	0	1248
	Rioverde	.	19	31	18	19	992
	Teapa	.		32	23	5	80
	Tenosipue	.					60
	Tulancingo	.	11	22	9	8	2181
	Tuxpan	.		30	24	0	10
	Veracruz	1010 5	27	31	26	0	16
	Villahermosa	.		37	25	Inap	10
10	Campeche	1012 1	23	30	22	Inap	25
	Cozumel	1011 5	26	30	23	4	8
	Champotón						2
	Chetumal	1009 9	22	31	22	0	4
	I. Mujeres	.					7
	Mérida	1012 3	25	31	22	2	22
	Progreso	1011.6	26	29	24	0	14
	Valladolid	.	26		22	0	22

CARTA DEL TIEMPO

SERVICIO METEOROLOGICO MEXICANO

EXPLICACIONES Y SIMBOLOS

Curvas de nivel aproximadas 1000 Mts. ~~~ 2000 Mts. ~~~

Centro de Previsión ◎, Observatorio Meteorológico ○, Estaciones Termopluviométricas y Pluviométricas ○, Barcos △

OBSERVACIONES HECHAS A LAS 6.30 HS. DEL MERIDIANO 90°

Las líneas negras son ISOBARAS o líneas de igual presión reducida al nivel del mar y a la gravedad normal, en milibarios.

Las líneas rojas son ISANOMALAS de temperatura o líneas de igual diferencia con la normal.

Las flechas negras indican la dirección del viento y su intensidad del modo siguiente: débil ——/, moderado ——//, algo fuerte ——///, fuerte ——////, violento ——/////, muy violento ——/////, temporal ——/////, huracanado ——////

Estado del cielo: despejado ○, medio nublado ◑, nublado ●, y lloviendo ●|. Con negro: nublados bajos; con rojo: nublados altos.

FENOMENOS REGISTRADOS EN LAS ULTIMAS 24 HORAS

nieve ✳, granizo ▲, niebla ≡, tempestad ↯ y helada ⌊

Con rojo: Cuando los fenómenos sean intensos.

Precipitación: sombreado con negro, desde inapreciable hasta 40 mm.; con rojo: de 50 mm. en adelante.

Las flechas rojas indican la dirección e intensidad de los vientos de velocidad máxima, mayores de 10 metros por segundo.

Los datos de Estados Unidos son proporcionados por la Oficina Meteorológica de New Orleans, y los de Cuba, por los Observatorios de Casa Blanca y de Belén.

SECRETARIA DE AGRICULTURA Y FOMENTO

PROYECCION ORTOMORFICA DE MERCATOR

ESCALA 1:10 000 000 EXACTA A LA LATITUD DE 22°30.

ZINCOGRAFIA DE LA DIRECCION DE GEOGRAFIA, METEOROLOGIA E HIDROLOGIA

LIBRARY JAN 23 1943 WEATHER BUREAU

MARTES 18 DE AGOSTO DE 1942

Continúan las presiones bajas y con ligeros signos de perturbación al sureste y oeste de la República.

PRONOSTICO DEL TIEMPO PARA MAÑANA

Regiones

1. Ascenso de temperatura. Cielo nublado. Lluvias aisladas. Vientos débiles o moderados orientales
2. No habrá cambio de temperatura. Cielo nublado. Lluvias generales. Vientos algo fuertes o fuertes australes.
3. No habrá cambio de temperatura. Cielo nublado. Lluvias aisladas. Vientos débiles o moderados occidentales
4. No habrá cambio de temperatura. Cielo nublado. Lluvias generales. Vientos débiles o moderados boreales.
5. Ascenso de temperatura. Cielo nublado. Lluvias aisladas.
6. No habrá cambio de temperatura. Cielo nublado. Lluvias generales.
7. No habrá cambio de temperatura. Cielo nublado. Lluvias generales.
8. Ascenso de temperatura. Cielo nublado. Lluvias generales. Vientos débiles o moderados orientales
9. No habrá cambio de temperatura. Cielo nublado. Lluvias aisladas Vientos débiles o moderados boreales.
10. No habrá cambio de temperatura. Cielo nublado. Lluvias aisladas Vientos débiles o moderados orientales

Regiones	ESTACIONES	Presión al nivel del mar	Temperaturas: Ambiente	Máxima de ayer	Mínima en últimas 24 h.	Lluvia en 24 h.	Altura sobre el nivel del mar
		mb.	°	°	°	mm.	m.
1	Altar						397
	C. Obregón, Son.						40
	Ensenada						13
	Guaymas	1011.2	28			0	4
	Hermosillo						211
	Navojoa			38	22	0	38
	Sta. Rosalía						26
	Ures						432
	Bachiguato						170
	Bahía Magdalena						12
	Culiacán	1012.2	24	34	24	5	53
	Choix						310
	Islas Marías						4
	Islas Revillagigedo						
2	La Paz	1009.6	27	32	26	0	12
	Mascota						1200
	Mazatlán	1012.0	25	29	25	28	78
	Puerto Vallarta			35	21	4	2
	S. Blas, Nay.			31	23	58	7
	S. Ignacio			29	23	25	150
	Tepic		20		19	2	918
	Topolobampo						3
	Acapulco	1010.2	26	33	26	0	3
3	Arteaga						860
	Colima		22	32	22	6	502
	Huetamo						356
	Iguala			33	19	42	735
3	La Unión						38
	Manzanillo	1012.5	25	32	23	0	4
	Cintalapa			33	22	0	555
	C. Las Casas		11	21	8	64	2128
	Comitán		14	25	8	8	1635
4	Matías Romero						
	Salina Cruz	1011.1	25	33	24	0	56
	Tapachula	1010.2	22	32	21	Inap	180
	Tonalá			33	22	5	55
	Tuxtla Gutiérrez		21	31	19	1	530
	C. Juárez			30	18	0	1137
	C. Lerdo	1010.7	20	31	19	4	1140
	Chihuahua	1010.2	18	26	18	Inap	1423
5	Hidalgo del Parral			22	16	18	1652
	Ojinaga						786
	Sierra Mojada						1256
	Temósachic						1858
	Villa Ahumada						1205
	Durango		15	24	13	4	1898
	Nazas						1275
	Stgo. Papasquiaro			27	17	13	1740
	Sombrerete			26	14	19	2350
6	Tepehuanes						1787
	Aguascalientes		15	24	14	10	2020
	C. Obregón, Gto				23	13	1870
	Charcas					Inap	2020
6	Guadalajara	1012.4	18	25	17	Inap	1583
	Guanajuato	1012.5	15	24	13	5	2037
	León		17	28	15	20	1809
	Querétaro		15	28	14	21	1850
	San Luis Potosí		16	27	14	6	1877
	Zacatecas	1010.5	12	17	12	9	2612
	Cuernavaca						1538
	Chilpancingo		18	28	16	Inap	1250
	Huajuapan			24	14	2	1597
	Morelia	1012.7	16	22	15	8	1923
	Oaxaca	1013.9	16	31	14	24	1563
	Pachuca		12	20	11	0	2435
	Piaxtla			39	17	Inap	1120
7	Puebla		12	21	11	18	2150
	Tacubaya	1012.0	12	22	11	26	2309
	Tehuacán			25	14	0	1676
	Tlaxcala		13	22	12	4	2240
	Toluca		20	18	9	12	2675
	Tula			26	14	2	2036
	Zamora			29	15	0	1633
	Zitácuaro			21	13	9	2064
	C. Victoria						
	Linares			36	21	Inap	648
8	Matamoros	1013.7	25	33	25	4	9
	Monclova						587
	Monterrey	1012.2	22	31	20	16	540
8	Saltillo		17	26	16	5	1609
	Soto la Marina						25
	Tampico	1013.7	26	31	24	4	20
	Piedras Negras						
	A. Obregón, Tab.	1009.9	24	32	24	0	2
	C. del Carmen						
	Coatzacoalcos	1011.6	25	30	25	0	14
	Córdoba			26		4	871
	Huauchinango						1576
	Jalapa		16	24	15	1	1399
9	Orizaba		17	26	15	Inap	1248
	Rioverde		19	29	18	0	992
	Teapa			32	20	16	80
	Tenosique						60
	Tulancingo						2181
	Tuxpan			31	24	16	10
	Veracruz						
	Villahermosa	1011.6	25	31	24	0	16
	Campeche	1012.4	25	29	24	0	10
	Cozumel	1013.1	25	31	23	2	25
	Champotón			32	25	0	8
	Chetumal						2
10	I. Mujeres						4
	Mérida	1012.8	24	27	22	0	7
	Progreso	1011.9	25	30	24	0	22
	Valladolid			27	30	Inap	14
					23		22

CARTA DEL TIEMPO

SERVICIO METEOROLOGICO MEXICANO

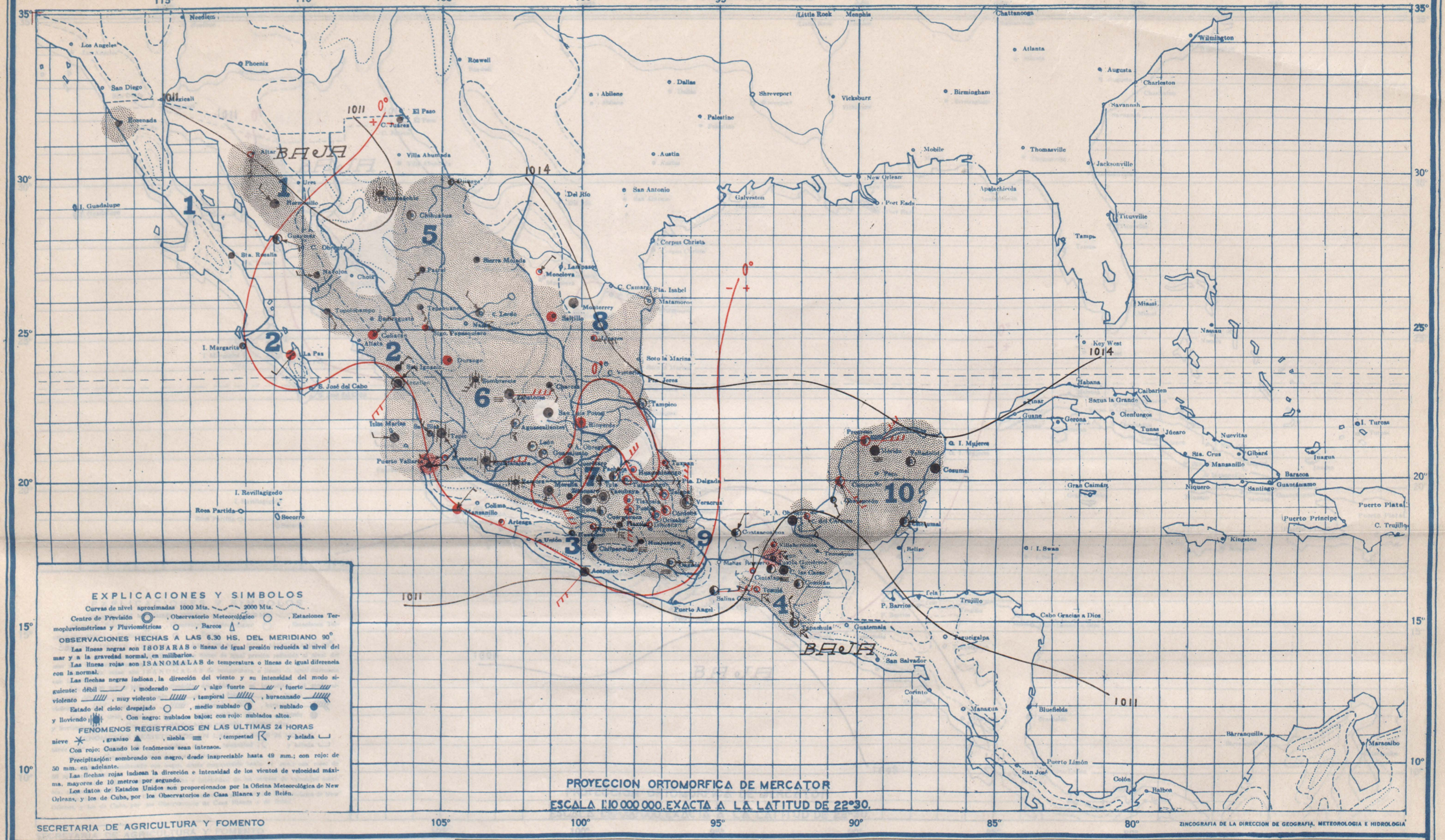

EXPLICACIONES Y SIMBOLOS

Curvas de nivel aproximadas 1000 Mts. ~~~ 2000 Mts. ~~~

Centro de Previsión ◎, Observatorio Meteorológico ○, Estaciones Termopluviométricas y Pluviométricas ○, Barcos △

OBSERVACIONES HECHAS A LAS 6.30 HS. DEL MERIDIANO 90°

Las líneas negras son ISOBARAS o líneas de igual presión reducida al nivel del mar y a la gravedad normal, en milibarios.

Las líneas rojas son ISANOMALAS de temperatura o líneas de igual diferencia con la normal.

Las flechas negras indican la dirección del viento y su intensidad del modo siguiente: débil ——/, moderado ——//, algo fuerte ——///, fuerte ——////, violento ——/////, muy violento ——/////, temporal ——/////, huracanado ——/////, Estado del cielo: despejado ○, medio nublado ◑, nublado ●, y lloviendo ⫶. Con negro: nublados bajos; con rojo: nublados altos.

FENOMENOS REGISTRADOS EN LAS ULTIMAS 24 HORAS

nieve ✳, granizo ▲, niebla ≡, tempestad ⚡ y helada ⌴

Con rojo: Cuando los fenómenos sean intensos.

Precipitación: sombreado con negro, desde inapreciable hasta 49 mm.; con rojo: de 50 mm. en adelante.

Las flechas rojas indican la dirección e intensidad de los vientos de velocidad máxima, mayores de 10 metros por segundo.

Los datos de Estados Unidos son proporcionados por la Oficina Meteorológica de New Orleans, y los de Cuba, por los Observatorios de Casa Blanca y de Belén.

PROYECCION ORTOMORFICA DE MERCATOR

ESCALA 1:10 000 000, EXACTA A LA LATITUD DE 22°30.

SECRETARIA DE AGRICULTURA Y FOMENTO

ZINCOGRAFIA DE LA DIRECCION DE GEOGRAFIA, METEOROLOGIA E HIDROLOGIA

MIERCOLES 19 DE AGOSTO DE 1942

No hubo cambio de importancia en la situación atmosférica. Se intensificaron las lluvias en la Altiplanicie y se generalizaron en Yucatán.

PRONOSTICO DEL TIEMPO PARA MAÑANA

Regiones

1. No habrá cambio de temperatura. Cielo nublado. Lluvias generales. Vientos débiles o moderados australes.
2. No habrá cambio de temperatura. Cielo nublado. Lluvias generales. Vientos débiles o moderados occidentales.
3. No habrá cambio de temperatura. Cielo nublado. Lluvias aisladas. Vientos débiles o moderados australes.
4. No habrá cambio de temperatura. Cielo nublado. Lluvias aisladas. Vientos débiles o moderados orientales.
5. No habrá cambio de temperatura. Cielo nublado. Lluvias aisladas.
6. Ascenso de temperatura. Cielo nublado. Lluvias generales.
7. No habrá cambio de temperatura. Cielo nublado. Lluvias generales.
8. Ascenso de temperatura. Cielo nublado. Lluvias aisladas. Vientos débiles o moderados orientales.
9. No habrá cambio de temperatura. Cielo nublado. Lluvias generales. Vientos débiles o moderados boreales.
10. No habrá cambio de temperatura. Cielo nublado. Lluvias generales. Vientos débiles o moderados orientales.

Regiones	ESTACIONES	Presión al nivel del mar	Temperaturas: Ambiente	Máxima de ayer	Mínima en últimas 24 h.	Lluvia en 24 h.	Altura sobre el nivel del mar
		mb.	°	°	°	mm.	m.
1	Altar	.		40	18	inap	397
	C. Obregón, Son.	.					40
	Ensenada	.					13
	Guaymas	1012.9	28	34	28	0	4
	Hermosillo	1012.9	25	39	21	9	211
	Navojoa	.		39	22	inap	38
	Sta. Rosalía	.		35	26	inap	26
	Ures	.					432
	Badiraguato	.					170
	Bahía Magdalena	.		27	21	0	12
	Culiacán	1013.4	24	33	24	0	53
	Choix	.					310
	Islas Marías	1013.7	27	28	24	1	4
	Islas Revillagigedo	.					
2	La Paz	1013.1	26	32	25	0	12
	Mascota	.		30	18	16	1200
	Mazatlán	1012.9	26	29	25	inap	78
	Puerto Vallarta	.		36	21	71	2
	S. Blas, Nay.	.		31	22	30	7
	S. Ignacio	.		37	26	inap	150
	Tepic	.	20	26	19	2	918
	Topolobampo	.		31	26	inap	3
3	Acapulco	1011.3	25	33	25	9	3
	Arteaga	.		33	16	0	860
	Colima	.					502
	Huetamo	.					356
	Iguala	.		31	19	3	735

Regiones	ESTACIONES	Presión al nivel del mar	Temperaturas: Ambiente	Máxima de ayer	Mínima en últimas 24 h.	Lluvia en 24 h.	Altura sobre el nivel del mar
		mb.	°	°	°	mm.	m.
3	La Unión	.					38
	Manzanillo	1012.9	25	34	24	0	4
	Cintalapa	.		35	22	0	555
	C. Las Casas	.	12	21	10	13	2128
	Comitán	.	16	25	11	20	1635
4	Matías Romero	.					
	Salina Cruz	1011.3	27	33	26	0	56
	Tapachula	1009.1	22	33	21	10	180
	Tonalá	.		33	22	3	55
	Tuxtla Gutiérrez	.	21	31	20	0	530
	C. Juárez	.		31	18	0	1137
	C. Lerdo	1011.5	20	29	19	25	1140
	Chihuahua	1011.7	17	27	17	2	1423
5	Hidalgo del Parral	.		26	17	2	1652
	Ojinaga	.		28	20	30	786
	Sierra Mojada	.					1256
	Temósachic	.					1858
	Villa Ahumada	.					1205
6	Durango	.	16		14	23	1898
	Nazas	.					1275
	Sgo. Papasquiaro	.					1740
	Sombrerete	.		24	12	25	2350
	Tepehuanes	.					1787
	Aguascalientes	.	14	24	13	3	2020
	C. Obregón, Gto.	.					1870
	Charcas	.		26	14	inap	2020

Regiones	ESTACIONES	Presión al nivel del mar	Temperaturas: Ambiente	Máxima de ayer	Mínima en últimas 24 h.	Lluvia en 24 h.	Altura sobre el nivel del mar
		mb.	°	°	°	mm.	m.
6	Guadalajara	1013.2	16	25	15	16	1583
	Guanajuato	1012.5	14	24	13	5	2037
	León	.	15	26	14	7	1809
	Querétaro	.	16	27	14	2	1850
	San Luis Potosí	.	16	26	15	0	1877
	Zacatecas	1011.7	11	17	11	21	2612
7	Cuernavaca	.	17	23	16	10	1538
	Chilpancingo	.	19	29	17	3	1250
	Huajuapan	.		24	14	13	1597
	Morelia	1013.3	16	23	5	4	1923
	Oaxaca	1013.1	15	28	14	inap	1563
	Pachuca	.	12	20	11	0	2435
	Piaxtla	.		30	17	25	1120
	Puebla	.	13	22	13	22	2150
	Tacubaya	1012.7	13	21	11	12	2309
	Tehuacán	.		26	13	0	1676
	Tlaxcala	.	14	21	14	4	2240
	Toluca	.	11	17	10	24	2675
	Tula	.		24	14	4	2036
	Zamora	.		29	13	1	1633
	Zitácuaro	.		21	13	8	2064
	C. Victoria	.					
8	Linares	.		34	20	24	648
	Matamoros	1014.8	25	33	25	6	9
	Monclova	.		31	21	0	587
	Monterrey	1013.5	23	30	20	0	540

Regiones	ESTACIONES	Presión al nivel del mar	Temperaturas: Ambiente	Máxima de ayer	Mínima en últimas 24 h.	Lluvia en 24 h.	Altura sobre el nivel del mar
		mb.	°	°	°	mm.	m.
8	Saltillo	.	17	25	17	14	1609
	Soto la Marina	.					25
	Tampico	1013.7	26	32	25	4	20
	Piedras Negras	.					
	A. Obregón, Tab.	1010.6	26	31	25	0	2
	C. del Carmen	.					
	Coatzacoalcos	1012.1	25	31	24	0	14
	Córdoba	.	18	26	15	29	871
	Huauchinango	.			25	5	0	1576
	Jalapa	.	17	24	16	16	1399
9	Orizaba	.	17	26	16	6	1248
	Rioverde	.	20	30	19	3	992
	Teapa	.		32	22	23	80
	Tenosique	.					60
	Tulancingo	.	13	22	12	inap	2181
	Tuxpan	.		32	23	3	10
	Veracruz	1012.1	24	31	24	15	16
	Villahermosa	.		36	23	80	10
	Campeche	1012.2	24	30	23	inap	25
	Cozumel	1013.5	26	31	24	1	8
	Champotón	.		31	26	0	2
10	Chetumal	1012.1	29	31	27	2	4
	I. Mujeres	.					7
	Mérida	1013.5	24	32	22	42	22
	Progreso	1012.5	25	30	23	inap	14
	Valladolid	.	27	31	24	inap	22

CARTA DEL TIEMPO

SERVICIO METEOROLOGICO MEXICANO

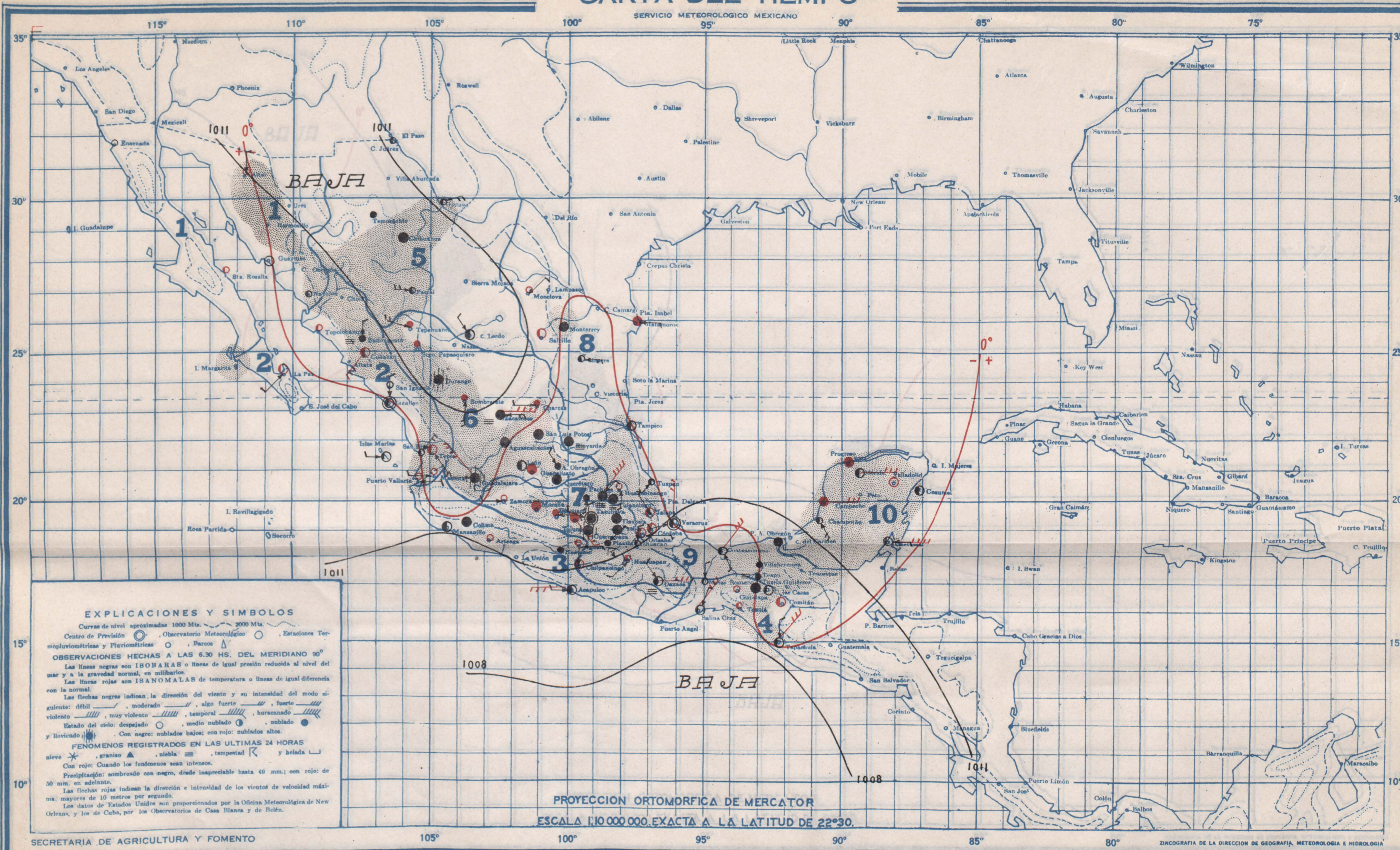

JUEVES 20 DE AGOSTO DE 1942

Las presiones están descendiendo al sureste de nuestra República. Las lluvias disminuyeron ligeramente en la región del Bajío.

PRONOSTICO DEL TIEMPO PARA MAÑANA

Regiones

1. No habrá cambio de temperatura. Cielo nublado. Lluvias generales. Vientos débiles o moderados australes.
2. No habrá cambio de temperatura. Cielo nublado. Lluvias aisladas. Vientos débiles o moderados occidentales.
3. No habrá cambio de temperatura. Cielo nublado. Lluvias aisladas. Vientos débiles o moderados australes.
4. No habrá cambio de temperatura. Cielo nublado. Lluvias generales. Vientos débiles o moderados boreales.
5. No habrá cambio de temperatura. Cielo nublado. Lluvias generales.
6. No habrá cambio de temperatura. Cielo nublado. Lluvias aisladas.
7. No habrá cambio de temperatura. Cielo nublado. Lluvias generales.
8. No habrá cambio de temperatura. Cielo nublado. Lluvias aisladas. Vientos débiles o moderados occidentales.
9. No habrá cambio de temperatura. Cielo nublado. Lluvias generales. Vientos débiles o moderados boreales.
10. No habrá cambio de temperatura. Cielo nublado. Lluvias generales. Vientos débiles o moderados orientales.

Regiones	Estaciones	Presión al nivel del mar	Temperaturas: Ambiente	Máxima de ayer	Mínima en últimas 24 h.	Lluvia en 24 h.	Altura sobre el nivel del mar
		mb.	°	°	°	mm.	m.
1	Altar	.		35	15	inap	397
	C. Obregón, Son.	.					40
	Ensenada	.		23	18	0	13
	Guaymas	1012.4	28	33	28	0	4
	Hermosillo	.					211
	Navojoa	.		41	22	12	38
	Sta. Rosalía	.		35	30	0	26
	Ures	.					432
2	Badiraguato	.					170
	Bahía Magdalena	.					12
	Culiacán	1012.3	25	33	24	inap	53
	Choix	.					310
	Islas Marías	1012.8	26	28	26	0	4
	Islas Revillagigedo	.					
	La Paz	1012.6	27	33	26	0	12
	Mascota	.		30	17	0	1200
	Mazatlán	1011.9	26	29	26	0	78
	Puerto Vallarta	.		36	20	23	2
	S. Blas, Nay.	.		32	23	inap	7
	S. Ignacio	.		33	26	0	150
	Tepic	.	19	29	19	inap	918
	Topolobampo	.					3
3	Acapulco	1009.6	27	34	26	0	3
	Arteaga	.		31	15	32	860
	Colima	.	23	34	22	0	502
	Huetamo	.					356
	Iguala	.		34	20	10	735

Regiones	Estaciones	Presión al nivel del mar	Temperaturas: Ambiente	Máxima de ayer	Mínima en últimas 24 h.	Lluvia en 24 h.	Altura sobre el nivel del mar
		mb.	°	°	°	mm.	m.
3	La Unión	.					38
	Manzanillo	1011.9	25	34	24	0	4
4	Cintalapa	.		36	23	0	555
	C. Las Casas	.	12	22	11	2	2128
	Comitán	.	15	25	9	0	1635
	Matías Romero	.		29	24	1	
	Salina Cruz	1008.7	27	34	26	0	56
	Tapachula	1008.1	22	33	21	39	180
	Tonalá	.		33	24	33	55
	Tuxtla Gutiérrez	.	21	31	20	31	530
5	C. Juárez	.		32	20	0	1137
	C. Lerdo	1009.9	21	30	20	0	1140
	Chihuahua	1010.6	19	27	17	1	1423
	Hidalgo del Parral	.		27	16	22	1652
	Ojinaga	.		32	21	30	786
	Sierra Mojada	.					1256
	Temósachic	.		27	13	33	1858
	Villa Ahumada	.					1205
	Durango	.	16	26	14	13	1898
	Nazas	.					1275
	Stgo. Papasquiaro	.		25	16	16	1740
6	Sombrerete	.		25	14	12	2350
	Tepehuanes	.		19	16	0	1787
	Aguascalientes	.	17	26	16	2	2020
	C. Obregón, Gto.	.		24	13		1870
	Charcas	.		26	15	inap	2020

Regiones	Estaciones	Presión al nivel del mar	Temperaturas: Ambiente	Máxima de ayer	Mínima en últimas 24 h.	Lluvia en 24 h.	Altura sobre el nivel del mar
		mb.	°	°	°	mm.	m.
6	Guadalajara	1012.1	16	24	15	12	1583
	Guanajuato	1012.0	15	25	14	0	2037
	León	.	17	21	15	8	1809
	Querétaro	.	16	29	15	0	1850
	San Luis Potosí	.	16	26	15	1	1877
	Zacatecas	1011.6	11	18	11	0	2612
7	Cuernavaca	.	17	23	5	12	1538
	Chilpancingo	.	19	28	18	1	1250
	Huajuapan	.		24	15	5	1597
	Morelia	1012.0	17	22	16	2	1923
	Oaxaca	1012.3	17	31	16	8	1563
	Pachuca	.	12	21	10	inap	2435
	Piaxtla	.		30	17	20	1120
	Puebla	.	13	20	13	23	2150
	Tacubaya	1011.9	13	22	12	5	2309
	Tehuacán	.		27	11	4	1676
	Tlaxcala	.	14	21	17	2	2240
	Toluca	.	11	17	11	3	2675
	Tula	.		27	14	inap	2036
	Zamora	.		28	13	0	1633
	Zitácuaro	.		21	13	3	2064
8	C. Victoria	.					
	Linares	.		34	21	26	648
	Matamoros	1012.4	25	34	25	0	9
	Monclova	.		30	21	0	587
	Monterrey	1012.2	25	30	20	5	540

Regiones	Estaciones	Presión al nivel del mar	Temperaturas: Ambiente	Máxima de ayer	Mínima en últimas 24 h.	Lluvia en 24 h.	Altura sobre el nivel del mar
		mb.	°	°	°	mm.	m.
8	Saltillo	.	17	27	15	0	1609
	Soto la Marina	.					25
	Tampico	1012.5	26	31	25	2	20
9	Piedras Negras	.					
	A. Obregón, Tab.	1009.3	23	31	23	6	2
	C. del Carmen	.					
	Coatzacoalcos	1010.7	25	31	24	inap	14
	Córdoba	.	18	22	13	29	871
	Huauchinango	.		25	4	45	1576
	Jalapa	.	16	32	15	1	1399
	Orizaba	.	19	25	16	27	1248
	Rioverde	.	20	31	19	0	992
	Teapa	.		32	21	0	80
	Tenosique	.					60
	Tulancingo	.	13	23	12	1	2181
	Tuxpan	.		33	23	1	10
	Veracruz	1010.8	25	31	24	0	16
	Villahermosa	.		35	24	0	10
10	Campeche	1012.7	23	31	22	26	25
	Cozumel	1013.5	25	31	23	6	8
	Champotón	.		33	27	20	2
	Chetumal	1012.1	24		23	5	4
	I. Mujeres	.					7
	Mérida	1013.6	22	31	20	20	22
	Progreso	1013.1	23	30	21	2	14
	Valladolid	.	25	31	23	4	22

CARTA DEL TIEMPO

SERVICIO METEOROLOGICO MEXICANO

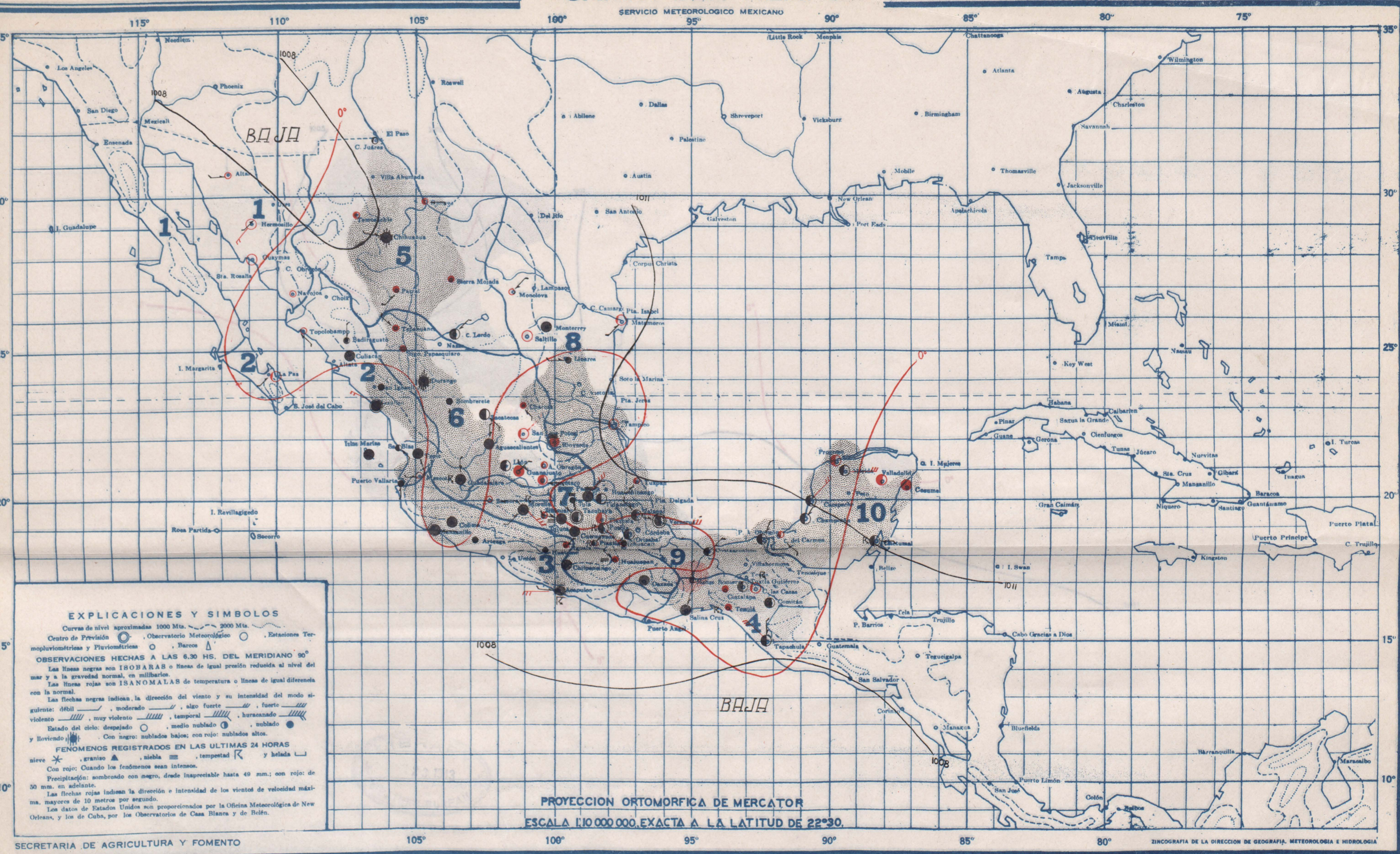

VIERNES 21 DE AGOSTO DE 1942

No experimentó variación de importancia el panorama barométrico; disminuyeron las lluvias en la región del Bajío y en Sonora y continuaron casi generales en el resto del País.

PRONOSTICO DEL TIEMPO PARA MAÑANA

Regiones

1. No habrá cambio de temperatura. Cielo medio nublado. Lluvias aisladas. Vientos débiles o moderados boreales.
2. No habrá cambio de temperatura. Cielo nublado. Lluvias aisladas. Vientos débiles o moderados boreales.
3. No habrá cambio de temperatura. Cielo nublado. Lluvias generales. Vientos débiles o moderados occidentales.
4. No habrá cambio de temperatura. Cielo nublado. Lluvias generales. Vientos débiles o moderados boreales.
5. No habrá cambio de temperatura. Cielo nublado. Lluvias generales.
6. No habrá cambio de temperatura. Cielo nublado. Lluvias aisladas.
7. No habrá cambio de temperatura. Cielo nublado. Lluvias generales.
8. Ascenso de temperatura. Cielo nublado. Lluvias aisladas. Vientos débiles o moderados australes.
9. No habrá cambio de temperatura. Cielo nublado. Lluvias generales. Vientos débiles o moderados orientales.
10. No habrá cambio de temperatura. Cielo nublado. Lluvias aisladas. Vientos débiles o moderados orientales.

Regiones	Estaciones	Presión al nivel del mar	Temperaturas: Ambiente	Temperaturas: Máxima de ayer	Temperaturas: Mínima en últimas 24 h.	Lluvia en 24 h.	Altura sobre el nivel del mar
		mb.	°	°	°	mm.	m.
1	Altar	.		39	22	0	397
	C. Obregón, Son.	.					40
	Ensenada	.					13
	Guaymas	1009.3	28	34	28	0	4
	Hermosillo	1009.6	26	37	21	0	211
	Navojoa	.		39	24	0	38
	Sta. Rosalía	.					26
	Ures	.					432
2	Badiraguato	.					170
	Bahía Magdalena	.					12
	Culiacán	1009.9	26		26	0	53
	Choix	.					310
	Islas Marías	1011.1	27	28	25	0	4
	Islas Revillagigedo	.					
	La Paz	1010.8	26	35	25	0	12
	Mascota	.		30	19	Inap	1200
	Mazatlán	1008.5	27	29	27		78
	Puerto Vallarta	.		37	20	29	2
	S. Blas, Nay.	.		33	23	0	7
	S. Ignacio	.		38	24	Inap	150
	Tepic	.	21	29	20	7	918
	Topolobampo	.		35	29	0	3
3	Acapulco	1009.9	25	33	24	2	3
	Arteaga	.		31	15	24	860
	Colima	.	22		22	2	502
	Huetamo	.		35	23	4	356
	Iguala	.		33	20	1	735
3	La Unión	.					38
	Manzanillo	1009.7	25	31	23	8	4
4	Cintalapa	.		32	21	16	555
	C. Las Casas	.	12	21	11	1	2128
	Comitán	.	16	25	11	9	1635
	Matías Romero	.		28	24	91	
	Salina Cruz	1010.2	25	34	24	6	56
	Tapachula	1008.4	21	32	20	24	180
	Tonalá	.		32	22	37	55
	Tuxtla Gutiérrez	.	20	29	19	18	530
5	C. Juárez	.		33	18	Inap	1137
	C. Lerdo	1008.1	21	31	20	0	1140
	Chihuahua	1008.1	19	29	18	1	1423
	Hidalgo del Parral	.		28	16	32	1652
	Ojinaga	.		32	22	Inap	786
	Sierra Mojada	.		25	18	1	1256
	Temósachic	.		26	14	24	1858
	Villa Ahumada	.					1205
6	Durango	.	17	26	15	2	1898
	Nazas	.					1275
	Stgo. Papasquiaro	.		25	16	3	1740
	Sombrerete	.		26	12	15	2350
	Tepehuanes	.		24	16	Inap	1787
	Aguascalientes	.	14	27	13	1	2020
	C. Obregón, Gto.	.		23	14	0	1870
	Charcas	.		28	14	Inap	2020
6	Guadalajara	1010.5	14	27	13	22	1583
	Guanajuato	1009.7	16	27	15	0	2037
	León	.	17	28	15	0	1809
	Querétaro	.	15	28	14	0	1850
	San Luis Potosí	.	16	27	15	0	1877
	Zacatecas	1009.7	11	19	11	0	2612
7	Cuernavaca	.	18	23	15	2	1538
	Chilpancingo	.	18	29	17	22	1250
	Huajuapan	.		23	16	43	1597
	Morelia	1010.9	15	24	15	9	1923
	Oaxaca	1010.7	15	27	14	3	1563
	Pachuca	.	13	21	11	9	2435
	Piaxtla	.		30	17	Inap	1120
	Puebla	.					2150
	Tacubaya	1010.8	13	24	11	3	2309
	Tehuacán	.		25	13	2	1676
	Tlaxcala	.	13	23	13	0	2240
	Toluca	.	11	19	10	3	2675
	Tula	.		28	13	Inap	2036
	Zamora	.		31	15	0	1633
	Zitácuaro	.		22	12	30	2064
8	C. Victoria	.					
	Linares	.		34	21	Inap	648
	Matamoros	1010.2	25	31	25	0	9
	Monclova	.		32	21	0	587
	Monterrey	1009.7	23	31	20	0	540
8	Saltillo	.	17	28	15	0	1609
	Soto la Marina	.					25
	Tampico	1011.2	27	32	25	3	20
9	Piedras Negras	.					
	A. Obregón, Tab.	1009.2	23	30	23	12	2
	C. del Carmen	.		33	24	Inap	
	Coatzacoalcos	1009.7	25	32	25	Inap	14
	Córdoba	.					871
	Huauchinango	.					1576
	Jalapa	.	17	25	16	3	1399
	Orizaba	.	17	24	15	16	1248
	Rioverde	.	20	32	19	1	992
	Teapa	.		30	22	1	80
	Tenosique	.					60
	Tulancingo	.	10	24	9	7	2181
	Tuxpan	.		34	24	8	10
	Veracruz	1010.5	25	30	23	17	16
	Villahermosa	.					10
10	Campeche	1012.8	23	31	23	13	25
	Cozumel	1012.7	25	31	24	5	8
	Champotón	.		33	25	0	2
	Chetumal	1011.7	26	31	24	Inap	4
	I. Mujeres	.					7
	Mérida	1013.1	23	30	21	Inap	22
	Progreso	1012.3	24	29	22	2	14
	Valladolid	.	26		23	0	22

CARTA DEL TIEMPO

SERVICIO METEOROLOGICO MEXICANO

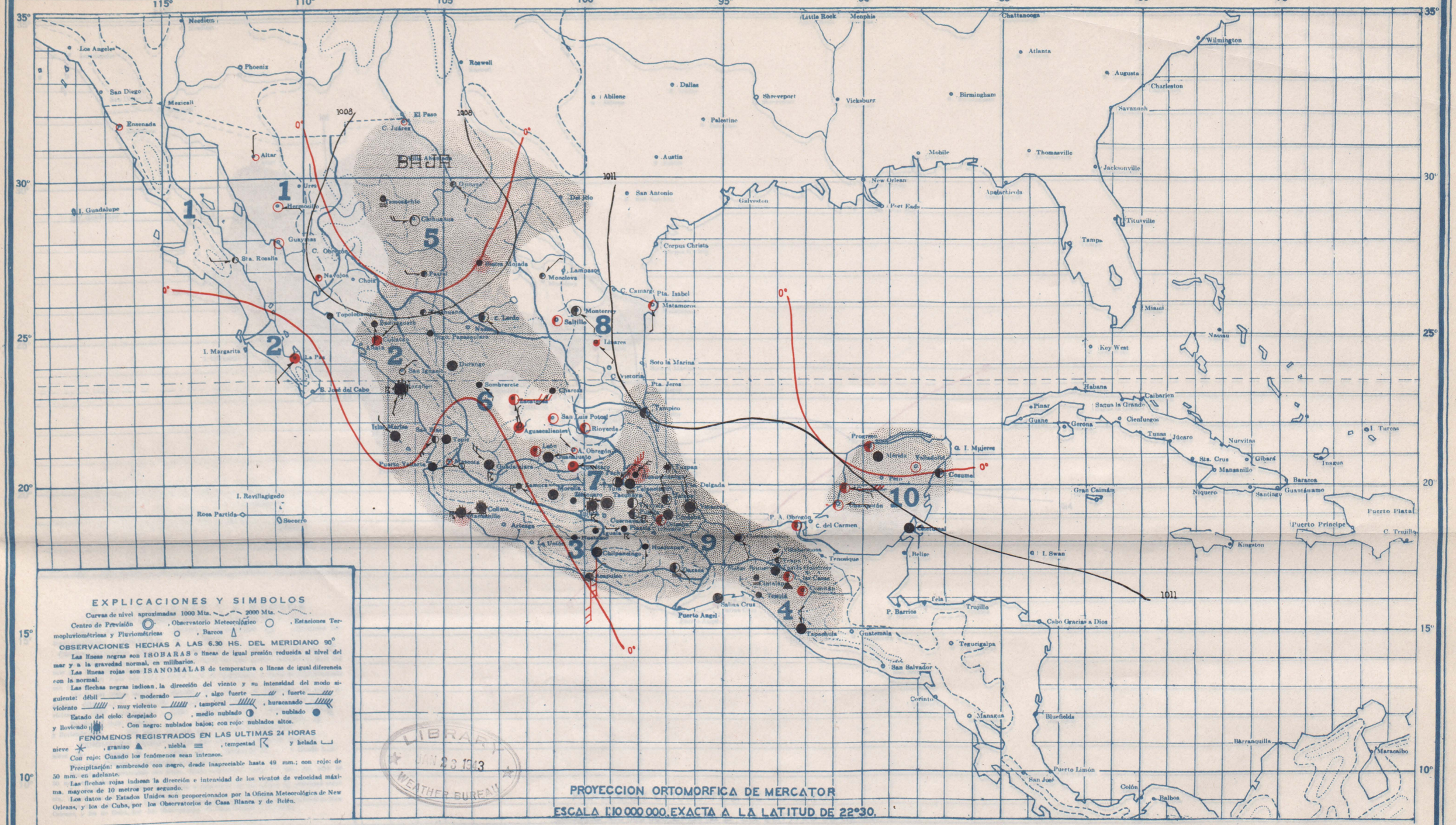

EXPLICACIONES Y SIMBOLOS

Curvas de nivel aproximadas 1000 Mts. ~~~~ 2000 Mts. ~~~~

Centro de Previsión ◎, Observatorio Meteorológico ○, Estaciones Termopluviométricas y Pluviométricas ○, Barcos △

OBSERVACIONES HECHAS A LAS 6.30 HS. DEL MERIDIANO 90°

Las líneas negras son ISOBARAS o líneas de igual presión reducida al nivel del mar y a la gravedad normal, en milibarios.

Las líneas rojas son ISANOMALAS de temperatura o líneas de igual diferencia con la normal.

Las flechas negras indican la dirección del viento y su intensidad del modo siguiente: débil ——/, moderado ——//, algo fuerte ——///, fuerte ——////, violento ——////, muy violento ——////, temporal ——////, huracanado ——////

Estado del cielo: despejado ○, medio nublado ◑, nublado ●, y lloviendo |●|. Con negro: nublados bajos; con rojo: nublados altos.

FENOMENOS REGISTRADOS EN LAS ULTIMAS 24 HORAS

nieve ✳, granizo ▲, niebla ≡, tempestad ⌐, y helada └┘

Con rojo: Cuando los fenómenos sean intensos.

Precipitación: sombreado con negro, desde inapreciable hasta 49 mm.; con rojo: de 50 mm. en adelante.

Las flechas rojas indican la dirección e intensidad de los vientos de velocidad máxima, mayores de 10 metros por segundo.

Los datos de Estados Unidos son proporcionados por la Oficina Meteorológica de New Orleans, y los de Cuba, por los Observatorios de Casa Blanca y de Belén.

LIBRARY JUN 29 1943 WEATHER BUREAU

PROYECCION ORTOMORFICA DE MERCATOR

ESCALA 1:10 000 000 EXACTA A LA LATITUD DE 22°30.

SECRETARIA DE AGRICULTURA Y FOMENTO

ZINCOGRAFIA DE LA DIRECCION DE GEOGRAFIA, METEOROLOGIA E HIDROLOGIA

SABADO 22 DE AGOSTO DE 1942

Una depresión de moderada intensidad se encuentra sobre la Mesa del Norte. La convergencia de vientos de la zona ecuatorial provocará lluvias en casi todo el País.

PRONOSTICO DEL TIEMPO PARA MAÑANA

Regiones

1. No habrá cambio de temperatura. Cielo medio nublado. Escasearán las lluvias. Vientos débiles o moderados occidentales.
2. No habrá cambio de temperatura. Cielo Cerrado. Lluvias generales. Vientos moderados del Sur.
3. Descenso de temperatura. Cielo nublado. Lluvias generales. Vientos moderados del Sureste.
4. Descenso de temperatura. Cielo Cerrado. Lluvias generales. Vientos moderados del Noreste.
5. Descenso de temperatura. Cielo nublado. Tempestades.
6. No habrá cambio de temperatura. Cielo nublado. Lluvias generales.
7. Descenso de temperatura. Cielo nublado. Lluvias generales.
8. No habrá cambio de temperatura. Cielo medio nublado. Lluvias aisladas. Vientos débiles o moderados orientales.
9. No habrá cambio de temperatura. Cielo nublado. Lluvias generales. Vientos moderados del Noreste.
10. No habrá cambio de temperatura. Cielo nublado. Lluvias generales. Vientos débiles o moderados orientales.

Regiones	ESTACIONES	Presión al nivel del mar	Temperaturas: Ambiente	Temperaturas: Máxima de ayer	Temperaturas: Mínima en últimas 24 h.	Lluvia en 24 h.	Altura sobre el nivel del mar
		mb.	°	°	°	mm.	m.
1	Altar	.	.	40	22	0	397
	C. Obregón, Son.	.	.	.	.	.	40
	Ensenada	.	.	24	15	0	13
	Guaymas	1007.6	29	35	29	0	4
	Hermosillo	1008.4	27	39	22	0	211
	Navojoa	.	.	41	24	0	38
	Sta. Rosalía	.	.	31	17	7	26
	Ures	.	.	.	.	.	432
	Badiraguato	.	.	.	.	.	170
	Bahía Magdalena	.	.	26	20	0	12
	Cultacán	1009.0	24	35	23	3	53
	Choix	.	.	.	.	.	310
	Islas Marías	1007.9	28	29	26	0	4
	Islas Revillagigedo	.	.	.	.	.	.
2	La Paz	1010.6	25	33	24	0	12
	Mascota	.	.	30	18	16	1200
	Mazatlán	1019.1	27	30	26	35	78
	Puerto Vallarta	.	.	36	11	39	2
	S. Blas, Nay.	.	.	33	25	Inap	7
	S. Ignacio	.	.	38	25	Inap	150
	Tepic	.	21	31	20	12	918
	Topolobampo	.	.	35	28	0	3
	Acapulco	1010.2	25	33	24	7	3
3	Arteaga	.	.	.	.	.	860
	Colima	.	21	30	21	22	502
	Huetamo	.	.	.	.	.	356
	Iguala	.	.	34	20	30	735
	La Unión	.	.	.	.	.	38
	Manzanillo	1011.3	22	31	22	125	4
	Cintalapa	.	.	31	21	2	555
	C. Las Casas	.	13	30	12	0	2128
	Comitán	.	15	25	9	5	1635
	Matías Romero	.	.	.	.	.	.
4	Salina Cruz	1011.1	26	31	25	0	56
	Tapachula	1009.2	23	33	22	Inap	180
	Tonalá	.	.	33	23	Inap	55
	Tuxtla Gutiérrez	.	22	31	20	17	530
	C. Juárez	.	.	34	18	Inap	1137
	C. Lerdo	1008.1	22	32	20	Inap	1140
	Chihuahua	1006.0	18	32	17	1	1423
	Hidalgo del Parral	.	.	26	16	6	1652
5	Ojinaga	.	.	34	22	Inap	786
	Sierra Mojada	.	.	30	18	64	1256
	Temósachic	.	.	26	13	Inap	1858
	Villa Ahumada	.	.	.	.	.	1205
	Durango	.	16	27	14	7	1898
	Nazas	.	.	.	.	.	1275
	Durango	.	.	25	16	5	1740
	Stgo. Papasquiaro	.	.	27	13	0	2350
6	Sombrerete	.	.	29	16	3	1787
	Tepehuanes	.	.	28	14	0	2020
	Aguascalientes	.	15	23	14	0	1870
	C. Obregón, Gto.	.	.	28	14	Inap	2020
	Charcas	.	.	.	.	.	.
	Guadalajara	1010.5	15	26	14	48	1583
	Guanajuato	1009.9	16	28	16	Inap	2037
	León	.	17	28	15	Inap	1809
	Querétaro	.	17	28	16	0	1850
7	San Luis Potosí	.	16	29	15	0	1877
	Zacatecas	1019.1	12	18	12	0	2612
	Cuernavaca	.	.	.	.	.	1538
	Chilpancingo	.	18	27	17	12	1250
	Huajuapan	.	.	24	16	2	1597
	Morelia	1010.8	16	23	16	4	1923
8	Oaxaca	1012.3	15	28	14	13	1563
	Pachuca	.	12	20	11	Inap	2435
	Piaxtla	.	.	30	17	2	1120
	Puebla	.	13	23	13	9	2150
	Tacubaya	1010.5	14	24	12	6	2309
	Tehuacán	.	.	.	.	.	1676
	Tlaxcala	.	15	21	14	1	2240
	Toluca	.	11	20	10	21	2675
	Tula	.	.	.	.	.	2036
9	Zamora	.	.	27	13	1	1633
	Zitácuaro	.	.	21	13	5	2064
	C. Victoria	.	.	.	.	.	.
	Linares	.	.	38	22	0	648
	Matamoros	1011.7	26	36	26	0	9
10	Monclova	.	.	33	22	0	587
	Monterrey	1009.7	23	33	20	0	540
	Saltillo	.	18	30	17	0	1609
	Soto la Marina	.	.	.	.	.	25
	Tampico	1012.5	27	32	26	6	20
	Piedras Negras	.	.	.	.	.	.
	A. Obregón, Tab.	1009.1	24	34	24	0	2
	C. del Carmen	.	.	.	.	.	.
	Coatzacoalcos	1010.5	25	30	24	3	14
	Córdoba	.	17	25	14	27	871
	Huauchinango	.	.	.	25	5	50	1576
	Jalapa	.	17	24	15	0	1399
	Orizaba	.	17	25	16	28	1248
	Río Verde	.	20	31	19	0	992
	Teapa	.	.	.	31	23	Inap	80
	Tenosique	.	.	.	.	.	.	60
	Tulancingo	.	13	22	11	Inap	2181
	Tuxpan	.	.	32	23	4	10
	Veracruz	1010.5	26	31	25	9	16
	Villahermosa	.	.	35	23	9	10
	Campeche	1012.3	23	30	23	3	25
	Cozumel	1013.6	25	31	24	5	8
	Champotón	.	.	32	25	0	2
	Chetumal	1012.1	27	31	25	0	4
	I. Mujeres	.	.	.	.	.	7
	Mérida	1013.2	23	31	21	2	22
	Progreso	1012.5	24	29	22	2	14
	Valladolid	.	26	30	22	9	22

CARTA DEL TIEMPO

SERVICIO METEOROLOGICO MEXICANO

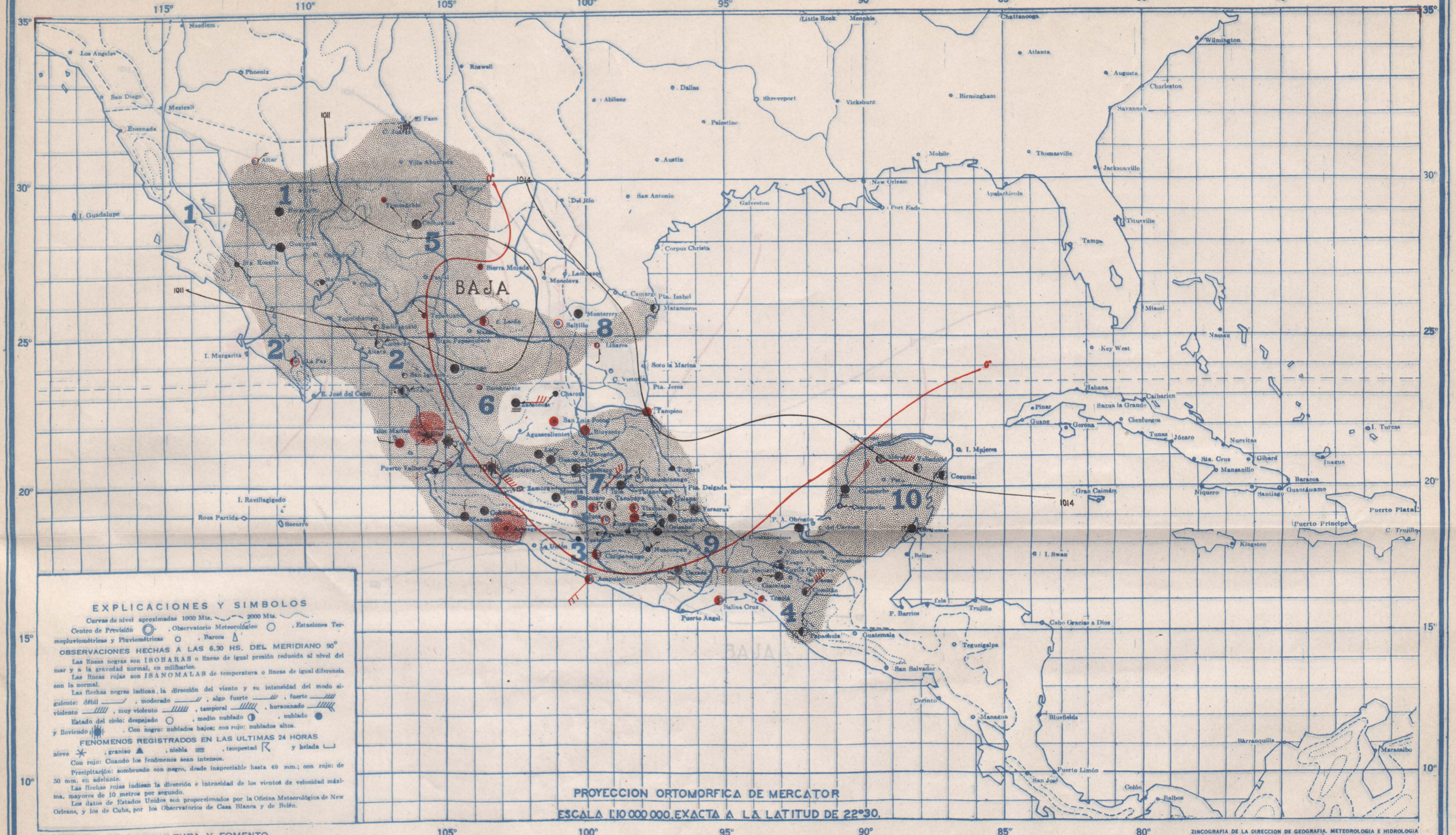

EXPLICACIONES Y SIMBOLOS

Curvas de nivel aproximadas 1000 Mts. ~~~ 2000 Mts. ~~~

Centro de Previsión ◎, Observatorio Meteorológico ○, Estaciones Termopluviométricas y Pluviométricas ○, Barcos △

OBSERVACIONES HECHAS A LAS 6.30 HS. DEL MERIDIANO 90°

Las líneas negras son ISOBARAS o líneas de igual presión reducida al nivel del mar y a la gravedad normal, en milibarios.

Las líneas rojas son ISANOMALAS de temperatura o líneas de igual diferencia con la normal.

Las flechas negras indican la dirección del viento y su intensidad del modo siguiente: débil ——/, moderado ——//, algo fuerte ——///, fuerte ——////, violento ——/////, muy violento ——/////, temporal ——/////, huracanado ——/////.

Estado del cielo: despejado ○, medio nublado ◑, nublado ●, y lloviendo ●|. Con negro: nublados bajos; con rojo: nublados altos.

FENOMENOS REGISTRADOS EN LAS ULTIMAS 24 HORAS

nieve ✳, granizo ▲, niebla ≡, tempestad ⚡ y helada ⌊

Con rojo: Cuando los fenómenos sean intensos.

Precipitación: sombreado con negro, desde inapreciable hasta 49 mm.; con rojo: de 50 mm. en adelante.

Las flechas rojas indican la dirección e intensidad de los vientos de velocidad máxima, mayores de 10 metros por segundo.

Los datos de Estados Unidos son proporcionados por la Oficina Meteorológica de New Orleans, y los de Cuba, por los Observatorios de Casa Blanca y de Belén.

PROYECCION ORTOMORFICA DE MERCATOR

ESCALA 1:10 000 000, EXACTA A LA LATITUD DE 22°30.

SECRETARIA DE AGRICULTURA Y FOMENTO

ZINCOGRAFIA DE LA DIRECCION DE GEOGRAFIA, METEOROLOGIA E HIDROLOGIA

DOMINGO 23 DE AGOSTO DE 1942

Las presiones principian a ascender en la zona fronteriza del norte. Vientos húmedos ecuatoriales cubren la mayor parte del país. Se registrarán lluvias generales.

PRONOSTICO DEL TIEMPO PARA MAÑANA

Región 1
- Descenso de temperatura.
- Cielo nublado.
- Lluvias generales.
- Vientos débiles o moderados orientales

Región 2
- Descenso de temperatura.
- Cielo nublado.
- Lluvias generales.
- Vientos débiles o moderados orientales

Región 3
- No habrá cambio de temperatura
- Cielo nublado.
- Lluvias aisladas.
- Vientos débiles o moderados orientales

Región 4
- No habrá cambio de temperatura.
- Cielo nublado.
- Lluvias generales.
- Vientos débiles o moderados boreales

Región 5
- Descenso de temperatura.
- Cielo nublado.
- Lluvias generales.

Región 6
- Descenso de temperatura.
- Cielo nublado.
- Lluvias generales.

Región 7
- Descenso de temperatura.
- Cielo nublado.
- Lluvias generales.
- Vientos débiles o moderados boreales

Región 8
- Descenso de temperatura.
- Cielo nublado.
- Lluvias generales.
- Vientos débiles o moderados boreales

Región 9
- Descenso de temperatura.
- Cielo nublado.
- Lluvias generales.
- Vientos débiles o moderados boreales

Región 10
- No habrá cambio de temperatura
- Cielo medio nublado.
- Lluvias aisladas
- Vientos débiles o moderados orientales

Regiones	ESTACIONES	Presión al nivel del mar	Temperaturas: Ambiente	Temperaturas: Máxima de ayer	Temperaturas: Mínima en últimas 24 h.	Lluvia en 24 h.	Altura sobre el nivel del mar
		mb.	o	o	o	mm.	m.
1	Altar	.		39	22	Inap	397
	C. Obregón; Son.						40
	Ensenada						13
	Guaymas	1010 3	27	35	27	Inap	4
	Hermosillo	1011.1	24	40	22	11	211
	Navojoa			41	20	7	38
	Sta. Rosalía						26
	Ures						432
	Badiraguato						170
	Bahía Magdalena						12
	Culiacán	1011.8	24	34	24	2	53
	Choix						310
	Islas Marías						4
2	La Paz	.					12
	Mascota			30	18	20	1200
	Mazatlán	1012.5	25	28	25	25	78
	Puerto Vallarta			35	20	43	2
	S. Blas, Nay			31	25	57	7
	S. Ignacio			41	24	40	150
	Tepic		20	27	19	15	918
	Topolobampo						3
	Acapulco	1011.1	25	33	24	0	3
	Arteaga			27	14	56	860
3	Colima		22	29	21	6	502
	Huetamo			30	24	0	356

Regiones	ESTACIONES	Presión al nivel del mar	Temperaturas: Ambiente	Temperaturas: Máxima de ayer	Temperaturas: Mínima en últimas 24 h.	Lluvia en 24 h.	Altura sobre el nivel del mar
		mb.	o	o	o	mm.	m.
	Iguala			31	21	Inap	735
3	La Unión						38
	Manzanillo	1012 8	24	29	22	8	4
	Cintalapa			33	22	Inap	555
	C. Las Casas						2128
	Comitán		16	25	11	2	1635
4	Salina Cruz	1011 1	27	31	26	0	56
	Tapachula	1009.7	23	32	21	Inap	180
	Tonalá			33	23	0	55
	Tuxtla Gutiérrez		21	29	20	1	530
	C. Juárez			34	21	2	1137
	C. Lerdo	1010.5	22	32	21	1	1140
	Chihuahua	1011 3	18	28	18	1	1423
	Hidalgo del Parral						1652
5	Ojinaga			34	21	Inap	786
	Sierra Mojada			30	18	1	1256
	Temósachic			28	14	2	1858
	Villa Ahumada						1205
	Durango		16	26	15	0	1898
	Nazas						1275
6	Stgo. Papasquiaro						1740
	Sombrerete			26	13	0	2350
	Tepehuanes			28	15	10	1787
	Aguascalientes						2020
	C. Obregón, Gto.						1870

Regiones	ESTACIONES	Presión al nivel del mar	Temperaturas: Ambiente	Temperaturas: Máxima de ayer	Temperaturas: Mínima en últimas 24 h.	Lluvia en 24 h.	Altura sobre el nivel del mar
		mb.	o	o	o	mm.	m.
	Charcas	.		27	14	0	2020
6	Guadalajara	1012,5	18	23	16	2	1583
	Guanajuato	1012.0	16	24	14	23	2037
	León	.	16	26	15	21	1809
	Querétaro	.	17	24	16	1	1850
	San Luis Potosí	.	16	27	15	0	1877
	Zacatecas	1011.2	11	20	11	0	2612
	Cuernavaca	.	18	23	16	Inap	1538
	Chilpancingo	.	18	26	16	Inap	1250
	Huajuapan	.		22	17	4	1597
7	Morelia	1013 1	15	21	14	0	1923
	Oaxaca	1012 3	16	28	15	24	1563
	Pachuca		11	20	10	Inap	2435
	Piaxtla	.		30	17	8	1120
	Puebla	.	12	20	11	5	2150
	Tacubaya	1012 4	12	23	11	7	2309
	Tehuacán	.		25	14	1	1676
	Tlaxcala	.					2240
	Toluca	.	10	18	9	5	2675
8	Tula	.					2036
	Zamora	.		27	14	0	1633
	Zitácuaro	.		18	10	7	2064
	Linares	.		37	21	0	648
	Matamoros	1015 1	26	35	26	0	9
	Monclova	.		33	22	0	587

Regiones	ESTACIONES	Presión al nivel del mar	Temperaturas: Ambiente	Temperaturas: Máxima de ayer	Temperaturas: Mínima en últimas 24 h.	Lluvia en 24 h.	Altura sobre el nivel del mar
		mb.	o	o	o	mm.	m.
	Monterrey	1013.1	23	32	22	0	540
8	Saltillo	.	15	30	15	5	1609
	Solo la Marina	.					25
	Tampico	1014 4	25	31	24	Inap	20
	A. Obregón Tab	1010 5	24	32	23	0	2
	Coatzacoalcos	.					14
	Córdoba	.	19	25	16	10	871
	Huauchinango	.		25	5	0	1576
	Jalapa	.	17	24	16	Inap	1399
	Orizaba	.	19	24	17	27	1248
9	Rioverde	.	21	29	19	6	992
	Teapa	.		31	22	19	80
	Tenosique	.					60
	Tulancingo	.	13	23	12	Inap	2181
	Tuxpan	.		32	24	17	10
	Veracruz	1011.5	24	30	23	4	16
	Villahermosa	.					10
	Campeche	1014 0	23	30	22	4	25
	Cozumel	.					8
	Champotón	.		30	25	25	2
10	Chetumal	.					4
	I. Mujeres	.					7
	Mérida	1013 6	22	31	20	14	22
	Progreso	.					14
	Valladolid	.	25		21	Inap	22

CARTA DEL TIEMPO

SERVICIO METEOROLOGICO MEXICANO

EXPLICACIONES Y SIMBOLOS

Curvas de nivel aproximadas 1000 Mts. ~~~ 2000 Mts. ~~~

Centro de Previsión ◎, Observatorio Meteorológico ○, Estaciones Termopluviométricas y Pluviométricas ○, Barcos △

OBSERVACIONES HECHAS A LAS 6.30 HS. DEL MERIDIANO 90°

Las líneas negras son ISOBARAS o líneas de igual presión reducida al nivel del mar y a la gravedad normal, en milibarios.

Las líneas rojas son ISANOMALAS de temperatura o líneas de igual diferencia con la normal.

Las flechas negras indican la dirección del viento y su intensidad del modo siguiente: débil ——/, moderado ——//, algo fuerte ——///, fuerte ——///, violento ——////, muy violento ——////, temporal ——////, huracanado ——////

Estado del cielo: despejado ○, medio nublado ◑, nublado ●, y lloviendo ●|||. Con negro: nubiados bajos; con rojo: nubiados altos.

FENOMENOS REGISTRADOS EN LAS ULTIMAS 24 HORAS

nieve ✳, granizo ▲, niebla ≡, tempestad ⊼ y helada ⌴

Con rojo: Cuando los fenómenos sean intensos.

Precipitación: sombreado con negro, desde inapreciable hasta 49 mm.; con rojo: de 50 mm. en adelante.

Las flechas rojas indican la dirección e intensidad de los vientos de velocidad máxima, mayores de 10 metros por segundo.

Los datos de Estados Unidos son proporcionados por la Oficina Meteorológica de New Orleans, y los de Cuba, por los Observatorios de Casa Blanca y de Belén.

PROYECCION ORTOMORFICA DE MERCATOR

ESCALA 1:10 000 000, EXACTA A LA LATITUD DE 22°30.

SECRETARIA DE AGRICULTURA Y FOMENTO

ZINCOGRAFIA DE LA DIRECCION DE GEOGRAFIA, METEOROLOGIA E HIDROLOGIA

LUNES 24 DE AGOSTO DE 1942

Las presiones están descendiendo en la Mesa del Norte; las lluvias serán generales en las regiones media y sur del país, así como en la Mesa del Norte.

PRONOSTICO DEL TIEMPO PARA MAÑANA

Regiones

1. No habrá cambio de temperatura. Cielo medio nublado. Lluvias generales. Vientos débiles o moderados occidentales
2. No habrá cambio de temperatura. Cielo nublado. Lluvias generales. Vientos moderados del Sureste.
3. No habrá cambio de temperatura. Cielo nublado. Lluvias generales. Vientos débiles o moderados orientales
4. No habrá cambio de temperatura. Cielo nublado. Lluvias generales. Vientos débiles o moderados orientales
5. No habrá cambio de temperatura. Cielo nublado. Lluvias generales.
6. No habrá cambio de temperatura. Cielo nublado. Lluvias generales.
7. No habrá cambio de temperatura. Cielo nublado. Lluvias generales.
8. Ascenso de temperatura. Cielo medio nublado. Lluvias aisladas. Vientos débiles o moderados del Este.
9. No habrá cambio de temperatura. Cielo nublado. Lluvias generales. Vientos moderados del Noreste.
10. Ascenso de temperatura. Cielo medio nublado. Lluvias generales. Vientos débiles o moderados orientales

Regiones	ESTACIONES	Presión al nivel del mar	Temperaturas: Ambiente	Máxima de ayer	Mínima en últimas 24 h.	Lluvia en 24 h.	Altura sobre el nivel del mar
		mb.	°	°	°	mm.	m.
1	Altar	.	.	42	19	16	397
	C. Obregón, Son.	.	.	.	.	.	40
	Ensenada	.	.	23	15	0	13
	Guaymas	1011.7	27	.	27	0	4
	Hermosillo	1011.7	25	31	21	Inap	211
	Navojoa	.	.	36	21	1	38
	Sta. Rosalía	.	.	35	26	Inap	26
	Ures	.	.	.	.	.	432
2	Badiraguato	.	.	.	.	.	170
	Bahía Magdalena	.	.	24	21	69	12
	Culiacán	1012.3	24	32	24	Inap	53
	Choix	.	.	.	.	.	310
	Islas Marías	1013.2	27	.	25	0	4
	Islas Revillagigedo	.	.	.	.	.	.
	La Paz	1011.9	27	33	25	0	12
	Mascota	.	.	30	18	18	1200
	Mazatlán	1012.6	26	29	25	1	78
	Puerto Vallarta	.	.	35	20	68	2
	S. Blas, Nay.	.	.	35	23	0	7
	S. Ignacio	.	.	34	24	20	150
	Tepic	.	19	27	18	22	918
	Topolobampo	.	.	35	28	0	3
3	Acapulco	1010.5	25	33	25	0	3
	Arteaga	.	.	32	15	2	860
	Colima	.	22	.	22	4	502
	Huetamo	.	.	.	.	.	356
	Iguala	.	.	36	21	11	735
3	La Unión	.	.	.	.	.	38
	Manzanillo	1012.3	25	34	24	0	4
	Cintalapa	.	.	33	23	0	555
	C. Las Casas	.	14	.	13	0	2128
	Comitán	.	15	25	9	0	1635
4	Matías Romero	.	.	.	.	.	.
	Salina Cruz	1012.3	26	33	26	3	56
	Tapachula	.	.	.	.	.	180
	Tonalá	.	.	33	23	38	55
	Tuxtla Gutiérrez	.	22	29	20	16	530
	C. Juárez	.	.	23	19	38	1137
	C. Lerdo	1010.5	22	33	21	0	1140
	Chihuahua	1010.6	19	29	18	4	1423
5	Hidalgo del Parral	.	.	27	16	1	1652
	Ojinaga	.	.	35	21	20	786
	Sierra Mojada	.	.	35	16	Inap	1256
	Temósachic	.	26	14	0	.	1858
	Villa Ahumada	.	.	.	.	.	1205
6	Durango	.	17	26	15	5	1898
	Nazas	.	.	.	.	.	1275
	Sigo. Papasquiaro	.	.	.	.	.	1740
	Sombrerete	.	26	12	2	.	2350
	Tepehuanes	.	27	16	9	.	1787
	Aguascalientes	.	.	.	.	.	2020
	C. Obregón, Gto.	.	.	22	15	Inap	1870
	Charcas	.	.	26	14	Inap	2020
6	Guadalajara	1012.7	16	26	15	22	1583
	Guanajuato	1011.9	16	26	15	1	2037
	León	.	15	29	15	22	1809
	Querétaro	.	17	27	16	0	1850
	San Luis Potosí	.	16	.	15	0	1877
7	Zacatecas	1011.1	11	19	11	Inap	2612
	Cuernavaca	.	17	24	15	13	1538
	Chilpancingo	.	18	26	17	18	1250
	Huajuapan	.	.	22	16	13	1597
	Morelia	1012.5	16	.	16	2	1923
	Oaxaca	1012.3	17	28	16	0	1563
	Pachuca	.	13	19	11	5	2435
	Piaxtla	.	.	30	17	10	1120
	Puebla	.	14	20	13	4	2150
	Tacubaya	1012.7	13	22	12	10	2309
	Tehuacán	.	.	24	14	7	1676
	Tlaxcala	.	13	21	13	7	2240
	Toluca	.	12	17	11	6	2675
8	Tula	.	.	27	13	2	2036
	Zamora	.	.	26	14	11	1633
	Zitácuaro	.	.	21	12	10	2064
	C. Victoria	.	.	.	.	.	.
	Linares	.	.	37	21	1	648
	Matamoros	1014.4	26	34	26	4	9
	Monclova	.	.	32	21	0	587
	Monterrey	1013.1	23	.	22	0	540
8	Saltillo	.	.	16	29	14	0	1609
	Soto la Marina	.	.	35	21	Inap	25
	Tampico	1014.0	26	30	24	5	20
	Piedras Negras	.	.	.	.	.	.
	A. Obregón, Tab.	1011.2	23	32	22	4	2
	C. del Carmen	.	.	.	.	.	.
9	Coatzacoalcos	1012.7	23	.	23	9	14
	Córdoba	.	19	24	15	57	871
	Huauchinango	.	.	25	4	0	1576
	Jalapa	.	17	23	17	5	1399
	Orizaba	.	17	24	16	14	1248
	Rioverde	.	20	30	19	4	992
	Teapa	.	.	30	22	1	80
	Tenosique	.	.	.	.	.	60
	Tulancingo	.	12	23	11	18	2181
	Tuxpan	.	.	.	.	.	10
	Veracruz	1013.1	24	29	23	75	16
	Villahermosa	.	.	34	24	40	10
	Campeche	1013.2	23	31	23	3	25
	Cozumel	1012.5	26	30	25	Inap	8
	Champotón	.	.	30	24	Inap	2
10	Chetumal	1011.3	25	30	23	0	4
	I. Mujeres	.	.	.	.	.	7
	Mérida	1013.7	23	31	20	14	22
	Progreso	1013.1	24	28	22	Inap	14
	Valladolid	.	.	.	.	.	22

CARTA DEL TIEMPO

SERVICIO METEOROLOGICO MEXICANO

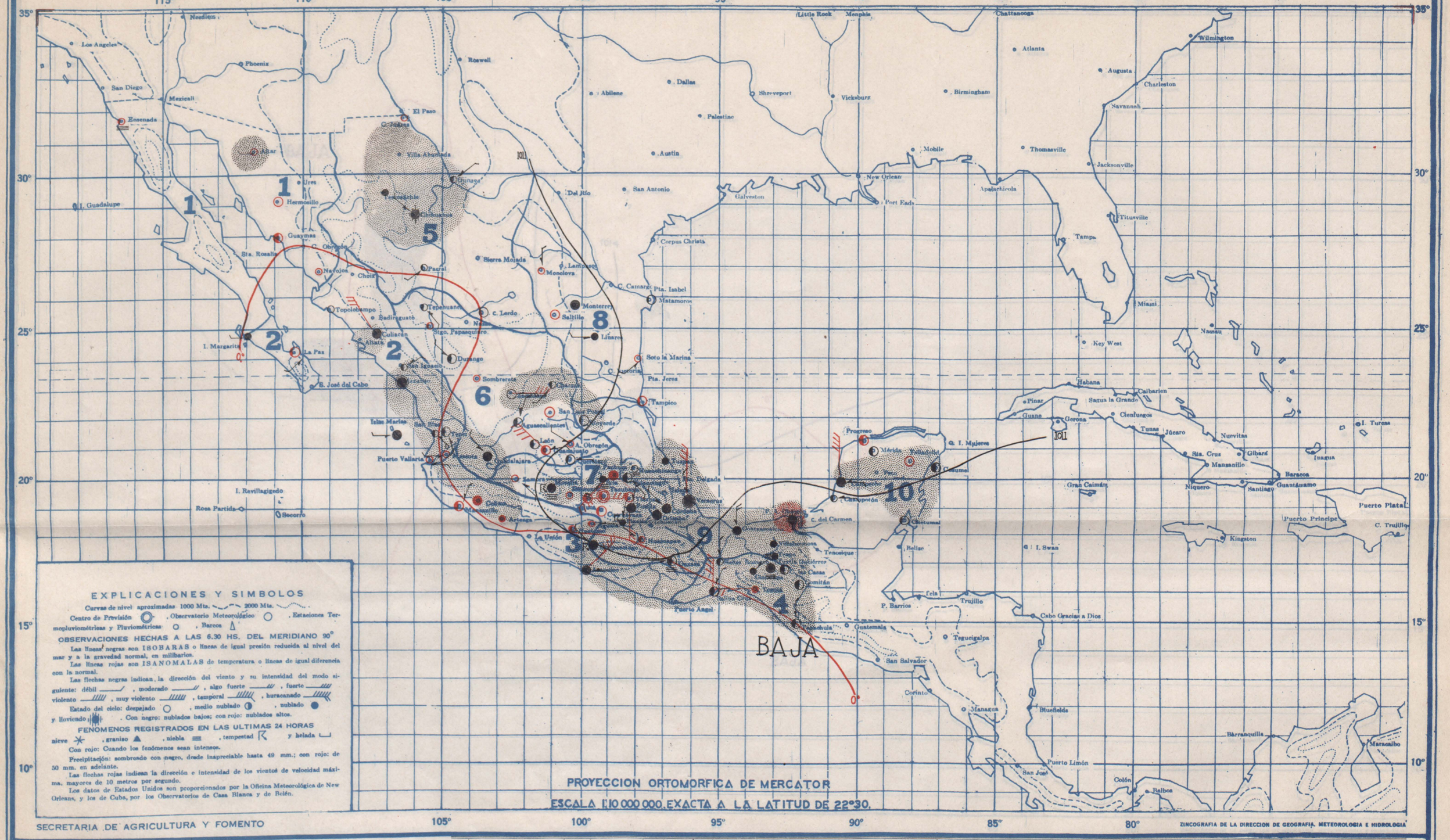

EXPLICACIONES Y SIMBOLOS

Curvas de nivel aproximadas 1000 Mts. ~~~ 2000 Mts. ~~~.

Centro de Previsión ◎, Observatorio Meteorológico ○, Estaciones Termopluviométricas y Pluviométricas ○, Barcos △

OBSERVACIONES HECHAS A LAS 6.30 HS. DEL MERIDIANO 90°

Las líneas negras son ISOBARAS o líneas de igual presión reducida al nivel del mar y a la gravedad normal, en milibarios.

Las líneas rojas son ISANOMALAS de temperatura o líneas de igual diferencia con la normal.

Las flechas negras indican la dirección del viento y su intensidad del modo siguiente: débil ——/, moderado ——//, algo fuerte ——///, fuerte ——////, violento ——////, muy violento ——////, temporal ——////, huracanado ——////.

Estado del cielo: despejado ○, medio nublado ◑, nublado ●, y lloviendo ●|. Con negro: nublados bajos; con rojo: nublados altos.

FENOMENOS REGISTRADOS EN LAS ULTIMAS 24 HORAS

nieve ✳, granizo ▲, niebla ≡, tempestad ⟍ y helada ⌊

Con rojo: Cuando los fenómenos sean intensos.

Precipitación: sombreado con negro, desde inapreciable hasta 49 mm.; con rojo: de 50 mm. en adelante.

Las flechas rojas indican la dirección e intensidad de los vientos de velocidad máxima, mayores de 10 metros por segundo.

Los datos de Estados Unidos son proporcionados por la Oficina Meteorológica de New Orleans, y los de Cuba, por los Observatorios de Casa Blanca y de Belén.

SECRETARIA DE AGRICULTURA Y FOMENTO

ZINCOGRAFIA DE LA DIRECCION DE GEOGRAFIA, METEOROLOGIA E HIDROLOGIA

MARTES 25 DE AGOSTO DE 1942

Las presiones han vuelto a descender en la Mesa del Norte; habrá lluvias generales en la mitad sur del País, aumentarán en la región media y escasearán en la porción noroeste.

PRONOSTICO DEL TIEMPO PARA MAÑANA

Regiones

1. No habrá cambio de temperatura. Cielo medio nublado. Escasearán las lluvias. Vientos débiles o moderados occidentales
2. Ascenso de temperatura. Cielo medio nublado. Lluvias generales. Vientos moderados del Suroeste.
3. No habrá cambio de temperatura. Cielo nublado. Lluvias generales. Vientos débiles o moderados orientales
4. Descenso de temperatura. Cielo nublado. Lluvias generales. Vientos moderados del Noreste.
5. No habrá cambio de temperatura. Cielo nublado. Lluvias generales.
6. No habrá cambio de temperatura. Cielo medio nublado. Lluvias aisladas.
7. No habra cambio de temperatura. Cielo nublado. Lluvias generales.
8. No habrá cambio de temperatura. Cielo medio nublado. Escasearán las lluvias. Vientos débiles o moderados orientales
9. No habrá cambio de temperatura. Cielo nublado. Lluvias generales. Vientos moderados del Noreste.
10. No habrá cambio de temperatura. Cielo medio nublado. Lluvias generales. Vientos débiles o moderados boreales

Regiones	ESTACIONES	Presión al nivel del mar	Temperaturas: Ambiente	Máxima de ayer	Mínima en últimas 24 h.	Lluvia en 24 h.	Altura sobre el nivel del mar
		mb.	°	°	°	mm.	m.
1	Altar	.		39	19	inap	397
	C. Obregón, Son.	.					40
	Ensenada	.		28	17	0	13
	Guaymas	1010.3	28	34	28	0	4
	Hermosillo	1010.9	26	38	22	0	211
	Nevojoa	.		41	22	inap	38
	Sta. Rosalía	.					26
	Ures	.					432
	Badiraguato	.					170
2	Bahía Magdalena	.		28	21	0	12
	Culiacán	1010.7	26	34	26	inap	53
	Choix	.					310
	Islas Marías	1012.1	27	29	25	0	4
	Islas Revillagigedo	.					
	La Paz	1010.8	28	34	27	0	12
	Mazcota	.		30	18	4	1200
	Mazatlán	1010.3	27	29	27	5	78
	Puerto Vallarta	.		34	20	0	2
	S. Blas, Nay.	.		35	25	23	7
	S. Ignacio	.		36	24	inap	150
	Tepic	.	21	28	20	3	918
	Topolobampo	.		34	28	0	3
	Acapulco	1009.6	26	33	25	1	3
3	Arteaga	.		32	16	inap	860
	Colima	.	22	32	21	inap	502
	Huetamo	.		34	23	3	356
	Iguala	.		35	21	6	735
3	La Unión	.					38
	Manzanillo	1010.3	25	34	24	0	4
	Cintalapa	.		31	22	12	555
	C. Las Casas	.	14	20	13	14	2128
	Comitán	.	15	23	10	9	1635
4	Matías Romero	.		30	24	2	
	Salina Cruz	1009.6	25	31	24	inap	56
	Tapachula	1008.1	22	31	21	2	180
	Tonalá	.		31	23	2	55
5	Tuxtla Gutiérrez	.	22	29	20	6	530
	C. Juárez	.		28	19	9	1137
	C. Lerdo	1008.9	21	32	20	0	1140
	Chihuahua	1008.1	18	29	13	23	1423
	Hidalgo del Parral	.		27	17	0	1652
5	Ojinaga	.		34	22	30	786
	Sierra Mojada	.					1256
	Temósachic	.		26	15	2	1858
	Villa Ahumada	.					1205
6	Durango	.	16	26	14	0	1898
	Nazas	.					1275
	Stgo. Papasquiaro	.		26	15	0	1740
	Sombrerete	.		27	13	0	2350
6	Tepehuanes	.		26	15	0	1787
	Aguascalientes	.	15	27	14	0	2020
	C. Obregón, Gto	.		23	13	0	1870
	Charcas	.		27	14	inap	2020
6	Guadalajara	1010.8	15	24	14	inap	1583
	Guanajuato	1010.1	14	25	14	0	2037
	León	.	15	29	14	0	1809
	Querétaro	.	16	26	13	0	1850
	San Luis Potosí	.	14	25	14	0	1877
7	Zacatecas	1010.8	10	19	10	inap	2612
	Cuernavaca	.	17	22	15	1	1538
	Chilpancingo	.	19	28	17	3	1250
	Huajuapan	.		22	16	5	1597
	Morelia	1011.2	14	22	13	16	1923
	Oaxaca	1012.7	15	27	14	2	1563
	Pachuca	.	10	18	8	1	2435
	Piaxtla	.		30	17	1	1120
7	Puebla	.	11	20	10	1	2150
	Tacubaya	1011.6	12	22	10	inap	2309
	Tehuacán	.					1676
	Tlaxcala	.	12	20	11	3	2240
	Toluca	.	11	18	11	0	2675
	Tula	.		25	10	inap	2036
	Zamora	.		30	12	0	1633
	Zitácuaro	.		22	11	1	2064
8	C. Victoria	.					
	Linares	.		38	21	0	648
	Matamoros	1012.7	25	35	25	0	9
	Monclova	.		32	22	0	587
	Monterrey	1010.3	23	32	21	0	540
8	Saltillo	.	15	25	14	0	1609
	Soto la Marina	.		35	21	0	25
	Tampico	1013.5	25	30	24	0	20
	Piedras Negras	.					
	A. Obregón, Tab.	1009.6	23	31	22	77	2
	C. del Carmen	.					
9	Coatzacoalcos	1010.6	24	29	23	37	14
	Córdoba	.	18	26	16	6	871
	Huauchinango	.		25	4	0	1576
	Jalapa	.					1399
	Orizaba	.	17	23	15	2	1248
	Rioverde	.	18	28	16	inap	992
	Teapa	.		30	21	19	80
	Tenosique	.					60
	Tulancingo	.					2181
	Tuxpan	.	9	22	9	5	10
	Veracruz	1012.5	23	30	23	28	16
	Villahermosa	.		33	23	46	10
10	Campeche	1012.5	25	31	25	inap	25
	Cozumel	1011.1	26	31	25	inap	8
	Champotón	.		30	26	0	2
	Chetumal	1010.1	25	33	24	11	4
	I. Mujeres	.					7
	Mérida	1012.3	24	31	22	0	22
	Progreso	1011.7	25	29	24	0	14
	Valladolid	.	26	31	24	inap	22

CARTA DEL TIEMPO

SERVICIO METEOROLOGICO MEXICANO

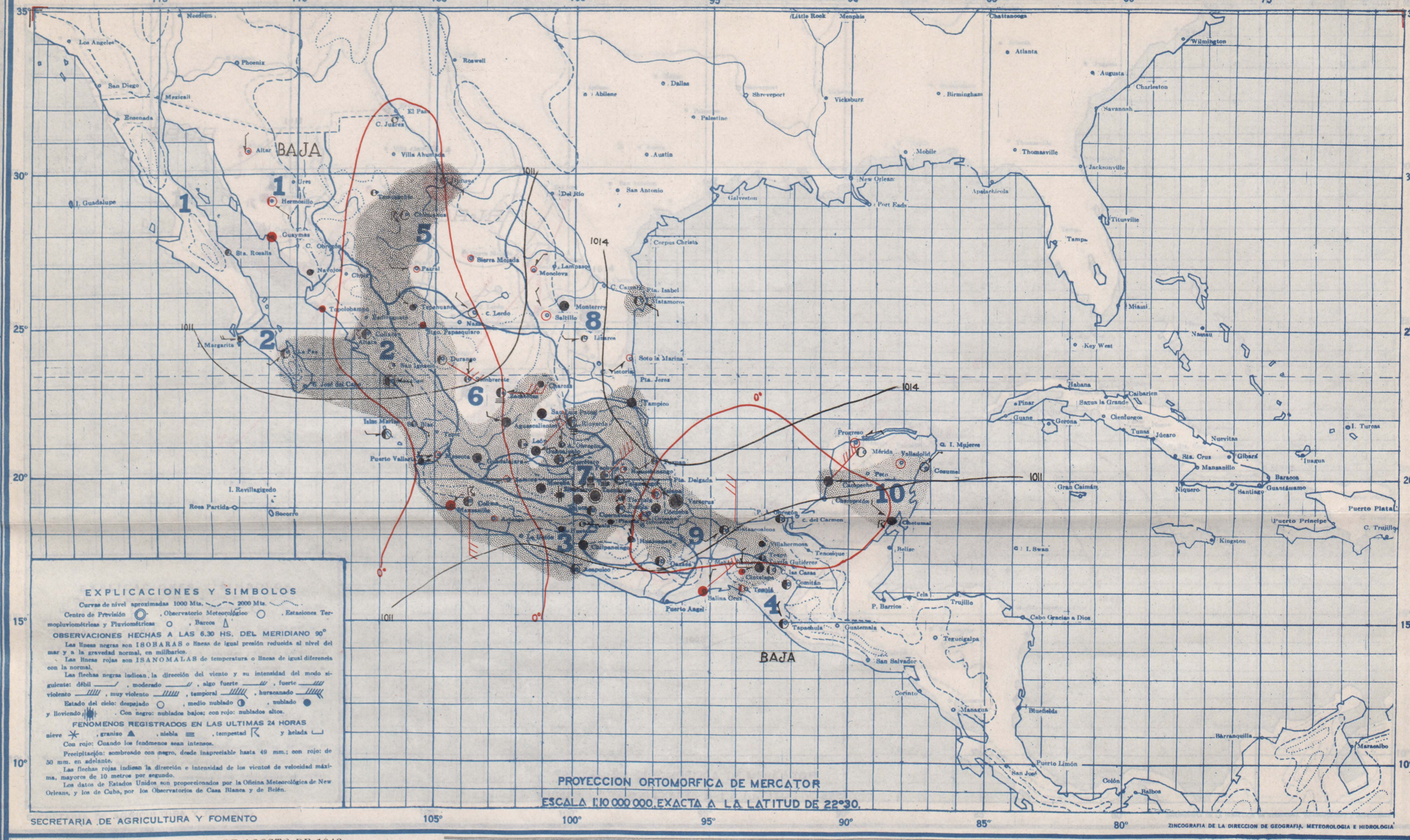

EXPLICACIONES Y SIMBOLOS

Curvas de nivel aproximadas 1000 Mts. ~~~ 2000 Mts. ~~~

Centro de Previsión ◎, Observatorio Meteorológico ○, Estaciones Termopluviométricas y Pluviométricas ○, Barcos △

OBSERVACIONES HECHAS A LAS 6.30 HS. DEL MERIDIANO 90°

Las líneas negras son ISOBARAS o líneas de igual presión reducida al nivel del mar y a la gravedad normal, en milibarios.

Las líneas rojas son ISANOMALAS de temperatura o líneas de igual diferencia con la normal.

Las flechas negras indican la dirección del viento y su intensidad del modo siguiente: débil ——/, moderado ——//, algo fuerte ——///, fuerte ——////, violento ——/////, muy violento ——//////, temporal ——////// , huracanado ——////// .

Estado del cielo: despejado ○, medio nublado ◑, nublado ●, y lloviendo ☔. Con negro: nublados bajos; con rojo: nublados altos.

FENOMENOS REGISTRADOS EN LAS ULTIMAS 24 HORAS

nieve ✳, granizo ▲, niebla ≡, tempestad ⚡ y helada ⌊

Con rojo: Cuando los fenómenos sean intensos.

Precipitación: sombreado con negro, desde inapreciable hasta 49 mm.; con rojo: de 50 mm. en adelante.

Las flechas rojas indican la dirección e intensidad de los vientos de velocidad máxima, mayores de 10 metros por segundo.

Los datos de Estados Unidos son proporcionados por la Oficina Meteorológica de New Orleans, y los de Cuba, por los Observatorios de Casa Blanca y de Belén.

PROYECCION ORTOMORFICA DE MERCATOR

ESCALA 1:10 000 000, EXACTA A LA LATITUD DE 22°30.

SECRETARIA DE AGRICULTURA Y FOMENTO

ZINCOGRAFIA DE LA DIRECCION DE GEOGRAFIA, METEOROLOGIA E HIDROLOGIA

MIERCOLES 26 DE AGOSTO DE 1942

Poca variación se observa en la situación barométrica persistiendo altas las presiones en la parte noreste del Golfo de México. Habrá lluvias aisladas en la mayor parte del País y tiempo anortado en las costas de Veracruz, así como en Yucatán.

PRONOSTICO DEL TIEMPO PARA MAÑANA

Regiones

1. Ascenso de temperatura. Cielo medio nublado. Lluvias aisladas. Vientos débiles o moderados occidentales
2. Ascenso de temperatura. Cielo medio nublado. Lluvias aisladas. Vientos débiles o moderados orientales
3. Ascenso de temperatura. Cielo medio nublado. Lluvias aisladas. Vientos débiles o moderados orientales
4. Ascenso de temperatura. Cielo medio nublado. Lluvias aisladas. Vientos algo fuertes o fuertes boreales.
5. No habrá cambio de temperatura. Cielo medio nublado. Lluvias aisladas.
6. No habrá cambio de temperatura. Cielo medio nublado. Lluvias aisladas.
7. Ascenso de temperatura. Cielo medio nublado. Lluvias aisladas.
8. No habrá cambio de temperatura. Cielo medio nublado. Lluvias aisladas. Vientos débiles o moderados orientales
9. No habrá cambio de temperatura. Cielo medio nublado. Lluvias aisladas. Vientos algo fuertes o fuertes boreales.
10. No habrá cambio de temperatura. Cielo medio nublado. Lluvias aisladas. Vientos algo fuertes o fuertes boreales.

Regiones	ESTACIONES	Presión al nivel del mar	Temperaturas: Ambiente	Temperaturas: Máxima de ayer	Temperaturas: Mínima en últimas 24 h.	Lluvia en 24 h.	Altura sobre el nivel del mar
		mb.	°	°	°	mm.	m.
1	Altar	.		41	20	inap	397
	C. Obregón, Son.	.					40
	Ensenada	.					13
	Guaymas	1010.8	29	35	29	0	4
	Hermosillo	1011.6	26	40	21	0	211
	Navojoa	.		41	20	0	38
	Sta. Rosalía	.		39	28	0	26
	Ures	.					432
	Badiraguato	.					170
	Bahía Magdalena	.		27	20	0	12
	Culiacán	1011.5	24	35	23	10	53
	Choix	.					310
	Islas Marías	1011.3	27	29	25	0	4
	Islas Revillagigedo	.					
2	La Paz	1010.7	28	35	27	6	12
	Mascota	.		30	18	inap	1200
	Mazatlán	1010.6	25	29	24	1	78
	Puerto Vallarta	.		37	20	6	2
	S. Blas, Nay.	.		33	25	10	7
	S. Ignacio	.		42	32	0	150
	Tepic	.					918
	Topolobampo	.		35	28	0	3
3	Acapulco	1010.3	26	32	25	10	3
	Arteaga	.		32	15	0	860
	Colima	.	20	32	20	51	502
	Huetamo	.					356
	Iguala	.					735
3	La Unión	.					38
	Manzanillo	1011.7	24	35	23	0	4
	Cintalapa	.		32	22	0	555
	C. Las Casas	.	14	23	13	inap	2128
	Comitán	.	15	26	11	0	1635
	Matías Romero	.					
4	Salina Cruz	1009.5	27	33	26	0	56
	Tapachula	1008.4	23	33	22	14	180
	Tonalá	.		33	23	2	55
	Tuxtla Gutiérrez	.	23	28	21	1	530
	C. Juárez	.		32	19	0	1137
	C. Lerdo	1010.5	21	33	20	0	1140
	Chihuahua	1010.6	16	30	16	38	1423
5	Hidalgo del Parral	.		29	16	0	1652
	Ojinaga	.					786
	Sierra Mojada	.					1256
	Temósachic	.		26	13	41	1858
	Villa Ahumada	.					1205
6	Durango	.	15	27	14	3	1898
	Nazas	.					1275
	Sigo. Papasquiaro	.		25	16	8	1740
	Sombrerete	.		28	13	0	2350
	Tepehuanes	.		28	14	3	1787
	Aguascalientes	.	15	27	14	inap	2020
	C. Obregón, Gto	.		23	14	inap	1870
	Charcas	.		27	13	inap	2020
6	Guadalajara	1012.7	16	25	15	inap	1583
	Guanajuato	1012.7	16	24	15	0	2037
	León	.	16	28	16	inap	1809
	Querétaro	.	16	25	15	1	1850
	San Luis Potosí	.	16	25	15	0	1877
	Zacatecas	1011.6	10	19	10	0	2612
7	Cuernavaca	.	19	34	18	3	1538
	Chilpancingo	.	20	28	18	5	1250
	Huajuapan	.		23	15	0	1597
	Morelia	1013.2	15	22	14	inap	1923
	Oaxaca	1012.7	15	26	14	2	1563
	Pachuca	.	12	17	10	0	2435
	Piaxtla	.		31	17	inap	1120
	Puebla	.	13	22	12	33	2150
	Tacubaya	1012.4	14	22	12	4	2309
	Tehuacán	.					1676
	Tlaxcala	.	13	21	13	1	2240
	Toluca	.	13	18	12	2	2675
	Tula	.		24	13	9	2036
	Zamora	.		30	14	0	1633
	Zitácuaro	.		21	14	1	2064
8	C. Victoria	.					
	Linares	.		38	21	0	648
	Matamoros	1014.8	26	35	25	2	9
	Monclova	.		34	22	0	587
	Monterrey	1013.1	23	32	22	0	540
8	Saltillo	.		18	28	14	0	1609
	Soto la Marina	.			36	22	0	25
	Tampico	1015.2	26	31	25	1	20
	Piedras Negras	.					
	A. Obregón, Tab.	1010.7	24	29	23	0	2
9	C. del Carmen	.					
	Coatzacoalcos	1011.7	24	28	23	79	14
	Córdoba	.	18	25	15	22	871
	Huauchinango	.		24	5	15	1576
	Jalapa	.	17	24	16	0	1399
	Orizaba	.	17	24	16	4	1248
	Rioverde	.	19	28	18	1	992
	Teapa	.		31	23	4	80
	Tenosique	.					60
	Tulancingo	.	12	23	11	2	2181
	Tuxpan	.					10
	Veracruz	1012.5	24	30	24	16	16
	Villahermosa	.		34	23	19	10
	Campeche	1013.2	25	29	24	14	25
	Cozumel	1011.2	27	30	24	8	8
	Champotón	.					2
10	Chetumal	1010.8	25	33	24	8	4
	I. Mujeres	.					7
	Mérida	1013.2	25	32	23	0	22
	Progreso	1012.3	26	29	25	0	14
	Valladolid	.	27	31	24	inap	22

CARTA DEL TIEMPO

SERVICIO METEOROLOGICO MEXICANO

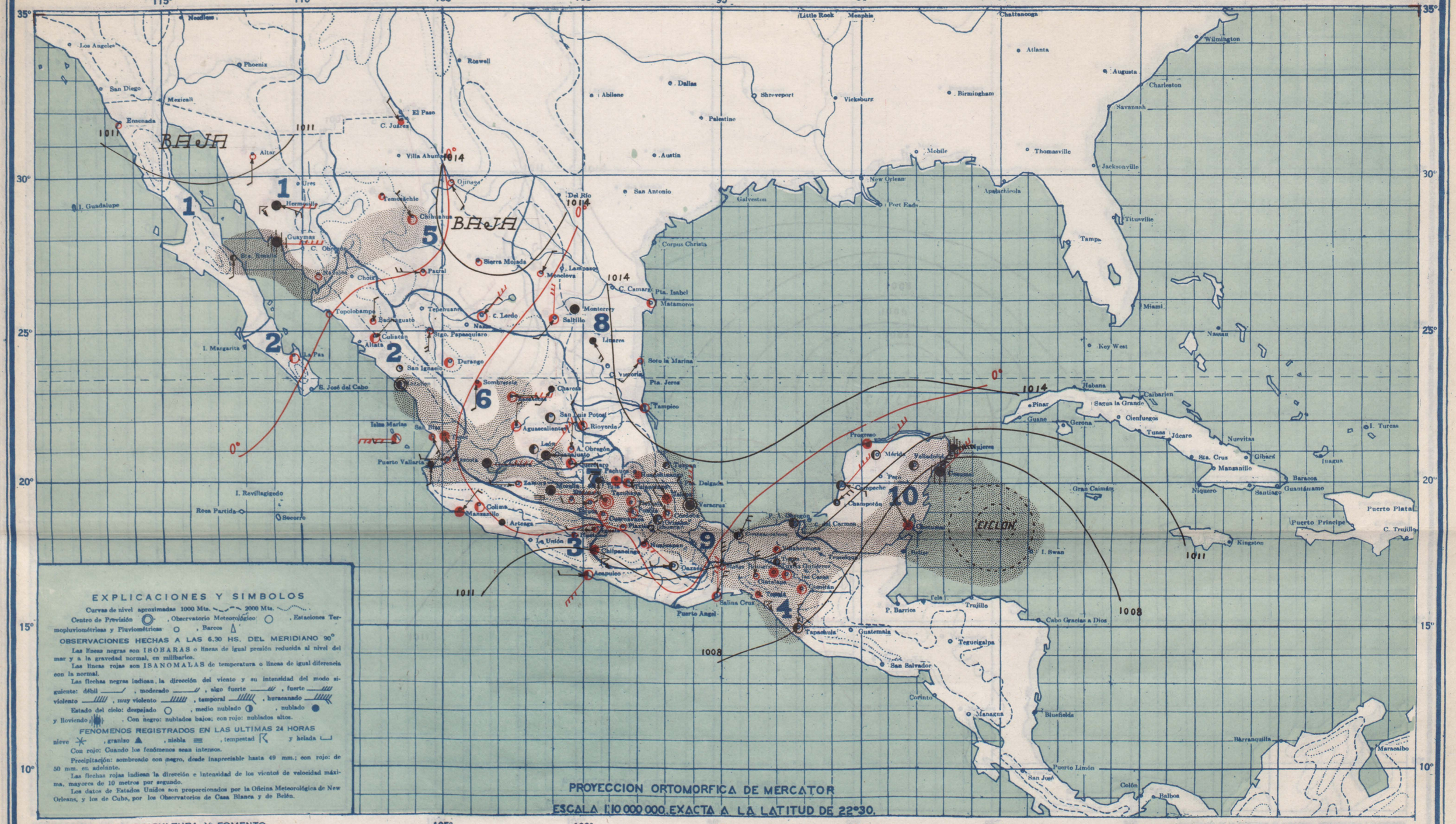

EXPLICACIONES Y SIMBOLOS

Curvas de nivel aproximadas 1000 Mts. ~~~ 2000 Mts. ~~~.

Centro de Previsión ◎, Observatorio Meteorológico ○, Estaciones Termopluviométricas y Pluviométricas ○, Barcos △

OBSERVACIONES HECHAS A LAS 6.30 HS. DEL MERIDIANO 90°

Las líneas negras son ISOBARAS o líneas de igual presión reducida al nivel del mar y a la gravedad normal, en milibarios.

Las líneas rojas son ISANOMALAS de temperatura o líneas de igual diferencia con la normal.

Las flechas negras indican la dirección del viento y su intensidad del modo siguiente: débil ——/, moderado ——//, algo fuerte ——///, fuerte ——////, violento ——/////, muy violento ——/////, temporal ——/////, huracanado ——/////.

Estado del cielo: despejado ○, medio nublado ◑, nublado ●, y lloviendo ⫶. Con negro: nublados bajos; con rojo: nublados altos.

FENOMENOS REGISTRADOS EN LAS ULTIMAS 24 HORAS

nieve ✳, granizo ▲, niebla ≡, tempestad ⚡ y helada ⌊

Con rojo: Cuando los fenómenos sean intensos.

Precipitación: sombreado con negro, desde inapreciable hasta 49 mm.; con rojo: de 50 mm. en adelante.

Las flechas rojas indican la dirección e intensidad de los vientos de velocidad máxima, mayores de 10 metros por segundo.

Los datos de Estados Unidos son proporcionados por la Oficina Meteorológica de New Orleans, y los de Cuba, por los Observatorios de Casa Blanca y de Belén.

PROYECCION ORTOMORFICA DE MERCATOR

ESCALA 1:10 000 000, EXACTA A LA LATITUD DE 22°30.

SECRETARIA DE AGRICULTURA Y FOMENTO

ZINCOGRAFIA DE LA DIRECCION DE GEOGRAFIA, METEOROLOGIA E HIDROLOGIA

JUEVES 27 DE AGOSTO DE 1942

Una perturbación ciclónica intensa principia a afectar la Península de Yucatán. La que cruzará esta noche. En las porciones media y norte del País escasearán las lluvias.

PRONOSTICO DEL TIEMPO PARA MAÑANA

Región 1
- Ascenso de temperatura.
- Cielo medio nublado.
- Escasearán las lluvias.
- Vientos débiles o moderados occidentales

Región 2
- Ascenso de temperatura
- Cielo medio nublado
- Escasearán las lluvias.
- Vientos débiles o moderados occidentales

Región 3
- Ascenso de temperatura.
- Cielo medio nublado.
- Escasearán las lluvias.
- Vientos débiles o moderados occidentales

Región 4
- No habrá cambio de temperatura.
- Cielo nublado.
- Lluvias aisladas.
- Vientos algo fuertes o fuertes boreales.

Región 5
- Descenso de temperatura.
- Cielo medio nublado.
- Escasearán las lluvias.

Región 6
- No habrá cambio de temperatura.
- Cielo medio nublado.
- Escasearán las lluvias.

Región 7
- Descenso de temperatura.
- Cielo medio nublado.
- Escasearán las lluvias.

Región 8
- Descenso de temperatura.
- Cielo medio nublado
- Escasearán las lluvias.
- Vientos débiles o moderados orientales

Región 9
- No habrá cambio de temperatura.
- Cielo medio nublado.
- Lluvias aisladas
- Vientos violentos australes.

Región 10
- Descenso de temperatura.
- Temporal.
- Ciclón.

Regiones	ESTACIONES	Presión al nivel del mar	Temperaturas: Ambiente	Temperaturas: Máxima de ayer	Temperaturas: Mínima en últimas 24 h.	Lluvia en 24 h.	Altura sobre el nivel del mar
		mb.	°	°	°	mm.	m.
	Altar	.		40	20		397
	C. Obregón; Son.	.					40
	Ensenada	.		24	12	0	13
1	Guaymas	1012 7	26	36	24	2	4
	Hermosillo	1013 2	25	39	20	0	211
	Navojoa	.		42	20	2	38
	Sta. Rosalía	.		38	29	0	26
	Ures	.					432
	Badiraguato	.					170
	Bahía Magdalena	.					12
	Culiacán	1013.3	25	35	25	0	53
	Choix	.					310
	Islas Marías	1008.1	27	29	26	0	4
	La Paz	1012.8	27	36	26	0	12
2	Mascota	.		30	19	0	1200
	Mazatlán	1012.3	27	30	26	Inap	78
	Puerto Vallarta	.		36	21	3	2
	S. Blas, Nay	.		32	23	0	7
	S. Ignacio	.		41	23	0	150
	Tepic	.		30	20	11	918
	Topolobampo	.		36	16	0	3
	Acapulco	1010 1	28	34	28	0	3
	Arteaga	.		33	15	0	860
3	Colima	.	22		22	0	502
	Huetamo	.		34	25	0	356
	Iguala	.		36	22	0	735
3	La Unión	.					38
	Manzanillo	1012.5	26	30	24	0	4
	Cintalapa	.		33	23	1	555
	C. Las Casas	.	13	22	12	Inap	2128
	Comitán	.	15	26	11	2	1635
4	Salina Cruz	1009 5	27	34	26	0	56
	Tapachula	1008.0	22	31	21	Inap	180
	Tonalá	.		34	23	16	55
	Tuxtla Gutiérrez	.	21	30	20	0	530
	C. Juárez	.		33	22	0	1137
	C. Lerdo	1011.2	22	33	21	0	1140
	Chihuahua	1011 2	17	31	17	9	1423
5	Hidalgo del Parral	.		27	20	0	1652
	Ojinaga	.		35	21	0	786
	Sierra Mojada	.		36	18	0	1256
	Temósachic	.		28	13	8	1858
	Villa Ahumada	.					1205
	Durango	.	16	26	15	0	1898
	Nazas	.					1275
6	Stgo. Papasquiaro	.		25	16	0	1740
	Sombrerete	.					2350
	Tepehuanes	.		28	14	0	1787
8	Aguascalientes	.	15	29	14	0	2020
	C. Obregón, Gto.	.		23	13	0	1870
	Charcas	.		28	14	0	2020
6	Guadalajara	1014 0	15	26	15	11	1583
	Guanajuato	1013.1	15	27	14	Inap	2037
	León	.	15	30	13	0	1806
	Querétaro	.	15	28	14	0	1850
	San Luis Potosí	.	14	26	13	0	1877
	Zacatecas	1012.5	11	20	11	Inap	2612
	Cuernavaca	.	17	24	16	8	1538
	Chilpancingo	.	19	30	18	8	1250
	Huajuapan	.		25	15	0	1597
	Morelia	1013.9	14	34	13	54	1923
	Oaxaca	1012 7	15	29	14	0	1563
	Pachuca	.	11	18	9	0	2435
7	Piazzila	.		32	15	0	1120
	Puebla	.	11	23	9	Inap	2150
	Tacubaya	1013 6	11	23	10	1	2309
	Tehuacán	.		25	14	Inap	1676
	Tlaxcala	.	11	23	10	Inap	2240
	Toluca	.	9	19	9	2	2675
	Tula	.		24	10	Inap	2036
	Zamora	.		29	14	0	1633
	Zitácuaro	.		23	11	23	2064
8	Linares	.		37	21	0	648
	Matamoros	1015 1	26	36	25	0	9
	Monclova	.		34	22	0	587
	Monterrey	1013.1	23	32	21	0	540
8	Saltillo	.	18	30	15	Inap	1609
	Soto la Marina	.		35	21	0	25
	Tampico	1015 1	26	31	25	0	20
	A. Obregón Tab	1010.1	25	32	24	Inap	2
	Coatzacoalcos	1012.0	26	28	24	2	14
	Córdoba	.					871
	Huauchinango	.		24	5	2	1576
	Jalapa	.	16	24	15	0	1399
	Orizaba	.	15	26	14	4	1248
9	Rioverde	.	19	30	18	0	992
	Teapa	.		30	22	11	80
	Tenosique	.					60
	Tulancingo	.	8	24	8	0	2181
	Tuxpan	.		32	23	Inap	10
	Veracruz	1012 7	24	29	24	Inap	16
	Villahermosa	.		32	23	5	10
	Campeche	1011.7	25	31	25	0	25
	Cozumel	1007.2	26	30	23	11	8
	Champotón	.		31	25	0	2
10	Chetumal	1017 7	24	30	22	4	4
	I. Mujeres	.					7
	Mérida	1011 3	25	31	23	0	22
	Progreso	1010.7	26	30	24	0	14
	Valladolid	.	26		23	Inap	22

CARTA DEL TIEMPO

SERVICIO METEOROLOGICO MEXICANO

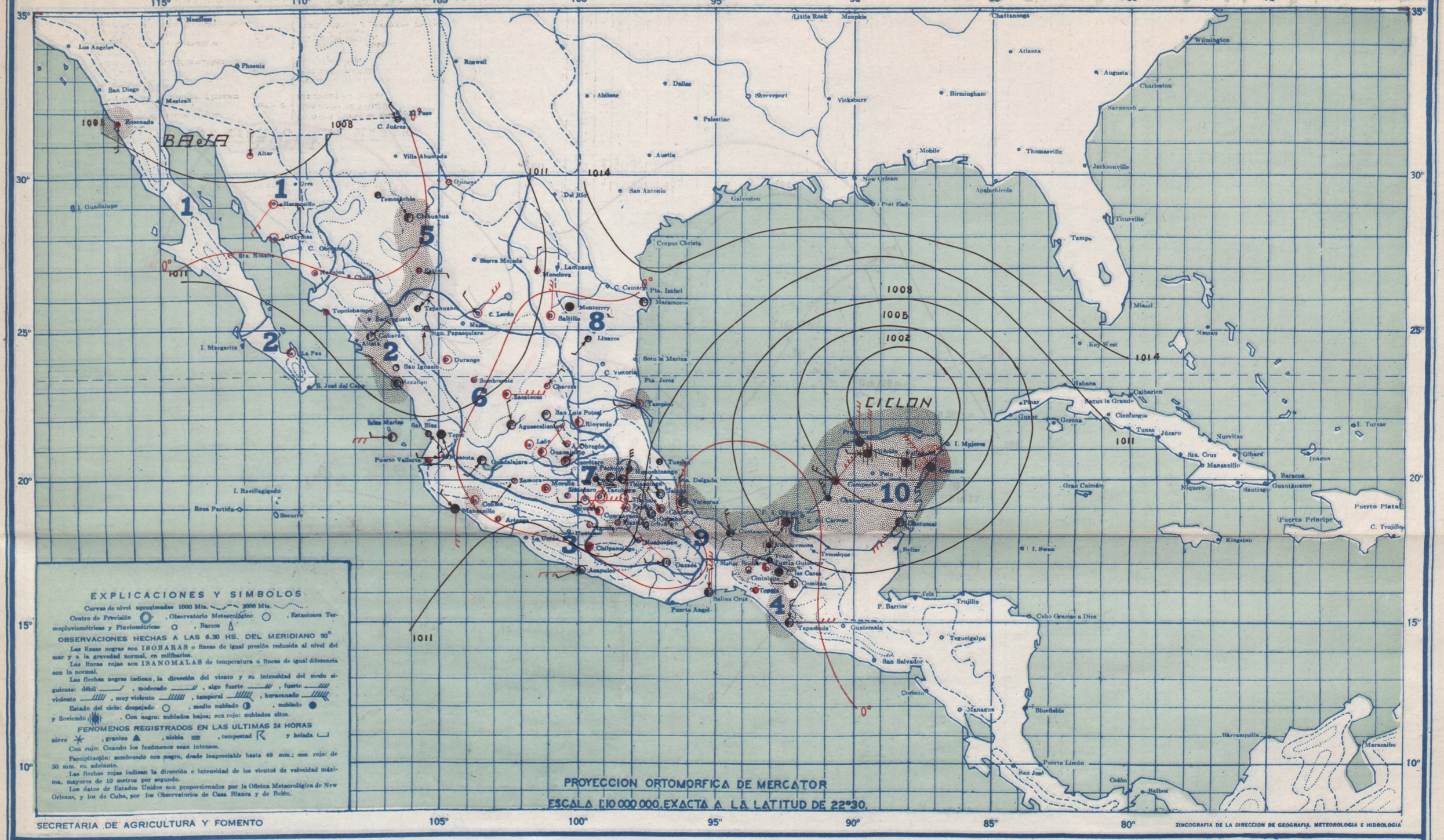

EXPLICACIONES Y SIMBOLOS

Curvas de nivel aproximadas 1000 Mts. ~~~ 2000 Mts. ~~~

Centro de Previsión ◎, Observatorio Meteorológico ○, Estaciones Termopluviométricas y Pluviométricas ○, Barcos △

OBSERVACIONES HECHAS A LAS 6.30 HS. DEL MERIDIANO 90°

Las líneas negras son ISOBARAS o líneas de igual presión reducida al nivel del mar y a la gravedad normal, en milibarios.

Las líneas rojas son ISANOMALAS de temperatura o líneas de igual diferencia con la normal.

Las flechas negras indican la dirección del viento y su intensidad del modo siguiente: débil ——/, moderado ——//, algo fuerte ——///, fuerte ——///, violento ——////, muy violento ——////, temporal ——////, huracanado ——////

Estado del cielo: despejado ○, medio nublado ◑, nublado ●, y lloviendo •. Con negro: nublados bajos; con rojo: nublados altos.

FENOMENOS REGISTRADOS EN LAS ULTIMAS 24 HORAS

nieve ✳, granizo ▲, niebla ≡, tempestad ↯ y helada ⌐

Con rojo: Cuando los fenómenos sean intensos.

Precipitación: sombreado con negro, desde inapreciable hasta 49 mm.; con rojo: de 50 mm. en adelante.

Las flechas rojas indican la dirección e intensidad de los vientos de velocidad máxima, mayores de 10 metros por segundo.

Los datos de Estados Unidos son proporcionados por la Oficina Meteorológica de New Orleans, y los de Cuba, por los Observatorios de Casa Blanca y de Belén.

PROYECCION ORTOMORFICA DE MERCATOR

ESCALA 1:10 000 000 EXACTA A LA LATITUD DE 22°30.

SECRETARIA DE AGRICULTURA Y FOMENTO

ZINCOGRAFIA DE LA DIRECCION DE GEOGRAFIA, METEOROLOGIA E HIDROLOGIA

VIERNES 28 DE AGOSTO DE 1942

La perturbación ciclónica del Caribe cruzó el extremo noreste de Yucatán dirigiéndose hacia el noroeste. Las lluvias principiarán a aumentar en la parte sur del país.

PRONOSTICO DEL TIEMPO PARA MAÑANA

Región 1
- No habrá cambio de temperatura.
- Cielo medio nublado.
- Escasearán las lluvias.
- Vientos débiles o moderados occidentales

Región 2
- No habrá cambio de temperatura.
- Cielo medio nublado.
- Lluvias aisladas.
- Vientos débiles o moderados occidentales

Región 3
- No habrá cambio de temperatura.
- Cielo medio nublado.
- Lluvias aisladas.
- Vientos débiles o moderados occidentales

Región 4
- No habrá cambio de temperatura.
- Cielo nublado.
- Lluvias generales.
- Vientos débiles o moderados boreales

Región 5
- No habrá cambio de temperatura.
- Cielo medio nublado.
- Escasearán las lluvias.

Región 6
- No habrá cambio de temperatura.
- Cielo medio nublado.
- Escasearán las lluvias.

Región 7
- Ascenso de temperatura.
- Cielo medio nublado.
- Lluvias aisladas.

Región 8
- Descenso de temperatura.
- Cielo medio nublado.
- No habrá lluvias.
- Vientos débiles o moderados boreales.

Región 9
- No habrá cambio de temperatura.
- Cielo medio nublado.
- Escasearán las lluvias
- Vientos débiles o moderados boreales.

Región 10
- Ascenso de temperatura
- Cielo medio nublado.
- Lluvias aisladas
- Vientos débiles o moderados occidentales

Regiones	ESTACIONES	Presión al nivel del mar	Temperaturas: Ambiente	Temperaturas: Máxima de ayer	Temperaturas: Mínima en últimas 24 h.	Lluvia en 24 h.	Altura sobre el nivel del mar
		mb.	o	o	o	mm.	m.
1	Altar	.		42	20	0	397
	C. Obregón; Son.	.					40
	Ensenada	.		23	14	4	13
	Guaymas	1010 2	28		28	0	4
	Hermosillo	1011 2	26	41	21	0	211
	Navojoa	.		41	20	0	38
	Sta. Rosalía	.		38	22	0	26
	Ures	.					432
2	Badiraguato	.					170
	Bahía Magdalena	.					12
	Culiacán	1010 6	25	36	25	2	53
	Choix	.					310
	Islas Marías	1011 9	28		25	0	4
	La Paz	1012.0	28	35	27	0	12
	Mascota	.		30	19	0	1200
	Mazatlán	1009 6	28	30	26	0	78
	Puerto Vallarta	.		38	21	0	2
	S. Blas, Nay	.		34	25	0	7
3	S. Ignacio	.		42	23	18	150
	Tepic	.	22	31	20	0	918
	Topolobampo	.		36	30	0	3
	Acapulco	1008 7	28	33	27	0	3
	Arteaga	.		34	16	0	860
	Colima	.	24	34	23	Inap	502
	Huetamo	.					356
4	Iguala	.		35	21	0	735
	La Unión	.					38
	Manzanillo	1011 3	25	34	24	0	4
	Cintalapa	.		33	23	1	555
	C. Las Casas	.	11	21	10	Inap	2128
	Comitán	.	13		9	0	1635
	Salina Cruz	1009 5	27	34	25	0	56
	Tapachula	1008.4	23	33	22	8	180
	Tonalá	.		35	24	0	55
5	Tuxtla Gutiérrez	.	19	29	19	0	530
	C. Juárez	.		32	21	1	1137
	C. Lerdo	1009 6	20	34	19	0	1140
	Chihuahua	1008 3	19	30	18	7	1423
	Hidalgo del Parral	.		30	17	0	1652
6	Ojinaga	.		36	23	0	785
	Sierra Mojada	.					1256
	Temósachic	.		27	13	0	1858
	Villa Ahumada	.					1205
	Durango	.	15	27	14	0	1898
	Nazas	.					1275
	Stgo. Papasquiaro	.		26	16	0	1740
	Sombrerete	.		30	13	0	2350
	Tepehuanes	.		25	12	0	1787
7	Aguascalientes	.	13	29	12	0	2020
	C. Obregón, Gto.	.		23	8	0	1870
	Charcas	.		30	23	0	2020
	Guadalajara	1012 3	15	26	15	0	1583
	Guanajuato	1011.6	16	27	14	0	2037
	León	.	14	29	13	0	1809
	Querétaro	.	13	28	12	0	1850
	San Luis Potosí	.	13	28	12	0	1877
8	Zacatecas	1011 6	14	21	13	0	2612
	Cuernavaca	.	18	24	16	0	1538
	Chilpancingo	.	19	31	17	0	1250
	Huajuapan	.		24	14	0	1597
	Morelia	1012 3	14	23	13	0	1923
	Oaxaca	1012 7	14	28	13	0	1563
	Pachuca	.	10	18	9	0	2435
	Piazzila	.		32	15	Inap	1120
9	Puebla	.	12	22	10	0	2150
	Tacubaya	1012 4	12	23	10	0	2309
	Tehuacán	.		25	11	Inap	1676
	Tlaxcala	.	10	21	10	0	2240
	Toluca	.	9	19	8	0	2675
	Tula	.		24	10	Inap	2036
	Zamora	.		31	14	0	1633
10	Zitácuaro	.		23	11	0	2064
	Linares	.		38	21	0	648
	Matamoros	1013 1	26	35	25	0	9
	Monclova	.		34	22	0	587
	Monterrey	1012 5	23		22	0	540
	Saltillo	.	14	30	13	4	1609
	Soto la Marina	.					25
	Tampico	1013 2	25	32	23	19	20
	A. Obregón Tab	1007 0	25	30	24	5	2
	Coatzacoalcos	1009 6	25	28	24	37	14
	Córdoba	.	18	26	14	13	871
	Huauchinango	.		22	5	2	1576
	Jalapa	.	17	25	16	0	1399
	Orizaba	.	17		14	8	1248
	Rioverde	.	18	30	17	0	992
	Teapa	.		30	21	7	80
	Tenosipue	.					60
	Tulancingo	.	10	22	9	Inap	2181
	Tuxpan	.		33	24	0	10
	Veracruz	1010.2	27	29	26	Inap	16
	Villahermosa	.		30	23	19	10
	Campeche	1007.7	26	30	24	4	25
	Cozumel	.					8
	Champotón	.		29	27	0	2
	Chetumal	1006 8	23	30	22	9	4
	I. Mujeres	.					7
	Mérida	1004 9	24	30	20	20	22
	Progreso	1003.9	18	29		5	14
	Valladolid	.		26	29	23	16	22

CARTA DEL TIEMPO

SERVICIO METEOROLOGICO MEXICANO

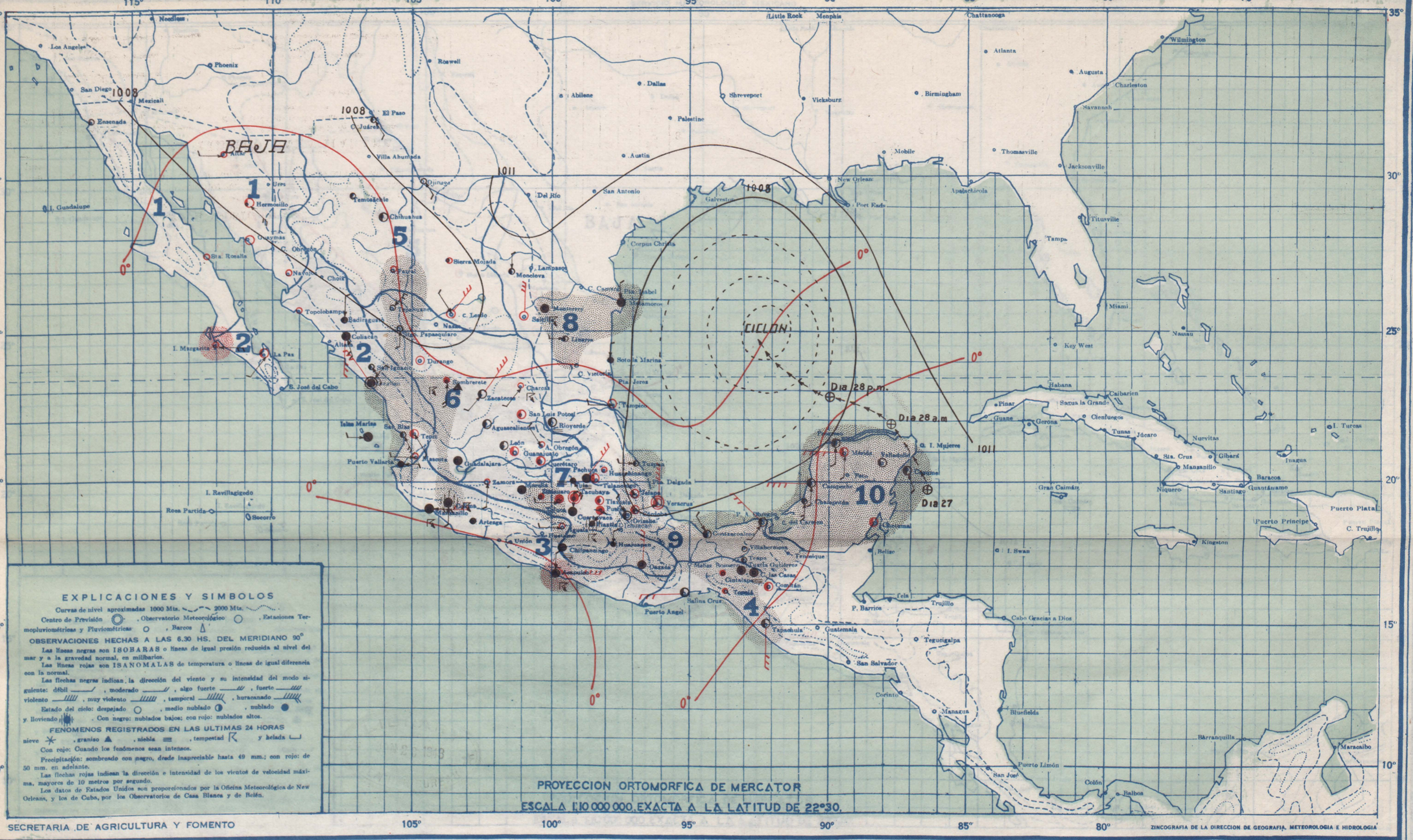

EXPLICACIONES Y SIMBOLOS

Curvas de nivel aproximadas 1000 Mts. ~~~ 2000 Mts. ~~~

Centro de Previsión ◎, Observatorio Meteorológico ○, Estaciones Termopluviométricas y Pluviométricas ○, Barcos △

OBSERVACIONES HECHAS A LAS 6.30 HS. DEL MERIDIANO 90°

Las líneas negras son ISOBARAS o líneas de igual presión reducida al nivel del mar y a la gravedad normal, en milibarios.

Las líneas rojas son ISANOMALAS de temperatura o líneas de igual diferencia con la normal.

Las flechas negras indican la dirección del viento y su intensidad del modo siguiente: débil ——/, moderado ——//, algo fuerte ——///, fuerte ——////, violento ——////, muy violento ——////, temporal ——////, huracanado ——////

Estado del cielo: despejado ○, medio nublado ◑, nublado ●, y lloviendo ●, Con negro: nublados bajos; con rojo: nublados altos.

FENOMENOS REGISTRADOS EN LAS ULTIMAS 24 HORAS

nieve ✳, granizo ▲, niebla ≡, tempestad ↯ y helada ⌊

Con rojo: Cuando los fenómenos sean intensos.

Precipitación: sombreado con negro, desde inapreciable hasta 49 mm.; con rojo: de 50 mm. en adelante.

Las flechas rojas indican la dirección e intensidad de los vientos de velocidad máxima, mayores de 10 metros por segundo.

Los datos de Estados Unidos son proporcionados por la Oficina Meteorológica de New Orleans, y los de Cuba, por los Observatorios de Casa Blanca y de Belén.

PROYECCION ORTOMORFICA DE MERCATOR

ESCALA 1:10 000 000, EXACTA A LA LATITUD DE 22°30.

SECRETARIA DE AGRICULTURA Y FOMENTO

ZINCOGRAFIA DE LA DIRECCION DE GEOGRAFIA, METEOROLOGIA E HIDROLOGIA

SABADO 29 DE AGOSTO DE 1942

La perturbación ciclónica del Golfo de México se encuentran a unos 500 kmts. al ESE. de Matamoros, Tmps., dirigiéndose aparentemente hacia Texas. Aumentarán los nublados y las lluvias en casi todo el país.

PRONOSTICO DEL TIEMPO PARA MAÑANA

Región 1
- No habrá cambio de temperatura.
- Cielo medio nublado.
- Escasearán las lluvias.
- Vientos débiles o moderados australes.

Región 2
- Descenso de temperatura.
- Cielo nublado.
- Lluvias generales.
- Vientos débiles o moderados australes.

Región 3
- Descenso de temperatura.
- Cielo nublado.
- Lluvias generales.
- Vientos débiles o moderados orientales

Región 4
- Descenso de temperatura.
- Cielo nublado.
- Lluvias generales.
- Vientos débiles o moderados orientales

Región 5
- No habrá cambio de temperatura.
- Cielo medio nublado.
- Lluvias aisladas.

Región 6
- No habrá cambio de temperatura.
- Cielo medio nublado.
- Lluvias aisladas.

Región 7
- Descenso de temperatura.
- Cielo nublado.
- Lluvias generales.

Región 8
- Descenso de temperatura.
- Cielo nublado.
- Lluvias aisladas.
- Vientos algo fuertes o fuertes boreales.

Región 9
- No habrá cambio de temperatura.
- Cielo medio nublado.
- Lluvias aisladas
- Vientos débiles o moderados orientales

Región 10
- Ascenso de temperatura.
- Cielo medio nublado.
- Lluvias aisladas.
- Vientos débiles o moderados australes.

Regiones	ESTACIONES	Presión al nivel del mar	Temperaturas: Ambiente	Temperaturas: Máxima de ayer	Temperaturas: Mínima en últimas 24 h.	Lluvia en 24 h.	Altura sobre el nivel del mar
		mb.	o	o	o	mm.	m.
1	Altar	.		41	19	0	397
	C. Obregón; Son.	.					40
	Ensenada	.		22	14	0	13
	Guaymas	1007 9	29	37	29	0	4
	Hermosillo	1008 5	26	42	21	0	211
	Navojoa	.		42	24	0	38
	Sta. Rosalía	.		37	26	0	26
	Ures	.					432
2	Badiraguato	.					170
	Bahía Magdalena	.		30	15	56	12
	Culiacán	1008 7	27	36	26	0	53
	Choix	.					310
	Islas Marías	1009.7	28	31	26	0	4
	La Paz	1008.7	27	35	26	0	12
	Mascota	.		31	18	0	1200
	Mazatlán	1008.3	27	30	25	10	78
	Puerto Vallarta	.		39	21	16	2
	S. Blas, Nay	.		35	26	21	7
	S. Ignacio	.		36	26	0	150
	Tepic	.	20	30	20	0	918
	Topolobampo	.					3
3	Acapulco	1008 3	24	33	23	60	3
	Arteaga	.					860
	Colima	.	21	33	21	Inap	502
	Huetamo	.					356
3	Iguala	.			36	21	2	735
	La Unión	.						38
	Manzanillo	1010 2	25	34	24	0	4
	Cintalapa	.		28	20	4	555
	C. Las Casas	.	12	21	11	1	2128
	Comitán	.	15	26	11	0	1635
4	Salina Cruz	1009 3	27	33	25	0	56
	Tapachula	1008.4	23	32	21	1	180
	Tonalá	.		32	23	Inap	55
	Tuxtla Gutiérrez	.	20	30	18	0	530
5	C. Juárez	.		33	20	0	1137
	C. Lerdo	1007 3	20	34	19	0	1140
	Chihuahua	1006 7	19	30	19	0	1423
	Hidalgo del Parral	.		30	16	14	1652
	Ojinaga	.		39	24	0	786
	Sierra Mojada	.					1256
	Temósachic	.		28	13	0	1858
6	Villa Ahumada	.					1205
	Durango	.	15	28	13	0	1898
	Nazas	.					1275
	Stgo. Papasquiaro	.		25	16	10	1740
	Sombrerete	.		26	12	5	2350
	Tepehuanes	.		28	13	5	1787
	Aguascalientes	.	17	29	16	0	2020
	C. Obregón, Gto.	.		25	9	0	1870
6	Charcas	.			29	15	0	2020
	Guadalajara	1009 2	17	27	16	0	1583
	Guanajuato	1009 2	15	28	14	0	2037
	León	.	17	29	15	0	1809
	Querétaro	.	14	28	13	0	1850
	San Luis Potosí	.	14	27	13	0	1877
7	Zacatecas	1008 5	14	21	14	0	2612
	Cuernavaca	.	19	24	16	0	1538
	Chilpancingo	.	19	31	18	0	1250
	Huajuapan	.		27	14	13	1597
	Morelia	1009 7	17	25	16	0	1923
	Oaxaca	1011 7	17	31	16	4	1563
	Pachuca	.	11	20	10	0	2435
7	Piaxtla	.		32	17	10	1120
	Puebla	.	12	24	11	0	2150
	Tacubaya	1009 6	11	23	10	0	2309
	Tehuacán	.					1676
	Tlaxcala	.	11	23	11	0	2240
	Toluca	.	11	18	8	5	2675
	Tula	.		26	12	Inap	2036
8	Zamora	.		32	13	0	1633
	Zitácuaro	.		23	14	2	2064
	Linares	.		36	21	21	648
	Matamoros	1008 4	24	35	24	Inap	9
	Monclova	.		39	22	0	587
8	Monterrey	1010 3	23	33	21	17	540
	Saltillo	.	16	29	16	0	1609
	Soto la Marina	.		35	21	0	25
	Tampico	1008 5	26	31	25	0	20
	A. Obregón Tab	1002 8	24	28	23	2	2
	Coatzacoalcos	1008 7	24	30	23	10	14
	Córdoba	.	17	28	17	1	871
	Huauchinango	.		31	5	0	1576
9	Jalapa	1017 1	18	25	16	Inap	1399
	Orizaba	.	16	25	15	8	1248
	Rioverde	.	20	31	19	0	992
	Teapa	.		30	21	Inap	80
	Tenosique	.					60
	Tulancingo	.	12	24	11	0	2181
	Tuxpan	.		34	23	Inap	10
	Veracruz	1007.7	25	32	25	0	16
	Villahermosa	.		32	23	Inap	10
10	Campeche	1009 2	25	29	24	Inap	25
	Cozumel	1010 7	26	30	23	59	8
	Champotón	.		31	26	0	2
	Chetumal	1009 9	24		22	28	4
	I. Mujeres	.					7
	Mérida	1009 2	24	28	22	27	22
	Progreso	1008.0	24	27	23	39	14
	Valladolid	1010 3	26	30	23	11	22

69717

CARTA DEL TIEMPO

SERVICIO METEOROLOGICO MEXICANO

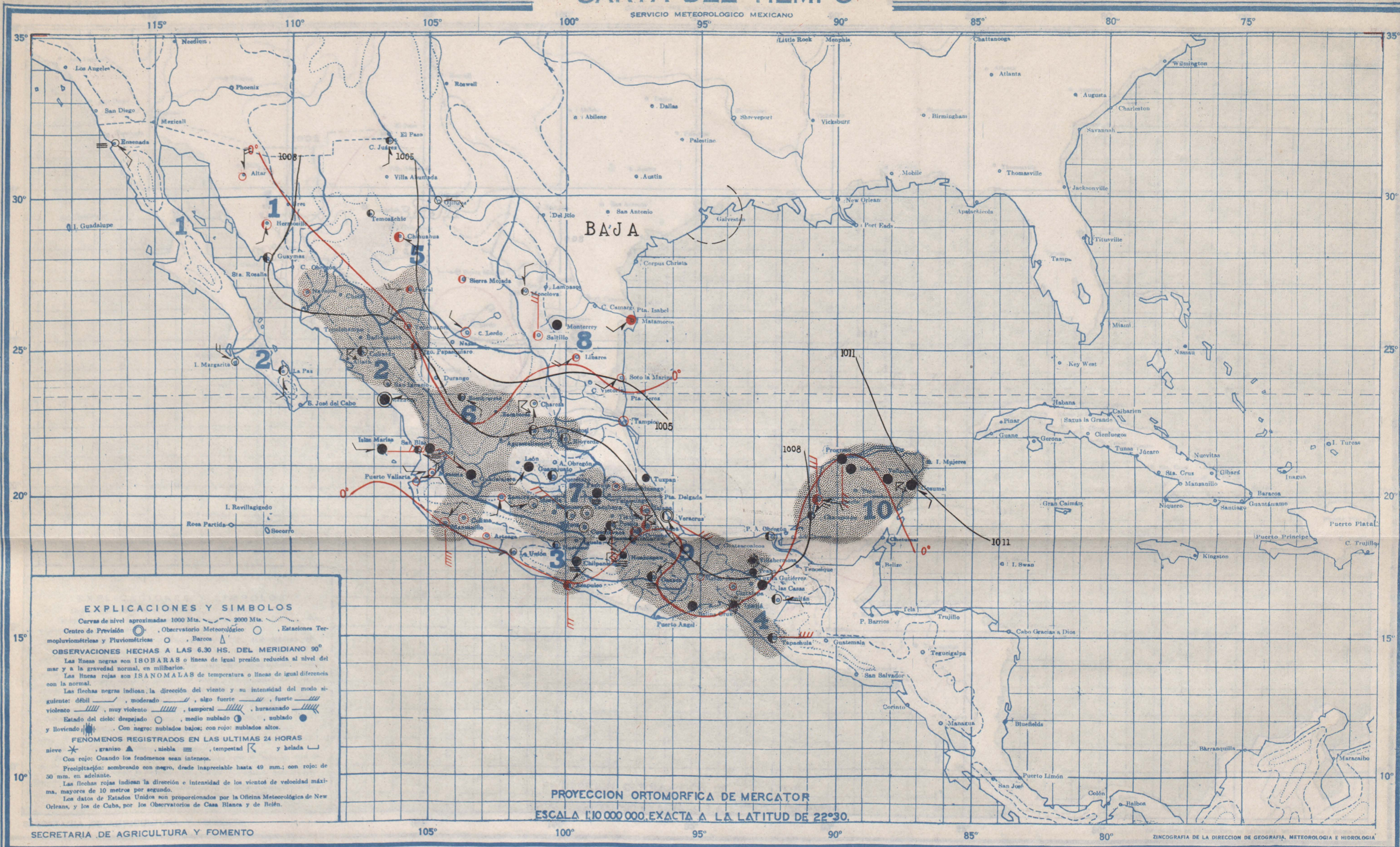

EXPLICACIONES Y SIMBOLOS

Curvas de nivel aproximadas 1000 Mts. 2000 Mts.

Centro de Previsión, Observatorio Meteorológico, Estaciones Termopluviométricas y Pluviométricas, Barcos

OBSERVACIONES HECHAS A LAS 6.30 HS. DEL MERIDIANO 90°

Las líneas negras son ISOBARAS o líneas de igual presión reducida al nivel del mar y a la gravedad normal, en milibarios.

Las líneas rojas son ISANOMALAS de temperatura o líneas de igual diferencia con la normal.

Las flechas negras indican la dirección del viento y su intensidad del modo siguiente: débil, moderado, algo fuerte, fuerte, violento, muy violento, temporal, huracanado.

Estado del cielo: despejado, medio nublado, nublado y lloviendo. Con negro: nublados bajos; con rojo: nublados altos.

FENOMENOS REGISTRADOS EN LAS ULTIMAS 24 HORAS

nieve, granizo, niebla, tempestad y helada

Con rojo: Cuando los fenómenos sean intensos.

Precipitación: sombreado con negro, desde inapreciable hasta 49 mm.; con rojo: de 50 mm. en adelante.

Las flechas rojas indican la dirección e intensidad de los vientos de velocidad máxima, mayores de 10 metros por segundo.

Los datos de Estados Unidos son proporcionados por la Oficina Meteorológica de New Orleans, y los de Cuba, por los Observatorios de Casa Blanca y de Belén.

SECRETARIA DE AGRICULTURA Y FOMENTO

ZINCOGRAFIA DE LA DIRECCION DE GEOGRAFIA, METEOROLOGIA E HIDROLOGIA

DOMINGO 30 DE AGOSTO DE 1942

Los nublados y las lluvias aumentarán marcadamente en las regiones sur y media del País. Las presiones se encuentran bajas en la Mesa del norte y en los Estados del noreste.

PRONOSTICO DEL TIEMPO PARA MAÑANA

Regiones

1. Descenso de temperatura. Cielo medio nublado. Lluvias aisladas. Vientos débiles o moderados australes.
2. Descenso de temperatura. Cielo nublado. Lluvias generales. Vientos débiles o moderados australes.
3. No habrá cambio de temperatura. Cielo nublado. Lluvias generales. Vientos débiles o moderados orientales
4. Descenso de temperatura. Cielo nublado. Lluvias generales. Vientos algo fuertes o fuertes orientales
5. Descenso de temperatura. Cielo medio nublado. Lluvias aisladas.
6. Descenso de temperatura. Cielo medio nublado. Lluvias generales.
7. Descenso de temperatura. Cielo nublado. Lluvias generales.
8. Ascenso de temperatura. Cielo medio nublado. Escasearan las lluvias. Vientos débiles o moderados orientales
9. No habrá cambio de temperatura. Cielo nublado. Lluvias generales. Vientos débiles o moderados orientales
10. No habrá cambio de temperatura. Cielo nublado. Lluvias generales. Vientos débiles o moderados orientales

Regiones	ESTACIONES	Presión al nivel del mar	Temperaturas: Ambiente	Temperaturas: Máxima de ayer	Temperaturas: Mínima en últimas 24 h.	Lluvia en 24 h.	Altura sobre el nivel del mar
		mb.	°	°	°	mm.	m.
1	Altar	.		39	18	0	397
	C. Obregón, Son.	.					40
	Ensenada	.		23	14	30	13
	Guaymas	1007.7	29	35	29	0	4
	Hermosillo	1008.4	22	35	18	0	211
	Navojoa	.		43	20	8	38
	Sta. Rosalía	.					26
	Ures	.					432
2	Badiraguato	.					170
	Bahía Magdalena	.					12
	Culiacán	1009.1	24	36	26	0	53
	Choix	.					310
	Islas Marías	1009.9	28	31	24	0	4
	Islas Revillagigedo	.					
	La Paz	1008.7	28	34	27	0	12
	Mascota	.		30	18	0	1200
	Mazatlán	1009.1	27	30	25	0	78
	Puerto Vallarta	.		34	21	0	2
	S. Blas, Nay.	.		35	24	5	7
	S. Ignacio	.		35	24	Inap	150
	Tepic	.	19	28	17	1	918
	Topolobampo	.					3
3	Acapulco	1010.2	25	32	25	2	3
	Arteaga	.		32	15	0	860
	Colima	.	20	32	20	28	502
	Huetamo	.					356
	Iguala	.					735
3	La Unión	.		36	22	0	38
	Manzanillo	1009.6	25				4
4	Cintalapa	.		32	20	0	555
	C. Las Casas	.	17	23	11	0	2128
	Comitán	.	21	26	11	0	1635
	Matías Romero	.		31	24	0	
	Salina Cruz	1009.7	27	31	26	3	56
	Tapachula	1008.4	24	32	23	Inap	180
	Tonalá	.		32	23	23	55
	Tuxtla Gutiérrez	.					530
5	C. Juárez	.		32	21	0	1137
	C. Lerdo	1004.4	20	32	19	0	1140
	Chihuahua	1005.1	19	32	18	0	1423
	Hidalgo del Parral	.		29	15	0	1652
	Ojinaga	.		38	23	0	786
	Sierra Mojada	.		38	18	0	1256
	Temósachic	.		27	13	0	1858
	Villa Ahumada	.					1205
6	Durango	.					1898
	Nazas	.					1275
	Stgo. Papasquiaro	.					1740
	Sombrerete	.		25	16	Inap	2350
	Tepehuanes	.		29	12	2	1787
	Aguascalientes	.		21	13	3	2020
	C. Obregón, Gto	.					1870
	Charcas	.		27	15	0	2020
6	Guadalajara	1009.2	17	24	16	Inap	1583
	Guanajuato	1008.8	17	26	15	0	2037
	León	.					1809
	Querétaro	.					1850
	San Luis Potosí	.	17	28	15	Inap	1877
	Zacatecas	.					2612
7	Cuernavaca	.	18	24	16	37	1538
	Chilpancingo	.	19	27	17	2	1250
	Huajuapan	.		23	16	35	1597
	Morelia	1009.2	15	24	15	Inap	1923
	Oaxaca	1011.1	16	31	15	11	1563
	Pachuca	.	17	21	10	0	2435
	Piaxtla	.		31	19	0	1120
	Puebla	.	14	24	14	14	2150
	Tacubaya	1008.8	13		12	0	2309
	Tehuacán	.		27	11	4	1676
	Tlaxcala	.					2240
	Toluca	.	11	19	10	2	2675
	Tula	.					2036
	Zamora	.		30	13	0	1633
	Zitácuaro	.					2064
8	C. Victoria	.					
	Linares	.		33	19	0	648
	Matamoros	1004.1	23	31	23	0	9
	Monclova	.		32	18	0	587
	Monterrey	1012.5	23	31	21	0	540
8	Saltillo	.	14	27	13	0	1609
	Soto la Marina	.		33	29	0	25
	Tampico	1007.1	26	33	25	0	20
9	Piedras Negras	.					
	A. Obregón, Tab.	1006.5	24			0	2
	C. del Carmen	.					
	Coatzacoalcos	.					14
	Córdoba	.	18	27	16	3	871
	Huauchinango	.		27	5	0	1576
	Jalapa	1007.1	18	24	17	29	1399
	Orizaba	.	17	26	15	13	1248
	Rioverde	.	22	33	21	Inap	992
	Teapa	.		33	23	Inap	80
	Tenosique	.					60
	Tulancingo	.					2181
	Tuxpan	.		34	24	0	10
	Veracruz	1007.7	25	30	25	0	16
	Villahermosa	.		32	24	0	10
10	Campeche	1010.6	25	30	24	8	25
	Cozumel	1011.4	27	30	21	0	8
	Champotón	.		31	26	1	2
	Chetumal	.					4
	I. Mujeres	.					7
	Mérida	1011.6	25	32	23	9	22
	Progreso	1010.6	25	32	24	1	14
	Valladolid	1012.7	27	30	25	Inap	22

CARTA DEL TIEMPO

SERVICIO METEOROLOGICO MEXICANO

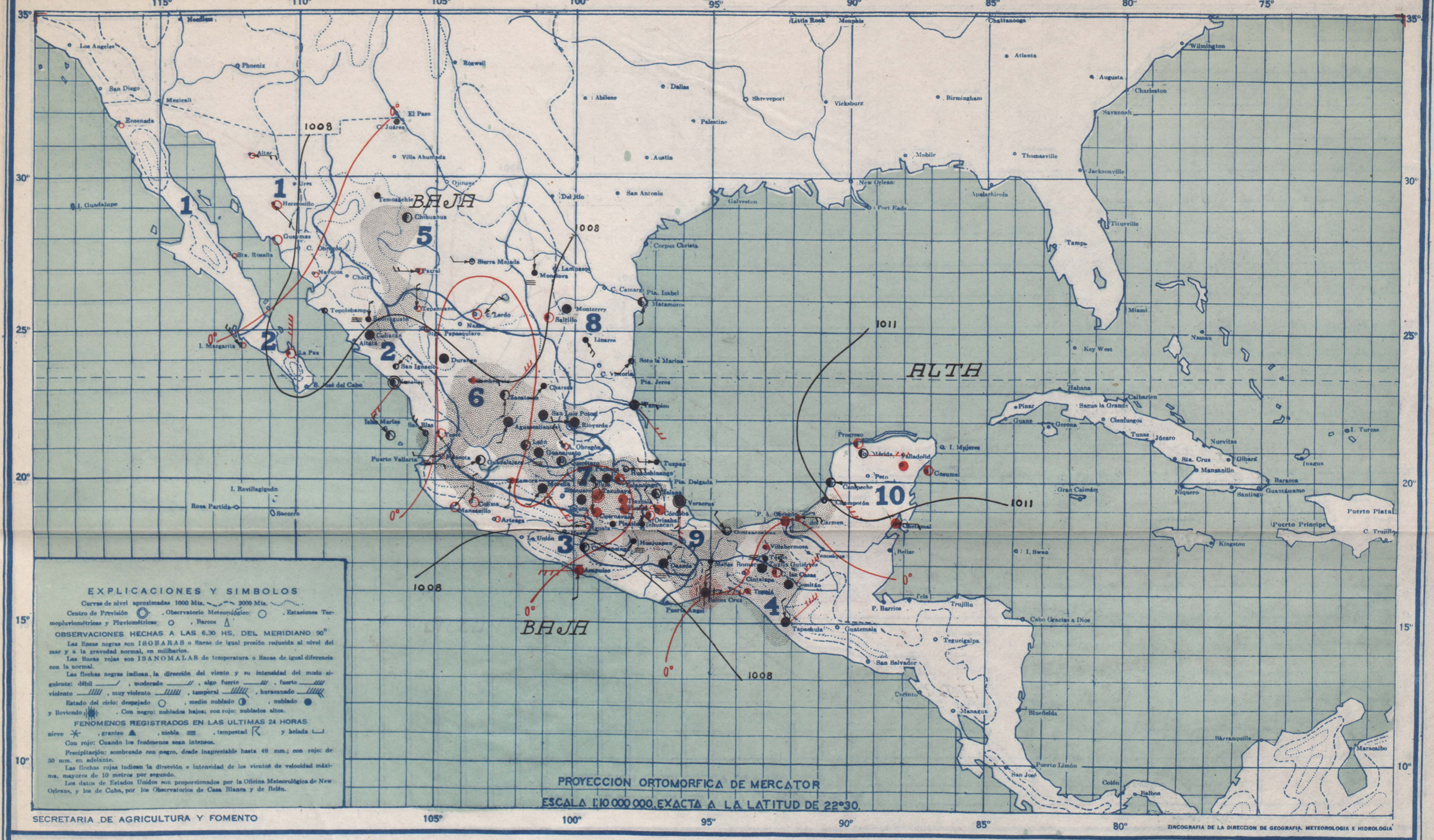

EXPLICACIONES Y SIMBOLOS

Curvas de nivel aproximadas 1000 Mts. ~~~~ 2000 Mts. ~~~~.

Centro de Previsión ◎, Observatorio Meteorológico ○, Estaciones Termopluviométricas y Pluviométricas ○, Barcos △.

OBSERVACIONES HECHAS A LAS 6.30 HS. DEL MERIDIANO 90°

Las líneas negras son ISOBARAS o líneas de igual presión reducida al nivel del mar y a la gravedad normal, en milibarios.

Las líneas rojas son ISANOMALAS de temperatura o líneas de igual diferencia con la normal.

Las flechas negras indican la dirección del viento y su intensidad del modo siguiente: débil ——/, moderado ——//, algo fuerte ——///, fuerte ——///, violento ——////, muy violento ——////, temporal ——////, huracanado ——////.

Estado del cielo: despejado ○, medio nublado ◑, nublado ●, y lloviendo ⫶. Con negro: nublados bajos; con rojo: nublados altos.

FENOMENOS REGISTRADOS EN LAS ULTIMAS 24 HORAS

nieve ✳, granizo ▲, niebla ≡, tempestad ↯ y helada ⌊

Con rojo: Cuando los fenómenos sean intensos.

Precipitación: sombreado con negro, desde inapreciable hasta 49 mm.; con rojo: de 50 mm. en adelante.

Las flechas rojas indican la dirección e intensidad de los vientos de velocidad máxima, mayores de 10 metros por segundo.

Los datos de Estados Unidos son proporcionados por la Oficina Meteorológica de New Orleans, y los de Cuba, por los Observatorios de Casa Blanca y de Belén.

PROYECCION ORTOMORFICA DE MERCATOR

ESCALA 1:10 000 000, EXACTA A LA LATITUD DE 22°30.

SECRETARIA DE AGRICULTURA Y FOMENTO

ZINCOGRAFIA DE LA DIRECCION DE GEOGRAFIA, METEOROLOGIA E HIDROLOGIA

LUNES 31 DE AGOSTO DE 1942

Las presiones están descendiendo en la mayor parte del país; lloverá en las regiones media y sur de la República y habrá algunas precipitaciones aisladas en la parte norte.

PRONOSTICO DEL TIEMPO PARA MAÑANA

Región 1 — No habrá cambio de temperatura. Cielo medio nublado. Escasearán las lluvias. Vientos débiles o moderados occidentales.

Región 2 — No habrá cambio de temperatura. Cielo medio nublado. Lluvias aisladas. Vientos débiles o moderados australes.

Región 3 — No habrá cambio de temperatura. Cielo nublado. Lluvias generales. Vientos débiles o moderados orientales.

Región 4 — No habrá cambio de temperatura. Cielo nublado. Lluvias generales. Vientos débiles o moderados orientales.

Región 5 — No habrá cambio de temperatura. Cielo medio nublado. Lluvias aisladas.

Región 6 — No habrá cambio de temperatura. Cielo medio nublado. Lluvias aisladas.

Región 7 — Descenso de temperatura. Cielo nublado. Lluvias generales.

Región 8 — No habrá cambio de temperatura. Cielo medio nublado. Escasearán las lluvias. Vientos débiles o moderados orientales.

Región 9 — No habrá cambio de temperatura. Cielo nublado. Lluvias generales. Vientos débiles o moderados orientales.

Región 10 — No habrá cambio de temperatura. Cielo medio nublado. Lluvias aisladas. Vientos débiles o moderados orientales.

Regiones	ESTACIONES	Presión al nivel del mar	Temperaturas: Ambiente	Máxima de ayer	Mínima en últimas 24 h.	Lluvia en 24 h.	Altura sobre el nivel del mar
		mb.	o	o	o	mm.	m.
1	Altar	.		40	17	0	397
	C. Obregón; Son.	.					40
	Ensenada	.		22	12	0	13
	Guaymas	1009 3	27	34	27	0	4
	Hermosillo	1010 1	24	41	20	0	211
	Navojoa	.		42	20	0	38
	Sta. Rosalía	.		36	25	0	26
	Ures	.					432
2	Badiraguato	.		36	21	Inap	170
	Bahía Magdalena	.		28	20	0	12
	Culiacán	1009 4	25	32	25	6	53
	Choix	.					310
	Islas Marías	1010 1	27		25	0	4
	La Paz	1007.7	28	35	27	0	12
	Mascota	.		30	18	Inap	1200
	Mazatlán	1008 5	27	29	26	0	78
	Puerto Vallarta	.		38	20	0	2
	S. Blas, Nay	.		32	23	3	7
	S. Ignacio	.		37	24	Inap	150
	Tepic	.	18	27	17	0	918
	Topolobampo	.		31	29	0	3
3	Acapulco	1006 9	26	32	26	6	3
	Arteaga	.		31	16	0	860
	Colima	.	20	33	20	0	502
	Huetamo	.					356
3	Iguala	.		36	22	Inap	735
	La Unión	.					38
	Manzanillo	1009 9	25	33	23	0	4
	Cintalapa	.		31	22	0	555
4	C. Las Casas	.	13		11	1	2128
	Comitán	.	15	27	11	21	1635
	Sta. Cruz	1010 1	35	28	24	52	56
	Tapachula	1008.1	21	33	20	30	180
	Tonalá	.		29	23	Inap	55
	Tuxtla Gutiérrez	.	20	31	16	32	530
	C. Juárez	.		32	21	10	1137
5	C. Lerdo	1006 7	19		19	0	1140
	Chihuahua	1005 9	20	30	18	0	1423
	Hidalgo del Parral	.		29	16	0	1652
	Ojinaga	.					786
6	Sierra Mojada	.		39	20	0	1256
	Temósachic	.		27	13	2	1858
	Villa Ahumada	.					1205
	Durango	.	17	26	16	6	1898
	Nazas	.					1275
	Stgo. Papasquiaro	.		26	16	0	1740
	Sombrerete	.		25	11	Inap	2350
8	Tepehuanes	.		25	14	2	1787
	Aguascalientes	.	16	27	16	2	2020
	C. Obregón, Gto.	.		23	10	0	1870
7	Charcas	.		26	16	0	2020
	Guadalajara	1009 5	15	26	14	0	1583
	Guanajuato	1009 2	16	26	15	7	2037
	León	.	16	29	15	22	1809
	Querétaro	.	17	29	12	0	1850
	San Luis Potosí	.	16		15	Inap	1877
	Zacatecas	1008 5	13	19	13	0	2612
	Cuernavaca	.	18	25	16	1	1538
	Chilpancingo	.	19	30	18	2	1250
	Huajuapan	.		25	16	5	1597
9	Morelia	1009 9	15	24	15	Inap	1923
	Oaxaca	1011 1	17	27	16	2	1563
	Pachuca	.	13	23	12	21	2435
	Piaxtla	.		32	18	0	1120
	Puebla	.	13	24	12	Inap	2150
	Tacubaya	1009 9	12	24	10	2	2309
	Tehuacán	.		26	14	0	1676
	Tlaxcala	.	12	22	12	7	2240
	Toluca	.	11	19	10	11	2675
	Tula	.		27	12	Inap	2036
	Zamora	.		28	15	0	1633
10	Zitácuaro	.					2064
	Linares	.		36	19	0	648
	Matamoros	1008 7	26	34	26	0	9
	Monclova	.		32	17	0	587
8	Monterrey	1010 3					
	Saltillo	.		20	30	17	0	1609
	Soto la Marina	.			34	22	0	25
	Tampico	1009 2	29	33	25	0	20
	A. Obregón Tab	1007 7	24		23	3	2
	Coatzacoalcos	1008 7	25		24	Inap	14
	Córdoba	.		20	29	17	0	871
	Huauchinango	.			25	5	9	1576
	Jalapa	1009 7	18	27	17	11	1399
	Orizaba	.	17	26	15	25	1248
9	Rioverde	.	21	34	19	28	992
	Teapa	.		33	22	2	80
	Tenosique	.					60
	Tulancingo	.	12	25	11	Inap	2181
	Tuxpan	.		33	26	0	10
	Veracruz	1009 6	26	30	25	0	16
	Villahermosa	.		36	24	Inap	10
	Campeche	1011 5	25	33	24	0	25
	Cozumel	1012 8	25		18	0	8
	Champotón	.		33	25	Inap	2
	Chetumal	1010.5	28		27	0	4
10	I. Mujeres	.					7
	Mérida	1012 4	25	33	22	0	22
	Progreso	1011.9	25	32	24	0	14
	Valladolid	1012 7	26		24	0	22