OVERSIZE
QC
986
.M6
M43
1942
July-Sep.

LIBRARY
JUN 23 2010
National Oceanic &
Atmospheric Administration
U.S. Dept. of Commerce

National Oceanic and Atmospheric Administration

ERRATA NOTICE

One or more conditions of the original document may affect the quality of the image, such as:

Discolored pages
Faded or light ink
Binding intrudes into the text

This has been a co-operative project between the NOAA Central Library and the Climate Database Modernization Program, National Climate Data Center (NCDC). To view the original document, please contact the NOAA Central Library in Silver Spring, MD at (301) 713-2607 x124 or Library.Reference@noaa.gov

HOV Services
Imaging Contractor
12200 Kiln Court
Beltsville, MD 20704-1387
July 23, 2010

Mexico. Servicio meteorológico.

CARTA DEL TIEMPO

SERVICIO METEOROLOGICO MEXICANO

LIBRARY
NOV 21 1942
WEATHER BUREAU

EXPLICACIONES Y SIMBOLOS

Curvas de nivel aproximadas 1000 Mts. ~~~ 2000 Mts. ~~~

Centro de Previsión ◎, Observatorio Meteorológico ○, Estaciones Termopluviométricas y Pluviométricas ○, Barcos Δ

OBSERVACIONES HECHAS A LAS 6.30 HS. DEL MERIDIANO 90°

Las líneas negras son ISOBARAS o líneas de igual presión reducida al nivel del mar y a la gravedad normal, en milibarios.

Las líneas rojas son ISANOMALAS de temperatura o líneas de igual diferencia con la normal.

Las flechas negras indican la dirección del viento y su intensidad del modo siguiente: débil ——/, moderado ——//, algo fuerte ——///, fuerte ——///, violento ——////, muy violento ——////, temporal ——////, huracanado ——////

Estado del cielo: despejado ○, medio nublado ◑, nublado ●, y lloviendo ⫶. Con negro: nublados bajos; con rojo: nublados altos.

FENOMENOS REGISTRADOS EN LAS ULTIMAS 24 HORAS

nieve ✳, granizo ▲, niebla ≡, tempestad ⊼ y helada ⌊

Con rojo: Cuando los fenómenos sean intensos.

Precipitación: sombreado con negro, desde inapreciable hasta 49 mm.; con rojo: de 50 mm. en adelante.

Las flechas rojas indican la dirección e intensidad de los vientos de velocidad máxima, mayores de 10 metros por segundo.

Los datos de Estados Unidos son proporcionados por la Oficina Meteorológica de New Orleans, y los de Cuba, por los Observatorios de Casa Blanca y de Belén.

PROYECCION ORTOMORFICA DE MERCATOR

ESCALA 1:10 000 000 EXACTA A LA LATITUD DE 22°30.

SECRETARIA DE AGRICULTURA Y FOMENTO

ZINCOGRAFIA DE LA DIRECCION DE GEOGRAFIA, METEOROLOGIA E HIDROLOGIA

MIERCOLES 1º DE JULIO DE 1942

Las presiones se encuentran altas en los estados del noreste y en gran parte del Golfo de México y están relativamente bajas al sur de Tehuantepec; lloverá en la mitad austral de la República.

PRONOSTICO DEL TIEMPO PARA MAÑANA

Región 1
- No habrá cambio de temperatura.
- Cielo medio nublado.
- Escasearán las lluvias.
- Vientos débiles o moderados australes.

Región 2
- No habrá cambio de temperatura.
- Cielo medio nublado.
- Lluvias aisladas.
- Vientos débiles o moderados australes.

Región 3
- No habrá cambio de temperatura.
- Cielo nublado.
- Lluvias generales.
- Vientos débiles o moderados occidentales.

Región 4
- No habrá cambio de temperatura.
- Cielo nublado.
- Lluvias generales.
- Vientos débiles o moderados boreales.

Región 5
- No habrá cambio de temperatura.
- Cielo medio nublado.
- Lluvias aisladas.

Región 6
- No habrá cambio de temperatura.
- Cielo medio nublado.
- Lluvias aisladas.

Región 7
- No habrá cambio de temperatura.
- Cielo nublado.
- Lluvias generales.

Región 8
- Descenso de temperatura.
- Cielo nublado.
- Lluvias aisladas.
- Vientos débiles o moderados orientales.

Región 9
- No habrá cambio de temperatura.
- Cielo nublado.
- Lluvias generales.
- Vientos débiles o moderados boreales.

Región 10
- No habrá cambio de temperatura.
- Cielo nublado.
- Lluvias generales.
- Vientos débiles o moderados orientales.

Regiones	ESTACIONES	Presión al nivel del mar	Temperaturas: Ambiente	Temperaturas: Máxima de ayer	Temperaturas: Mínima en últimas 24 h.	Lluvia en 24 h.	Altura sobre el nivel del mar
		mb.	º	º	º	mm.	m.
1	Altar	.	.	43	23	0	397
	C. Obregón; Son.	.	.	.	.	.	40
	Ensenada	.	.	22	15	10	13
	Guaymas	1012 0	29	38	29	0	4
	Hermosillo.	1012 0	28	.	24	Inap	211
	Navojoa.	.	.	46	25	0	38
	Sta. Rosalía	.	.	35	28	0	26
	Ures	.	.	.	.	.	432
	Badiraguato	.	.	.	.	.	170
	Bahía Magdalena	.	.	.	.	.	12
	Culiacán	1013 2	27	36	27	0	53
	Choix	.	.	.	.	.	310
	Islas Marías	1012 8	30	32	.	0	4
2	La Paz	1012.7	26	35	25	0	12
	Mascota.	.	.	31	12	0	1200
	Mazatlán	1013 5	28	30	27	1	78
	Puerto Vallarta	.	.	37	22	1	2
	S. Blas, Nay	.	.	.	.	.	7
	S. Ignacio	.	.	41	29	0	150
	Tepic	.	19	32	17	0	918
	Topolobampo	.	.	.	.	.	3
3	Acapulco	1010 9	25	32	24	9	3
	Arteaga.	.	.	33	16	Inap	860
	Colima	.	21	34	21	8	502
	Huetamo	.	.	.	.	.	356
	Iguala	.	.	.	34	20	6	735
3	La Unión	.	.	.	.	.	.	38
	Manzanillo	1014.0	25	35	24	0	4
	Cintalapa	.	.	.	32	23	0	555
	C. Las Casas	.	.	13	21	10	4	2128
	Comitán.	.	.	15	25	10	0	1635
4	Salina Cruz	1011 3	27	32	26	0	56
	Tapachula	1010.7	23	31	22	Inap	180
	Tonalá	.	.	.	31	25	0	55
	Tuxtla Gutiérrez	.	.	22	29	20	5	530
	C. Juárez	.	.	.	37	23	0	1137
	C. Lerdo	1015.2	20	32	19	0	1140
	Chihuahua.	1016 0	20	32	19	0	1423
5	Hidalgo del Parral	.	.	.	34	17	0	1652
	Ojinaga	.	.	.	.	.	.	786
	Sierra Mojada	.	.	39	16	0	1256
	Temósachic.	.	.	31	10	0	1858
	Villa Ahumada	.	.	.	.	.	.	1205
	Durango	.	19	29	18	0	1898
	Nazas	.	.	.	.	.	.	1275
6	Stgo. Papasquiaro	.	.	28	20	0	1740
	Sombrerete	.	.	29	12	0	2350
	Tepehuanes	.	.	.	.	.	.	1787
	Aguascalientes	.	14	25	13	0	2020
	C. Obregón, Gto.	.	.	.	24	12	0	1870
	Charcas	.	.	.	25	14	0	2020
6	Guadalajara	1014 9	17	26	16	Inap	1583
	Guanajuato	1014.5	15	24	14	0	2037
	León	.	15	27	14	0	1809
	Querétaro	.	16	26	14	Inap	1850
	San Luis Potosí	.	16	23	14	0	1877
7	Zacatecas	1013 7	10	18	10	0	2612
	Cuernavaca	.	18	23	16	Inap	1538
	Chilpancingo	.	18	29	16	20	1250
	Huajuapan	.	.	22	15	1	1597
	Morelia	1013 5	15	21	14	Inap	1923
	Oaxaca	1016 3	16	26	14	0	1563
	Pachuca	.	12	15	11	Inap	2435
	Piaxtla	.	.	32	20	0	1120
	Puebla	.	13	21	12	Inap	2150
	Tacubaya	1014 4	13	20	12	10	2309
	Tehuacán	.	.	28	11	0	1676
	Tlaxcala	.	13	20	13	0	2240
	Toluca	.	12	18	11	4	2675
	Tula	.	.	23	13	Inap	2036
	Zamora	.	.	27	12	0	1633
	Zitácuaro	.	.	.	.	.	2064
8	Linares	.	.	34	30	0	648
	Matamoros	1017 7	25	32	25	31	9
	Monclova	.	.	33	21	0	537
	Monterrey	1017 3	24	31	21	0	540
	Saltillo	.	15	26	13	Inap	1609
	Soto la Marina	.	.	38	20	0	25
	Tampico	1016 8	25	30	25	12	20
	A. Obregón Tab	1013 5	24	31	23	Inap	2
	Coatzacoalcos	1014 4	24	28	22	32	14
	Córdoba	.	18	22	15	12	871
	Huauchinango	.	.	31	5	2	1576
	Jalapa	.	17	22	16	1	1399
	Orizaba	.	17	22	16	1	1248
9	Rioverde	.	21	28	19	0	992
	Teapa	.	.	30	22	5	80
	Tenosique	.	.	.	.	.	60
	Tulancingo	.	13	20	11	Inap	2181
	Tuxpan	.	.	30	22	50	10
	Veracruz	1016 1	24	29	23	18	16
	Villahermosa	.	.	36	24	8	10
	Campeche	1015 5	24	30	23	1	25
	Cozumel.	1015 1	26	31	23	0	8
	Champotón	.	.	.	.	.	2
10	Chetumal	1013 5	25	31	23	30	4
	I. Mujeres	.	.	.	.	.	7
	Mérida	1015.7	24	26	22	Inap	22
	Progreso	1015.3	26	29	24	1	14
	[illegible]	.	.	31	23	.	23

69717

CARTA DEL TIEMPO

SERVICIO METEOROLOGICO MEXICANO

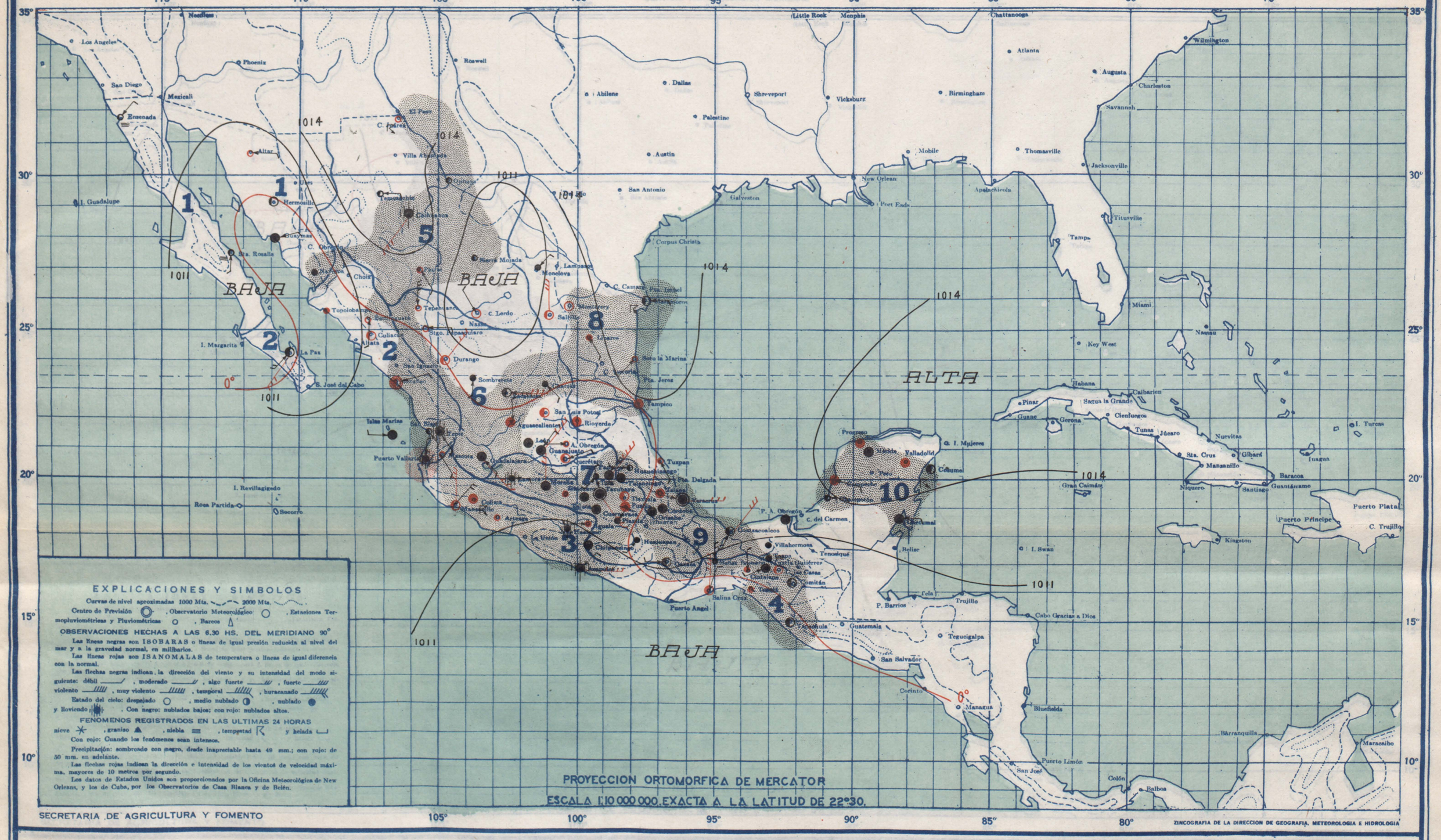

EXPLICACIONES Y SIMBOLOS

Curvas de nivel aproximadas 1000 Mts. ~~~~ 2000 Mts. ~~~~

Centro de Previsión ◎, Observatorio Meteorológico ○, Estaciones Termopluviométricas y Pluviométricas ○, Barcos △

OBSERVACIONES HECHAS A LAS 6.30 HS. DEL MERIDIANO 90°

Las líneas negras son ISOBARAS o líneas de igual presión reducida al nivel del mar y a la gravedad normal, en milibarios.

Las líneas rojas son ISANOMALAS de temperatura o líneas de igual diferencia con la normal.

Las flechas negras indican la dirección del viento y su intensidad del modo siguiente: débil ——/, moderado ——//, algo fuerte ——///, fuerte ——////, violento ——////, muy violento ——////, temporal ——////, huracanado ——////.

Estado del cielo: despejado ○, medio nublado ◑, nublado ●, y lloviendo ⁝●⁝. Con negro: nublados bajos; con rojo: nublados altos.

FENOMENOS REGISTRADOS EN LAS ULTIMAS 24 HORAS

nieve ✳, granizo ▲, niebla ≡, tempestad ↯ y helada ⌊

Con rojo: Cuando los fenómenos sean intensos.

Precipitación: sombreado con negro, desde inapreciable hasta 49 mm.; con rojo: de 50 mm. en adelante.

Las flechas rojas indican la dirección e intensidad de los vientos de velocidad máxima, mayores de 10 metros por segundo.

Los datos de Estados Unidos son proporcionados por la Oficina Meteorológica de New Orleans, y los de Cuba, por los Observatorios de Casa Blanca y de Belén.

PROYECCION ORTOMORFICA DE MERCATOR

ESCALA 1:10 000 000 EXACTA A LA LATITUD DE 22°30.

SECRETARIA DE AGRICULTURA Y FOMENTO

ZINCOGRAFIA DE LA DIRECCION DE GEOGRAFIA, METEOROLOGIA E HIDROLOGIA

JUEVES 2 DE JULIO DE 1942

La presión se encuentra relativamente baja en la parte sur de la Mesa del Norte, así como en el Golfo de California; las lluvias continuarán aumentando en casi todas las regiones del país.

PRONOSTICO DEL TIEMPO PARA MAÑANA

Región 1
- No habrá cambio de temperatura.
- Cielo medio nublado.
- Lluvias aisladas.
- Vientos débiles o moderados occidentales

Región 2
- No habrá cambio de temperatura.
- Cielo nublado.
- Lluvias generales.
- Vientos débiles o moderados australes

Región 3
- No habrá cambio de temperatura
- Cielo nublado.
- Lluvias generales.
- Vientos débiles o moderados orientales

Región 4
- No habrá cambio de temperatura.
- Cielo nublado.
- Lluvias generales.
- Vientos débiles o moderados boreales

Región 5
- No habrá cambio de temperatura.
- Cielo nublado.
- Lluvias aisladas.

Región 6
- No habrá cambio de temperatura.
- Cielo nublado.
- Lluvias generales.

Región 7
- No habrá cambio de temperatura.
- Cielo nublado.
- Lluvias generales.

Región 8
- Descenso de temperatura.
- Cielo nublado.
- Lluvias generales.
- Vientos débiles o moderados orientales

Región 9
- No habrá cambio de temperatura
- Cielo nublado
- Lluvias generales.
- Vientos débiles o moderados orientales

Región 10
- No habrá cambio de temperatura.
- Cielo nublado.
- Lluvias generales.
- Vientos débiles o moderados orientales

Regiones	ESTACIONES	Presión al nivel del mar	Temperaturas: Ambiente	Temperaturas: Máxima de ayer	Temperaturas: Mínima en últimas 24 h.	Lluvia en 24 h.	Altura sobre el nivel del mar
		mb.	°	°	°	mm.	m.
1	Altar			44	24	0	397
	C. Obregón; Son.						40
	Ensenada						13
	Guaymas	1010 3	28	37	28	0	4
	Hermosillo	1010 3	27	35	23	0	211
	Navojoa			48	24	Inap	38
	Sta. Rosalía			32	27	0	26
	Ures						432
2	Badiraguato						170
	Bahía Magdalena						12
	Culiacán	1011 3	27	37	27	0	53
	Choix						310
	Islas Marías	1013 9	28	31	24	0	4
	La Paz	1010 3	25	35	24	0	12
	Mascota			30	16	20	1200
	Mazatlán	1011 3	27	30	26	0	78
	Puerto Vallarta			35	18	72	2
	S. Blas, Nay			33	22	28	7
3	S. Ignacio						150
	Tepic		20	30	17	9	918
	Topolobampo			35	29	0	3
	Acapulco	1009 9	25	32	24	Inap	3
	Arteaga			32	15	Ins.	860
	Colima		26	35	21	7	502
	Huetamo						356
3	Iguala				34	21	3	735
	La Unión							38
	Manzanillo	1011 2	25		22	Inap	4
	Cintalapa				32	23	0	555
	C. Las Casas			14	21	12	1	2128
	Comitán			15	26	11	1	1635
4	Salina Cruz	1010 8	27	33	26	0	56
	Tapachula	1009.5	23	32	21	3	180
	Tonalá				33	23	6	55
	Tuxtla Gutiérrez			23	29	22	0	530
	C. Juárez				37	19	3	1137
5	C. Lerdo	1010.6	20	32	19	0	1140
	Chihuahua	1014 4	17	35	16	5	1423
	Hidalgo del Parral				29	20	0	1652
	Ojinaga				38	23	Inap	786
	Sierra Mojada				39	16	Inap	1256
	Temósachic				32	14	Inap	1858
	Villa Ahumada							1205
	Durango		19	29	16	0	1898
6	Nazas							1275
	Sfgo. Papasquiaro				28	21	0	1740
	Sombrerete				29	12	0	2350
	Tepehuanes				20	12	0	1787
	Aguascalientes			15	26	14	Inap	2020
	C. Obregón, Gto.				25	12	0	1870
6	Charcas				25	14	0	2020
	Guadalajara	1012 9	18	26	17	Inap	1583
	Guanajuato	1012 1	15	23	15	0	2037
	León		18	27	16	0	1809
	Querétaro		15	26	15	0	1850
	San Luis Potosí		17	25	15	0	1877
7	Zacatecas	1011 6	10	18	10	Inap	2612
	Cuernavaca		18	28	16	19	1250
	Chilpancingo			25	15	0	1597
	Huajuapan				37	19	3	1923
	Morelia	1013 5	17	23	16	1	1923
	Oaxaca	1012 7	16	27	15	Inap	1563
	Pachuca		12	19	11	0	2435
	Piaxtla			32	20	0	1120
	Puebla		13	21	12	14	2150
	Tacubaya	1011 3	13	20	12	4	2309
	Tehuacán							1676
	Tlaxcala		14	28	13	9	2240
8	Toluca		12	17	11	5	2675
	Tula			24	14	Inap	2038
	Zamora			30	14	1	1633
	Zitácuaro			20	14	8	2064
	Linares			34	4	Inap	648
	Matamoros	1014 4	25	32	25	Inap	9
	Monclova			35	22	0	587
8	Monterrey	1013 0	24	32	21	2	540
	Saltillo			16	28	14	0	1609
	Soto la Marina							25
	Tampico	1013 9	25	31	24	Inap	20
	A. Obregón Tab	1010 9	24	31	23	25	2
	Coatzacoalcos	1011 9	24	38	22	Inap	14
9	Córdoba			19	27	16	1	871
	Huauchinango				27	5	14	1576
	Jalapa			17	25	15	2	1399
	Orizaba			16	19	16	2	1248
	Rioverde			20	28	19	0	992
	Teapa				30	22	8	80
	Tenosique							60
	Tulancingo			13	22	12	Inap	2181
	Tuxpan							10
	Veracruz	1012 7	24	29	23	2	16
	Villahermosa							10
10	Campeche	1014 1	24	30	23	3	25
	Cozumel	1014 8	25	31	23	8	8
	Champotón			31	22	40	2
	Chetumal	1013 6	25		24	1	4
	I. Mujeres							7
	Mérida	1015 1	24	33	22	0	22
	Progreso	1014 2	25	29	23	2	14
	Valladolid			26	31	24	Inap	22

CARTA DEL TIEMPO

SERVICIO METEOROLOGICO MEXICANO

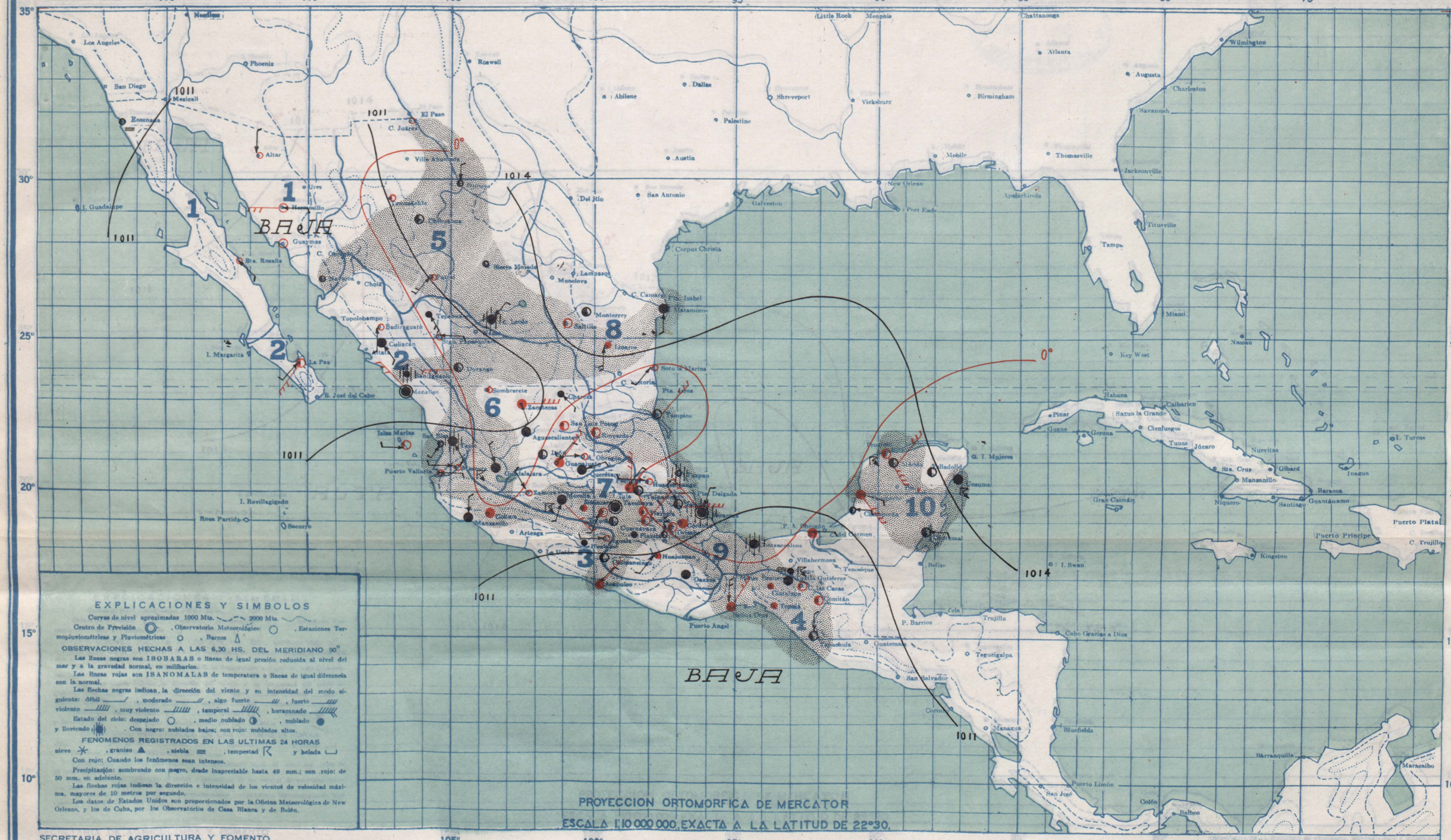

EXPLICACIONES Y SIMBOLOS

Curvas de nivel aproximadas 1000 Mts. ——— 2000 Mts. ———

Centro de Previsión ◎, Observatorio Meteorológico ○, Estaciones Termopluviométricas y Pluviométricas ○, Barcos △

OBSERVACIONES HECHAS A LAS 6.30 HS. DEL MERIDIANO 90°

Las líneas negras son ISOBARAS o líneas de igual presión reducida al nivel del mar y a la gravedad normal, en milibarios.

Las líneas rojas son ISANOMALAS de temperatura o líneas de igual diferencia con la normal.

Las flechas negras indican la dirección del viento y su intensidad del modo siguiente: débil ——/, moderado ——//, algo fuerte ——///, fuerte ——////, violento ——/////, muy violento ——//////, temporal ——//////, huracanado ——//////.

Estado del cielo: despejado ○, medio nublado ◑, nublado ●, y lloviendo ⫶. Con negro: nublados bajos; con rojo: nublados altos.

FENOMENOS REGISTRADOS EN LAS ULTIMAS 24 HORAS

nieve ✳, granizo ▲, niebla ≡, tempestad ↯ y helada ⌴

Con rojo: Cuando los fenómenos sean intensos.

Precipitación: sombreado con negro, desde inapreciable hasta 49 mm.; con rojo: de 50 mm. en adelante.

Las flechas rojas indican la dirección e intensidad de los vientos de velocidad máxima, mayores de 10 metros por segundo.

Los datos de Estados Unidos son proporcionados por la Oficina Meteorológica de New Orleans, y los de Cuba, por los Observatorios de Casa Blanca y de Belén.

SECRETARIA DE AGRICULTURA Y FOMENTO

ZINCOGRAFIA DE LA DIRECCION DE GEOGRAFIA, METEOROLOGIA E HIDROLOGIA

VIERNES 3 DE JULIO DE 1942

Las presiones continúan relativamente bajas en la porción central del país y en el extremo noroeste; las lluvias serán casi generales en la República, con poco cambio en la temperatura.

PRONOSTICO DEL TIEMPO PARA MAÑANA

Región 1
- No habrá cambio de temperatura.
- Cielo medio nublado.
- Lluvias aisladas.
- Vientos débiles o moderados occidentales.

Región 2
- No habrá cambio de temperatura.
- Cielo nublado.
- Lluvias generales.
- Vientos débiles o moderados orientales.

Región 3
- No habrá cambio de temperatura.
- Cielo nublado.
- Lluvias generales.
- Vientos débiles o moderados orientales.

Región 4
- No habrá cambio de temperatura.
- Cielo nublado.
- Lluvias generales.
- Vientos débiles o moderados orientales.

Región 5
- Descenso de temperatura.
- Cielo nublado.
- Lluvias aisladas.

Región 6
- No habrá cambio de temperatura.
- Cielo nublado.
- Lluvias generales.

Región 7
- No habrá cambio de temperatura.
- Cielo nublado.
- Lluvias generales.

Región 8
- No habrá cambio de temperatura.
- Cielo nublado.
- Lluvias generales.
- Vientos débiles o moderados orientales.

Región 9
- No habrá cambio de temperatura.
- Cielo nublado.
- Lluvias generales.
- Vientos débiles o moderados orientales.

Región 10
- No habrá cambio de temperatura.
- Cielo nublado.
- Lluvias generales.
- Vientos débiles o moderados orientales.

Regiones	ESTACIONES	Presión al nivel del mar	Temperaturas: Ambiente	Temperaturas: Máxima de ayer	Temperaturas: Mínima en últimas 24 h.	Lluvia en 24 h.	Altura sobre el nivel del mar
		mb.	°	°	°	mm.	m.
1	Altar			44	25	0	397
	C. Obregón; Son.						40
	Ensenada			19	15	0	13
	Guaymas	1009 7	28	36	28	0	4
	Hermosillo	1010 6	28		24	0	211
	Navojoa			47	19	7	38
	Sta. Rosalía			33	26	0	26
	Ures						432
2	Badiraguato						170
	Bahía Magdalena						12
	Culiacán	1011 9	28		28	0	53
	Choix						310
	Islas Marías	1012 5	29	31	22	0	4
	La Paz	1010.1	25	36	24	0	12
	Mascota			30	18	11	1200
	Mazatlán	1010 9	28	30	27	0	78
	Puerto Vallarta			34	20	Inap	2
	S. Blas, Nay			35	26	0	7
	S. Ignacio			20	4	Inap	150
	Tepic		20		19	12	918
	Topolobampo						3
3	Acapulco	1010.6	26	34	23	14	3
	Arteaga						860
	Colima		23	33	23	1	502
	Huetamo						356
3	Iguala			34	21	1	735
	La Unión						38
	Manzanillo	1012.1	25	35	24	0	4
	Cintalapa			34	22	0	555
	C. Las Casas		14	20	11	5	2128
	Comitán		14	25	9	16	1635
4	Salina Cruz	1010 9	25	32	24	16	56
	Tapachula						180
	Tonalá			31	23	9	55
	Tuxtla Gutiérrez		23	30	22	0	530
	C. Juárez			34	19	1	1137
	C. Lerdo			33	19	2	1140
	Chihuahua	1011 3	20	29	17	3	1423
5	Hidalgo del Parral	1011 2	18	31	16	16	1652
	Ojinaga						786
	Sierra Mojada			39	19	1	1256
	Temósachic						1858
	Villa Ahumada						1205
	Durango		17	30	16	6	1898
	Nazas						1275
6	Stgo. Papasquiaro			29	21	0	1740
	Sombrerete			30	15	0	2350
	Tepehuanes						1787
	Aguascalientes		16	28	15	0	2020
	C. Obregón, Gto.			26	11	0	1870
6	Charcas			26	15	0	2020
	Guadalajara	1012 0	16	26	15	Inap	1583
	Guanajuato	1011 6	15	27	15	0	2037
	León		18	31	15	0	1809
	Querétaro		16	26	15	0	1850
	San Luis Potosí		16	27	14	0	1877
	Zacatecas	1010 8	12	19	12	0	2612
	Cuernavaca		19	24	16	9	1538
	Chilpancingo		19	28	17	2	1250
	Huajuapan			26	17	0	1597
	Morelia	1011 9	15	24	15	22	1923
	Oaxaca	1011 9	18	29	16	0	1563
	Pachuca			19	11	0	2435
7	Puebla		13	22	11	Inap	2150
	Tacubaya	1011 9	13	24	13	8	2309
	Tehuacán			28	11	0	1676
	Tlaxcala		12	21	12	6	2240
	Toluca		12	18	12	3	2675
	Tula						2036
	Zamora			31	11	0	1633
8	Zitácuaro			22	13	3	2064
	Linares			34	21	2	648
	Matamoros	1014 8	25	33	25	2	9
	Monclova						587
8	Monterrey	1014.5	22	31	22	0	540
	Saltillo		17	28	15	Inap	1609
	Soto la Marina			38	22	0	25
	Tampico	1013 7	26	32	25	Inap	20
	A. Obregón Tab	1010 6	25	30	23	0	2
	Coatzacoalcos	1010 8	24	29	23	17	14
	Córdoba			18	25	14	4
	Huauchinango				25	4	0
	Jalapa	1011 7	16	23	15	1	1576
	Orizaba		16	23	15	13	1399
9	Rioverde		20	30	19	2	1248
	Tuxpa			30	23	3	992
	Tenosique						80
	Tulancingo		11	22	10	0	60
	Tuxpan			34	22	Inap	2181
	Veracruz	1012 1	25	30	24	34	10
	Villahermosa						16
10	Campeche	1014.3	24	31	24	1	10
	Cozumel	1015 6	26	32	25	Inap	25
	Champotón			33	21	0	8
	Chetumal	1013 6	28	30	26	4	2
	I. Mujeres						4
	Mérida	1015 1	25	33	22	Inap	7
	Progreso	1013 5	26	32	22	27	22
	Valladolid		28	32	25	0	14
							22

CARTA DEL TIEMPO

SERVICIO METEOROLOGICO MEXICANO

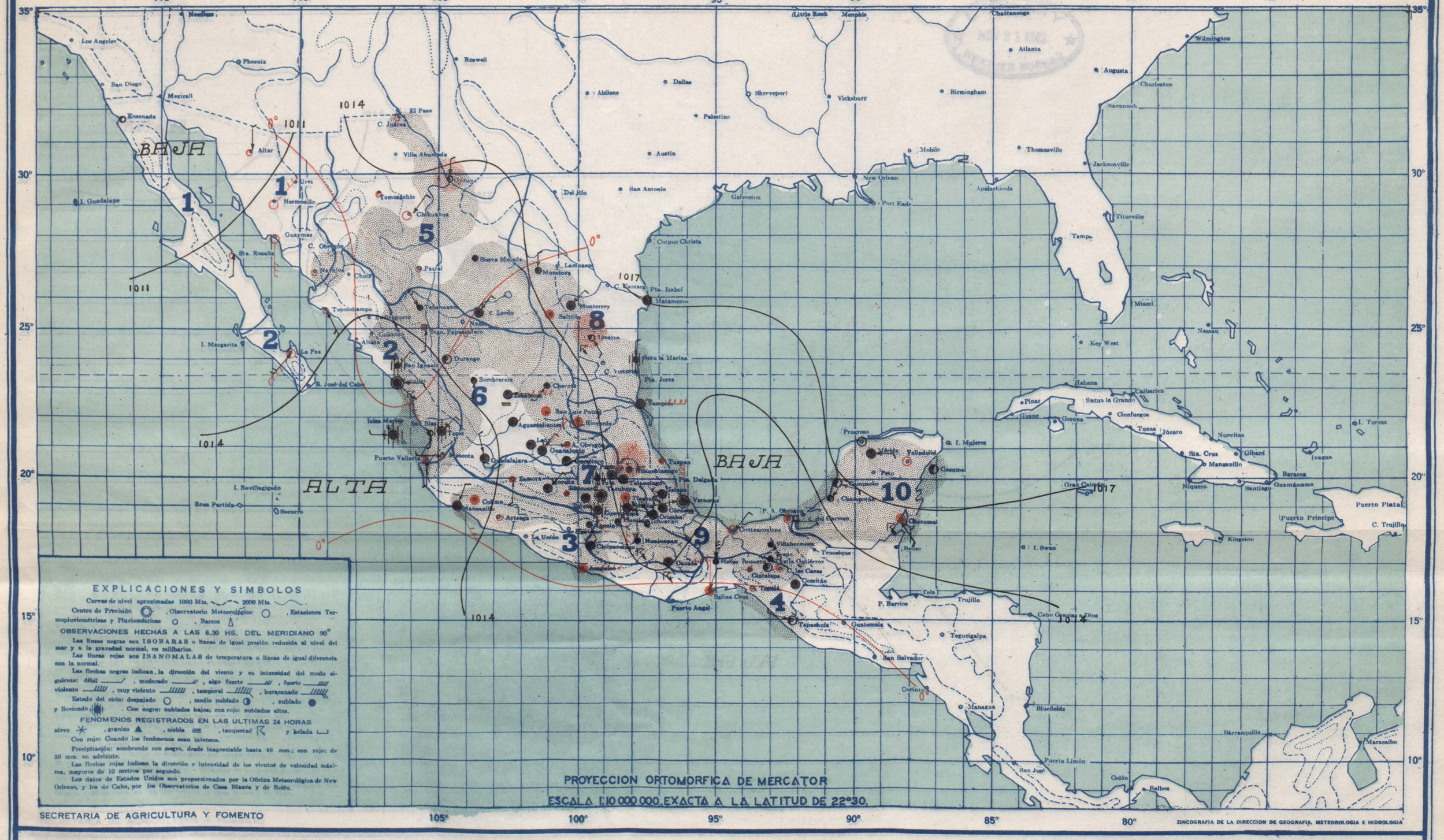

EXPLICACIONES Y SIMBOLOS

Curvas de nivel aproximadas 1000 Mts. ~~~ 2000 Mts. ~~~

Centro de Previsión ◎, Observatorio Meteorológico ○, Estaciones Termopluviométricas y Pluviométricas ○, Barcos △

OBSERVACIONES HECHAS A LAS 6.30 HS. DEL MERIDIANO 90°

Las líneas negras son ISOBARAS o líneas de igual presión reducida al nivel del mar y a la gravedad normal, en milibarios.

Las líneas rojas son ISANOMALAS de temperatura o líneas de igual diferencia con la normal.

Las flechas negras indican la dirección del viento y su intensidad del modo siguiente: débil ——/, moderado ——//, algo fuerte ——///, fuerte ——////, violento ——////, muy violento ——////, temporal ——////, huracanado ——////

Estado del cielo: despejado ○, medio nublado ◑, nublado ●, y lloviendo ●. Con negro: nublados bajos; con rojo: nublados altos.

FENOMENOS REGISTRADOS EN LAS ULTIMAS 24 HORAS

nieve ✳, granizo ▲, niebla ≡, tempestad ↯ y helada ⌊

Con rojo: Cuando los fenómenos sean intensos.

Precipitación: sombreado con negro, desde inapreciable hasta 49 mm.; con rojo: de 50 mm. en adelante.

Las flechas rojas indican la dirección e intensidad de los vientos de velocidad máxima, mayores de 10 metros por segundo.

Los datos de Estados Unidos son proporcionados por la Oficina Meteorológica de New Orleans, y los de Cuba, por los Observatorios de Casa Blanca y de Belén.

PROYECCION ORTOMORFICA DE MERCATOR

ESCALA 1:10 000 000, EXACTA A LA LATITUD DE 22°30.

SECRETARIA DE AGRICULTURA Y FOMENTO

ZINCOGRAFIA DE LA DIRECCION DE GEOGRAFIA, METEOROLOGIA E HIDROLOGIA

SABADO 4 DE JULIO DE 1942

Una depresión relativa se encuentra en la región sur del Golfo de México, en tanto que las presiones ascendieron en casi todo el país, en donde habrá lluvias casi generales.

PRONOSTICO DEL TIEMPO PARA MAÑANA

Región 1
- No habrá cambio de temperatura.
- Cielo medio nublado.
- Lluvias aisladas.
- Vientos débiles o moderados occidentales.

Región 2
- Descenso de temperatura.
- Cielo nublado.
- Lluvias generales.
- Vientos algo fuertes o fuertes australes.

Región 3
- No habrá cambio de temperatura.
- Cielo nublado.
- Lluvias generales.
- Vientos débiles o moderados orientales.

Región 4
- No habrá cambio de temperatura.
- Cielo nublado.
- Lluvias generales.
- Vientos débiles o moderados boreales.

Región 5
- No habrá cambio de temperatura.
- Cielo nublado.
- Lluvias generales.

Región 6
- Descenso de temperatura.
- Cielo nublado.
- Lluvias generales.

Región 7
- Descenso de temperatura.
- Cielo nublado.
- Lluvias generales.

Región 8
- Descenso de temperatura.
- Cielo nublado.
- Lluvias generales.
- Vientos débiles o moderados boreales.

Región 9
- No habrá cambio de temperatura.
- Cielo nublado.
- Lluvias generales.
- Vientos algo fuertes o fuertes boreales.

Región 10
- No habrá cambio de temperatura.
- Cielo nublado.
- Lluvias generales.
- Vientos débiles o moderados orientales.

Regiones	ESTACIONES	Presión al nivel del mar	Temperaturas: Ambiente	Temperaturas: Máxima de ayer	Temperaturas: Mínima en últimas 24 h.	Lluvia en 24 h.	Altura sobre el nivel del mar
		mb.	°	°	°	mm.	m.
	Altar			40	22	0	397
	C. Obregón; Son.						40
	Ensenada						13
1	*Guaymas*	1012 7	28	37	28	0	4
	Hermosillo	1012 8	28	34	23	0	211
	Navojoa			45	19	20	38
	Ures						432
	Badiraguato						170
	Bahía Magdalena						12
	Chihuacán						53
	Choix						310
	Islas Marías						4
	La Paz	1012.7	26	36	25	0	12
2	*Mascota*						1200
	Mazatlán	1014 1	25	30	24	3	78
	Puerto Vallarta						2
	S. Blas, Nay			34	24	19	7
	S. Ignacio			40	20	0	150
	Tepic		19	29	18	10	918
	Topolobampo						3
	Acapulco	1012 4	25	34	24	13	3
3	*Arteaga*			32	16	tra	800
	Colima		20	35	20	8	502
	Huetamo						356
	Iguala			33	20	40	735
	La Unión						38
3	*Manzanillo*	1014.1	25	33	23	2	4
	Cintalapa			30	22	Inap	555
	C. Las Casas		13	21	10	10	2128
	Comitán		17	23	12	0	1635
4	*Salina Cruz*	1012.4	25	31	24	0	56
	Tapachula						180
	Tonalá			30	23	Inap	55
	Tuxtla Gutiérrez		23	29	22	1	530
	C. Juárez			34	18	1	1137
	C. Lerdo	1013 6	21	33	20	1	1140
	Chihuahua	1013 6	20	31	19	0	1423
	Hidalgo del Parral			29	17	0	1652
5	*Ojinaga*						786
	Sierra Mojada						1256
	Temósachic			30	12	1	1858
	Villa Ahumada						1205
	Durango		16	30	14	11	1898
	Nazas						1275
6	*Stgo. Papasquiaro*						1740
	Sombrerete			31	15	35	2350
	Tepehuanes						1787
	Aguascalientes		18	29	17	0	2020
	C. Obregón, Gto.			26	13	Inap	1870
	Charcas				26	15	Inap 2020
	Guadalajara	1014 1	17	25	16	1	1583
6	*Guanajuato*	1013 5	16	26	16	0	2037
	León		18	31	17	0	1809
	Querétaro		18	21	17	0	1850
	San Luis Potosí		17	27	15	Inap	1877
	Zacatecas	1012 3	12	20	12	0	2612
	Cuernavaca		18	23	16	6	1538
	Chilpancingo		19	27	18	Inap	1250
	Huajuapan			24	17	1	1597
	Morelia	1013.9	16	22	15	9	1923
7	*Oaxaca*	1015.1	16	29	15	6	1563
	Pachuca		13	22	12	Inap	2435
	Piaxtla			33	19	23	1120
	Puebla		15	24	12	Inap	2150
	Tacubaya	1013.9	14	25	13	12	2309
	Tehuacán			29	12	Inap	1676
	Tlaxcala		15	23	15	3	2240
	Toluca		12	18	11	15	2675
	Tula						2036
	Zamora			29	13	1	1633
	Zitácuaro			21	13	21	2064
8	*Linares*			35	21	64	648
	Matamoros	1016 9	27	33	26	0	9
	Monclova			33	21	Inap	587
	Monterrey	1015 8	22	30	21	6	540
	Saltillo		18	25	17	Inap	1609
	Soto la Marina						25
	Tampico	1015 6	26	33	25	6	20
8	*A. Obregón Tab*	1012 7	25	31	23	4	2
	Coatzacoalcos	1013 2	25	28	23	25	14
	Córdoba			20	26	16	1	871
	Huauchinango				26	5	65	1576
	Jalapa	1013 9	17	24	17	0	1399
	Orizaba			18	25	17	29	1248
	Rioverde			20	32	19	4	992
9	*Teapa*				30	22	2	80
	Tenosique							60
	Tulancingo			14	25	13	10	2181
	Tuxpan				32	22	43	10
	Veracruz	1015 2	26	38	25	1	16
	Villahermosa							10
	Campeche	1016 9	25	35	25	7	25
	Cozumel	1018 0	28	31	26	2	8
	Champotón				33	22	0	2
10	*Chetumal*	1016 7	28	30	26	26	4
	I. Mujeres							7
	Mérida	1018 1	26	33	22	4	22
	Progreso	1017.7	26	32	24	2	14
	Valladolid		28	33	25	9	22

CARTA DEL TIEMPO

SERVICIO METEOROLOGICO MEXICANO

LIBRARY
NOV 21 1942
WEATHER BUREAU

EXPLICACIONES Y SIMBOLOS

Curvas de nivel aproximadas 1000 Mts. ~~~ 2000 Mts. ~~~.

Centro de Previsión ◎, Observatorio Meteorológico ○, Estaciones Termopluviométricas y Pluviométricas ○, Barcos △

OBSERVACIONES HECHAS A LAS 6.30 HS. DEL MERIDIANO 90°

Las líneas negras son ISOBARAS o líneas de igual presión reducida al nivel del mar y a la gravedad normal, en milibarios.

Las líneas rojas son ISANOMALAS de temperatura o líneas de igual diferencia con la normal.

Las flechas negras indican la dirección del viento y su intensidad del modo siguiente: débil ——/, moderado ——//, algo fuerte ——///, fuerte ——////, violento ——/////, muy violento ——//////, temporal ——///////, huracanado ——////////

Estado del cielo: despejado ○, medio nublado ◑, nublado ●, y lloviendo ●|. Con negro: nublados bajos; con rojo: nublados altos.

FENOMENOS REGISTRADOS EN LAS ULTIMAS 24 HORAS

nieve ✳, granizo ▲, niebla ≡, tempestad ⟋ y helada ⌴

Con rojo: Cuando los fenómenos sean intensos.

Precipitación: sombreado con negro, desde inapreciable hasta 49 mm.; con rojo: de 50 mm. en adelante.

Las flechas rojas indican la dirección e intensidad de los vientos de velocidad máxima, mayores de 10 metros por segundo.

Los datos de Estados Unidos son proporcionados por la Oficina Meteorológica de New Orleans, y los de Cuba, por los Observatorios de Casa Blanca y de Belén.

PROYECCION ORTOMORFICA DE MERCATOR

ESCALA 1:10 000 000, EXACTA A LA LATITUD DE 22°30.

SECRETARIA DE AGRICULTURA Y FOMENTO

ZINCOGRAFIA DE LA DIRECCION DE GEOGRAFIA, METEOROLOGIA E HIDROLOGIA

DOMINGO 5 DE JULIO DE 1942

Al sur y en el extremo noroeste de la República se encuentran bajas las presiones y ligeramente altas sobre el Golfo de México.

PRONOSTICO DEL TIEMPO PARA MAÑANA

Región 1
- Ascenso de temperatura.
- Cielo medio nublado.
- Escasearán las lluvias.
- Vientos débiles o moderados australes.

Región 2
- No habrá cambio de temperatura.
- Cielo nublado.
- Lluvias aisladas.
- Vientos débiles o moderados australes.

Región 3
- No habrá cambio de temperatura.
- Cielo nublado.
- Lluvias aisladas.
- Vientos débiles o moderados australes.

Región 4
- No habrá cambio de temperatura.
- Cielo nublado.
- Lluvias aisladas.
- Vientos débiles o moderados boreales.

Región 5
- No habrá cambio de temperatura.
- Cielo nublado.
- Lluvias aisladas.

Región 6
- Ascenso de temperatura
- Cielo nublado.
- Lluvias generales.

Región 7
- No habrá cambio de temperatura.
- Cielo nublado.
- Lluvias generales.

Región 8
- No habrá cambio de temperatura.
- Cielo nublado.
- Lluvias generales.
- Vientos débiles o moderados boreales.

Región 9
- No habrá cambio de temperatura
- Cielo nublado.
- Lluvias generales.
- Vientos débiles o moderados boreales.

Región 10
- Ascenso de temperatura.
- Cielo nublado.
- Lluvias aisladas
- Vientos débiles o moderados australes.

Regiones	ESTACIONES	Presión al nivel del mar	Temperaturas: Ambiente	Temperaturas: Máxima de ayer	Temperaturas: Mínima en últimas 24 h.	Lluvia en 24 h.	Altura sobre el nivel del mar
		mb.	°	°	°	mm.	m.
1	Altar			41	24	0	397
	C. Obregón; Son.						40
	Ensenada			22	12	0	13
	Guaymas	1013 9	28		28	0	4
	Hermosillo	1013 6	28	34	23	0	211
	Navojoa						38
	Sta. Rosalía			31	26	0	26
	Ures						432
2	Badiraguato						170
	Bahía Magdalena			29	19	0	12
	Culiacán	1014 7	27	36	27	1	53
	Choix						310
3	Islas Marías	1014 5	27	28	26	0	4
	La Paz	1013.6	27	34	26	4	12
	Mascota			30	18	48	1200
	Mazatlán	1014 1	27	28	26	0	78
	Puerto Vallarta			35	21	50	2
4	S. Blas, Nay			34	23	0	7
	S. Ignacio			30	22	0	150
	Tepic		20	28	19	2	918
	Tepolobampo						3
	Acapulco	1011 3	26	34	25	0	3
	Arteaga						860
5	Colima		23	35	22	5	502
	Huetamo						356

Regiones	ESTACIONES	Presión al nivel del mar	Temperaturas: Ambiente	Temperaturas: Máxima de ayer	Temperaturas: Mínima en últimas 24 h.	Lluvia en 24 h.	Altura sobre el nivel del mar
		mb.	°	°	°	mm.	m.
3	Iguala			30	20	18	735
	La Unión						38
	Manzanillo	1013.9	25	35	23	0	4
	Cintalapa			33	22	11	555
	C. Las Casas						2128
	Comitán		15	23	11	0	1635
4	Salina Cruz	1010 2	28	33	27	0	56
	Tapachula	1010.1	23	33	22	0	180
	Tonalá			34	23	0	55
	Tuxtla Gutiérrez		22	30	20	0	530
	C. Juárez			35	18	0	1137
5	C. Lerdo	1013 6	21	30	20	Inap	1140
	Chihuahua	1014 4	18	32	17	Inap	1423
	Hidalgo del Parral			30	19	0	1652
	Ojinaga						786
6	Sierra Mojada			38	16	1	1256
	Temósachic						1858
	Villa Ahumada						1205
	Durango		15	26	14	8	1898
	Nazas						1275
	Stgo. Papasquiaro						1740
	Sombrerete			27	13	80	2350
	Tepehuanes						1787
8	Aguascalientes		17	29	16	3	2020
	C. Obregón, Gto.						1870

Regiones	ESTACIONES	Presión al nivel del mar	Temperaturas: Ambiente	Temperaturas: Máxima de ayer	Temperaturas: Mínima en últimas 24 h.	Lluvia en 24 h.	Altura sobre el nivel del mar
		mb.	°	°	°	mm.	m.
6	Charcas			26	15	1	2020
	Guadalajara	1012 5	17	25	16	9	1583
	Guanajuato	1014 1	17	26	16	1	2037
	León		18	29	16	15	1809
	Querétaro		17	26	16	4	1850
	San Luis Potosí						1877
7	Zacatecas	1013.1	14	20	13	0	2612
	Cuernavaca		19	23	17	1	1538
	Chilpancingo		19	28	17	5	1250
	Huajuapan			25	16	0	1597
	Morelia	1014 8	17	22	16	2	1923
	Oaxaca	1014 3	17	29	16	0	1563
	Pachuca		14	21	12	3	2435
	Piaxtla			27	19	5	1120
	Puebla		13	21	12	0	2150
	Tacubaya	1012 6	15		12	0	2309
	Tehuacán			29	12	0	1676
	Tlaxcala						2240
10	Toluca		11	17	11	Inap	2675
	Tula						2036
	Zamora			30	16	0	1633
	Zitácuaro			19	14	27	2064
8	Linares			34	21	Inap	648
	Matamoros	1006 8	27	33	26	Inap.	9
	Monclova			29	22	0	587

Regiones	ESTACIONES	Presión al nivel del mar	Temperaturas: Ambiente	Temperaturas: Máxima de ayer	Temperaturas: Mínima en últimas 24 h.	Lluvia en 24 h.	Altura sobre el nivel del mar
		mb.	°	°	°	mm.	m.
8	Monterrey	1014.5	23	30	20	42	540
	Saltillo		18	27	17	Inap	1609
	Soto la Marina			40	22	18	25
	Tampico	1016 0	27	27	26	0	20
	A. Obregón Tab	1013 1	24	34	23	2	2
	Coatzacoalcos						14
	Córdoba			19	28	16	17	871
	Huauchinango						1576
	Jalapa	1014 8	17	22	16	23	1399
	Orizaba		18	26	17	11	1248
9	Rioverde		20	25	19	23	992
	Teapa			32	22	14	80
	Tenosique						60
	Tulancingo			14	21	12	5	2181
	Tuxpan			29	21	10	10
	Veracruz	1014 8	26	30	25	7	16
	Villahermosa			37	24	0	10
	Campeche	1016 8	24	34	23	0	25
	Cozumel	1018 5	28	32	26	0	8
	Champotón			35	22	0	2
10	Chetumal	1016 0	28	32	23	3	4
	I. Mujeres						7
	Mérida	1017 5	26	34	23	2	22
	Progreso	1017.1	26	30	25	0	14
	Valladolid			29	33	27	Inap	22

CARTA DEL TIEMPO

SERVICIO METEOROLOGICO MEXICANO

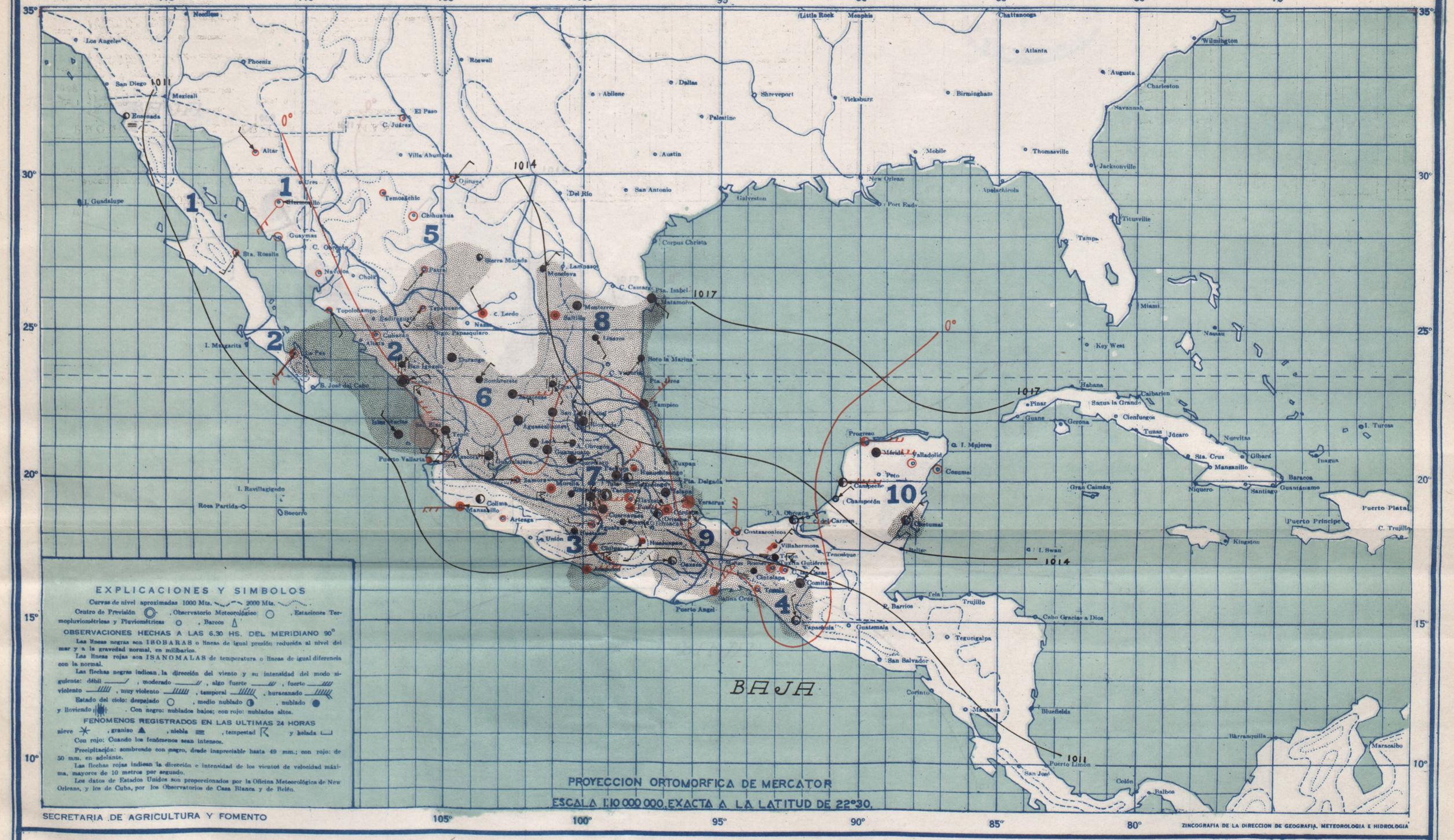

EXPLICACIONES Y SIMBOLOS

Curvas de nivel aproximadas 1000 Mts. ~~~ 2000 Mts. ~~~.

Centro de Previsión ◎, Observatorio Meteorológico ○, Estaciones Termopluviométricas y Pluviométricas ○, Barcos △

OBSERVACIONES HECHAS A LAS 6.30 HS. DEL MERIDIANO 90°

Las líneas negras son ISOBARAS o líneas de igual presión reducida al nivel del mar y a la gravedad normal, en milibarios.

Las líneas rojas son ISANOMALAS de temperatura o líneas de igual diferencia con la normal.

Las flechas negras indican la dirección del viento y su intensidad del modo siguiente: débil ——/, moderado ——//, algo fuerte ——///, fuerte ——///, violento ——////, muy violento ——////, temporal ——////, huracanado ——////

Estado del cielo: despejado ○, medio nublado ◑, nublado ●, y lloviendo ●|. Con negro: nublados bajos; con rojo: nublados altos.

FENOMENOS REGISTRADOS EN LAS ULTIMAS 24 HORAS

nieve ✳, granizo ▲, niebla ≡, tempestad ⊼ y helada ⌊

Con rojo: Cuando los fenómenos sean intensos.

Precipitación: sombreado con negro, desde inapreciable hasta 49 mm.; con rojo: de 50 mm. en adelante.

Las flechas rojas indican la dirección e intensidad de los vientos de velocidad máxima, mayores de 10 metros por segundo.

Los datos de Estados Unidos son proporcionados por la Oficina Meteorológica de New Orleans, y los de Cuba, por los Observatorios de Casa Blanca y de Belén.

PROYECCION ORTOMORFICA DE MERCATOR

ESCALA 1:10 000 000, EXACTA A LA LATITUD DE 22°30.

SECRETARIA DE AGRICULTURA Y FOMENTO

ZINCOGRAFIA DE LA DIRECCION DE GEOGRAFIA, METEOROLOGIA E HIDROLOGIA

LUNES 6 DE JULIO DE 1942

Ascendieron ligeramente las presiones en la mayor parte de la República y se intensificaron las lluvias en la Vertiente del Pacífico.

PRONOSTICO DEL TIEMPO PARA MAÑANA

Región 1
- No habrá cambio de temperatura.
- Cielo medio nublado.
- Escasearán las lluvias.
- Vientos débiles o moderados australes.

Región 2
- No habrá cambio de temperatura.
- Cielo nublado.
- Lluvias aisladas.
- Vientos débiles o moderados occidentales

Región 3
- No habrá cambio de temperatura.
- Cielo nublado.
- Lluvias aisladas.
- Vientos débiles o moderados occidentales

Región 4
- No habrá cambio de temperatura.
- Cielo nublado.
- Lluvias generales.
- Vientos débiles o moderados boreales

Región 5
- Ascenso de temperatura.
- Cielo medio nublado.
- Escasearán las lluvias.

Región 6
- Ascenso de temperatura
- Cielo nublado.
- Lluvias generales.

Región 7
- No habrá cambio de temperatura.
- Cielo nublado.
- Lluvias generales.

Región 8
- Ascenso de temperatura.
- Cielo nublado.
- Lluvias generales.
- Vientos débiles o moderados orientales

Región 9
- Ascenso de temperatura.
- Cielo nublado.
- Lluvias generales.
- Vientos débiles o moderados boreales.

Región 10
- No habrá cambio de temperatura.
- Cielo medio nublado.
- Lluvias aisladas.
- Vientos débiles o moderados orientales

Regiones	ESTACIONES	Presión al nivel del mar	Temperaturas: Ambiente	Temperaturas: Máxima de ayer	Temperaturas: Mínima en últimas 24 h.	Lluvia en 24 h.	Altura sobre el nivel del mar
		mb.	°	°	°	mm.	m.
1	Altar						397
	C. Obregón; Son.						40
	Ensenada			21	14	0	13
	Guaymas	1012 0	28	35	28	0	4
	Hermosillo.	1012 0	27		22	0	211
	Navojoa.			44	24	0	38
	Sta. Rosalía			33	25	0	26
	Ures						432
2	Badiraguato						170
	Bahía Magdalena						12
	Culiacán	1012 9	26		26	Inap	53
	Choix						310
	Islas Marías	1011 7	28		26	0	4
	La Paz		27	35	26	Inap	12
	Mascota.			30	19	4	1200
	Mazatlán	1012 3	26	29	24	7	78
	Puerto Vallarta			35	20	0	2
3	S. Blas, Nay			33	23	89	7
	S. Ignacio			30	22	21	150
	Tepic		21	28	20	0	918
	Topolobampo			34	28	0	3
	Acapulco	1010 2	25		24	21	3
	Arteaga.			32	16	0	860
	Colima		23	35	22	0	502
	Huetamo						356
	Iguala				34	20	14
	La Unión						38
	Manzanillo	1012.0	25	35	23	0	4
	Cintalapa				34	21	44
	C. Las Casas			13		12	0
	Comitán.			15	23	11	1
4	Salina Cruz	1010 7	26	33	25	Inap	56
	Tapachula	1009.6	22	32	21	5	180
	Tonalá			33	21	5	55
	Tuxtla Gutiérrez			22	30	20	1
	C. Juárez				38	20	0
	C. Lerdo	1010 6	19	28	18	0	1140
	Chihuahua.	1012 8	18	32	17	0	1423
5	Hidalgo del Parral			29	17	5	1652
	Ojinaga						786
	Sierra Mojada			29	18	Inap	1256
	Temósachic.			32	8	0	1858
	Villa Ahumada						1205
	Durango		16		15	13	1898
	Nazas						1275
6	Stgo. Papasquiaro						1740
	Sombrerete			25	14	20	2350
	Tepehuanes						1787
	Aguascalientes		16	23	15	20	2020
	C. Obregón, Gto.			24	13	8	1870
	Charcas				21	15	2020
	Guadalajara	1011 7	18		23	17	Inap 1583
	Guanajuato	1013.1	16	21	15	48	2037
	León		15	22	14	3	Inap 1809
	Querétaro		17	27	15	Inap	1850
7	San Luis Potosí		16		16	Inap	1877
	Zacatecas	1012 1	12	15	12	16	2612
	Cuernavaca		17	25	15	50	1538
	Chilpancingo		18	32	17	18	1250
	Huajuapan			24	16	0	1597
	Morelia.	1013 5	16	23	15	1	1923
	Oaxaca	1013 5	17	28	16	2	1563
	Pachuca			14	21	13	0
	Piaxtla				33	19	2
	Puebla		14		24	13	6
	Tacubaya	1013 2	14	25	14	Inap	2309
	Tehuacán						1676
	Tlaxcala		14	23	13	11	2240
8	Toluca		12	18	10	13	2675
	Tula						2036
	Zamora			31	15	Inap	1633
	Zitácuaro			22	13	1	2064
	Linares			32	22	Inap	648
	Matamoros	1016 4	25	34	25	4	9
	Monclova			31	20	2	587
	Monterrey	1014.5		21	30	20	17
	Saltillo			17	27	11	30
	Soto la Marina						40
	Tampico	1015 1	25	31	22	12	20
	A. Obregón Tab.	1012 4	23	32	23	10	2
9	Coatzacoalcos	1012 8	24		24	2	14
	Córdoba			20	26	15	9
	Huauchinango				24	9	10
	Jalapa			17	22	15	35
	Orizaba			18	23	16	23
	Río verde			21	26	20	Inap
	Teapa				30	21	3
	Tenosipue						
	Tulancingo			13	23	12	Inap
	Tuxpan.				30	20	6
	Veracruz	1013 6	24	29	22	25	16
	Villahermosa			36	25	0	10
	Campeche	1017 2	26	34	25	0	25
	Cozumel.	1015 9	26	32	25	0	8
10	Champotón			35	24	0	2
	Chetumal	1014 8	28	32	25	Inap	4
	I. Mujeres						7
	Mérida	1016 8	26	36	24	0	22
	Progreso	1016.3	27	31	24	0	14
	Valladolid		28	34	26	0	22

CARTA DEL TIEMPO

SERVICIO METEOROLOGICO MEXICANO

EXPLICACIONES Y SIMBOLOS

Curvas de nivel aproximadas 1000 Mts. ——— 2000 Mts. ———

Centro de Previsión ◎, Observatorio Meteorológico ○, Estaciones Termopluviométricas y Pluviométricas ○, Barcos △

OBSERVACIONES HECHAS A LAS 6.30 HS. DEL MERIDIANO 90°

Las líneas negras son ISOBARAS o líneas de igual presión reducida al nivel del mar y a la gravedad normal, en milibarios.

Las líneas rojas son ISANOMALAS de temperatura o líneas de igual diferencia con la normal.

Las flechas negras indican la dirección del viento y su intensidad del modo siguiente: débil ——/, moderado ——//, algo fuerte ——///, fuerte ——////, violento ——////, muy violento ——////, temporal ——////, huracanado ——////

Estado del cielo: despejado ○, medio nublado ◑, nublado ●, y lloviendo ●|, ✳. Con negro: nublados bajos; con rojo: nublados altos.

FENOMENOS REGISTRADOS EN LAS ULTIMAS 24 HORAS

nieve ✳, granizo ▲, niebla ≡, tempestad ⚡ y helada ⌊

Con rojo: Cuando los fenómenos sean intensos.

Precipitación: sombreado con negro, desde inapreciable hasta 49 mm.; con rojo: de 50 mm. en adelante.

Las flechas rojas indican la dirección e intensidad de los vientos de velocidad máxima, mayores de 10 metros por segundo.

Los datos de Estados Unidos son proporcionados por la Oficina Meteorológica de New Orleans, y los de Cuba, por los Observatorios de Casa Blanca y de Belén.

PROYECCION ORTOMORFICA DE MERCATOR

ESCALA 1:10 000 000 EXACTA A LA LATITUD DE 22°30.

SECRETARIA DE AGRICULTURA Y FOMENTO

ZINCOGRAFIA DE LA DIRECCION DE GEOGRAFIA, METEOROLOGIA E HIDROLOGIA

MARTES 7 DE JULIO DE 1942

Descendieron las presiones en el noroeste de la República y se mantienen altas en el Golfo de México. Las lluvias disminuyeron en la región sur de la Mesa Central.

PRONOSTICO DEL TIEMPO PARA MAÑANA

Región 1
- No habrá cambio de temperatura.
- Cielo medio nublado.
- Lluvias aisladas.
- Vientos débiles o moderados australes.

Región 2
- No habrá cambio de temperatura.
- Cielo nublado.
- Lluvias aisladas.
- Vientos débiles o moderados australes.

Región 3
- No habrá cambio de temperatura.
- Cielo nublado.
- Lluvias aisladas.
- Vientos débiles o moderados occidentales

Región 4
- No habrá cambio de temperatura.
- Cielo nublado.
- Lluvias aisladas.
- Vientos débiles o moderados boreales

Región 5
- Ascenso de temperatura.
- Cielo medio nublado.
- Escasearan las lluvias.

Región 6
- No habrá cambio de temperatura.
- Cielo medio nublado.
- Lluvias aisladas.

Región 7
- No habrá cambio de temperatura.
- Cielo nublado.
- Lluvias aisladas.

Región 8
- No habrá cambio de temperatura.
- Cielo nublado.
- Lluvias generales.
- Vientos débiles o moderados orientales

Región 9
- No habrá cambio de temperatura
- Cielo nublado.
- Lluvias generales.
- Vientos débiles o moderador boreales.

Región 10
- No habrá cambio de temperatura.
- Cielo medio nublado.
- Lluvias aisladas.
- Vientos débiles o moderados orientales

Regiones	ESTACIONES	Presión al nivel del mar	Temperaturas: Ambiente	Temperaturas: Máxima de ayer	Temperaturas: Mínima en últimas 24 h.	Lluvia en 24 h.	Altura sobre el nivel del mar
		mb.	°	°	°	mm.	m.
1	*Altar*	.		44	22	0	397
	C. Obregón; Son.	.					40
	Ensenada	.		21	14	0	13
	Guaymas	1011 3.	29	36	29	0	4
	Hermosillo.	1010 6	29	34	24	1	211
	Navojoa.	.		45	23	2	38
	Sta. Rosalía	.		34	28	0	26
	Ures	.					432
	Badiraguato	.					170
	Bahía Magdalena	.					12
	Culiacán	1013 5	25	37	24	1	53
	Choix	.					310
2	*Islas Marías*	1012 3	28	30	26	15	4
	La Paz	1012.3	25	36	24	0	12
	Mascota.	.		30	18	11	1200
	Mazatlán	1012.7	26	30	25	1	78
	Puerto Vallarta	.					2
	S. Blas, Nay	.		33	25	0	7
	S. Ignacio	.		37	26	Inap	150
	Tepic	.	20	29	20	8	918
	Topolobampo	.					3
3	*Acapulco*	1011 9	25	33	24	2	3
	Arteaga.	.					860
	Colima	.	22	33	22	17	502
	Huetamo	.					356
3	*Iguala*	.					735
	La Unión	.		36	20	0	38
	Manzanillo	1012 7	24	34	23	Inap	4
	Cintalapa	.		31	20	0	555
	C. Las Casas	.		15	22	13	0
	Comitán.	.		16	31	11	0
4	*Salina Cruz*	1010 5	27	35	27	0	56
	Tapachula	1010.9	24	34	23	Inap	180
	Tonalá	.		36	22	Inap	55
	Tuxtla Gutiérrez	.	23	29	22	0	530
	C. Juárez	.		38	21	Inap	1137
	C. Lerdo	1012 9	18	31	17	0	1140
	Chihuahua	1012 8	17	34	17	0	1423
5	*Hidalgo del Parral*	.		29	18	0	1652
	Ojinaga	.		37	22	0	786
	Sierra Mojada	.					1256
	Temósachic.	.		33	8	0	1858
	Villa Ahumada	.					1205
	Durango	.	16	24	15	0	1898
	Nazas	.					1275
6	*Stgo. Papasquiaro*	.		27	17	0	1740
	Sombrerete	.		25	13	15	2350
	Tepehuanes	.		30	13	0	1787
	Aguascalientes	.	14	24	13	6	2020
	C. Obregón, Gto.	.		24	12	4	1870
6	*Charcas*	.		20	13	2	2020
	Guadalajara	1013 5	16	24	16	28	1583
	Guanajuato	1013 6	15		13	34	2037
	León	.	14	24	13	28	1809
	Querétaro	.	16	25	14	33	1850
	San Luis Potosí	.	14	22	13	15	1877
7	*Zacatecas*	1011 9	10	15	10	10	2612
	Cuernavaca	.	19	24	16	0	1538
	Chilpancingo	.	17	29	16	36	1250
	Huajuapan	.		23	16	0	1597
	Morelia	1013 6	16	22	16	0	1923
	Oaxaca	1013 5	16	29	14	0	1563
	Pachuca	.	11	22	10	0	2435
	Piaxtla	.			11	0	1120
	Puebla	.	13	23	11	0	2150
	Tacubaya	1014 3	11	26	10	0	2309
	Tehuacán	.		29	12	0	1676
	Tlaxcala	.	11	21	10	0	2240
	Toluca	.		18	11	2	2675
	Tula	.					2036
	Zamora	.		31	14	0	1633
8	*Zitácuaro*	.					2064
	Linares	.		36	21	Inap	648
	Matamoros	1017 7	26	33	26	1	9
	Monclova	.		28	20	2	587
8	*Monterrey*	1016 7		27	21	14	540
	Saltillo	.	16	20	15	24	1609
	Soto la Marina	.					25
	Tampico	1016 5	27	31	26	0	20
	A. Obregón Tab	1012 9	25	32	24	2	2
	Coatzacoalcos	1012 4	27	29	23	Inap	14
	Córdoba	.	19	27	15	1	871
	Huauchinango	.		24	5	0	1576
	Jalapa	.	17	25	16	1	1399
	Orizaba	.	18	25	16	Inap	1248
9	*Rioverde*	.	19	26	18	4	992
	Teapa	.		30	23	Inap	80
	Tenosique	.					60
	Tulancingo	.	10	22	9	1	2181
	Tuxpan	.		30	22	16	10
	Veracruz	1014 5	28	31	24	30	16
	Villahermosa	.					10
	Campeche	1017 2	26	35	25	1	25
	Cozumel.	1016 9	27	30	25	2	8
	Champotón	.		35	24	0	2
	Chetumal	1014 5	29	34	25	3	4
10	*I. Mujeres*	.					7
	Mérida	1016 5	25	34	23	0	22
	Progreso	1016.3	26	30	24	0	14
	Valladolid	.	28	35	26	Inap	22

CARTA DEL TIEMPO

SERVICIO METEOROLOGICO MEXICANO

LIBRARY
NOV 21 1942
WEATHER BUREAU

EXPLICACIONES Y SIMBOLOS

Curvas de nivel aproximadas 1000 Mts. ~~~ 2000 Mts. ~~~

Centro de Previsión ◎, Observatorio Meteorológico ○, Estaciones Termopluviométricas y Pluviométricas ○, Barcos △

OBSERVACIONES HECHAS A LAS 6.30 HS. DEL MERIDIANO 90°

Las líneas negras son ISOBARAS o líneas de igual presión reducida al nivel del mar y a la gravedad normal, en milibarios.

Las líneas rojas son ISANOMALAS de temperatura o líneas de igual diferencia con la normal.

Las flechas negras indican la dirección del viento y su intensidad del modo siguiente: débil ——/, moderado ——//, algo fuerte ——///, fuerte ——////, violento ——/////, muy violento ——//////, temporal ——//////, huracanado ——//////

Estado del cielo: despejado ○, medio nublado ◑, nublado ●, y lloviendo ●↓. Con negro: nublados bajos; con rojo: nublados altos.

FENOMENOS REGISTRADOS EN LAS ULTIMAS 24 HORAS

nieve ✳, granizo ▲, niebla ≡, tempestad ↯ y helada └┘

Con rojo: Cuando los fenómenos sean intensos.

Precipitación: sombreado con negro, desde inapreciable hasta 49 mm.; con rojo: de 50 mm. en adelante.

Las flechas rojas indican la dirección e intensidad de los vientos de velocidad máxima, mayores de 10 metros por segundo.

Los datos de Estados Unidos son proporcionados por la Oficina Meteorológica de New Orleans, y los de Cuba, por los Observatorios de Casa Blanca y de Belén.

SECRETARIA DE AGRICULTURA Y FOMENTO

ZINCOGRAFIA DE LA DIRECCION DE GEOGRAFIA, METEOROLOGIA E HIDROLOGIA

MIERCOLES 8 DE JULIO DE 1942

Persiste sin variación sensible la misma situación atmosférica; se intensificaron las lluvias en Chiapas y Yucatán.

PRONOSTICO DEL TIEMPO PARA MAÑANA

Región 1
- No habrá cambio de temperatura.
- Cielo medio nublado.
- Lluvias aisladas.
- Vientos débiles o moderados australes.

Región 2
- Ascenso de temperatura.
- Cielo nublado.
- Lluvias aisladas.
- Vientos débiles o moderados australes.

Región 3
- No habrá cambio de temperatura.
- Cielo nublado.
- Lluvias generales.
- Vientos débiles o moderados australes.

Región 4
- No habrá cambio de temperatura.
- Cielo nublado.
- Lluvias generales.
- Vientos débiles o moderados boreales.

Región 5
- Ascenso de temperatura.
- Cielo medio nublado.
- Lluvias aisladas.

Región 6
- Ascenso de temperatura.
- Cielo nublado.
- Lluvias generales.

Región 7
- No habrá cambio de temperatura.
- Cielo nublado.
- Lluvias aisladas.

Región 8
- Ascenso de temperatura.
- Cielo nublado.
- Lluvias aisladas.
- Vientos débiles o moderados orientales.

Región 9
- No habrá cambio de temperatura.
- Cielo nublado.
- Lluvias generales.
- Vientos débiles o moderados boreales.

Región 10
- No habrá cambio de temperatura.
- Cielo nublado.
- Lluvias aisladas.
- Vientos débiles o moderados orientales.

Regiones	ESTACIONES	Presión al nivel del mar	Temperaturas: Ambiente	Máxima de ayer	Mínima en últimas 24 h.	Lluvia en 24 h.	Altura sobre el nivel del mar
		mb.	°	°	°	mm.	m.
1	Altar	.		42	17	0	397
	C. Obregón, Son.	.					40
	Ensenada	.		21	12	0	13
	Guaymas	1012 3	28	36	28	0	4
	Hermosillo	1011 6	28		23	0	211
	Navojoa	.		45	24	1	38
	Sta. Rosalía	.		33	28	0	26
	Ures	.					432
2	Badiraguato	.					170
	Bahía Magdalena	.					12
	Culiacán	1013 5	24	35	22	41	53
	Choix	.					310
	Islas Marías	1013 1	21	29	27	0	4
	La Paz	1012.1	26		25	0	12
	Mascota	.		30	18	0	1200
	Mazatlán	.					78
	Puerto Vallarta	.					2
3	S. Blas, Nay	.		33	23	35	7
	S. Ignacio	.		37	24	Inap.	150
	Tepic	.	21	26	19	8	918
	Topolobampo	.					3
	Acapulco	1012 8	24	34	24	25	3
	Arteaga	.		30	15	16	860
	Colima	.	22	34	22	Inap	502
	Huetamo	.					356

Regiones	ESTACIONES	Presión al nivel del mar	Temperaturas: Ambiente	Máxima de ayer	Mínima en últimas 24 h.	Lluvia en 24 h.	Altura sobre el nivel del mar
		mb.	°	°	°	mm.	m.
3	Iguala	.		35	21	8	735
	La Unión	.					38
	Manzanillo	1013 3	26	34	24	0	4
	Cinlalapa	.		33	20	40	555
	C. Las Casas	.	14	23	12	11	2128
	Comitán	.	15	26	12	5	1635
4	Salina Cruz	1010 9	25	26	24	Inap	56
	Tapachula	1010.8	23	31	21	30	180
	Tonalá	.		32	19	49	55
	Tuxtla Gutiérrez	.	21	30	20	5	530
	C. Juárez	.		39	22	0	1137
5	C. Lerdo	1012 9	18	27	18	Inap	1140
	Chihuahua	.					1423
	Hidalgo del Parral	.		31	17	2	1652
	Ojinaga	.					786
	Sierra Mojada	.					1256
	Temósachic	.		33	10	0	1858
	Villa Ahumada	.					1205
	Durango	.	16		14	5	1898
6	Nazas	.					1275
	Stgo. Papasquiaro	.		26	17	Inap	1740
	Sombrerete	.		20	12	35	2350
	Tepehuanes	.					1787
	Aguascalientes	.	16	26	14	9	2020
	C. Obregón, Gto.	.		24	12	0	1870

Regiones	ESTACIONES	Presión al nivel del mar	Temperaturas: Ambiente	Máxima de ayer	Mínima en últimas 24 h.	Lluvia en 24 h.	Altura sobre el nivel del mar
		mb.	°	°	°	mm.	m.
6	Charcas	.		22	14	Inap	2020
	Guadalajara	1016 1	16	24	14	Inap	1583
	Guanajuato	1015 2	14	25	13	12	2037
	León	.	14	29	14	12	1809
	Querétaro	.	16	26	15	15	1850
	San Luis Potosí	.	15	24	14	0	1877
7	Zacatecas	1013 1	11	16	10	2	2612
	Cuernavaca	.	19	25	18	0	1538
	Chilpancingo	.	18	28	17	34	1250
	Huajuapan	.		23	16	0	1597
	Morelia	1014 3	15	24	14	20	1923
	Oaxaca	1014 3	16	27	15	1	1563
	Pachuca	.	12	19	10	0	2435
	Piaxtla	.		30	20	0	1120
8	Puebla	.	14	23	12	Inap	2150
	Tacubaya	1015 2	13	25	12	Inap	2309
	Tehuacán	.		25	14	17	1676
	Tlaxcala	.	14	22	13	0	2240
	Toluca	.	11	19	9	2	2675
	Tula	.					2036
	Zamora	.		29	13	1	1633
	Zitácuaro	.		22	13	25	2064
9	Linares	.		35	20	0	648
	Matamoros	1018 7	26	33	25	0	9
	Monclova	.		29	20	Inap	587

Regiones	ESTACIONES	Presión al nivel del mar	Temperaturas: Ambiente	Máxima de ayer	Mínima en últimas 24 h.	Lluvia en 24 h.	Altura sobre el nivel del mar
		mb.	°	°	°	mm.	m.
8	Monterrey	1016 6	21	28	20	10	540
	Saltillo	.	18	22	16	10	1609
	Soto la Marina	.					25
	Tampico	1016 9	25	31	24	0	20
	A. Obregón Tab	.					2
10	Coatzacoalcos	1014 4	24	30	23	0	14
	Córdoba	.	.	19	26	16	871
	Huauchinango	.					1576
	Jalapa	.	17	24	16	6	1399
	Orizaba	.	17	23	16	12	1248
9	Rioverde	.	20	27	19	Inap	992
	Teapa	.					80
	Tenosique	.					60
	Tulancingo	.	11	22	10	0	2181
	Tuxpan	.		31	23	22	10
	Veracruz	1014 5	26	28	26	38	16
	Villahermosa	.		38	25	Inap	10
	Campeche	1016.9	24	34	23	1	25
	Cozumel	1017 7	26	32	24	5	8
	Champotón	.					2
10	Chetumal	1015.7	28	31	26	2	4
	J. Mujeres	.					7
	Mérida	1018 3	23	33	21	4	22
	Progreso	1017.5	23	30	22	Inap	14
	Valladolid	.	26	31	26	Inap	22

CARTA DEL TIEMPO

SERVICIO METEOROLOGICO MEXICANO

EXPLICACIONES Y SIMBOLOS

Curvas de nivel aproximadas 1000 Mts. ~~~~ 2000 Mts.

Centro de Previsión ◎, Observatorio Meteorológico ○, Estaciones Termopluviométricas y Pluviométricas ○, Barcos △

OBSERVACIONES HECHAS A LAS 6.30 HS. DEL MERIDIANO 90°

Las líneas negras son ISOBARAS o líneas de igual presión reducida al nivel del mar y a la gravedad normal, en milibarios.

Las líneas rojas son ISANOMALAS de temperatura o líneas de igual diferencia con la normal.

Las flechas negras indican la dirección del viento y su intensidad del modo siguiente: débil ——/, moderado ——//, algo fuerte ——///, fuerte ——////, violento ——/////, muy violento ——//////, temporal ——//////, huracanado ——////// Estado del cielo: despejado ○, medio nublado ◑, nublado ●, y lloviendo ●|. Con negro: nublados bajos; con rojo: nublados altos.

FENOMENOS REGISTRADOS EN LAS ULTIMAS 24 HORAS

nieve ✳, granizo ▲, niebla ≡, tempestad ↯ y helada ⌣

Con rojo: Cuando los fenómenos sean intensos.

Precipitación: sombreado con negro, desde inapreciable hasta 49 mm.; con rojo: de 50 mm. en adelante.

Las flechas rojas indican la dirección e intensidad de los vientos de velocidad máxima, mayores de 10 metros por segundo.

Los datos de Estados Unidos son proporcionados por la Oficina Meteorológica de New Orleans, y los de Cuba, por los Observatorios de Casa Blanca y de Belén.

PROYECCION ORTOMORFICA DE MERCATOR

ESCALA 1:10 000 000 EXACTA A LA LATITUD DE 22°30.

SECRETARIA DE AGRICULTURA Y FOMENTO

ZINCOGRAFIA DE LA DIRECCION DE GEOGRAFIA, METEOROLOGIA E HIDROLOGIA

JUEVES 9 DE JULIO DE 1942

Descendieron ligeramente las presiones en la República y disminuyeron casi totalmente las lluvias en la Península de Yucatán.

PRONOSTICO DEL TIEMPO PARA MAÑANA

Región 1 — No habrá cambio de temperatura. Cielo medio nublado. Lluvias aisladas. Vientos débiles o moderados australes.

Región 2 — No habrá cambio de temperatura. Cielo nublado. Lluvias generales. Vientos débiles o moderados occidentales.

Región 3 — Ascenso de temperatura. Cielo nublado. Lluvias generales. Vientos débiles o moderados australes.

Región 4 — No habrá cambio de temperatura. Cielo nublado. Lluvias aisladas. Vientos débiles o moderados boreales.

Región 5 — No habrá cambio de temperatura. Cielo medio nublado. Escasearán las lluvias.

Región 6 — No habrá cambio de temperatura. Cielo nublado. Lluvias generales.

Región 7 — No habrá cambio de temperatura. Cielo nublado. Lluvias generales.

Región 8 — Ascenso de temperatura. Cielo nublado. Lluvias aisladas. Vientos débiles o moderados orientales.

Región 9 — No habrá cambio de temperatura. Cielo nublado. Lluvias generales. Vientos débiles o moderados boreales.

Región 10 — No habrá cambio de temperatura. Cielo medio nublado. Escasearán las lluvias. Vientos débiles o moderados boreales.

Regiones	ESTACIONES	Presión al nivel del mar	Temperaturas: Ambiente	Máxima de ayer	Mínima en últimas 24 h.	Lluvia en 24 h.	Altura sobre el nivel del mar
		mb.	°	°	°	mm.	m.
1	Altar						397
	C. Obregón; Son.						40
	Ensenada						13
	Guaymas	1014 5	28	35	28	Inap	4
	Hermosillo	1014 3	27	34	22	0	211
	Navojoa			43	24	Inap	38
	Sta. Rosalía						26
	Ures						432
	Badiraguato						170
	Bahía Magdalena						12
	Culiacán	1015 9	26	33	25	4	53
	Choix						310
	Islas Marías	1014 4	29	30	26	0	4
	La Paz	1015.6	27	36	26	Inap	12
2	Mascota						1200
	Mazatlán	1014 9	28	31	27	Inap	78
	Puerto Vallarta						2
	S. Blas, Nay			35	23	10	7
	S. Ignacio			36	26	Inap	150
	Tepic		20	30	19	17	918
	Topolobampo						3
	Acapulco	1012 7	26	34	24	Inap	3
3	Arteaga						860
	Colima		21	33	21	1	502
	Huetamo						356
	Iguala				33	21	9	735
	La Unión							38
	Manzanillo	1014 4	26	36	24	Inap	4
	Cintalapa			30	20	0	555
	C. Las Casas			15	20	13	0	2128
	Comitán			15	22	11	0	1635
4	Salina Cruz	1012.0	27	31	26	0	56
	Tapachula	1010.5	23	32	22	0	180
	Tonalá			33	22	0	55
	Tuxtla Gutiérrez			29	19	7	530
	C. Juárez			39	22	Inap	1137
	C. Lerdo	1012 9	23	25	21	0	1140
	Chihuahua	1010 7	12	35	20	0	1423
	Hidalgo del Parral						1652
5	Ojinaga						786
	Sierra Mojada						1256
	Temósachic						1858
	Villa Ahumada						1205
	Durango			15	24	14	19	1898
	Nazas						1275
6	Stgo. Papasquiaro						1740
	Sombrerete				21	13	20	2350
	Tepehuanes						1787
	Aguascalientes			14	25	13	6	2020
	C. Obregón, Gto.				24	9	0	1870
	Charcas					27	13	Inap	2020
	Guadalajara	1015 5	17		17	6	1583
	Guanajuato	1013 6	15	26	14	Inap	2037
	León		15	26	13	1	1809
	Querétaro		15	27	13	0	1850
	San Luis Potosí		14	27	12	0	1877
7	Zacatecas	1014 0	11	16	11	Inap	2612
	Cuernavaca		20	25	14	15	1538
	Chilpancingo		18	29	17	8	1250
	Huajuapan			24	16	0	1597
	Morelia	1015 6	15	22	14	9	1923
	Oaxaca	1015 1	16	29	15	3	1563
	Pachuca		11	22	10	Inap	2435
	Piaxtla			33	20	Inap	1120
8	Puebla		12	24	11	26	2150
	Tacubaya	1015 2	13	26	12	6	2309
	Tehuacán			26	12	1	1676
	Tlaxcala		11	23	10	32	2240
	Toluca		11	19	10	2	2675
	Tula						2036
	Zamora			28	13	1	1633
	Zitácuaro			21	13	12	2064
9	Linares						648
	Matamoros	1016.8	26	34	26	Inap	9
	Monclova						587
	Monterrey	1015 2	22	31	22	0	540
	Saltillo		19	28	16	0	1609
	Soto la Marina						25
	Tampico	1016 9	25	31	23	9	20
	A. Obregón Tab.	1012 7	23	33	22	26	2
	Coatzacoalcos	1014 5	24	30	23	3	14
	Córdoba			18	25	14	27	871
	Huauchinango						1576
	Jalapa		17	23	16	12	1399
	Orizaba		16	23	14	24	1248
10	Río verde		20	28	18	0	992
	Teapa			30	21	7	80
	Tenosique						60
	Tulancingo			9	23	8	2	2181
	Tuxpan				30	23	1	10
	Veracruz	1015 9	24	30	22	24	16
	Villahermosa						10
	Campeche	1016 4	25	35	24	0	25
	Cozumel	1016 5	27	32	23	0	8
	Champotón						2
	Chetumal	1015 5	27		24	0	4
	I. Mujeres						7
	Mérida	1016 9	24	33	22	0	22
	Progreso	1016.5	25	30	23	0	14
	Valladolid		27	33	23	0	22

CARTA DEL TIEMPO

SERVICIO METEOROLOGICO MEXICANO

LIBRARY
NOV 21 1942
WEATHER BUREAU

EXPLICACIONES Y SIMBOLOS

Curvas de nivel aproximadas 1000 Mts. ~~~ 2000 Mts. ~~~

Centro de Previsión ◎, Observatorio Meteorológico ○, Estaciones Termopluviométricas y Pluviométricas ○, Barcos ⧋

OBSERVACIONES HECHAS A LAS 6.30 HS. DEL MERIDIANO 90°

Las líneas negras son ISOBARAS o líneas de igual presión reducida al nivel del mar y a la gravedad normal, en milibarios.

Las líneas rojas son ISANOMALAS de temperatura o líneas de igual diferencia con la normal.

Las flechas negras indican la dirección del viento y su intensidad del modo siguiente: débil ——/, moderado ——//, algo fuerte ——///, fuerte ——////, violento ——/////, muy violento ——//////, temporal ——//////, huracanado ——////////

Estado del cielo: despejado ○, medio nublado ◑, nublado ●, y lloviendo ●|. Con negro: nublados bajos; con rojo: nublados altos.

FENOMENOS REGISTRADOS EN LAS ULTIMAS 24 HORAS

nieve ✳, granizo ▲, niebla ≡, tempestad ⚡ y helada ⌊

Con rojo: Cuando los fenómenos sean intensos.

Precipitación: sombreado con negro, desde inapreciable hasta 49 mm.; con rojo: de 50 mm. en adelante.

Las flechas rojas indican la dirección e intensidad de los vientos de velocidad máxima, mayores de 10 metros por segundo.

Los datos de Estados Unidos son proporcionados por la Oficina Meteorológica de New Orleans, y los de Cuba, por los Observatorios de Casa Blanca y de Belén.

PROYECCION ORTOMORFICA DE MERCATOR

ESCALA 1:10 000 000 EXACTA A LA LATITUD DE 22°30.

SECRETARIA DE AGRICULTURA Y FOMENTO

ZINCOGRAFIA DE LA DIRECCION DE GEOGRAFIA, METEOROLOGIA E HIDROLOGIA

VIERNES 10 DE JULIO DE 1942

Persiste sin variaciones de importancia la misma situación atmosférica. Disminuyeron ligeramente las lluvias en la región del Bajío y aumentaron en Yucatán.

PRONOSTICO DEL TIEMPO PARA MAÑANA

Región 1
- No habrá cambio de temperatura.
- Cielo medio nublado.
- Lluvias aisladas.
- Vientos débiles o moderados australes.

Región 2
- No habrá cambio de temperatura.
- Cielo nublado.
- Lluvias aisladas.
- Vientos débiles o moderados occidentales

Región 3
- No habrá cambio de temperatura.
- Cielo nublado.
- Lluvias generales.
- Vientos débiles o moderados occidentales

Región 4
- No habrá cambio de temperatura.
- Cielo nublado.
- Lluvias generales.
- Vientos débiles o moderados boreales

Región 5
- No habrá cambio de temperatura.
- Cielo nublado.
- Lluvias aisladas.

Región 6
- No habrá cambio de temperatura.
- Cielo medio nublado.
- Escasearán las lluvias.

Región 7
- No habrá cambio de temperatura.
- Cielo nublado.
- Lluvias aisladas.

Región 8
- No habrá cambio de temperatura.
- Cielo medio nublado.
- Escasearán las lluvias.
- Vientos débiles o moderados orientales

Región 9
- No habrá cambio de temperatura
- Cielo nublado
- Lluvias generales.
- Vientos débiles o moderados boreales.

Región 10
- No habrá cambio de temperatura
- Cielo nublado.
- Lluvias aisladas.
- Vientos débiles o moderados orientales

Regiones	ESTACIONES	Presión al nivel del mar	Temperaturas: Ambiente	Temperaturas: Máxima de ayer	Temperaturas: Mínima en últimas 24 h.	Lluvia en 24 h.	Altura sobre el nivel del mar
		mb.	o	o	o	mm.	m.
1	Altar	.	.	42	16	0	397
	C. Obregón, Son.	.	.	.	.	.	40
	Ensenada	.	.	.	.	.	13
	Guaymas	1013.1	29	36	29	0	4
	Hermosillo	1012.9	28	33	23	Inap.	211
	Navojoa	.	.	45	24	Inap	28
	Sta. Rosalía	.	.	.	.	.	26
	Ures	.	.	.	.	.	432
	Badiraguato	.	.	.	.	.	170
	Bahía Magdalena	.	.	.	.	.	12
	Culiacán	1016.1	27	36	25	0	53
	Choix	.	.	.	.	.	310
	Islas Marías	1014.4	28	31	20	0	4
	La Paz	.	.	.	.	.	12
2	Mazatlán	.	.	.	.	.	1200
	Masatlán	1016.0	28	30	22	0	78
	Puerto Vallarta	.	.	.	.	.	2
	S. Blas, Nay.	.	.	34	24	0	7
	S. Ignacio	.	.	38	28	0	150
	Tepic	.	20	29	20	2	918
	Topolobampo	.	.	.	.	.	3
	Acapulco	1012.0	26	34	24	Inap	3
3	Arteaga	.	.	33	16	4	860
	Colima	.	22	34	22	6	502
	Huetamo	.	.	.	.	.	356

Regiones	ESTACIONES	Presión al nivel del mar	Temperaturas: Ambiente	Temperaturas: Máxima de ayer	Temperaturas: Mínima en últimas 24 h.	Lluvia en 24 h.	Altura sobre el nivel del mar
		mb.	o	o	o	mm.	m.
3	Iguala	.	.	33	19	45	735
	La Unión	.	.	.	.	.	38
	Manzanillo	1014.8	26	36	25	2	4
	Cintalapa	.	.	32	21	0	555
	C. las Casas	.	14	20	12	4	2128
	Comitán	.	13	24	9	1	1635
4	Salina Cruz	1010.7	29	33	27	0	56
	Tapachula	1010.2	23	34	22	10	168
	Tonalá	.	.	34	22	1	55
	Tuxtla Gutiérrez	.	21	29	19	1	530
	C. Juárez	.	.	40	26	Inap	1137
	C. Lerdo	1012.9	21	32	20	0	1140
	Chihuahua	1011.2	24	35	21	0	1423
5	Hidalgo del Parral	.	.	34	21	Inap	1652
	Sierra Mojada	.	.	.	.	.	1256
	Temosachic	.	.	.	.	.	1838
	Villa Ahumada	.	.	.	.	.	1205
	Durango	.	18	28	15	0	1898
	Nazas	.	.	.	.	.	1275
	Sigo. Papasquiaro	.	.	.	.	.	1740
6	Sombrerete	.	.	25	11	0	2240
	Tepehuanes	.	.	.	.	.	1787
	Charcas	.	.	27	14	0	2020
	Aguascalientes	.	15	28	13	0	1879
	C. Obregón, Gto.	.	.	26	11	0	1870

Regiones	ESTACIONES	Presión al nivel del mar	Temperaturas: Ambiente	Temperaturas: Máxima de ayer	Temperaturas: Mínima en últimas 24 h.	Lluvia en 24 h.	Altura sobre el nivel del mar
		mb.	o	o	o	mm.	m.
6	Guadalajara	1016.2	16	26	16	4	1583
	Guanajuato	1015.2	15	26	14	0	2037
	León	.	15	30	14	0	1809
	Querétaro	.	17	27	16	0	1850
	S. Luis Potosí	.	15	27	14	0	1877
	Zacatecas	1014.0	11	18	10	0	2612
	Cuernavaca	.	18	24	15	0	1538
	Chilpancingo	.	18	30	17	1	1250
	Huajuapan	.	.	23	15	Inap	1597
7	Morelia	1015.7	16	24	15	3	1923
	Oaxaca	1015.9	16	27	14	21	1563
	Pachuca	.	12	21	11	0	2435
	Piaxtla	.	.	32	19	Inap	1120
	Puebla	.	11	22	10	Inap	2150
	Tacubaya	1014.7	11	24	10	12	2309
	Tehuacán	.	.	25	13	0	1676
	Tlaxcala	.	12	23	11	0	2240
	Toluca	.	10	18	11	14	2675
	Tula	.	.	.	.	.	2036
	Zamora	.	.	27	13	1	1633
	Zitácuaro	.	.	.	.	.	2064
8	C. Victoria	.	.	.	.	.	.
	Linares	.	.	.	.	.	648
	Matamoros	1017.5	26	34	25	0	9
	Monclova	.	.	.	.	.	587

Regiones	ESTACIONES	Presión al nivel del mar	Temperaturas: Ambiente	Temperaturas: Máxima de ayer	Temperaturas: Mínima en últimas 24 h.	Lluvia en 24 h.	Altura sobre el nivel del mar
		mb.	o	o	o	mm.	m.
8	Monterrey	1014.5	22	32	21	0	540
	Saltillo	.	20	27	13	Inap	1609
	Soto la Marina	.	.	.	.	.	25
	Tampico	1017.3	26	31	25	0	18
	Obregón, Tab.	.	.	.	.	.	2
	Coatzacoalcos	1013.9	23	29	23	11	14
	Córdoba	.	17	26	15	7	871
	Huauchinango	.	.	.	.	.	1576
	Jalapa	.	16	24	15	Inap	1399
9	Orizaba	.	16	24	14	5	1248
	Ríoverde	.	20	29	19	0	992
	Teapa	.	.	31	21	1	80
	Tenosique	.	.	.	.	.	60
	Tulancingo	.	.	22	10	0	2181
	Tuxpan	.	11	32	23	1	10
	Veracruz	1016.7	22	29	22	50	16
	Villahermosa	.	.	.	.	.	.
10	Campeche	1017.2	25	33	25	Inap	25
	Cosumel	1016.1	25	31	24	2	8
	Champotón	.	.	34	24	0	2
	Chetumal	1014.0	25	33	25	9	4
	I. Mujeres	.	.	.	.	.	7
	Mérida	1016.8	25	33	22	0	22
	Progreso	1016.1	36	30	24	0	14
	Valladolid	.	29	33	24	Inap	22

CARTA DEL TIEMPO

SERVICIO METEOROLOGICO MEXICANO

LIBRARY
NOV 21 1942
WEATHER BUREAU

EXPLICACIONES Y SIMBOLOS

Curvas de nivel aproximadas 1000 Mts. ~~~ 2000 Mts. ~~~

Centro de Previsión ◎, Observatorio Meteorológico ○, Estaciones Termopluviométricas y Pluviométricas ○, Barcos △

OBSERVACIONES HECHAS A LAS 6.30 HS. DEL MERIDIANO 90°

Las líneas negras son ISOBARAS o líneas de igual presión reducida al nivel del mar y a la gravedad normal, en milibarios.

Las líneas rojas son ISANOMALAS de temperatura o líneas de igual diferencia con la normal.

Las flechas negras indican la dirección del viento y su intensidad del modo siguiente: débil ——/, moderado ——//, algo fuerte ——///, fuerte ——////, violento ——/////, muy violento ——//////, temporal ——, huracanado ——

Estado del cielo: despejado ○, medio nublado ◑, nublado ●, y lloviendo ●|. Con negro: nublados bajos; con rojo: nublados altos.

FENOMENOS REGISTRADOS EN LAS ULTIMAS 24 HORAS

nieve ✳, granizo ▲, niebla ≡, tempestad ↯ y helada ⌊

Con rojo: Cuando los fenómenos sean intensos.

Precipitación: sombreado con negro, desde inapreciable hasta 49 mm.; con rojo: de 50 mm. en adelante.

Las flechas rojas indican la dirección e intensidad de los vientos de velocidad máxima, mayores de 10 metros por segundo.

Los datos de Estados Unidos son proporcionados por la Oficina Meteorológica de New Orleans, y los de Cuba, por los Observatorios de Casa Blanca y de Belén.

PROYECCION ORTOMORFICA DE MERCATOR

ESCALA 1:10 000 000 EXACTA A LA LATITUD DE 22°30.

SECRETARIA DE AGRICULTURA Y FOMENTO

ZINCOGRAFIA DE LA DIRECCION DE GEOGRAFIA, METEOROLOGIA E HIDROLOGIA

SABADO 11 DE JULIO DE 1942

Disminuyeron las lluvias en la región del Bajío y se intensificaron notablemente en la Península de Yucatán y en Chiapas.

PRONOSTICO DEL TIEMPO PARA MAÑANA

Región 1
- No habrá cambio de temperatura.
- Cielo medio nublado.
- Lluvias aisladas.
- Vientos débiles o moderados boreales.

Región 2
- No habrá cambio de temperatura.
- Cielo nublado.
- Lluvias aisladas.
- Vientos débiles o moderados boreales.

Región 3
- No habrá cambio de temperatura.
- Cielo nublado.
- Lluvias generales.
- Vientos débiles o moderados occidentales.

Región 4
- No habrá cambio de temperatura.
- Cielo nublado.
- Lluvias generales.
- Vientos débiles o moderados boreales.

Región 5
- No habrá cambio de temperatura.
- Cielo nublado.
- Lluvias aisladas.

Región 6
- Ascenso de temperatura.
- Cielo medio nublado.
- Escasearán las lluvias.

Región 7
- Ascenso de temperatura.
- Cielo medio nublado.
- Lluvias aisladas.

Región 8
- No habrá cambio de temperatura.
- Cielo medio nublado.
- Escasearán las lluvias.
- Vientos débiles o moderados orientales.

Región 9
- Ascenso de temperatura.
- Cielo nublado.
- Lluvias generales.
- Vientos débiles o moderados boreales.

Región 10
- No habrá cambio de temperatura.
- Cielo nublado.
- Lluvias generales.
- Vientos débiles o moderados orientales.

Regiones	ESTACIONES	Presión al nivel del mar	Temperaturas: Ambiente	Temperaturas: Máxima de ayer	Temperaturas: Mínima en últimas 24 h.	Lluvia en 24 h.	Altura sobre el nivel del mar
		mb.	o	o	o	mm.	m.
1	*Altar*	.		45	20	0	397
	C. Obregón, Son.	.					40
	Ensenada	.					13
	Guaymas	1013.1	30	38	30	0	4
	Hermosillo	1012.8	28	43	23	Inap.	211
	Navojoa	.		45	24	Inap	28
	Sta. Rosalía	.					26
	Ures	.					432
2	*Badiraguato*	.					170
	Bahía Magdalena	.					12
	Culiacán	1013.0	27	36	27	Inap	53
	Choix	.					310
	Islas Marías	.					4
	La Paz	1014.3	27	37	26	0	12
	Mazcota	.					1200
	Mazatlán	1012.6	28	30	27	Inap	78
	Puerto Vallarta	.					2
	S. Blas, Nay.	.		34	24	7	7
	S. Ignacio	.		38	28	0	150
	Tepic	.	21	29	19	0	918
	Topolobampo	.					3
3	*Acapulco*	1010.3	26	34	25	Inap	3
	Ariesga	.		35	16	0	860
	Colima	.	22	33	22	Inap	502
	Huetamo	.					356
3	*Iguala*	.		33	20	0	735
	La Unión	.					38
	Manzanillo	1012.1	15	34	24	0	4
	Cintalapa	.		30	22	0	555
	C. las Casas	.	14	22	11	2	2128
	Comitán	.	15	24	8	2	1635
4	*Salina Cruz*	1010.2	27	33	26	0	56
	Tapachula	1010.1	23	31	22	72	168
	Tonalá	.		34	22	2	55
	Tuxtla Gutiérrez	.	23	29	21	2	530
	C. Juárez	.		40	23	11	1137
	C. Lerdo	1012.1	17	34	20	0	1140
	Chihuahua	1011.9	19	36	18	2	1423
5	*Hidalgo del Parral*	.		28	17	2	1652
	Sierra Mojada	.		39	20	1	1256
	Temosachic	.		32	14	13	1858
	Villa Ahumada	.					1205
	Durango	.	17	28	15	0	1898
	Nazas	.					1275
	Sigo. Papasquiaro	.		28	19	40	1740
6	*Sombrerete*	.		26	13	0	2250
	Tepehuanes	.		31	14	Inap	1787
	Charcas	.		28	14	0	2020
	Aguascalientes	.	14	28	13	0	1879
	C. Obregón, Gto.	.		26	11	0	1870
6	*Guadalajara*	1014.7	16	26	14	16	1583
	Guanajuato	1014.5	16	28	15	0	2037
	León	.	16	31	15	0	1809
	Querétaro	.	16	31	14	0	1850
	S. Luis Potosí	.	16	28	15	0	1877
	Zacatecas	1013.1	10	19	10	0	2612
	Cuernavaca	.	18	25	17	0	1538
	Chilpancingo	.	17	32	25	6	1250
7	*Huajuapan*	.		25	14	0	1597
	Moralia	1013.7	17	25	16	19	1923
	Oaxaca	1013.1	16	29	14	Inap	1563
	Pachuca	.	11	22	10	0	2435
	Piaxtla	.		31	18	0	1120
	Puebla	.	11	24	10	0	2150
	Tacubaya	1014.3	12	25	11	4	2309
	Tehuacán	.		26	10	0	1676
	Tlaxcala	.	11	22	11	0	2240
	Toluca	.	10	18	9	2	2675
	Tula	.					2036
	Zamora	.		29	14	0	1633
	Zitácuaro	.		22	13	11	2064
8	*C. Victoria*	.					
	Linares	.					648
	Matamoros	1016.4	25	34	25	0	9
	Monclova	.		34	22	0	587
8	*Monterrey*	1014.5	22	32	21	0	540
	Saltillo	.	20	30	16	0	1609
	Soto la Marina	.					25
	Tampico	1015.7	27		24	0	18
	Obregón, Tab.	1012.1	24	30	23	9	2
	Coatzacoalcos	1012.3	24	29	22	9	14
	Córdoba	.	18	27	15	0	871
	Huauchinango	.		25	10	Inap	1576
	Jalapa	.	19	26	15	0	1399
	Orizaba	.	16	25	14	3	1248
9	*Río verde*	.	19	30	18	0	992
	Teapa	.		30	22	37	80
	Tenosique	.					60
	Tulancingo	.	09	24	8	Inap	2181
	Tuxpan	.		32	24	1	10
	Veracruz	1013.7	25	31	24	2	16
	Villahermosa	.					
	Campeche	1014.8	23	31	23	40	25
	Cosumel	1015.5	25	31	23	19	8
	Champotón	.		35	24	20	2
10	*Chetumal*	1013.6	24	28	22	71	4
	I. Mujeres	.					7
	Mérida	1015.7	23	32	21	4	22
	Progreso	1015.5	14		22	2	14
	Valladolid	.	25	30	22	65	22

CARTA DEL TIEMPO

SERVICIO METEOROLOGICO MEXICANO

DOMINGO 12 DE JULIO DE 1942

Ascendieron las presiones en la región oriental de la República y se mantienen bajas al noroeste y sur de la misma.

PRONOSTICO DEL TIEMPO PARA MAÑANA

Región 1
- No habrá cambio de temperatura.
- Cielo medio nublado.
- Escasearán las lluvias.
- Vientos débiles o moderados boreales.

Región 2
- No habrá cambio de temperatura.
- Cielo nublado.
- Lluvias aisladas.
- Vientos débiles o moderados boreales.

Región 3
- No habrá cambio de temperatura.
- Cielo nublado.
- Lluvias generales.
- Vientos débiles o moderados australes.

Región 4
- No habrá cambio de temperatura.
- Cielo nublado.
- Lluvias generales.
- Vientos débiles o moderados boreales.

Región 5
- Descenso de temperatura.
- Cielo nublado.
- Lluvias aisladas.

Región 6
- No habrá cambio de temperatura.
- Cielo nublado.
- Lluvias aisladas.

Región 7
- No habrá cambio de temperatura.
- Cielo nublado.
- Lluvias generales.

Región 8
- No habrá cambio de temperatura.
- Cielo medio nublado.
- Lluvias aisladas.
- Vientos débiles o moderados orientales.

Región 9
- No habrá cambio de temperatura.
- Cielo nublado.
- Lluvias generales.
- Vientos débiles o moderados boreales.

Región 10
- No habrá cambio de temperatura.
- Cielo nublado.
- Lluvias generales.
- Vientos débiles o moderados boreales.

Regiones	ESTACIONES	Presión al nivel del mar	Temperaturas: Ambiente	Temperaturas: Máxima de ayer	Temperaturas: Mínima en últimas 24 h.	Lluvia en 24 h.	Altura sobre el nivel del mar
		mb.	o	o	o	mm.	m.
1	*Altar*			43	23	0	397
	C. Obregón; Son.						40
	Ensenada			21	14	0	13
	Guaymas	1010 1	30	38	30	0	4
	Hermosillo	1009 7	27	34	21	6	211
	Navojoa			44	22	0	38
	Sta. Rosalía			35	29	0	26
	Ures						432
2	*Badiraguato*						170
	Bahía Magdalena						12
	Culiacán	1010 3	27	37	26	Inap	53
	Choix						310
	Islas Marías	1012 0	29	31	27	0	4
	La Paz	1012.3	28	35	28	4	12
	Mascota			30	18	0	1200
	Mazatlán	1010.1	27	30	27	0	78
	Puerto Vallarta						2
	S. Blas, Nay			33	25	0	7
	S. Ignacio			40	28	0	150
	Tepic		21	31	20	0	918
	Topolobampo						3
3	*Acapulco*	1010 2	25	33	25	Inap	3
	Arteaga			34	17	Inap	860
	Colima		22	37	21	6	502
	Huetamo						356

Regiones	ESTACIONES	Presión al nivel del mar	Temperaturas: Ambiente	Temperaturas: Máxima de ayer	Temperaturas: Mínima en últimas 24 h.	Lluvia en 24 h.	Altura sobre el nivel del mar
		mb.	o	o	o	mm.	m.
3	*Iguala*			34	21	0	735
	La Unión						38
	Manzanillo	1011 7	24	36	21	2	4
4	*Cintalapa*			27	22	14	555
	C. Las Casas						2128
	Comitán		13	25	9	0	1635
	Salina Cruz	1011 3	25	32	18	1	56
	Tapachula	1010.8	23	31	22	22	180
	Tonalá			30	23	15	55
	Tuxtla Gutiérrez		21	28	21	4	530
5	*C. Juárez*			39	23	1	1137
	C. Lerdo	1011 5	21	35	19	2	1140
	Chihuahua	1011 1	21	36	19	3	1423
	Hidalgo del Parral			31	15	18	1652
	Ojinaga			41	21	0	786
	Sierra Mojada						1256
	Temósachic			33	13	1	1858
	Villa Ahumada						1205
	Durango		17	29	15	0	1898
	Nazas						1275
6	*Stgo. Papasquiaro*			28	18	25	1740
	Sombrerete			28	12	0	2350
	Tepehuanes			29	13	6	1787
	Aguascalientes		15	29	13	0	2020
	C. Obregón, Gto.						1870

Regiones	ESTACIONES	Presión al nivel del mar	Temperaturas: Ambiente	Temperaturas: Máxima de ayer	Temperaturas: Mínima en últimas 24 h.	Lluvia en 24 h.	Altura sobre el nivel del mar
		mb.	o	o	o	mm.	m.
6	*Charcas*			27	15	Inap	2020
	Guadalajara	1013 5	17	26	16	1	1583
	Guanajuato	1013.6	15	27	15	Inap	2037
	León		17	31	17	0	1809
	Querétaro		17	27	15	Inap	1850
	San Luis Potosí						1877
	Zacatecas	1012 7	10	20	10	0	2612
7	*Cuernavaca*		20	24	19	0	1538
	Chilpancingo		20	35	19	Inap	1250
	Huajuapan			23	14	Inap	1597
	Morelia	1013 2	17	25	16	0	1923
	Oaxaca	1012 7	19	24	14	3	1563
	Pachuca		12	19	11	0	2435
	Piaxtla			32	17	Inap	1120
	Puebla		15	22	12	1	2150
	Tacubaya	1012 8	14	24	13	Inap	2309
	Tehuacán			25	14	2	1676
	Tlaxcala						2240
	Toluca		14	19	10	0	2675
	Tula						2036
	Zamora			31	19	0	1633
	Zitácuaro			23	16	0	2064
8	*Linares*			36	21	0	648
	Matamoros	1011 7	26	34	26	Inap	9
	Monclova			35	22	0	587

Regiones	ESTACIONES	Presión al nivel del mar	Temperaturas: Ambiente	Temperaturas: Máxima de ayer	Temperaturas: Mínima en últimas 24 h.	Lluvia en 24 h.	Altura sobre el nivel del mar
		mb.	o	o	o	mm.	m.
8	*Monterrey*	1015 8	23	32	21	0	540
	Saltillo		16	28	15	Inap	1609
	Soto la Marina						25
	Tampico	1017 7	24	31	23	14	20
9	*A. Obregón Tab*	1011 9	24	32	24	Inap	2
	Coatzacoalcos						14
	Córdoba						871
	Huauchinango			25	2	0	1576
	Jalapa			23	14	46	1399
	Orizaba			23	14	63	1248
	Rioverde			29	18	1	992
	Teapa			28	22	14	80
	Tenosipue			22	12	0	60
	Tulancingo			32	24	Inap	2181
	Tuxpan			31	22	6	10
	Veracruz	1014.5	23	30	24	87	16
	Villahermosa						10
10	*Campeche*	1015.2	25	32	24	Inap	25
	Cozumel	1016.3	27	31	25	2	8
	Champotón			29	25	Inap	2
	Chetumal	1014 4	28	30	27	1	4
	I. Mujeres						7
	Mérida	1016 3	25	33	22	15	22
	Progreso	1015 7	26	29	24	1	14
	Valladolid		26	31	24	13	22

CARTA DEL TIEMPO

SERVICIO METEOROLOGICO MEXICANO

LIBRARY
NOV 21 1942
WEATHER BUREAU

EXPLICACIONES Y SIMBOLOS

Curvas de nivel aproximadas 1000 Mts. ~~~ 2000 Mts. ~~~

Centro de Previsión ◎, Observatorio Meteorológico ○, Estaciones Termopluviométricas y Pluviométricas ○, Barcos △

OBSERVACIONES HECHAS A LAS 6.30 HS. DEL MERIDIANO 90°

Las líneas negras son ISOBARAS o líneas de igual presión reducida al nivel del mar y a la gravedad normal, en milibarios.

Las líneas rojas son ISANOMALAS de temperatura o líneas de igual diferencia con la normal.

Las flechas negras indican la dirección del viento y su intensidad del modo siguiente: débil ——/, moderado ——//, algo fuerte ——///, fuerte ——////, violento ——/////, muy violento ——//////, temporal ——///////, huracanado ——////////

Estado del cielo: despejado ○, medio nublado ◑, nublado ●, y lloviendo ●|. Con negro: nublados bajos; con rojo: nublados altos.

FENOMENOS REGISTRADOS EN LAS ULTIMAS 24 HORAS

nieve ✳, granizo ▲, niebla ≡, tempestad ↯ y helada ⌊

Con rojo: Cuando los fenómenos sean intensos.

Precipitación: sombreado con negro, desde inapreciable hasta 49 mm.; con rojo: de 50 mm. en adelante.

Las flechas rojas indican la dirección e intensidad de los vientos de velocidad máxima, mayores de 10 metros por segundo.

Los datos de Estados Unidos son proporcionados por la Oficina Meteorológica de New Orleans, y los de Cuba, por los Observatorios de Casa Blanca y de Belén.

PROYECCION ORTOMORFICA DE MERCATOR

ESCALA 1:10 000 000, EXACTA A LA LATITUD DE 22°30.

SECRETARIA DE AGRICULTURA Y FOMENTO

ZINCOGRAFIA DE LA DIRECCION DE GEOGRAFIA, METEOROLOGIA E HIDROLOGIA

LUNES 13 DE JULIO DE 1942

Se acentuó ligeramente la onda de altas presiones que cubre la parte oriental de la República, intensificándose las lluvias en la mayor parte de la Vertiente del Pacífico.

PRONOSTICO DEL TIEMPO PARA MAÑANA

Región 1
No habrá cambio de temperatura.
Cielo medio nublado.
Lluvias aisladas
Vientos débiles o moderados australes.

Región 2
No habrá cambio de temperatura.
Cielo nublado.
Lluvias aisladas.
Vientos débiles o moderados australes.

Región 3
No habrá cambio de temperatura.
Cielo nublado.
Lluvias generales.
Vientos débiles o moderados australes.

Región 4
No habrá cambio de temperatura.
Cielo nublado.
Lluvias generales.
Vientos débiles o moderados orientales.

Región 5
Descenso de temperatura.
Cielo nublado.
Lluvias aisladas.

Región 6
No habrá cambio de temperatura.
Cielo nublado.
Lluvias aisladas.

Región 7
Descenso de temperatura.
Cielo nublado.
Lluvias generales.

Región 8
Descenso de temperatura.
Cielo nublado.
Lluvias aisladas.
Vientos débiles o moderados boreales.

Región 9
No habrá cambio de temperatura.
Cielo nublado.
Lluvias generales.
Vientos débiles o moderados boreales.

Región 10
No habrá cambio de temperatura
Cielo nublado.
Lluvias generales.
Vientos débiles o moderados orientales

Regiones	ESTACIONES	Presión al nivel del mar	Temperaturas: Ambiente	Máxima de ayer	Mínima en últimas 24 h.	Lluvia en 24 h.	Altura sobre el nivel del mar
		mb.	°	°	°	mm.	m.
1	Altar	.		46	21	0	397
	C. Obregón, Son.	.					40
	Ensenada	.					13
	Guaymas	1011 2	31	39	31	0	4
	Hermosillo	1011 1	25	34	21	5	211
	Navojoa	.		45	25	Inap	38
	Sta. Rosalía	.		38	30	0	26
	Ures	.					432
	Badiraguato	.					170
	Bahía Magdalena	.					12
	Culiacán	1012 9	26	39	26	Inap	53
	Choix	.					310
	Islas Marías	1013 1	29		28	0	4
2	La Paz	1012.9	26	35	25	4	12
	Mazatlán	1012 0	26	31	25	Inap	78
	Puerto Vallarta	.					2
	S. Blas, Nay.	.		35	26	56	7
	S. Ignacio	.		41	24	21	150
	Tepic	.	19	32	17	42	918
	Topolobampo	.					3
3	Acapulco	1010 7	27	32	24	5	3
	Arteaga	.					860
	Colima	.	23	33	23	8	502
	Huetamo	.					356
3	Iguala	.		32	21	5	735
	La Unión	.					38
	Manzanillo	1014.3	23	35	21	44	4
	Cintalapa	.		30	22	1	555
	C. las Casas	.	14		12	1	2128
	Comitán	.	18	24	18	21	1635
4	Salina Cruz	1013 5	24	30	23	26	56
	Tapachula	1012.7	23	32	22	38	168
	Tonalá	.		30	23	31	55
	Tuxtla Gutiérrez	.	23	28	21	1	530
	C. Juárez	.		39	22	Inap	1137
	C. Lerdo	1015 6	19	34	18	0	1140
5	Chihuahua	1012 7	20	36	19	0	1423
	Hidalgo del Parral	.		31	16	0	1652
	Sierra Mojada	.		40	17	0	1256
	Temosachic	.		33	11	Inap	1858
	Villa Ahumada	.					1205
	Durango	.	15	28	14	0	1898
	Nazas	.					1275
	Stgo. Papasquiaro	.		27	18	0	1740
6	Sombrerete	.		26	11	0	2380
	Tepehuanes	.		28	14	2	1787
	Charcas	.		21	14	2	2020
	Aguascalientes	.	16	25	14	Inap	1879
	C. Obregón, Gto.	.		20	12	Inap	1870
6	Guadalajara	1014 0	17	25	16	102	1583
	Guanajuato	1013.5	15	22	15	Inap	2037
	León	.	18	26	17	Inap	1809
	Querétaro	.	16	22	15	0	1850
	S. Luis Potosí	.	15		13	Inap	1877
	Zacatecas	1013 6	10	16	10	0	2612
	Cuernavaca	.	18	23	16	Inap	1538
	Chilpancingo	.	17	28	16	48	1250
	Huajuapan	.		22	16	Inap	1597
7	Morelia	1013 9	16	25	15	12	1923
	Oaxaca	1015 9	15	26	14	48	1563
	Pachuca	.	10	24	9	Inap	2435
	Puebla	.		29	21	Inap	1120
	Tacubaya	1015 2	11	22	9	4	2150
	Tehuacán	.		20	10	1	2309
	Tlaxcala	.	11	25	14	2	1676
	Toluca	.	12	18	11	5	2240
	Tula	.		19	12	6	2675
	Zamora	.		29	11	2	2036
8	Zitácuaro	.		31	14	1	1633
	C. Victoria	.		22	12	1	2064
	Linares	.					
	Matamoros	1020.4	26	35	21	0	648
	Monclova	.		32	26	1	9
	Monterrey	1017 9		35	19	Inap	587
8	Saltillo	.		17	27	15	0
	Soto la Marina	.					1609
	Tampico	1018.1	25	30	24	12	25
	Obregón, Tab.	1013 1	24		24	9	18
	Coatzacoalcos	1012 7	26		22	0	2
	Córdoba	.		17	25	13	14
	Huauchinango	.			25	3	16
	Jalapa	.		17	20	15	871
	Orizaba	.		16	20	15	0
	Río verde	.		19	23	18	1399
9	Tuxpa	.			31	22	20
	Tenosique	.					992
	Tulancingo	.					80
	Tuxpan	.			27	22	6
	Veracruz	1014 7	22	28	22	74	10
	Villahermosa	.			34	26	16
	Campeche	1016.4	25	34	22	0	0
	Cosumel	1016 8	26	31	24	13	25
	Champotón	.			31	26	8
10	Chetumal	1015 3	28	31	26	2	2
	I. Mujeres	.					4
	Mérida	1017 2	26	32	22	Inap	7
	Progreso	1016.7	26	30	24	0	22
	Valladolid	.	27	35	27	5	14
							22

CARTA DEL TIEMPO

SERVICIO METEOROLOGICO MEXICANO

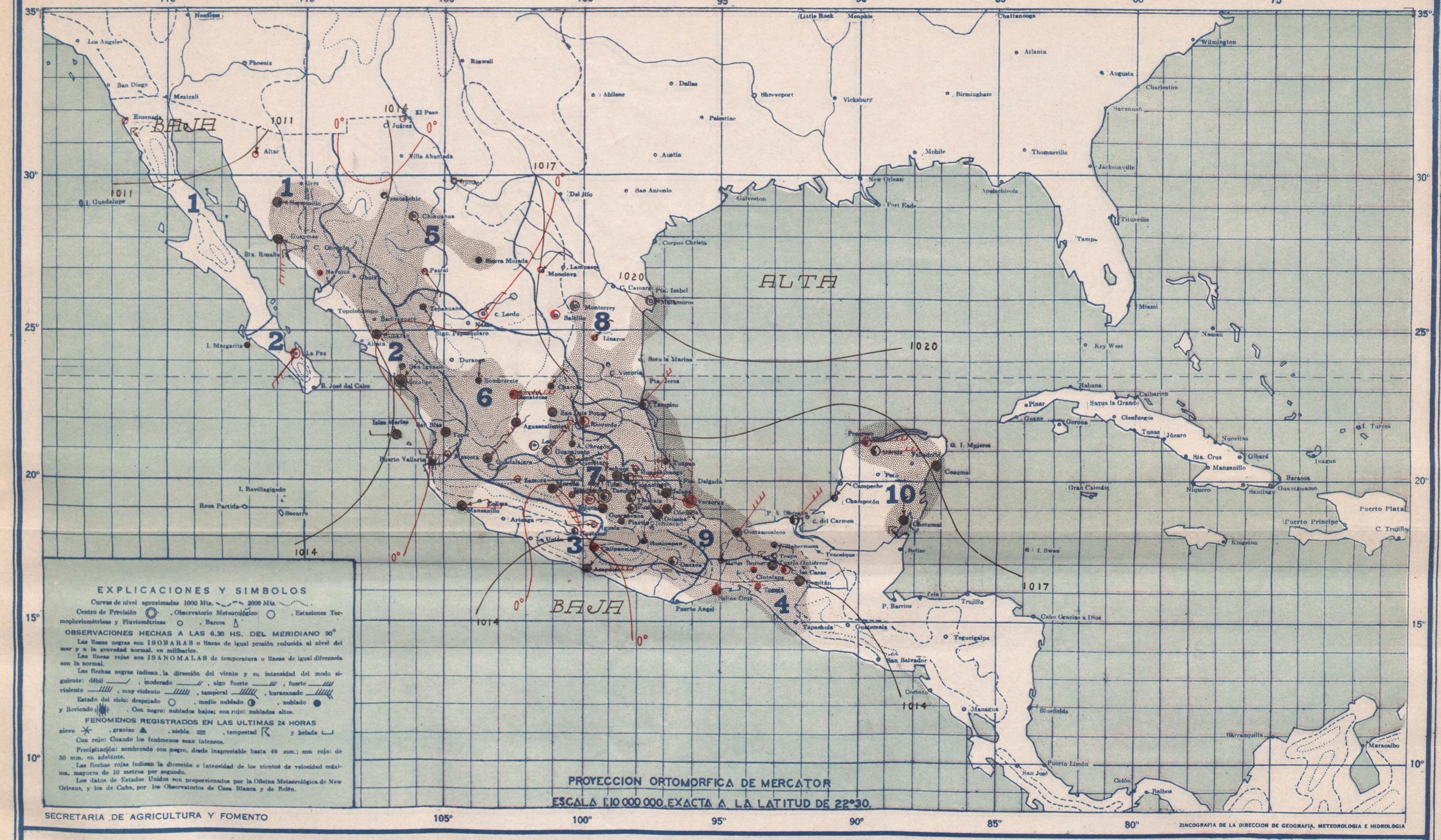

EXPLICACIONES Y SIMBOLOS

Curvas de nivel aproximadas 1000 Mts. ~~~ 2000 Mts. ~~~

Centro de Previsión ◎, Observatorio Meteorológico ○, Estaciones Termopluviométricas y Pluviométricas ○, Barcos △

OBSERVACIONES HECHAS A LAS 6.30 HS. DEL MERIDIANO 90°

Las líneas negras son ISOBARAS o líneas de igual presión reducida al nivel del mar y a la gravedad normal, en milibarios.

Las líneas rojas son ISANOMALAS de temperatura o líneas de igual diferencia con la normal.

Las flechas negras indican la dirección del viento y su intensidad del modo siguiente: débil ——/, moderado ——//, algo fuerte ——///, fuerte ——////, violento ——/////, muy violento ——//////, temporal ——//////, huracanado ——//////

Estado del cielo: despejado ○, medio nublado ◑, nublado ●, y lloviendo ●|. Con negro: nublados bajos; con rojo: nublados altos.

FENOMENOS REGISTRADOS EN LAS ULTIMAS 24 HORAS

nieve ✳, granizo ▲, niebla ≡, tempestad ↯ y helada ⌊

Con rojo: Cuando los fenómenos sean intensos.

Precipitación: sombreado con negro, desde inapreciable hasta 49 mm.; con rojo: de 50 mm. en adelante.

Las flechas rojas indican la dirección e intensidad de los vientos de velocidad máxima, mayores de 10 metros por segundo.

Los datos de Estados Unidos son proporcionados por la Oficina Meteorológica de New Orleans, y los de Cuba, por los Observatorios de Casa Blanca y de Belén.

PROYECCION ORTOMORFICA DE MERCATOR

ESCALA 1:10 000 000 EXACTA A LA LATITUD DE 22°30.

SECRETARIA DE AGRICULTURA Y FOMENTO

ZINCOGRAFIA DE LA DIRECCION DE GEOGRAFIA, METEOROLOGIA E HIDROLOGIA

MARTES 14 DE JULIO DE 1942

Continúan las presiones altas en la parte oriental del Golfo de México. Los vientos húmedos orientales cubren la mayor parte de la República. No se espera variación de importancia en el tiempo.

PRONOSTICO DEL TIEMPO PARA MAÑANA

Región 1: Descenso de temperatura. Cielo medio nublado. Lluvias aisladas. Vientos débiles o moderados australes.

Región 2: No habrá cambio de temperatura. Cielo nublado. Lluvias generales. Vientos débiles o moderados orientales.

Región 3: No habrá cambio de temperatura. Cielo nublado. Lluvias generales. Vientos débiles o moderados orientales.

Región 4: No habrá cambio de temperatura. Cielo nublado. Lluvias generales. Vientos débiles o moderados orientales.

Región 5: Descenso de temperatura. Cielo nublado. Lluvias aisladas.

Región 6: No habrá cambio de temperatura. Cielo nublado. Lluvias generales.

Región 7: No habrá cambio de temperatura. Cielo nublado. Lluvias generales.

Región 8: No habrá cambio de temperatura. Cielo nublado. Lluvias aisladas. Vientos débiles o moderados orientales.

Región 9: No habrá cambio de temperatura. Cielo nublado. Lluvias generales. Vientos débiles o moderados orientales.

Región 10: No habrá cambio de temperatura. Cielo nublado. Lluvias generales. Vientos débiles o moderados orientales.

Regiones	ESTACIONES	Presión al nivel del mar	Temperaturas: Ambiente	Temperaturas: Máxima de ayer	Temperaturas: Mínima en últimas 24 h.	Lluvia en 24 h.	Altura sobre el nivel del mar
		mb.	°	°	°	mm.	m.
	Altar	.		45	20	0	397
	C. Obregón, Son.	.					40
	Ensenada	.		21	16	0	13
1	*Guaymas*	1013 7	28	37	26	9	4
	Hermosillo	1014 5	26	33	17	13	211
	Navojoa	.		47	22	7	38
	Sta. Rosalía	.					26
	Urea	.					432
	Badiraguato	.					170
	Bahía Magdalena	.		30	19	0	12
	Culiacán	1015.0	25	37	25	1	53
	Choix	.					310
	Islas Marías	1011 2	29		28	0	4
2	*La Paz*	1013.5	28	36	27	0	12
	Mazatlán	1013 9	26	32	29	Inap	1200
	Puerto Vallarta	.		30	25	6	78
	S. Blas, Nay.	.					2
	S. Ignacio	.					7
	Tepic	.		38	24	10	150
	Topolobampo	.		22	28	1	918
	Acapulco	1012 9	26	33	25	Inap	3
3	*Arteaga*	.					860
	Colima	.					502
	Huetamo	.					356
3	*Iguala*	.		33	21	0	735
	La Unión	.					38
	Manzanillo	1014.8	24	33	22	10	4
	Cintalapa	.		33	21	2	555
	C. las Casas	.		12	21	10	5 2128
	Comitán	.		15	24	11	11 1635
4	*Salina Cruz*	1013 9	23	30	23	3	56
	Tapachula	.					168
	Tonalá	.		31	21	5	55
	Tuxtla Gutiérrez	.	22	30	20	3	530
	C. Juárez	.		39	22	0	1137
	C. Lerdo	1016 4	21	33	20	0	1140
	Chihuahua	1014 9	23	33	20	Inap	1423
5	*Hidalgo del Parral*	.					1652
	Sierra Mojada	.					1256
	Temosachic	.					1858
	Villa Ahumada	.					1205
	Durango	.					1898
	Nazas	.					1275
	Stgo. Papasquiaro	.					1740
6	*Sombrerete*	.		25	10	10	2330
	Tepehuanes	.					1787
	Charcas	.		19	13	2	2020
	Aguascalientes	.	15	25	13	0	1879
	C. Obregón, Gto.	.		23	12	Inap	1870
6	*Guadalajara*	1015 9	17	25	16	1	1583
	Guanajuato	1016.0	15	24	13	Inap	2037
	León	.	16	28	15	0	1809
	Querétaro	.	15	26	14	1	1850
	S. Luis Potosí	.	14	20	13	2	1877
	Zacatecas	.	10	14	9	Inap	2612
	Cuernavaca	1014 9	.	17	24	16	0 1538
	Chilpancingo	.	18	27	16	1	1250
	Huajuapan	.		22	17	Inap	1597
7	*Morelia*	1015 6	16	24	15	2	1923
	Oaxaca	1015 9	15	24	14	8	1563
	Pachuca	.	12	17	10	Inap	2435
	Piaxtla	.		20	18	Inap	1120
	Puebla	.	12	23	11	0	2150
	Tacubaya	1016 1	11	23	11	Inap	2309
	Tehuacán	.					1676
	Tlaxcala	.	12	21	12	3	2240
	Toluca	.	11	17	10	Inap	2675
	Tula	.		24	13	Inap	2036
	Zamora	.		32	14	Inap	1633
	Zitácuaro	.		21	13	1	2064
8	*C. Victoria*	.					587
	Linares	.		34	21	0	648
	Matamoros	1020 8	26	33	25	9	9
	Monclova	.					587
8	*Monterrey*	1018 7	20	31	20	9	540
	Saltillo	.	14	24	12	0	1609
	Soto la Marina	.					25
	Tampico	1018 9	24	27	23	11	18
	Obregón, Tab.	1014.8	24	33	23	0	2
	Coatzacoalcos	1015 2	24	28	25	32	14
	Córdoba	.	17	25	14	19	871
	Huauchinango	.					1876
	Jalapa	.		16	23	14	30 1399
	Orizaba	.	16	22	15	33	1248
9	*Rioverde*	.	18	23	17	5	992
	Teapa	.		31	20	3	80
	Tenosique	.					60
	Tulancingo	.	12	24	11	4	2181
	Tuxpan	.		29	22	66	10
	Veracruz	1016.2	23	28	22	30	16
	Villahermosa	.					
	Campeche	.					25
	Cozumel	1017.2	25	32	24	26	8
	Champotón	.					2
10	*Chetumal*	1016 1	25	30	24	6	4
	I. Mujeres	.					7
	Mérida	1017 6	25	32	22	5	22
	Progreso	1016.7	27	29	24	Inap	14
	Valladolid	.					22

CARTA DEL TIEMPO

SERVICIO METEOROLOGICO MEXICANO

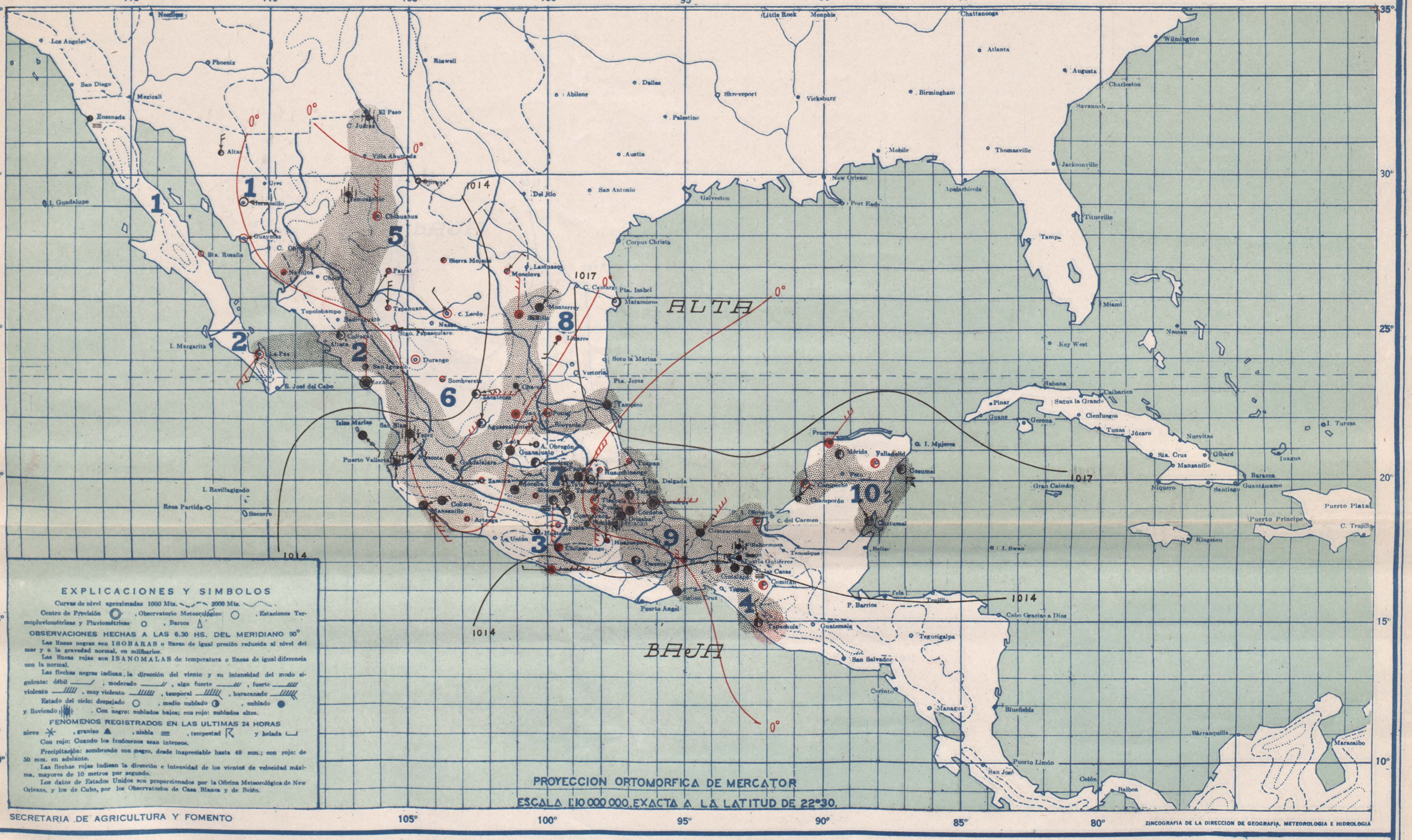

EXPLICACIONES Y SIMBOLOS

Curvas de nivel aproximadas 1000 Mts. ~~~ 2000 Mts. ~~~.

Centro de Previsión ◎, Observatorio Meteorológico ○, Estaciones Termopluviométricas y Pluviométricas ○, Barcos △

OBSERVACIONES HECHAS A LAS 6.30 HS. DEL MERIDIANO 90°

Las líneas negras son ISOBARAS o líneas de igual presión reducida al nivel del mar y a la gravedad normal, en milibarios.

Las líneas rojas son ISANOMALAS de temperatura o líneas de igual diferencia con la normal.

Las flechas negras indican la dirección del viento y su intensidad del modo siguiente: débil ⟋, moderado ⟋⟋, algo fuerte ⟋⟋⟋, fuerte ⟋⟋⟋⟋, violento ⟋⟋⟋⟋⟋, muy violento ⟋⟋⟋⟋⟋⟋, temporal ⟋⟋⟋⟋⟋⟋⟋, huracanado ⟋⟋⟋⟋⟋⟋⟋⟋.

Estado del cielo: despejado ○, medio nublado ◑, nublado ●, y lloviendo ●|||. Con negro: nublados bajos; con rojo: nublados altos.

FENOMENOS REGISTRADOS EN LAS ULTIMAS 24 HORAS

nieve ✳, granizo ▲, niebla ≡, tempestad ↯ y helada ⌊

Con rojo: Cuando los fenómenos sean intensos.

Precipitación: sombreado con negro, desde inapreciable hasta 49 mm.; con rojo: de 50 mm. en adelante.

Las flechas rojas indican la dirección e intensidad de los vientos de velocidad máxima, mayores de 10 metros por segundo.

Los datos de Estados Unidos son proporcionados por la Oficina Meteorológica de New Orleans, y los de Cuba, por los Observatorios de Casa Blanca y de Belén.

PROYECCION ORTOMORFICA DE MERCATOR

ESCALA 1:10 000 000, EXACTA A LA LATITUD DE 22°30.

SECRETARIA DE AGRICULTURA Y FOMENTO

ZINCOGRAFIA DE LA DIRECCION DE GEOGRAFIA, METEOROLOGIA E HIDROLOGIA

MIERCOLES 15 DE JULIO DE 1942

Aumentarán las lluvias en la parte norte de la República y se registrarán "turbonadas" en las regiones media y norte de la Vertiente del Pacífico. Las presiones han ascendido en la zona del Cabo Corrientes.

PRONOSTICO DEL TIEMPO PARA MAÑANA

Región 1 — No habrá cambio de temperatura. Cielo medio nublado. Lluvias aisladas. Turbonadas.

Región 2 — Descenso de temperatura. Cielo nublado. Lluvias generales. Vientos algo fuertes o fuertes australes.

Región 3 — No habrá cambio de temperatura. Cielo nublado. Lluvias generales. Vientos débiles o moderados australes.

Región 4 — No habrá cambio de temperatura. Cielo nublado. Lluvias generales. Vientos débiles o moderados boreales.

Región 5 — Descenso de temperatura. Cielo nublado. Lluvias generales.

Región 6 — Descenso de temperatura. Cielo nublado. Lluvias generales.

Región 7 — No habrá cambio de temperatura. Cielo medio nublado. Lluvias generales.

Región 8 — No habrá cambio de temperatura. Cielo nublado. Lluvias generales. Vientos débiles o moderados orientales.

Región 9 — Ascenso de temperatura. Cielo nublado. Lluvias generales. Vientos débiles o moderados orientales.

Región 10 — No habrá cambio de temperatura. Cielo medio nublado. Lluvias aisladas. Vientos débiles o moderados orientales.

Regiones	ESTACIONES	Presión al nivel del mar	Temperaturas: Ambiente	Temperaturas: Máxima de ayer	Temperaturas: Mínima en últimas 24 h.	Lluvia en 24 h.	Altura sobre el nivel del mar
		mb.	°	°	°	mm.	m.
1	Altar	.		44	18	0	397
	C. Obregón, Son.	.					40
	Ensenada	.		21	16	0	13
	Guaymas	1013.1	28	34	28	0	4
	Hermosillo	1014.5	25	32	21	0	211
	Nacozari	.		40	20	Inap	28
	Sta. Rosalía	.		36	25	Inap	26
	Ures	.					432
	Badiraguato	.					170
	Bahía Magdalena	.					12
	Culiacán	1013.1	25	32	24	1	53
	Choix	.					310
2	Islas Marías	1015.6	25	29	25	0	4
	La Paz	1013.6	28	35	27	Inap	12
	Mascota	.		31	19	11	1200
	Masatlán	1012.8	27	29	26	0	78
	Puerto Vallarta	.		35	21	15	2
	S. Blas, Nay.	.					7
	S. Ignacio	.		35	26	Inap	150
	Tepic	.	19	28	17	31	918
	Topolobampo	.					3
	Acapulco	1012.8	25	32	25	5	3
3	Artesga.	.		30	15	22	860
	Colima	.	22	33	22	20	502
	Huetamo	.					356
4	Iguala	.			26	20	0	735
	La Unión	.						38
	Manzanillo	1015.2	25			24	5	4
	Cintalapa	.		29	21	4	555
	C. las Casas	.	12	21	11	5	2128
	Comitán	.	15	22	11	Inap	1635
	Salina Cruz	1013.5	26	30	25	4	56
	Tapachula	1011.6	22	30	21	54	168
	Tonalá	.					55
5	Tuxtla Gutiérrez	.	24	28	20	11	530
	C. Juárez	.		38	22	Inap	1137
	C. Lerdo	1013.3	20	30	19	0	1140
	Chihuahua	1013.5	17	31	17	Inap	1423
	Hidalgo del Parral	.		29	17	0	1652
	Sierra Mojada	.					1256
	Temosachic	.					1853
	Villa Ahumada	.					1205
6	Durango	.	17	27	15	0	1898
	Nazas	.					1275
	Sigo. Papasquiaro	.		28	18	0	1746
	Sombrerete	.		28	13	0	2350
	Tepehuanes	.		22	14	0	1787
	Charcas	.		24	14	Inap	2020
	Aguascalientes	.	15	25	15	0	1879
	C. Obregón, Gto.	.		23	12	0	1870
6	Guadalajara	1015.6	17	24	16	6	1583
	Guanajuato	1015.2	17	23	15	0	2037
	León	.	16		15	Inap	1809
	Querétaro	.	17	25	15	0	1850
	S. Luis Potosí	.	15	23	14	1	1877
	Zacatecas	1013.9	10		10	0	2612
	Cuernavaca	.	18	25	17	0	1538
	Chilpancingo	.	17	27	16	18	1250
	Huajuapan	.		24	16	0	1597
7	Morelia	1015.6	15	23	14	21	1923
	Oaxaca	1015.5	17	25	15	1	1563
	Pachuca	.	12	17	10	Inap	2435
	Piaxtla	.		30	18	Inap	1120
	Puebla	.	13	23	12	0	2150
	Tacubaya	1015.3	12	23	11	5	2309
	Tehuacán	.		25	14	Inap	1676
	Tlaxcala	.	12	20	12	5	2240
	Toluca	.	11	17	10	1	2675
	Tula	.		24	11	5	2036
	Zamora	.		32	14	0	1633
	Zitácuaro	.		21	13	11	2064
8	C. Victoria	.						
	Linares	.		35	20	0	648
	Matamoros	1018.9	26	33	25	0	9
	Monclova	.		33	20	0	587
8	Monterrey	1016.6	22	30	20	8	540
	Saltillo	.		15	26	14	Inap	1609
	Soto la Marina	.						25
	Tampico	1017.2	25	30	24	Inap	18
	Obregón, Tab.	1014.7	24	31	22	3	2
	Coatzacoalcos	1014.8	25	29	24	17	14
	Córdoba	.	18	23	14	66	871
	Huauchinango	.					1576
	Jalapa	.		17	23	15	7	1399
	Orizaba	.		16	28	15	32	1248
9	Rioverde	.		19	25	18	4	992
	Teapa	.			30	22	6	80
	Tenosique	.						60
	Tulancingo	.			21	9	1	2181
	Tuxpan	.			30	23	1	10
	Veracruz	1015.7	23	29	22	Inap		16
	Villahermosa	.			33	24	23	
	Campeche	1017.5	24	31	23	31		25
	Cosumel	.						8
	Champotón	.			34	25	Inap	2
	Chetumal	.						4
10	I. Mujeres	.						7
	Mérida	1016.8	25	27	23	14		22
	Progreso	1016.4	26	30	24	0		14
	Valladolid	.	26		23	0		22