# National Oceanic and Atmospheric Administration

## ERRATA NOTICE

One or more conditions of the original document may affect the quality of the image, such as:

Discolored pages
Faded or light ink
Binding intrudes into the text

This has been a co-operative project between the NOAA Central Library and the Climate Database Modernization Program, National Climate Data Center (NCDC). To view the original document, please contact the NOAA Central Library in Silver Spring, MD at (301) 713-2607 x124 or Library.Reference@noaa.gov

HOV Services
Imaging Contractor
12200 Kiln Court
Beltsville, MD 20704-1387
July 23, 2010

# CARTA DEL TIEMPO

SERVICIO METEOROLOGICO MEXICANO

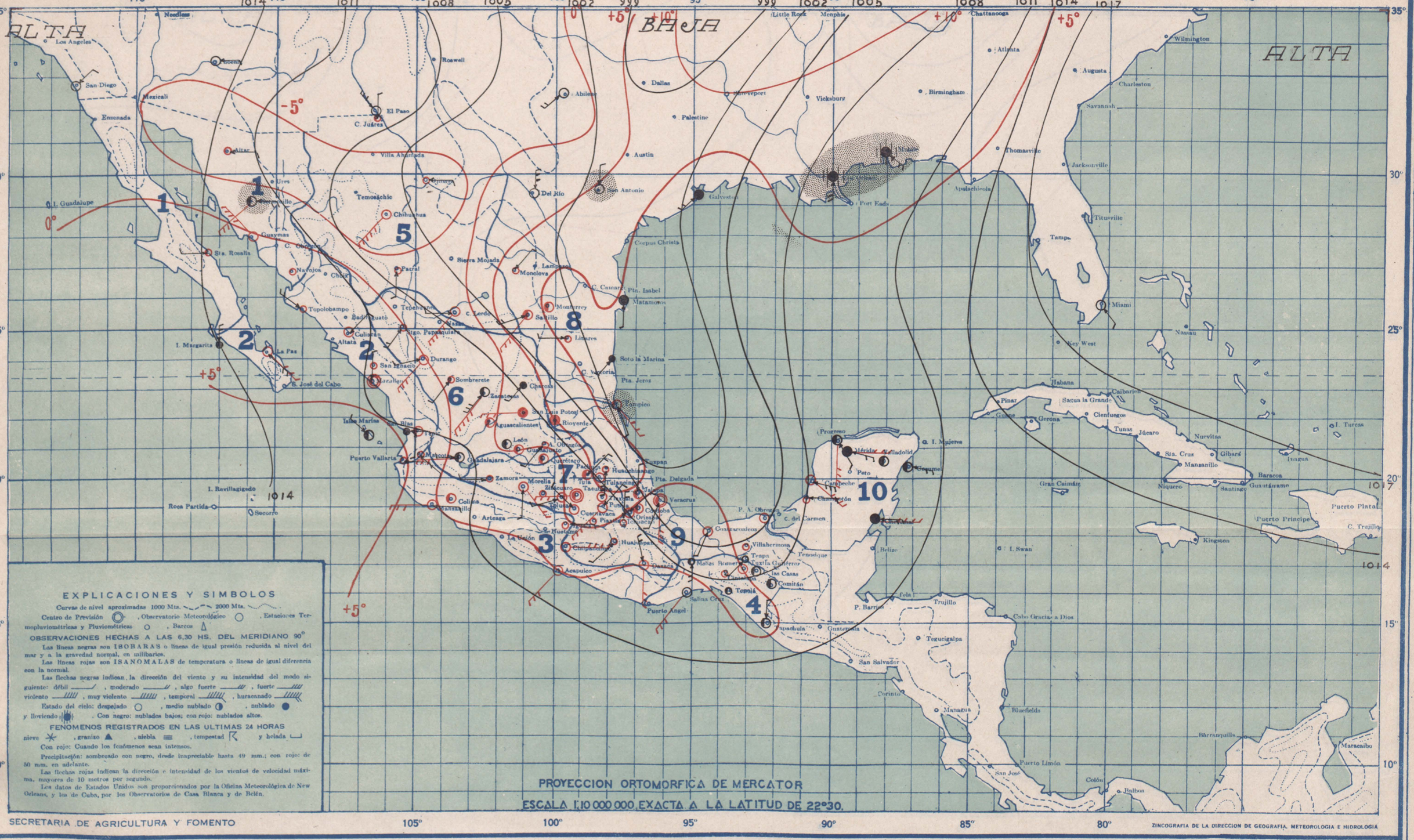


## EXPLICACIONES Y SIMBOLOS

Curvas de nivel aproximadas 1000 Mts. ~~~ 2000 Mts. ~~~

Centro de Previsión ◎, Observatorio Meteorológico ○, Estaciones Termopluviométricas y Pluviométricas ○, Barcos △

### OBSERVACIONES HECHAS A LAS 6.30 HS. DEL MERIDIANO 90°

Las líneas negras son ISOBARAS o líneas de igual presión reducida al nivel del mar y a la gravedad normal, en milibarios.

Las líneas rojas son ISANOMALAS de temperatura o líneas de igual diferencia con la normal.

Las flechas negras indican la dirección del viento y su intensidad del modo siguiente: débil ——/, moderado ——//, algo fuerte ——///, fuerte ——////, violento ——/////, muy violento ——//////, temporal ——///////, huracanado ——////////

Estado del cielo: despejado ○, medio nublado ◑, nublado ●, y lloviendo ●|. Con negro: nublados bajos; con rojo: nublados altos.

### FENOMENOS REGISTRADOS EN LAS ULTIMAS 24 HORAS

nieve ✳, granizo ▲, niebla ≡, tempestad ⟋ y helada ⌴

Con rojo: Cuando los fenómenos sean intensos.

Precipitación: sombreado con negro, desde inapreciable hasta 49 mm.; con rojo: de 50 mm. en adelante.

Las flechas rojas indican la dirección e intensidad de los vientos de velocidad máxima, mayores de 10 metros por segundo.

Los datos de Estados Unidos son proporcionados por la Oficina Meteorológica de New Orleans, y los de Cuba, por los Observatorios de Casa Blanca y de Belén.

PROYECCION ORTOMORFICA DE MERCATOR

ESCALA 1:10 000 000 EXACTA A LA LATITUD DE 22°30.

SECRETARIA DE AGRICULTURA Y FOMENTO

ZINCOGRAFIA DE LA DIRECCION DE GEOGRAFIA, METEOROLOGIA E HIDROLOGIA

## LUNES 16 DE MARZO DE 1942

Las presiones están ascendiendo paulatinamente al w. de los EE. UU. mientras que la parte central de ese territorio y el Golfo de México continúan cubiertos por una depresión intensa.

## PRONOSTICO DEL TIEMPO PARA MAÑANA

**Región 1**
- No habrá cambio de temperatura.
- Cielo medio nublado.
- Escasearán las lluvias.
- Vientos algo fuertes o fuertes boreales.

**Región 2**
- Descenso de temperatura.
- Cielo medio nublado.
- Escasearán las lluvias.
- Vientos débiles o moderados boreales.

**Región 3**
- No habrá cambio de temperatura.
- Cielo despejado.
- No habrá lluvias.
- Vientos débiles o moderados occidentales.

**Región 4**
- No habrá cambio de temperatura.
- Cielo medio nublado.
- No habrá lluvias.
- Vientos débiles o moderados australes.

**Región 5**
- Descenso de temperatura.
- Cielo medio nublado.
- Escasearán las lluvias.

**Región 6**
- No habrá cambio de temperatura.
- Cielo medio nublado.
- Escasearán las lluvias.

**Región 7**
- No habrá cambio de temperatura.
- Cielo despejado.
- No habrá lluvias.

**Región 8**
- Descenso de temperatura.
- Cielo nublado.
- Escasearán las lluvias.
- Vientos débiles o moderados australes.

**Región 9**
- Descenso de temperatura.
- Cielo medio nublado.
- Escasearán las lluvias.
- Vientos débiles o moderados boreales.

**Región 10**
- No habrá cambio de temperatura.
- Cielo nublado.
- Escasearán las lluvias.
- Vientos débiles o moderados australes.

| Regiones | ESTACIONES | Presión al nivel del mar | Temperaturas: Ambiente | Temperaturas: Máxima de ayer | Temperaturas: Mínima en últimas 24 h. | Lluvia en 24 h. | Altura sobre el nivel del mar |
|---|---|---|---|---|---|---|---|
| | | mb. | ° | ° | ° | mm. | m. |
| | *Altar* | . | | 31 | 9 | 0 | 397 |
| | *C. Obregón, Son.* | . | | | | | 40 |
| | *Ensenada* | . | | | | | 13 |
| 1 | *Guaymas* | 1013.5 | 16 | 22 | 16 | 0 | 4 |
| | *Hermosillo* | 1013.2 | 8 | 19 | 8 | Inap. | 211 |
| | *Navojoa* | . | | 36 | 4 | 0 | 38 |
| | *Sta. Rosalía* | . | | 23 | 13 | 0 | 26 |
| | *Ures* | . | | | | | 432 |
| | *Badiraguato* | . | | | | | 170 |
| | *Bahía Magdalena* | . | | 22 | 13 | 0 | 12 |
| | *Culiacán* | 1012.3 | 11 | 29 | 11 | 0 | 53 |
| | *Choix* | . | | | | | 310 |
| | *Islas Marías* | 1013.6 | 25 | | 23 | 0 | 4 |
| | *La Paz* | 1013.2 | 18 | 24 | 17 | 0 | 12 |
| 2 | *Mascota* | . | | 22 | 19 | 0 | 1200 |
| | *Masatlán* | 1010.8 | 20 | 22 | 18 | 0 | 78 |
| | *Puerto Vallarta* | . | | 32 | 14 | 0 | 2 |
| | *S. Blas, Nay.* | . | | 28 | 21 | 0 | 7 |
| | *S. Ignacio* | . | | | | | 150 |
| | *Tepic* | . | 10 | 29 | 9 | 0 | 918 |
| | *Topolobampo* | . | | 25 | 15 | 0 | 3 |
| | *Acapulco* | 1010.3 | 22 | 30 | 22 | 0 | 3 |
| | *Arteaga* | . | | | | | 860 |
| 3 | *Colima* | . | | | | | 502 |
| | *Huetamo* | . | | | | | 356 |
| | *Iguala* | . | | | 41 | 18 | 0 | 735 |
| 3 | *La Unión* | . | | | | | | 38 |
| | *Manzanillo* | 1011.5 | 20 | 27 | 19 | 0 | 4 |
| | *Cintalapa* | . | | | 34 | 16 | 0 | 555 |
| | *C. las Casas* | . | | 7 | | 5 | 0 | 2128 |
| | *Comitán* | . | | 15 | 30 | 8 | 0 | 1635 |
| 4 | *Salina Cruz* | 1010.1 | | 25 | 28 | 24 | 0 | 56 |
| | *Tapachula* | 1010.5 | | 22 | 35 | 20 | 0 | 168 |
| | *Tonalá* | . | | | 35 | 20 | 0 | 55 |
| | *Tuxtla Gutiérrez* | . | | | 20 | 34 | 19 | 0 | 530 |
| | *C. Juárez* | . | | | | 23 | 5 | 0 | 1137 |
| | *C. Lerdo* | 1007.3 | 12 | | 34 | 11 | 0 | 1140 |
| | *Chihuahua* | 1005.4 | 3 | | 27 | 3 | 0 | 1423 |
| | *Hidalgo del Parral* | . | | | 22 | 5 | 0 | 1652 |
| 5 | *Sierra Mojada* | . | | | 23 | 11 | 0 | 1256 |
| | *Temosachic* | . | | | | | | 1858 |
| | *Villa Ahumada* | . | | | | | | 1205 |
| | *Durango* | . | | 11 | 24 | 10 | 0 | 1898 |
| | *Nazas* | . | | | | | | 1275 |
| | *Sto. Papasquiaro* | . | | | 23 | 12 | 0 | 1740 |
| | *Sombrerete* | . | | | 24 | 9 | 0 | 2380 |
| | *Tepehuanes* | . | | | | | | 1787 |
| 6 | *Charcas* | . | | | 34 | 12 | 0 | 2020 |
| | *Aguascalientes* | . | | 11 | 30 | 8 | 0 | 1879 |
| | *C. Obregón, Gto.* | . | | | 31 | 11 | 0 | 1870 |
| | *Guadalajara* | 1011.6 | 9 | 30 | 8 | 0 | 1583 |
| | *Guanajuato* | 1010.6 | 12 | 28 | 12 | 0 | 2037 |
| 6 | *León* | . | | 13 | 30 | 11 | 0 | 1809 |
| | *Querétaro* | . | | 11 | 31 | 10 | 0 | 1850 |
| | *S. Luis Potosí* | . | | | 17 | 15 | 0 | 1877 |
| | *Zacatecas* | 1009.3 | | 11 | 21 | 11 | 0 | 2612 |
| | *Cuernavaca* | . | | | 17 | 31 | 16 | 0 | 1538 |
| | *Chilpancingo* | . | | | 15 | 30 | 13 | 9 | 1250 |
| | *Huajuapan* | . | | | | 32 | 14 | 0 | 1597 |
| 7 | *Morelia* | 1011.3 | | 10 | 27 | 9 | 0 | 1923 |
| | *Oazaca* | 1012.1 | | 13 | 35 | 12 | 0 | 1563 |
| | *Pachuca* | . | | 13 | 39 | 11 | 0 | 2435 |
| | *Piaxtla* | . | | | 38 | 17 | 0 | 1120 |
| | *Puebla* | . | | 11 | 28 | 11 | 0 | 2150 |
| | *Tacubaya* | 1010.7 | | 9 | 25 | 8 | 0 | 2309 |
| | *Tehuacán* | . | | | 33 | 7 | 0 | 1676 |
| | *Tlaxcala* | . | | 11 | 26 | 10 | 0 | 2240 |
| | *Toluca* | . | | 8 | 23 | 8 | 0 | 2675 |
| | *Tula* | . | | | | | | 2036 |
| | *Zamora* | . | | | 31 | 11 | 0 | 1633 |
| | *Zitácuaro* | . | | | 28 | 10 | 0 | 2064 |
| | *C. Victoria* | . | | | | | | |
| 8 | *Linares* | . | | | 38 | 15 | 0 | 648 |
| | *Matamoros* | 1001.9 | | 21 | 39 | 21 | 0 | 9 |
| | *Monclova* | . | | | 32 | 15 | 0 | 587 |
| | *Monterrey* | 1005.9 | | 17 | 33 | 17 | 0 | 540 |
| 8 | *Saltillo* | . | | 20 | 30 | 20 | 0 | 1609 |
| | *Soto la Marina* | . | | | 35 | 18 | 0 | 25 |
| | *Tampico* | 1016.0 | | 21 | 28 | 20 | Inap. | 18 |
| | *Obregón, Tab.* | 1004.9 | | 24 | 36 | 23 | 0 | 2 |
| | *Coatzacoalcos* | 1006.3 | | 21 | 39 | 19 | 0 | 14 |
| | *Córdoba* | . | | 21 | 36 | 17 | 0 | 871 |
| | *Huauchinango* | . | | | 34 | 6 | 0 | 1576 |
| | *Jalapa* | . | | 22 | 32 | 20 | 0 | 1399 |
| 9 | *Orizaba* | . | | 25 | 32 | 20 | 0 | 1248 |
| | *Rioverde* | . | | 18 | 39 | 17 | 0 | 992 |
| | *Tuxpa* | . | | | 33 | 20 | 0 | 80 |
| | *Tenosique* | . | | | | | | 60 |
| | *Tulancingo* | . | | 15 | 34 | 13 | 0 | 2181 |
| | *Tuxpan* | . | | | | | 0 | 10 |
| | *Veracruz* | 1003.0 | 22 | 30 | 22 | 0 | 16 |
| | *Villahermosa* | . | | | 37 | 23 | 0 | |
| | *Campeche* | 1008.1 | 23 | 35 | 23 | 0 | 25 |
| | *Cosumel* | 1010.7 | 26 | 30 | 25 | 0 | 8 |
| | *Champotón* | . | | | 39 | 23 | 0 | 2 |
| 10 | *Chetumal* | 1010.9 | 27 | 29 | 26 | 0 | 4 |
| | *I. Mujeres* | . | | | | | | 7 |
| | *Mérida* | 1009.6 | 24 | 35 | 22 | 0 | 22 |
| | *Progreso* | 1009.2 | 23 | 35 | 22 | 0 | 14 |
| | *Valladolid* | . | | 36 | 36 | 22 | 0 | 22 |

# CARTA DEL TIEMPO

SERVICIO METEOROLOGICO MEXICANO

## EXPLICACIONES Y SIMBOLOS

Curvas de nivel aproximadas 1000 Mts. ——— 2000 Mts. ———

Centro de Previsión ◎, Observatorio Meteorológico ○, Estaciones Termopluviométricas y Pluviométricas ○, Barcos △

**OBSERVACIONES HECHAS A LAS 6.30 HS. DEL MERIDIANO 90°**

Las líneas negras son ISOBARAS o líneas de igual presión reducida al nivel del mar y a la gravedad normal, en milibares.

Las líneas rojas son ISANOMALAS de temperatura o líneas de igual diferencia con la normal.

Las flechas negras indican la dirección del viento y su intensidad del modo siguiente: débil ——/, moderado ——//, algo fuerte ——///, fuerte ——////, violento ——////, muy violento ——////, temporal ——////, huracanado ——////

Estado del cielo: despejado ○, medio nublado ◑, nublado ●, y lloviendo ●|, Con negro: nublados bajos; con rojo: nublados altos.

**FENOMENOS REGISTRADOS EN LAS ULTIMAS 24 HORAS**

nieve ✳, granizo ▲, niebla ≡, tempestad ⊼ y helada ⌊

Con rojo: Cuando los fenómenos sean intensos.

Precipitación: sombreado con negro, desde inapreciable hasta 49 mm.; con rojo: de 50 mm. en adelante.

Las flechas rojas indican la dirección e intensidad de los vientos de velocidad máxima, mayores de 10 metros por segundo.

Los datos de Estados Unidos son proporcionados por la Oficina Meteorológica de New Orleans, y los de Cuba, por los Observatorios de Casa Blanca y de Belén.

SECRETARIA DE AGRICULTURA Y FOMENTO

ZINCOGRAFIA DE LA DIRECCION DE GEOGRAFIA, METEOROLOGIA E HIDROLOGIA

## MARTES 17 DE MARZO DE 1942

Masas de aire frío del Pacífico están avanzando hacia el norte y noreste de nuestro País. Soplará norte fuerte en el Golfo de México y descenderá marcadamente la temperatura.

## PRONOSTICO DEL TIEMPO PARA MAÑANA

**Región 1**
Descenso de temperatura.
Cielo despejado.
No habrá lluvias.
Vientos algo fuertes o fuertes boreales.

**Región 2**
Descenso de temperatura.
Cielo despejado.
No habrá lluvias.
Vientos débiles o moderados boreales.

**Región 3**
No habrá cambio de temperatura.
Cielo medio nublado.
No habrá lluvias.
Vientos débiles o moderados occidentales.

**Región 4**
No habrá cambio de temperatura.
Cielo medio nublado.
No habrá lluvias.
Vientos algo fuertes o fuertes boreales.

**Región 5**
Descenso de temperatura.
Cielo despejado.
No habrá lluvias.
Heladas.

**Región 6**
Descenso de temperatura.
Cielo despejado.
No habrá lluvias.
Heladas.

**Región 7**
Descenso de temperatura.
Cielo despejado.
No haora lluvias.
Heladas.

**Región 8**
Descenso de temperatura.
Cielo nublado.
Escasearán las lluvias.
Vientos algo fuertes o fuertes boreales.

**Región 9**
Descenso de temperatura.
Cielo medio nublado.
Escasearán las lluvias.
Vientos algo fuertes o fuertes boreales.

**Región 10**
Descenso de temperatura.
Cielo medio nublado
Escasearán las lluvias.
Vientos débiles o moderados australes.

| Regiones | ESTACIONES | Presión al nivel del mar | Temperaturas: Ambiente | Máxima de ayer | Mínima en últimas 24 h. | Lluvia en 24 h. | Altura sobre el nivel del mar |
|---|---|---|---|---|---|---|---|
| | | mb. | ° | ° | ° | mm. | m. |
| 1 | *Altar* | | | 33 | 10 | 0 | 397 |
| | *C. Obregón, Son.* | | | | | | 40 |
| | *Ensenada* | | | | | | 13 |
| | *Guaymas* | 1014.9 | 16 | 33 | 16 | 0 | 4 |
| | *Hermosillo* | 1015.7 | 12 | 17 | 12 | 0 | 211 |
| | *Navojoa* | | | 33 | 4 | 0 | 38 |
| | *Sta. Rosalía* | | | 22 | 13 | 0 | 26 |
| | *Ures* | | | | | | 432 |
| 2 | *Badiraguato* | | | | | | 170 |
| | *Bahía Magdalena* | | | | | | 12 |
| | *Culiacán* | 1013.9 | 12 | 31 | 11 | 0 | 53 |
| | *Choix* | | | | | | 310 |
| | *Islas Marías* | 1012.9 | 22 | 24 | 23 | 0 | 4 |
| | *La Paz* | 1015.2 | 15 | 24 | 14 | 0 | 12 |
| | *Mascota* | | | 22 | 19 | 0 | 1200 |
| | *Mazatlán* | 1012.9 | 19 | 23 | 18 | 0 | 78 |
| | *Puerto Vallarta* | | | 33 | 14 | 0 | 7 |
| | *S. Blas, Nay.* | | | 28 | 18 | 0 | 7 |
| | *S. Ignacio* | | | 30 | 10 | 0 | 150 |
| | *Tepic* | | | 27 | 9 | 0 | 918 |
| | *Topolobampo* | | | | | | 3 |
| 3 | *Acapulco* | 1010.7 | 22 | 30 | 21 | 0 | 3 |
| | *Arteaga* | | | | | | 860 |
| | *Colimo* | | 16 | 33 | 16 | 0 | 502 |
| | *Huetamo* | | | | | | 356 |

| Regiones | ESTACIONES | Presión al nivel del mar | Temperaturas: Ambiente | Máxima de ayer | Mínima en últimas 24 h. | Lluvia en 24 h. | Altura sobre el nivel del mar |
|---|---|---|---|---|---|---|---|
| | | mb. | ° | ° | ° | mm. | m. |
| 3 | *Iguala* | | | 40 | 18 | 0 | 735 |
| | *La Unión* | | | | | | 38 |
| | *Manzanillo* | 1013.3 | 20 | 29 | 19 | 0 | 4 |
| | *Cintalapa* | | | 33 | 18 | 0 | 555 |
| | *C. las Casas* | | 4 | 25 | 3 | 0 | 2128 |
| | *Comitán* | | 15 | 30 | 9 | 0 | 1635 |
| 4 | *Selina Cruz* | 1010.7 | 25 | 29 | 24 | 0 | 56 |
| | *Tapachula* | 1010.9 | 22 | | | 0 | 168 |
| | *Tonalá* | | | 36 | 19 | 0 | 55 |
| | *Tuxtla Gutiérrez* | | 19 | 35 | 18 | 0 | 530 |
| | *C. Juárez* | | | 16 | 4 | 0 | 1137 |
| 5 | *C. Lerdo* | 1011.1 | 12 | 33 | 12 | 0 | 1140 |
| | *Chihuahua* | 1012.5 | 2 | 19 | 2 | 0 | 1423 |
| | *Hidalgo del Parral* | | | 20 | 5 | 0 | 1652 |
| | *Sierra Mojada* | | | | | 0 | 1256 |
| | *Temosachic* | | | | | | 1858 |
| | *Villa Ahumada* | | | | | | 1205 |
| 6 | *Durango* | | 6 | 26 | 5 | 0 | 1898 |
| | *Nazas* | | | | | | 1275 |
| | *Sigo. Papasquiaro* | | | 23 | 12 | 0 | 1740 |
| | *Sombrerete* | | | 24 | 4 | 0 | 2350 |
| | *Tepehuanes* | | | | | | 1787 |
| | *Charcas* | | | 32 | 12 | 0 | 2020 |
| 7 | *Aguascalientes* | | | 29 | 10 | 0 | 1879 |
| | *C. Obregón, Gto.* | | | 29 | 11 | 0 | 1870 |

| Regiones | ESTACIONES | Presión al nivel del mar | Temperaturas: Ambiente | Máxima de ayer | Mínima en últimas 24 h. | Lluvia en 24 h. | Altura sobre el nivel del mar |
|---|---|---|---|---|---|---|---|
| | | mb | ° | ° | ° | mm. | m. |
| 6 | *Guadalajara* | 1012.5 | 10 | 30 | 9 | 0 | 1583 |
| | *Guanajuato* | 1012.1 | 12 | 27 | 11 | 0 | 2037 |
| | *León* | | 11 | 30 | 9 | 0 | 1809 |
| | *Querétaro* | | 12 | 31 | 11 | 0 | 1850 |
| | *S. Luis Potosí* | | 16 | 33 | 15 | 0 | 1877 |
| | *Zacatecas* | 1011.3 | 11 | 21 | 11 | 0 | 2612 |
| 7 | *Cuernavaca* | | 17 | 30 | 16 | 0 | 1538 |
| | *Chilpancingo* | | 13 | 30 | 12 | 0 | 1250 |
| | *Huajuapan* | | | 30 | 14 | 0 | 1597 |
| | *Morelia* | 1012.5 | 10 | 26 | 10 | 0 | 1923 |
| | *Oaxaca* | 1012.9 | 13 | 35 | 12 | 0 | 1563 |
| | *Pachuca* | | 12 | 29 | 10 | 0 | 2435 |
| | *Piaxtla* | | | 38 | 17 | 0 | 1120 |
| | *Puebla* | | 11 | 27 | 11 | 0 | 2150 |
| | *Tacubaya* | 1011.3 | 9 | 31 | 8 | 0 | 2309 |
| | *Tehuacán* | | | 34 | 11 | 0 | 1676 |
| | *Tlaxcala* | | | 26 | 10 | 0 | 2240 |
| 8 | *Toluca* | | 8 | 27 | 7 | 0 | 2675 |
| | *Tula* | | | | | | 2036 |
| | *Zamora* | | | 32 | 12 | 0 | 1633 |
| | *Zitácuaro* | | | 26 | 10 | 0 | 2064 |
| | *C. Victoria* | | | | | | 1787 |
| | *Linares* | | | 29 | 12 | 0 | 648 |
| | *Matamoros* | 1009.7 | 19 | 29 | 19 | 0 | 9 |
| | *Monclova* | | | 30 | 14 | 0 | 587 |

| Regiones | ESTACIONES | Presión al nivel del mar | Temperaturas: Ambiente | Máxima de ayer | Mínima en últimas 24 h. | Lluvia en 24 h. | Altura sobre el nivel del mar |
|---|---|---|---|---|---|---|---|
| | | mb. | ° | ° | ° | mm. | m. |
| 8 | *Monterrey* | 1010.2 | 18 | 29 | 16 | 0 | 540 |
| | *Saltillo* | | 16 | 30 | 10 | 0 | 1609 |
| | *Soto la Marina* | | | | | | 25 |
| | *Tampico* | 1008.0 | 20 | 31 | 19 | 0 | 18 |
| | *Obregón, Tab.* | 1005.1 | 23 | 35 | 23 | 0 | 2 |
| | *Coatzacoalcos* | 1009.5 | 19 | 37 | 18 | 0 | 14 |
| | *Córdoba* | | 17 | 35 | 15 | 0 | 871 |
| | *Hunuchinango* | | | | | 0 | 1576 |
| | *Jalapa* | | | | | 0 | 1399 |
| 9 | *Orizaba* | | 21 | 33 | 20 | 0 | 1248 |
| | *Rioverde* | | 24 | 34 | 20 | 0 | 1248 |
| | *Teapa* | | 16 | 35 | 14 | 0 | 992 |
| | *Tenosique* | | | 32 | 18 | 0 | 80 |
| | *Tulancingo* | | | | | 0 | 60 |
| | *Tuxpan* | | 11 | 33 | 9 | 0 | 2181 |
| | *Veracruz* | | | 34 | 19 | 0 | 10 |
| | *Villahermosa* | 1006.8 | 23 | 37 | 22 | 0 | 16 |
| | *Campeche* | | | 35 | 23 | 0 | |
| 10 | *Champotón* | 1008.8 | 24 | 36 | 24 | 0 | 25 |
| | *Cozumel* | 1011.3 | 25 | 30 | 25 | Inap. | 8 |
| | *Champotón* | | | 39 | 23 | 0 | 2 |
| | *Chetumal* | | | | | | 4 |
| | *I. Mujeres* | | | | | | 7 |
| | *Mérida* | 1008.9 | 24 | 34 | 22 | 0 | 22 |
| | *Progreso* | 1008.7 | 24 | 34 | 23 | 0 | 14 |
| | *Valladolid* | | | 37 | 36 | 24 | 0 | 22 |

# CARTA DEL TIEMPO

SERVICIO METEOROLOGICO MEXICANO

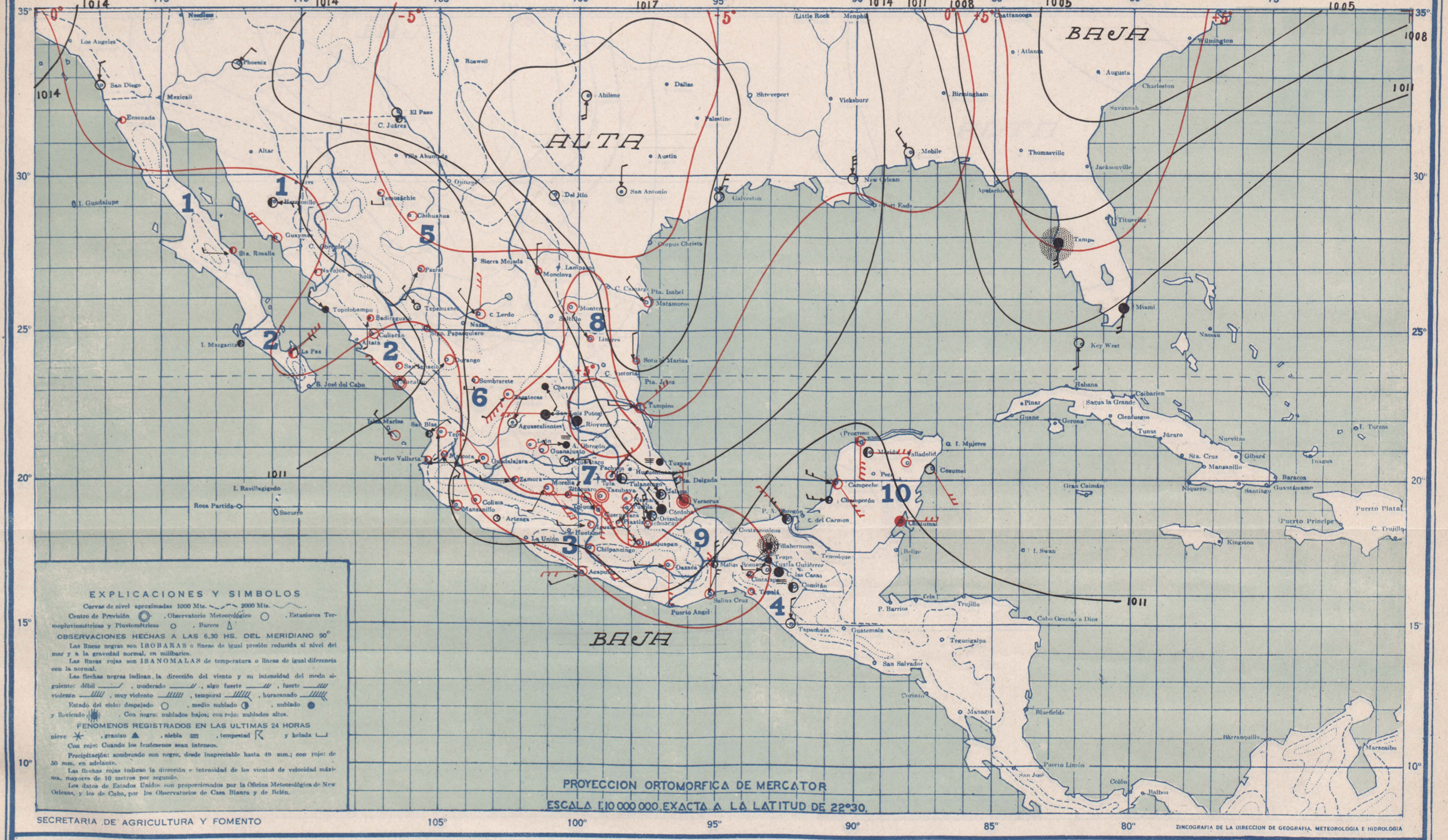


## EXPLICACIONES Y SIMBOLOS

Curvas de nivel aproximadas 1000 Mts. ——— 2000 Mts. ———

Centro de Previsión ◎, Observatorio Meteorológico ○, Estaciones Termopluviométricas y Pluviométricas ○, Barcos △

### OBSERVACIONES HECHAS A LAS 6.30 HS. DEL MERIDIANO 90°

Las líneas negras son ISOBARAS o líneas de igual presión reducida al nivel del mar y a la gravedad normal, en milibarios.

Las líneas rojas son ISANOMALAS de temperatura o líneas de igual diferencia con la normal.

Las flechas negras indican la dirección del viento y su intensidad del modo siguiente: débil ——/, moderado ——//, algo fuerte ——///, fuerte ——///, violento ——////, muy violento ——////, temporal ——////, huracanado ——////

Estado del cielo: despejado ○, medio nublado ◑, nublado ●, y lloviendo ●|. Con negro: nublados bajos; con rojo: nublados altos.

### FENOMENOS REGISTRADOS EN LAS ULTIMAS 24 HORAS

nieve ✳, granizo ▲, niebla ≡, tempestad ⊼ y helada ⌊

Con rojo: Cuando los fenómenos sean intensos.

Precipitación: sombreado con negro, desde inapreciable hasta 49 mm.; con rojo: de 50 mm. en adelante.

Las flechas rojas indican la dirección e intensidad de los vientos de velocidad máxima, mayores de 10 metros por segundo.

Los datos de Estados Unidos son proporcionados por la Oficina Meteorológica de New Orleans, y los de Cuba, por los Observatorios de Casa Blanca y de Belén.

PROYECCION ORTOMORFICA DE MERCATOR

ESCALA 1:10 000 000 EXACTA A LA LATITUD DE 22°30.

SECRETARIA DE AGRICULTURA Y FOMENTO

ZINCOGRAFIA DE LA DIRECCION DE GEOGRAFIA, METEOROLOGIA E HIDROLOGIA

## MIERCOLES 18 DE MARZO DE 1942

Masas de aire frío penetraron a la República por la frontera del Norte, abatiendo marcadamente la temperatura y provocando un "Norte" de moderada intensidad en el Golfo de México.

## PRONOSTICO DEL TIEMPO PARA MAÑANA

**Región 1**
- No habrá cambio de temperatura.
- Cielo despejado.
- No habrá lluvias.
- Vientos débiles o moderados boreales.

**Región 2**
- No habrá cambio de temperatura.
- Cielo medio nublado.
- No habrá lluvias.
- Vientos débiles o moderados boreales.

**Región 3**
- No habrá cambio de temperatura.
- Cielo despejado.
- No habrá lluvias.
- Vientos débiles o moderados occidentales.

**Región 4**
- Descenso de temperatura.
- Cielo nublado.
- Escasearán las lluvias.
- Vientos algo fuertes o fuertes boreales.

**Región 5**
- Ascenso de temperatura.
- Cielo despejado.
- No habrá lluvias.
- Heladas.

**Región 6**
- No habrá cambio de temperatura.
- Cielo medio nublado.
- Escasearán las lluvias.
- Heladas.

**Región 7**
- Ascenso de temperatura.
- Cielo medio nublado.
- No habrá lluvias.
- Heladas.

**Región 8**
- Ascenso de temperatura.
- Cielo medio nublado.
- No habrá lluvias.
- Vientos débiles o moderados orientales.

**Región 9**
- Ascenso de temperatura.
- Cielo nublado.
- Escasearán las lluvias.
- Vientos débiles o moderados boreales.

**Región 10**
- No habrá cambio de temperatura.
- Cielo nublado.
- Escasearán las lluvias.
- Vientos débiles o moderados boreales.

| Regiones | ESTACIONES | Presión al nivel del mar | Temperaturas: Ambiente | Temperaturas: Máxima de ayer | Temperaturas: Mínima en últimas 24 h. | Lluvia en 24 h. | Altura sobre el nivel del mar |
|---|---|---|---|---|---|---|---|
| | | mb. | ° | ° | ° | mm. | m. |
| 1 | Altar | | | | | | 397 |
| | C. Obregón, Son. | | | | | | 40 |
| | Ensenada | | | | | | 13 |
| | Guaymas | 1012.0 | 18 | 27 | 18 | 0 | 4 |
| | Hermosillo | 1011.6 | 12 | 26 | 13 | 0 | 211 |
| | Navojoa | | | 36 | 5 | 0 | 38 |
| | Sta. Rosalía | | | 22 | 13 | 0 | 26 |
| | Ures | | | | | | 432 |
| 2 | Badiraguato | | | | | | 170 |
| | Bahía Magdalena | | | | | | 12 |
| | Culiacán | 1012.9 | 13 | 31 | 13 | 0 | 53 |
| | Choix | | | | | | 310 |
| | Islas Marías | 1010.6 | 20 | 34 | 14 | 0 | 4 |
| | La Paz | 1013.5 | 15 | 24 | 14 | 0 | 12 |
| | Mazatlán | 1011.7 | 19 | 26 | 11 | 0 | 78 |
| | Puerto Vallarta | | | | | | 2 |
| 3 | S. Blas, Nay. | | | 28 | 16 | 0 | 7 |
| | S. Ignacio | | | 39 | 20 | 0 | 150 |
| | Tepic | | | 27 | 8 | 0 | 918 |
| | Topolobampo | | | 30 | 17 | 0 | 3 |
| | Acapulco | 1009.6 | 22 | 30 | 22 | 0 | 3 |
| | Arteaga | | | 30 | 14 | 0 | 860 |
| | Colimo | | | 16 | 23 | 15 | 0 | 502 |
| | Huetamo | | | | | | 356 |
| 4 | Iguala | | | | 39 | 18 | 0 | 735 |
| | La Unión | | | | | | 38 |
| | Manzanillo | 1011.6 | 21 | 33 | 19 | 0 | 4 |
| | Cintalapa | | | 36 | 18 | 0 | 555 |
| | C. las Casas | | | 26 | 3 | 0 | 2128 |
| | Comitán | | 15 | 30 | 11 | 0 | 1635 |
| | Salina Cruz | 1010.1 | 22 | 29 | 21 | 0 | 56 |
| | Tapachula | 1009.6 | 23 | 36 | 22 | 0 | 168 |
| | Tonalá | | | 38 | 19 | 0 | 55 |
| | Tuxtla Gutiérrez | | 22 | 34 | 20 | 0 | 530 |
| | C. Juárez | | | 18 | 3 | 0 | 1137 |
| | C. Lerdo | 1012.7 | 11 | 33 | 9 | 0 | 1140 |
| | Chihuahua | 1010.2 | 3 | 20 | 2 | 0 | 1423 |
| 5 | Hidalgo del Parral | | | 24 | 4 | 0 | 1652 |
| | Sierra Mojada | | | | | | 1256 |
| | Temosachic | | | | | | 1858 |
| | Villa Ahumada | | | | | | 1205 |
| | Durango | | 8 | 28 | 5 | 0 | 1898 |
| | Nazas | | | | | | 1275 |
| | Sigo. Papasquiaro | | | 23 | 6 | 0 | 1740 |
| 6 | Sombrerete | | | 26 | 4 | 0 | 2350 |
| | Tepehuanes | | | 17 | 1 | 0 | 1787 |
| | Charcas | | | 32 | 12 | 0 | 2020 |
| | Aguascalientes | | 11 | 29 | 9 | 0 | 1879 |
| | C. Obregón, Gto | | | 30 | 8 | 0 | 1870 |
| 6 | Guadalajara | 1012.4 | 10 | 30 | 9 | 0 | 1583 |
| | Guanajuato | | 14 | 28 | 13 | 0 | 2037 |
| | León | | 12 | 30 | 11 | 0 | 1809 |
| | Querétaro | | 14 | 31 | 11 | 0 | 1850 |
| | S. Luis Potosí | | 13 | 33 | 12 | 0 | 1877 |
| | Zacatecas | 1012.1 | 12 | 20 | 12 | 0 | 2612 |
| 7 | Cuernavaca | | 19 | 29 | 17 | 0 | 1538 |
| | Chilpancingo | | 14 | 31 | 13 | 0 | 1250 |
| | Huajuapan | | | | | 0 | 1597 |
| | Morelia | 1012.5 | 12 | 26 | 12 | 0 | 1923 |
| | Oaxaca | 1012.9 | 13 | 25 | 12 | 0 | 1563 |
| | Pachuca | | 11 | 27 | 9 | 0 | 2435 |
| | Piaxtla | | | 27 | 16 | 0 | 1120 |
| 7 | Puebla | | 12 | 27 | 10 | 0 | 2150 |
| | Tacubaya | 1012.8 | 8 | 29 | 7 | 0 | 2309 |
| | Tehuacán | | | 33 | 8 | 0 | 1676 |
| | Tlaxcala | | | 26 | 10 | 0 | 2240 |
| | Toluca | | 8 | 24 | 5 | 0 | 2675 |
| | Tula | | | | | | 2036 |
| | Zamora | | | 31 | 11 | 0 | 1633 |
| | Zitácuaro | | | 26 | 10 | 0 | 2064 |
| 8 | C. Victoria | | | | | | |
| | Linares | | | 33 | 12 | 0 | 648 |
| | Matamoros | 1019.7 | 14 | 29 | 14 | 0 | 9 |
| | Monclova | | | | | | 587 |
| 8 | Monterrey | 1016.5 | 16 | 31 | 15 | 0 | 540 |
| | Saltillo | | | | | | 1609 |
| | Soto la Marina | | | | | | 25 |
| | Tampico | 1016.1 | 19 | 25 | 19 | 0 | 18 |
| | Obregón, Tab. | 1010.5 | 24 | 31 | 23 | 0 | 2 |
| | Coatzacoalcos | | | | | | 14 |
| | Córdoba | | 18 | 33 | 15 | 0 | 871 |
| | Huauchinango | | | | | | 1576 |
| | Jalapa | | 17 | 30 | 15 | 0 | 1399 |
| | Orizaba | | 15 | 29 | 13 | 0 | 1248 |
| 9 | Rioverde | | 18 | 35 | 17 | 0 | 992 |
| | Teapa | | | 34 | 21 | 0 | 80 |
| | Tenosique | | | | | | 60 |
| | Tulancingo | | | 30 | 9 | 0 | 2181 |
| | Tuxpan | | | | | | 10 |
| | Veracruz | 1013.6 | 23 | 31 | 22 | 0 | 16 |
| | Villahermosa | | | 37 | 22 | Inap | |
| | Campeche | 1010.3 | 23 | 32 | 23 | 0 | 25 |
| | Cozumel | | | | | | 8 |
| | Champotón | | | 38 | 21 | 0 | 2 |
| 10 | Chetumal | | | | | | 4 |
| | I. Mujeres | | | | | | 7 |
| | Mérida | 1009.6 | 27 | 36 | 24 | 0 | 22 |
| | Progreso | 1010.2 | 26 | 34 | 24 | 0 | 14 |
| | Valladolid | 1011.1 | 27 | 36 | 25 | 0 | 22 |

# CARTA DEL TIEMPO

SERVICIO METEOROLOGICO MEXICANO

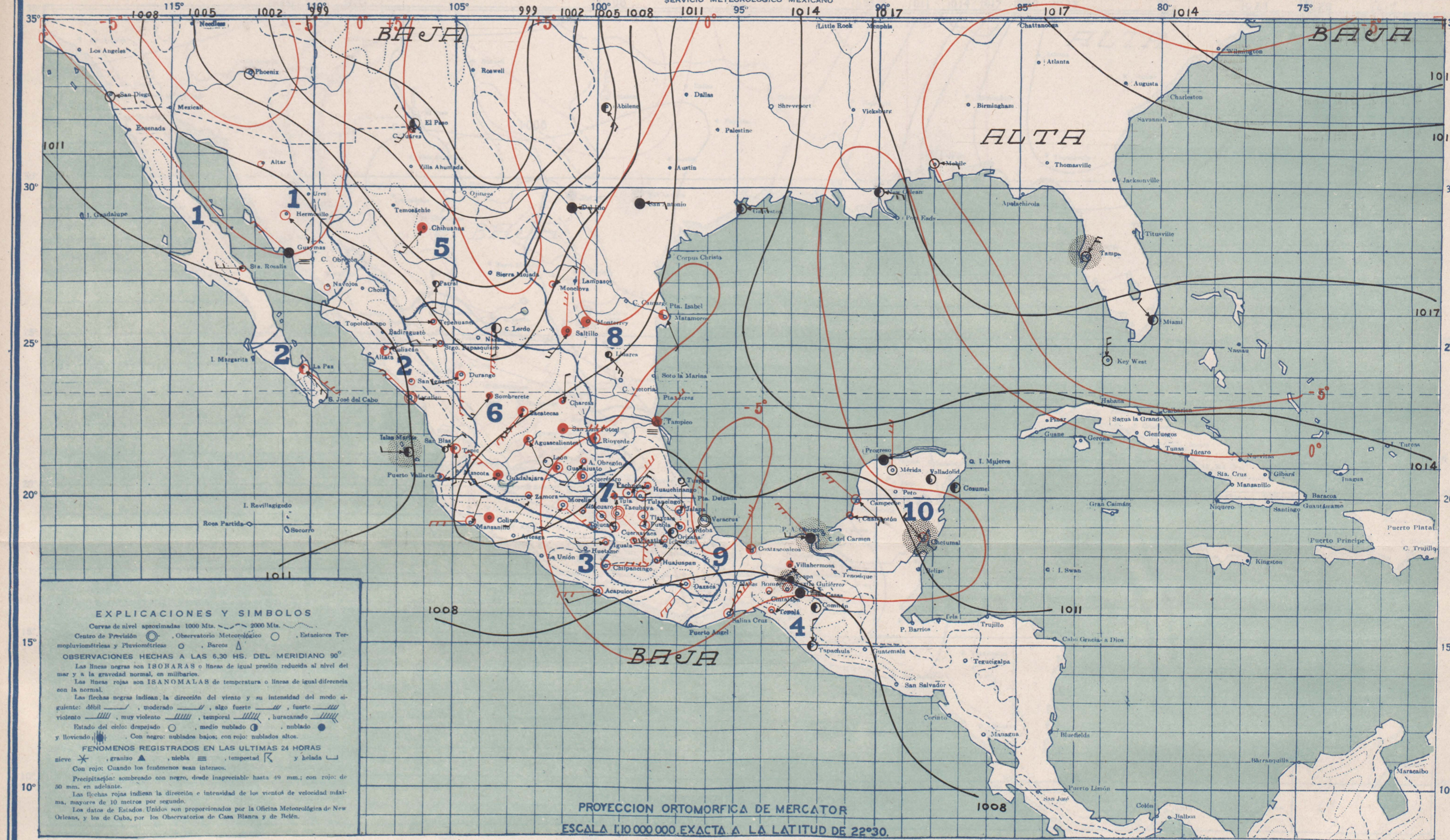


EXPLICACIONES Y SIMBOLOS

Curvas de nivel aproximadas 1000 Mts. 2000 Mts. Centro de Previsión , Observatorio Meteorológico , Estaciones Termopluviométricas y Pluviométricas , Barcos

OBSERVACIONES HECHAS A LAS 6.30 HS. DEL MERIDIANO 90°

Las líneas negras son ISOBARAS o líneas de igual presión reducida al nivel del mar y a la gravedad normal, en milibarios.

Las líneas rojas son ISANOMALAS de temperatura o líneas de igual diferencia con la normal.

Las flechas negras indican la dirección del viento y su intensidad del modo siguiente: débil , moderado , algo fuerte , fuerte , violento , muy violento , temporal , huracanado

Estado del cielo: despejado , medio nublado , nublado y lloviendo . Con negro: nublados bajos; con rojo: nublados altos.

FENOMENOS REGISTRADOS EN LAS ULTIMAS 24 HORAS

nieve , granizo , niebla , tempestad y helada

Con rojo: Cuando los fenómenos sean intensos.

Precipitación: sombreado con negro, desde inapreciable hasta 49 mm.; con rojo: de 50 mm. en adelante.

Las flechas rojas indican la dirección e intensidad de los vientos de velocidad máxima, mayores de 10 metros por segundo.

Los datos de Estados Unidos son proporcionados por la Oficina Meteorológica de New Orleans, y los de Cuba, por los Observatorios de Casa Blanca y de Belén.

SECRETARIA DE AGRICULTURA Y FOMENTO

ZINCOGRAFIA DE LA DIRECCION DE GEOGRAFIA, METEOROLOGIA E HIDROLOGIA

## JUEVES 19 DE MARZO DE 1942

Las presiones se encuentran bajas en la región central de los EE. UU., mientras que nuevas masas de aire frío están penetrando por el noroeste de ese territorio.

## PRONOSTICO DEL TIEMPO PARA MAÑANA

**Región 1**
- Ascenso de temperatura.
- Cielo despejado.
- No habrá lluvias.
- Vientos débiles o moderados occidentales.

**Región 2**
- Ascenso de temperatura.
- Cielo medio nublado.
- Escasearán las lluvias.
- Vientos débiles o moderados australes.

**Región 3**
- Ascenso de temperatura.
- Cielo medio nublado.
- Escasearán las lluvias.
- Vientos débiles o moderados australes.

**Región 4**
- Ascenso de temperatura.
- Cielo nublado.
- Escasearán las lluvias.
- Vientos débiles o moderados boreales.

**Región 5**
- Ascenso de temperatura
- Cielo medio nublado.
- Escasearán las lluvias.

**Región 6**
- Ascenso de temperatura
- Cielo medio nublado.
- Escasearán las lluvias.

**Región 7**
- Ascenso de temperatura.
- Cielo despejado.
- No habrá lluvias.

**Región 8**
- Ascenso de temperatura.
- Cielo medio nublado.
- Escasearán las lluvias.
- Vientos débiles o moderados australes.

**Región 9**
- Ascenso de temperatura.
- Cielo nublado.
- Escasearán las lluvias.
- Vientos débiles o moderados australes.

**Región 10**
- No habrá cambio de temperatura
- Cielo nublado.
- Escasearán las lluvias.
- Vientos débiles o moderados australes.

| Regiones | Estaciones | Presión al nivel del mar | Temperaturas: Ambiente | Temperaturas: Máxima de ayer | Temperaturas: Mínima en últimas 24 h. | Lluvia en 24 h. | Altura sobre el nivel del mar |
|---|---|---|---|---|---|---|---|
| | | mb. | o | o | o | mm. | m. |
| 1 | Altar | . | | 29 | 7 | 0 | 397 |
| | C. Obregón, Son. | . | | | | | 40 |
| | Ensenada | | | | | | 13 |
| | Guaymas | 1009 5 | 17 | 29 | 17 | 0 | 4 |
| | Hermosillo | 1008 0 | 15 | 20 | 14 | 0 | 211 |
| | Navojoa | . | | 35 | 10 | 0 | 38 |
| | Sta. Rosalía | | | 27 | 17 | 0 | 26 |
| | Ures | | | | | | 432 |
| 2 | Badiraguato | . | | | | | 170 |
| | Bahía Magdalena | | | | | | 12 |
| | Culiacán | 1011.7 | 12 | 33 | 12 | 0 | 53 |
| | Choix | | | | | | 310 |
| | Islas Marías | 1011 9 | 22 | 24 | 23 | Inap | 4 |
| | La Paz | 1011.1 | 18 | 23 | 17 | 0 | 12 |
| | Mascota | | | | | | 1200 |
| | Mazatlán | 1010 8 | 18 | 22 | 17 | 0 | 78 |
| | Puerto Vallarta | . | | 33 | 16 | 0 | 2 |
| | S. Blas, Nay. | . | | 28 | 15 | 0 | 7 |
| | S. Ignacio | . | | 30 | 10 | 0 | 150 |
| | Tepic | . | 12 | 29 | 11 | 0 | 918 |
| | Topolobampo | | | | | | 3 |
| 3 | Acapulco | 1008 9 | 21 | 30 | 21 | 0 | 3 |
| | Arteaga | | 15 | | | 0 | 860 |
| | Colima | . | | 35 | 15 | 0 | 502 |
| | Huetamo | | | | | | 356 |

| Regiones | Estaciones | Presión al nivel del mar | Temperaturas: Ambiente | Temperaturas: Máxima de ayer | Temperaturas: Mínima en últimas 24 h. | Lluvia en 24 h. | Altura sobre el nivel del mar |
|---|---|---|---|---|---|---|---|
| | | mb. | o | o | o | mm. | m. |
| 3 | Iguala | . | | 40 | 18 | 0 | 735 |
| | La Unión | | | | | | 38 |
| | Manzanillo | 1011.7 | 20 | 29 | 19 | 0 | 4 |
| 4 | Cintalapa | | | 31 | 17 | 0 | 555 |
| | C. las Casas | . | 5 | 25 | 3 | 0 | 2128 |
| | Comitán | . | 14 | 28 | 11 | 0 | 1635 |
| | Salina Cruz | 1007.3 | 24 | 32 | 23 | 0 | 56 |
| | Tapachula | 1007 9 | 23 | 35 | 22 | 0 | 168 |
| | Tonalá | | | 39 | 21 | 0 | 55 |
| | Tuxtla Gutiérrez | | 19 | 30 | 17 | 0 | 530 |
| 5 | C. Juárez | | | 23 | 3 | 0 | 1137 |
| | C. Lerdo | 1006 5 | 17 | 27 | 13 | 0 | 1140 |
| | Chihuahua | 1003 0 | 13 | 26 | 13 | 0 | 1423 |
| | Hidalgo del Parral | | | 27 | 4 | 0 | 1652 |
| | Sierra Mojada | | | | | | 1256 |
| | Temosachic | . | | | | | 1858 |
| | Villa Ahumada | . | | | | | 1205 |
| 6 | Durango | . | 13 | 26 | 9 | 0 | 1898 |
| | Nazas | . | | | | | 1275 |
| | Stgo. Papasquiaro | . | | 26 | 12 | 0 | 1740 |
| | Sombrerete | . | | 26 | 3 | 0 | 2350 |
| | Tepehuanes | | | 17 | 2 | 0 | 1787 |
| | Charcas | . | | 28 | 6 | 0 | 2020 |
| | Aguascalientes | . | 12 | 29 | 12 | 0 | 1879 |
| | C. Obregón, Gto. | . | | 29 | 12 | 0 | 1870 |

| Regiones | Estaciones | Presión al nivel del mar | Temperaturas: Ambiente | Temperaturas: Máxima de ayer | Temperaturas: Mínima en últimas 24 h. | Lluvia en 24 h. | Altura sobre el nivel del mar |
|---|---|---|---|---|---|---|---|
| | | mb. | o | o | o | mm. | m. |
| 6 | Guadalajara | 1011 6 | 13 | 31 | 12 | 0 | 1583 |
| | Guanajuato | 1011.2 | 13 | 27 | 12 | 0 | 2037 |
| | León | | 13 | 30 | 12 | 0 | 1809 |
| | Querétaro | . | 11 | 31 | 10 | 0 | 1850 |
| | S. Luis Potosí | . | 10 | 32 | 9 | 0 | 1877 |
| | Zacatecas | . | 11 | 21 | 11 | 0 | 2612 |
| 7 | Cuernavaca | . | 18 | 30 | 17 | 0 | 1538 |
| | Chilpancingo | . | 15 | 31 | 13 | 9 | 1250 |
| | Huajuapan | | | 30 | 13 | 0 | 1597 |
| | Morelia | 1011 3 | 12 | 27 | 11 | 0 | 1923 |
| | Oaxaca | 1012 9 | 13 | 35 | 11 | 0 | 1563 |
| | Pachuca | | 12 | 24 | 10 | 0 | 2435 |
| | Piaxtla | . | | 38 | 15 | 0 | 1120 |
| | Puebla | . | 11 | 27 | 11 | 0 | 2150 |
| | Tacubaya | 1010 9 | 9 | 28 | 8 | 0 | 2309 |
| | Tehuacán | . | | 31 | 7 | 0 | 1676 |
| | Tlaxcala | . | 10 | 26 | 10 | 0 | 2240 |
| | Toluca | | 8 | 24 | 7 | 0 | 2675 |
| | Tula | . | | 31 | 6 | 0 | 2036 |
| | Zamora | . | | 33 | 13 | 0 | 1633 |
| | Zitácuaro | . | | 28 | 11 | 0 | 2064 |
| 8 | C. Victoria | . | | | | | |
| | Linares | . | | 30 | 11 | 0 | 648 |
| | Matamoros | 1011.1 | 19 | 26 | 18 | 0 | 9 |
| | Monclova | | | 26 | 9 | 0 | 587 |

| Regiones | Estaciones | Presión al nivel del mar | Temperaturas: Ambiente | Temperaturas: Máxima de ayer | Temperaturas: Mínima en últimas 24 h. | Lluvia en 24 h. | Altura sobre el nivel del mar |
|---|---|---|---|---|---|---|---|
| | | mb. | o | o | o | mm. | m. |
| 8 | Monterrey | 1008 1 | 15 | 24 | 13 | 0 | 540 |
| | Saltillo | | 17 | 22 | 8 | 0 | 1609 |
| | Soto la Marina | | | | | | 25 |
| | Tampico | 1011.7 | 19 | 26 | 18 | 0 | 18 |
| 9 | Obregón, Tab. | 1009 9 | 22 | 29 | 12 | Inap | 2 |
| | Coatzacoalcos | 1013.1 | 19 | 29 | 19 | 0 | 14 |
| | Córdoba | | 14 | 24 | 11 | 0 | 871 |
| | Huauchinango | . | | 22 | 4 | 0 | 1576 |
| | Jalapa | . | 16 | 23 | 12 | 0 | 1399 |
| | Orizaba | . | 13 | 21 | 11 | 0 | 1248 |
| | Rioverde | . | 11 | 27 | 10 | 0 | 992 |
| | Teapa | . | | 27 | 19 | Inap | 80 |
| | Tenosique | . | | | | | 60 |
| | Tulancingo | . | 13 | 26 | 9 | 0 | 2181 |
| | Tuxpan | . | | 29 | 18 | 0 | 10 |
| | Veracruz | 1010.6 | 18 | 27 | 18 | 0 | 16 |
| | Villahermosa | . | | 30 | 21 | 0 | |
| 10 | Campeche | 1010.5 | 21 | 27 | 21 | 0 | 25 |
| | Cozumel | 1012.3 | 24 | 31 | 24 | 0 | 8 |
| | Champotón | . | | 32 | 20 | 0 | 2 |
| | Chetumal | 1011.1 | 22 | 32 | 21 | 10 | 4 |
| | I. Mujeres | . | | | | | 7 |
| | Mérida | 1012 4 | 24 | 32 | 22 | 0 | 22 |
| | Progreso | 1012 0 | 25 | 28 | 23 | 0 | 14 |
| | Valladolid | . | 28 | 36 | 25 | 0 | 22 |

# CARTA DEL TIEMPO

SERVICIO METEOROLOGICO MEXICANO

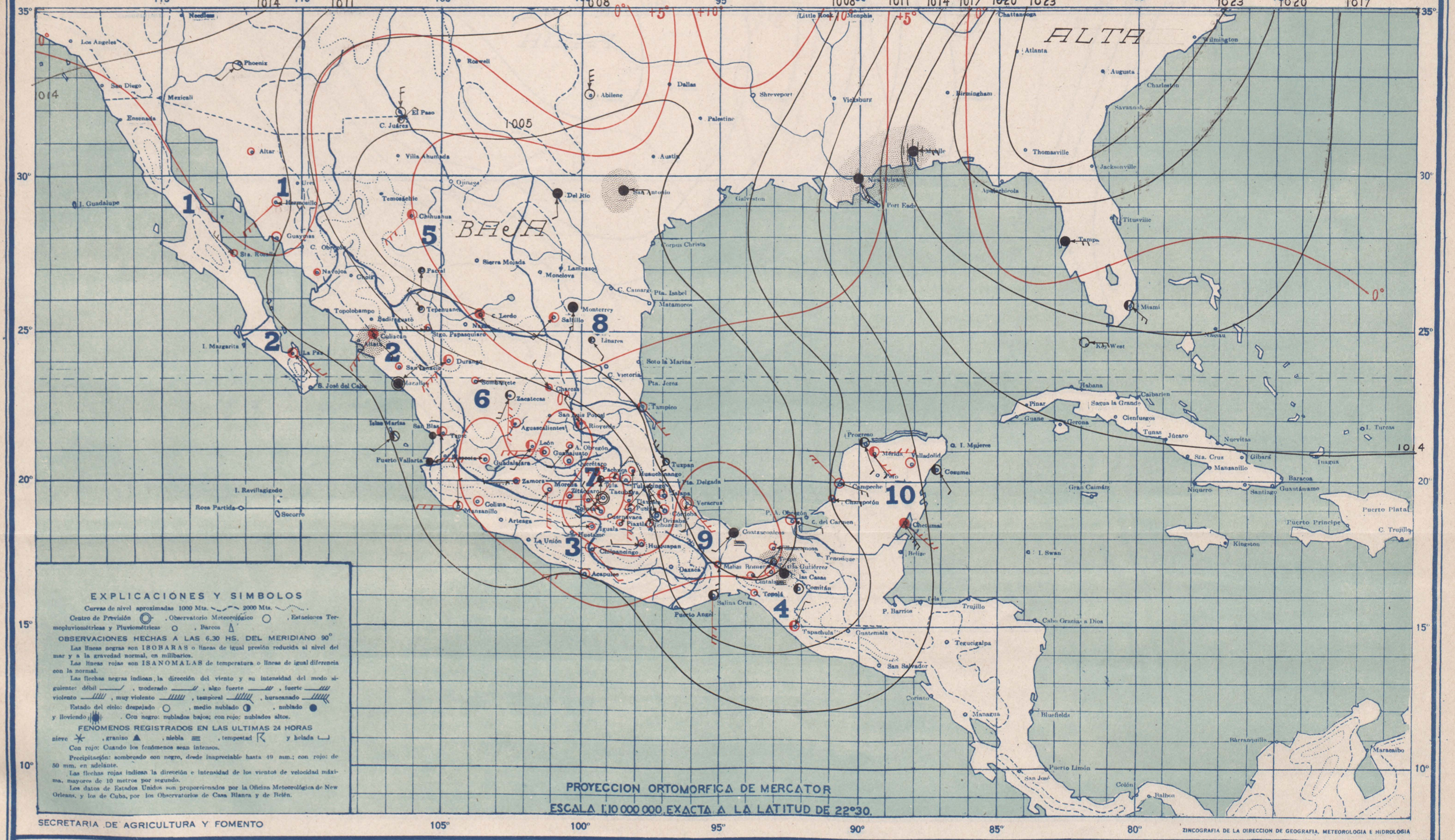


## VIERNES 20 DE MARZO DE 1942

Una depresión profunda está influenciando la región central de los EE. UU. y la mayor parte de nuestra República. Masas de aire frío están avanzando hacia la cuenca inferior del Río Bravo.

## PRONOSTICO DEL TIEMPO PARA MAÑANA

**Región 1**
- Descenso de temperatura.
- Cielo medio nublado.
- No habrá lluvias.
- Vientos algo fuertes o fuertes boreales.

**Región 2**
- No habrá cambio de temperatura.
- Cielo medio nublado.
- Escasearán las lluvias.
- Vientos débiles o moderados boreales.

**Región 3**
- No habrá cambio de temperatura.
- Cielo medio nublado.
- Escasearán las lluvias.
- Vientos débiles o moderados occidentales.

**Región 4**
- Descenso de temperatura.
- Cielo nublado.
- Lluvias aisladas.
- Vientos algo fuertes o fuertes boreales.

**Región 5**
- Descenso de temperatura.
- Cielo medio nublado.
- Escasearán las lluvias.
- Heladas.

**Región 6**
- Descenso de temperatura.
- Cielo despejado.
- No habrá lluvias.

**Región 7**
- Descenso de temperatura.
- Cielo nublado.
- No habrá lluvias.

**Región 8**
- Descenso de temperatura.
- Cielo nublado.
- Lluvias aisladas.
- Vientos algo fuertes o fuertes boreales.

**Región 9**
- Descenso de temperatura.
- Cielo nublado.
- Lluvias aisladas.
- Vientos algo fuertes o fuertes boreales.

**Región 10**
- No habrá cambio de temperatura.
- Cielo medio nublado.
- Escasearán las lluvias.
- Vientos algo fuertes o fuertes boreales.

| Regiones | ESTACIONES | Presión al nivel del mar | Temperaturas: Ambiente | Temperaturas: Máxima de ayer | Temperaturas: Mínima en últimas 24 h. | Lluvia en 24 h. | Altura sobre el nivel del mar |
|---|---|---|---|---|---|---|---|
| | | mb. | o | o | o | mm. | m. |
| 1 | Altar | | | 30 | 8 | 0 | 387 |
| | C. Obregón, Son. | | | | | | 40 |
| | Ensenada | | | | | | 13 |
| | Guaymas | 1010 8 | 15 | 24 | 15 | 9 | 4 |
| | Hermosillo | 1011 7 | 18 | 20 | 11 | 0 | 211 |
| | Navojoa | | | 34 | 19 | 0 | 38 |
| | Sta. Rosalía | | | 25 | 15 | 0 | 26 |
| | Ures | | | | | | 432 |
| 2 | Badiraguato | | | | | | 170 |
| | Bahía Magdalena | | | | | | 12 |
| | Culiacán | 1010.7 | 20 | 31 | 20 | Inap | 53 |
| | Choix | | | | | | 310 |
| | Islas Marías | 1010 8 | 24 | 25 | 24 | 0 | 4 |
| | La Paz | 1011.3 | 18 | 24 | 17 | 0 | 12 |
| | Mazatlán | | | | | | 1200 |
| | Masatlán | 1010 3 | 21 | 22 | 19 | 0 | 78 |
| | Puerto Vallarta | | | 33 | 16 | 0 | 2 |
| | S. Blas, Nay. | | | 29 | 13 | 0 | 7 |
| | S. Ignacio | | | 30 | 10 | 0 | 150 |
| | Tepic | | 11 | 28 | 11 | 0 | 918 |
| 3 | Topolobampo | | | | | | 3 |
| | Acapulco | 1011 9 | 21 | 30 | 21 | 0 | 3 |
| | Arteaga | | | | | | 860 |
| | Colima | | 15 | 35 | 15 | 0 | 502 |
| | Huetamo | | | | | | 356 |
| 4 | Iguala | | | 40 | 19 | 0 | 735 |
| | La Unión | | | | | | 38 |
| | Manzanillo | 1009.7 | 20 | 29 | 18 | 0 | 4 |
| | Cintalapa | | | 38 | 19 | 0 | 555 |
| | C. las Casas | | 6 | 26 | 4 | 9 | 2128 |
| | Comitán | | 14 | 30 | 10 | 0 | 1635 |
| 5 | Salina Cruz | 1006.9 | 26 | 32 | 25 | 0 | 56 |
| | Tapachula | 1007 3 | 24 | 37 | 23 | 0 | 168 |
| | Tonalá | | | 37 | 22 | 0 | 55 |
| | Tuxtla Gutiérrez | | 23 | 34 | 21 | 0 | 530 |
| | C. Juárez | | | 19 | 8 | 0 | 1137 |
| | C. Lerdo | 1005 9 | 20 | | 20 | 0 | 1140 |
| | Chihuahua | 1003 0 | 13 | 27 | 12 | 0 | 1423 |
| | Hidalgo del Parral | | | 22 | 12 | 0 | 1652 |
| 6 | Sierra Mojada | | | | | | 1256 |
| | Temosachic | | | | | | 1858 |
| | Villa Ahumada | | | | | | 1205 |
| | Durango | | 12 | 25 | 11 | 0 | 1898 |
| | Nazas | | | | | | 1275 |
| | Sigo. Papasquiaro | | | 23 | 11 | 0 | 1740 |
| | Sombrerete | | | 25 | 9 | 0 | 2350 |
| | Tepehuanes | | | 16 | 7 | 0 | 1787 |
| | Charcas | | | 31 | 12 | 0 | 2020 |
| 7 | Aguascalientes | | 12 | 28 | 11 | 0 | 1879 |
| | C. Obregón, Glo. | | | 25 | 12 | 0 | 1870 |
| | Guadalajara | 1011 1 | 9 | 30 | 8 | 0 | 1583 |
| | Guanajuato | 1010.3 | 12 | 26 | 12 | 0 | 2037 |
| | León | | 12 | 30 | 10 | 0 | 1809 |
| | Querétaro | | 11 | 30 | 11 | 0 | 1850 |
| | S. Luis Potosí | | | | | | 1877 |
| | Zacatecas | 1008 9 | 9 | 21 | 9 | 0 | 2612 |
| | Cuernavaca | | 18 | 30 | 17 | 0 | 1538 |
| | Chilpancingo | | 14 | 32 | 13 | 9 | 1250 |
| | Huajuapan | | | 30 | 14 | 0 | 1597 |
| 8 | Morelia | 1011 1 | 11 | 26 | 11 | 0 | 1923 |
| | Oaxaca | | | | | | 1563 |
| | Pachuca | | 12 | 26 | 10 | 0 | 2435 |
| | Piaxtla | | | 37 | 17 | 0 | 1120 |
| | Puebla | | 12 | | 12 | 0 | 2150 |
| | Tacubaya | 1010 1 | 13 | 29 | 12 | 0 | 2309 |
| | Tehuacán | | | 29 | 9 | 0 | 1676 |
| | Tlaxcala | | 11 | 25 | 11 | 0 | 2240 |
| | Toluca | | 8 | 22 | 7 | 0 | 2675 |
| | Tula | | | 31 | 7 | 0 | 2036 |
| | Zamora | | | 33 | 13 | 0 | 1533 |
| | Zitácuaro | | | 26 | 12 | 0 | 2064 |
| 9 | C. Victoria | | | | | | |
| | Linares | | | 31 | 14 | 0 | 648 |
| | Matamoros | | | | | | 9 |
| | Monclova | | | | | | 587 |
| 10 | Monterrey | 1004 4 | 22 | 29 | 20 | 0 | 540 |
| | Saltillo | | 21 | 31 | 18 | 0 | 1609 |
| | Solo la Marina | | | | | | 25 |
| | Tampico | 1004 8 | 21 | 26 | 20 | 0 | 18 |
| | Obregón, Tab. | 1005 1 | 23 | 32 | 23 | 0 | 2 |
| | Coatzacoalcos | 1007 2 | 21 | 27 | 20 | 0 | 14 |
| | Córdoba | | 18 | 29 | 13 | 0 | 870 |
| | Huauchinango | | | 29 | 6 | 0 | 1576 |
| | Jalapa | | 11 | 28 | 16 | 0 | 1399 |
| | Orizaba | | | 27 | 15 | 0 | 1248 |
| | Rioverde | | 13 | 34 | 12 | 0 | 992 |
| | Teapa | | | 29 | 20 | Inap | 80 |
| | Tenosique | | | | | | 60 |
| | Tulancingo | | 12 | 32 | 12 | 0 | 2185 |
| | Tuxpan | | | 29 | 17 | 0 | 10 |
| | Veracruz | 1004 0 | 21 | 24 | 21 | 0 | 16 |
| | Villahermosa | | | 32 | 22 | 0 | |
| | Campeche | 1008.4 | 24 | 29 | 24 | 0 | 25 |
| | Cozumel | 1012 9 | 26 | 31 | 25 | 0 | 8 |
| | Champotón | | | 36 | 21 | 0 | 2 |
| | Chetumal | 1010.3 | 27 | 30 | 26 | 0 | 4 |
| | I. Mujeres | | | | | | 7 |
| | Mérida | 1008 6 | 26 | 35 | 23 | 0 | 22 |
| | Progreso | 1008 8 | 25 | 27 | 23 | 0 | 14 |
| | Valladolid | | 28 | 37 | 23 | 0 | 22 |

# CARTA DEL TIEMPO

SERVICIO METEOROLOGICO MEXICANO

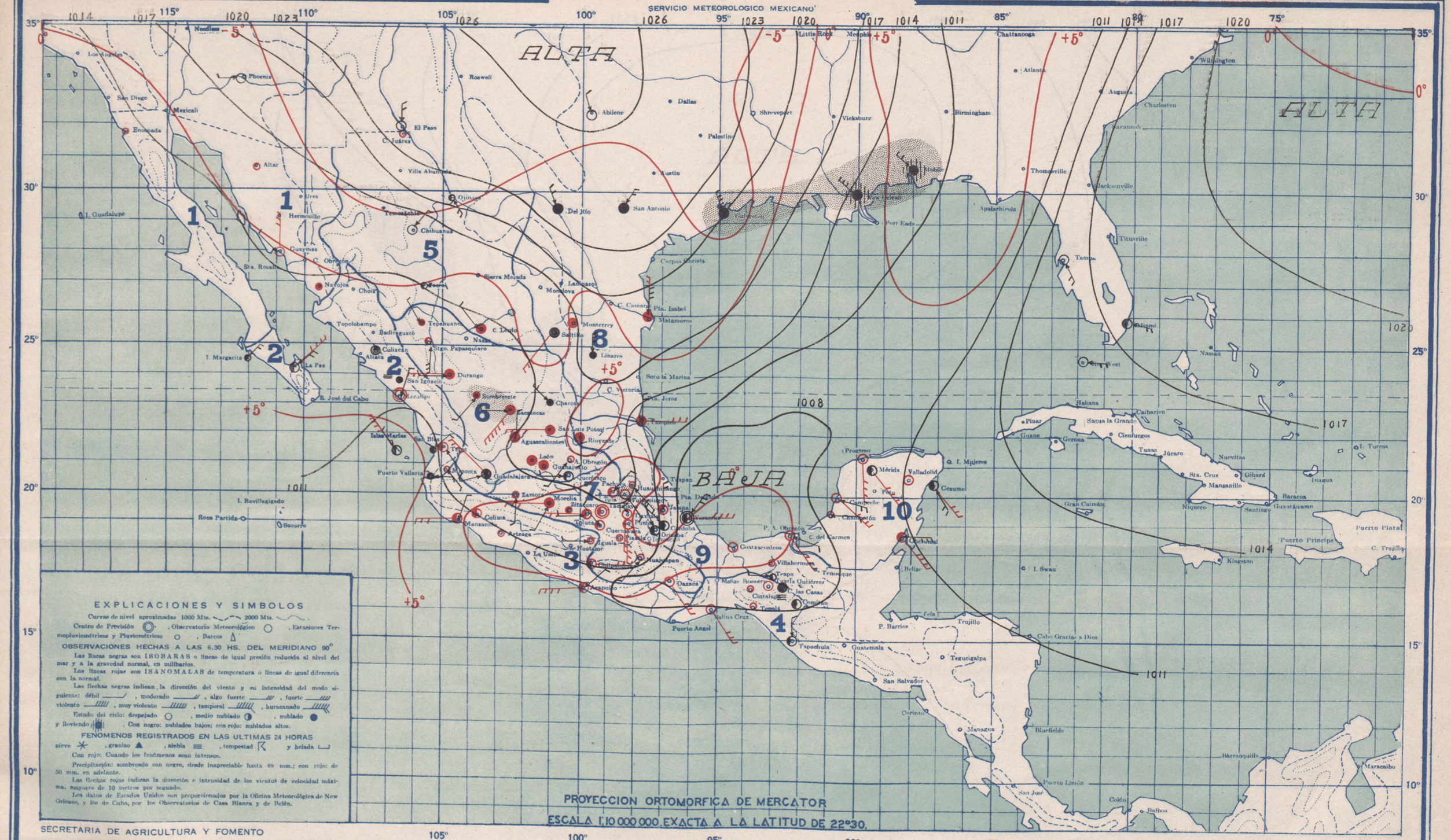


SECRETARIA DE AGRICULTURA Y FOMENTO

ZINCOGRAFIA DE LA DIRECCION DE GEOGRAFIA, METEOROLOGIA E HIDROLOGIA

## SABADO 21 DE MARZO DE 1942

El anticiclón del NW. de los EE. UU. se desplazó hacia la cuenca inferior del río Bravo provocando en esa zona marcado abatimiento de la temperatura y "Norte" fuerte en el Golfo de México.

## PRONOSTICO DEL TIEMPO PARA MAÑANA

**Región 1**
No habrá cambio de temperatura.
Cielo medio nublado.
No habrá lluvias.
Vientos algo fuertes o fuertes boreales.

**Región 2**
No habrá cambio de temperatura.
Cielo nublado.
Escasearán las lluvias.
Vientos débiles o moderados boreales.

**Región 3**
No habrá cambio de temperatura.
Cielo medio nublado.
No habrá lluvias.
Vientos débiles o moderados occidentales.

**Región 4**
Descenso de temperatura.
Cielo nublado.
Escasearán las lluvias.
Vientos algo fuertes o fuertes boreales.

**Región 5**
Ascenso de temperatura.
Cielo despejado.
No habrá lluvias.
Heladas.

**Región 6**
Descenso de temperatura.
Cielo medio nublado.
Escasearán las lluvias.

**Región 7**
Descenso de temperatura.
Cielo medio nublado.
Escasearán las lluvias.

**Región 8**
Ascenso de temperatura.
Cielo nublado.
Escasearán las lluvias.
Vientos débiles o moderados boreales.

**Región 9**
No habrá cambio de temperatura.
Cielo nublado.
Lluvias aisladas
Vientos algo fuertes o fuertes boreales.

**Región 10**
Descenso de temperatura.
Cielo medio nublado.
Escasearán las lluvias.
Vientos algo fuertes o fuertes boreales.

| Regiones | ESTACIONES | Presión al nivel del mar | Temperaturas: Ambiente | Máxima de ayer | Mínima en últimas 24 h. | Lluvia en 24 h. | Altura sobre el nivel del mar |
|---|---|---|---|---|---|---|---|
| | | mb. | o | o | o | mm. | m. |
| 1 | Altar | . | . | 31 | 9 | 0 | 397 |
| | C. Obregón, Son. | . | . | . | . | . | 40 |
| | Ensenada | . | . | 23 | 3 | 0 | 13 |
| | Guaymas | 1014.1 | 17 | 26 | 17 | 9 | 4 |
| | Hermosillo | . | . | . | . | . | 211 |
| | Navojoa | . | . | 33 | 12 | 0 | 38 |
| | Sta. Rosalía | . | . | . | . | . | 26 |
| | Ures | . | . | . | . | . | 432 |
| 2 | Badiraguato | . | . | . | . | . | 170 |
| | Bahía Magdalena | . | . | 20 | 15 | 0 | 12 |
| | Culiacán | 1012.6 | 18 | . | 17 | 0 | 53 |
| | Choix | . | . | . | . | . | 310 |
| | Islas Marías | 1011.3 | 23 | 25 | 23 | 0 | 4 |
| | La Paz | 1013.6 | 17 | 22 | 16 | 0 | 12 |
| | Mazatlán | . | . | 23 | 20 | 0 | 1200 |
| | Masatlán | 1011.6 | 19 | 22 | 19 | 0 | 78 |
| | Puerto Vallarta | . | . | 32 | 17 | 0 | 2 |
| | S. Blas, Nay. | . | . | 30 | 19 | 0 | 7 |
| | S. Ignacio | . | . | 30 | 20 | 0 | 150 |
| | Tepic | . | 14 | 27 | 13 | 0 | 918 |
| | Topolobampo | . | . | . | . | . | 3 |
| 3 | Acapulco | 1008.5 | 23 | 31 | 20 | 0 | 3 |
| | Arteaga | . | . | 30 | 15 | 0 | 860 |
| | Colima | . | 17 | 34 | 17 | 9 | 502 |
| | Hustamo | . | . | . | . | . | 356 |
| 4 | Iguala | . | . | 40 | 18 | 0 | 735 |
| | La Unión | . | . | . | . | . | 38 |
| | Manzanillo | 1010.5 | 20 | 29 | 18 | 0 | 4 |
| | Cintalapa | . | . | 31 | 21 | 0 | 555 |
| | C. las Casas | . | 10 | 27 | 8 | 0 | 2128 |
| | Comitán | . | 15 | 31 | 11 | 0 | 1635 |
| | Salina Cruz | 1008.3 | 26 | 29 | 25 | 0 | 56 |
| | Tapachula | 1009.7 | 24 | 37 | 23 | 0 | 168 |
| | Tonalá | . | . | 38 | 22 | 0 | 55 |
| | Tuxtla Gutiérrez | . | 24 | 35 | 21 | 0 | 530 |
| 5 | C. Juárez | . | . | 19 | 3 | 0 | 1137 |
| | C. Lerdo | 1013.9 | 17 | 34 | 17 | 0 | 1140 |
| | Chihuahua | 1015.7 | 5 | 26 | 5 | 0 | 1423 |
| | Hidalgo del Parral | . | . | 20 | 7 | 0 | 1652 |
| | Sierra Mojada | . | . | 20 | 11 | 0 | 1256 |
| | Temosachic | . | . | . | . | . | 1858 |
| | Villa Ahumada | . | . | . | . | . | 1205 |
| | Durango | . | 12 | 23 | 11 | 0 | 1898 |
| | Nazas | . | . | . | . | . | 1275 |
| 6 | Sigo. Papasquiaro | . | . | 27 | 10 | 0 | 1740 |
| | Sombrerete | . | . | 23 | 10 | Inap | 2280 |
| | Tepehuanes | . | . | 25 | 6 | 0 | 1787 |
| | Charcas | . | . | 20 | 15 | 0 | 2020 |
| | Aguascalientes | . | 16 | 27 | 15 | 0 | 1879 |
| | C. Obregón, Gto. | . | . | 29 | 13 | 0 | 1870 |
| 7 | Guadalajara | 1013.2 | 13 | 30 | 12 | 0 | 1583 |
| | Guanajuato | 1012.4 | 15 | 26 | 15 | 0 | 2037 |
| | León | . | 15 | 29 | 14 | 0 | 1809 |
| | Querétaro | . | 18 | 30 | 10 | 0 | 1850 |
| | S. Luis Potosí | . | 17 | 33 | 15 | 0 | 1877 |
| | Zacatecas | 1013.3 | 11 | 20 | 11 | Inap | 2612 |
| 8 | Cuernavaca | . | 18 | 30 | 17 | 0 | 1538 |
| | Chilpancingo | . | 15 | 33 | 14 | 0 | 1250 |
| | Huajuapan | . | . | 30 | 14 | 0 | 1597 |
| | Morelia | 1012.7 | 13 | 27 | 13 | 0 | 1923 |
| | Oaxaca | 1012.9 | 14 | 34 | 13 | 0 | 1563 |
| 9 | Pachuca | . | 12 | 26 | 10 | 0 | 2435 |
| | Piaxtla | . | . | 37 | 16 | 0 | 1120 |
| | Puebla | . | 12 | 26 | 11 | 0 | 2150 |
| | Tacubaya | 1012.4 | 9 | 28 | 8 | 0 | 2309 |
| | Tehuacán | . | . | . | . | . | 1676 |
| | Tlaxcala | . | 11 | 25 | 11 | 0 | 2240 |
| | Toluca | . | 9 | 22 | 7 | 0 | 2675 |
| | Tula | . | . | . | . | . | 2036 |
| | Zamora | . | . | 33 | 15 | 0 | 1633 |
| | Zitácuaro | . | . | 27 | 12 | 0 | 2064 |
| 10 | C. Victoria | . | . | . | . | . | . |
| | Linares | . | . | 32 | 16 | 0 | 648 |
| | Matamoros | 1018.5 | 17 | 30 | 17 | 0 | 9 |
| | Monclova | . | . | . | . | . | 587 |

| Regiones | ESTACIONES | Presión al nivel del mar | Temperaturas: Ambiente | Máxima de ayer | Mínima en últimas 24 h. | Lluvia en 24 h. | Altura sobre el nivel del mar |
|---|---|---|---|---|---|---|---|
| | | mb. | o | o | o | mm. | m. |
| 8 | Monterrey | 1017.9 | 16 | 32 | 15 | 0 | 540 |
| | Saltillo | . | 12 | 29 | 11 | 0 | 1609 |
| | Soto la Marina | . | . | . | . | . | 25 |
| | Tampico | 1013.3 | 23 | 30 | 21 | 0 | 18 |
| | Obregón, Tab. | 1006.1 | 24 | 36 | 23 | 0 | 2 |
| | Coatzacoalcos | 1007.5 | 22 | 27 | 20 | 0 | 14 |
| | Córdoba | . | 21 | 35 | 16 | 0 | 871 |
| | Huauchinango | . | . | 33 | 7 | 0 | 1576 |
| | Jalapa | . | 22 | 32 | 19 | 0 | 1399 |
| | Orizaba | . | 22 | 32 | 20 | 0 | 1248 |
| 9 | Ríoverde | . | 20 | 37 | 19 | 0 | 992 |
| | Teapa | . | . | 24 | 21 | 0 | 80 |
| | Tenosique | . | . | . | . | . | 60 |
| | Tulancingo | . | 9 | 32 | 8 | 2 | 2181 |
| | Tuxpan | . | . | . | . | . | 10 |
| | Veracruz | 1007.6 | 23 | 27 | 23 | 0 | 16 |
| | Villahermosa | . | . | 37 | 24 | 0 | . |
| | Campeche | 1009.5 | 25 | 36 | 25 | 0 | 25 |
| | Cosumel | 1012.0 | 26 | 31 | 26 | 0 | 8 |
| | Champotón | . | . | 39 | 21 | 0 | 2 |
| 10 | Chetumal | 1010.3 | 27 | 30 | 27 | 0 | 4 |
| | I. Mujeres | . | . | . | . | . | 7 |
| | Mérida | 1010.5 | 24 | 35 | 22 | 0 | 22 |
| | Progreso | 1010.5 | 24 | 35 | 23 | 0 | 14 |
| | Valladolid | . | 27 | 37 | 23 | 0 | 22 |

# CARTA DEL TIEMPO

SERVICIO METEOROLOGICO MEXICANO

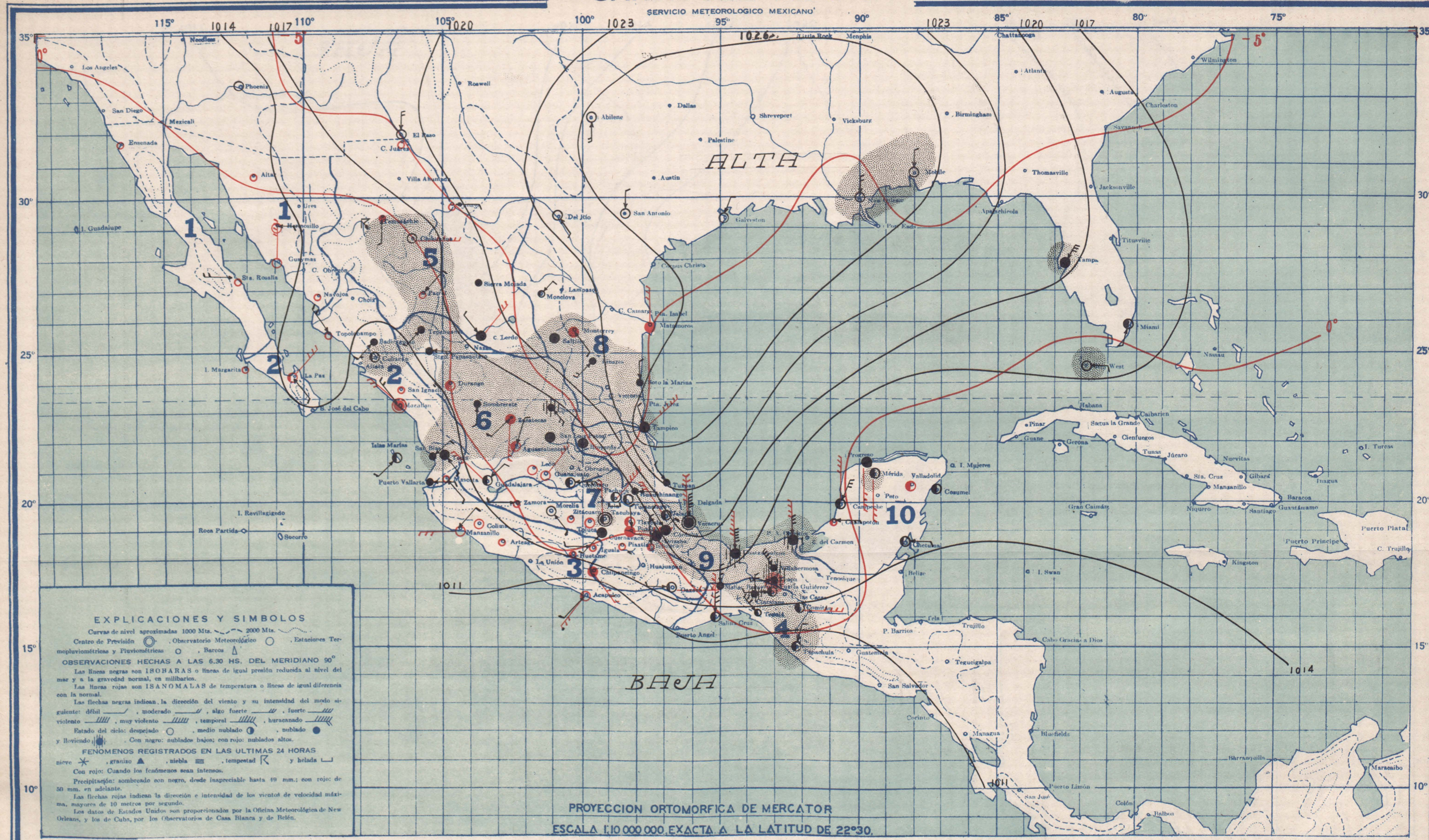


SECRETARIA DE AGRICULTURA Y FOMENTO

ZINCOGRAFIA DE LA DIRECCION DE GEOGRAFIA, METEOROLOGIA E HIDROLOGIA

## DOMINGO 22 DE MARZO DE 1942

Las presiones se mantienen altas sobre el Golfo de México, y continúan soplando en el mismo vientos fuertes del norte, pero con tendencia a disminuir, lo mismo que las lluvias en la Vertiente.

## PRONOSTICO DEL TIEMPO PARA MAÑANA

**Región 1**: Ascenso de temperatura. Cielo medio nublado. No habrá lluvias. Vientos débiles o moderados boreales.

**Región 2**: No habrá cambio de temperatura. Cielo nublado. Lluvias aisladas. Vientos débiles o moderados boreales.

**Región 3**: Descenso de temperatura. Cielo medio nublado. Escasearán las lluvias. Vientos débiles o moderados occidentales.

**Región 4**: Descenso de temperatura. Cielo nublado. Escasearán las lluvias. Vientos algo fuertes o fuertes boreales.

**Región 5**: Ascenso de temperatura. Cielo medio nublado. Escasearán las lluvias. Heladas.

**Región 6**: Ascenso de temperatura. Cielo nublado. Lluvias aisladas.

**Región 7**: No habrá cambio de temperatura. Cielo medio nublado. Escasearán las lluvias.

**Región 8**: Ascenso de temperatura. Cielo nublado. Escasearán las lluvias. Vientos débiles o moderados orientales.

**Región 9**: No habrá cambio de temperatura. Cielo nublado. Lluvias aisladas. Vientos algo fuertes o fuertes boreales.

**Región 10**: Descenso de temperatura. Cielo nublado. Lluvias aisladas. Vientos algo fuertes o fuertes boreales.

| Regiones | Estaciones | Presión al nivel del mar | Temperaturas: Ambiente | Máxima de ayer | Mínima en últimas 24 h. | Lluvia en 24 h. | Altura sobre el nivel del mar |
|---|---|---|---|---|---|---|---|
| | | mb. | ° | ° | ° | mm. | m. |
| | Altar | . | | | | | 397 |
| | C. Obregón, Son. | . | | | | | 40 |
| | Ensenada | . | | 21 | 2 | 0 | 13 |
| 1 | Guaymas | 1013 7 | 19 | 28 | 19 | 0 | 4 |
| | Hermosillo | 1014 3 | 13 | 20 | 12 | 0 | 211 |
| | Navojoa | . | | 35 | 11 | 0 | 38 |
| | Sta. Rosalía | | | 20 | 12 | 0 | 26 |
| | Ures | | | | | | 432 |
| | Badiraguato | . | | | | | 170 |
| | Bahía Magdalena | . | | 23 | 14 | 0 | 12 |
| | Culiacán | 1012.2 | 16 | 30 | 16 | Inap | 53 |
| | Choix | | | | | | 310 |
| | Islas Marías | 1013.6 | 23 | 24 | 23 | 0 | 4 |
| | La Paz | 1014 7 | 18 | 23 | 15 | 0 | 12 |
| 2 | Mascota | . | | 22 | 19 | 0 | 1200 |
| | Mazatlán | 1012.1 | 20 | 22 | 19 | 0 | 78 |
| | Puerto Vallarta | . | | 30 | 17 | 0 | 2 |
| | S. Blas, Nay. | . | | 27 | 19 | Inap | 7 |
| | S. Ignacio | . | | 30 | 10 | 0 | 150 |
| | Tepic | . | 20 | 30 | 18 | Inap | 918 |
| | Topolobampo | . | | | | | 3 |
| | Acapulco | 1010 9 | 24 | 34 | 24 | 0 | 3 |
| | Artesga | | | 35 | 13 | 0 | 860 |
| 3 | Colima | . | 18 | 38 | 17 | 0 | 502 |
| | Huetamo | | | | | | 356 |

| Regiones | Estaciones | Presión al nivel del mar | Temperaturas: Ambiente | Máxima de ayer | Mínima en últimas 24 h. | Lluvia en 24 h. | Altura sobre el nivel del mar |
|---|---|---|---|---|---|---|---|
| | | mb. | ° | ° | ° | mm. | m. |
| | Iguala | . | | 40 | 22 | 0 | 735 |
| 3 | La Unión | . | | | | | 38 |
| | Manzanillo | 1012 5 | 21 | 32 | 19 | 0 | 4 |
| | Cintalapa | | | 39 | 19 | Inap | 555 |
| | C. las Casas | . | | | | | 2128 |
| | Comitán | | 13 | | 9 | 2 | 1635 |
| 4 | Salina Cruz | 1013.9 | 24 | 31 | 23 | 0 | 56 |
| | Tapachula | 1010 1 | 24 | 36 | 22 | Inap | 168 |
| | Tonalá | | | 38 | 23 | 0 | 55 |
| | Tuxtla Gutiérrez | . | 20 | 34 | 19 | Inap | 530 |
| | C. Juárez | . | | 21 | 2 | 0 | 1137 |
| | C. Lerdo | 1017 6 | 11 | 30 | 10 | 0 | 1140 |
| | Chihuahua | 1015 7 | 9 | 18 | 8 | Inap | 1423 |
| | Hidalgo del Parral | | | 16 | 7 | Inap | 1652 |
| 5 | Sierra Mojada | . | | 32 | 8 | 0 | 1256 |
| | Temosachic | . | | 21 | 2 | 2 | 1858 |
| | Villa Ahumada | . | | | | | 1205 |
| | Durango | . | 9 | 17 | 7 | 9 | 1898 |
| | Nazas | . | | | | | 1275 |
| | Stgo. Papasquiaro | . | | 25 | 9 | 0 | 1740 |
| 6 | Sombrerete | . | | 19 | 7 | 1 | 2350 |
| | Tepehuanes | . | | 13 | 3 | Inap | 1787 |
| | Charcas | . | | 24 | 6 | 4 | 2020 |
| | Aguascalientes | . | 10 | 23 | 9 | Inap | 1879 |
| | C. Obregón, Gto. | . | | | | | 1870 |

| Regiones | Estaciones | Presión al nivel del mar | Temperaturas: Ambiente | Máxima de ayer | Mínima en últimas 24 h. | Lluvia en 24 h. | Altura sobre el nivel del mar |
|---|---|---|---|---|---|---|---|
| | | mb. | ° | ° | ° | mm. | m. |
| | Guadalajara | 1016 4 | 14 | 27 | 13 | 0 | 1583 |
| | Guanajuato | 1015.5 | 10 | 24 | 10 | 0 | 2037 |
| 6 | León | | 10 | 28 | 9 | 0 | 1809 |
| | Querétaro | . | 10 | 30 | 9 | 0 | 1850 |
| | S. Luis Potosí | . | 7 | 24 | 6 | 8 | 1877 |
| | Zacatecas | 1016 0 | 6 | 18 | 6 | Inap | 2612 |
| | Cuernavaca | . | 21 | 30 | 19 | 0 | 1538 |
| | Chilpancingo | . | 17 | 35 | 16 | 0 | 1250 |
| | Huajuapan | . | | | | | 1597 |
| | Morelia | 1015 9 | 12 | 26 | 12 | 0 | 1923 |
| | Oaxaca | 1016 1 | 15 | 35 | 14 | 0 | 1563 |
| | Pachuca | | 6 | 18 | 4 | 0 | 2435 |
| | Piaxtla | . | | 38 | 15 | 0 | 1120 |
| | Puebla | . | 12 | 29 | 10 | 0 | 2150 |
| 7 | Tacubaya | 1016 3 | 7 | 29 | 6 | Inap | 2309 |
| | Tehuacán | . | | 32 | 9 | 0 | 1676 |
| | Tlaxcala | . | | | | | 2240 |
| | Toluca | . | 10 | 21 | 8 | 0 | 2675 |
| | Tula | . | | | | | 2036 |
| | Zamora | . | | 31 | 14 | 0 | 1633 |
| | Zitácuaro | . | | 26 | 11 | 0 | 2064 |
| | C. Victoria | . | | | | | |
| 8 | Linares | . | | 20 | 9 | Inap | 648 |
| | Matamoros | 1024.8 | 13 | 19 | 13 | 0 | 9 |
| | Monclova | . | | 21 | 9 | 0 | 587 |

| Regiones | Estaciones | Presión al nivel del mar | Temperaturas: Ambiente | Máxima de ayer | Mínima en últimas 24 h. | Lluvia en 24 h. | Altura sobre el nivel del mar |
|---|---|---|---|---|---|---|---|
| | | mb. | ° | ° | ° | mm. | m. |
| | Monterrey | . | | | | | 540 |
| 8 | Saltillo | . | 6 | 17 | 5 | 5 | 1609 |
| | Soto la Marina | . | | | | | 25 |
| | Tampico | 1026.1 | 15 | 23 | 14 | Inap | 18 |
| | Obregón, Tab. | 1015 9 | 22 | 33 | 21 | 5 | 2 |
| | Coatzacoalcos | 1021 9 | 19 | 32 | 22 | Inap | 14 |
| | Córdoba | . | 15 | 31 | 12 | 36 | 871 |
| | Huauchinango | . | | | | | 1576 |
| | Jalapa | . | 12 | 25 | 11 | 1 | 1399 |
| | Orizaba | . | 13 | 28 | 12 | 4 | 1248 |
| 9 | Rioverde | . | 12 | 23 | 11 | Inap | 992 |
| | Teapa | . | | 39 | 19 | 95 | 80 |
| | Tenosique | . | | | | | 60 |
| | Tulancingo | . | 5 | 21 | 4 | 0 | 2181 |
| | Tuxpan | . | | 24 | 16 | 0 | 10 |
| | Veracruz | 1020 8 | 20 | 27 | 20 | Inap | 16 |
| | Villahermosa | . | | 36 | 20 | 43 | |
| | Campeche | . | | | | | 25 |
| | Cozumel | 1016 1 | 22 | 32 | 21 | 0 | 8 |
| | Champotón | . | | 39 | 24 | 0 | 2 |
| | Chetumal | 1014 4 | 26 | 29 | 23 | 0 | 4 |
| 10 | I. Mujeres | . | | | | | 7 |
| | Mérida | 1016 0 | 25 | 36 | 23 | Inap | 22 |
| | Progreso | 1015.5 | 25 | 35 | 24 | 0 | 14 |
| | Valladolid | 1015 5 | 28 | 37 | 24 | 0 | 22 |

# CARTA DEL TIEMPO

SERVICIO METEOROLOGICO MEXICANO

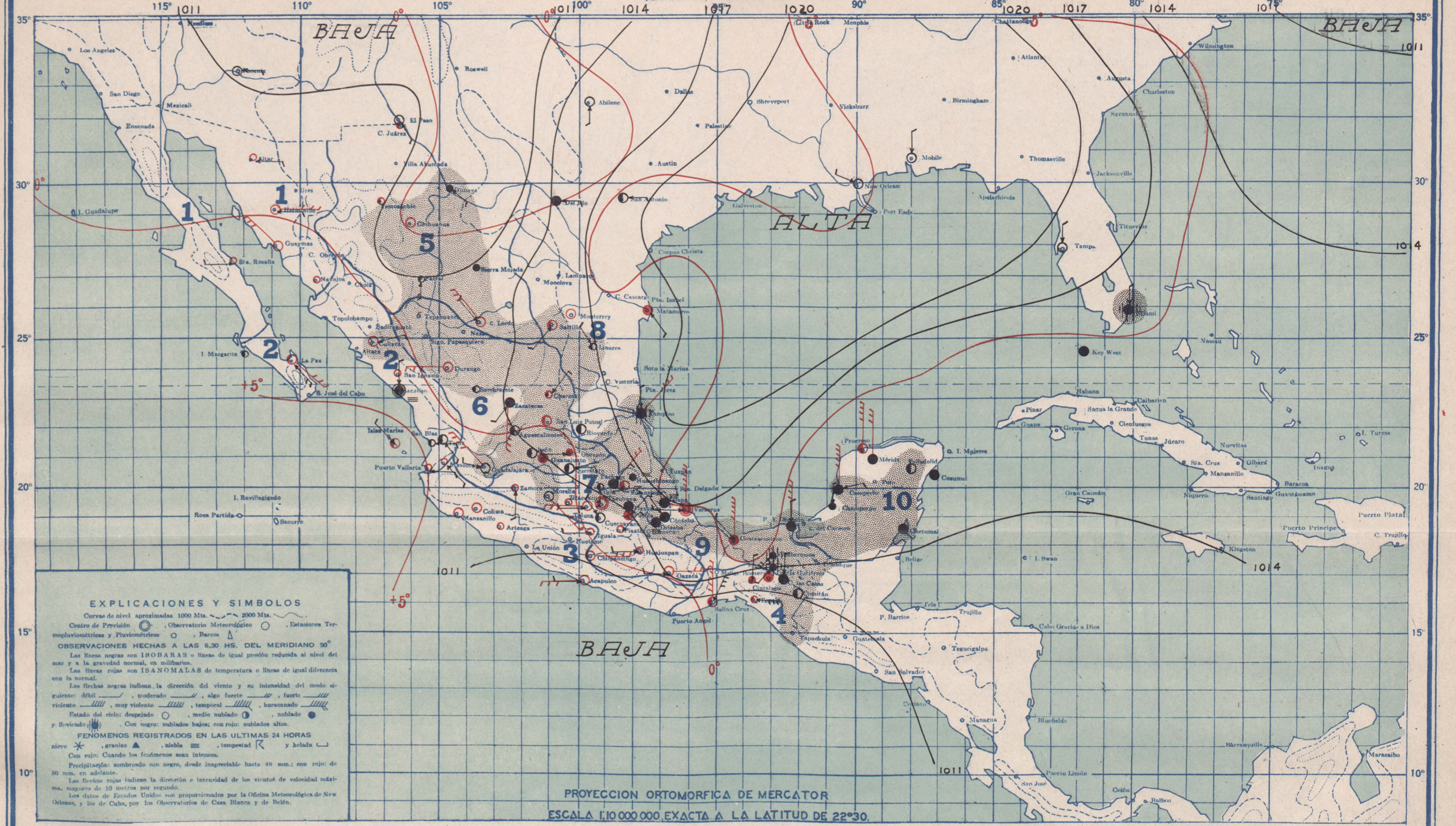


## EXPLICACIONES Y SIMBOLOS

Curvas de nivel aproximadas 1000 Mts. , 2000 Mts.

Centro de Previsión , Observatorio Meteorológico , Estaciones Termopluviométricas y Pluviométricas , Barcos

OBSERVACIONES HECHAS A LAS 6.30 HS. DEL MERIDIANO 90°

Las líneas negras son ISOBARAS o líneas de igual presión reducida al nivel del mar y a la gravedad normal, en milibarios.

Las líneas rojas son ISANOMALAS de temperatura o líneas de igual diferencia con la normal.

Las flechas negras indican la dirección del viento y su intensidad del modo siguiente: débil , moderado , algo fuerte , fuerte , violento , muy violento , temporal , huracanado

Estado del cielo: despejado , medio nublado , nublado y lloviendo . Con negro: nublados bajos; con rojo: nublados altos.

FENOMENOS REGISTRADOS EN LAS ULTIMAS 24 HORAS

nieve , granizo , niebla , tempestad y helada

Con rojo: Cuando los fenómenos sean intensos.

Precipitación: sombreado con negro, desde inapreciable hasta 49 mm.; con rojo: de 50 mm. en adelante.

Las flechas rojas indican la dirección e intensidad de los vientos de velocidad máxima, mayores de 10 metros por segundo.

Los datos de Estados Unidos son proporcionados por la Oficina Meteorológica de New Orleans, y los de Cuba, por los Observatorios de Casa Blanca y de Belén.

SECRETARIA DE AGRICULTURA Y FOMENTO

ZINCOGRAFIA DE LA DIRECCION DE GEOGRAFIA, METEOROLOGIA E HIDROLOGIA

## LUNES 23 DE MARZO DE 1942

Las presiones han descendido en la región del medio oeste de los EE. UU. y se mantienen relativamente altas sobre el Golfo de México, habiendo disminuido la pendiente barométrica.

## PRONOSTICO DEL TIEMPO PARA MAÑANA

**Región 1** — No habrá cambio de temperatura. Cielo medio nublado. Escasearán las lluvias. Vientos débiles o moderados boreales.

**Región 2** — No habrá cambio de temperatura. Cielo nublado. Lluvias aisladas. Vientos débiles o moderados boreales.

**Región 3** — No habrá cambio de temperatura. Cielo medio nublado. No habrá lluvias. Vientos débiles o moderados occidentales.

**Región 4** — Ascenso de temperatura. Cielo nublado. Lluvias aisladas. Vientos débiles o moderados boreales.

**Región 5** — Ascenso de temperatura. Cielo nublado. Lluvias aisladas.

**Región 6** — Ascenso de temperatura. Cielo nublado. Lluvias aisladas.

**Región 7** — Ascenso de temperatura. Cielo nublado. Lluvias aisladas.

**Región 8** — Ascenso de temperatura. Cielo nublado. Escasearán las lluvias. Vientos débiles o moderados australes.

**Región 9** — Ascenso de temperatura. Cielo nublado. Lluvias aisladas. Vientos débiles o moderados orientales.

**Región 10** — No habrá cambio de temperatura. Cielo nublado. Lluvias aisladas. Vientos débiles o moderados boreales.

| Regiones | Estaciones | Presión al nivel del mar (mb.) | Temperaturas: Ambiente (o) | Temperaturas: Máxima de ayer (o) | Temperaturas: Mínima en últimas 24 h. (o) | Lluvia en 24 h. (mm.) | Altura sobre el nivel del mar (m.) |
|---|---|---|---|---|---|---|---|
| 1 | Altar | | | 30 | 7 | 0 | 397 |
| | C. Obregón, Son. | | | | | | 40 |
| | Ensenada | | | | | | 13 |
| | Guaymas | 1012 0 | 17 | 27 | 17 | 0 | 4 |
| | Hermosillo | 1011 6 | 12 | 20 | 12 | 0 | 211 |
| | Navojoa | | | 38 | 8 | 0 | 38 |
| | Sta. Rosalía | | | 27 | 13 | 0 | 26 |
| | Ures | | | | | | 432 |
| 2 | Badiraguato | | | | | | 170 |
| | Bahía Magdalena | | | 22 | 14 | 0 | 12 |
| | Culiacán | 1013.1 | 15 | 33 | 15 | Inap | 53 |
| | Choix | | | | | | 310 |
| | Islas Marías | 1012 4 | 24 | | 24 | 0 | 4 |
| | La Paz | 1013.3 | 18 | 24 | 17 | 0 | 12 |
| | Mascota | | | 24 | 21 | 0 | 1200 |
| | Mazatlán | 1012.5 | 20 | 23 | 20 | 0 | 78 |
| | Puerto Vallarta | | | 34 | 18 | 0 | 2 |
| | S. Blas, Nay. | | | 29 | 21 | 0 | 7 |
| | S. Ignacio | | | 30 | 20 | 0 | 150 |
| | Tepic | | 15 | 31 | 14 | 0 | 918 |
| | Topolobampo | | | | | | 3 |
| 3 | Acapulco | 1010.2 | 24 | 32 | 24 | 0 | 3 |
| | Arteaga | | | 34 | 11 | 0 | 860 |
| | Colima | | 19 | 37 | 19 | 0 | 502 |
| | Hustamo | | | | | | 356 |

| Regiones | Estaciones | Presión al nivel del mar (mb.) | Temperaturas: Ambiente (o) | Temperaturas: Máxima de ayer (o) | Temperaturas: Mínima en últimas 24 h. (o) | Lluvia en 24 h. (mm.) | Altura sobre el nivel del mar (m.) |
|---|---|---|---|---|---|---|---|
| 3 | Iguala | | | 40 | 23 | 0 | 735 |
| | La Unión | | | | | | 38 |
| | Manzanillo | 1012.1 | 24 | 30 | 22 | 0 | 4 |
| 4 | Cintalapa | | | 23 | 18 | 0 | 555 |
| | C. las Casas | | 6 | | 3 | Inap | 2128 |
| | Comitán | | 15 | 25 | 10 | Inap | 1635 |
| | Salina Cruz | 1010.9 | 22 | 29 | 23 | 0 | 56 |
| | Tapachula | | | | | | 168 |
| | Tonalá | | | 33 | 26 | 0 | 55 |
| | Tuxtla Gutiérrez | | 18 | 26 | 17 | 0 | 530 |
| 5 | C. Juárez | | | 27 | 6 | 0 | 1137 |
| | C. Lerdo | 1013.1 | 10 | 22 | 10 | Inap | 1140 |
| | Chihuahua | 1010 7 | 9 | 22 | 9 | 4 | 1423 |
| | Hidalgo del Parral | | | 20 | 7 | 1 | 1652 |
| | Sierra Mojada | | | 23 | 6 | Inap | 1256 |
| | Temosachic | | | 21 | -1 | 1 | 1858 |
| | Villa Ahumada | | | | | | 1205 |
| 6 | Durango | | 10 | 25 | 7 | Inap | 1898 |
| | Nazas | | | | | | 1275 |
| | Stgo. Papasquiaro | | | | | | 1740 |
| | Sombrerete | | | 20 | 6 | 2 | 2350 |
| | Tepehuanes | | | | | | 1787 |
| | Charcas | | | 16 | 7 | Inap | 2020 |
| | Aguascalientes | | 12 | 26 | 10 | Inap | 1879 |
| | C. Obregón, Gto. | | | 24 | 8 | 0 | 1870 |

| Regiones | Estaciones | Presión al nivel del mar (mb) | Temperaturas: Ambiente (o) | Temperaturas: Máxima de ayer (o) | Temperaturas: Mínima en últimas 24 h. (o) | Lluvia en 24 h. (mm.) | Altura sobre el nivel del mar (m.) |
|---|---|---|---|---|---|---|---|
| 6 | Guadalajara | 1014 1 | 12 | 27 | 11 | Inap | 1583 |
| | Guanajuato | 1013.2 | 14 | 25 | 13 | Inap | 2037 |
| | León | | 13 | 27 | 11 | Inap | 1809 |
| | Querétaro | | 13 | 29 | 12 | 0 | 1850 |
| | S. Luis Potosí | | 9 | | 8 | 1 | 1877 |
| | Zacatecas | 1014.3 | 11 | 14 | 11 | 0 | 2612 |
| 7 | Cuernavaca | | 19 | 29 | 17 | 0 | 1538 |
| | Chilpancingo | | 18 | 34 | 16 | 9 | 1250 |
| | Huajuapan | | | 29 | 15 | 0 | 1597 |
| | Morelia | 1013.2 | 14 | 24 | 13 | Inap | 1923 |
| | Oaxaca | 1014 5 | 14 | 32 | 12 | 0 | 1563 |
| | Pachuca | | 11 | 20 | 8 | Inap | 2435 |
| | Piaxtla | | | 36 | 18 | 0 | 1120 |
| | Puebla | | 11 | 25 | 11 | 0 | 2150 |
| | Tacubaya | 1012.3 | 8 | 24 | 7 | 2 | 2309 |
| | Tehuacán | | | | | | 1676 |
| | Tlaxcala | | 10 | 23 | 9 | Inap | 2240 |
| | Toluca | | 10 | 20 | 9 | 0 | 2675 |
| | Tula | | | 31 | 7 | 0 | 2036 |
| | Zamora | | | 31 | 12 | 0 | 1633 |
| | Zitácuaro | | | 27 | 12 | 0 | 2064 |
| 8 | C. Victoria | | | | | | |
| | Linares | | | 18 | 9 | 1 | 648 |
| | Matamoros | 1013.9 | 16 | 23 | 15 | 0 | 9 |
| | Monclova | | | | | | 587 |

| Regiones | Estaciones | Presión al nivel del mar (mb.) | Temperaturas: Ambiente (o) | Temperaturas: Máxima de ayer (o) | Temperaturas: Mínima en últimas 24 h. (o) | Lluvia en 24 h. (mm.) | Altura sobre el nivel del mar (m.) |
|---|---|---|---|---|---|---|---|
| 8 | Monterrey | 1015.8 | 11 | 20 | 11 | 0 | 540 |
| | Saltillo | | 12 | 17 | 9 | 7 | 1609 |
| | Soto la Marina | | | | | | 25 |
| | Tampico | 1019 6 | 17 | 21 | 17 | 1 | 18 |
| 9 | Obregón, Tab. | 1014.7 | 21 | 25 | 20 | 11 | 2 |
| | Coatzacoalcos | 1018.4 | 18 | | 18 | Inap | 14 |
| | Córdoba | | 13 | 18 | 10 | 0 | 871 |
| | Huauchinango | | | 31 | 4 | Inap | 1576 |
| | Jalapa | | 10 | 18 | 9 | Inap | 1399 |
| | Orizaba | | 11 | 16 | 10 | Inap | 1248 |
| | Rioverde | | 11 | 25 | 11 | 0 | 992 |
| | Teapa | | | 20 | 18 | 36 | 80 |
| | Tenosique | | | | | | 60 |
| | Tulancingo | | 9 | 20 | 8 | 1 | 2181 |
| | Tuxpan | | | | | | 10 |
| | Veracruz | 1016 8 | 19 | 24 | 18 | 0 | 16 |
| | Villahermosa | | | 36 | 19 | 0 | |
| 10 | Campeche | 1015.1 | 23 | 28 | 22 | 5 | 25 |
| | Cozumel | 1014.8 | 23 | 31 | 21 | 0 | 8 |
| | Champotón | | | 29 | 22 | 0 | 2 |
| | Chetumal | 1014.1 | 23 | 31 | 22 | 7 | 4 |
| | I. Mujeres | | | | | | 7 |
| | Mérida | 1015 5 | 23 | 33 | 21 | 0 | 22 |
| | Progreso | 1014 9 | 24 | 28 | 22 | 0 | 14 |
| | Valladolid | | 27 | 36 | 22 | 5 | 22 |

# CARTA DEL TIEMPO

SERVICIO METEOROLOGICO MEXICANO

SECRETARIA DE AGRICULTURA Y FOMENTO

ZINCOGRAFIA DE LA DIRECCION DE GEOGRAFIA, METEOROLOGIA E HIDROLOGIA

## MARTES 24 DE MARZO DE 1942

Una depresión profunda está cubriendo la región central de los EE. UU. y parte N. de nuestra República. La presión continúa relativamente alta sobre el Golfo de México aún cuando la pendiente es débil. Continuarán disminuyendo las lluvias y los nublados.

## PRONOSTICO DEL TIEMPO PARA MAÑANA

**Región 1** — Ascenso de temperatura. Cielo nublado. Lluvias aisladas. Vientos débiles o moderados australes.

**Región 2** — No habrá cambio de temperatura. Cielo nublado. Lluvias aisladas. Vientos débiles o moderados australes.

**Región 3** — No habrá cambio de temperatura. Cielo medio nublado. Escasearán las lluvias. Vientos débiles o moderados occidentales.

**Región 4** — Ascenso de temperatura. Cielo nublado. Escasearán las lluvias. Vientos débiles o moderados boreales.

**Región 5** — Ascenso de temperatura. Cielo nublado. Escasearán las lluvias.

**Región 6** — Ascenso de temperatura. Cielo medio nublado. Escasearán las lluvias.

**Región 7** — Ascenso de temperatura. Cielo medio nublado. Lluvias aisladas.

**Región 8** — Ascenso de temperatura. Cielo nublado. Escasearán las lluvias. Vientos débiles o moderados australes.

**Región 9** — Ascenso de temperatura. Cielo nublado. Lluvias aisladas. Vientos algo fuertes o fuertes australes.

**Región 10** — Ascenso de temperatura. Cielo nublado. Lluvias aisladas. Vientos débiles o moderados orientales.

| Regiones | Estaciones | Presión al nivel del mar | Temperaturas: Ambiente | Máxima de ayer | Mínima en últimas 24 h. | Lluvia en 24 h. | Altura sobre el nivel del mar |
|---|---|---|---|---|---|---|---|
| | | mb. | o | o | o | mm. | m. |
| 1 | Altar | | | 31 | 8 | 0 | 397 |
| | C. Obregón, Son. | | | | | | 40 |
| | Ensenada | | | 17 | 8 | 2 | 13 |
| | Guaymas | 1009 2 | 18 | 27 | 18 | 0 | 4 |
| | Hermosillo | 1007 6 | 15 | 22 | 15 | 0 | 211 |
| | Navojoa | | | 35 | 8 | 0 | 38 |
| | Sta. Rosalía | | | 26 | 18 | 0 | 26 |
| | Ures | | | | | | 432 |
| 2 | Badiraguato | | | | | | 170 |
| | Bahía Magdalena | | | 22 | 15 | 0 | 12 |
| | Culiacán | 1011.2 | 17 | 32 | 17 | 0 | 53 |
| | Choix | | | | | | 310 |
| | Islas Marías | 1010 1 | 22 | 26 | 22 | 0 | 4 |
| | La Paz | 1010.3 | 19 | 28 | 18 | 0 | 12 |
| | Mascota | | | 24 | 22 | 0 | 1200 |
| | Mazatlán | 1010 8 | 20 | 23 | 19 | 0 | 78 |
| | Puerto Vallarta | | | 32 | 17 | 0 | 2 |
| | S. Blas, Nay. | | | 29 | 19 | 0 | 7 |
| | S. Ignacio | | | 30 | 10 | 0 | 150 |
| | Tepic | | 14 | 29 | 13 | 0 | 918 |
| | Topolobampo | | | | | | 3 |
| 3 | Acapulco | 1008.7 | 24 | | 23 | 0 | 3 |
| | Arteaga | | | | | | 860 |
| | Colima | | 18 | 37 | 18 | 0 | 502 |
| | Huetamo | | | | | | 356 |
| | Iguala | | | | | | 735 |
| | La Unión | | | | | | 38 |
| | Manzanillo | 1010.7 | 21 | 28 | 19 | 0 | 4 |
| 4 | Cintalapa | | | 30 | 18 | 0 | 555 |
| | C. las Casas | | 8 | 19 | 5 | 0 | 2128 |
| | Comitán | | 15 | 26 | 10 | 0 | 1635 |
| | Salina Cruz | 1008.7 | 23 | 30 | 22 | 0 | 56 |
| | Tapachula | 1009 3 | 23 | 36 | 22 | 1 | 168 |
| | Tonalá | | | 39 | 22 | 0 | 55 |
| | Tuxtla Gutiérrez | | 18 | 25 | 16 | 0 | 530 |
| 5 | C. Juárez | | | 29 | 12 | 0 | 1137 |
| | C. Lerdo | 1004 8 | 14 | 24 | 13 | 0 | 1140 |
| | Chihuahua | 1002 9 | 14 | 27 | 13 | 0 | 1423 |
| | Hidalgo del Parral | | | 26 | 8 | 0 | 1652 |
| | Sierra Mojada | | | 27 | 6 | 0 | 1256 |
| | Temosachic | | | 22 | 10 | 0 | 1858 |
| | Villa Ahumada | | | | | | 1205 |
| 6 | Durango | | 13 | 24 | 12 | 0 | 1898 |
| | Nazas | | | | | | 1275 |
| | Stgo. Papasquiaro | | | 23 | 16 | 0 | 1740 |
| | Sombrerete | | | 23 | 7 | 0 | 2350 |
| | Tepehuanes | | | 15 | 5 | 0 | 1787 |
| | Charcas | | | 28 | 8 | 0 | 2020 |
| | Aguascalientes | | 13 | 26 | 12 | 0 | 1879 |
| | C. Obregón, Gto. | | | 24 | 10 | 0 | 1870 |
| | Guadalajara | 1010 9 | 13 | 29 | 12 | 1 | 1583 |
| | Guanajuato | 1009.3 | 13 | 24 | 13 | Inap | 2037 |
| | León | | 13 | 27 | 12 | 0 | 1809 |
| | Querétaro | | 15 | 29 | 13 | 0 | 1850 |
| | S. Luis Potosí | | 10 | 33 | 9 | 15 | 1877 |
| | Zacatecas | 1008 1 | 9 | 18 | 9 | 0 | 2612 |
| 7 | Cuernavaca | | 19 | 29 | 17 | 0 | 1538 |
| | Chilpancingo | | 17 | 32 | 15 | 0 | 1250 |
| | Huajuapan | | | 18 | 16 | 0 | 1597 |
| | Morelia | 1011 5 | 13 | 24 | 13 | 0 | 1923 |
| | Oaxaca | 1011 3 | 14 | | 12 | 0 | 1563 |
| | Pachuca | | 12 | 21 | 11 | 0 | 2435 |
| | Piaxtla | | | 37 | 17 | 0 | 1120 |
| | Puebla | | 13 | 24 | 12 | 0 | 2150 |
| | Tacubaya | 1009 7 | 10 | 24 | 9 | Inap | 2309 |
| | Tehuacán | | | | | | 1676 |
| | Tlaxcala | | 11 | 23 | 11 | 0 | 2240 |
| | Toluca | | 10 | 20 | 8 | 0 | 2675 |
| | Tula | | | 27 | 9 | 0 | 2036 |
| | Zamora | | | 30 | 11 | 0 | 1633 |
| | Zitácuaro | | | 26 | 12 | Inap | 2064 |
| 8 | C. Victoria | | | | | | |
| | Linares | | | 29 | 11 | Inap | 648 |
| | Matamoros | 1011.6 | 18 | 24 | 17 | 0 | 9 |
| | Monclova | | | 30 | 12 | 0 | 587 |
| | Monterrey | 1003 1 | 14 | 26 | 13 | 0 | 540 |
| | Saltillo | | 16 | 25 | 11 | 0 | 1609 |
| | Soto la Marina | | | 23 | 13 | 0 | 25 |
| | Tampico | 1011.6 | 19 | 25 | 18 | 3 | 18 |
| 9 | Obregón, Tab. | 1009 5 | 22 | 23 | 21 | 5 | 2 |
| | Coatzacoalcos | 1012 8 | 20 | 23 | 18 | 0 | 14 |
| | Córdoba | | 14 | 19 | 8 | 1 | 871 |
| | Huauchinango | | | 32 | 4 | 0 | 1576 |
| | Jalapa | | 13 | 18 | 12 | 0 | 1399 |
| | Orizaba | | 12 | 16 | 9 | 1 | 1248 |
| | Rioverde | | 11 | 28 | 10 | 0 | 992 |
| | Teapa | | | 21 | 19 | 7 | 80 |
| | Tenosique | | | | | | 60 |
| | Tulancingo | | 14 | 25 | 11 | Inap | 2181 |
| | Tuxpan | | | 26 | 16 | 0 | 10 |
| | Veracruz | 1010.8 | 19 | 23 | 19 | 0 | 16 |
| | Villahermosa | | | 23 | 19 | 0 | |
| 10 | Campeche | 1010.7 | 22 | 25 | 21 | 0 | 25 |
| | Cozumel | 1011.7 | 21 | 31 | 21 | 37 | 8 |
| | Champotón | | | 30 | 20 | 0 | 2 |
| | Chetumal | 1011.1 | 23 | 30 | 20 | 0 | 4 |
| | I. Mujeres | | | | | | 7 |
| | Mérida | 1011 5 | 21 | 29 | 19 | 0 | 22 |
| | Progreso | 1011.7 | 21 | 26 | 20 | 1 | 14 |
| | Valladolid | | 24 | 32 | 20 | 43 | 22 |

# CARTA DEL TIEMPO

SERVICIO METEOROLOGICO MEXICANO

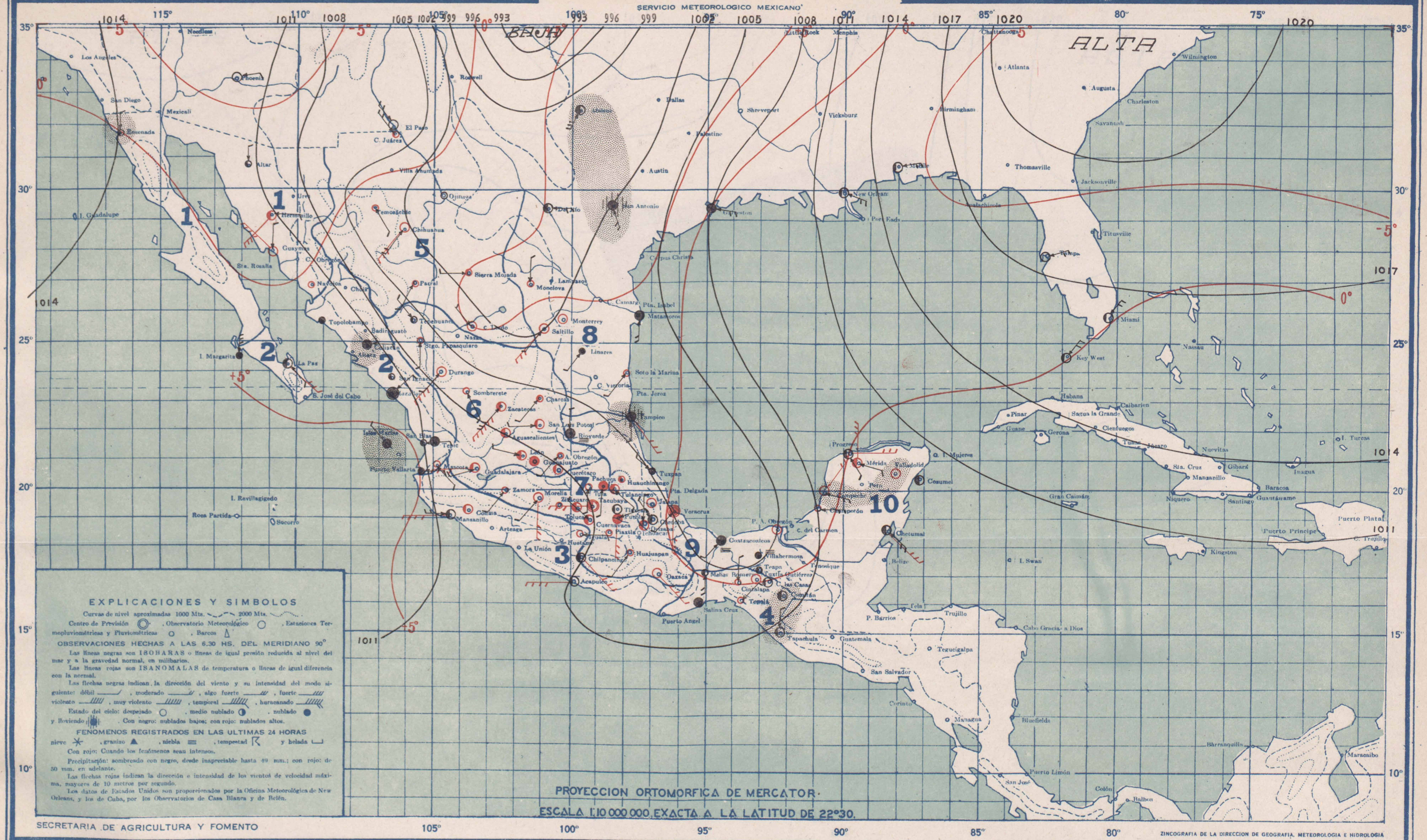


## MIERCOLES 25 DE MARZO DE 1942

Una profunda depresión persiste sobre la región central de EE. UU., influenciando la mayor parte de nuestra República. Por el noroeste del territorio norteamericano comienzan a penetrar masas de aire frío del Pacífico.

## PRONOSTICO DEL TIEMPO PARA MAÑANA

**Región 1** — No habrá cambio de temperatura. Cielo medio nublado. Escasearán las lluvias. Vientos algo fuertes o fuertes boreales.

**Región 2** — Descenso de temperatura. Cielo nublado. Lluvias aisladas. Vientos débiles o moderados boreales.

**Región 3** — No habrá cambio de temperatura. Cielo medio nublado. Escasearán las lluvias. Vientos débiles o moderados australes.

**Región 4** — Ascenso de temperatura. Cielo nublado. Escasearán las lluvias. Vientos débiles o moderados australes.

**Región 5** — Descenso de temperatura. Cielo medio nublado. No habrá lluvias.

**Región 6** — Ascenso de temperatura. Cielo medio nublado. Escasearán las lluvias.

**Región 7** — Ascenso de temperatura. Cielo nublado. Escasearán las lluvias.

**Región 8** — No habrá cambio de temperatura. Cielo nublado. Escasearán las lluvias. Vientos débiles o moderados australes.

**Región 9** — Ascenso de temperatura. Cielo nublado. Escasearán las lluvias. Vientos algo fuertes o fuertes australes.

**Región 10** — Ascenso de temperatura. Cielo nublado. Lluvias aisladas. Vientos débiles o moderados australes.

| Regiones | Estaciones | Presión al nivel del mar | Temperaturas: Ambiente | Temperaturas: Máxima de ayer | Temperaturas: Mínima en últimas 24 h. | Lluvia en 24 h. | Altura sobre el nivel del mar |
|---|---|---|---|---|---|---|---|
| | | mb. | o | o | o | mm. | m. |
| | Altar | | | 23 | 5 | 0 | 397 |
| | C. Obregón, Son. | | | | | | 40 |
| | Ensenada | | | 15 | 6 | Inap | 13 |
| 1 | Guaymas | 1012 7 | 16 | 22 | 16 | 0 | 4 |
| | Hermosillo | 1013 2 | 11 | 21 | 11 | 0 | 211 |
| | Navojoa | | | 30 | 8 | 0 | 38 |
| | Sta. Rosalía | | | | | 0 | 26 |
| | Ures | | | | | | 432 |
| | Badiraguato | | | | | | 170 |
| | Bahía Magdalena | | | 20 | 14 | 0 | 12 |
| | Culiacán | 1011.5 | 17 | 30 | 17 | Inap | 53 |
| | Choix | | | | | | 310 |
| | Islas Marías | 1012 4 | 22 | 26 | 17 | Inap | 4 |
| | La Paz | 1012.5 | 17 | 23 | 16 | 0 | 12 |
| 2 | Mascota | | | 24 | 21 | 0 | 1200 |
| | Mazatlán | 1011.1 | 21 | 22 | 20 | 0 | 78 |
| | Puerto Vallarta | | | 32 | 18 | 0 | 2 |
| | S. Blas, Nay. | | | 29 | 21 | 0 | 7 |
| | S. Ignacio | | | 40 | 20 | 0 | 150 |
| | Tepic | | 14 | 29 | 14 | 0 | 918 |
| | Topolobampo | | | 25 | 15 | 0 | 3 |
| | Acapulco | 1007.7 | 24 | 31 | 23 | 0 | 3 |
| 3 | Arteaga | | | | | | 860 |
| | Colima | | 17 | 26 | 17 | 0 | 502 |
| | Huetamo | | | | | | 356 |
| | Iguala | | | 40 | 21 | 0 | 735 |
| 3 | La Unión | | | | | | 38 |
| | Manzanillo | 1010.5 | 20 | 30 | 19 | 0 | 4 |
| | Cintalapa | | | 31 | 19 | 0 | 555 |
| | C. las Casas | | 10 | 23 | 6 | 0 | 2128 |
| | Comitán | | 14 | 21 | 8 | Inap | 1635 |
| 4 | Salina Cruz | 1007.9 | 25 | 30 | 24 | 0 | 56 |
| | Tapachula | 1008 7 | 24 | 35 | 23 | Inap | 168 |
| | Tonalá | | | 37 | 22 | 0 | 55 |
| | Tuxtla Gutiérrez | | 21 | 33 | 20 | 0 | 530 |
| | C. Juárez | | | 28 | 7 | 0 | 1137 |
| | C. Lerdo | 1002 5 | 13 | 30 | 8 | 0 | 1140 |
| | Chihuahua | 1002 2 | 12 | 29 | 12 | 0 | 1423 |
| 5 | Hidalgo del Parral | | | 22 | 12 | 0 | 1652 |
| | Sierra Mojada | | | 24 | 10 | 0 | 1256 |
| | Temosachic | | | 21 | 3 | 0 | 1858 |
| | Villa Ahumada | | | | | | 1205 |
| | Durango | | 13 | 24 | 11 | 0 | 1898 |
| | Nazas | | | | | | 1275 |
| | Stgo. Papasquiaro | | | 23 | 16 | 0 | 1740 |
| 6 | Sombrerete | | | | | | 2350 |
| | Tepehuanes | | | 14 | 10 | 0 | 1787 |
| | Charcas | | | 30 | 11 | 0 | 2020 |
| | Aguascalientes | | 12 | 28 | 11 | 0 | 1879 |
| | C. Obregón, Gto. | | | 29 | 10 | 0 | 1870 |
| | Guadalajara | 1010 1 | 12 | 30 | 11 | 0 | 1583 |
| | Guanajuato | 1008.8 | 14 | 27 | 13 | 0 | 2037 |
| 6 | León | | 13 | 29 | 11 | 0 | 1809 |
| | Querétaro | | 14 | 30 | 12 | 0 | 1850 |
| | S. Luis Potosí | | 16 | 25 | 13 | 0 | 1877 |
| | Zacatecas | 1007 1 | 9 | 18 | 9 | 0 | 2612 |
| | Cuernavaca | | 18 | 29 | 17 | 0 | 1538 |
| | Chilpancingo | | 18 | 31 | 17 | 0 | 1250 |
| | Huajuapan | | | 28 | 16 | 0 | 1597 |
| | Morelia | 1009 2 | 13 | 25 | 12 | 0 | 1923 |
| | Oaxaca | 1011 3 | 15 | 34 | 14 | 0 | 1563 |
| | Pachuca | | 13 | 25 | 11 | 0 | 2435 |
| | Piaxtla | | | 37 | 19 | 0 | 1120 |
| | Puebla | | 13 | 25 | 12 | 0 | 2150 |
| 7 | Tacubaya | 1008 0 | 10 | 25 | 9 | 0 | 2309 |
| | Tehuacán | | | | | | 1676 |
| | Tlaxcala | | 13 | 25 | 12 | 0 | 2240 |
| | Toluca | | 10 | 22 | 8 | 0 | 2675 |
| | Tula | | | 30 | 10 | 0 | 2036 |
| | Zamora | | | 31 | 14 | 0 | 1633 |
| | Zitácuaro | | | 26 | 12 | 0 | 2064 |
| | C. Victoria | | | | | | |
| 8 | Linares | | | 30 | 14 | 0 | 648 |
| | Matamoros | 1004.4 | 22 | 25 | 21 | 0 | 9 |
| | Monclova | | | 27 | 15 | 0 | 587 |
| | Monterrey | 1003 1 | 19 | 26 | 17 | 0 | 540 |
| 8 | Saltillo | | 18 | 28 | 14 | 0 | 1609 |
| | Soto la Marina | | | 29 | 14 | 0 | 25 |
| | Tampico | 1004.7 | 21 | 24 | 21 | Inap | 18 |
| | Obregón, Tab. | 1005 2 | 22 | 29 | 21 | 0 | 2 |
| | Coatzacoalcos | 1006 3 | 21 | 25 | 18 | 0 | 14 |
| | Córdoba | | 16 | 25 | 12 | 0 | 871 |
| | Huauchinango | | | 32 | 5 | 0 | 1576 |
| | Jalapa | | 18 | 25 | 16 | 0 | 1399 |
| | Orizaba | | 13 | 23 | 13 | 0 | 1248 |
| 9 | Rioverde | | 13 | 34 | 11 | 0 | 992 |
| | Teapa | | | 30 | 18 | 0 | 80 |
| | Tenosique | | | | | | 60 |
| | Tulancingo | | 13 | 29 | 11 | 0 | 2181 |
| | Tuxpan | | | 25 | 18 | 0 | 10 |
| | Veracruz | 1004.7 | 21 | 24 | 21 | 0 | 16 |
| | Villahermosa | | | 30 | 21 | 0 | |
| | Campeche | 1008.5 | 22 | 28 | 22 | Inap | 25 |
| | Cozumel | 1010.9 | 22 | 30 | 21 | 0 | 8 |
| | Champotón | | | 32 | 21 | 0 | 2 |
| 10 | Chetumal | 1009.3 | 27 | 29 | 26 | 0 | 4 |
| | I. Mujeres | | | | | | 7 |
| | Mérida | 1010.2 | 22 | 31 | 20 | 0 | 22 |
| | Progreso | 1009 7 | 22 | 27 | 21 | 0 | 14 |
| | Valladolid | | 25 | 33 | 21 | 45 | 22 |

# CARTA DEL TIEMPO

SERVICIO METEOROLOGICO MEXICANO

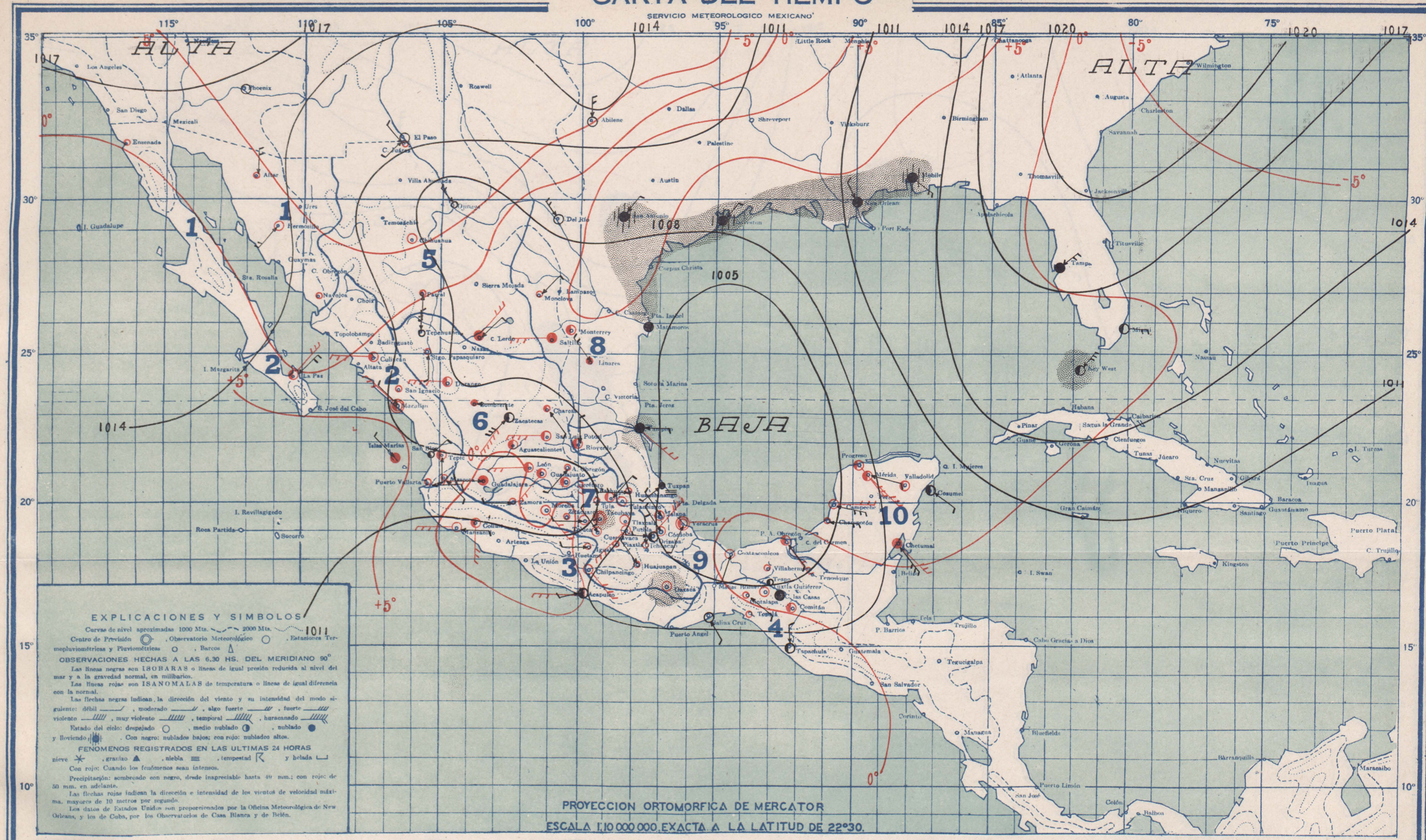


## EXPLICACIONES Y SIMBOLOS

Curvas de nivel aproximadas 1000 Mts. , 2000 Mts.
Centro de Previsión , Observatorio Meteorológico , Estaciones Termopluviométricas y Pluviométricas , Barcos

**OBSERVACIONES HECHAS A LAS 6.30 HS. DEL MERIDIANO 90°**

Las líneas negras son ISOBARAS o líneas de igual presión reducida al nivel del mar y a la gravedad normal, en milibarios.

Las líneas rojas son ISANOMALAS de temperatura o líneas de igual diferencia con la normal.

Las flechas negras indican la dirección del viento y su intensidad del modo siguiente: débil , moderado , algo fuerte , fuerte , violento , muy violento , temporal , huracanado .

Estado del cielo: despejado , medio nublado , nublado y lloviendo . Con negro: nublados bajos; con rojo: nublados altos.

**FENOMENOS REGISTRADOS EN LAS ULTIMAS 24 HORAS**

nieve , granizo , niebla , tempestad y helada

Con rojo: Cuando los fenómenos sean intensos.

Precipitación: sombreado con negro, desde inapreciable hasta 49 mm.; con rojo: de 50 mm. en adelante.

Las flechas rojas indican la dirección e intensidad de los vientos de velocidad máxima, mayores de 10 metros por segundo.

Los datos de Estados Unidos son proporcionados por la Oficina Meteorológica de New Orleans, y los de Cuba, por los Observatorios de Casa Blanca y de Belén.

SECRETARIA DE AGRICULTURA Y FOMENTO

ZINCOGRAFIA DE LA DIRECCION DE GEOGRAFIA, METEOROLOGIA E HIDROLOGIA

## JUEVES 26 DE MARZO DE 1942

Masas de aire frío del Pacífico están avanzando hacia el valle inferior del Río Bravo donde provocarán marcado avatimiento de la temperatura, y fuerte "norte" en el Golfo de México.

## PRONOSTICO DEL TIEMPO PARA MAÑANA

**Región 1** No habrá cambio de temperatura. Cielo despejado. No habrá lluvias. Vientos algo fuertes o fuertes boreales.

**Región 2** Descenso de temperatura. Cielo medio nublado. Escasearán las lluvias. Vientos débiles o moderados boreales.

**Región 3** No habrá cambio de temperatura. Cielo medio nublado. Escasearán las lluvias. Vientos débiles o moderados occidentales.

**Región 4** Descenso de temperatura. Cielo nublado. Escasearán las lluvias. Vientos algo fuertes o fuertes boreales.

**Región 5** Descenso de temperatura. Cielo despejado. No habrá lluvias. Heladas.

**Región 6** Descenso de temperatura. Cielo despejado. No habrá lluvias. Heladas.

**Región 7** Descenso de temperatura. Cielo medio nublado. Escasearán las lluvias.

**Región 8** Onda fría. Cielo nublado. Lluvias aisladas. Vientos algo fuertes o fuertes boreales.

**Región 9** Descenso de temperatura. Cielo nublado. Lluvias aisladas. Vientos algo fuertes o fuertes boreales.

**Región 10** Descenso de temperatura. Cielo nublado. Lluvias aisladas. Vientos algo fuertes o fuertes boreales.

| Regiones | Estaciones | Presión al nivel del mar | Temperaturas: Ambiente | Máxima de ayer | Mínima en últimas 24 h. | Lluvia en 24 h. | Altura sobre el nivel del mar |
|---|---|---|---|---|---|---|---|
| | | mb. | o | o | o | mm. | m. |
| | Altar | . | | 24 | 6 | 0 | 397 |
| | C. Obregón, Son. | . | | | | | 40 |
| | Ensenada | . | | 17 | 3 | 0 | 13 |
| 1 | Guaymas | . | | | | | 4 |
| | Hermosillo | 1014.1 | 10 | 19 | 10 | 0 | 211 |
| | Navojoa | . | | 35 | 6 | 0 | 38 |
| | Sta. Rosalía | | | | | | 26 |
| | Ures | | | | | | 432 |
| | Badiraguato | . | | | | | 170 |
| | Bahía Magdalena | . | | | | | 12 |
| | Culiacán | 1012.3 | 14 | 30 | 14 | 0 | 53 |
| | Choix | | | | | | 310 |
| | Islas Marías | 1011.7 | 22 | 24 | 17 | 0 | 4 |
| | La Paz | 1012.0 | 17 | 24 | 16 | 0 | 12 |
| 2 | Mascota | | | 24 | 21 | 0 | 1200 |
| | Mazatlán | 1010.9 | 19 | 23 | 19 | 0 | 78 |
| | Puerto Vallarta | . | | 32 | 16 | 0 | 2 |
| | S. Blas, Nay. | . | | 29 | 19 | 0 | 7 |
| | S. Ignacio | . | | 30 | 20 | 0 | 150 |
| | Tepic | . | 12 | 30 | 12 | 0 | 918 |
| | Topolobampo | . | | | | | 3 |
| | Acapulco | 1018.4 | 23 | 30 | 23 | 0 | 3 |
| 3 | Arteaga | | | | | | 860 |
| | Colima | . | 18 | 37 | 18 | 0 | 502 |
| | Huetamo | | | | | | 356 |

| Regiones | Estaciones | Presión al nivel del mar | Temperaturas: Ambiente | Máxima de ayer | Mínima en últimas 24 h. | Lluvia en 24 h. | Altura sobre el nivel del mar |
|---|---|---|---|---|---|---|---|
| | | mb. | o | o | o | mm. | m. |
| | Iguala | | | 41 | 22 | 0 | 735 |
| 3 | La Unión | | | | | | 38 |
| | Manzanillo | 1009.7 | 19 | 25 | 18 | 0 | 4 |
| | Cintalapa | | | 35 | 20 | 0 | 555 |
| | C. las Casas | . | 8 | 24 | 1 | 0 | 2128 |
| | Comitán | | 15 | 30 | 10 | 0 | 1635 |
| 4 | Salina Cruz | 1008.0 | 25 | 30 | 24 | 0 | 56 |
| | Tapachula | 1009.5 | 23 | 35 | 22 | 0 | 168 |
| | Tonalá | | | 36 | 22 | 0 | 55 |
| | Tuxtla Gutiérrez | . | 22 | 35 | 20 | 0 | 530 |
| | C. Juárez | . | | 17 | 6 | 0 | 1137 |
| | C. Lerdo | 1007.1 | 18 | 31 | 16 | 0 | 1140 |
| | Chihuahua | 1008.5 | 4 | 23 | 4 | 0 | 1423 |
| | Hidalgo del Parral | . | | 24 | 6 | 0 | 1652 |
| 5 | Sierra Mojada | . | | 31 | 11 | 0 | 1256 |
| | Temosachic | . | | | | | 1858 |
| | Villa Ahumada | . | | | | | 1205 |
| | Durango | . | 13 | 26 | 11 | 0 | 1898 |
| | Nazas | . | | | | | 1275 |
| | Stgo. Papasquiaro | . | | 23 | 16 | 0 | 1740 |
| 6 | Sombrerete | . | | 26 | 10 | 0 | 2350 |
| | Tepehuanes | . | | 25 | 4 | 0 | 1787 |
| | Charcas | . | | 30 | 12 | 0 | 2020 |
| | Aguascalientes | . | 13 | 28 | 12 | 0 | 1879 |
| | C. Obregón, Gto. | . | | 24 | 13 | 0 | 1870 |

| Regiones | Estaciones | Presión al nivel del mar | Temperaturas: Ambiente | Máxima de ayer | Mínima en últimas 24 h. | Lluvia en 24 h. | Altura sobre el nivel del mar |
|---|---|---|---|---|---|---|---|
| | | mb. | o | o | o | mm. | m. |
| | Guadalajara | 1011.6 | 11 | 30 | 10 | 0 | 1583 |
| | Guanajuato | 1011.2 | 15 | 27 | 14 | 0 | 2037 |
| 6 | León | | 12 | 29 | 12 | 0 | 1809 |
| | Querétaro | | 13 | 30 | 13 | 0 | 1850 |
| | S. Luis Potosí | | 16 | 30 | 15 | 0 | 1877 |
| | Zacatecas | 1009.9 | 12 | 18 | 12 | 0 | 2612 |
| | Cuernavaca | . | 20 | 30 | 19 | 0 | 1538 |
| | Chilpancingo | . | 17 | 34 | 15 | 0 | 1250 |
| | Huajuapan | . | | 29 | 17 | 0 | 1597 |
| | Morelia | 1011.9 | 14 | 26 | 14 | 0 | 1923 |
| | Oaxaca | 1011.3 | 16 | 36 | 15 | Inap | 1563 |
| | Pachuca | | 13 | 27 | 11 | 0 | 2435 |
| | Piaxtla | . | | 38 | 19 | 0 | 1120 |
| | Puebla | | 14 | 26 | 13 | 0 | 2150 |
| 7 | Tacubaya | 1011.2 | 10 | 29 | 10 | ! | 2309 |
| | Tehuacán | . | | 33 | 11 | 0 | 1676 |
| | Tlaxcala | . | 12 | 26 | 12 | 0 | 2240 |
| | Toluca | . | 10 | 23 | 9 | 0 | 2675 |
| | Tula | . | | 31 | 10 | 0 | 2036 |
| | Zamora | . | | | | | 1633 |
| | Zitácuaro | . | | | | | 2064 |
| | C. Victoria | . | | | | | |
| 8 | Linares | | | 36 | 17 | 0 | 648 |
| | Matamoros | 1005.6 | 22 | 30 | 22 | 0 | 9 |
| | Monclova | | | 32 | 15 | 0 | 587 |

| Regiones | Estaciones | Presión al nivel del mar | Temperaturas: Ambiente | Máxima de ayer | Mínima en últimas 24 h. | Lluvia en 24 h. | Altura sobre el nivel del mar |
|---|---|---|---|---|---|---|---|
| | | mb. | o | o | o | mm. | m. |
| | Monterrey | 1015.9 | 19 | 34 | 19 | 0 | 540 |
| 8 | Saltillo | | 14 | 30 | 13 | 0 | 1609 |
| | Soto la Marina | | | | | | 25 |
| | Tampico | 1005.1 | 23 | 29 | 22 | Inap | 18 |
| | Obregón, Tab. | 1003.9 | 23 | 34 | 23 | 0 | 2 |
| | Coatzacoalcos | 1006.3 | 22 | 26 | 21 | 0 | 14 |
| | Córdoba | | 23 | 34 | 18 | 0 | 871 |
| | Huauchinango | . | | 33 | 6 | 0 | 1576 |
| | Jalapa | . | 22 | 31 | 15 | 0 | 1399 |
| | Orizaba | . | 26 | 32 | 25 | 0 | 1248 |
| 9 | Rioverde | . | 15 | 37 | 14 | 0 | 992 |
| | Teapa | . | | 32 | 18 | 0 | 80 |
| | Tenosique | . | | | | | 60 |
| | Tulancingo | . | 13 | 32 | 12 | 0 | 2181 |
| | Tuxpan | . | | 29 | 21 | 0 | 10 |
| | Veracruz | 1003.1 | 23 | 27 | 23 | 0 | 16 |
| | Villahermosa | . | | 35 | 22 | 0 | |
| | Campeche | 1016.0 | 24 | 35 | 23 | 0 | 25 |
| | Cozumel | 1009.9 | 25 | 30 | 23 | 0 | 8 |
| | Champotón | | | 37 | 23 | 0 | 2 |
| 10 | Chetumal | 1008.7 | 27 | 29 | 26 | 0 | 4 |
| | I. Mujeres | . | | | | | 7 |
| | Mérida | 1008.1 | 22 | 34 | 21 | 0 | 22 |
| | Progreso | 1008.8 | 23 | 34 | 22 | 0 | 14 |
| | Valladolid | . | 25 | | 21 | 0 | 23 |

# CARTA DEL TIEMPO

SERVICIO METEOROLOGICO MEXICANO

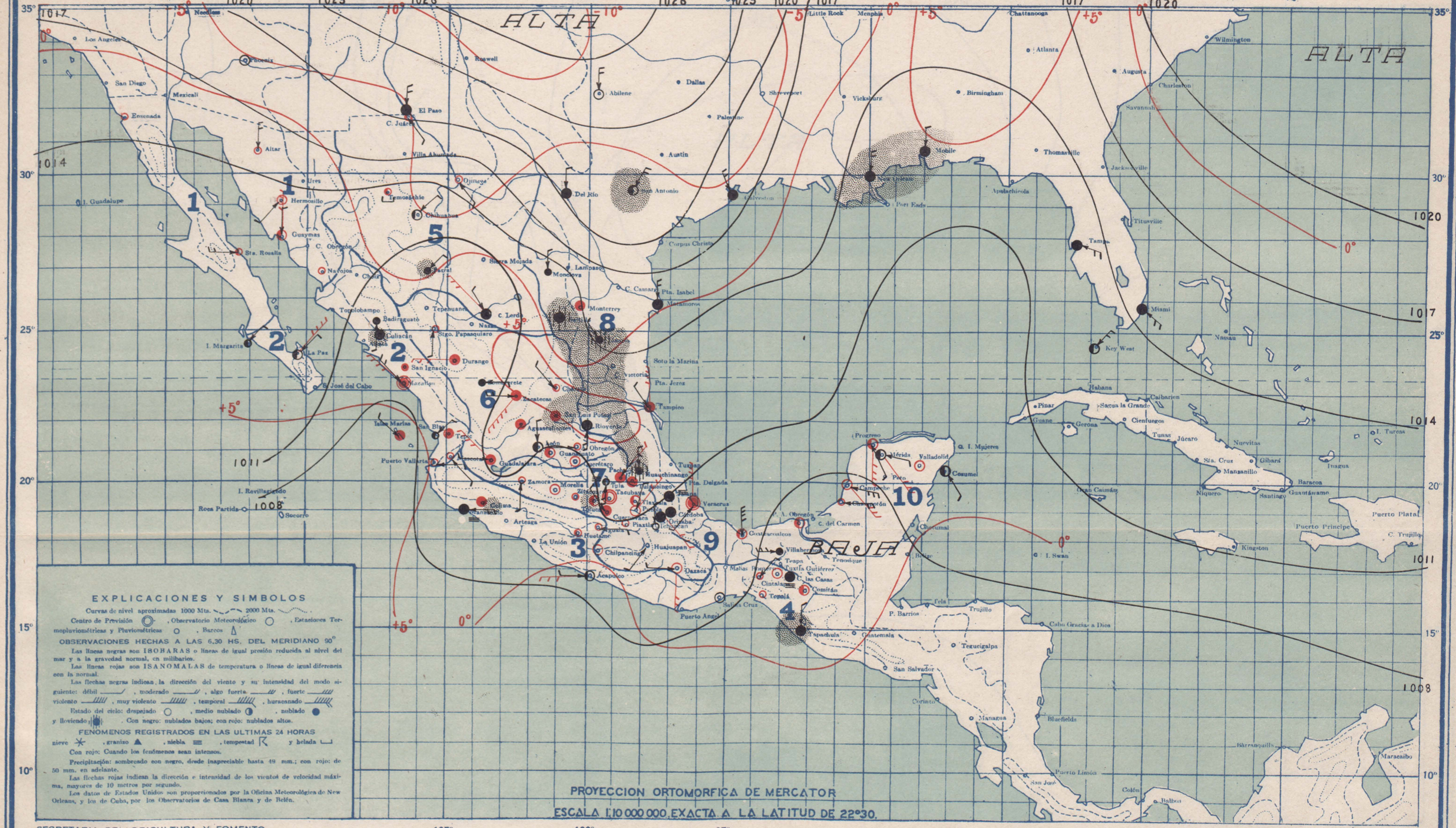


## EXPLICACIONES Y SIMBOLOS

Curvas de nivel aproximadas 1000 Mts. ~~~ 2000 Mts. ~~~

Centro de Previsión ◎, Observatorio Meteorológico ○, Estaciones Termopluviométricas y Pluviométricas ○, Barcos △

**OBSERVACIONES HECHAS A LAS 6.30 HS. DEL MERIDIANO 90°**

Las líneas negras son ISOBARAS o líneas de igual presión reducida al nivel del mar y a la gravedad normal, en milibarios.

Las líneas rojas son ISANOMALAS de temperatura o líneas de igual diferencia con la normal.

Las flechas negras indican la dirección del viento y su intensidad del modo siguiente: débil ——/, moderado ——//, algo fuerte ——///, fuerte ——/// violento ——////, muy violento ——////, temporal ——////, huracanado ——////

Estado del cielo: despejado ○, medio nublado ◑, nublado ●, y lloviendo ●|, Con negro: nublados bajos; con rojo: nublados altos.

**FENOMENOS REGISTRADOS EN LAS ULTIMAS 24 HORAS**

nieve ✳, granizo ▲, niebla ≡, tempestad ⊼ y helada ⌊

Con rojo: Cuando los fenómenos sean intensos.

Precipitación: sombreado con negro, desde inapreciable hasta 49 mm.; con rojo: de 50 mm. en adelante.

Las flechas rojas indican la dirección e intensidad de los vientos de velocidad máxima, mayores de 10 metros por segundo.

Los datos de Estados Unidos son proporcionados por la Oficina Meteorológica de New Orleans, y los de Cuba, por los Observatorios de Casa Blanca y de Belén.

PROYECCION ORTOMORFICA DE MERCATOR

ESCALA 1:10 000 000 EXACTA A LA LATITUD DE 22°30.

SECRETARIA DE AGRICULTURA Y FOMENTO

ZINCOGRAFIA DE LA DIRECCION DE GEOGRAFIA, METEOROLOGIA E HIDROLOGIA

## VIERNES 27 DE MARZO DE 1942

La zona de altas presiones con temperaturas bajas invadió el norte y noreste de nuestra República, cauzando una onda fría moderada y "norte" fuerte en el Golfo de México, así como incrementando los nublados y las lluvias.

## PRONOSTICO DEL TIEMPO PARA MAÑANA

**Región 1**
- Ascenso de temperatura.
- Cielo medio nublado.
- Escasearán las lluvias.
- Vientos algo fuertes o fuertes boreales.

**Región 2**
- Ascenso de temperatura.
- Cielo nublado.
- Lluvias aisladas.
- Vientos débiles o moderados boreales

**Región 3**
- No habrá cambio de temperatura.
- Cielo nublado.
- Lluvias aisladas.
- Vientos débiles o moderados occidentales

**Región 4**
- Descenso de temperatura.
- Cielo nublado.
- Lluvias aisladas.
- Vientos algo fuertes o fuertes boreales.

**Región 5**
- Ascenso de temperatura.
- Cielo nublado.
- Escasearán las lluvias.

**Región 6**
- Ascenso de temperatura.
- Cielo medio nublado.
- Escasearán las lluvias.

**Región 7**
- No habrá cambio de temperatura.
- Cielo nublado.
- Lluvias aisladas.

**Región 8**
- Ascenso de temperatura.
- Cielo nublado.
- Lluvias generales.
- Vientos algo fuertes o fuertes boreales.

**Región 9**
- No habrá cambio de temperatura
- Cielo nublado.
- Lluvias generales
- Vientos algo fuertes o fuertes boreales.

**Región 10**
- Descenso de temperatura.
- Cielo nublado.
- Lluvias aisladas
- Vientos algo fuertes o fuertes boreales.

| Regiones | ESTACIONES | Presión al nivel del mar | Temperaturas: Ambiente | Máxima de ayer | Mínima en últimas 24 h. | Lluvia en 24 h. | Altura sobre el nivel del mar |
|---|---|---|---|---|---|---|---|
| | | mb. | ° | ° | ° | mm. | m. |
| 1 | *Altar* | | | 22 | 5 | 0 | 397 |
| | *C. Obregón, Son.* | | | | | | 40 |
| | *Ensenada* | | | 24 | 4 | 0 | 13 |
| | *Guaymas* | 1012.1 | 20 | 26 | 19 | 0 | 4 |
| | *Hermosillo* | 1013.1 | 12 | 26 | 12 | 0 | 211 |
| | *Navojoa* | | | 34 | 5 | 0 | 28 |
| | *Sta. Rosalía* | | | 20 | 12 | 0 | 26 |
| | *Ures* | | | | | | 432 |
| 2 | *Badiraguato* | | | 32 | 12 | 0 | 170 |
| | *Bahía Magdalena* | | | 21 | 14 | 0 | 12 |
| | *Culiacán* | 1010.1 | 16 | 28 | 15 | Inap | 53 |
| | *Choix* | | | | | | 310 |
| | *Islas Marías* | 1009.2 | 22 | 24 | 16 | 0 | 4 |
| | *La Paz* | 1012.4 | 18 | 22 | 17 | 0 | 12 |
| | *Mascota,* | | | 25 | 21 | 0 | 1200 |
| | *Masatlán* | 1003.9 | 19 | 22 | 19 | 0 | 78 |
| | *Puerto Vallarta* | | | 32 | 16 | 0 | 2 |
| | *S. Blas, Nay.* | | | 28 | 18 | 0 | 7 |
| | *S. Ignacio* | | | 30 | 10 | 0 | 150 |
| | *Tepic* | | 17 | 31 | 16 | 0 | 918 |
| | *Topolobampo* | | | | | | 3 |
| 3 | *Acapulco* | 1008.3 | 22 | 30 | 22 | 0 | 3 |
| | *Arisaga.* | | | | | | 860 |
| | *Colima* | | 19 | 35 | 18 | Inap | 502 |
| | *Huetamo* | | | 44 | 26 | 0 | 356 |
| 4 | *Iguala* | | | 43 | 22 | 0 | 735 |
| | *La Unión* | | | | | | 38 |
| | *Manzanillo* | 1009.3 | 21 | 31 | 19 | 0 | 4 |
| | *Cintalapa* | | | 36 | 21 | 0 | 555 |
| | *C. las Casas* | | 9 | 27 | 7 | 0 | 2128 |
| | *Comitán.* | | 14 | 31 | 11 | 0 | 1635 |
| | *Salina Cruz* | 1008.8 | 25 | 27 | 16 | 0 | 56 |
| | *Tapachula.* | 1008.7 | 24 | 35 | 23 | Inap | 168 |
| | *Tonalá* | | | 36 | 23 | 0 | 55 |
| | *Tuxtla Gutiérrez* | | 23 | 36 | 21 | 0 | 530 |
| 5 | *C. Juárez* | | | 18 | 5 | 0 | 1137 |
| | *C. Lerdo* | 1010.1 | 17 | 33 | 16 | 0 | 1140 |
| | *Chihuahua.* | 1012.2 | 4 | 21 | 4 | 0 | 1423 |
| | *Hidalgo del Parral* | | | 26 | 7 | Inap | 1652 |
| | *Sierra Mojada* | | | | | | 1256 |
| | *Temosachic* | | | 21 | -7 | 0 | 1858 |
| | *Villa Ahumada* | | | | | | 1205 |
| 6 | *Durango* | | | | | | 1898 |
| | *Nazas* | | | | | | 1275 |
| | *Stgo. Papasquiaro* | | | 24 | 15 | 0 | 1740 |
| | *Sombrerete* | | | 27 | 10 | 0 | 2380 |
| | *Tepehuanes* | | | | | | 1787 |
| | *Charcas.* | | | 33 | 14 | 0 | 2020 |
| 7 | *Aguascalientes* | | 13 | 30 | 13 | 0 | 1879 |
| | *C. Obregón, Gto.* | | | 32 | 10 | 0 | 1870 |
| | *Guadalajara* | 1011.3 | 14 | 31 | 13 | 0 | 1583 |
| | *Guanajuato* | 1010.6 | 16 | 30 | 15 | 0 | 2037 |
| | *León.* | | 13 | 32 | 13 | 0 | 1809 |
| | *Querétaro* | | 16 | 32 | 15 | 0 | 1850 |
| | *S. Luis Potosí* | | 15 | 33 | 14 | 0 | 1877 |
| | *Zacatecas* | 1011.7 | 15 | 18 | 14 | Inap | 2612 |
| 8 | *Cuernavaca* | | 22 | 31 | 21 | 0 | 1538 |
| | *Chilpancingo* | | 17 | 34 | 16 | 0 | 1250 |
| | *Huajuapan* | | | 32 | 16 | 0 | 1597 |
| | *Morelia.* | 1010.8 | 16 | 30 | 15 | 0 | 1923 |
| | *Oaxaca* | 1011.3 | 16 | 38 | 15 | 0 | 1563 |
| 9 | *Pachuca* | | 14 | 29 | 13 | 0 | 2435 |
| | *Piaxtla* | | | 39 | 20 | 0 | 1120 |
| | *Puebla* | | 15 | 29 | 14 | 0 | 2150 |
| | *Tacubaya* | 1011.1 | 12 | 29 | 11 | 0 | 2309 |
| | *Tehuacán* | | | 32 | 9 | 0 | 1676 |
| | *Tlaxcala* | | 14 | 29 | 14 | 0 | 2240 |
| | *Toluca.* | | 12 | 25 | 8 | Inap | 2675 |
| 10 | *Tula* | | | 28 | 11 | 0 | 2036 |
| | *Zamora.* | | | 31 | 15 | 0 | 1633 |
| | *Zitácuaro* | | | 30 | 14 | 0 | 2064 |
| | *C. Victoria.* | | | | | | 1787 |
| 8 | *Linares* | | | 30 | 12 | 3 | 648 |
| | *Matamoros.* | 1015.1 | 18 | 27 | 17 | 0 | 9 |
| | *Monclova* | | | 28 | 9 | 0 | 587 |
| | *Monterrey* | 1018.6 | 14 | 30 | 12 | 4 | 540 |
| | *Saltillo* | | 12 | 27 | 12 | Inap | 1699 |
| | *Soto la Marina* | | | | | | 25 |
| | *Tampico* | 1013.5 | 23 | 29 | 21 | 0 | 18 |
| | *Obregón, Tab.* | 1005.7 | 25 | 34 | 25 | 0 | 2 |
| | *Coatzacoalcos* | 1010.8 | 24 | 38 | 21 | 0 | 14 |
| | *Córdoba.* | | 20 | 35 | 16 | 0 | 871 |
| | *Huauchinango* | | | 34 | 7 | 2 | 1576 |
| | *Jalapa* | | 20 | 32 | 19 | 0 | 1399 |
| | *Orizaba.* | | 19 | 32 | 16 | 0 | 1248 |
| 9 | *Río verde.* | | 21 | 39 | 20 | 0 | 992 |
| | *Tuxpa* | | | | | | 80 |
| | *Tenosique* | | | | | | 60 |
| | *Tulancingo.* | | 11 | 33 | 10 | 0 | 2181 |
| | *Tuxpan.* | | | | | | 10 |
| | *Veracruz* | 1009.3 | 22 | | 22 | 0 | 16 |
| | *Villahermosa* | | | | | | |
| | *Campeche* | 1006.7 | 24 | 36 | 24 | 0 | 25 |
| | *Cosumel.* | 1010.1 | 25 | 30 | 25 | 0 | 8 |
| | *Champotón.* | | | 40 | 22 | 0 | 2 |
| | *Chetumal* | | | | | | 4 |
| 10 | *I. Mujeres.* | | | | | | 7 |
| | *Mérida* | 1008.9 | 23 | 36 | 21 | 0 | 22 |
| | *Progreso* | 1008.9 | 23 | 35 | 22 | 0 | 14 |
| | *Valladolid* | | 25 | 35 | 22 | 0 | 22 |

# CARTA DEL TIEMPO

SERVICIO METEOROLOGICO MEXICANO

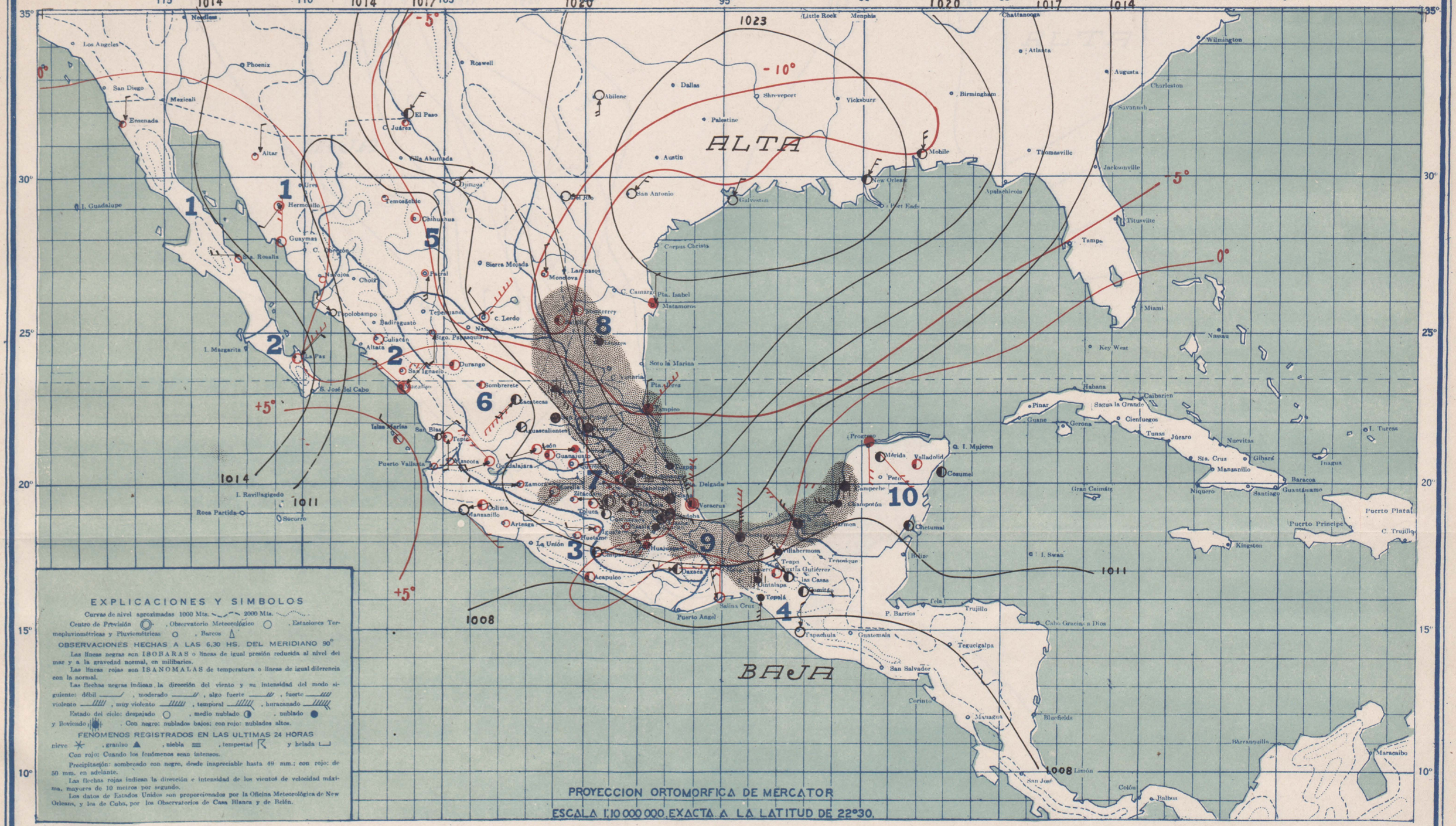


SECRETARIA DE AGRICULTURA Y FOMENTO

ZINCOGRAFIA DE LA DIRECCION DE GEOGRAFIA, METEOROLOGIA E HIDROLOGIA

## SABADO 28 DE MARZO DE 1942

Las presiones se mantienen altas sobre el Golfo de México y región NE. de la República, mientras que están descendiendo al sur de la misma. Cesará el "norte" y disminuirán los nublados y las lluvias.

## PRONOSTICO DEL TIEMPO PARA MAÑANA

**Región 1** — Ascenso de temperatura. Cielo medio nublado. Escasearán las lluvias. Vientos débiles o moderados boreales.

**Región 2** — No habrá cambio de temperatura. Cielo medio nublado. Lluvias aisladas. Vientos débiles o moderados boreales.

**Región 3** — No habrá cambio de temperatura. Cielo nublado. Lluvias aisladas. Vientos débiles o moderados occidentales.

**Región 4** — No habrá cambio de temperatura. Cielo nublado. Lluvias aisladas. Vientos algo fuertes o fuertes boreales.

**Región 5** — Ascenso de temperatura. Cielo medio nublado. No habrá lluvias. Heladas.

**Región 6** — No habrá cambio de temperatura. Cielo medio nublado. Escasearán las lluvias.

**Región 7** — No habrá cambio de temperatura. Cielo nublado. Lluvias aisladas.

**Región 8** — Ascenso de temperatura. Cielo nublado. Lluvias aisladas. Vientos débiles o moderados boreales.

**Región 9** — No habrá cambio de temperatura. Cielo nublado. Lluvias aisladas. Vientos algo fuertes o fuertes boreales.

**Región 10** — Ascenso de temperatura. Cielo nublado. Lluvias aisladas. Vientos débiles o moderados boreales.

| Regiones | ESTACIONES | Presión al nivel del mar | Temperaturas: Ambiente | Máxima de ayer | Mínima en últimas 24 h. | Lluvia en 24 h. | Altura sobre el nivel del mar |
|---|---|---|---|---|---|---|---|
| | | mb. | o | o | o | mm. | m. |
| 1 | Altar | | | 25 | 7 | 0 | 397 |
| | C. Obregón, Son. | | | | | | 40 |
| | Ensenada | | | 24 | 3 | 0 | 13 |
| | Guaymas | 1011 3 | 18 | 27 | 18 | 0 | 4 |
| | Hermosillo | 1011 6 | 11 | 20 | 11 | 0 | 211 |
| | Navojoa | | | 36 | 4 | 0 | 38 |
| | Sta. Rosalía | | | 21 | 15 | 0 | 26 |
| | Ures | | | | | | 432 |
| 2 | Badiraguato | | | | | | 170 |
| | Bahía Magdalena | | | | | | 12 |
| | Culiacán | 1010.9 | 12 | 32 | 12 | 0 | 53 |
| | Choix | | | | | | 310 |
| | Islas Marías | 1011 9 | 21 | 24 | 16 | 0 | 4 |
| | La Paz | 1014.0 | 17 | 32 | 16 | 0 | 12 |
| | Mascota | | | 26 | 21 | 0 | 1200 |
| | Masatlán | 1009 9 | 19 | 22 | 18 | 0 | 78 |
| | Puerto Vallarta | | | | | | 2 |
| | S. Blas, Nay. | | | 28 | 19 | 0 | 7 |
| | S. Ignacio | | | 40 | 20 | 0 | 150 |
| | Tepic | | 12 | 32 | 12 | 0 | 918 |
| | Topolobampo | | | 31 | 16 | 0 | 3 |
| 3 | Acapulco | 1008 7 | 22 | 29 | 21 | 0 | 3 |
| | Arteaga | | | 33 | 8 | 0 | 860 |
| | Colima | | 18 | 35 | 18 | 0 | 502 |
| | Huetamo | | | | | | 356 |
| 4 | Salina Cruz | 1008.9 | 27 | 33 | 23 | 0 | 56 |
| | Tapachula | 1007 6 | 24 | 35 | 22 | 0 | 168 |
| | Tonalá | | | 38 | 23 | 0 | 55 |
| | Tuxtla Gutiérrez | | | 33 | 22 | 0 | 530 |
| 5 | C. Juárez | | | | 22 | 4 | 0 | 1137 |
| | C. Lerdo | 1014 7 | 7 | 22 | 6 | 0 | 1140 |
| | Chihuahua | 1010 9 | 4 | 21 | 4 | 0 | 1423 |
| | Hidalgo del Parral | | | 21 | 7 | 0 | 1652 |
| | Sierra Mojada | | | | | | 1256 |
| | Temosachic | | | 22 | -3 | 0 | 1858 |
| | Villa Ahumada | | | | | | 1205 |
| 6 | Durango | | 12 | 27 | 11 | 0 | 1898 |
| | Nazas | | | | | | 1275 |
| | Stgo. Papasquiaro | | | 25 | 11 | 0 | 1740 |
| | Sombrerete | | | 24 | 9 | 0 | 2350 |
| | Tepehuanes | | | | | | 1787 |
| | Charcas | | | 30 | 9 | 0 | 2020 |
| | Aguascalientes | | 15 | 31 | 14 | 0 | 1879 |
| | C. Obregón, Gto. | | | 49 | 8 | 0 | 1870 |
| 7 | Iguala | | | 42 | 23 | 0 | 735 |
| | La Unión | | | | | | 38 |
| | Manzanillo | 1009.0 | 21 | 31 | 20 | 0 | 4 |
| | Cintalapa | | | 35 | 20 | 0 | 555 |
| | C. las Casas | | 10 | 26 | 8 | 0 | 2128 |
| | Comitán | | 14 | 30 | 10 | 0 | 1635 |
| 8 | Monclova | | | | | | 1 |
| | Monterrey | | | | | | 1 |
| | Nuevo Laredo | | | | | | 1 |
| | Piedras Negras | | | | | | 1 |
| | Saltillo | | | | | | 1 |
| | Soto la Marina | | | | | | 1 |
| | Tampico | | | | | | 1 |
| 9 | Córdoba | | | | | | 1 |
| | Jalapa | | | | | | 1 |
| | Orizaba | | | | | | 1 |
| | Teapa | | | | | | 1 |
| | Tenosique | | | | | | 1 |
| | Villahermosa | | | | | | 1 |
| 10 | Campeche | | | | | | 1 |
| | Champotón | | | | | | 1 |
| | Chetumal | | | | | | 1 |
| | C. Victoria | | | | | | 1 |
| | Linares | | | | | | 1 |
| | Matamoros | 1022.1 | 13 | 21 | 13 | 0 | 9 |
| | Monclova | | | 20 | 3 | 0 | 587 |
| 6 | Guadalajara | 1011 7 | 13 | 32 | 13 | 0 | 1583 |
| | Guanajuato | 1011.1 | 15 | 30 | 14 | 0 | 2037 |
| | León | | 13 | 32 | 12 | 0 | 1809 |
| | Querétaro | | 13 | 32 | 12 | 0 | 1850 |
| | S. Luis Potosí | | 11 | 33 | 10 | 0 | 1877 |
| | Zacatecas | 1010 9 | 14 | 21 | 14 | 0 | 2612 |
| 7 | Cuernavaca | | 20 | 32 | 19 | 0 | 1538 |
| | Chilpancingo | | 18 | 32 | 16 | 0 | 1250 |
| | Huajuapan | | | 33 | 17 | Inap | 1597 |
| | Morelia | 1011 3 | 15 | 30 | 15 | Inap | 1923 |
| | Oaxaca | 1014 5 | 15 | 36 | 13 | 0 | 1563 |
| | Pachuca | | 11 | 20 | 9 | 0 | 2435 |
| | Puebla | | | 40 | 20 | 6 | 1120 |
| | Tacubaya | 1011 5 | 11 | 28 | 10 | 14 | 2309 |
| | Tehuacán | | | 32 | 10 | 0 | 1676 |
| | Tlaxcala | | 11 | 28 | 11 | Inap | 2240 |
| | Toluca | | 12 | | 10 | 0 | 2675 |
| | Tula | | | | | | 2036 |
| | Zamora | | | 31 | 14 | 0 | 1633 |
| | Zitácuaro | | | 29 | 14 | 0 | 2064 |
| 8 | Linares | | | | | | 648 |
| | Matamoros | 1022.1 | 13 | 21 | 13 | 0 | 9 |
| | Monclova | | | 20 | 3 | 0 | 587 |
| 8 | Monterrey | 1020 7 | 10 | 27 | 10 | Inap | 540 |
| | Saltillo | | 2 | 12 | 2 | Inap | 1609 |
| | Soto la Marina | | | | | | 25 |
| | Tampico | 1022.0 | 16 | 25 | 16 | Inap | 18 |
| | Obregón, Tab. | 1011 5 | 24 | 30 | 23 | 2 | 2 |
| | Contracalcos | 1016 3 | 21 | 29 | 21 | Inap | 14 |
| | Córdoba | | 16 | | 13 | 4 | 871 |
| | Huauchinango | | | 32 | 4 | 16 | 1576 |
| | Jalapa | | 13 | 27 | 13 | 9 | 1399 |
| | Orizaba | | 14 | 24 | 13 | Inap | 1248 |
| 9 | Rioverde | | 10 | 25 | 9 | Inap | 992 |
| | Teapa | | | | | | 80 |
| | Tenosique | | | | | | 60 |
| | Tulancingo | | 9 | 21 | 7 | 1 | 2181 |
| | Tuxpan | | | 24 | 16 | Inap | 10 |
| | Veracruz | 1016.0 | 20 | 26 | 19 | 0 | 16 |
| | Villahermosa | | | 37 | 22 | 0 | |
| | Campeche | 1011.5 | 25 | 31 | 25 | 4 | 25 |
| | Cosumel | 1012 3 | 22 | 31 | 21 | 0 | 8 |
| | Champotón | | | 34 | 24 | Inap | 2 |
| 10 | Chetumal | 1012.1 | 25 | 31 | 24 | 0 | 4 |
| | C. Victoria | | | | | | 7 |
| | Mérida | 1012 1 | 25 | 35 | 23 | 0 | 22 |
| | Progreso | 1011 1 | 26 | 33 | 24 | 0 | 14 |
| | Valladolid | | | 27 | 36 | 24 | 0 | 22 |

# CARTA DEL TIEMPO

SERVICIO METEOROLOGICO MEXICANO

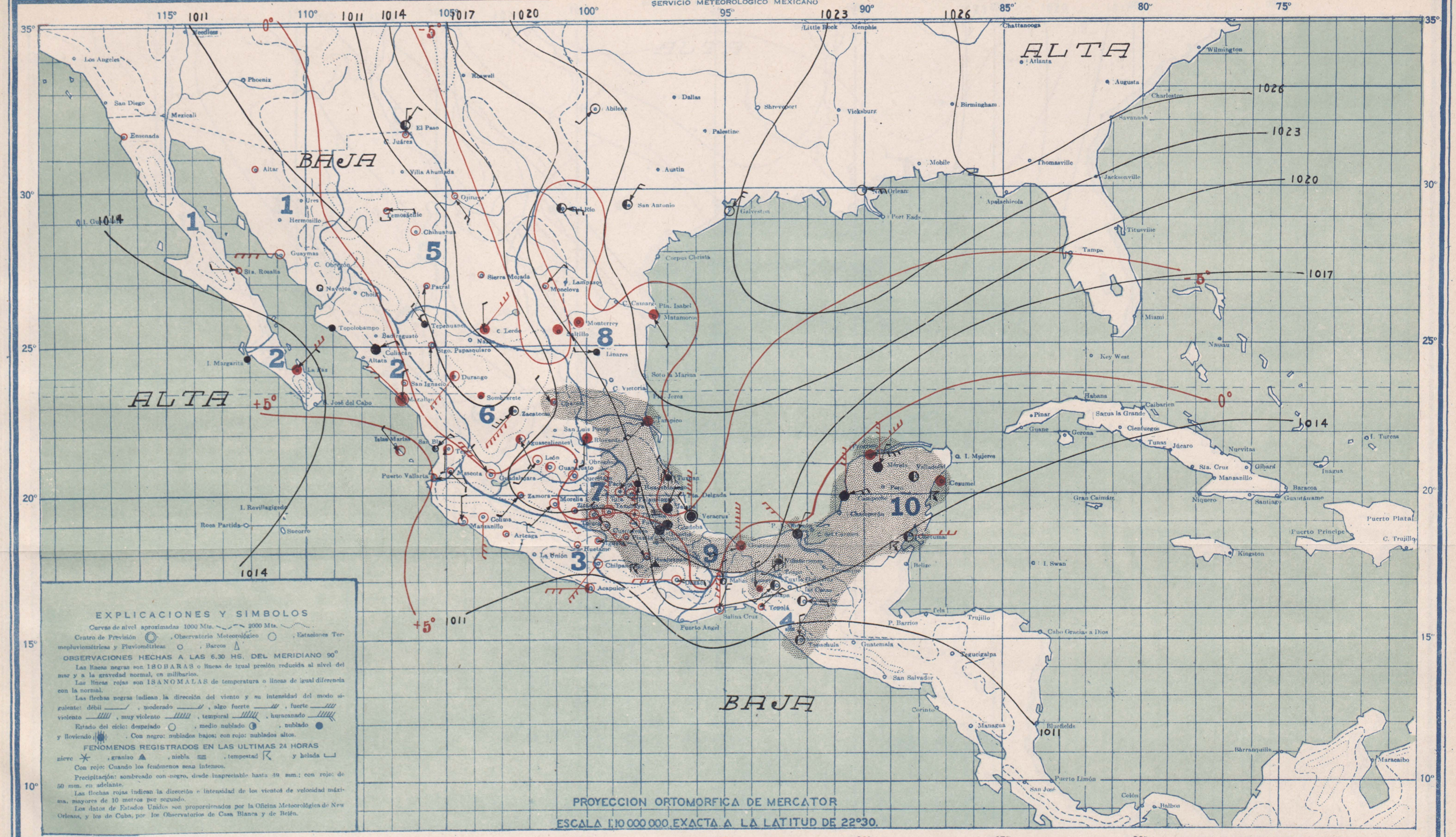


SECRETARIA DE AGRICULTURA Y FOMENTO

ZINCOGRAFIA DE LA DIRECCION DE GEOGRAFIA, METEOROLOGIA E HIDROLOGIA

## DOMINGO 29 DE MARZO DE 1942

Continúan las presiones relativamente altas en el Golfo de México, en donde persisten soplando vientos boreales, y están descendiendo hacia el noroeste de nuestra República.

## PRONOSTICO DEL TIEMPO PARA MAÑANA

**Región 1**
- Ascenso de temperatura.
- Cielo medio nublado.
- Escasearán las lluvias.
- Vientos algo fuertes o fuertes boreales.

**Región 2**
- No habrá cambio de temperatura.
- Cielo medio nublado.
- Lluvias aisladas.
- Vientos débiles o moderados boreales.

**Región 3**
- No habrá cambio de temperatura.
- Cielo medio nublado.
- No habrá lluvias.
- Vientos débiles o moderados occidentales.

**Región 4**
- No habrá cambio de temperatura.
- Cielo nublado.
- Lluvias aisladas.
- Vientos algo fuertes o fuertes boreales.

**Región 5**
- Ascenso de temperatura.
- Cielo medio nublado.
- Lluvias aisladas.

**Región 6**
- Ascenso de temperatura.
- Cielo medio nublado.
- Escasearan las lluvias.

**Región 7**
- No habrá cambio de temperatura.
- Cielo nublado.
- Lluvias aisladas.

**Región 8**
- No habrá cambio de temperatura.
- Cielo nublado.
- Lluvias aisladas.
- Vientos débiles o moderados boreales.

**Región 9**
- Ascenso de temperatura.
- Cielo nublado.
- Lluvias generales.
- Vientos algo fuertes o fuertes boreales.

**Región 10**
- No habrá cambio de temperatura.
- Cielo nublado.
- Lluvias aisladas.
- Vientos algo fuertes o fuertes boreales.

| Regiones | Estaciones | Presión al nivel del mar | Temperaturas: Ambiente | Temperaturas: Máxima de ayer | Temperaturas: Mínima en últimas 24 h. | Lluvia en 24 h. | Altura sobre el nivel del mar |
|---|---|---|---|---|---|---|---|
| | | mb. | ° | ° | ° | mm. | m. |
| 1 | Altar | | | 27 | 9 | 0 | 397 |
| | C. Obregón, Son. | | | | | | 40 |
| | Ensenada | | | 20 | 5 | 0 | 13 |
| | Guaymas | 1012 4 | 18 | 27 | 18 | 0 | 4 |
| | Hermosillo | | | | | | 211 |
| | Navojoa | | | 35 | 4 | 0 | 38 |
| | Sta. Rosalía | | | 22 | 14 | 0 | 26 |
| | Ures | | | | | | 432 |
| 2 | Badiraguato | | | | | | 170 |
| | Bahía Magdalena | | | 23 | 13 | 0 | 12 |
| | Culiacán | 1013.5 | 14 | 32 | 14 | 0 | 53 |
| | Choix | | | | | | 310 |
| | Islas Marías | 1012.8 | 21 | 25 | 15 | 0 | 4 |
| | La Paz | 1016 0 | 19 | 26 | 18 | 0 | 12 |
| | Mascota | | | 35 | 21 | 0 | 1200 |
| | Masatlán | 1012.3 | 18 | 21 | 17 | 0 | 78 |
| | Puerto Vallarta | | | | | | 2 |
| | S. Blas, Nay. | | | 29 | 18 | 1 | 7 |
| | S. Ignacio | | | 30 | 10 | 0 | 150 |
| | Tepic | | 12 | 30 | 11 | 0 | 918 |
| | Topolobampo | | | | | | 3 |
| 3 | Acapulco | 1010.2 | 23 | 31 | 23 | 0 | 3 |
| | Arteaga | | | 31 | 12 | 0 | 860 |
| | Colima | | 16 | 34 | 15 | 0 | 502 |
| | Huetamo | | | | | | 356 |

| Regiones | Estaciones | Presión al nivel del mar | Temperaturas: Ambiente | Temperaturas: Máxima de ayer | Temperaturas: Mínima en últimas 24 h. | Lluvia en 24 h. | Altura sobre el nivel del mar |
|---|---|---|---|---|---|---|---|
| | | mb. | ° | ° | ° | mm. | m. |
| 3 | Iguala | | | 34 | 23 | 0 | 735 |
| | La Unión | | | | | | 38 |
| | Manzanillo | 1012.3 | 21 | 31 | 20 | 0 | 4 |
| 4 | Cintalapa | | | 23 | 18 | Inap | 555 |
| | C. las Casas | | | | | | 2128 |
| | Comitán | | 14 | 27 | 10 | 0 | 1635 |
| | Salina Cruz | 1012.1 | 25 | 31 | 24 | 0 | 56 |
| | Tapachula | 1010 1 | 24 | 37 | 22 | Inap | 168 |
| | Tonalá | | | 35 | 28 | 0 | 55 |
| | Tuxtla Gutiérrez | | 20 | 26 | 18 | 0 | 530 |
| 5 | C. Juárez | | | 26 | 4 | 0 | 1137 |
| | C. Lerdo | 1012 3 | 10 | 23 | 8 | 0 | 1140 |
| | Chihuahua | 1010 1 | 6 | 25 | 5 | 0 | 1423 |
| | Hidalgo del Parral | | | 31 | 8 | 0 | 1652 |
| | Sierra Mojada | | | 29 | 14 | 0 | 1256 |
| | Temosachic | | | 25 | −4 | 0 | 1858 |
| | Villa Ahumada | | | | | | 1205 |
| | Durango | | 13 | 27 | 11 | 0 | 1898 |
| | Nazas | | | | | | 1275 |
| | Stgo. Papasquiaro | | | | | | 1740 |
| 6 | Sombrerete | | | 25 | 8 | 0 | 2350 |
| | Tepehuanes | | | 15 | 5 | 0 | 1787 |
| | Charcas | | | 25 | 4 | Inap | 2020 |
| | Aguascalientes | | 14 | 30 | 13 | 0 | 1879 |
| | C. Obregón, Gto. | | | | | | 1870 |

| Regiones | Estaciones | Presión al nivel del mar | Temperaturas: Ambiente | Temperaturas: Máxima de ayer | Temperaturas: Mínima en últimas 24 h. | Lluvia en 24 h. | Altura sobre el nivel del mar |
|---|---|---|---|---|---|---|---|
| | | mb. | ° | ° | ° | mm. | m. |
| 6 | Guadalajara | 1013 7 | 12 | 32 | 11 | 0 | 1583 |
| | Guanajuato | | | | | | 2037 |
| | León | | 14 | 31 | 12 | 0 | 1809 |
| | Querétaro | | 11 | 32 | 11 | 0 | 1850 |
| | S. Luis Potosí | | | | | | 1877 |
| | Zacatecas | 1011 6 | 11 | 18 | 11 | 0 | 2612 |
| 7 | Cuernavaca | | 19 | 31 | 17 | 3 | 1538 |
| | Chilpancingo | | 17 | 32 | 16 | 0 | 1250 |
| | Huajuapan | | | 30 | 15 | 23 | 1597 |
| | Morelia | 1013 5 | 14 | 28 | 14 | 0 | 1923 |
| | Oaxaca | 1014 5 | 15 | 33 | 13 | 0 | 1563 |
| | Pachuca | | 11 | 24 | 8 | 3 | 2435 |
| | Piaxtla | | | 37 | 19 | 4 | 1120 |
| | Puebla | | 14 | 28 | 12 | 9 | 2150 |
| | Tacubaya | 1013 1 | 9 | 26 | 8 | 4 | 2309 |
| | Tehuacán | | | | | | 1676 |
| | Tlaxcala | | | | | | 2240 |
| | Toluca | | 10 | 23 | 10 | Inap | 2675 |
| | Tula | | | | | | 2036 |
| | Zamora | | | 34 | 13 | 0 | 1633 |
| | Zitácuaro | | | 28 | 13 | 0 | 2064 |
| 8 | C. Victoria | | | | | | |
| | Linares | | | 24 | 11 | 0 | 648 |
| | Matamoros | 1020 7 | 16 | 22 | 15 | 0 | 9 |
| | Monclova | | | 22 | 9 | 0 | 587 |

| Regiones | Estaciones | Presión al nivel del mar | Temperaturas: Ambiente | Temperaturas: Máxima de ayer | Temperaturas: Mínima en últimas 24 h. | Lluvia en 24 h. | Altura sobre el nivel del mar |
|---|---|---|---|---|---|---|---|
| | | mb. | ° | ° | ° | mm. | m. |
| 8 | Monterrey | 1017 3 | 11 | 20 | 11 | 0 | 540 |
| | Saltillo | | 6 | 17 | 4 | 0 | 1609 |
| | Soto la Marina | | | | | | 25 |
| | Tampico | 1019.6 | 16 | 20 | 16 | Inap | 18 |
| 9 | Obregón, Tab. | 1013 6 | 23 | 25 | 22 | 5 | 2 |
| | Coatzacoalcos | 1017.9 | 26 | 29 | 22 | Inap | 14 |
| | Córdoba | | | | | | 871 |
| | Huauchinango | | | | | | 1576 |
| | Jalapa | | 11 | 19 | 11 | 2 | 1399 |
| | Orizaba | | 13 | 16 | 12 | Inap | 1248 |
| | Rioverde | | 12 | 19 | 11 | 0 | 992 |
| | Teapa | | | | | | 80 |
| | Tenosique | | | | | | 60 |
| | Tulancingo | | 10 | 21 | 9 | 4 | 2181 |
| | Tuxpan | | | 20 | 15 | 3 | 10 |
| | Veracruz | 1017.9 | 19 | 22 | 18 | 0 | 16 |
| | Villahermosa | | | 23 | 19 | Inap | |
| 10 | Campeche | 1016.0 | 23 | 27 | 23 | 1 | 25 |
| | Cozumel | 1014 6 | 26 | 31 | 24 | Inap | 8 |
| | Champotón | | | | | | 2 |
| | Chetumal | 1013 6 | 26 | 31 | 23 | 1 | 4 |
| | I. Mujeres | | | | | | 7 |
| | Mérida | 1016 3 | 24 | 29 | 21 | Inap | 22 |
| | Progreso | 1015.7 | 23 | 27 | 22 | Inap | 14 |
| | Valladolid | | 27 | 35 | 23 | 48 | 22 |

# CARTA DEL TIEMPO

SERVICIO METEOROLOGICO MEXICANO

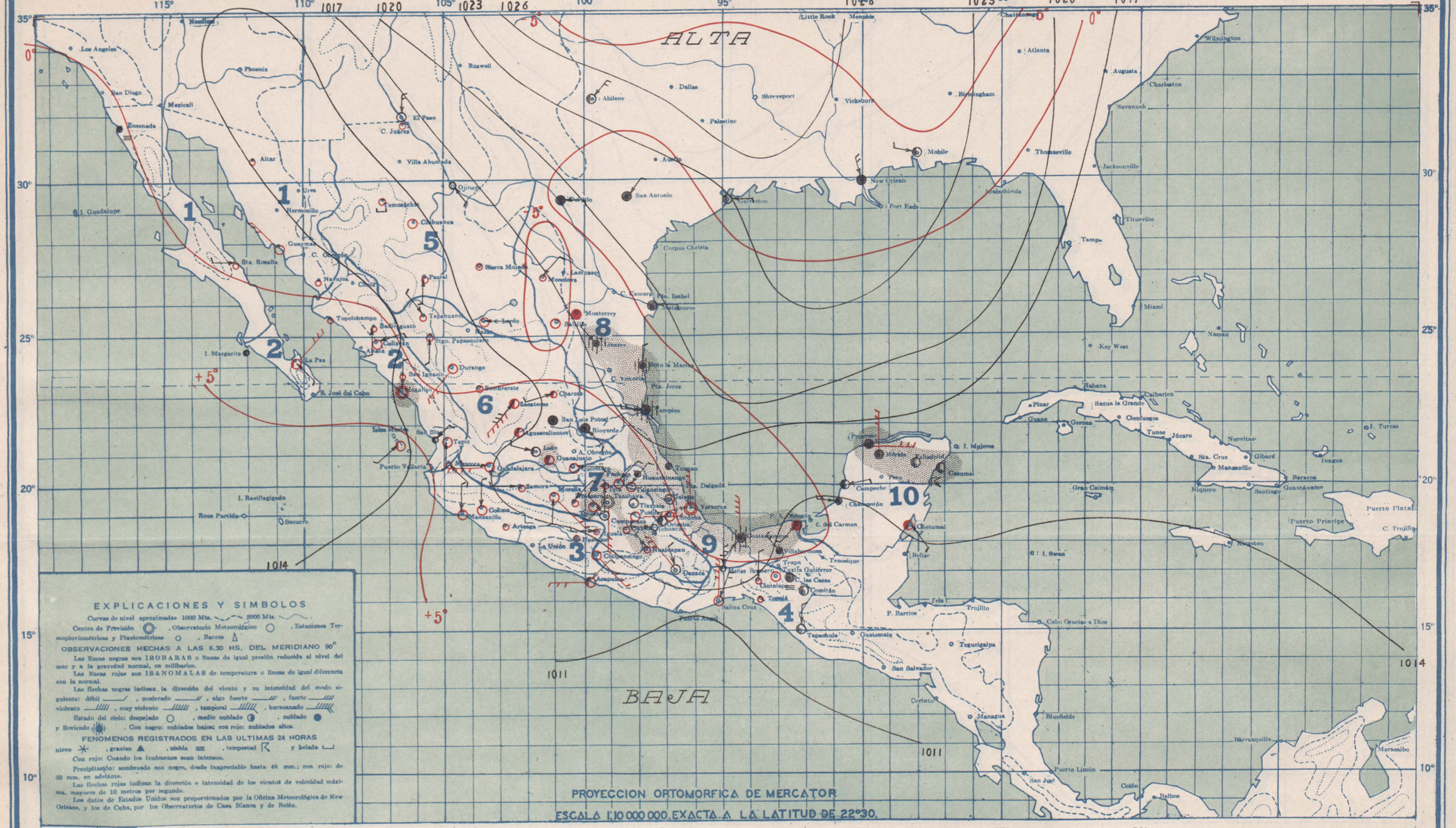


SECRETARIA DE AGRICULTURA Y FOMENTO

ZINCOGRAFIA DE LA DIRECCION DE GEOGRAFIA, METEOROLOGIA E HIDROLOGIA

## LUNES 30 DE MARZO DE 1942

Persiste la zona de altas presiones cubriendo el Golfo de México, habiendo aumentado la pendiente barométrica. Se intensificará el "norte" y continuarán las lluvias en la Vertiente.

## PRONOSTICO DEL TIEMPO PARA MAÑANA

**Región 1**
- No habrá cambio de temperatura.
- Cielo despejado.
- No habrá lluvias.
- Vientos débiles o moderados boreales.

**Región 2**
- No habrá cambio de temperatura.
- Cielo medio nublado.
- Escasearán las lluvias.
- Vientos débiles o moderados boreales.

**Región 3**
- No habrá cambio de temperatura.
- Cielo despejado.
- No habrá lluvias.
- Vientos débiles o moderados occidentales.

**Región 4**
- Descenso de temperatura.
- Cielo nublado.
- Escasearán las lluvias.
- Vientos algo fuertes o fuertes boreales.

**Región 5**
- Descenso de temperatura.
- Cielo despejado.
- No habrá lluvias.
- Heladas.

**Región 6**
- Descenso de temperatura.
- Cielo despejado.
- Escasearán las lluvias.
- Heladas.

**Región 7**
- Descenso de temperatura.
- Cielo nublado.
- Lluvias aisladas.

**Región 8**
- Descenso de temperatura.
- Cielo nublado.
- Lluvias aisladas.
- Vientos débiles o moderados boreales.

**Región 9**
- Descenso de temperatura.
- Cielo nublado.
- Lluvias generales
- Vientos algo fuertes o fuertes boreales.

**Región 10**
- No habrá cambio de temperatura
- Cielo nublado.
- Lluvias generales.
- Vientos algo fuertes o fuertes boreales.

| Regiones | ESTACIONES | Presión al nivel del mar | Temperaturas: Ambiente | Máxima de ayer | Mínima en últimas 24 h. | Lluvia en 24 h. | Altura sobre el nivel del mar |
|---|---|---|---|---|---|---|---|
| | | mb. | o | o | o | mm. | m. |
| 1 | Altar | | | | | | 397 |
| | C. Obregón, Son. | | | | | | 40 |
| | Ensenada | | | | | | 13 |
| | Guaymas | 1015.7 | 14 | 28 | 14 | 0 | 4 |
| | Hermosillo | | | | | | 211 |
| | Navojoa | | | 36 | 4 | 0 | 28 |
| | Sta. Rosalía | | | 19 | 15 | 0 | 26 |
| | Ures | | | | | | 432 |
| 2 | Badiraguato | | | | | | 170 |
| | Bahía Magdalena | | | 24 | 13 | 0 | 12 |
| | Culiacán | 1014.9 | 12 | 31 | 12 | 0 | 53 |
| | Choix | | | | | | 310 |
| | Islas Marías | 1014.4 | 23 | 14 | 21 | 0 | 4 |
| | La Paz | 1015.2 | 19 | 30 | 18 | 0 | 12 |
| | Mascota, | | | | | | 1200 |
| | Mazatlán | 1013.1 | 18 | 21 | 17 | Inap | 78 |
| | Puerto Vallarta | | | | | | 2 |
| | S. Blas, Nay. | | | 29 | 16 | 0 | 7 |
| | S. Ignacio | | | 30 | 10 | 0 | 150 |
| | Tepic | | 12 | 31 | 12 | 0 | 918 |
| | Topolobampo | | | | | | 3 |
| 3 | Acapulco | 1012.0 | 24 | 32 | 23 | 0 | 3 |
| | Arteaga. | | | 32 | 12 | 0 | 860 |
| | Colima | | 19 | 37 | 19 | 0 | 502 |
| | Huetamo | | | | | | 356 |
| 3 | Iguala | | | 41 | 22 | 0 | 735 |
| | La Unión | | | | | | 38 |
| | Manzanillo | 1013.3 | 22 | 30 | 20 | 0 | 4 |
| | Cintalapa | | 30 | 19 | 0 | | 555 |
| | C. las Casas | | | 7 | 4 | 0 | 2128 |
| | Comitán | | | 27 | 12 | 0 | 1635 |
| 4 | Salina Cruz | 1011.6 | 25 | 32 | 24 | 0 | 56 |
| | Tapachula | 1012.0 | 24 | 37 | 23 | 0 | 168 |
| | Tonalá | | | 35 | 21 | 0 | 55 |
| | Tuxtla Gutiérrez | | | 20 | 28 | 19 | 0 |
| | C. Juárez | | | 25 | 8 | 0 | 1137 |
| 5 | C. Lerdo | 1014.7 | 10 | 22 | 8 | 0 | 1140 |
| | Chihuahua | 1013.9 | 8 | 27 | 7 | 0 | 1423 |
| | Hidalgo del Parral | | | 26 | 10 | 0 | 1652 |
| | Sierra Mojada | | | | | | 1256 |
| | Temosachic | | | 23 | -5 | 0 | 1858 |
| | Villa Ahumada | | | | | | 1205 |
| 6 | Durango | | | 10 | 25 | 8 | 0 |
| | Nazas | | | | | | 1275 |
| | Stgo. Papasquiaro | | | 25 | 15 | 0 | 1740 |
| | Sombrerete | | | 24 | 7 | 0 | 2240 |
| | Tepehuanes | | | | | | 1787 |
| | Charcas. | | | 29 | 9 | 0 | 2020 |
| | Aguascalientes | | 16 | 29 | 15 | 0 | 1879 |
| | C. Obregón, Gto. | | | | | | 1870 |

| Regiones | ESTACIONES | Presión al nivel del mar | Temperaturas: Ambiente | Máxima de ayer | Mínima en últimas 24 h. | Lluvia en 24 h. | Altura sobre el nivel del mar |
|---|---|---|---|---|---|---|---|
| | | mb. | o | o | o | mm. | m. |
| 6 | Guadalajara | 1014.8 | 12 | 31 | 11 | 0 | 1583 |
| | Guanajuato | 1014.0 | 14 | 27 | 12 | Inap | 2037 |
| | León. | | 14 | 30 | 12 | 0 | 1809 |
| | Querétaro | | 12 | 30 | 11 | 0 | 1850 |
| 7 | S. Luis Potosí | | 11 | | 9 | 0 | 1877 |
| | Zacatecas | 1013.7 | 12 | 21 | 12 | 0 | 2612 |
| | Cuernavaca | | 19 | 29 | 18 | 0 | 1538 |
| | Chilpancingo | | 17 | 33 | 15 | 0 | 1250 |
| | Huajuapan | | | 27 | 15 | 6 | 1597 |
| 8 | Morelia. | 1014.4 | 14 | 28 | 13 | 0 | 1923 |
| | Oaxaca | 1014.5 | 17 | 34 | 16 | 0 | 1563 |
| | Pachuca | | 11 | 24 | 9 | T | 2435 |
| | Piaxtla | | | 35 | 18 | Inap | 1120 |
| | Puebla | | 13 | 25 | 12 | 0 | 2150 |
| | Tacubaya | 1014.3 | 10 | 25 | 8 | 1 | 2309 |
| 9 | Tehuacán | | | 32 | 9 | Inap | 1676 |
| | Tlaxcala | | 12 | 23 | 11 | Inap | 2240 |
| | Toluca | | 10 | 21 | 9 | 1 | 2675 |
| | Tula | | | | | | 2036 |
| | Zamora. | | | 32 | 16 | 0 | 1633 |
| | Zitácuaro | | | 27 | 12 | 0 | 2064 |
| 10 | C. Victoria. | | | | | | 7 |
| 8 | Linares | | 17 | 12 | 1 | | 648 |
| | Matamoros. | | | | | | 9 |
| | Mendoza | | 22 | 10 | 0 | | 587 |

| Regiones | ESTACIONES | Presión al nivel del mar | Temperaturas: Ambiente | Máxima de ayer | Mínima en últimas 24 h. | Lluvia en 24 h. | Altura sobre el nivel del mar |
|---|---|---|---|---|---|---|---|
| | | mb. | o | o | o | mm. | m. |
| 8 | Monterrey | 1018.6 | 13 | 17 | 13 | 0 | 540 |
| | Saltillo | | 5 | 15 | 3 | 0 | 1609 |
| | Soto la Marina | | | | | | 25 |
| | Tampico | 1017.1 | 19 | 24 | 18 | 3 | 18 |
| | Obregón, Tab. | 1013.9 | 22 | 26 | 21 | 2 | 2 |
| | Coatzacoalcos | 1016.8 | 21 | 24 | 20 | 10 | 14 |
| | Córdoba. | | 18 | 23 | 14 | 0 | 871 |
| | Huauchinango | | | 21 | 4 | 4 | 1576 |
| | Jalapa | | | 15 | 19 | 14 | Inap |
| 9 | Orizaba. | | | 14 | 20 | 13 | 0 |
| | Ixtepec | | | 16 | 25 | 14 | 0 |
| | Tenosique | | | | | | 60 |
| | Tulancingo. | | 12 | 28 | 10 | 5 | 2181 |
| | Tuxpan. | | | 20 | 16 | Inap | 10 |
| | Veracruz | | 21 | 24 | 20 | 1 | 16 |
| | Villahermosa | | | 24 | 20 | Inap | |
| 10 | Campeche | 1014.3 | 23 | 27 | 23 | 0 | 25 |
| | Cosumel. | 1015.2 | 23 | 30 | 23 | 24 | 8 |
| | Champotón. | | | 31 | 21 | 0 | 2 |
| | Chetumal | 1014.3 | 27 | 30 | 26 | 0 | 4 |
| | I. Mujeres. | | | | | | 7 |
| | Mérida | 1015.9 | 22 | 28 | 20 | 7 | 22 |
| | Progreso | 1015.9 | 23 | 26 | 21 | 1 | 14 |
| | Valladolid | | | 26 | 32 | 22 | 12 |

# CARTA DEL TIEMPO

SERVICIO METEOROLOGICO MEXICANO

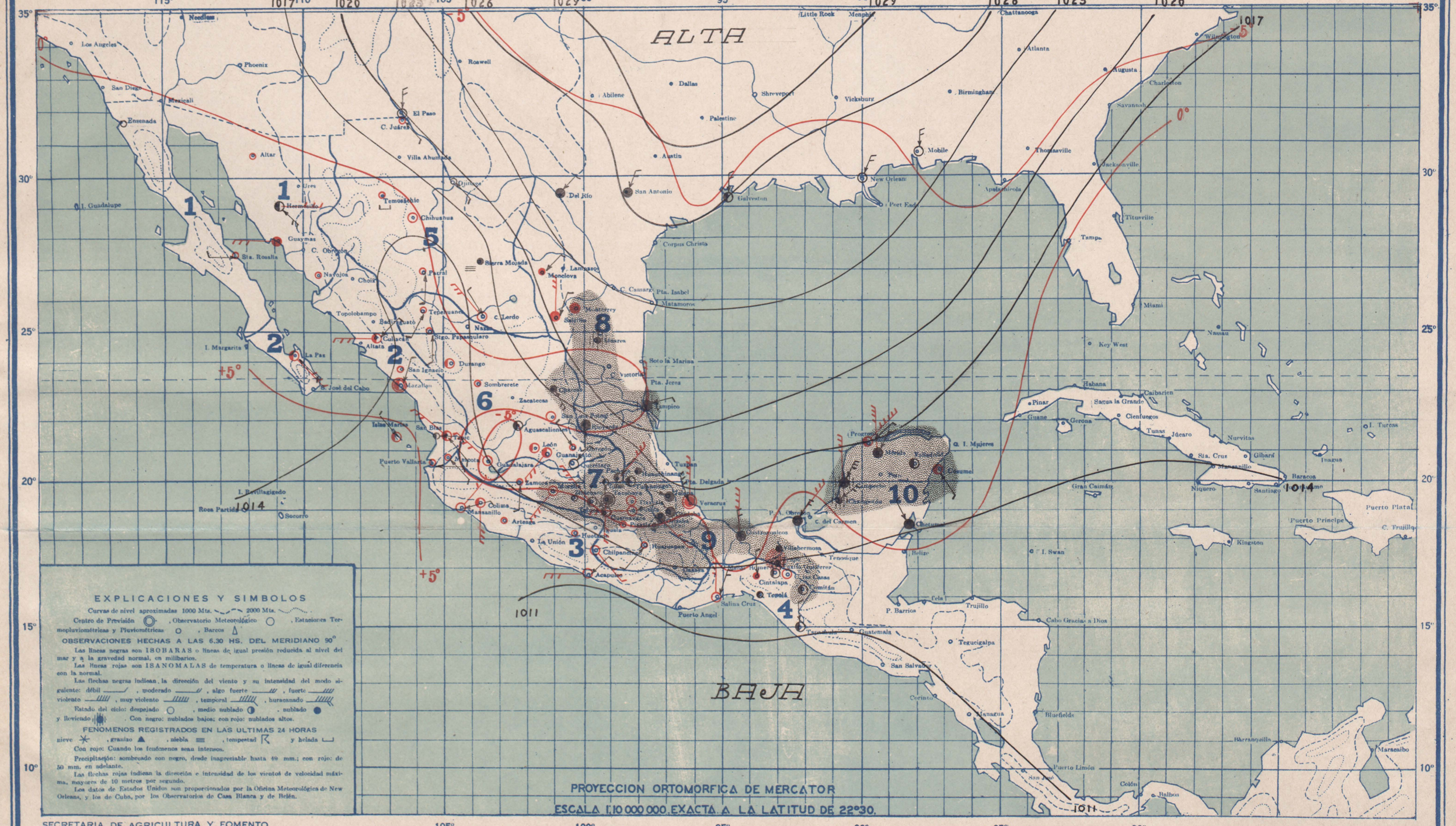


## EXPLICACIONES Y SIMBOLOS

Curvas de nivel aproximadas 1000 Mts. ——— 2000 Mts. ———.

Centro de Previsión ◎, Observatorio Meteorológico ○, Estaciones Termopluviométricas y Pluviométricas ○, Barcos △

### OBSERVACIONES HECHAS A LAS 6.30 HS. DEL MERIDIANO 90°

Las líneas negras son ISOBARAS o líneas de igual presión reducida al nivel del mar y a la gravedad normal, en milibarios.

Las líneas rojas son ISANOMALAS de temperatura o líneas de igual diferencia con la normal.

Las flechas negras indican la dirección del viento y su intensidad del modo siguiente: débil ——/, moderado ——//, algo fuerte ——///, fuerte ——////, violento ——/////, muy violento ——/////, temporal ——/////, huracanado ——/////

Estado del cielo: despejado ○, medio nublado ◑, nublado ●, y lloviendo ◍. Con negro: nublados bajos; con rojo: nublados altos.

### FENOMENOS REGISTRADOS EN LAS ULTIMAS 24 HORAS

nieve ✳, granizo ▲, niebla ≡, tempestad R y helada ⌊

Con rojo: Cuando los fenómenos sean intensos.

Precipitación: sombreado con negro, desde inapreciable hasta 49 mm.; con rojo: de 50 mm. en adelante.

Las flechas rojas indican la dirección e intensidad de los vientos de velocidad máxima, mayores de 10 metros por segundo.

Los datos de Estados Unidos son proporcionados por la Oficina Meteorológica de New Orleans, y los de Cuba, por los Observatorios de Casa Blanca y de Belén.

## MARTES 31 DE MARZO DE 1942

Persiste la zona de altas presiones sobre el Golfo de México con regular pendiente barométrica. Al sur de nuestra República la presión a descendido ligeramente.

## PRONOSTICO DEL TIEMPO PARA MAÑANA

**Región 1**
- No habrá cambio de temperatura.
- Cielo despejado.
- No habrá lluvias.
- Vientos débiles o moderados occidentales

**Región 2**
- No habrá cambio de temperatura
- Cielo medio nublado.
- Escasearán las lluvias
- Vientos débiles o moderados occidentales

**Región 3**
- No habrá cambio de temperatura
- Cielo despejado.
- No habrá lluvias.
- Vientos débiles o moderados occidentales

**Región 4**
- Descenso de temperatura.
- Cielo nublado.
- Lluvias aisladas.
- Vientos algo fuertes o fuertes boreales.

**Región 5**
- Ascenso de temperatura
- Cielo medio nublado.
- Escasearán las lluvias.

**Región 6**
- No habrá cambio de temperatura.
- Cielo medio nublado.
- Escasearán las lluvias.

**Región 7**
- No habrá cambio de temperatura
- Cielo nublado.
- Lluvias aisladas.

**Región 8**
- Ascenso de temperatura
- Cielo nublado.
- Lluvias aisladas.
- Vientos débiles o moderados boreales.

**Región 9**
- No habrá cambio de temperatura
- Cielo nublado.
- Lluvias aisladas.
- Vientos algo fuertes o fuertes boreales.

**Región 10**
- Descenso de temperatura.
- Cielo nubiado.
- Lluvias generales.
- Vientos algo fuertes o fuertes boreales.

| Regiones | ESTACIONES | Presión al nivel del mar | Temperaturas: Ambiente | Máxima de ayer | Mínima en últimas 24 h. | Lluvia en 24 h. | Altura sobre el nivel del mar |
|---|---|---|---|---|---|---|---|
| | | mb. | o | o | o | mm. | m. |
| 1 | *Altar* | . | . | 31 | 7 | 0 | 397 |
| | *C. Obregón, Son.* | . | . | . | . | . | 40 |
| | *Ensenada* | . | . | 19 | 7 | 0 | 13 |
| | *Guaymas* | 1014 4 | 17 | 28 | 17 | 0 | 4 |
| | *Hermosillo* | 1014 4 | 14 | 22 | 14 | 0 | 211 |
| | *Navojoa* | . | . | 39 | 4 | 0 | 38 |
| | *Sta. Rosalía* | . | . | 19 | 18 | 0 | 26 |
| | *Ures* | . | . | . | . | . | 432 |
| | *Badiraguato* | . | . | . | . | . | 170 |
| | *Bahía Magdalena* | . | . | . | . | . | 12 |
| | *Culiacán* | 1014.3 | 13 | 36 | 13 | 0 | 53 |
| | *Choix* | . | . | . | . | . | 310 |
| 2 | *Islas Marías* | 1013 9 | 21 | 27 | 14 | 0 | 4 |
| | *La Paz* | 1014.4 | 19 | 27 | 18 | 0 | 12 |
| | *Mazcota* | . | . | 24 | 21 | 0 | 1200 |
| | *Mazatlán* | 1013.6 | 18 | 22 | 18 | 0 | 78 |
| | *Puerto Vallarta* | . | . | 33 | 14 | 0 | 2 |
| | *S. Blas, Nay.* | . | . | 30 | 15 | 0 | 7 |
| | *S. Ignacio* | . | . | 30 | 10 | 0 | 150 |
| | *Tepic* | . | 9 | 31 | 9 | 0 | 918 |
| | *Topolobampo* | . | . | . | . | . | 3 |
| 3 | *Acapulco* | 1011.7 | 24 | 31 | 24 | 0 | 3 |
| | *Artesaga.* | . | . | 33 | 12 | 0 | 860 |
| | *Colima* | . | 18 | 37 | 18 | 0 | 502 |
| | *Huitamo* | . | . | . | . | . | 356 |
| 3 | *Iguala* | . | . | . | . | . | 735 |
| | *La Unión* | . | . | . | . | . | 38 |
| | *Manzanillo* | 1012.8 | 21 | 30 | 20 | 0 | 4 |
| | *Cintalapa* | . | . | 40 | 22 | 0 | 555 |
| | *C. las Casas* | . | . | 9 | 27 | 8 | Inap 2128 |
| | *Comitán.* | . | 14 | 30 | 10 | 3 | 1635 |
| 4 | *Salina Cruz* | 1012.0 | 26 | 33 | 25 | 0 | 56 |
| | *Tapachula.* | 1011 1 | 24 | 37 | 24 | 0 | 168 |
| | *Tonalá* | . | . | 38 | 24 | 0 | 55 |
| | *Tuxtla Gutiérrez.* | . | 23 | 34 | 21 | 0 | 530 |
| | *C. Juárez* | . | . | 26 | 8 | 0 | 1137 |
| 5 | *C. Lardo* | 1016.9 | 11 | 23 | 10 | 0 | 1140 |
| | *Chihuahua.* | 1015 5 | 9 | 29 | 9 | 0 | 1423 |
| | *Hidalgo del Parral* | . | . | 27 | 10 | 0 | 1652 |
| | *Sierra Mojada* | . | . | 30 | 9 | Inap | 1256 |
| | *Temosachic* | . | . | 26 | −4 | 0 | 1858 |
| | *Villa Ahumada* | . | . | . | . | . | 1205 |
| 6 | *Durango* | . | 9 | 27 | 7 | 0 | 1898 |
| | *Nazas* | . | . | . | . | . | 1275 |
| | *Sigo. Papasquiaro* | . | . | 25 | 15 | 0 | 1740 |
| | *Sombrerete* | . | . | 27 | 6 | 0 | 2250 |
| | *Tepehuanes* | . | . | 37 | 2 | 0 | 1787 |
| | *Charcas.* | . | . | 30 | 10 | Inap | 2020 |
| 8 | *Aguascalientes* | . | 9 | 29 | 9 | 0 | 1879 |
| | *C. Obregón, Gto.* | . | . | 30 | 6 | 0 | 1870 |
| 6 | *Guadalajara* | 1014.8 | 6 | 30 | 5 | 0 | 1583 |
| | *Guanajuato* | 1014.0 | 12 | 27 | 11 | 0 | 2037 |
| | *León.* | . | 10 | 30 | 9 | 0 | 1809 |
| | *Querétaro* | . | 13 | 30 | 12 | 0 | 1850 |
| | *S. Luis Potosí* | . | 11 | 30 | 9 | . | 1877 |
| | *Zacatecas* | . | . | . | . | . | 2612 |
| 7 | *Cuernavaca* | . | 19 | 29 | 17 | Inap | 1538 |
| | *Chilpancingo* | . | 16 | 33 | 15 | 0 | 1250 |
| | *Huajuapan* | . | . | 27 | 14 | 0 | 1597 |
| | *Morelia.* | 1014 9 | 13 | 25 | 12 | Inap | 1923 |
| | *Oaxaca* | . | . | . | . | . | 1563 |
| | *Pachuca* | . | 9 | 22 | 7 | 1 | 2435 |
| | *Piazila* | . | . | 37 | 18 | 0 | 1120 |
| | *Puebla* | . | . | 24 | 11 | Inap | 2150 |
| | *Tacubaya* | 1015.6 | 8 | 26 | 6 | 2 | 2309 |
| | *Tehuacán* | . | . | 30 | 9 | 8 | 1676 |
| | *Tlaxcala* | . | 11 | 24 | 19 | 3 | 2240 |
| 8 | *Toluca* | . | 9 | 22 | 3 | Inap | 2675 |
| | *Tula* | . | . | 30 | 11 | Inap | 2036 |
| | *Zamora.* | . | . | 30 | 13 | 0 | 1633 |
| | *Zitácuaro* | . | . | 27 | 12 | Inap | 2064 |
| | *C. Victoria.* | . | . | . | . | . | . |
| | *Linares* | . | . | 18 | 13 | 19 | 648 |
| | *Matamoros.* | . | . | . | . | . | 9 |
| | *Monclova* | . | . | 24 | 12 | 0 | 587 |
| 8 | *Monterrey* | 1022.2 | 13 | 20 | 13 | 2 | 540 |
| | *Saltillo* | . | 10 | 18 | 10 | 0 | 1609 |
| | *Soto la Marina* | . | . | . | . | . | 25 |
| | *Tampico* | 1020.1 | 20 | 22 | 18 | 17 | 18 |
| | *Obregón, Tab.* | 1013.6 | 24 | 28 | 23 | 0 | 2 |
| | *Coatzacoalcos* | 1016.9 | 22 | 24 | 22 | Inap | 14 |
| | *Córdoba.* | . | . | 28 | 25 | 14 | Inap 871 |
| | *Huauchinango* | . | . | 25 | 22 | 5 | 9 1576 |
| | *Jalapa* | . | 15 | 22 | 14 | t | 1399 |
| 9 | *Orizaba.* | . | 15 | 23 | 15 | 3 | 1248 |
| | *Ixtaopa* | . | 17 | 26 | 16 | Inap | 992 |
| | *Teapa* | . | . | 30 | 22 | 100 | 80 |
| | *Tenosique* | . | . | . | . | . | 60 |
| | *Tulancingo.* | . | 11 | 26 | 10 | 3 | 2181 |
| | *Tuxpan.* | . | . | . | . | . | 10 |
| | *Veracruz* | 1016.9 | 23 | 25 | 22 | Inap | 16 |
| | *Villahermosa* | . | . | 32 | 23 | Inap | . |
| 10 | *Campeche* | 1016.3 | 23 | 29 | 23 | Inap | 25 |
| | *Cozumel.* | 1015 5 | 23 | 30 | 22 | Inap | 8 |
| | *Champotón.* | . | . | 35 | 22 | Inap | 2 |
| | *Chetumal* | 1014.3 | 23 | 31 | 23 | 0 | 4 |
| | *I. Mujeres.* | . | . | . | . | . | 7 |
| | *Mérida* | 1017 1 | 21 | 32 | 19 | 14 | 22 |
| | *Progreso* | 1016.9 | 22 | 27 | 21 | 4 | 14 |
| | *Valladolid* | . | 25 | 34 | 20 | Inap | 22 |