National Oceanic and Atmospheric Administration

ERRATA NOTICE

One or more conditions of the original document may affect the quality of the image, such as:

Discolored pages
Faded or light ink
Binding intrudes into the text

This has been a co-operative project between the NOAA Central Library and the Climate Database Modernization Program, National Climate Data Center (NCDC). To view the original document, please contact the NOAA Central Library in Silver Spring, MD at (301) 713-2607 x124 or Library.Reference@noaa.gov

HOV Services
Imaging Contractor
12200 Kiln Court
Beltsville, MD 20704-1387
July 23, 2010

CARTA DEL TIEMPO

SERVICIO METEOROLOGICO MEXICANO

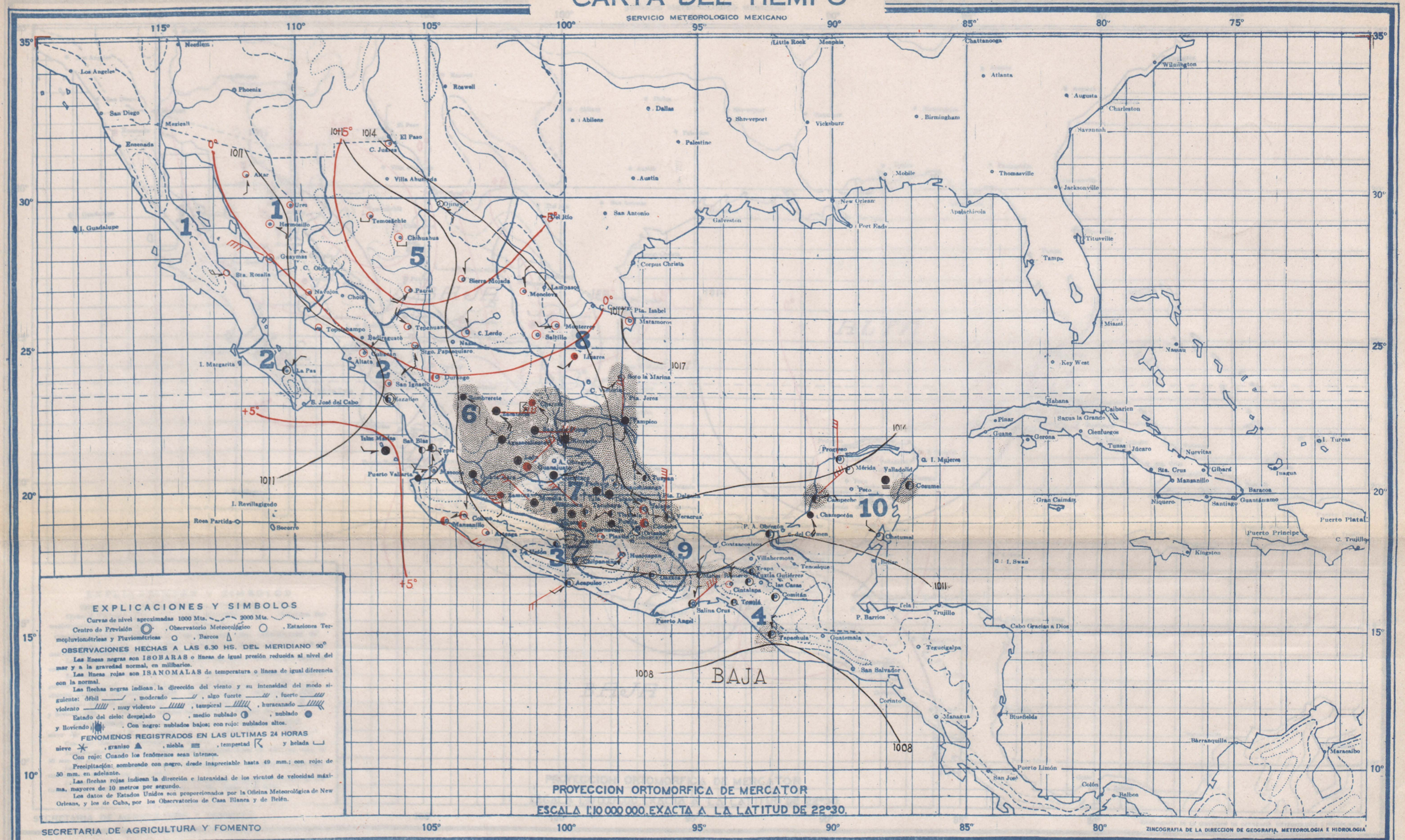

DOMINGO 1º DE NOVIEMBRE DE 1942

Masas de aire frío penetraron por la Mesa del Norte y por el extremo noreste de la República, haciendo abatirse las temperaturas en esas regiones. Aumentaron las lluvias en la Mesa Central y sopló norte moderado en el Golfo de México.

PRONOSTICO DEL TIEMPO PARA MAÑANA

Regiones

1. No habrá cambio de temperatura. Cielo medio nublado. Escasearán las lluvias. Vientos débiles o moderados boreales.
2. No habrá cambio de temperatura. Cielo nublado. Escasearán las lluvias. Vientos débiles o moderados occidentales.
3. Descenso de temperatura. Cielo nublado. Lluvias aisladas. Vientos débiles o moderados australes.
4. Descenso de temperatura. Cielo nublado. Lluvias generales. Vientos algo fuertes o fuertes boreales.
5. No habrá cambio de temperatura. Cielo despejado. No habrá lluvias. Heladas.
6. No habrá cambio de temperatura. Cielo medio nublado. Escasearán las lluvias.
7. Descenso de temperatura. Cielo nublado. Lluvias aisladas.
8. No habrá cambio de temperatura. Cielo medio nublado. Escasearán las lluvias. Vientos débiles o moderados boreales.
9. Descenso de temperatura. Cielo nublado. Lluvias generales. Vientos débiles o moderados boreales.
10. Descenso de temperatura. Cielo nublado. Lluvias aisladas. Vientos débiles o moderados boreales.

Regiones	ESTACIONES	Presión al nivel del mar	Temperaturas: Ambiente	Máxima de ayer	Mínima en últimas 24 h.	Lluvia en 24 h.	Altura sobre el nivel del mar
		mb.	°	°	°	mm.	m.
1	*Altar*			27	10	0	397
	C. Obregón, Son.						40
	Ensenada						13
	Guaymas	1011.1	20		20	0	4
	Hermosillo	1017.1	13				211
	Navojoa			26	10	0	38
	Sta. Rosalía			25	20	0	26
	Ures						432
	Badiraguato						170
	Bahía Magdalena						12
	Culiacán	1011.5	18	34	17	0	53
	Choix						310
	Islas Marías	1011.5	27	28	24	0	4
	Islas Revillagigedo						
	La Paz	1012.3	23	28	22	0	12
2	*Mascota*			30	16	0	1200
	Mazatlán	1009.6	24	29	23	0	78
	Puerto Vallarta			36	20	Inap	2
	S. Blas, Nay.			32	22	0	7
	S. Ignacio			36	18	0	150
	Tepic		19	30	18	0	918
	Topolobampo						3
	Acapulco	1009.2	25	33	25	0	3
	Arteaga						860
3	*Colima*		20	33	20	0	502
	Huetamo						356
	Iguala			34	19	25	735
3	*La Unión*						38
	Manzanillo	1010.7	24	34	23	0	4
	Cintalapa			36	22	0	555
	C. Las Casas						2128
	Comitán		13	27	8	0	1635
	Matías Romero			33	22	0	
4	*Salina Cruz*	1010.5	26	34	25	0	56
	Tapachula	1008.9	21	32	20	Inap	180
	Tonalá			34	23	0	55
	Tuxtla Gutiérrez		21	30	19	0	530
	C. Juárez			19	3	0	1137
	C. Lerdo	1012.4	11	30	10	0	1140
	Chihuahua	1010.6	3	22	3	0	1423
5	*Hidalgo del Parral*			21	5	0	1652
	Ojinaga			24	6	0	786
	Sierra Mojada			29	12	0	1256
	Temósachic			21	−3	0	1858
	Villa Ahumada						1205
	Durango		12	25	9	0	1898
	Nazas						1275
	Stgo. Papasquiaro			20	8	0	1740
6	*Sombrerete*			28	9	3	2350
	Tepehuanes			25	1	0	1787
	Aguascalientes		13	27	20	18	2020
	C. Obregón, Glo.						1870
	Charcas			29	12	Inap	2020
6	*Guadalajara*	1013.5	15	21	13	23	1583
	Guanajuato	1012.9	15	24	14	2	2037
	León		15	26	14	0	1850
	Querétaro		14	27	13	3	1877
	San Luis Potosí	1012.5	10	20	10	4	2612
	Zacatecas		18	27	16	5	1538
	Cuernavaca		18	29	16	4	1250
	Chilpancingo			27	13	0	1597
	Huajuapan	1014.1	15	24	14	9	1923
	Morelia	1014.8	14	31	13	Inap	1563
	Oaxaca		11	19	9	0	2435
	Pachuca			34	16	0	1120
	Piaxtla		13	27	12	0	2150
7	*Puebla*	1013.5	11	24	10	4	2309
	Tacubaya						1676
	Tehuacán						2240
	Tlaxcala		11	21	10	4	2675
	Toluca						2036
	Tula			26	12	1	1633
	Zamora			24	13	3	2064
	Zitácuaro						
	C. Victoria			25	16	0	648
	Linares						9
8	*Matamoros*	1017.5	18	29	18	0	9
	Monclova			23	10	0	587
	Monterrey	1013.9	15	25	15	0	540
8	*Saltillo*			20	8	0	1609
	Soto la Marina			35	22	15	25
	Tampico	1016.0	21	28	21	Inap	20
	Piedras Negras						
	A. Obregón, Tab.	1011.5	25	32	23	0	2
	C. del Carmen						
	Coatzacoalcos						14
	Córdoba		15	28	13	0	871
	Huauchinango			25	15	12	1576
	Jalapa		14	24	13	18	1399
9	*Orizaba*		14	26	13	11	1248
	Río verde		18	26	16	Inap	992
	Teapa			33	20	Inap	80
	Tenosique						60
	Tulancingo		12	23	11	1	2181
	Tuxpan			31	20	19	10
	Veracruz	1013.9	23	29	22	9	16
	Villahermosa						10
	Campeche	1013.9	24	31	24	Inap	25
	Cozumel	1016.1	23	31	21	1	8
	Champotón			28	15	0	2
10	*Chetumal*	1012.4	24	30	22	0	4
	I. Mujeres						7
	Mérida	1014.1	24	32	22	0	22
	Progreso	1013.1	25	28	22	0	14
	Valladolid	1013.3	26	31	21	0	22

LIBRARY ★ MAR 11 1943 ★ WEATHER BUREAU

CARTA DEL TIEMPO

SERVICIO METEOROLOGICO MEXICANO

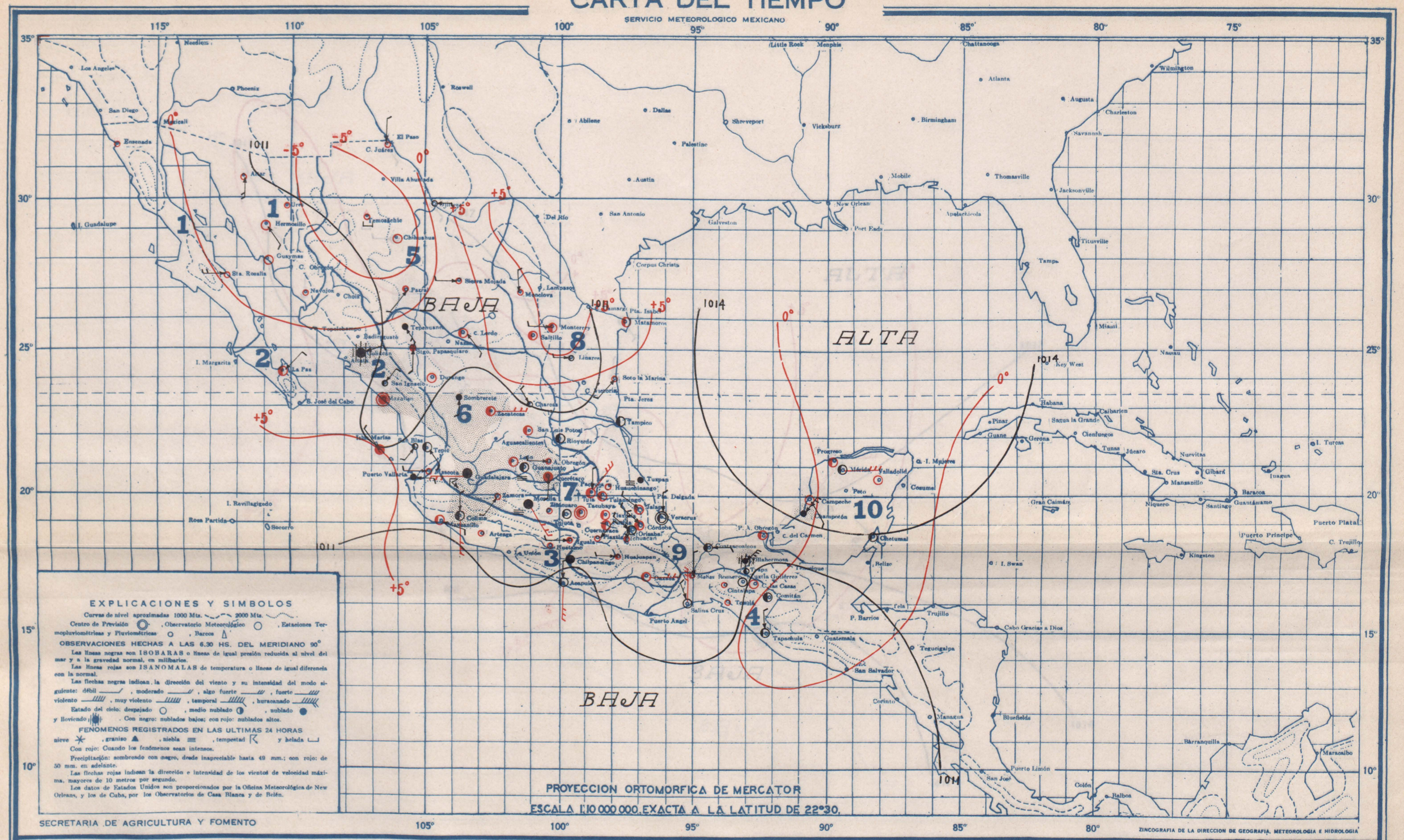

LUNES 2 DE NOVIEMBRE DE 1942

Descendieron las presiones en la región norte de la República y se mantienen altas sobre el Golfo de México. Ascendió la temperatura en la mayor parte del País.

PRONOSTICO DEL TIEMPO PARA MAÑANA

Región 1 — No habrá cambio de temperatura. Cielo medio nublado. Escasearán las lluvias. Vientos débiles o moderados occidentales.

Región 2 — No habrá cambio de temperatura. Cielo nublado. Lluvias aisladas. Vientos débiles o moderados occidentales.

Región 3 — No habrá cambio de temperatura. Cielo nublado. Lluvias aisladas. Vientos débiles o moderados occidentales.

Región 4 — No habrá cambio de temperatura. Cielo medio nublado. Escasearán las lluvias. Vientos débiles o moderados boreales.

Región 5 — No habrá cambio de temperatura. Cielo despejado. No habrá lluvias. Heladas.

Región 6 — No habrá cambio de temperatura. Cielo medio nublado. Escasearán las lluvias.

Región 7 — No habrá cambio de temperatura. Cielo medio nublado. Lluvias aisladas.

Región 8 — No habrá cambio de temperatura. Cielo medio nublado. Escasearán las lluvias. Vientos débiles o moderados australes.

Región 9 — No habrá cambio de temperatura. Cielo medio nublado. Escasearán las lluvias. Vientos débiles o moderados australes.

Región 10 — No habrá cambio de temperatura. Cielo medio nublado. Escasearán las lluvias. Vientos débiles o moderados boreales.

Regiones	ESTACIONES	Presión al nivel del mar	Temperaturas: Ambiente	Máxima de ayer	Mínima en últimas 24 h.	Lluvia en 24 h.	Altura sobre el nivel del mar
		mb.	°	°	°	mm.	m.
1	*Altar*	.		28	9	0	397
	C. Obregón; Son.						40
	Ensenada						13
	Guaymas	1012 9	17	30	17	0	4
	Hermosillo	1012 4	13	23		0	211
	Navojoa			36	10	0	38
	Sta. Rosalía			28	18	0	26
	Ures						432
	Badiraguato						170
	Bahía Magdalena						12
	Culiacán	1011 2	21	34	20	Inap	53
	Choix						310
	Islas Marías	1012 8	27		27	0	4
2	*La Paz*	1012 4	23	28	22	0	12
	Mascota			30	16	0	1200
	Mazatlán	1009 9	26		24	Inap	78
	Puerto Vallarta			37	21	0	2
	S. Blas, Nay.						7
	S. Ignacio			36	18	0	150
	Tepic		18	29	17	0	918
	Topolobampo						3
	Acapulco	1010 1	24	33	24	0	3
3	*Arteaga*			33	17	0	860
	Colima		20	34	20	1	502
	Huetamo						356

Regiones	ESTACIONES	Presión al nivel del mar	Temperaturas: Ambiente	Máxima de ayer	Mínima en últimas 24 h.	Lluvia en 24 h.	Altura sobre el nivel del mar
		mb.	°	°	°	mm.	m.
	Iguala			30	20	0	735
3	*La Unión*						38
	Manzanillo	1011.1	25	36	23	0	4
	Cintalapa			35	21	0	555
	C. Las Casas		15		14	0	2128
	Comitán		13	23	8	0	1635
4	*Salina Cruz*	1012 3	25	33	25	0	56
	Tapachula	1010 5	20	32	19	0	180
	Tonalá			35	23	0	55
	Tuxtla Gutiérrez		18	29	17	0	530
	C. Juárez			22	3	0	1137
	C. Lerdo	1010 8	16		15	0	1140
	Chihuahua	1010 8	4	29	4	0	1423
5	*Hidalgo del Parral*			28	5	0	1652
	Ojinaga			27	5	0	786
	Sierra Mojada						1256
	Temósachic			23	-4	0	1858
	Villa Ahumada						1205
	Durango		13	26	10	0	1898
	Nazas						1275
6	*Stgo. Papasquiaro*			27	10	5	1740
	Sombrerete			28	3	0	2350
	Tepehuanes						1787
	Aguascalientes						2020
	C. Obregón, Gto.			26	9	Inap	1870

Regiones	ESTACIONES	Presión al nivel del mar	Temperaturas: Ambiente	Máxima de ayer	Mínima en últimas 24 h.	Lluvia en 24 h.	Altura sobre el nivel del mar
		mb.	°	°	°	mm.	m.
	Charcas			22	11	0	2020
	Guadalajara	1012 3	12	25	12	8	1583
6	*Guanajuato*	10 1 3	13	24	12	0	2037
	León		14	21	13	49	1809
	Querétaro		13	28	12	9	1850
	San Luis Potosí		13		12	0	1877
	Zacatecas	1012 3	12	20	11	25	2612
	Cuernavaca						1538
	Chilpancingo		17	30	16	0	1250
	Huajuapan			27	13	0	1597
	Morelia	1013 6	12	23	12	1	1923
	Oaxaca	1014 4	11	29	10	0	1563
	Pachuca		10	22	8	0	2435
7	*Piazzla*			34	19	0	1120
	Puebla		10	25	9	0	2150
	Tacubaya						2309
	Tehuacán			27	6	0	1676
	Tlaxcala		9	23	7	0	2240
	Toluca		8	21	7	0	2675
	Tula						2036
	Zamora			29	12	Inap	1633
	Zitácuaro			22	10	0	2064
8	*Linares*			28	16	0	648
	Matamoros	1012 3	22	29	22	0	9
	Monclova			26	10	0	587

Regiones	ESTACIONES	Presión al nivel del mar	Temperaturas: Ambiente	Máxima de ayer	Mínima en últimas 24 h.	Lluvia en 24 h.	Altura sobre el nivel del mar
		mb.	°	°	°	mm.	m.
8	*Monterrey*	1009.0	18	27	15	0	540
	Saltillo	.	17	28	14	0	1609
	Soto la Marina						25
	Tampico	1012 5	23	28	22	0	20
	A. Obregón Tab.	1011 6	24	34	23	0	2
	Coatzacoalcos	.					14
	Córdoba	.					871
	Huauchinango		16	27	13	0	1576
	Jalapa		16	23	15	0	1399
	Orizaba		15	23	12	0	1248
9	*Rioverde*	.	17	25	15	0	992
	Teapa			32	21	0	80
	Tenosique	.					60
	Tulancingo	.	11	24	8	0	2181
	Tuxpan	.		28	20	0	10
	Veracruz	1012 4	23	29	23	0	16
	Villahermosa	.		32	23	26	10
	Campeche	1014 3	23	29	22	0	25
	Cozumel	.					8
	Champotón	.		29	25	1	2
10	*Chetumal*	1014 3	22	31	22	0	4
	I. Mujeres	.					7
	Mérida	1015 3	23	31	19	0	22
	Progreso	1014.4	24	29	21	0	14
	Valladolid	.	25	31	21	0	22

CARTA DEL TIEMPO

SERVICIO METEOROLOGICO MEXICANO

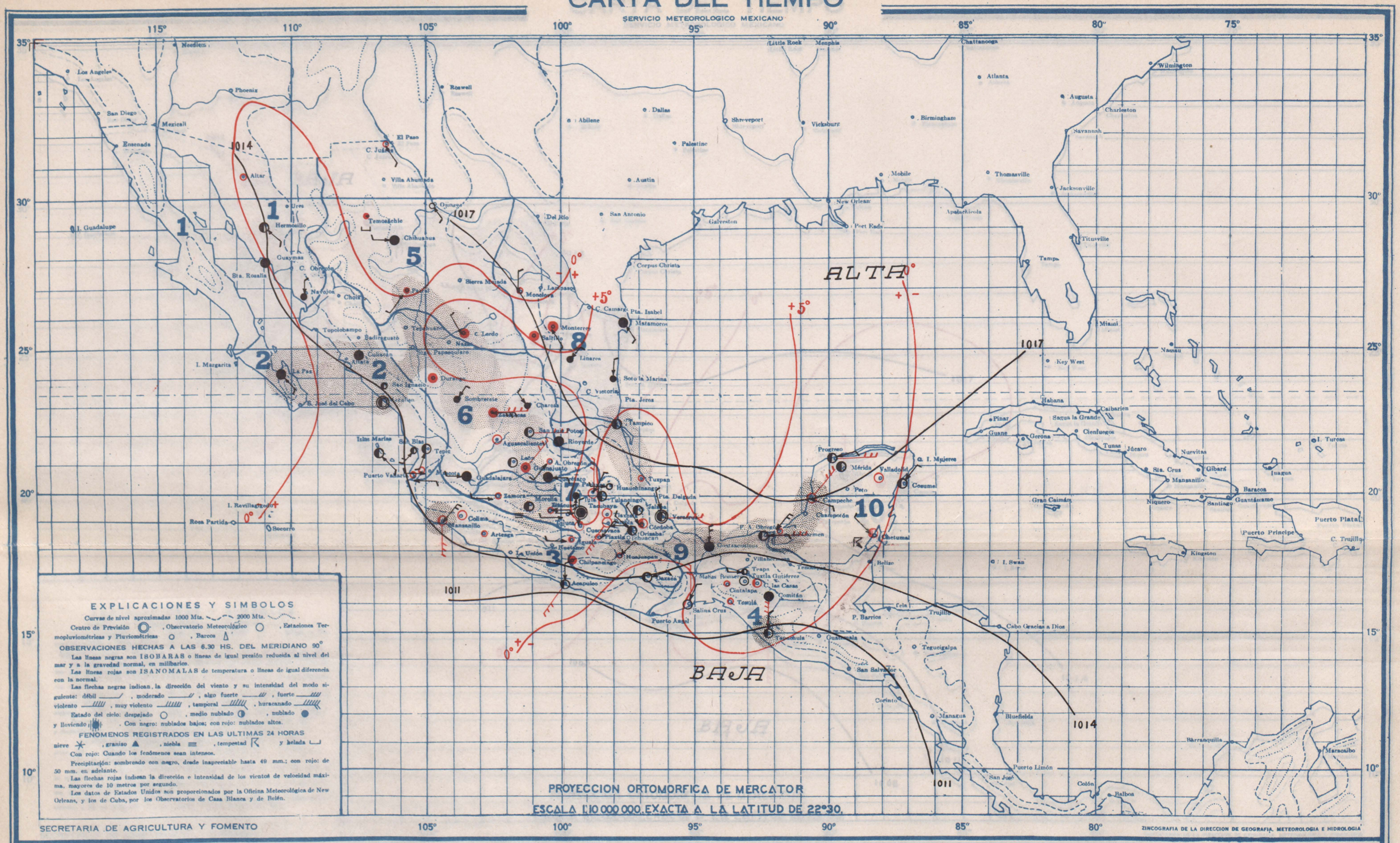

MARTES 3 DE NOVIEMBRE DE 1942

Ascendieron las presiones en la mayor parte de la República, manteniéndose ligeramente bajas al sureste de la misma.

PRONOSTICO DEL TIEMPO PARA MAÑANA

Región 1
- Descenso de temperatura.
- Cielo nublado.
- Lluvias aisladas.
- Vientos débiles o moderados occidentales

Región 2
- No habrá cambio de temperatura.
- Cielo nublado.
- Lluvias aisladas.
- Vientos débiles o moderados australes.

Región 3
- No habrá cambio de temperatura.
- Cielo medio nublado
- Escasearán las lluvias.
- Vientos débiles o moderados australes.

Región 4
- No habrá cambio de temperatura.
- Cielo medio nublado.
- Lluvias aisladas.
- Vientos débiles o moderados boreales.

Región 5
- No habrá cambio de temperatura.
- Cielo nublado.
- Lluvias aisladas.

Región 6
- No habrá cambio de temperatura.
- Cielo medio nublado.
- Escasearán las lluvias.

Región 7
- No habrá cambio de temperatura.
- Cielo medio nublado.
- Lluvias aisladas.

Región 8
- Descenso de temperatura.
- Cielo nublado.
- Lluvias aisladas.
- Vientos débiles o moderados boreales.

Región 9
- No habrá cambio de temperatura
- Cielo nublado.
- Lluvias aisladas.
- Vientos débiles o moderados boreales.

Región 10
- No habrá cambio de temperatura.
- Cielo medio nublado
- Escasearán las lluvias.
- Vientos débiles o moderados boreales

Regiones	ESTACIONES	Presión al nivel del mar	Temperaturas: Ambiente	Máxima de ayer	Mínima en últimas 24 h.	Lluvia en 24 h.	Altura sobre el nivel del mar
		mb.	°	°	°	mm.	m.
1	*Altar*	.		30	10	0	397
	C. Obregón; Son.						40
	Ensenada						13
	Guaymas	1014 9	20	31	20	0	4
	Hermosillo	1014 0	17			0	211
	Navojoa			37	10	0	38
	Sta. Rosalía						26
	Ures						432
	Badiraguato						170
	Bahía Magdalena						12
	Culiacán	1014 5	22	30	21	1	53
	Choix						310
	Islas Marías	1014 0	26		26	0	4
	La Paz	1012.8	21	32	20	Inap	12
2	*Mascota*			30	16	0	1200
	Mazatlán	1012 8	25	27	24	5	78
	Puerto Vallarta			33	20	0	2
	S. Blas, Nay			29	25	0	7
	S. Ignacio			36	22	0	150
	Tepic		16	25	15	0	918
	Topolobampo						3
	Acapulco	1011 7	25	33	25	0	3
3	*Arteaga*			33	18	Inap	860
	Colima		20	29	20	0	502
	Huetamo						356

Regiones	ESTACIONES	Presión al nivel del mar	Temperaturas: Ambiente	Máxima de ayer	Mínima en últimas 24 h.	Lluvia en 24 h.	Altura sobre el nivel del mar
		mb.	°	°	°	mm.	m.
3	*Iguala*	.		32	20	0	735
	La Unión						38
	Manzanillo	1014 0	24	32	22	5	4
	Cintalapa			39	21	0	555
	C. Las Casas	.	11	24	9	0	2128
	Comitán		15	24	8	0	1635
4	*Salina Cruz*	1012 3	25	33	25	0	56
	Tapachula	1010 7	21	33	20	1	180
	Tonalá			34	23	0	55
	Tuxtla Gutiérrez		21	32	20	0	530
	C. Juárez			27	7	0	1137
	C. Lerdo	1014 7	17		16	Inap	1140
	Chihuahua	1015 9	8	28	7	0	1423
5	*Hidalgo del Parral*			27	9	Inap	1652
	Ojinaga			29	6	0	786
	Sierra Mojada						1256
	Temósachic			19	-3	0	1858
	Villa Ahumada						1205
	Durango		14	26	12	0	1898
	Nazas						1275
6	*Stgo. Papasquiaro*						1740
	Sombrerete			26	8	2	2350
	Tepehuanes						1787
	Aguascalientes		13	27	12	Inap	2020
	C. Obregón, Gto.			26	7	Inap	1870

Regiones	ESTACIONES	Presión al nivel del mar	Temperaturas: Ambiente	Máxima de ayer	Mínima en últimas 24 h.	Lluvia en 24 h.	Altura sobre el nivel del mar
		mb.	°	°	°	mm.	m.
6	*Charcas*			31	11	0	2020
	Guadalajara	1015 2	14	23	13	0	1583
	Guanajuato	10 4 7	14	24	13	3	2037
	León	.	13	27	12	0	1809
	Querétaro	.	13	28	12	Inap	1850
	San Luis Potosí		12	25	10	Inap	1877
	Zacatecas	1014 9	10	17	10	Inap	2612
	Cuernavaca		17	26	16	0	1538
	Chilpancingo	.	18	29	17	0	1250
	Huajuapan			27	13	34	1597
	Morelia	1015 7	14	23	13	Inap	1923
	Oaxaca	1016 0	12	31	11	0	1563
	Puebla		9	22	7	0	2435
7	*Piaxtla*	.		34	16	0	1120
	Puebla		11	25	11	0	2150
	Tacubaya	1015 9	12	24	10	0	2309
	Tehuacán						1676
	Tlaxcala	.	11	23	11	0	2240
	Toluca	.	9	19	7	0	2675
	Tula	.		29	8	4	2036
	Zamora	.		27	13	0	1633
	Zitácuaro	.		22	11	Inap	2064
8	*Linares*			32	17	0	648
	Matamoros	1019 1	23	31	23	0	9
	Monclova			29	14	0	587

Regiones	ESTACIONES	Presión al nivel del mar	Temperaturas: Ambiente	Máxima de ayer	Mínima en últimas 24 h.	Lluvia en 24 h.	Altura sobre el nivel del mar
		mb.	°	°	°	mm.	m.
8	*Monterrey*	1018.2	19	33	16	0	540
	Saltillo	.	14	27	13	0	1609
	Soto la Marina						25
	Tampico	1017 1	24	30	24	6	20
	A. Obregón Tab	1013 8	24	33	23	Inap	2
	Coatzacoalcos	1013 9	26	29	22	Inap	14
	Córdoba	.	18	27	15	0	871
	Huauchinango			25	4	0	1576
	Jalapa	1016 5	16	25	15	0	1399
	Orizaba		16	25	14	0	1248
9	*Rioverde*	.	18	30	16	0	992
	Teapa	.		32	19	0	80
	Tenosique	.					60
	Tulancingo	.	8	26	6	0	2181
	Tuxpan	.		28	23	1	10
	Veracruz	1015 6	24		24	0	16
	Villahermosa						10
	Campeche	1017.7	23	31	22	6	25
	Cozumel						8
	Champotón						2
10	*Chetumal*	1015 9	22	32	22	0	4
	I. Mujeres						7
	Mérida	1018 4	22	32	19	0	22
	Progreso	1017.1	26	29	22	0	14
	Valladolid	1016 8	25	32	21	0	22

CARTA DEL TIEMPO

SERVICIO METEOROLOGICO MEXICANO

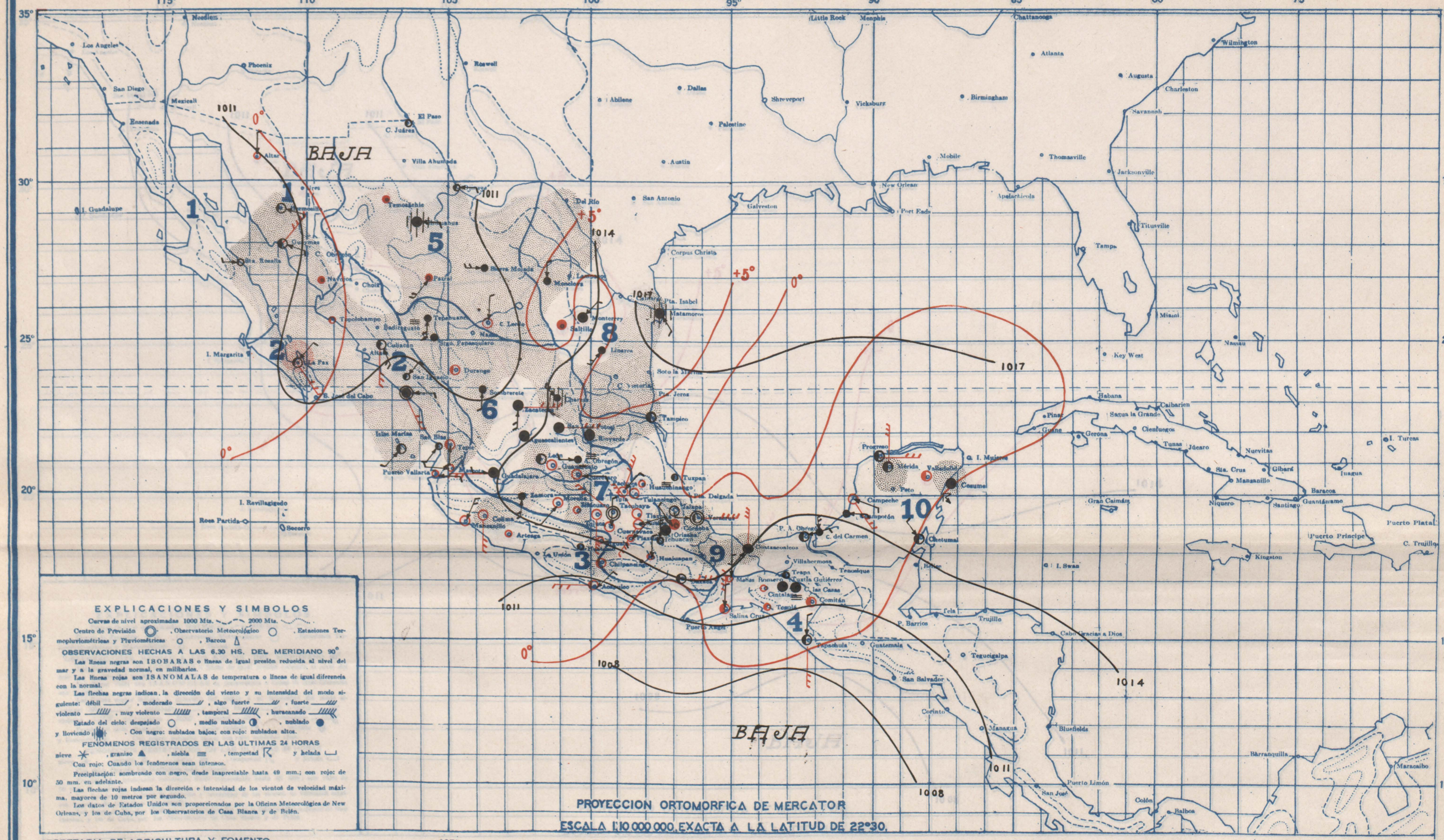

SECRETARIA DE AGRICULTURA Y FOMENTO

ZINCOGRAFIA DE LA DIRECCION DE GEOGRAFIA, METEOROLOGIA E HIDROLOGIA

MIERCOLES 4 DE NOVIEMBRE DE 1942

Masas de aire ecuatorial están penetrando por el suroeste de la República intensificando las precipitaciones en esa región; en el Golfo de México las presiones se mantienen relativamente altas.

PRONOSTICO DEL TIEMPO PARA MAÑANA

Región 1 — No habrá cambio de temperatura. Cielo nublado. Lluvias generales. Vientos algo fuertes o fuertes australes.

Región 2 — No habrá cambio de temperatura. Cielo nublado. Lluvias aisladas. Vientos algo fuertes o fuertes australes.

Región 3 — No habrá cambio de temperatura. Cielo medio nublado. Escasearán las lluvias. Vientos débiles o moderados occidentales.

Región 4 — No habrá cambio de temperatura. Cielo medio nublado. Escasearán las lluvias. Vientos débiles o moderados boreales.

Región 5 — Ascenso de temperatura. Cielo nublado. Lluvias aisladas.

Región 6 — No habrá cambio de temperatura. Cielo nublado. Lluvias aisladas.

Región 7 — Ascenso de temperatura. Cielo nublado. Lluvias aisladas.

Región 8 — No habrá cambio de temperatura. Cielo nublado. Lluvias aisladas. Vientos algo fuertes o fuertes australes.

Región 9 — No habrá cambio de temperatura. Cielo nublado. Lluvias aisladas. Vientos débiles o moderados boreales.

Región 10 — No habrá cambio de temperatura. Cielo nublado. Lluvias aisladas. Vientos débiles o moderados boreales.

Regiones	Estaciones	Presión al nivel del mar	Temperaturas: Ambiente	Temperaturas: Máxima de ayer	Temperaturas: Mínima en últimas 24 h.	Lluvia en 24 h.	Altura sobre el nivel del mar
		mb.	°	°	°	mm.	m.
1	Altar			32	19	0	397
	C. Obregón; Son.						40
	Ensenada						13
	Guaymas	1011 9	19	23	19	12	4
	Hermosillo	1011.9	15				211
	Navojoa			26	16	32	38
	Sta. Rosalía			30	19	16	26
	Ures						432
2	Badiraguato						170
	Bahía Magdalena						12
	Culiacán	1010.9	24	28	22	3	53
	Choix						310
	Islas Marías	1014.9	26	29	25	3	4
	La Paz	1014.0	20	28	19	106	12
	Mascota			30	15	0	1200
	Mazatlán	1012 8	24	27	22	18	78
	Puerto Vallarta			36	20	0	2
	S. Blas, Nay			32	22	0	7
	S. Ignacio			37	22	Inap	150
	Tepic		15	29	14	Inap	918
	Topolobampo						3
3	Acapulco	1010.6	26	32	26	0	3
	Arteaga			31	16	0	860
	Colima		19	34	18	Inap	502
	Huetamo						356
	Iguala			33	18	0	735
	La Unión						38
	Manzanillo	1012 8	24	34	22	0	4
4	Cintalapa			36	19	0	555
	C. Las Casas		6	24	4	0	2128
	Comitán		14	24	9	0	1635
	Salina Cruz	1011 3	26	33	25	0	56
	Tapachula	1008 9	21	32	20	0	180
	Tonalá			37	22	0	55
	Tuxtla Gutiérrez		19	32	17	0	530
5	C. Juárez			21	7	0	1137
	C. Lerdo	1010 8	14	27	14	3	1140
	Chihuahua	1009 6	12	15	11	16	1423
	Hidalgo del Parral			19	12	7	1652
	Ojinaga			32	7	Inap	786
	Sierra Mojada			28	10	Inap	1256
	Temósachic			11		32	1858
	Villa Ahumada						1205
6	Durango		11	20	10	4	1898
	Nazas						1275
	Stgo. Papasquiaro			20	10	Inap	1740
	Sombrerete			24	11	5	2350
	Tepehuanes			20	11	5	1787
	Aguascalientes		15	26	14	0	2020
	C. Obregón, Gto.			23	9	0	1870
	Charcas			24	11	Inap	2020
	Guadalajara	1014 3	13	24	12	0	1583
	Guanajuato	10 3.5	14	25	13	0	2037
	León		13	28	13	1	1809
	Querétaro		14	25	12	Inap	1850
	San Luis Potosí		13	21	12	0	1877
	Zacatecas	1013 5	11	16	11	0	2612
7	Cuernavaca		16	26	15	0	1538
	Chilpancingo		16	29	15	7	1250
	Huajuapan			25	12	0	1597
	Morelia	1014 4	12	22	12	Inap	1923
	Oaxaca	1015 2	13	30	12	0	1563
	Pachuca		9	17	7	0	2435
	Piaxtla			32	15	0	1120
	Puebla		12	25	10	0	2150
	Tacubaya	1014 7	10	24	9	0	2309
	Tehuacán			27	6	0	1676
	Tlaxcala		11	23	10	0	2240
	Toluca		7	19	6	0	2675
	Tula						2036
	Zamora			26	11	1	1633
	Zitácuaro			23	11	Inap	2064
8	Linares			23	18	0	648
	Matamoros	1017 5	23	31	22	2	9
	Monclova			23	14	Inap	587
	Monterrey	1013.1	18	22	17	0	540
	Saltillo		16	19	10	0	1609
	Soto la Marina						25
9	Tampico	1015 9	24	29	23	1	20
	A. Obregón Tab	1013 7	24	33	23	0	2
	Coatzacoalcos	1014.4	23	29	23	12	14
	Córdoba		16	26	12	0	871
	Huauchinango			25	5	0	1576
	Jalapa	1016.7	15	23	14	2	1399
	Orizaba		16	24	15	7	1248
	Rioverde		18	24	17	Inap	992
	Teapa			33	20	0	80
	Tenosipue						60
	Tulancingo		9	24	8	Inap	2181
	Tuxpan			30	21	0	10
	Veracruz	1014.8	24	30	23	8	16
	Villahermosa						10
10	Campeche	1016 4	21	30	20	0	25
	Cozumel	1015.2	23	28	23	11	8
	Champotón			30	25	0	2
	Chetumal	1014 5	22	32	20	0	4
	I. Mujeres						7
	Mérida	1017.5	21	30	19	20	22
	Progreso	1015.5	25	28	24	0	14
	Valladolid	1015 7	23	31	19	0	22

CARTA DEL TIEMPO

SERVICIO METEOROLOGICO MEXICANO

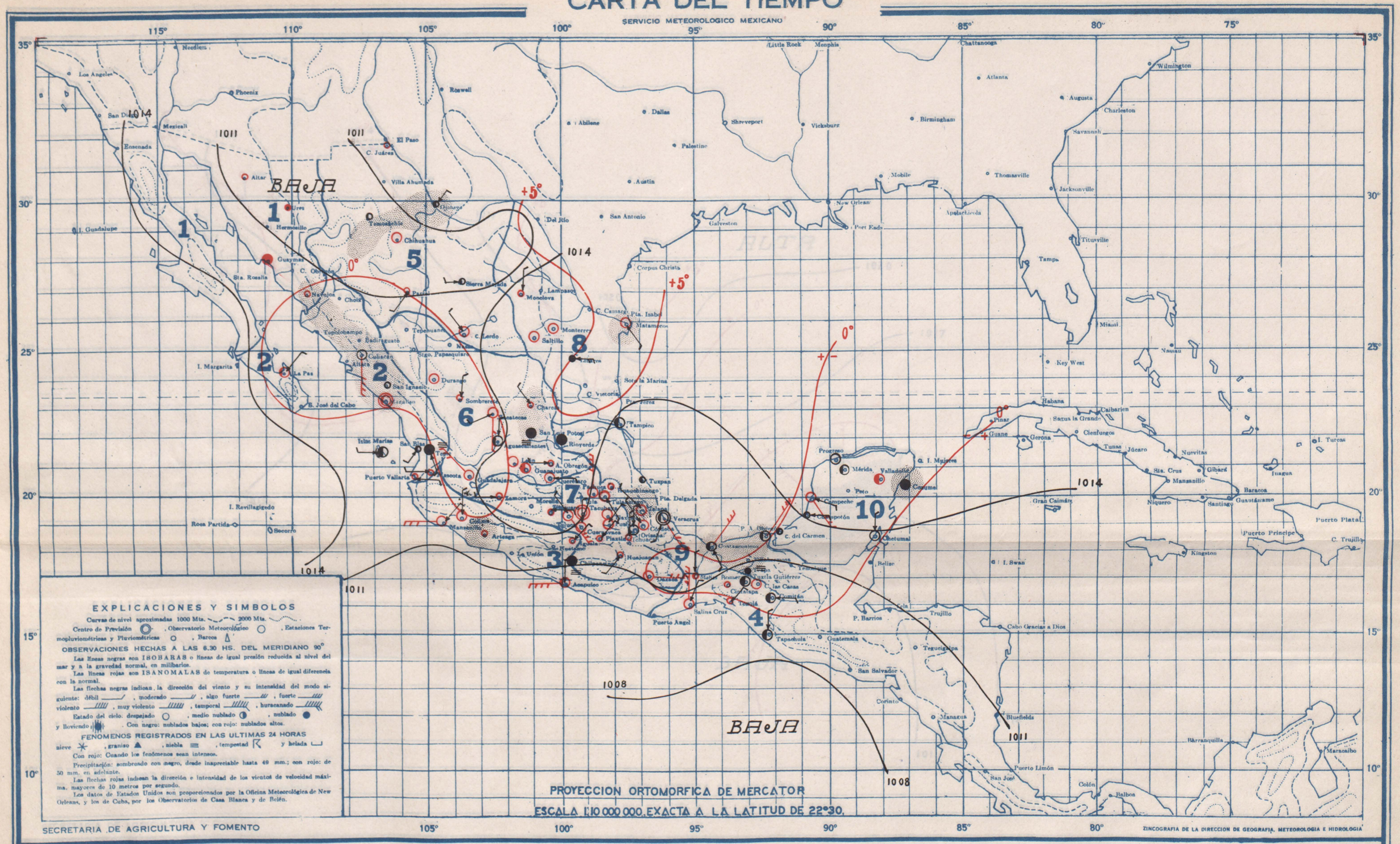

JUEVES 5 DE NOVIEMBRE DE 1942

Una depresión moderada cubre los Estados del norte y noroeste de la República; mejoró el tiempo en general, registrándose escasas precipitaciones.

PRONOSTICO DEL TIEMPO PARA MAÑANA

Región 1
- Ascenso de temperatura.
- Cielo medio nublado.
- Lluvias aisladas.
- Vientos débiles o moderados occidentales

Región 2
- No habrá cambio de temperatura.
- Cielo medio nublado
- Escasearán las lluvias.
- Vientos débiles o moderados australes.

Región 3
- No habrá cambio de temperatura.
- Cielo medio nublado
- Escasearán las lluvias.
- Vientos débiles o moderados occidentales

Región 4
- No habrá cambio de temperatura.
- Cielo medio nublado.
- Escasearán las lluvias.
- Vientos moderados del Noreste.

Región 5
- No habrá cambio de temperatura.
- Cielo medio nublado.
- Lluvias aisladas.

Región 6
- No habrá cambio de temperatura.
- Cielo medio nublado.
- Escasearan las lluvias.

Región 7
- Ascenso de temperatura
- Cielo medio nublado
- Escasearán las lluvias.
- Heladas.

Región 8
- No habrá cambio de temperatura.
- Cielo medio nublado.
- Escasearán las lluvias
- Vientos débiles o moderados del Sureste.

Región 9
- No habrá cambio de temperatura.
- Cielo medio nublado
- Escasearán las lluvias.
- Vientos débiles o moderados del Este.

Región 10
- No habrá cambio de temperatura.
- Cielo medio nublado
- Escasearán las lluvias
- Vientos moderados del Noreste.

Regiones	ESTACIONES	Presión al nivel del mar	Temperaturas: Ambiente	Máxima de ayer	Mínima en últimas 24 h.	Lluvia en 24 h.	Altura sobre el nivel del mar
		mb.	o	o	o	mm.	m.
1	*Altar*	.		35	14	0	397
	C. Obregón; Son.	.					40
	Ensenada	.					13
	Guaymas	1013 9	22	27	22	0	4
	Hermosillo	.					211
	Navojoa	.		30	16	Inap	38
	Sta. Rosalía	.					26
	Ures	.					432
	Badiraguato	.					170
	Bahía Magdalena	.					12
	Culiacán	1013.7	21	29	20	6	53
	Choix	.					310
	Islas Marías	1013.6	26		24	0	4
2	*La Paz*	1012.8	20	28	19	0	12
	Mascota	.		30	14	0	1200
	Mazatlán	1012 3	23	28	23	Inap	78
	Puerto Vallarta	.		36	19	0	2
	S. Blas, Nay	.		33	21	0	7
	S. Ignacio	.		36	21	In	150
	Tepic	.	16	27	15	0	918
	Topolobampo	.					3
3	*Acapulco*	1009 7	25	34	25	0	3
	Arteaga	.		31	17	2	860
	Colima	.	21	34	19	0	502
	Huetamo	.					356

Regiones	ESTACIONES	Presión al nivel del mar	Temperaturas: Ambiente	Máxima de ayer	Mínima en últimas 24 h.	Lluvia en 24 h.	Altura sobre el nivel del mar
		mb.	o	o	o	mm.	m.
	Iguala	.		33	17	0	735
3	*La Unión*	.					38
	Manzanillo	1011 7	24	34	23	0	4
	Cintalapa	.		30	20	0	555
	C. Las Casas	.	10	22	7	0	2128
	Comitán	.	14	24	9	0	1635
4	*Salina Cruz*	1010 3	25	32	25	0	56
	Tapachula	1008 5	22	33	21	0	180
	Tonalá	.		36	22	0	55
	Tuxtla Gutiérrez	.	20	29	18	0	530
	C. Juárez	.		24	10	0	1137
	C. Lerdo	1013 9	14	24	13	0	1140
5	*Chihuahua*	1010 5	10	24	10	0	1423
	Hidalgo del Parral	.		24	8	0	1652
	Ojinaga	.		25	10	60	786
	Sierra Mojada	.					1256
	Temósachic	.		19	3	Inap	1858
	Villa Ahumada	.					1205
	Durango	.	9	21	7	0	1898
	Nazas	.					1275
6	*Stgo. Papasquiaro*	.					1740
	Sombrerete	.		20	6	10	2350
	Tepehuanes	.					1787
	Aguascalientes	.	11	25	10	0	2020
	C. Obregón, Gto.	.		23	8	0	1870

Regiones	ESTACIONES	Presión al nivel del mar	Temperaturas: Ambiente	Máxima de ayer	Mínima en últimas 24 h.	Lluvia en 24 h.	Altura sobre el nivel del mar
		mb.	o	o	o	mm.	m.
	Charcas	.		28	11	Inap	2020
6	*Guadalajara*	1012 9	11	24	10	0	1583
	Guanajuato	1013.2	13	24	12	0	2037
	León	.	13	30	11	0	1809
	Querétaro	.	13		11	0	1850
	San Luis Potosí	.	13	25	10	Inap	1877
	Zacatecas	1013 2	12	16	12	0	2612
	Cuernavaca	.	17	25	15	0	1538
	Chilpancingo	.	16		15	0	1250
	Huajuapan	.		27	13	0	1597
	Morelia	.					1923
	Oaxaca	1014 4	10	29	9	0	1563
	Pachuca	.	9	22	8	0	2435
7	*Piazzla*	.		34	17	0	1120
	Puebla	.	13	26	10	0	2150
	Tacubaya	1013 9	10	24	9	0	2309
	Tehuacán	.		25	5	0	1676
	Tlaxcala	.	11	23	8	0	2240
	Toluca	.	8	20	8	0	2675
	Tula	.					2036
	Zamora	.		27	14	0	1633
	Zitácuaro	.		23	11	0	2064
8	*Linares*	.		31	19	0	648
	Matamoros	1014 9	23	29	23	4	9
	Monclova	.		26	15	0	587

Regiones	ESTACIONES	Presión al nivel del mar	Temperaturas: Ambiente	Máxima de ayer	Mínima en últimas 24 h.	Lluvia en 24 h.	Altura sobre el nivel del mar
		mb.	o	o	o	mm.	m.
8	*Monterrey*	1014.1	18	27	17	0	540
	Saltillo	.	14	27	13	0	1609
	Soto la Marina	.					25
	Tampico	1013 3	24	29	23	0	20
	A. Obregón Tab	1011 5	22	29	21	Inap	2
	Coatzacoalcos	1013 7	23	29	23	Inap	14
	Córdoba	.	16	26	13	0	871
	Huauchinango	.		25	5	0	1576
	Jalapa	1012 9	15	22	13	Inap	1399
	Orizaba	.	15	23	12	0	1248
9	*Rioverde*	.	18	27	16	0	992
	Teapa	.		30	21	Inap	80
	Tenosique	.					60
	Tulancingo	.	7	23	5	0	2181
	Tuxpan	.		31	22	0	10
	Veracruz	1012 8	24	31	23	0	16
	Villahermosa	.					10
	Campeche	1014.5	22	31	21	0	25
	Cozumel	1014 5	24	28	23	4	8
	Champotón	.		29	23	0	2
10	*Chetumal*	1013.2	22	31	20	0	4
	I. Mujeres	.					7
	Mérida	1015.2	22	30	20	0	22
	Progreso	1014.7	23	27	22	0	14
	Valladolid	1014 1	26	29	22	0	22

CARTA DEL TIEMPO

SERVICIO METEOROLOGICO MEXICANO

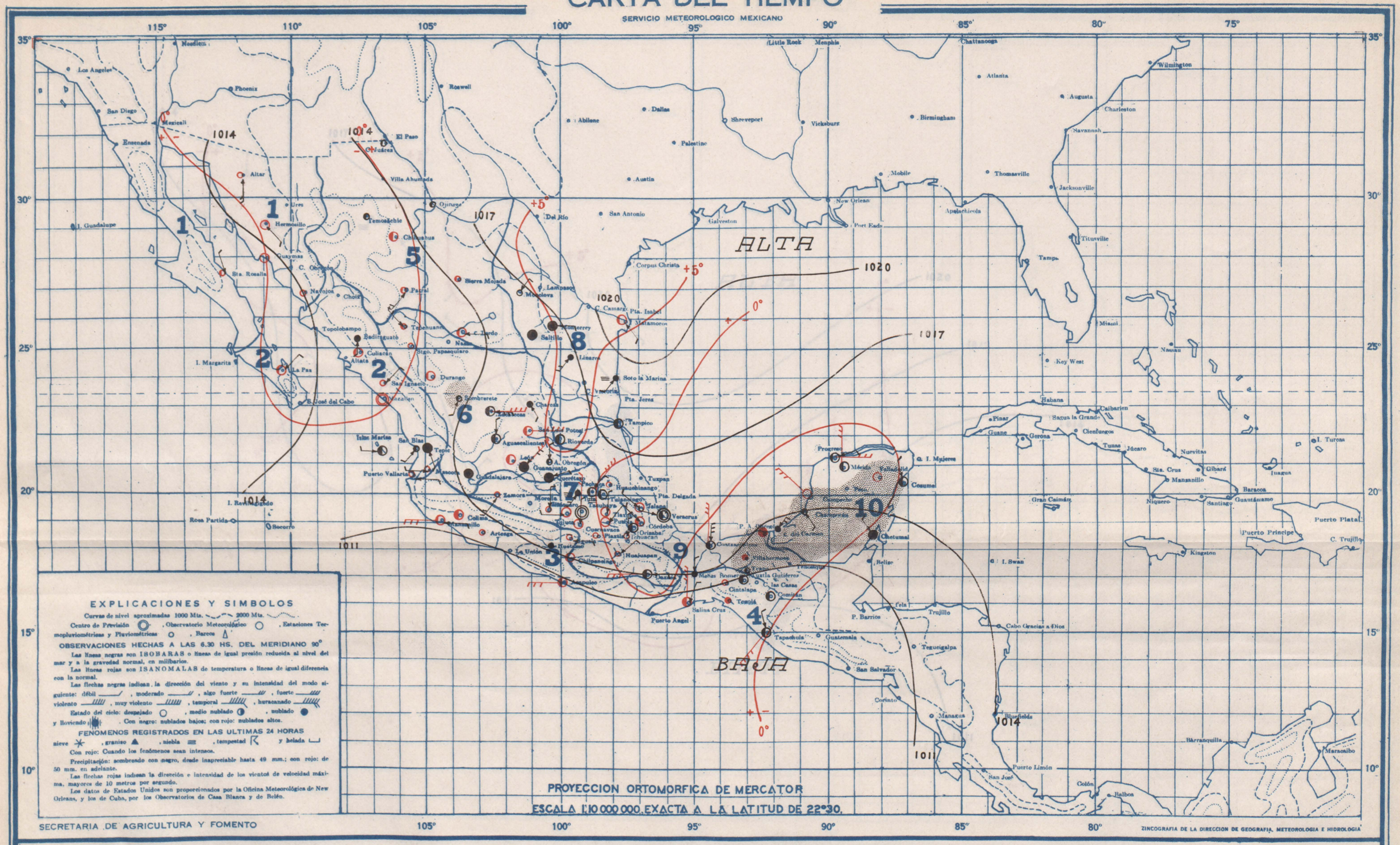

VIERNES 6 DE NOVIEMBRE DE 1942

Ascendieron las presiones en el Golfo de México y se mantienen bajas al sur de la República. Masas de aire tropical han invadido la mayor parte de la República, manteniendo altas las temperaturas.

PRONOSTICO DEL TIEMPO PARA MAÑANA

Región 1
- Descenso de temperatura.
- Cielo medio nublado.
- No habrá lluvias.
- Vientos débiles o moderados boreales.

Región 2
- No habrá cambio de temperatura.
- Cielo medio nublado.
- Escasearán las lluvias.
- Vientos débiles o moderados boreales.

Región 3
- No habrá cambio de temperatura.
- Cielo medio nublado.
- Escasearán las lluvias.
- Vientos débiles o moderados occidentales.

Región 4
- No habrá cambio de temperatura.
- Cielo medio nublado.
- Escasearán las lluvias.
- Vientos algo fuertes o fuertes boreales.

Región 5
- Descenso de temperatura.
- Cielo medio nublado.
- Escasearán las lluvias.

Región 6
- No habrá cambio de temperatura.
- Cielo medio nublado.
- Escasearan las lluvias.

Región 7
- Descenso de temperatura.
- Cielo medio nublado.
- Escasearán las lluvias.
- Heladas.

Región 8
- Descenso de temperatura.
- Cielo nublado.
- Lluvias aisladas.
- Vientos débiles o moderados boreales.

Región 9
- No habrá cambio de temperatura.
- Cielo nublado.
- Lluvias aisladas.
- Vientos algo fuertes o fuertes boreales.

Región 10
- No habrá cambio de temperatura.
- Cielo nublado.
- Lluvias aisladas.
- Vientos algo fuertes o fuertes boreales.

Regiones	ESTACIONES	Presión al nivel del mar	Temperaturas: Ambiente	Máxima de ayer	Mínima en últimas 24 h.	Lluvia en 24 h.	Altura sobre el nivel del mar
		mb.	o	o	o	mm.	m.
1	*Altar*	.		31	12	0	397
	C. Obregón; Son.						40
	Ensenada						13
	Guaymas	1014 6	20	28	20	0	4
	Hermosillo	.					211
	Navojoa	.		35	14	0	38
	Sta. Rosalía			27	17	0	26
	Ures						432
	Badiraguato	.					170
	Bahía Magdalena						12
	Culiacán	1013 5	21	33	20	0	53
	Choix	.					310
2	*Islas Marías*	1013 3	26	27	24	0	4
	La Paz	1014.0	20	28	19	0	12
	Mascota			30	16	0	1200
	Mazatlán	1011.7	23	28	22	0	78
	Puerto Vallarta			36	19	0	2
	S. Blas, Nay			35	21	0	7
	S. Ignacio	.		37	22	0	150
	Tepic		17	28	16	0	918
	Topolobampo	.					3
3	*Acapulco*	1010.3	25	33	25	0	3
	Arteaga			32	16	0	860
	Colima	.	21	35	21	0	502
	Huetamo			38	25	0	356

Regiones	ESTACIONES	Presión al nivel del mar	Temperaturas: Ambiente	Máxima de ayer	Mínima en últimas 24 h.	Lluvia en 24 h.	Altura sobre el nivel del mar
		mb.	o	o	o	mm.	m.
3	*Iguala*			32	18	0	735
	La Unión						38
	Manzanillo	1011 1	24	34	23	0	4
	Cintalapa			33	20	0	555
	C. Las Casas						2128
4	*Comitán*			11	24	6	0
	Salina Cruz	1015 5	28	33	26	0	56
	Tapachula	1009 3	21	33	20	0	180
	Tonalá			35	22	0	55
	Tuxtla Gutiérrez		19	30	19	0	530
	C. Juárez			25	9	0	1137
5	*C. Lerdo*	1013 9	14	29	13	0	1140
	Chihuahua	1013.7	8	26	8	0	1423
	Hidalgo del Parral			24	8	0	1652
	Ojinaga			24	11	0	786
	Sierra Mojada			28	10	0	1256
	Temósachic			21	3	0	1858
	Villa Ahumada						1205
6	*Durango*		10	24	9	0	1898
	Nazas						1275
	Stgo. Papasquiaro			21	10	0	1740
	Sombrerete			26	7	1	2350
	Tepehuanes			24	6	0	1787
	Aguascalientes		12	28	11	0	2020
	C. Obregón, Gto.			26	9	0	1870

Regiones	ESTACIONES	Presión al nivel del mar	Temperaturas: Ambiente	Máxima de ayer	Mínima en últimas 24 h.	Lluvia en 24 h.	Altura sobre el nivel del mar
		mb.	o	o	o	mm.	m.
6	*Charcas*			29	12	0	2020
	Guadalajara	1014 3	14	26	13	0	1583
	Guanajuato	10 3 9	14	27	13	0	2037
	León	.	13	31	12	0	1809
	Querétaro		13	27	12	0	1850
	San Luis Potosí		13	27	12	0	1877
7	*Zacatecas*	1014 7	10	18	10	0	2612
	Cuernavaca		16	26	15	0	1538
	Chilpancingo		16	31	14	0	1250
	Huajuapan			21	11	0	1597
	Morelia						1923
	Oaxaca	1014 4	11	30	10	0	1563
	Pachuca		7	20	6	0	2435
	Piaxtla			35	13	0	1120
	Puebla		9	27	9	0	2150
	Tacubaya	1015.7	8	24	6	0	2309
	Tehuacán			26	4	0	1676
	Tlaxcala		10	24	8	0	2240
	Toluca		7	20	7	0	2675
	Tula			19	7	0	2036
	Zamora			29	11	0	1633
	Zitácuaro			24	10	0	2064
8	*Linares*			32	20	0	648
	Matamoros	1020 1	22	29	22	0	9
	Monclova			28	16	0	587

Regiones	ESTACIONES	Presión al nivel del mar	Temperaturas: Ambiente	Máxima de ayer	Mínima en últimas 24 h.	Lluvia en 24 h.	Altura sobre el nivel del mar
		mb.	o	o	o	mm.	m.
8	*Monterrey*	1016.1	21	30	18	0	540
	Saltillo	.	14	27	13	0	1609
	Soto la Marina			28	22	0	25
	Tampico	1017.7	23	29	23	0	20
	A. Obregón Tab	1013 2	25	31	23	0	2
	Coatzacoalcos	1014 5	23	28	22	0	14
9	*Córdoba*	.	17	27	14	0	871
	Huauchinango			25	5	0	1576
	Jalapa	1014 4	14	22	13	0	1399
	Orizaba		16	24	15	0	1248
	Rioverde	.	19	29	17	0	992
	Teapa	.		31	21	21	80
	Tenosique	.					60
	Tulancingo	.	7	24	5	0	2181
	Tuxpan	.					10
10	*Veracruz*	1016 0	22	28	22	0	16
	Villahermosa			36	26	4	10
	Campeche	1016 0	22	30	22	Inap	25
	Cozumel	1015 4	24	29	23	0	8
	Champotón	.		28	24	Inap	2
	Chetumal	1013 6	22	31	21	0	4
	I. Mujeres						7
	Mérida	1016.3	23	30	20	0	22
	Progreso	1015.5	26	28	23	0	14
	Valladolid	1014 7	25	32	20	Inap	22

CARTA DEL TIEMPO

SERVICIO METEOROLOGICO MEXICANO

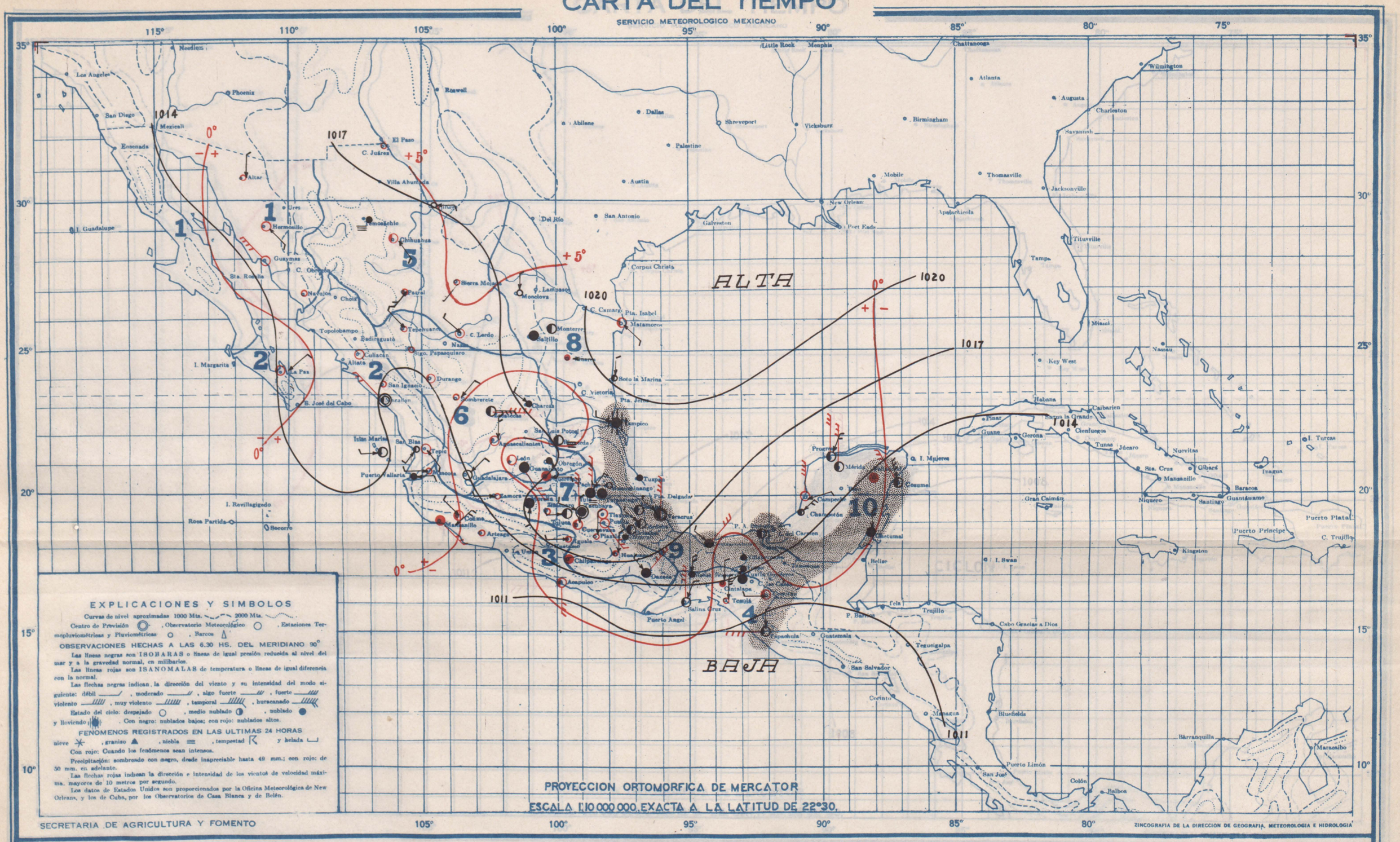

SABADO 7 DE NOVIEMBRE DE 1942

Continúan altas las presiones en la mayor parte de la República. Sopló "Norte" moderado en la región sud-oriental del Golfo de México y aumentaron las lluvias en la Vertiente.

PRONOSTICO DEL TIEMPO PARA MAÑANA

Región 1
No habrá cambio de temperatura.
Cielo despejado.
No habrá lluvias.
Vientos débiles o moderados boreales.

Región 2
No habrá cambio de temperatura.
Cielo medio nublado.
Escasearán las lluvias.
Vientos débiles o moderados boreales.

Región 3
No habrá cambio de temperatura.
Cielo medio nublado.
Lluvias aisladas.
Vientos débiles o moderados occidentales.

Región 4
No habrá cambio de temperatura.
Cielo nublado.
Lluvias aisladas.
Vientos algo fuertes o fuertes boreales.

Región 5
No habrá cambio de temperatura.
Cielo medio nublado.
No habrá lluvias.

Región 6
No habrá cambio de temperatura.
Cielo medio nublado.
Escasearan las lluvias.

Región 7
No habrá cambio de temperatura.
Cielo medio nublado.
Escasearán las lluvias.

Región 8
No habrá cambio de temperatura.
Cielo nublado.
Lluvias aisladas.
Vientos débiles o moderados boreales.

Región 9
No habrá cambio de temperatura.
Lluvias aisladas.
Vientos débiles o moderados boreales.

Región 10
No habrá cambio de temperatura.
Cielo nublado.
Lluvias aisladas.
Vientos débiles o moderados boreales.

Regiones	ESTACIONES	Presión al nivel del mar	Temperaturas: Ambiente	Máxima de ayer	Mínima en últimas 24 h.	Lluvia en 24 h.	Altura sobre el nivel del mar
		mb.	o	o	o	mm.	m.
1	Altar	.		30	11	0	397
	C. Obregón; Son.						40
	Ensenada						13
	Guaymas	1014.8	24	29	24	0	4
	Hermosillo	1015.6	16				211
	Navojoa	.		35	15	0	38
	Sta. Rosalía						26
	Ures						432
	Badiraguato						170
	Bahía Magdalena						12
	Culiacán	1014.1	21	34	20	0	53
	Choix						310
2	Islas Marías	1015.3	26	28	25	0	4
	La Paz	1014.8	21	28	20	0	12
	Mascota			30	15	0	1200
	Mazatlán	1013.7	23	28	22	0	78
	Puerto Vallarta			35	20	0	2
	S. Blas, Nay			34	21	0	7
	S. Ignacio			36	19	0	150
	Tepic		17	31	16	0	918
	Topolobampo						3
3	Acapulco	1011.7	25	33	25	5	3
	Arteaga			32	17	0	860
	Colima		23	34	22	0	502
	Huetamo						356

Regiones	ESTACIONES	Presión al nivel del mar	Temperaturas: Ambiente	Máxima de ayer	Mínima en últimas 24 h.	Lluvia en 24 h.	Altura sobre el nivel del mar
		mb.	o	o	o	mm.	m.
	Iguala			32	17	0	735
3	La Unión						38
	Manzanillo	1013.6	25	35	24	0	4
	Cintalapa			32	20	0	555
	C. Las Casas						2128
	Comitán			8	24	7	1635
4	Salina Cruz	1013.1	26	32	25	0	56
	Tapachula	1010.1	20	33	20	39	180
	Tonalá			32	23	0	55
	Tuxtla Gutiérrez		20	30	19	0	530
	C. Juárez			25	8	0	1137
5	C. Lerdo	1016.1	16	28	15	0	1140
	Chihuahua	1015.9	11	27	10	0	1423
	Hidalgo del Parral			28	19	0	1652
	Ojinaga			28	11	0	786
	Sierra Mojada			30	14	0	1256
	Temósachic			22	1	0	1858
	Villa Ahumada						1205
	Durango		11	26	9	0	1898
	Nazas						1275
6	Stgo. Papasquiaro						1740
	Sombrerete			25	9	0	2350
	Tepehuanes						1787
	Aguascalientes		9	27	8	0	2020
	C. Obregón, Gto.			23	6	0	1870

Regiones	ESTACIONES	Presión al nivel del mar	Temperaturas: Ambiente	Máxima de ayer	Mínima en últimas 24 h.	Lluvia en 24 h.	Altura sobre el nivel del mar
		mb.	o	o	o	mm.	m.
	Charcas			30	11	0	2020
6	Guadalajara	1017.6	12	26	9	0	1583
	Guanajuato	10.3.7	12	24	11	0	2037
	León		12	28	11	0	1809
	Querétaro		13	24	11	0	1850
	San Luis Potosí						1877
	Zacatecas	1016.7	8	17	6	0	2612
	Cuernavaca		17	25	15	0	1538
	Chilpancingo		17	30	16	0	1250
	Huajuapan			25	11	0	1597
	Morelia	1017.7	11	24	11	0	1923
	Oaxaca	1016.0	11	27	9	0	1563
	Pachuca		10	18	9	0	2435
7	Puebla			32	16	0	1120
	Puebla		11	25	10	0	2150
	Tacubaya	1017.6	10	22	8	0	2309
	Tehuacán			27	8	0	1676
	Tlaxcala		12	22	12	0	2240
	Toluca		7	19	6	0	2675
	Tula						2036
	Zamora			29	14	0	1633
8	Zitácuaro						2064
	Linares			32	19	0	648
	Matamoros	1021.7	21	30	21	0	9
	Monclova			25	18	0	587

Regiones	ESTACIONES	Presión al nivel del mar	Temperaturas: Ambiente	Máxima de ayer	Mínima en últimas 24 h.	Lluvia en 24 h.	Altura sobre el nivel del mar
		mb.	o	o	o	mm.	m.
8	Monterrey	1018.9	19	27	18	0	540
	Saltillo		12	24	12	0	1609
	Soto la Marina			32	18	0	25
	Tampico	1019.2	23	28	22	inap	20
	A. Obregón Tab	1014.8	24	30	22	5	2
	Coatzacoalcos	1016.1	22	28	22	20	14
	Córdoba						871
	Huauchinango						1576
	Jalapa	1017.5	15	23	14	4	1399
	Orizaba		15	23	13	3	1248
9	Rioverde		13	26	11	0	992
	Teapa			28	20	1	80
	Tenosique						60
	Tulancingo		11	19	10	inap	2181
	Tuxpan			31	22	0	10
	Veracruz	1017.3	23	29	22	8	16
	Villahermosa						10
	Campeche	1016.4	24	27	23	0	25
	Cozumel	1012.1	26	29	23	14	8
	Champotón			28	24	0	2
10	Chetumal	1013.2	22	31	22	inap	4
	I. Mujeres						7
	Mérida	1016.3	23	30	21	0	22
	Progreso	1015.2	26	28	24	0	14
	Valladolid	1013.9	25	31	23	inap	22

CARTA DEL TIEMPO

SERVICIO METEOROLOGICO MEXICANO

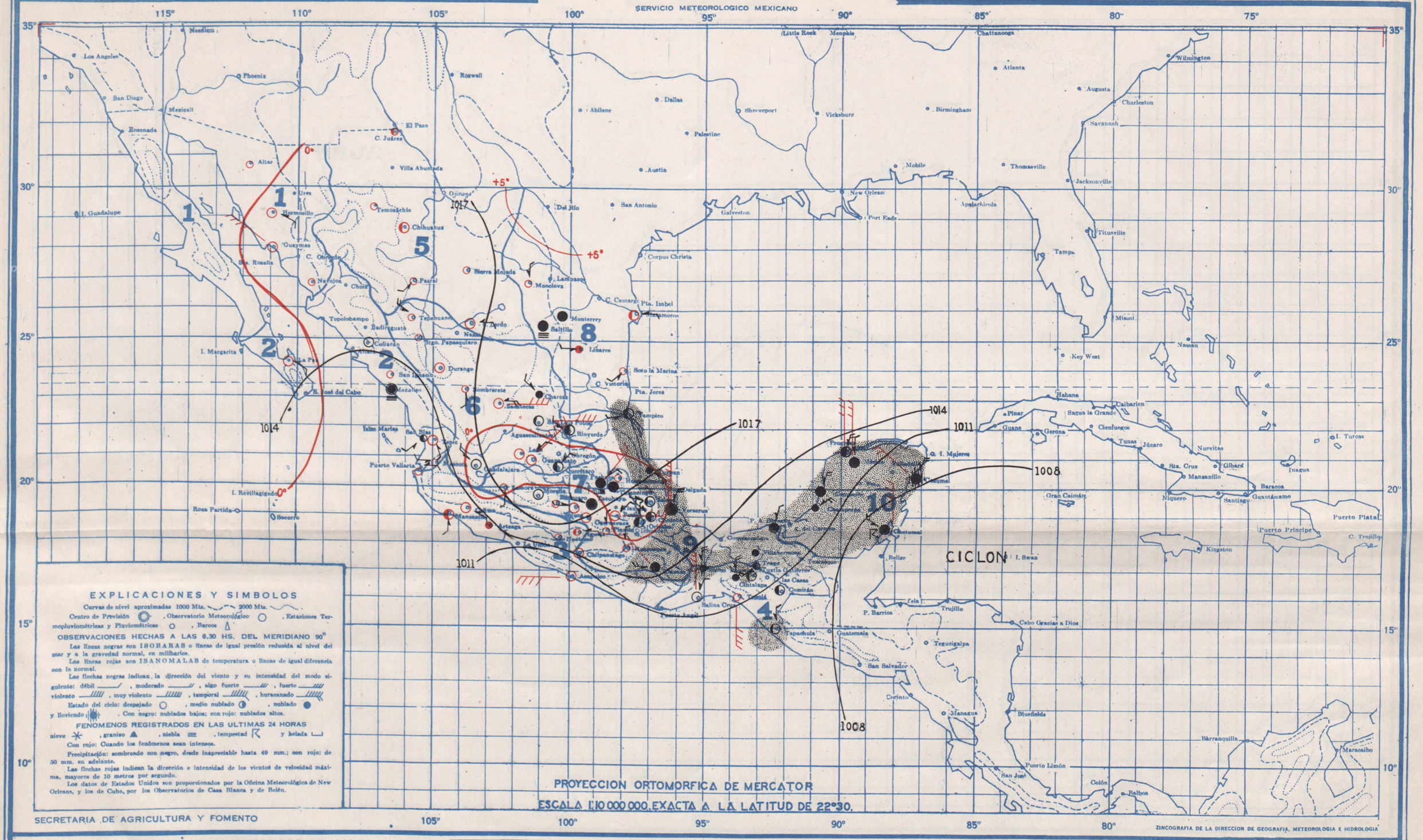

DOMINGO 8 DE NOVIEMBRE DE 1942

Una perturbación ciclónica está situada en el Golfo de Honduras moviéndose hacia el oeste. Se registrará mal tiempo en la Península de Yucatán con vientos fuertes boreales, y escasearán las lluvias en la Altiplanicie y Vertiente del Pacífico.

LIBRARY NOV 11 1942 WEATHER BUREAU

PRONOSTICO DEL TIEMPO PARA MAÑANA

Regiones 1, 2, 3, 4, 5

1. Descenso de **temperatura**. Cielo despejado. No habrá lluvias. Vientos moderados del Noroeste.
2. Descenso de **temperatura**. Cielo despejado. No habrá lluvias. Vientos moderados del Noroeste.
3. No habrá cambio de **temperatura**. Cielo medio **nublado**. No habrá lluvias. **Vientos débiles o moderados occidentales**
4. No habrá cambio de temperatura. Cielo nublado. **Lluvias aisladas**. Vientos algo fuertes o fuertes boreales.
5. Descenso de temperatura. Cielo medio nublado. No habrá lluvias.

Regiones 6, 7, 8, 9, 10

6. Descenso de temperatura. Cielo despejado. **No habrá lluvias**.
7. Descenso de temperatura. Cielo despejado. **No habrá lluvias**. Heladas.
8. Descenso de temperatura. Cielo medio nublado. Escasearán las lluvias. **Vientos débiles o moderados boreales.**
9. Descenso de temperatura. Cielo nublado. **Lluvias aisladas** Vientos violentos del Norte.
10. Descenso de temperatura. Cielo nublado. Lluvias generales. Vientos violentos Ciclón.

Regiones	ESTACIONES	Presión al nivel del mar	Temperaturas: Ambiente	Máxima de ayer	Mínima en últimas 24 h.	Lluvia en 24 h.	Altura sobre el nivel del mar
		mb.	°	°	°	mm.	m.
1	*Altar*	.	.	22	.	0	397
	C. Obregón, Son.	.	.	.	.	.	40
	Ensenada	.	.	.	.	.	13
	Guaymas	1015.1	22	30	21	0	4
	Hermosillo	1015.3	15	24	.	0	211
	Navojoa	.	.	35	14	0	38
	Sta. Rosalía	.	.	.	.	.	26
	Ures	.	.	.	.	.	432
	Badiraguato	.	.	.	.	.	170
	Bahía Magdalena	.	.	.	.	.	12
	Culiacán	1014.1	21	33	20	0	53
	Choix	.	.	.	.	.	310
	Islas Marías	.	.	.	.	.	4
	Islas Revillagigedo	.	.	.	.	.	.
2	*La Paz*	1014.0	21	37	20	0	12
	Mascota	.	.	30	14	0	1200
	Mazatlán	1013.3	24	28	23	0	78
	Puerto Vallarta	.	.	36	19	0	2
	S. Blas, Nay.	.	.	33	22	0	7
	S. Ignacio	.	.	39	20	0	150
	Tepic	.	17	.	16	0	918
	Topolobampo	.	.	.	.	.	3
3	*Acapulco*	1010.6	25	34	24	0	3
	Arteaga	.	.	33	18	0	860
	Colima	.	21	35	20	0	502
	Huetamo	.	.	37	22	0	356
	Iguala	.	.	33	18	0	735

Regiones	ESTACIONES	Presión al nivel del mar	Temperaturas: Ambiente	Máxima de ayer	Mínima en últimas 24 h.	Lluvia en 24 h.	Altura sobre el nivel del mar
		mb.	°	°	°	mm.	m.
3	*La Unión*	.					38
	Manzanillo	.					4
	Cintalapa	.		33	20	0	555
	C. Las Casas	.					2128
	Comitán	.	8	23	7	0	1635
4	*Matías Romero*	.		25	20	12	
	Salina Cruz	1011.9	26	32	25	0	56
	Tapachula	1008.7	22	33	20	Inap	180
	Tonalá	.		29	24	0	55
	Tuxtla Gutiérrez	.	20	30	18	0	530
	C. Juárez	.		28	8	0	1137
5	*C. Lerdo*	1016.1	14	30	13	0	1140
	Chihuahua	1015.7	11	25	11	0	1423
	Hidalgo del Parral	.		28	11	0	1652
	Ojinaga	.		30	13	0	786
	Sierra Mojada	.		31	15	0	1256
	Temósachic	.		23	0	0	1858
	Villa Ahumada	.					1205
6	*Durango*	.	10	26	9	0	1898
	Nazas	.					1275
	Stgo. Papasquiaro	.		20	9	0	1740
	Sombrerete	.		27	7	0	2350
	Tepehuanes	.		25	6	0	1787
	Aguascalientes	.					2020
	C. Obregón, Gto.	.					1870
	Charcas	.		28	11	0	2020

Regiones	ESTACIONES	Presión al nivel del mar	Temperaturas: Ambiente	Máxima de ayer	Mínima en últimas 24 h.	Lluvia en 24 h.	Altura sobre el nivel del mar
		mb.	°	°	°	mm.	m.
6	*Guadalajara*	1012.9	9	24	8	0	1583
	Guanajuato	1016.7	12	23	11	0	2037
	León	.	10	28	9	0	1809
	Querétaro	.	10	22	9	0	1850
	San Luis Potosí	.	11	24	10	0	1877
	Zacatecas	1017.1	8	16	8	0	2612
7	*Cuernavaca*	.	16	25	14	0	1538
	Chilpancingo	.	17	30	16	0	1250
	Huajuapan	.		21	12	0	1597
	Morelia	1017.3	12	23	11	0	1923
	Oaxaca	1014.4	15	23	11	0	1563
	Pachuca	.	8	15	6	0	2435
	Piaztla	.		32	15	0	1120
	Puebla	.	8	24	7	0	2150
	Tacubaya	1017.5	9	21	8	0	2309
	Tehuacán	.					1676
	Tlaxcala	.					2240
	Toluca	.	7	19	6	0	2675
	Tula	.					2036
	Zamora	.		28	13	0	1633
	Zitácuaro	.		22	8	0	2064
8	*C. Victoria*	.					
	Linares	.		31	18	0	648
	Matamoros	1021.7	19	30	19	0	9
	Monclova	.		25	16	0	587
	Monterrey	1018.2	19		18	0	540

Regiones	ESTACIONES	Presión al nivel del mar	Temperaturas: Ambiente	Máxima de ayer	Mínima en últimas 24 h.	Lluvia en 24 h.	Altura sobre el nivel del mar
		mb.	°	°	°	mm.	m.
8	*Saltillo*	.	12	23	10	0	1609
	Soto la Marina	.	.	30	20	0	25
	Tampico	1019.3	22	27	22	2	20
	Piedras Negras	.					
	A. Obregón, Tab.	1013.7	24	30	23	13	2
	C. del Carmen	.					
	Coatzacoalcos	.					14
	Córdoba	.	17	24	13	0	871
	Huauchinango	.		25	5	0	1576
	Jalapa	1016.3	14	22	14	0	1399
9	*Orizaba*	.	15	28	13	0	1248
	Rioverde	.	15	25	14	0	992
	Teapa	.		30	20	Inap	80
	Tenosique	.					60
	Tulancingo	.	9	19	8	Inap	2181
	Tuxpan	.		21	20	Inap	10
	Veracruz	1016.7	24	31	22	4	16
	Villahermosa	.					10
	Campeche	1013.3	26	28	20	Inap	25
	Cozumel	1009.5	25	29	25	4	8
	Champotón	.		28	24	0	2
10	*Chetumal*	1007.1	23	31	23	7	4
	I. Mujeres	.					7
	Mérida	1013.2	25	29	22	5	22
	Progreso	1012.4	26	28	24	Inap	14
	Valladolid	.					22

CARTA DEL TIEMPO

SERVICIO METEOROLOGICO MEXICANO

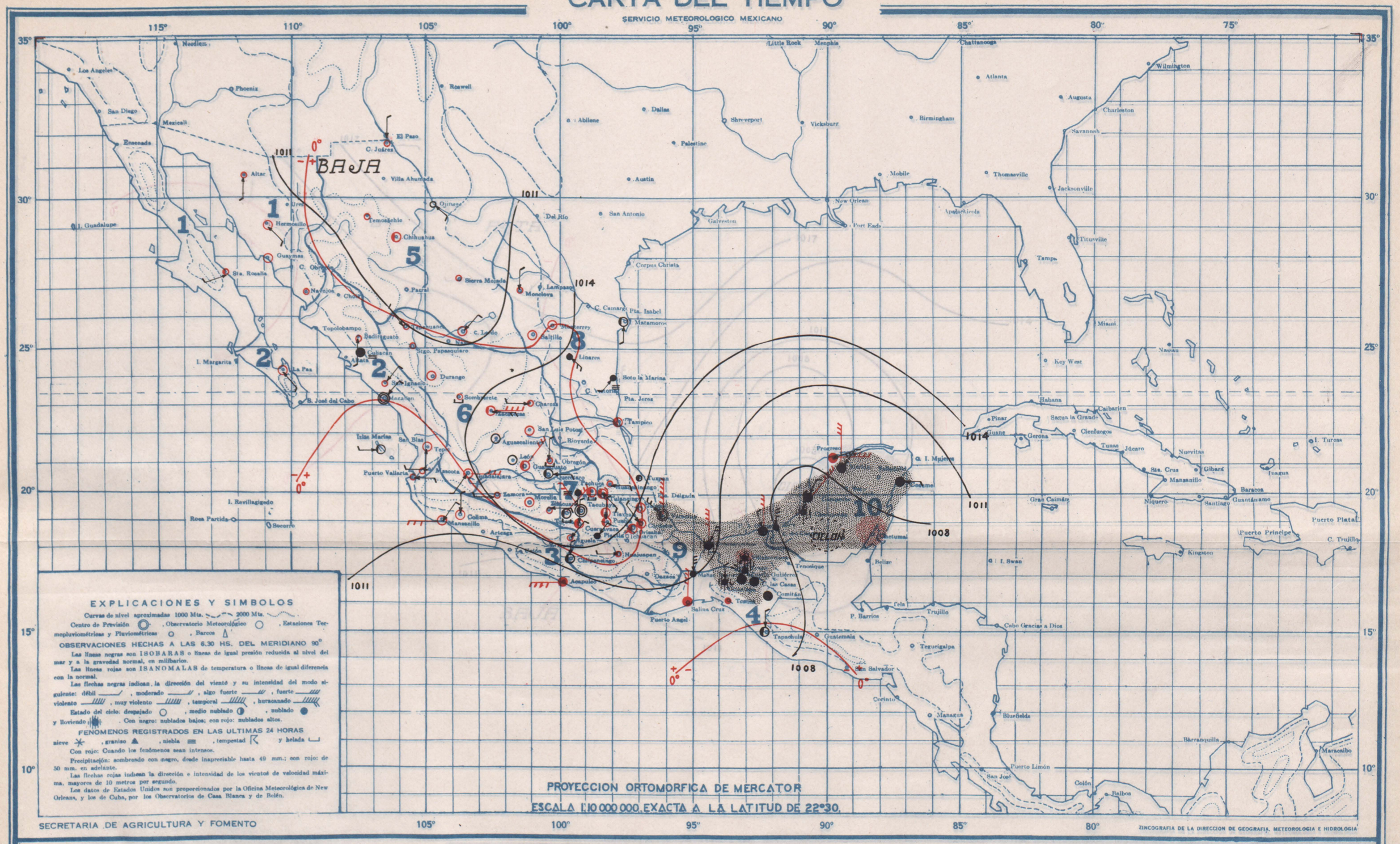

LUNES 9 DE NOVIEMBRE DE 1942

La perturbación ciclónica del Golfo de Honduras está atravesando Yucatán encontrándose a unos 100 kilómetros al sureste de Campeche. Mal tiempo en los Estados del Sureste.

PRONOSTICO DEL TIEMPO PARA MAÑANA

Región 1
Descenso de temperatura.
Cielo despejado.
No habrá lluvias.
Vientos algo fuertes del Noroeste.

Región 2
No habrá cambio de temperatura.
Cielo medio nublado.
No habrá lluvias.
Vientos débiles o moderados del Noroeste.

Región 3
No habrá cambio de temperatura.
Cielo medio nublado.
Lluvias aisladas.
Vientos algo fuertes del Oeste.

Región 4
Descenso de temperatura.
Cielo nublado.
Lluvias generales.
Vientos algo fuertes del Noroeste.

Región 5
Descenso de temperatura.
Cielo medio nublado.
No habrá lluvias.

Región 6
No habrá cambio de temperatura.
Cielo medio nublado.
No habrá lluvias.

Región 7
Descenso de temperatura.
Cielo medio nublado.
Lluvias aisladas.

Región 8
No habrá cambio de temperatura.
Cielo medio nublado.
Lluvias aisladas.
Vientos débiles o moderados boreales.

Región 9
Descenso de temperatura.
Cielo nublado.
Lluvias generales.
Cielo.

Región 10
Descenso de temperatura.
Cielo nublado.
Lluvias generales.
Vientos algo fuertes del Sureste.

Regiones	ESTACIONES	Presión al nivel del mar	Temperaturas: Ambiente	Máxima de ayer	Mínima en últimas 24 h.	Lluvia en 24 h.	Altura sobre el nivel del mar
		mb.	°	°	°	mm.	m.
1	*Altar*	.		32	9	0	397
	C. Obregón; Son.						40
	Ensenada						13
	Guaymas	1012.9	19	30	19	0	4
	Hermosillo	1012.9	14				211
	Navojoa	.		36	10	0	38
	Sta. Rosalía			28	17	0	26
	Ures						432
	Badiraguato						170
	Bahía Magdalena						12
	Culiacán	1012.2	20	35	20	0	53
	Choix						310
	Islas Marías	1012 7	25		25	0	4
2	*La Paz*	1013.5	20	29	19	0	12
	Mascota			30	14	0	1200
	Mazatlán	1011 7	23	28	22	0	78
	Puerto Vallarta			36	19	0	2
	S. Blas, Nay						7
	S. Ignacio			37	20	0	150
	Tepic		16	31	15	0	918
	Topolobampo						3
	Acapulco	1009.3	25	31	25	0	3
3	*Arteaga*						860
	Colima		19	36	19	0	502
	Huetamo						356

Regiones	ESTACIONES	Presión al nivel del mar	Temperaturas: Ambiente	Máxima de ayer	Mínima en últimas 24 h.	Lluvia en 24 h.	Altura sobre el nivel del mar
		mb.	°	°	°	mm.	m.
3	*Iguala*			32	16	0	735
	La Unión						38
	Manzanillo	1011 3	25	36	23	0	4
	Cintalapa			26	21	0	555
	C. Las Casas		12		8	2	2128
	Comitán		15	21	9	0	1635
4	*Salina Cruz*	1010 2	26	32	25	0	56
	Tapachula	1008 4	21	33	20	0	180
	Tonalá			31	23	0	55
	Tuxtla Gutiérrez		19	27	18	inap	530
	C. Juárez			29	9	0	1137
	C. Lerdo		12	28	12	0	1140
	Chihuahua	1010 5	11	30	11	0	1423
5	*Hidalgo del Parral*						1652
	Ojinaga			30	16	0	786
	Sierra Mojada			30	15	0	1256
	Temósachic			24		0	1858
	Villa Ahumada						1205
	Durango		10	26	8	0	1898
	Nazas						1275
6	*Stgo. Papasquiaro*			20	9	0	1740
	Sombrerete			26	6	0	2350
	Tepehuanes			27	5	0	1787
	Aguascalientes		8	26	7	0	2020
	C. Obregón, Gto.			22	2	0	1870

Regiones	ESTACIONES	Presión al nivel del mar	Temperaturas: Ambiente	Máxima de ayer	Mínima en últimas 24 h.	Lluvia en 24 h.	Altura sobre el nivel del mar
		mb.	°	°	°	mm.	m.
6	*Charcas*			29	5	0	2020
	Guadalajara	1014 4	8	25	7	0	1583
	Guanajuato	10 3 2	11	28	10	0	2037
	León		13	28	7	0	1809
	Querétaro		9	23	8	0	1850
	San Luis Potosí		8		7	0	1877
	Zacatecas	1014 0	11	17	11	0	2612
	Cuernavaca		15	25	13	0	1538
	Chilpancingo		18	30	15	0	1250
	Huajuapan			22	12	0	1597
7	*Morelia*	1014 5	10	23	9	0	1923
	Oaxaca						1563
	Pachuca		4	16	2	0	2435
	Piaxtla			33	14	0	1120
	Puebla		9	24	8	0	2150
	Tacubaya	1014 5	6	22	4	0	2309
	Tehuacán						1676
	Tlaxcala		7	21	6	0	2240
	Toluca		6	17	4	0	2675
	Tula			24	6	0	2036
	Zamora			30	10	0	1633
	Zitácuaro			23	8	0	2064
8	*Linares*			30	16	0	648
	Matamoros	1017 5	21	30	20	0	9
	Monclova			26	15	0	587

Regiones	ESTACIONES	Presión al nivel del mar	Temperaturas: Ambiente	Máxima de ayer	Mínima en últimas 24 h.	Lluvia en 24 h.	Altura sobre el nivel del mar
		mb.	°	°	°	mm.	m.
8	*Monterrey*	1013.1	16	27	15	0	540
	Saltillo	.	12	23	10	0	1609
	Soto la Marina			30	18	0	25
	Tampico	1015 9	22	28	21	0	20
	A. Obregón Tab	1008 9	24	28	21	34	2
	Coatzacoalcos	1012.1	23		22	36	14
	Córdoba	.	15	25	11	0	871
	Huauchinango			25	5	0	1576
	Jalapa	1015.7	15	23	13	0	1399
	Orizaba		15	23	12	0	1248
9	*Rioverde*						992
	Teapa			24	20	35	80
	Tenosique						60
	Tulancingo		6	19	4	0	2181
	Tuxpan			20	20	0	10
	Veracruz	1013.3	24	28	24	inap	16
	Villahermosa			28	21	70	10
	Campeche	1006 8	25	28	25	inap	25
	Cozumel						8
	Champotón			36	26	inap	2
	Chetumal						4
10	*I. Mujeres*						7
	Mérida	1009.7	25	28	22	8	22
	Progreso	1009 3	26	30	24	0	14
	Valladolid						22

CARTA DEL TIEMPO

SERVICIO METEOROLOGICO MEXICANO

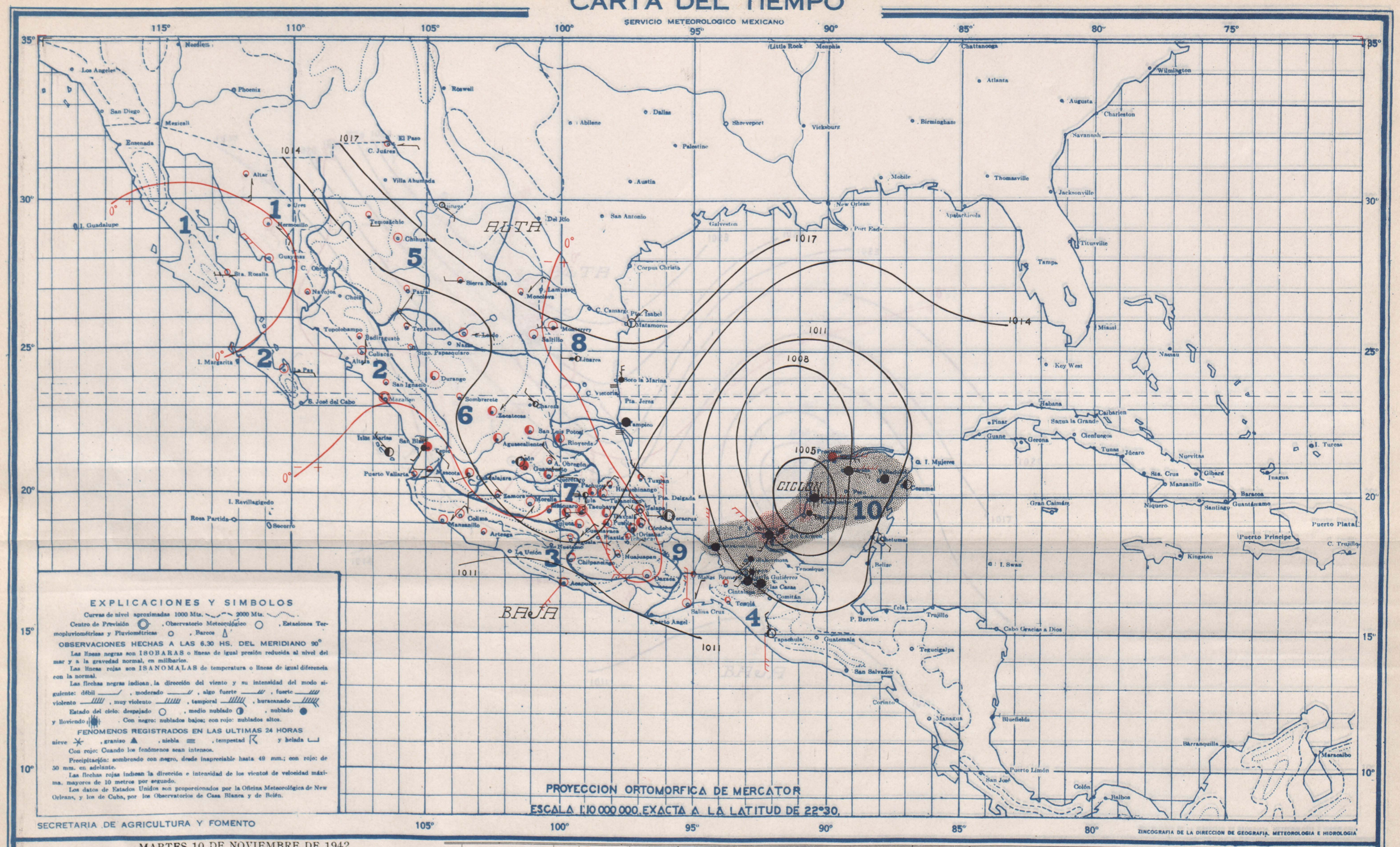

MARTES 10 DE NOVIEMBRE DE 1942

La perturbación ciclónica que atravezó Yucatán se encuentra a unos 100 kilómetros al noreste de Campeche. Las presiones están subiendo rapidamente en la cuenca del Bravo; se registrará onda fría en la altiplanicie y Vertiente del Golfo de México.

PRONOSTICO DEL TIEMPO PARA MAÑANA

Regiones

1. Descenso de temperatura. Cielo despejado. No habrá lluvias. Vientos débiles o moderados occidentales
2. No habrá cambio de temperatura. Cielo despejado. No habrá lluvias. Vientos débiles o moderados occidentales
3. No habrá cambio de temperatura. Cielo despejado. No habrá lluvias. Vientos débiles o moderados occidentales
4. No habrá cambio de temperatura. Cielo medio nublado. Escasearán las lluvias. Vientos violentos boreales.
5. Onda fría. Cielo despejado. Heladas.
6. Onda fría. Cielo despejado. Heladas.
7. Descenso de temperatura. Cielo despejado. Heladas.
8. Onda fría. Cielo medio nublado. Heladas. Vientos fuertes del Norte.
9. Descenso de temperatura. Cielo medio nublado. Lluvias aisladas. Vientos violentos del Norte.
10. Descenso de temperatura. Cielo nublado. Lluvias aisladas. Vientos algo fuertes del Norte.

Regiones	ESTACIONES	Presión al nivel del mar	Temperaturas: Ambiente	Máxima de ayer	Mínima en últimas 24 h.	Lluvia en 24 h.	Altura sobre el nivel del mar
		mb.	°	°	°	mm.	m.
1	Altar	.	.	30	8	0	397
	C. Obregón, Son.	.	.	.	.	.	40
	Ensenada	.	.	.	.	.	13
	Guaymas	1012.5	21	30	21	0	4
	Hermosillo	1012.9	16	.	.	0	211
	Navojoa	.	.	35	10	0	38
	Sta. Rosalía	.	.	28	18	0	26
	Ures	.	.	.	.	.	432
	Badiraguato	.	.	.	.	.	170
	Bahía Magdalena	.	.	.	.	.	12
	Culiacán	1012.1	20	34	20	0	53
	Choix	.	.	.	.	.	310
	Islas Marías	1013.1	25	.	24	0	4
	Islas Revillagigedo	.	.	.	.	.	.
2	La Paz	1012.8	19	29	18	0	12
	Mascota	.	.	30	13	0	1200
	Mazatlán	1010.7	23	27	23	0	78
	Puerto Vallarta	.	.	36	20	0	2
	S. Blas, Nay.	.	.	33	21	0	7
	S. Ignacio	.	.	37	20	0	150
	Tepic	.	14	32	13	0	918
	Topolobampo	.	.	.	.	.	3
	Acapulco	.8	25	33	24	0	3
3	Arteaga	.	.	30	17	0	860
	Colima	.	19	36	19	0	502
	Huetamo	.	.	.	.	.	356
	Iguala	.	.	29	14	0	735

Regiones	ESTACIONES	Presión al nivel del mar	Temperaturas: Ambiente	Máxima de ayer	Mínima en últimas 24 h.	Lluvia en 24 h.	Altura sobre el nivel del mar
		mb.	°	°	°	mm.	m.
3	La Unión	.	.	.	.	.	38
	Manzanillo	1011.7	24	.	23	0	4
	Cintalapa	.	.	22	20	0	555
	C. Las Casas	.	13	19	11	Inap	2128
	Comitán	.	.	.	.	.	1635
	Matías Romero	.	.	27	20	0	.
4	Salina Cruz	1012.1	25	32	24	0	56
	Tapachula	1010.9	22	32	21	0	180
	Tonalá	.	.	36	23	0	55
	Tuxtla Gutiérrez	.	20	23	19	2	530
	C. Juárez	.	.	26	6	0	1137
	C. Lerdo	1013.2	11	28	10	0	1140
	Chihuahua	1015.9	9	31	9	0	1423
	Hidalgo del Parral	.	.	30	9	0	1652
5	Ojinaga	.	.	32	15	0	786
	Sierra Mojada	.	.	35	6	0	1256
	Temósachic	.	.	24	-1	0	1858
	Villa Ahumada	.	.	.	.	.	1205
	Durango	.	9	.	7	0	1898
	Nazas	.	.	.	.	.	1275
	Stgo. Papasquiaro	.	.	20	9	0	1740
6	Sombrerete	.	.	26	7	0	2350
	Tepehuanes	.	.	24	5	0	1787
	Aguascalientes	.	7	26	6	0	2020
	C. Obregón, Gto	.	.	24	3	0	1870
	Charcas	.	.	29	4	0	2020

Regiones	ESTACIONES	Presión al nivel del mar	Temperaturas: Ambiente	Máxima de ayer	Mínima en últimas 24 h.	Lluvia en 24 h.	Altura sobre el nivel del mar
		mb.	°	°	°	mm.	m.
6	Guadalajara	1013.9	8	26	7	0	1583
	Guanajuato	1014.2	10	25	9	0	2037
	León	.	9	.	8	0	1809
	Querétaro	.	7	.	7	0	1850
	San Luis Potosí	.	10	25	8	0	1877
	Zacatecas	1014.8	13	.	13	0	2612
	Cuernavaca	.	17	24	15	0	1538
	Chilpancingo	.	16	29	15	0	1250
	Huajuapan	.	.	22	12	0	1597
	Morelia	1014.8	8	22	8	0	1923
	Oaxaca	1014.4	12	25	11	0	1563
	Pachuca	.	9	20	8	0	2435
	Piazzla	.	.	.	.	.	1120
7	Puebla	.	9	23	8	0	2150
	Tacubaya	1015.9	8	22	6	0	2309
	Tehuacán	.	.	31	13	0	1676
	Tlaxcala	.	10	.	9	0	2240
	Toluca	.	6	19	5	0	2675
	Tula	.	.	25	3	0	2036
	Zamora	.	.	30	10	0	1633
	Zitácuaro	.	.	23	8	0	2064
	C. Victoria	.	.	.	.	.	.
8	Linares	.	.	31	17	0	648
	Matamoros	1018.0	21	31	21	0	9
	Monclova	.	.	28	15	0	587
	Monterrey	1016.1	16	29	15	0	540

Regiones	ESTACIONES	Presión al nivel del mar	Temperaturas: Ambiente	Máxima de ayer	Mínima en últimas 24 h.	Lluvia en 24 h.	Altura sobre el nivel del mar
		mb.	°	°	°	mm.	m.
8	Saltillo	.	11	28	11	0	1609
	Soto la Marina	.	.	30	18	0	25
	Tampico	1015.9	22	30	21	0	20
	Piedras Negras	.	.	.	.	.	.
	A. Obregón, Tab.	1008.9	24	27	23	53	2
	C. del Carmen	.	.	27	24	58	.
	Coatzacoalcos	1013.1	22	28	21	9	14
	Córdoba	.	16	26	13	0	871
	Huauchinango	.	.	25	5	0	1576
	Jalapa	1014.4	15	22	14	0	1399
9	Orizaba	.	15	23	13	0	1248
	Rioverde	.	10	28	8	0	992
	Teapa	.	.	25	21	14	80
	Tenosique	.	.	.	.	.	60
	Tulancingo	.	7	23	6	0	2181
	Tuxpan	.	.	30	20	0	10
	Veracruz	1012.8	23	29	23	0	16
	Villahermosa	.	.	26	22	38	10
	Campeche	1004.3	24	28	23	35	25
	Cozumel	1013.8	25	29	25	Inap	8
	Champotón	.	.	.	.	.	2
10	Chetumal	1011.6	25	34	24	0	4
	I. Mujeres	.	.	.	.	.	7
	Mérida	1008.8	25	28	22	Inap	22
	Progreso	1007.7	25	27	24	Inap	14
	Valladolid	1011.6	25	29	24	27	22

CARTA DEL TIEMPO

SERVICIO METEOROLOGICO MEXICANO

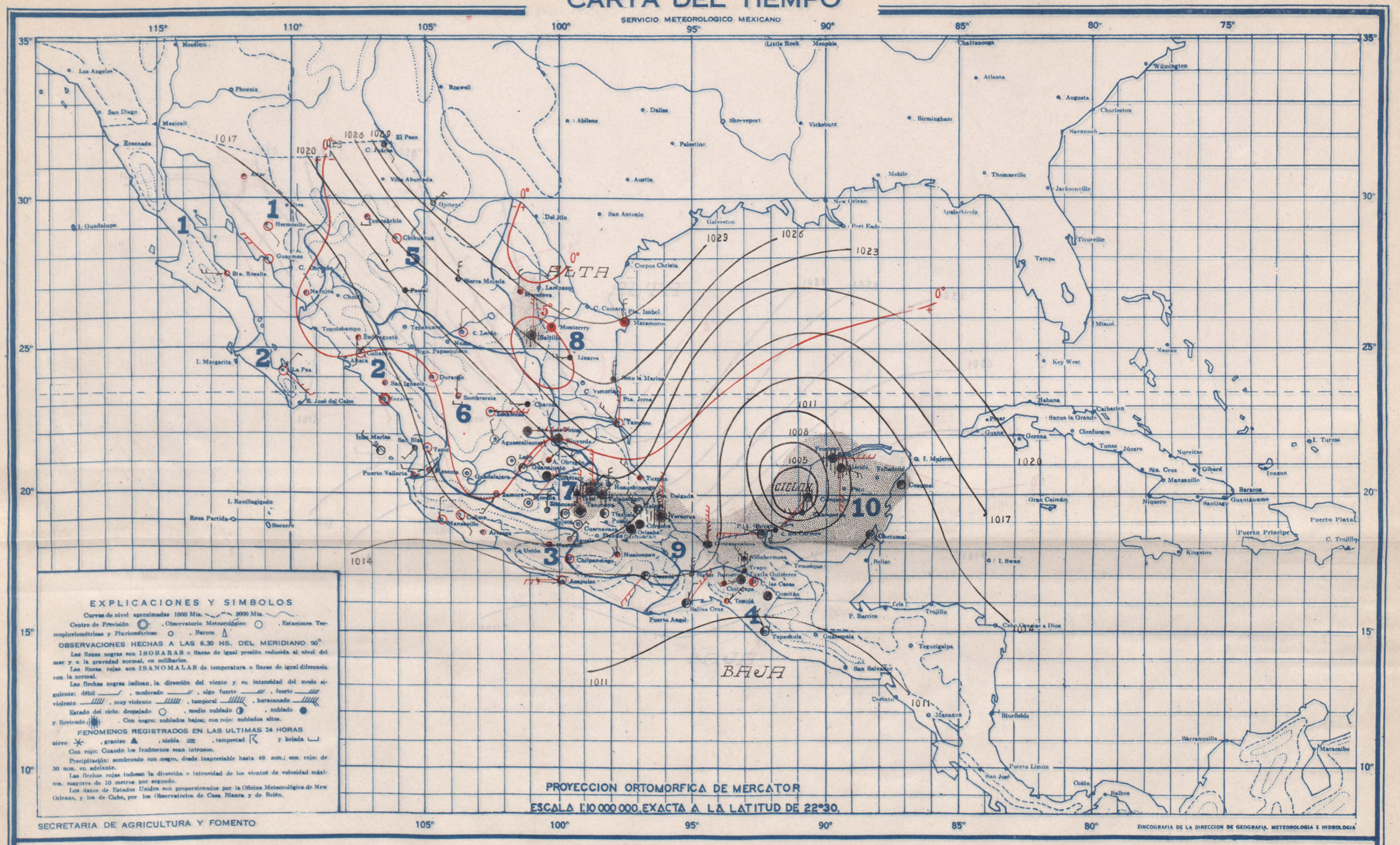

MIERCOLES 11 DE NOVIEMBRE DE 1942

Las masas de aire frío invadieron rapidamente la Altiplanicie y Vertiente del Golfo de México; la perturbación ciclónica de Yucatán se encuentra 75 kilómetros al oeste-noroeste de Campeche.

PRONOSTICO DEL TIEMPO PARA MAÑANA

Región 1
- No habrá cambio de temperatura.
- Cielo despejado.
- No habrá lluvias.
- Vientos débiles o moderados del Norte.

Región 2
- No habrá cambio de temperatura.
- Cielo medio nublado.
- No habrá lluvias.
- Vientos débiles o moderados del Sur.

Región 3
- No habrá cambio de temperatura.
- Cielo medio nublado.
- No habrá lluvias.
- Vientos débiles o moderados del Oeste.

Región 4
- No habrá cambio de temperatura.
- Cielo medio nublado.
- Lluvias aisladas.

Región 5
- No habrá cambio de temperatura.
- Cielo medio nublado.
- Escasearan las lluvias.

Región 6
- Descenso de temperatura.
- Cielo medio nublado.
- Escasearán las lluvias.

Región 7
- Descenso de temperatura.
- Cielo medio nublado.
- Lluvias aisladas.

Región 8
- Onda fría.
- Cielo medio nublado.
- Escasearán las lluvias.
- Vientos débiles o moderados boreales

Región 9
- No habrá cambio de temperatura.
- Cielo nublado
- Lluvias generales.
- Vientos violentos del Norte.

Región 10
- No habrá cambio de temperatura.
- Cielo nublado.
- Lluvias generales.
- Vientos fuertes Ciclón.

Regiones	ESTACIONES	Presión al nivel del mar	Temperaturas: Ambiente	Máxima de ayer	Mínima en últimas 24 h.	Lluvia en 24 h.	Altura sobre el nivel del mar
		mb.	o	o	o	mm.	m.
	Altar	.		31	10	0	397
	C. Obregón; Son.						40
	Ensenada						13
1	*Guaymas*	1016.1	22	32	22	0	4
	Hermosillo	1016 3	18				211
	Navojoa	.		36	12	0	38
	Sta. Rosalía			28	18	0	26
	Ures						432
	Badiraguato	.					170
	Bahía Magdalena						12
	Culiacán	1016.2	20	34	20	0	53
	Choix						310
	Islas Marías	1015.6	25	28	24	0	4
	La Paz	1015.2	21		20	0	12
2	*Mascota*			30	13	0	1200
	Mazatlán	1015 3	24	28	23	0	78
	Puerto Vallarta	.		36	19	0	2
	S. Blas, Nay	.		31	22	0	7
	S. Ignacio	.		38	20	0	150
	Tepic	.	20	30	17	0	918
	Topolobampo	.					3
	Acapulco	1012.5	25	33	25	0	3
3	*Arteaga*			31	16	0	860
	Colima	.	22	33	20	0	502
	Huetamo	.		38	21	0	356

Regiones	ESTACIONES	Presión al nivel del mar	Temperaturas: Ambiente	Máxima de ayer	Mínima en últimas 24 h.	Lluvia en 24 h.	Altura sobre el nivel del mar
		mb.	o	o	o	mm.	m.
	Iguala	.		32	15	0	735
3	*La Unión*						38
	Manzanillo	1014 0	24	35	23	0	4
	Cintalapa	.		33	21	0	555
	C. Las Casas	.	13	21	12	0	2128
	Comitán		16	25	11	0	1635
4	*Salina Cruz*	1012 1	26	32	26	0	56
	Tapachula	1009.7	22	33	21	0	180
	Tonalá			34	21	0	55
	Tuxtla Gutiérrez		22	27	20	Inap	530
	C. Juárez			11	5	0	1137
	C. Lerdo	1020 1	9	31	9	0	1140
	Chihuahua	1024.3	6		6	0	1423
5	*Hidalgo del Parral*			24	7	0	1652
	Ojinaga			33	11	0	786
	Sierra Mojada	.		32	13	0	1256
	Temósachic			24	-2	0	1858
	Villa Ahumada	.					1205
	Durango		9	26	7	0	1898
	Nazas	.					1275
6	*Sfgo. Papasquiaro*	.					1740
	Sombrerete	.		27	6	0	2350
	Tepehuanes	.					1787
	Aguascalientes	.	8	27	7	0	2020
	C. Obregón, Gto.			23	9	0	1870

Regiones	ESTACIONES	Presión al nivel del mar	Temperaturas: Ambiente	Máxima de ayer	Mínima en últimas 24 h.	Lluvia en 24 h.	Altura sobre el nivel del mar
		mb.	o	o	o	mm.	m.
	Charcas			30	6	0	2020
	Guadalajara	1019.2	8	27	8	0	1583
6	*Guanajuato*	10 8 3	12	24	12	0	2037
	León	.	10	28	9	0	1809
	Querétaro	.	13	25	12	0	1850
	San Luis Potosí		12	23	9	0	1877
	Zacatecas	1018.5	8	18	8	0	2612
	Cuernavaca		16	25	14	0	1538
	Chilpancingo	.	16	32	15	0	1250
	Huajuapan			27	11	0	1597
	Morelia	1019 1	11	25	10	0	1923
	Oaxaca	1015.6	13	31	11	0	1563
	Pachuca		9	19	7	Inap	2435
7	*Piaxtla*						1120
	Puebla						2150
	Tacubaya	1019.9	10	23	8	Inap	2309
	Tehuacán						1676
	Tlaxcala	.	11	23	9	0	2240
	Toluca	.	9	19	8	0	2675
	Tula	.		25	5	2	2036
	Zamora	.		27	10	0	1633
	Zitácuaro	.		24	11	0	2064
8	*Linares*	.		27	12	0	648
	Matamoros	1029 9	14	28	14	0	9
	Monclova			23	10	Inap	587

Regiones	ESTACIONES	Presión al nivel del mar	Temperaturas: Ambiente	Máxima de ayer	Mínima en últimas 24 h.	Lluvia en 24 h.	Altura sobre el nivel del mar
		mb.	o	o	o	mm.	m.
	Monterrey	1028.6	13	29	13	0	540
8	*Saltillo*	.	5	19	5	1	1609
	Soto la Marina			31	15	Inap	25
	Tampico	1025 3	18	28	18	Inap	20
	A. Obregón Tab	1011 7	24	26	22	37	2
	Coatzacoalcos	1014 9	24	27	21	2	14
	Córdoba	.	19	27	15	0	871
	Huauchinango			23	4	19	1576
	Jalapa	1017 7	17	23	15	Inap	1399
	Orizaba		16	24	14	Inap	1248
9	*Rioverde*	.	16	27	14	0	992
	Teapa	.		29	22	3	80
	Tenosique	.					60
	Tulancingo	.	10	22	9	2	2181
	Tuxpan	.		32	19	Inap	10
	Veracruz	1016 8	24	30	23	3	16
	Villahermosa	.		32	26	30	10
	Campeche	1004 4	24	27	23	14	25
	Cozumel	1012 4	24		23	Inap	8
	Champotón	.					2
10	*Chetumal*	1011 6	24	30	24	2	4
	I. Mujeres	.					7
	Mérida	1011.8	23	28	21	34	22
	Progreso	1010 8	24	27	22	18	14
	Valladolid	.					22

CARTA DEL TIEMPO

SERVICIO METEOROLOGICO MEXICANO

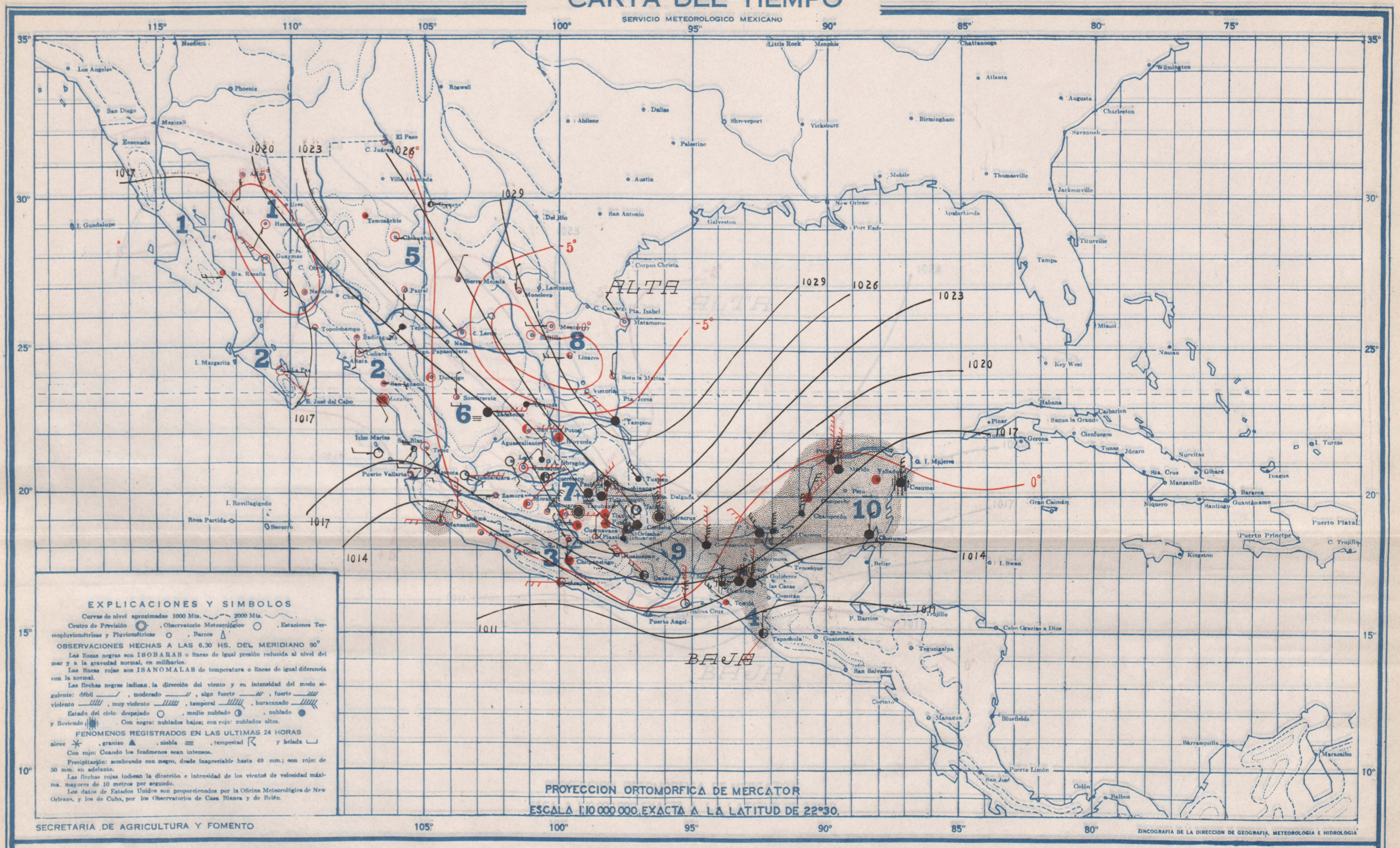

JUEVES 12 DE NOVIEMBRE DE 1942

Masas de aire polar avanzaron hasta Yucatán y región Istmica de Tehuantepec; la perturbación ciclónica de Yucatán, después de entrar a tierra ayer al sur de Campeche, aparentemente se disolvió en tierra.

PRONOSTICO DEL TIEMPO PARA MAÑANA

Región 1
No habrá cambio de temperatura.
Cielo medio nublado.
No habrá lluvias.
Vientos débiles o moderados occidentales

Región 2
Descenso de temperatura.
Cielo medio nublado
Escasearán las lluvias.
Vientos débiles o moderados australes

Región 3
No habrá cambio de temperatura.
Cielo medio nublado.
No habrá lluvias.
Vientos débiles o moderados occidentales

Región 4
Descenso de temperatura.
Cielo nublado.
Lluvias aisladas.
Vientos violentos del Norte.

Región 5
Ascenso de temperatura.
Cielo medio nublado.
Escasearán las lluvias.

Región 6
No habrá cambio de temperatura.
Cielo medio nublado.
Escasearán las lluvias.

Región 7
No habrá cambio de temperatura.
Cielo medio nublado.
No habrá lluvias.
Heladas.

Región 8
Ascenso de temperatura
Cielo despejado.
No habrá lluvias.
Heladas.

Región 9
Descenso de temperatura.
Cielo nublado.
Lluvias aisladas
Vientos violentos del Norte.

Región 10
Descenso de temperatura.
Cielo nublado.
Lluvias generales.
Vientos algo fuertes del Norte.

Regiones	ESTACIONES	Presión al nivel del mar	Temperaturas: Ambiente	Máxima de ayer	Mínima en últimas 24 h.	Lluvia en 24 h.	Altura sobre el nivel del mar
		mb.	°	°	°	mm.	m.
1	Altar	.		34	8	0	397
	C. Obregón, Son.	.					40
	Ensenada	.					13
	Guaymas	1016.8	25	31	25	0	4
	Hermosillo	.					211
	Navojoa	.		35	10	0	38
	Sta. Rosalía	.		27	17	0	26
	Ures						432
	Badiraguato	.					170
	Bahía Magdalena	.					12
	Culiacán	1015.7	21	34	20	0	53
	Choix						310
	Islas Marías	1018.9	25	28	24	0	4
2	La Paz	1016.3	22	29	20	0	12
	Mascota	.		30	18	0	1200
	Mazatlán	1015.7	24	29	22	0	78
	Puerto Vallarta	.		36	19	0	2
	S. Blas, Nay	.		31	21	0	7
	S. Ignacio	.		39	23	0	150
	Tepic	.	19	32	16	0	918
	Topolobampo	.		33	24	0	3
	Acapulco	1011.5	24	32	23	0	3
3	Arteaga	.		31	17	0	860
	Colima	.	23	36	21	0	502
	Huetamo	.					356

Regiones	ESTACIONES	Presión al nivel del mar	Temperaturas: Ambiente	Máxima de ayer	Mínima en últimas 24 h.	Lluvia en 24 h.	Altura sobre el nivel del mar
		mb.	°	°	°	mm.	m.
	Iguala	.		32	14	0	735
3	La Unión	.					38
	Manzanillo	1013.4	25		23	0	4
	Cintalapa	.		30	20	32	555
	C. Las Casas	.	10	18	9	45	2128
	Comitán	.					1635
4	Salina Cruz	1014.1	26	33	25	0	56
	Tapachula	1008.3	24	33	23	2	180
	Tonalá	.		35	25	0	55
	Tuxtla Gutiérrez	.		20	26	18	530
	C. Juárez	.		17	3	0	1137
	C. Lerdo	1024.3	7	27	5	0	1140
	Chihuahua	1023.2	8	13	7	0	1423
5	Hidalgo del Parral	.		14	6	0	1652
	Ojinaga	.		16	9	0	786
	Sierra Mojada	.		26	8	0	1256
	Temósachic	.		21	-2	0	1858
	Villa Ahumada	.					1205
	Durango	.	11	26	6	0	1898
	Nazas	.					1275
6	Stgo. Papasquiaro	.		19	8	0	1740
	Sombrerete	.		26	5	0	2350
	Tepehuanes	.		15	6	0	1787
	Aguascalientes						2020
	C. Obregón, Gto.			15	5	0	1870

Regiones	ESTACIONES	Presión al nivel del mar	Temperaturas: Ambiente	Máxima de ayer	Mínima en últimas 24 h.	Lluvia en 24 h.	Altura sobre el nivel del mar
		mb.	°	°	°	mm.	m.
	Charcas	.		30	5	0	2020
	Guadalajara	1021.2	7	26	5	0	1583
6	Guanajuato	10 9 7	9	24	8	0	2037
	León	.	10	24	9	0	1809
	Querétaro	.	9	17	7	0	1850
	San Luis Potosí	.	7	16	6	0	1877
	Zacatecas	1020.1	4	13	4	0	2612
	Cuernavaca	.	15	25	13	0	1538
	Chilpancingo	.	16	30	15	0	1250
	Huajuapan	.		20	12	0	1597
	Morelia	1020.5	10	21	9	0	1923
	Oaxaca	1018.8	8	24	7	****	1563
	Pachuca	.	5	9	4	1	2435
7	Piazzila	.		34	15	0	1120
	Puebla	.	6	18	5	0	2150
	Tacubaya	1021.3	7	14	6	tr.	2309
	Tehuacán	.		24	5	0	1676
	Tlaxcala	.	7	15	6	0	2240
	Toluca	.	4	19	3	0	2675
	Tula	.					2036
	Zamora	.		27	10	0	1633
	Zitácuaro	.					2064
8	Linares	.		16	5	0	648
	Matamoros	1031.5	8	21	8	0	9
	Monclova	.					587

Regiones	ESTACIONES	Presión al nivel del mar	Temperaturas: Ambiente	Máxima de ayer	Mínima en últimas 24 h.	Lluvia en 24 h.	Altura sobre el nivel del mar
		mb.	°	°	°	mm.	m.
	Monterrey	1029.3	8	16	7	0	540
8	Saltillo	.	1	13	1	0	1609
	Sotolo la Marina	.		30	17	0	25
	Tampico	1030.4	16	26	16	0	20
	A. Obregón Tab	1018.1	24	27	21	8	2
	Coatzacoalcos	1020.8	22	29	22	45	14
	Córdoba	.	14	24	9	0	871
	Huauchinango	.		22	4	15	1576
	Jalapa	1022.6	13	21	11	0	1399
	Orizaba	.	13	21	11	1	1248
9	Rioverde	.	10	18	9	inap	992
	Teapa	.		25	20	74	80
	Tenosipue	.					60
	Tulancingo	.	6	13	5	1	2181
	Tuxpan	.		22	16	0	10
	Veracruz	1023.6	22	27	20	inap	16
	Villahermosa	.					10
	Campeche	1018.4	23	26	22	21	25
	Cozumel	1015.3	24	29	22	24	8
	Champotón	.		25	22	20	2
10	Chetumal	1014.7	24	29	23	15	4
	I. Mujeres	.				0	7
	Mérida	1018.7	22	26	19	24	22
	Progreso	1017.2	23	27	22	58	14
	Valladolid	1016.7	25	27	21	5	22

CARTA DEL TIEMPO

SERVICIO METEOROLOGICO MEXICANO

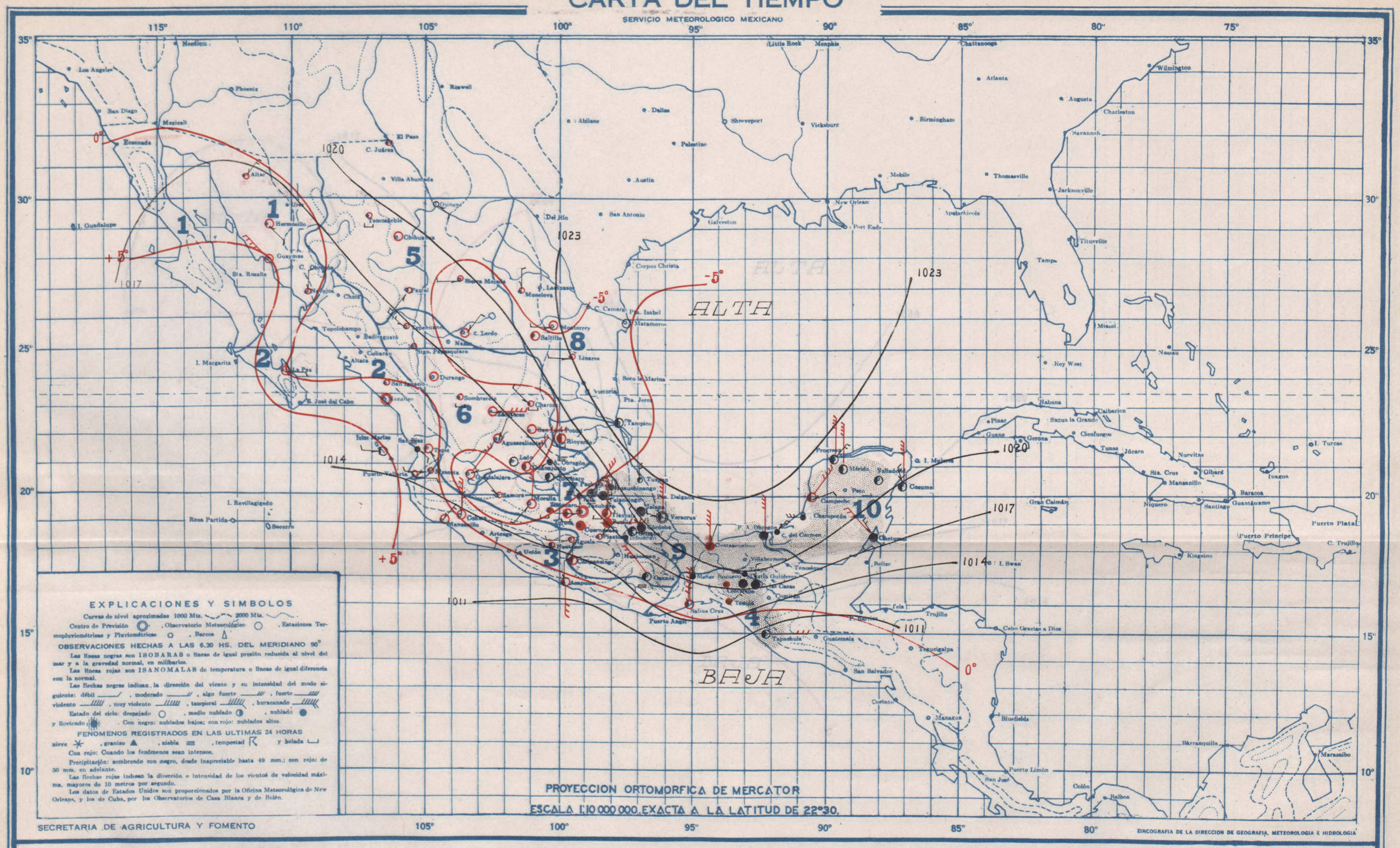

VIERNES 13 DE NOVIEMBRE DE 1942

Las presiones están ascendiendo lentamente en la región occidental del Golfo de México. Mejorará el tiempo en Yucatán y en el Istmo de Tehuantepec. Se registrarán algunas heladas en la Altiplanicie.

PRONOSTICO DEL TIEMPO PARA MAÑANA

Región 1 — Descenso de temperatura. Cielo despejado. No habrá lluvias. Vientos algo fuertes o fuertes boreales.

Región 2 — No habrá cambio de temperatura. Cielo despejado. No habrá lluvias. Vientos débiles o moderados occidentales.

Región 3 — No habrá cambio de temperatura. Cielo medio nublado. No habrá lluvias. Vientos débiles o moderados occidentales.

Región 4 — No habrá cambio de temperatura. Cielo medio nublado. Lluvias aisladas. Vientos algo fuertes o fuertes boreales.

Región 5 — Descenso de temperatura. Cielo despejado. No habrá lluvias. Heladas.

Región 6 — No habrá cambio de temperatura. Cielo despejado. No habrá lluvias. Heladas.

Región 7 — No habrá cambio de temperatura. Cielo despejado. No habrá lluvias. Heladas.

Región 8 — No habrá cambio de temperatura. Cielo despejado. No habrá lluvias. Vientos débiles o moderados del Noreste.

Región 9 — No habrá cambio de temperatura. Cielo medio nublado. Lluvias aisladas. Vientos débiles o moderados boreales.

Región 10 — No habrá cambio de temperatura. Cielo medio nublado. Escasearán las lluvias. Vientos débiles o moderados boreales.

Regiones	ESTACIONES	Presión al nivel del mar	Temperaturas: Ambiente	Máxima de ayer	Mínima en últimas 24 h.	Lluvia en 24 h.	Altura sobre el nivel del mar
		mb.	°	°	°	mm.	m.
1	Altar	.		30	10	0	397
	C. Obregón; Son.						40
	Ensenada						13
	Guaymas	1015.2	24	34	24	0	4
	Hermosillo	.					211
	Navojoa			38	14	0	38
	Sta. Rosalía						26
	Ures						432
	Badiraguato	.					170
	Bahía Magdalena	.					12
	Culiacán	.					53
	Choix						310
	Islas Marías	1015.1	27	29	24	0	4
	La Paz	1015.5	21	29	20	0	12
2	Mascota			30	15	0	1200
	Mazatlán	1014.3	23	28	22	0	78
	Puerto Vallarta	.		37	17	0	2
	S. Blas, Nay	.		35	19	0	7
	S. Ignacio	.		36	18	0	•150
	Tepic	.	18	29	12	0	918
	Topolobampo						3
	Acapulco	1011.3	23	33	22	0	3
3	Arteaga						860
	Colima	.	21	33	19	0	502
	Huetamo			36	19	0	356

Regiones	ESTACIONES	Presión al nivel del mar	Temperaturas: Ambiente	Máxima de ayer	Mínima en últimas 24 h.	Lluvia en 24 h.	Altura sobre el nivel del mar
		mb.	°	°	°	mm.	m.
	Iguala			29	14	0	735
3	La Unión						38
	Manzanillo	1012.9	24	36	22	0	4
	Cintalapa			22	17	2	555
	C. Las Casas	.	9	10	7	6	2128
	Comitán						1635
4	Salina Cruz	1016.0	21	29	21	0	56
	Tapachula	1010.7	23	30	22	inap	180
	Tonalá			36	25	0	55
	Tuxtla Gutiérrez		18	22	16	inap	530
	C. Juárez			21	3	0	1137
	C. Lerdo	1019.7	5	19	5	0	1140
	Chihuahua	1018.5	5	22	5	0	1423
5	Hidalgo del Parral			23	5	0	1652
	Ojinaga			19	4	0	786
	Sierra Mojada			25	5	0	1256
	Temósachic			20	-1	0	1858
	Villa Ahumada						1205
	Durango		5	20	4	0	1898
	Nazas						1275
6	Stgo. Papasquiaro			20	9	0	1740
	Sombrerete			20	4	0	2350
	Tepehuanes			19	2	0	1787
	Aguascalientes		6	20	5	0	2020
	C. Obregón, Gto.			17	1	0	1870

Regiones	ESTACIONES	Presión al nivel del mar	Temperaturas: Ambiente	Máxima de ayer	Mínima en últimas 24 h.	Lluvia en 24 h.	Altura sobre el nivel del mar
		mb.	°	°	°	mm.	m.
	Charcas			24	1	0	2020
	Guadalajara	1018.1	4	21	3	0	1583
6	Guanajuato	10 6.4	9	17	7	0	2037
	León	.	7	22	4	0	1809
	Querétaro	.	6	17	4	0	1850
	San Luis Potosí		4	17	3	0	1877
	Zacatecas	1016.4	4	11	4	0	2612
	Cuernavaca		12	21	10	0	1538
	Chilpancingo	.	15	26	13	0	1250
	Huajuapan						1597
	Morelia	1017.5	6	19	6	4	1923
7	Oaxaca	1018.0	10	21	8	0	1563
	Pachuca		5	10	4	0	2435
	Piaxtla	.		31	12	0	1120
	Puebla		6	17	5	0	2150
	Tacubaya	1016.9	3	15	2	0	2309
	Tehuacán	.		18	9	0	1676
	Tlaxcala	.	6	15	6	0	2240
	Toluca	.	2	14	1	0	2675
	Tula	.		14	2	0	2036
	Zamora	.		25	9	0	1633
	Zitácuaro	.		21	5	0	2064
8	Linares	.		21	16	0	648
	Matamoros	1025.9	12	24	11	0	9
	Monclova			18	3	0	587

Regiones	ESTACIONES	Presión al nivel del mar	Temperaturas: Ambiente	Máxima de ayer	Mínima en últimas 24 h.	Lluvia en 24 h.	Altura sobre el nivel del mar
		mb.	°	°	°	mm.	m.
8	Monterrey	1022.9	10	21	7	0	540
	Saltillo	.	6	18	5	0	1609
	Soto la Marina						25
	Tampico	1024.9	15	23	14	0	20
	A. Obregón Tab	1020.5	21	25	20	inap	2
	Coatzacoalcos	1021.1	19	27	19	3	14
	Córdoba	.	13	21	8	3	871
	Huauchinango			21	4	2	1576
	Jalapa	1021.3	11	17	10	0	1399
	Orizaba		12	19	11	0	1248
9	Ríoverde	.	5	21	3	0	992
	Teapa	.		20	17	22	80
	Tenosique	.					60
	Tulancingo	.	7	11	6	0	2181
	Tuxpan	.		22	15	0	10
	Veracruz	1022.8	21		20	1	16
	Villahermosa						10
	Campeche	1021.7	21	24	20	inap	25
	Cozumel	1019.2	24		24	0	8
	Champotón	.		22	20	0	2
10	Chetumal	1017.7	20	27	19	3	4
	I. Mujeres	.					7
	Mérida	1021.7	20	25	17	0	22
	Progreso	1020.7	23	24	22	0	14
	Valladolid	1020.4	22	24	16	0	22

CARTA DEL TIEMPO

SERVICIO METEOROLOGICO MEXICANO

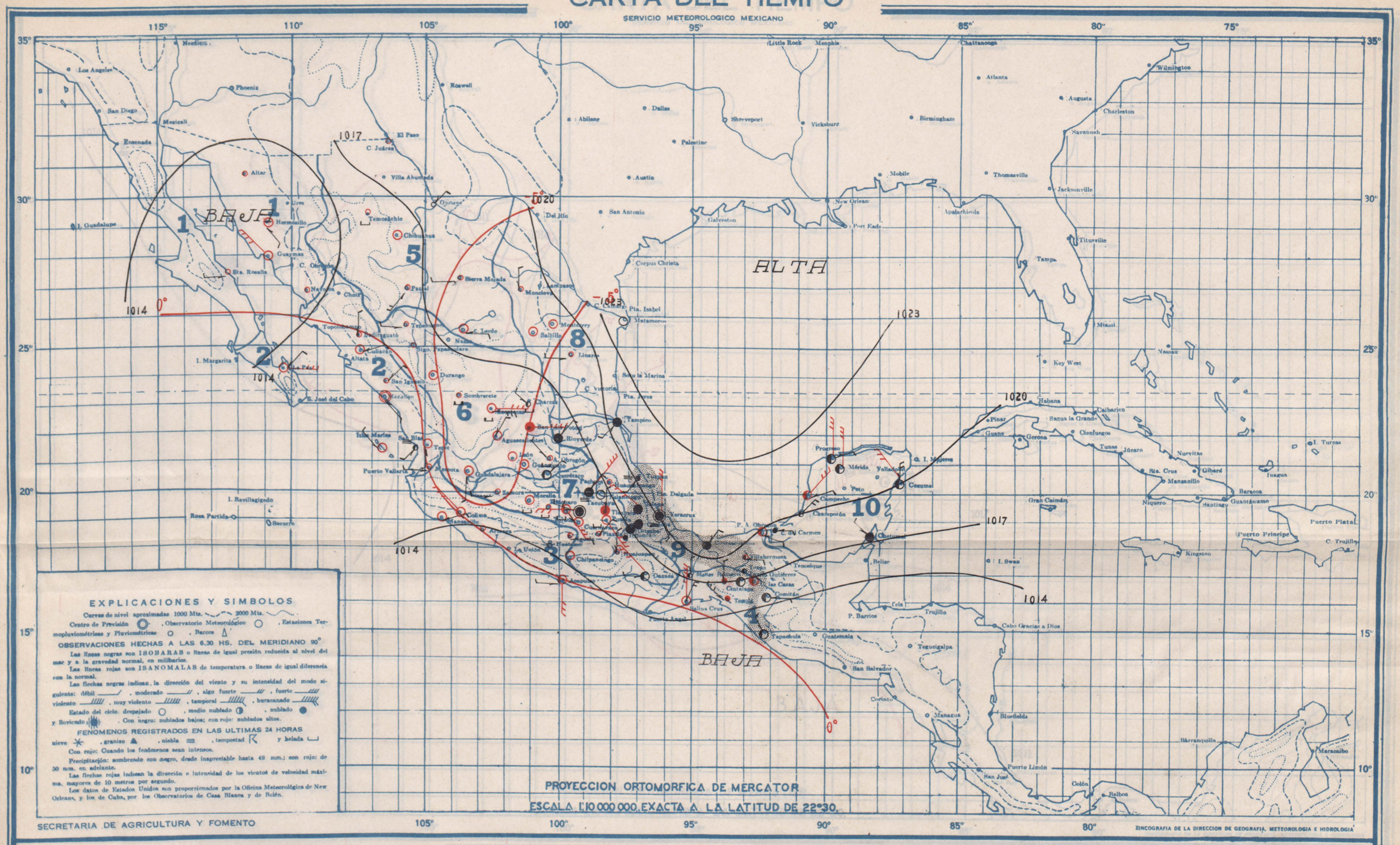

LIBRARY
MAR 11 1943
WEATHER BUREAU

SABADO 14 DE NOVIEMBRE DE 1942

Las presiones están decreciendo en toda la República, mejorará el tiempo en los Estados del sureste y ascenderá la temperatura en general.

PRONOSTICO DEL TIEMPO PARA MAÑANA

Región 1 — No habrá cambio de temperatura. Cielo medio nublado. No habrá lluvias. Vientos algo fuertes del Noroeste.

Región 2 — No habrá cambio de temperatura. Cielo medio nublado. No habrá lluvias. Vientos débiles o moderados australes.

Región 3 — No habrá cambio de temperatura. Cielo medio nublado. No habrá lluvias. Vientos débiles o moderados occidentales.

Región 4 — No habrá cambio de temperatura. Cielo medio nublado. Escasearán las lluvias.

Región 5 — Ascenso de temperatura. Cielo medio nublado. No habrá lluvias.

Región 6 — Ascenso de temperatura. Cielo medio nublado. No habrá lluvias.

Región 7 — Ascenso de temperatura. Cielo medio nublado. No habrá lluvias.

Región 8 — Ascenso marcado de temperatura. Cielo despejado. No habrá lluvias. Vientos débiles o moderados orientales.

Región 9 — Ascenso de temperatura. Cielo medio nublado. Escasearán las lluvias. Vientos débiles o moderados orientales.

Región 10 — No habrá cambio de temperatura. Cielo medio nublado. No habrá lluvias. Vientos débiles o moderados del Noreste.

Regiones	ESTACIONES	Presión al nivel del mar	Temperaturas: Ambiente	Máxima de ayer	Mínima en últimas 24 h.	Lluvia en 24 h.	Altura sobre el nivel del mar
		mb.	o	o	o	mm.	m.
1	Altar	.		31	10	0	397
	C. Obregón; Son.						40
	Ensenada						13
	Guaymas	1012.5	18	34	18	0	4
	Hermosillo	1013.6	13				211
	Navojoa	.		37	14	0	38
	Sta. Rosalía			29	20	0	26
	Ures						432
	Badiraguato	.					170
	Bahía Magdalena						12
	Culiacán	1014.1	19	35	19	0	53
	Choix						310
	Islas Marías	1014.7	23	29	23	0	4
2	La Paz	1014.3	20	30	19	0	12
	Mascota			30	11	0	1200
	Mazatlán	1013.7	22	28	21	0	78
	Puerto Vallarta	.					2
	S. Blas, Nay	.		35	17	0	7
	S. Ignacio	.					450
	Tepic	.	10	36	21	0	918
	Topolobampo	.		29	9	0	3
	Acapulco	1011.7	23	33	22	0	3
3	Arteaga	.		31	13	0	860
	Colima	.	15	32	15	0	502
	Huetamo	.					356

Regiones	ESTACIONES	Presión al nivel del mar	Temperaturas: Ambiente	Máxima de ayer	Mínima en últimas 24 h.	Lluvia en 24 h.	Altura sobre el nivel del mar
		mb.	o	o	o	mm.	m.
3	Iguala	.		29	13	0	735
	La Unión						38
	Manzanillo	1013.9	25	35	22	0	4
	Cintalapa			24	18	0	555
	C. Las Casas	.	10	15	8	inap	2128
	Comitán		10		5	0	1635
4	Salina Cruz	1014.7	24	29	23	0	56
	Tapachula	1011.2	21	32	20	10	180
	Tonalá			34	25	0	55
	Tuxtla Gutiérrez		17	24	14	0	530
	C. Juárez			25	5	0	1137
5	C. Lerdo	1017.5	5	21	4	0	1140
	Chihuahua	1016.0	5	24	5	0	1423
	Hidalgo del Parral			24	4	0	1652
	Ojinaga			23	4	0	786
	Sierra Mojada						1256
	Temósachic			23	-1	0	1858
	Villa Ahumada	.					1205
	Durango	.	5	22	4	0	1898
6	Nazas	.					1275
	Sigo. Papasquiaro	.		20	5	0	1740
	Sombrerete	.		21	2	0	2350
	Tepehuanes						1787
	Aguascalientes	.	4		3	0	2020
	C. Obregón, Gto.	.					1870

Regiones	ESTACIONES	Presión al nivel del mar	Temperaturas: Ambiente	Máxima de ayer	Mínima en últimas 24 h.	Lluvia en 24 h.	Altura sobre el nivel del mar
		mb.	o	o	o	mm.	m.
6	Charcas	.		24	0		2020
	Guadalajara	1016.3	3	22	2	0	1583
	Guanajuato	10 5.3	7	19	6	0	2037
	León	.	5	25	3	0	1809
	Querétaro	.	8	19	7	0	1850
	San Luis Potosí	.	3	18	2	0	1877
	Zacatecas	1015.2	7	12	5	0	2612
	Cuernavaca	.	12	22	10	0	1538
	Chilpancingo	.	15	27	13	0	1250
	Huajuapan	.		21	9	0	1597
7	Morelia	1016.7	7	20	6	0	1923
	Oaxaca	1016.4	9	22	8	0	1563
	Pachuca		6	15	4	0	2435
	Piazzila	.		26	11	0	1120
	Puebla		6	18	4	0	2150
	Tacubaya	1016.4	8	18	5	0	2309
	Tehuacán	.		17	4	0	1676
	Tlaxcala	.	7	27	7	0	2240
	Toluca	.	4	16	3	0	2675
	Tula	.				0	2036
	Zamora	.		26	9	0	1633
	Zitácuaro	.		19	5	0	2064
8	Linares	.		25	17	0	648
	Matamoros	1024.7	15	27	15	0	9
	Monclova			22	5	0	587

Regiones	ESTACIONES	Presión al nivel del mar	Temperaturas: Ambiente	Máxima de ayer	Mínima en últimas 24 h.	Lluvia en 24 h.	Altura sobre el nivel del mar
		mb.	o	o	o	mm.	m.
8	Monterrey	1018.7	9	23	9	0	540
	Saltillo	.	5	20	4	0	1609
	Soto la Marina						25
	Tampico	1022.0	20	26	17	0	20
	A. Obregón Tab	1019.3	20	23	19	4	2
	Coatzacoalcos	1020.7	19	27	19	4	14
	Córdoba	.	15	18	12	inap	871
	Huauchinango			24	4	0	1576
	Jalapa	1018.9	12	16	11	inap	1399
	Orizaba		13	17	11	2	1248
9	Rioverde	.	11	22	9	0	992
	Teapa	.		24	16	1	80
	Tenosique						60
	Tulancingo	.	6	17	5	0	2181
	Tuxpan	.		22	17	16	10
	Veracruz	1021.2	20	25	20	3	16
	Villahermosa			29	27	2	10
10	Campeche	1020.9	19	24	19	0	25
	Cozumel	1018.7	24	27	24	0	8
	Champotón	.		23	21	0	2
	Chetumal						4
	I. Mujeres	.					7
	Mérida	1021.1	19	25	17	0	22
	Progreso	1020.1	23	25	22	0	14
	Valladolid	.					22

CARTA DEL TIEMPO

SERVICIO METEOROLOGICO MEXICANO

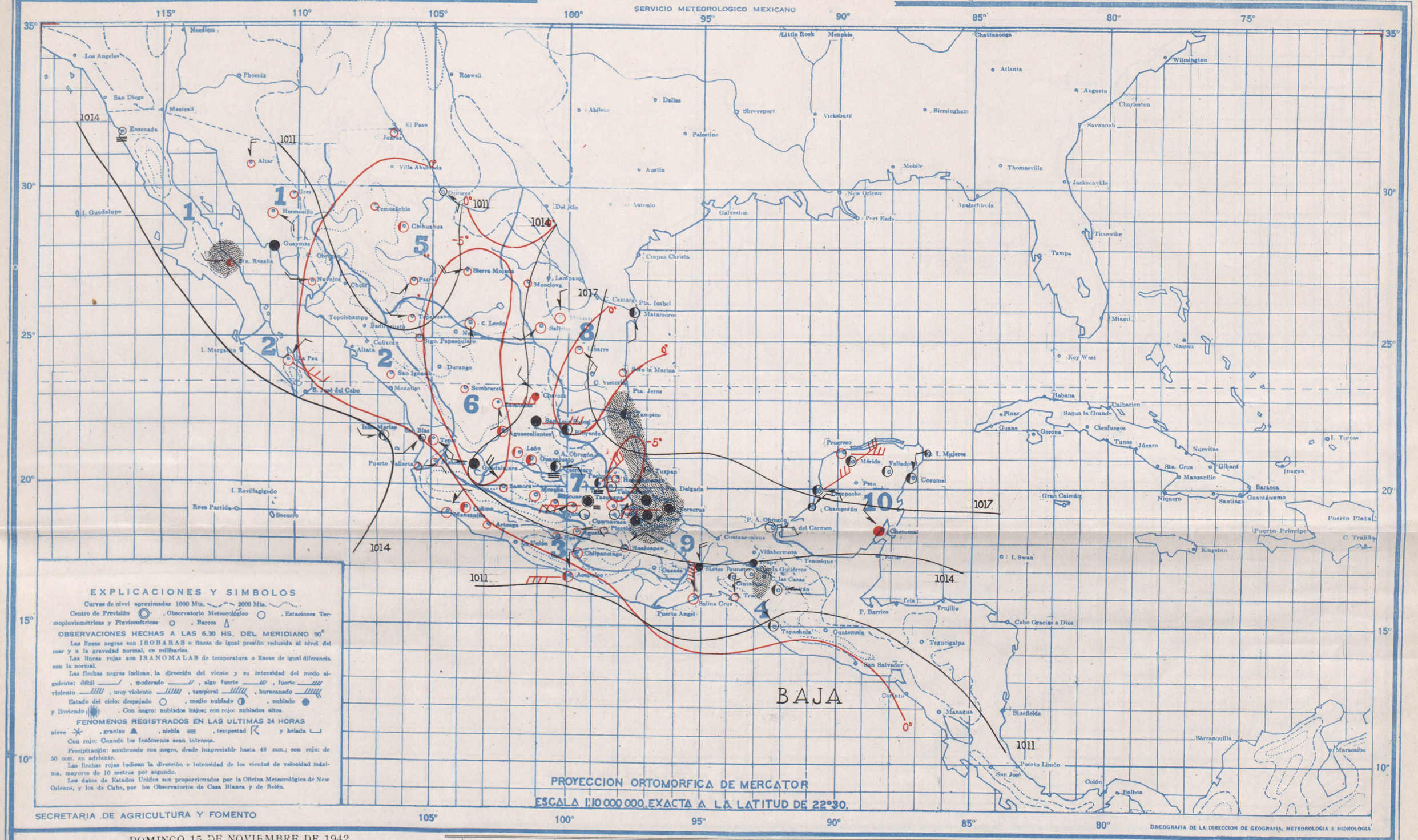

DOMINGO 15 DE NOVIEMBRE DE 1942

Las presiones están descendiendo al norte de nuestra República y se mantienen relativamente altas sobre el Golfo de México. Ascenderá la temperatura en la mayor parte del país.

PRONOSTICO DEL TIEMPO PARA MAÑANA

Regiones

1. No habrá cambio de temperatura. Cielo medio nublado. Escasearán las lluvias. Vientos débiles o moderados australes.
2. No habrá cambio de temperatura. Cielo medio nublado. Escasearán las lluvias. Vientos débiles o moderados australes.
3. Ascenso de temperatura. Cielo despejado. No habrá lluvias. Vientos débiles o moderados occidentales.
4. No habrá cambio de temperatura. Cielo nublado. Lluvias aisladas. Vientos débiles o moderados boreales.
5. No habrá cambio de temperatura. Cielo medio nublado. Escasearán las lluvias. Heladas.
6. Ascenso de temperatura. Cielo medio nublado. No habrá lluvias. Heladas.
7. No habrá cambio de temperatura. Cielo medio nublado. Suradas. Heladas.
8. No habrá cambio de temperatura. Cielo medio nublado. No habrá lluvias. Vientos débiles o moderados australes.
9. Ascenso de temperatura. Cielo nublado. Lluvias aisladas. Vientos algo fuertes o fuertes australes.
10. Ascenso de temperatura. Cielo medio nublado. Escasearán las lluvias. Vientos débiles o moderados orientales.

Regiones	Estaciones	Presión al nivel del mar	Temperaturas: Ambiente	Máxima de ayer	Mínima en últimas 24 h.	Lluvia en 24 h.	Altura sobre el nivel del mar
		mb.	°	°	°	mm.	m.
1	Altar	.		32	10	0	397
	C. Obregón, Son.	.					40
	Ensenada	.					13
	Guaymas	1012.5	20	31	20	0	4
	Hermosillo	1011.9	17	35	23	0	211
	Navojoa	.		36	12	0	38
	Sta. Rosalía	.		31	21	Inap	26
	Ures	.					432
	Badiraguato	.					170
	Bahía Magdalena	.					12
	Culiacán	.					53
	Choix	.					310
2	Islas Marías	1015.3	24	34	22	0	4
	Islas Revillagigedo	.					
	La Paz	13.5	21	29	20	0	12
	Mascota	.		39	11	0	1200
	Mazatlán	.					78
	Puerto Vallarta	.		35	17	0	2
	S. Blas, Nay.	.		33	17	0	7
	S. Ignacio	.		34	15	0	150
	Tepic	.	10	29	9	0	918
	Topolobampo	.					3
3	Acapulco	1011.7	24	31	23	0	3
	Arteaga	.		31	14	0	860
	Colima	.	17	34	16	0	502
	Huetamo	.					356
	Iguala	.		30	14	0	735

Regiones	Estaciones	Presión al nivel del mar	Temperaturas: Ambiente	Máxima de ayer	Mínima en últimas 24 h.	Lluvia en 24 h.	Altura sobre el nivel del mar
		mb.	°	°	°	mm.	m.
3	La Unión	.					38
	Manzanillo	1012.9	24	34	20	0	4
	Cintalapa	.		27	15	0	555
	C. Las Casas	.					2128
	Comitán	.	11	20	7	0	1635
4	Matías Romero	.		23	16	0	
	Salina Cruz	1012.1	23	29	23	0	56
	Tapachula	1009.7	21	32	20	0	180
	Tonalá	.		33	25	0	55
	Tuxtla Gutiérrez	.	16	26	14	0	530
	C. Juárez	.		24	5	0	1137
5	C. Lerdo	1012.9	5	24	4	0	1140
	Chihuahua	1010.6	6	27	6	0	1423
	Hidalgo del Parral	.		25	4	0	1652
	Ojinaga	.		27	5	0	786
	Sierra Mojada	.		26	13	0	1256
	Temósachic	.		22	-1	0	1858
	Villa Ahumada	.					1205
6	Durango	.					1898
	Nazas	.					1275
	Stgo. Papasquiaro	.					1740
	Sombrerete	.		22	1	0	2350
	Tepehuanes	.		23	2	0	1787
	Aguascalientes	.	10	22	4	0	2020
	C. Obregón, Gto.	.					1870
	Charcas	.		25	0	0	2020

Regiones	Estaciones	Presión al nivel del mar	Temperaturas: Ambiente	Máxima de ayer	Mínima en últimas 24 h.	Lluvia en 24 h.	Altura sobre el nivel del mar
		mb.	°	°	°	mm.	m.
6	Guadalajara	1014.1	6	23	5	0	1583
	Guanajuato	1013.6	8	22	7	0	2037
	León	.	8	24	6	0	1809
	Querétaro	.	8	23	6	0	1850
	San Luis Potosí	.	7	18	6	0	1877
7	Zacatecas	1013.3	8	12	8	0	2612
	Cuernavaca	.	15	23	14	0	1538
	Chilpancingo	.	14	28	13	0	1250
	Huajuapan	.		24	9	0	1597
	Morelia	1014.1	9	21	8	0	1923
	Oaxaca	.					1563
	Pachuca	.	7	15	4	0	2435
	Piaxtla	.		29	11	0	1120
	Puebla	.	7	21	6	0	2150
	Tacubaya	1014.9	7	17	4	0	2309
	Tehuacán	.					1676
	Tlaxcala	.					2240
	Toluca	.	5	17	4	0	2675
	Tula	.					2036
	Zamora	.		27	8	0	1633
	Zitácuaro	.		20	6	0	2064
	C. Victoria	.					
8	Linares	.		27	7	0	648
	Matamoros	1017.6	19	29	18	0	9
	Monclova	.		21	6	0	587
	Monterrey	1015.2	11	23	9	0	540

Regiones	Estaciones	Presión al nivel del mar	Temperaturas: Ambiente	Máxima de ayer	Mínima en últimas 24 h.	Lluvia en 24 h.	Altura sobre el nivel del mar
		mb.	°	°	°	mm.	m.
8	Saltillo	.	10	20	6	0	1609
	Soto la Marina	.					25
	Tampico	1017.6	19	24	18	3	20
	Piedras Negras	1016.5	20	27	19	0	
	A. Obregón, Tab.	.					2
	C. del Carmen	.					
	Coatzacoalcos	.					14
	Córdoba	.	15	19	11	0	871
	Huauchinango	.		25	5	0	1576
9	Jalapa	1015.9	12	16	11	3	1399
	Orizaba	.	13	16	11	1	1248
	Rioverde	.	14	20	12	0	992
	Teapa	.		27	16	0	80
	Tenosique	.					60
	Tulancingo	.	4	18	3	0	2181
	Tuxpan	.		23	18	2	10
	Veracruz	1016.7	20	24	19	7	16
	Villahermosa	.					10
	Campeche	1018.9	18	27	17	0	25
	Cozumel	.					8
	Champotón	.		23	21	0	2
10	Chetumal	1019.5	19	27	18	0	4
	I. Mujeres	.					7
	Mérida	1019.5	18	26	16	0	22
	Progreso	1018.5	21	25	20	0	14
	Valladolid	.					22

CARTA DEL TIEMPO

SERVICIO METEOROLOGICO MEXICANO

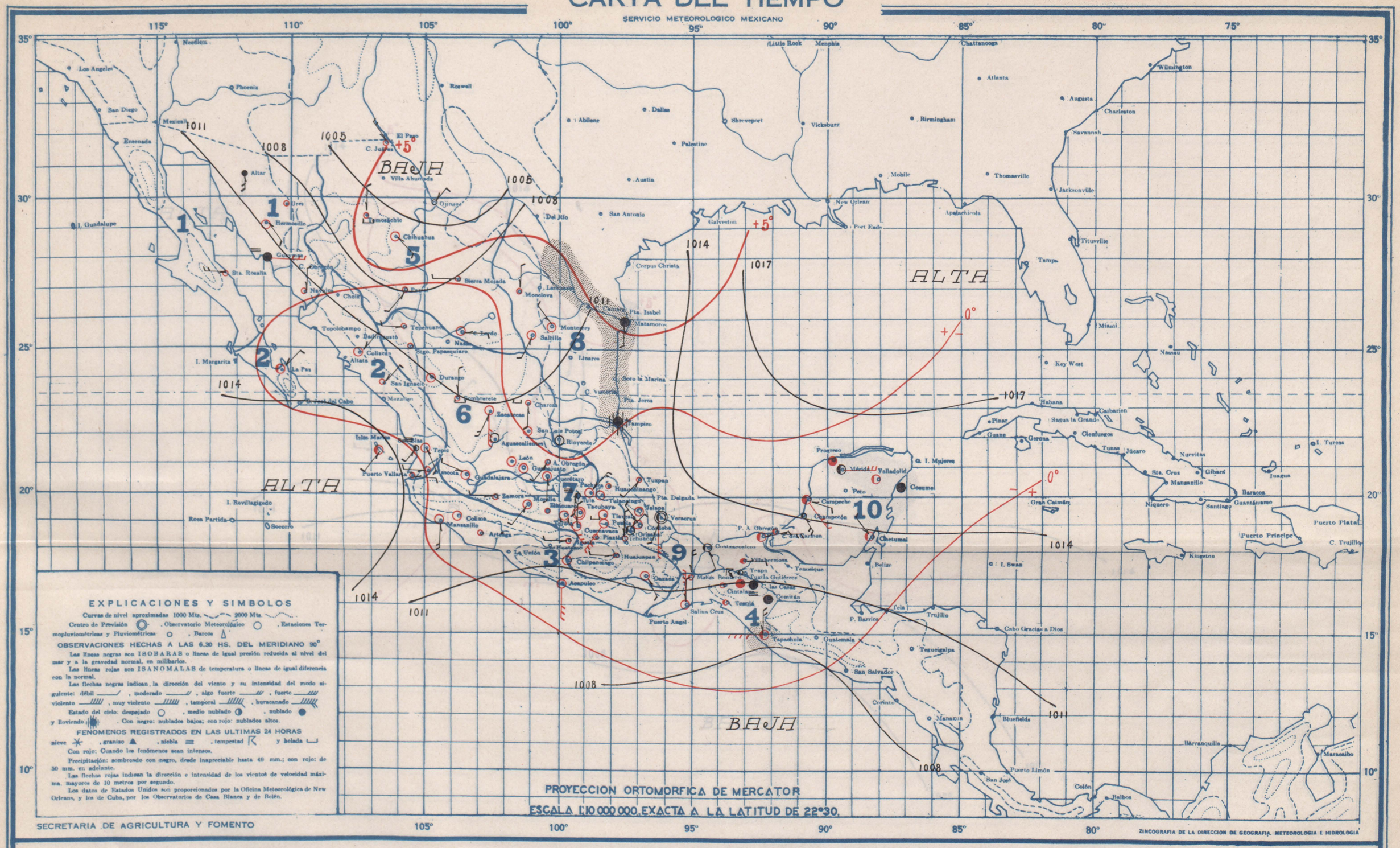

LUNES 16 DE NOVIEMBRE DE 1942

Una depresión intensa está influenciando la región N. de nuestra República. Las presiones continúan relativamente altas en el Golfo de México y se siguen registrando heladas ligeras en la Altiplanicie.

PRONOSTICO DEL TIEMPO PARA MAÑANA

Región 1
Ascenso de temperatura
Cielo medio nublado.
Escasearán las lluvias.
Vientos débiles o moderados australes.

Región 2
No habrá cambio de temperatura.
Cielo despejado.
No habrá lluvias.
Vientos débiles o moderados australes.

Región 3
Ascenso de temperatura.
Cielo medio nublado.
Escasearán las lluvias.
Vientos débiles o moderados australes.

Región 4
No habrá cambio de temperatura.
Cielo nublado.
Lluvias aisladas.
Vientos débiles o moderados boreales

Región 5
No habrá cambio de temperatura.
Cielo medio nublado.
Escasearán las lluvias.
Heladas.

Región 6
No habrá cambio de temperatura.
Cielo medio nublado.
Escasearán las lluvias.
Heladas.

Región 7
No habrá cambio de temperatura.
No habrá lluvias.
Suradas.
Heladas.

Región 8
No habrá cambio de temperatura.
Cielo nublado.
Lluvias aisladas.
Vientos débiles o moderados australes.

Región 9
Ascenso de temperatura
Cielo medio nublado.
Escasearán las lluvias
Vientos algo fuertes o fuertes australes.

Región 10
No habrá cambio de temperatura
Cielo medio nublado.
Lluvias aisladas.
Vientos débiles o moderados australes.

Regiones	ESTACIONES	Presión al nivel del mar	Temperaturas: Ambiente	Máxima de ayer	Mínima en últimas 24 h.	Lluvia en 24 h.	Altura sobre el nivel del mar
		mb.	o	o	o	mm.	m.
1	*Altar*	.		30	8	0	397
	C. Obregón; Son.						40
	Ensenada						13
	Guaymas	1011.6	21	28	20	0	4
	Hermosillo	1012 5	19				211
	Navojoa	.		35	14	0	38
	Sta. Rosalía			29	19	0	26
	Ures						432
	Badiraguato						170
	Bahía Magdalena						12
	Culiacán	1013.3	17	32	17	0	53
	Choix						310
	Islas Marías	1014 9	25		23	0	4
	La Paz	1012.8	20	30	19	0	12
2	*Mascota*			30	12	0	1200
	Mazatlán						78
	Puerto Vallarta			34	17	0	2
	S. Blas, Nay			30	15	0	7
	S. Ignacio			34	16	0	150
	Tepic		11	28	19	0	918
	Topolobampo						3
	Acapulco	1010 1	22	31	22	0	3
	Arteaga			30	14	0	860
3	*Colima*		16	34	15	0	502
	Huetamo						346

Regiones	ESTACIONES	Presión al nivel del mar	Temperaturas: Ambiente	Máxima de ayer	Mínima en últimas 24 h.	Lluvia en 24 h.	Altura sobre el nivel del mar
		mb.	o	o	o	mm.	m.
	Iguala	.		30	15	0	735
	La Unión						38
3	*Manzanillo*	1012 1	22	33	21	0	4
	Cintalapa			27	16	0	555
	C. Las Casas	.	6		4	0	2128
	Comitán		13	20	7	0	1635
4	*Salina Cruz*	1010 6	23	30	22	0	56
	Tapachula	1008 4	20	32	19	5	180
	Tonalá			35	20	0	55
	Tuxtla Gutiérrez		15	26	13	0	530
	C. Juárez			27	8	0	1137
	C. Lerdo	1009 1	8	24	7	0	1140
	Chihuahua	1006.7	15	29	14	0	1423
5	*Hidalgo del Parral*			28	11	0	1652
	Ojinaga			28	6	0	786
	Sierra Mojada			28	10	0	1256
	Temósachic			22	-1	0	1858
	Villa Ahumada						1205
	Durango		8	23	7	0	1898
	Nazas						1275
6	*Stgo. Papasquiaro*			19	5	0	1740
	Sombrerete			24	5	0	2350
	Tepehuanes			25	3	0	1787
	Aguascalientes		7	23	6	0	2020
	C. Obregón, Gto.			23	7	0	1870

Regiones	ESTACIONES	Presión al nivel del mar	Temperaturas: Ambiente	Máxima de ayer	Mínima en últimas 24 h.	Lluvia en 24 h.	Altura sobre el nivel del mar
		mb.	o	o	o	mm.	m.
	Charcas			26	4	0	2020
	Guadalajara	1012 9	8	25	7	0	1583
6	*Guanajuato*	10 2 7	9	21	8	0	2037
	León	.	10	25	8	0	1809
	Querétaro	.	8	25	7	0	1850
	San Luis Potosí		8		7	0	1877
	Zacatecas	1011 5	7	16	7	0	2612
	Cuernavaca		16	24	14	0	1538
	Chilpancingo	.	15	30	13	0	1250
	Huajuapan			26	11	0	1597
	Morelia	1013 5	8	21	8	0	1923
	Oaxaca	1012 4	10		9	0	1563
	Pachuca		9	20	7	0	2435
7	*Piaxtla*	.		31	12	0	1120
	Puebla		9	22	8	0	2150
	Tacubaya	1012.8	7	22	6	0	2309
	Tehuacán			22	9	0	1676
	Tlaxcala	.	7	21	7	0	2240
	Toluca	.	5	18	4	0	2675
	Tula	.		24	5	0	2036
	Zamora	.		28	10	0	1633
	Zitácuaro	.		21	7	0	2064
8	*Linares*						648
	Matamoros	1012 1	22	27	20	inap	9
	Monclova			24	11	0	587

Regiones	ESTACIONES	Presión al nivel del mar	Temperaturas: Ambiente	Máxima de ayer	Mínima en últimas 24 h.	Lluvia en 24 h.	Altura sobre el nivel del mar
		mb.	o	o	o	mm.	m.
8	*Monterrey*	1009.5	12	26	9	0	540
	Saltillo	.	14	26	9	0	1609
	Soto la Marina						25
	Tampico	1012 1	20	26	19	inap	20
	A. Obregón Tab	1012 5	20	28	19	0	2
	Coatzacoalcos	1012 8	20		18	0	14
	Córdoba	.	16	23	13	0	871
	Huauchinango			25	15	0	1576
	Jalapa	1015 7	13	17	11	0	1399
	Orizaba		12	18	10	0	1248
9	*Rioverde*	.	15	25	13	0	992
	Teapa			16	7	0	80
	Tenosipue	.					60
	Tulancingo	.	7	24	5	0	2181
	Tuxpan	.		27	18	0	10
	Veracruz	1013.5	19	27	19	0	16
	Villahermosa	.		30	19	0	10
	Campeche	1016.1	18	26	17	0	25
	Cozumel	1015.6	20	26	20	0	8
	Champotón	.		23	21	0	2
10	*Chetumal*	1014 0	18	27	17	0	4
	I. Mujeres						7
	Mérida	1016.5	17	27	15	0	22
	Progreso	1016.1	21		19	0	14
	Valladolid	1016 0	18	26	17	0	22