National Oceanic and Atmospheric Administration

ERRATA NOTICE

One or more conditions of the original document may affect the quality of the image, such as:

Discolored pages
Faded or light ink
Binding intrudes into the text

This has been a co-operative project between the NOAA Central Library and the Climate Database Modernization Program, National Climate Data Center (NCDC). To view the original document, please contact the NOAA Central Library in Silver Spring, MD at (301) 713-2607 x124 or Library.Reference@noaa.gov

HOV Services
Imaging Contractor
12200 Kiln Court
Beltsville, MD 20704-1387
July 23, 2010

CARTA DEL TIEMPO

SERVICIO METEOROLOGICO MEXICANO

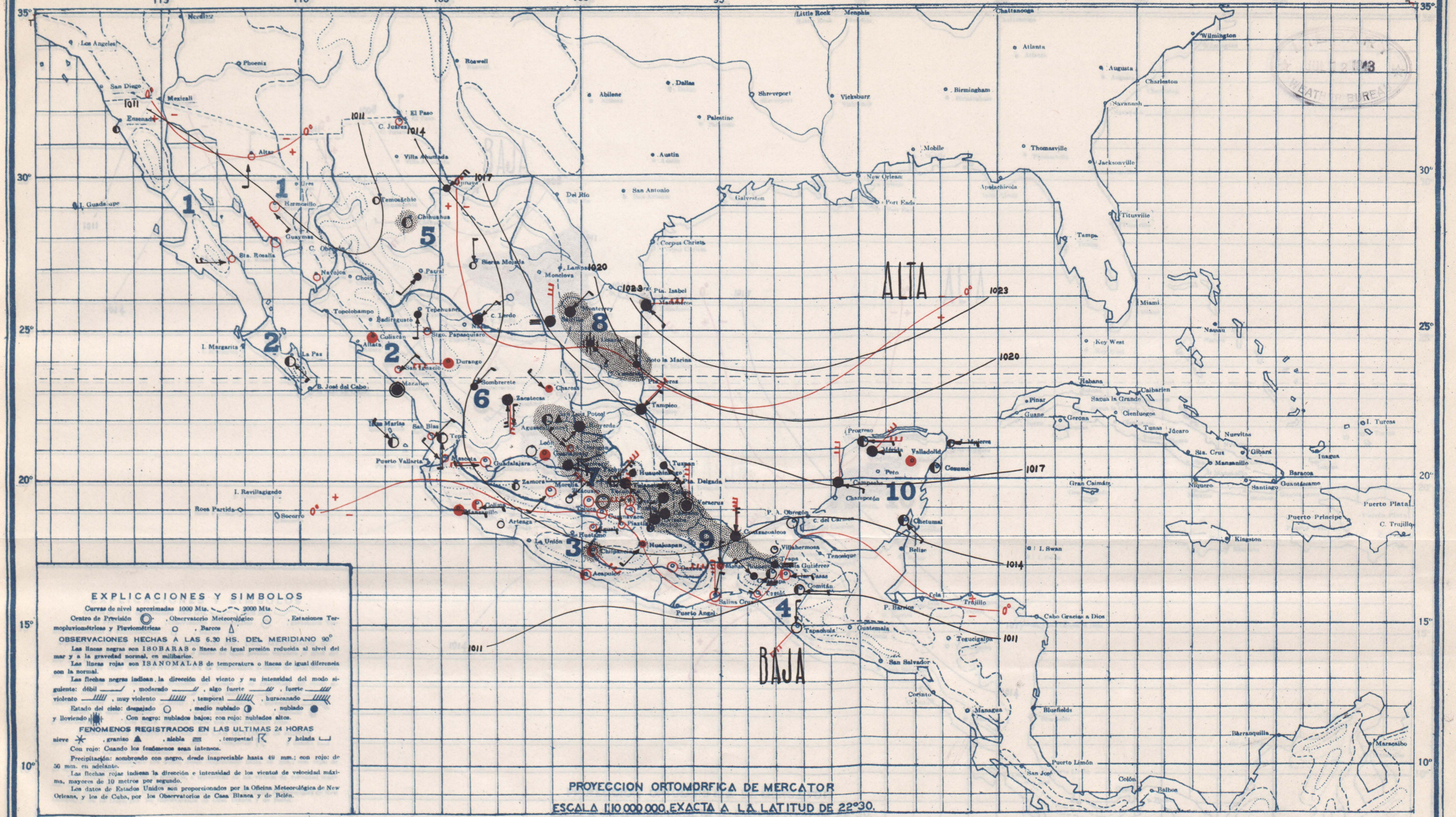

EXPLICACIONES Y SIMBOLOS

Curvas de nivel aproximadas 1000 Mts. ~~~ 2000 Mts. ~~~

Centro de Previsión ◎, Observatorio Meteorológico ○, Estaciones Termopluviométricas y Pluviométricas ○, Barcos △

OBSERVACIONES HECHAS A LAS 6.30 HS. DEL MERIDIANO 90°

Las líneas negras son ISOBARAS o líneas de igual presión reducida al nivel del mar y a la gravedad normal, en milibares.

Las líneas rojas son ISANOMALAS de temperatura o líneas de igual diferencia con la normal.

Las flechas negras indican la dirección del viento y su intensidad del modo siguiente: débil ——/, moderado ——//, algo fuerte ——///, fuerte ——////, violento ——/////, muy violento ——//////, temporal ——//////, huracanado ——////////

Estado del cielo: despejado ○, medio nublado ◑, nublado ●, y lloviendo ●|||. Con negro: nublados bajos; con rojo: nublados altos.

FENOMENOS REGISTRADOS EN LAS ULTIMAS 24 HORAS

nieve ✳, granizo ▲, niebla ≡, tempestad ⚡ y helada ⌊

Con rojo: Cuando los fenómenos sean intensos.

Precipitación: sombreado con negro, desde inapreciable hasta 49 mm.; con rojo: de 50 mm. en adelante.

Las flechas rojas indican la dirección e intensidad de los vientos de velocidad máxima, mayores de 10 metros por segundo.

Los datos de Estados Unidos son proporcionados por la Oficina Meteorológica de New Orleans, y los de Cuba, por los Observatorios de Casa Blanca y de Belén.

PROYECCION ORTOMORFICA DE MERCATOR

ESCALA 1:10 000 000 EXACTA A LA LATITUD DE 22°30.

SECRETARIA DE AGRICULTURA Y FOMENTO

ZINCOGRAFIA DE LA DIRECCION DE GEOGRAFIA, METEOROLOGIA E HIDROLOGIA

JUEVES 15 DE ABRIL DE 1943

Las presiones se mantienen altas en el Golfo de México; habrá lluvias en la parte sureste de la Mesa Central; pero tendiendo a disminuir. En los Estados del sureste se registrarán precipitaciones aisladas.

PRONOSTICO DEL TIEMPO PARA MAÑANA

Regiones

1. Ascenso de temperatura. Cielo despejado. No habrá lluvias. Vientos moderados del Noroeste.
2. Ascenso de temperatura. Cielo medio nublado. No habrá lluvias. Vientos moderados del Noroeste.
3. Ascenso de temperatura. Cielo medio nublado. Escasearán las lluvias. Vientos moderados del Oeste.
4. No habrá cambio de temperatura. Cielo medio nublado. Lluvias aisladas. Vientos algo fuertes del Norte.
5. No habrá cambio de temperatura. Cielo medio nublado. No habrá lluvias.
6. Descenso de temperatura. Cielo medio nublado. No habrá lluvias.
7. Descenso de temperatura. Cielo medio nublado. Lluvias aisladas.
8. No habrá cambio de temperatura. Cielo medio nublado. Escasearán las lluvias. Vientos débiles o moderados orientales.
9. No habrá cambio de temperatura. Cielo nublado. Lluvias aisladas. Vientos moderados del Noreste.
10. Descenso de temperatura. Cielo medio nublado. Lluvias aisladas. Vientos débiles o moderados orientales.

Regiones	ESTACIONES	Presión al nivel del mar	Temperaturas: Ambiente	Temperaturas: Máxima de ayer	Temperaturas: Mínima en últimas 24 h.	Lluvia en 24 h.	Altura sobre el nivel del mar
		mb.	°	°	°	mm.	m.
1	Altar	.		30	10	0	397
	C. Obregón; Son.	.					40
	Ensenada	.		19	10	0	13
	Guaymas	1013.9	19	30	19	0	4
	Hermosillo	1014 1	13	31	11	0	211
	Navojoa	.		38	9	0	38
	Sta. Rosalía	.		27	18	0	26
	Ures	.					432
2	Badiraguato	.					170
	Bahía Magdalena	.					12
	Culiacán	1013.3	18	37	17	0	53
	Choix	.					310
	Islas Marías	1014 1	20	26	20	9	4
	La Paz	1014 1	20	26	19	0	12
	Mascota	.		34	12	0	1200
	Mazatlán	1012.3	21	24	20	0	78
	Puerto Vallarta	.					2
3	S. Blas, Nay	.		29	14	0	7
	S. Ignacio	.		36	17	0	150
	Tepic	.	12	32	12	0	918
	Topolobampo	.					3
	Acapulco	1012.1	20	29	20	0	3
	Arteaga	.		33	13	0	860
	Colima	.	19	36	10	0	502
	Huetamo	.					356
4	Iguala	.			42	22	0
	La Unión	.					38
	Manzanillo	1012.9	19	29	18	0	4
	Cintalapa	.		34	22	0	555
	C. Las Casas	.	14	25	11	0	2128
	Comitán	.	15	29	11	0	1635
5	Salina Cruz	1011.6	27	34	26	0	56
	Tapachula	1009 6	22	36	21	0	180
	Tonalá	.		41	23	0	55
	Tuxtla Gutiérrez	.	24	29	22	0	530
	C. Juárez	.		28	11	0	1137
	C. Lerdo	1013 2	16	31	13	0	1140
	Chihuahua	1011 2	18	27	18	Inap.	1423
6	Hidalgo del Parral	.					1652
	Ojinaga	.		28	15	0	786
	Sierra Mojada	.		38	24	0	1256
	Temósachic	.		27		0	1858
	Villa Ahumada	.					1205
	Durango	.	15	31	15	0	1898
	Nazas	.					1275
	Stgo. Papasquiaro	.		32	9	0	1740
	Sombrerete	.		29	10	0	2350
7	Tepehuanes	.		31	11	0	1787
	Aguascalientes	.	14	32	13	0	2020
	C. Obregón, Gto.	.		30	10	0	1870
8	Charcas	.			36	10	0
	Guadalajara	1014.3	14	33	14	0	1583
	Guanajuato	1014.7	17	30	16	0	2037
	León	.	16	33	15	0	1809
	Querétaro	.	15	31	15	Inap	1850
	San Luis Potosí	.	14	34	15	3	1877
9	Zacatecas	1014.3	13	25	13	0	2612
	Cuernavaca	.	20	31	18	0	1538
	Chilpancingo	.	16	33	15	0	1250
	Huajuapan	.		32	16	0	1597
	Morelia	1014 5	16	29	15	0	1923
	Oaxaca	1017.4	16	33	14	0	1563
10	Pachuca	.	11	26	9	1	2435
	Piaxtla	.		38	19	0	1120
	Puebla	.	13	28	12	0	2150
	Tacubaya	1015.9	10	29	8	4	2309
	Tehuacán	.		26	16	0	1676
	Tlaxcala	.	12	27	12	0	2240
	Toluca	.	11	23	9	Inap	2675
	Tula	.					2036
	Zamora	.					1633
	Zitácuaro	.		29	14	0	2064
8	Linares	.		33	17	Inap.	648
	Matamoros	1024.0	17	29	18	0	9
	Monclova	.					587
	Monterrey	.					1018.6
	Saltillo	.					.
	Soto la Marina	.					.
	Tampico	1018.1	24	27	22	0	20
	A. Obregón Tab.	1013 6	24	28	24	1	2
	Coatzacoalcos	1015 7	25	29	25	Inap	14
	Córdoba	.	20	26	15	3	871
	Huauchinango	.		17	15	10	1576
	Jalapa	.	16	23	16	7	1399
	Orizaba	.	18	25	10	2	1248
9	Rioverde	.	19	28	18	Inap	992
	Teapa	.		30	24	6	80
	Tenosipue	.					60
	Tulancingo	.	13	24	11	4	2181
	Tuxpan	.		28	24	0	10
	Veracruz	1016 0	25	28	24	Inap	16
	Villahermosa	.		32	23	0	10
	Campeche	1016 8	25	31	24	0	25
	Cozumel	1017 6	24	30	24	0	8
	Champotón	.					2
10	Chetumal	1016 0	26		25	1	4
	I. Mujeres	.		29	22	0	7
	Mérida	1018.0	25	33	23	0	22
	Progreso	1017 6	25	29	24	0	14
	Valladolid	.	26	36	23	0	22

CARTA DEL TIEMPO

SERVICIO METEOROLOGICO MEXICANO

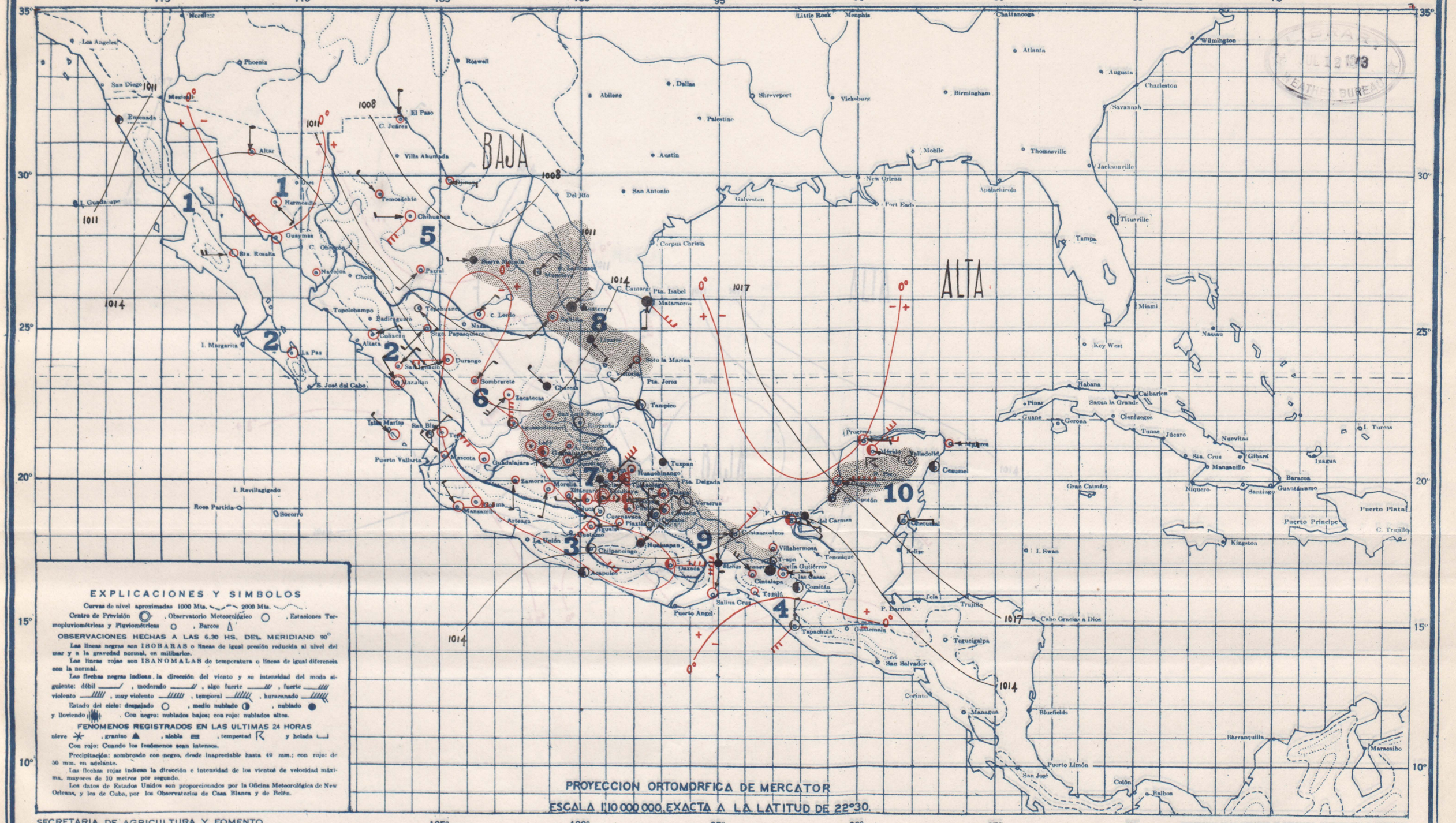

EXPLICACIONES Y SIMBOLOS

Curvas de nivel aproximadas 1000 Mts. 2000 Mts.

Centro de Previsión , Observatorio Meteorológico , Estaciones Termopluviométricas y Pluviométricas , Barcos

OBSERVACIONES HECHAS A LAS 6.30 HS. DEL MERIDIANO 90°

Las líneas negras son ISOBARAS o líneas de igual presión reducida al nivel del mar y a la gravedad normal, en milibares.

Las líneas rojas son ISANOMALAS de temperatura o líneas de igual diferencia con la normal.

Las flechas negras indican la dirección del viento y su intensidad del modo siguiente: débil , moderado , algo fuerte , fuerte , violento , muy violento , temporal , huracanado

Estado del cielo: despejado , medio nublado , nublado y lloviendo . Con negro: nublados bajos; con rojo: nubladros altos.

FENOMENOS REGISTRADOS EN LAS ULTIMAS 24 HORAS

nieve , granizo , niebla , tempestad y helada

Con rojo: Cuando los fenómenos sean intensos.

Precipitación: sombreado con negro, desde inapreciable hasta 49 mm.; con rojo: de 50 mm. en adelante.

Las flechas rojas indican la dirección e intensidad de los vientos de velocidad máxima, mayores de 10 metros por segundo.

Los datos de Estados Unidos son proporcionados por la Oficina Meteorológica de New Orleans, y los de Cuba, por los Observatorios de Casa Blanca y de Belén.

PROYECCION ORTOMORFICA DE MERCATOR

ESCALA 1:10 000 000, EXACTA A LA LATITUD DE 22°30.

SECRETARIA DE AGRICULTURA Y FOMENTO

ZINCOGRAFIA DE LA DIRECCION DE GEOGRAFIA, METEOROLOGIA E HIDROLOGIA

LIBRARY
JUL 13 1943
AGRICULTURE BUREAU

VIERNES 16 DE ABRIL DE 1943

Las presiones han disminuido visiblemente en la Mesa del Norte; disminuirán las lluvias y ascenderá la temperatura en casi todo el País.

PRONOSTICO DEL TIEMPO PARA MAÑANA

Regiones

1. No habrá cambio de temperatura. Cielo despejado. No habrá lluvias. **Vientos débiles o moderados occidentales**
2. No habrá cambio de temperatura. Cielo despejado. No habrá lluvias. **Vientos débiles o moderados occidentales**
3. No habrá cambio de temperatura. Cielo medio nublado. Escasearán las lluvias. **Vientos débiles o moderados occidentales**
4. **No habrá cambio de temperatura. Cielo medio nublado.** Escasearán las lluvias. **Vientos débiles o moderados boreales**
5. **No habrá cambio de temperatura.** Cielo medio nublado. No habrá lluvias.
6. Ascenso de **temperatura.** Cielo medio nublado. No habrá lluvias.
7. Ascenso de **temperatura.** Cielo medio nublado. Escasearán **las lluvias.**
8. Ascenso de temperatura. Cielo medio nublado. Escasearán **las lluvias.** Vientos algo fuertes Australes.
9. Ascenso de **temperatura.** Cielo medio nublado. Escasearán **las lluvias.** **Vientos débiles o moderados orientales**
10. No habrá cambio de temperatura. **Cielo medio nublado.** Escasearán **las lluvias.** **Vientos débiles o moderados orientales**

Regiones	ESTACIONES	Presión al nivel del mar	Temperaturas: Ambiente	Temperaturas: Máxima de ayer	Temperaturas: Mínima en últimas 24 h.	Lluvia en 24 h.	Altura sobre el nivel del mar
		mb.	°	°	°	mm.	m.
1	Altar	.	.	32	10	0	397
	C. Obregón, Son.	.	.	.	.	.	40
	Ensenada	.	.	30	18	0	13
	Guaymas	1015.1	19	28	19	0	4
	Hermosillo	1017.1	16	30	14	0	211
	Navojoa	.	.	31	9	0	38
	Sta. Rosalía	.	.	.	.	.	26
2	Ures	.	.	.	.	.	432
	Badiraguato	.	.	.	.	.	170
	Bahía Magdalena	.	.	.	.	.	12
	Culiacán	1015.2	15	34	14	0	53
	Choix	.	.	.	.	.	310
	Islas Marías	1015.3	22	29	20	0	4
	Islas Revillagigedo	.	.	.	.	.	.
	La Paz	.	21	29	20	0	12
3	Mascota	.	.	30	13	0	1200
	Mazatlán	1014.3	20	25	19	0	78
	Puerto Vallarta	.	.	.	.	.	2
	S. Blas, Nay.	.	.	28	23	0	7
	S. Ignacio	.	.	38	15	0	150
	Tepic	.	17	30	13	0	918
	Topolobampo	.	.	.	.	.	3
4	Acapulco	1011.9	22	25	22	0	3
	Arteaga	.	.	.	.	.	860
	Colima	.	17	36	16	0	502
	Huetamo	.	.	.	.	.	356
	Iguala	.	.	41	21	0	735

Regiones	ESTACIONES	Presión al nivel del mar	Temperaturas: Ambiente	Temperaturas: Máxima de ayer	Temperaturas: Mínima en últimas 24 h.	Lluvia en 24 h.	Altura sobre el nivel del mar
		mb.	°	°	°	mm.	m.
3	La Unión	.	.	.	.	.	38
	Manzanillo	1014.7	22	28	9	0	4
	Cintalapa	.	.	36	12	0	555
	C. Las Casas	.	12	24	11	0	2128
	Comitán	.	15	28	10	0	1635
4	Matías Romero	.	.	32	20	0	.
	Salina Cruz	1012.0	28	34	27	0	56
	Tapachula	1011.1	22	36	21	0	180
	Tonalá	.	.	44	24	0	55
	Tuxtla Gutiérrez	.	.	32	20	0	530
	C. Juárez	.	.	30	11	0	1137
	C. Lerdo	1009.3	13	33	13	0	1140
	Chihuahua	1008.9	15	30	14	0	1423
5	Hidalgo del Parral	.	.	30	10	0	1652
	Ojinaga	.	.	31	10	0	786
	Sierra Mojada	.	.	35	23	Inap	1256
	Temósachic	.	.	25	4	0	1858
	Villa Ahumada	.	.	.	.	.	1205
	Durango	.	12	30	12	0	1898
	Nazas	.	.	.	.	.	1275
	Stgo. Papasquiaro	.	.	32	9	0	1740
6	Sombrerete	.	.	29	8	0	2350
	Tepehuanes	.	.	30	6	0	1787
	Aguascalientes	.	13	30	12	0	2020
	C. Obregón, Gto.	.	.	29	12	Inap	1870
	Charcas	.	.	26	12	0	2020

Regiones	ESTACIONES	Presión al nivel del mar	Temperaturas: Ambiente	Temperaturas: Máxima de ayer	Temperaturas: Mínima en últimas 24 h.	Lluvia en 24 h.	Altura sobre el nivel del mar
		mb.	°	°	°	mm.	m.
6	Guadalajara	1015.6	12	.	11	0	1583
	Guanajuato	1015.5	14	28	13	Inap	2037
	León	.	14	31	12	Inap	1809
	Querétaro	.	15	32	15	0	1850
	San Luis Potosí	.	12	29	12	2	1877
	Zacatecas	1013.5	12	23	12	0	2612
7	Cuernavaca	.	20	34	18	0	1538
	Chilpancingo	.	.	17	34	16	0	1250
	Huajuapan	.	.	.	30	16	0	1597
	Morelia	1015.5	15	27	15	0	1923
	Oaxaca	1017.8	15	34	14	0	1563
	Pachuca	.	11	20	9	Inap	2435
	Piazzila	.	.	38	22	0	1120
	Puebla	.	13	26	11	Inap	2150
	Tacubaya	1013.2	11	26	10	Inap	2309
	Tehuacán	.	.	32	10	0	1676
	Tlaxcala	.	11	25	11	2	2240
	Toluca	.	11	22	9	0	2675
	Tula	.	.	31	8	0	2036
	Zamora	.	.	29	14	0	1633
	Zitácuaro	.	.	28	12	0	2064
8	C. Victoria	.	.	.	.	.	.
	Linares	.	.	24	18	5	648
	Matamoros	1017.0	23	28	22	0	9
	Monclova	.	.	27	15	0	587
	Monterrey	1012.0	19	28	15	14	540

Regiones	ESTACIONES	Presión al nivel del mar	Temperaturas: Ambiente	Temperaturas: Máxima de ayer	Temperaturas: Mínima en últimas 24 h.	Lluvia en 24 h.	Altura sobre el nivel del mar
		mb.	°	°	°	mm.	m.
8	Saltillo	.	.	18	19	11	Inap	1609
	Soto la Marina	.	.	33	37	5	25
	Tampico	1014.1	24	.	23	0	20
	Piedras Negras	.	.	19	24	18	Inap	.
	A. Obregón, Tab.	1013.6	24	31	23	Inap	2
9	C. del Carmen	.	.	36	25	0	.
	Coatzacoalcos	1014.4	25	30	24	Inap	14
	Córdoba	.	18	28	14	0	871
	Huauchinango	.	.	.	21	14	6	1576
	Jalapa	.	.	17	23	16	Inap	1399
	Orizaba	.	.	17	25	16	Inap	1248
	Rioverde	.	.	20	24	18	Inap	992
	Teapa	.	.	.	33	23	1	80
	Tenosique	.	.	.	.	.	.	60
	Tulancingo	.	.	13	25	12	0	2181
	Tuxpan	.	.	.	22	22	28	10
	Veracruz	1014.1	23	28	22	1	16
	Villahermosa	.	.	.	35	24	0	10
10	Campeche	1017.1	23	33	23	11	25
	Cozumel	1018.3	24	29	23	0	8
	Champotón	.	.	30	17	0	2
	Chetumal	1017.2	27	.	22	0	4
	I. Mujeres	.	.	.	28	25	0	7
	Mérida	1018.0	23	.	.	21	0	22
	Progreso	1017.0	23	.	.	22	0	14
	Valladolid	.	.	24	34	20	Inap	22

CARTA DEL TIEMPO

SERVICIO METEOROLOGICO MEXICANO

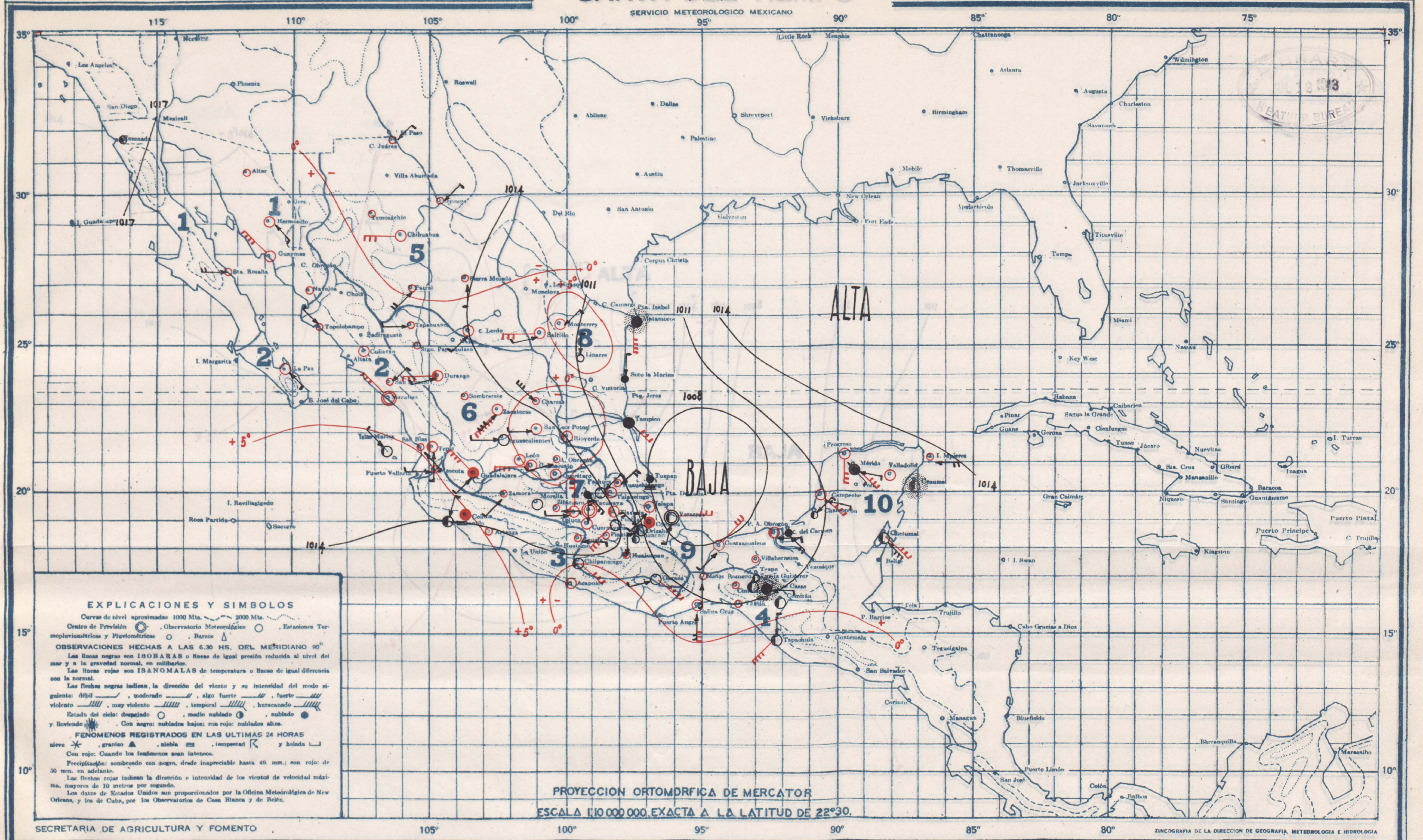

LIBRARY JUL 12 1943 WEATHER BUREAU

EXPLICACIONES Y SIMBOLOS

Curvas de nivel aproximadas 1000 Mts. ——— 2000 Mts. ·······

Centro de Previsión ◎, Observatorio Meteorológico ◯, Estaciones Termopluviométricas y Pluviométricas ○, Barcos △

OBSERVACIONES HECHAS A LAS 6.30 HS. DEL MERIDIANO 90°

Las líneas negras son ISOBARAS o líneas de igual presión reducida al nivel del mar y a la gravedad normal, en milibarios.

Las líneas rojas son ISANOMALAS de temperatura o líneas de igual diferencia con la normal.

Las flechas negras indican la dirección del viento y su intensidad del modo siguiente: débil, moderado, algo fuerte, fuerte, violento, muy violento, temporal, huracanado.

Estado del cielo: despejado ○, medio nublado ◐, nublado ● y lloviendo. Con negro: nublados bajos; con rojo: nublados altos.

FENOMENOS REGISTRADOS EN LAS ULTIMAS 24 HORAS

nieve ✳, granizo ▲, niebla ≡, tempestad, y helada.

Con rojo: Cuando los fenómenos sean intensos.

Precipitación: sombreado con negro, desde inapreciable hasta 49 mm.; con rojo: de 50 mm. en adelante.

Las flechas rojas indican la dirección e intensidad de los vientos de velocidad máxima, mayores de 10 metros por segundo.

Los datos de Estados Unidos son proporcionados por la Oficina Meteorológica de New Orleans, y los de Cuba, por los Observatorios de Casa Blanca y de Belén.

SECRETARIA DE AGRICULTURA Y FOMENTO

ZINCOGRAFIA DE LA DIRECCION DE GEOGRAFIA, METEOROLOGIA E HIDROLOGIA

SABADO 17 DE ABRIL DE 1943

Se registrarán algunas ráfagas fuertes del norte en Veracruz. Escasearán los nublados y las lluvias y la temperatura se mantendrá alta en casi todo el País.

PRONOSTICO DEL TIEMPO PARA MAÑANA

Regiones	
1	Descenso de temperatura. Cielo despejado. No habrá lluvias. Vientos moderados del Noroeste.
2	No habrá cambio de temperatura. Cielo despejado. No habrá lluvias. Vientos moderados del Noreste.
3	No habrá cambio de temperatura. Cielo despejado. No habrá lluvias. Vientos moderados del Noreste.
4	No habrá cambio de temperatura. Cielo medio nublado. Escasearán las lluvias. Vientos débiles o moderados boreales.
5	No habrá cambio de temperatura. Cielo despejado. No habrá lluvias.
6	No habrá cambio de temperatura. Cielo despejado. No habrá lluvias.
7	No habrá cambio de temperatura. Cielo medio nublado. Escasearán las lluvias.
8	Descenso de temperatura. Cielo medio nublado. No habrá lluvias. Vientos moderados del Noreste.
9	Descenso de temperatura. Cielo medio nublado. Escasearán las lluvias. Vientos débiles o moderados boreales.
10	Ascenso de temperatura. Cielo medio nublado. Escasearán las lluvias. Vientos algo fuertes o fuertes australes.

Regiones	ESTACIONES	Presión al nivel del mar	Temperaturas: Ambiente	Temperaturas: Máxima de ayer	Temperaturas: Mínima en últimas 24 h.	Lluvia en 24 h.	Altura sobre el nivel del mar
		mb.	°	°	°	mm.	m.
1	Altar			33	11	0	397
	C. Obregón, Son.						40
	Ensenada			19	13	0	13
	Guaymas	1016.3	21		21	0	4
	Hermosillo	1016.8	15	30	14	0	211
	Navojoa			36	16	0	38
	Sta. Rosalía						26
	Ures						432
2	Badiraguato						170
	Bahía Magdalena						12
	Culiacán	1016.1	15	36	14	0	53
	Choix						310
	Islas Marías	1019.3	23	29	21	0	4
	Islas Revillagigedo						
	La Paz	1014.2	20	30	20	0	12
	Mascota			35	12	0	1200
	Mazatlán			25	20	0	78
	Puerto Vallarta						2
	S. Blas, Nay.			30	15	0	7
	S. Ignacio			40	24	0	150
	Tepic		13	32	12	0	918
	Topolobampo						3
3	Acapulco	1012.3	23	33	23	0	3
	Arteaga						860
	Colima		18	38	16	0	502
	Huetamo						356
	Iguala			41	21	0	735

Regiones	ESTACIONES	Presión al nivel del mar	Temperaturas: Ambiente	Temperaturas: Máxima de ayer	Temperaturas: Mínima en últimas 24 h.	Lluvia en 24 h.	Altura sobre el nivel del mar
		mb.	°	°	°	mm.	m.
3	La Unión						38
	Manzanillo	1014.0	25	29	20	0	4
4	Cintalapa			39	25	0	555
	C. Las Casas		12	34	10	Inap	2128
	Comitán		15	28	11	0	1635
	Matías Romero			35	20	0	
	Salina Cruz	1011.3	27	34	26	0	56
	Tapachula	1011.7	22	36	21	0	180
	Tonalá			35	24	0	55
	Tuxtla Gutiérrez		21	36	20	0	530
5	C. Juárez			22	10	0	1137
	C. Lerdo	1014.0	20	33	13	0	1140
	Chihuahua	1015.2	8	27	8	0	1423
	Hidalgo del Parral			30	12	0	1652
	Ojinaga			29	14	0	786
	Sierra Mojada			34	17	0	1256
	Temósachic			25	4	0	1858
	Villa Ahumada						1205
	Durango		10	26	9	0	1898
	Nazas						1275
	Stgo. Papasquiaro						1740
6	Sombrerete			30	10	0	2350
	Tepehuanes						1787
	Aguascalientes		15	29	13	0	2020
	C. Obregón, Gto.			30	12	0	1870
	Charcas			30	12	0	2020

Regiones	ESTACIONES	Presión al nivel del mar	Temperaturas: Ambiente	Temperaturas: Máxima de ayer	Temperaturas: Mínima en últimas 24 h.	Lluvia en 24 h.	Altura sobre el nivel del mar
		mb.	°	°	°	mm.	m.
6	Guadalajara	1016.1	12	31	11	0	1583
	Guanajuato	1015.2	14	28	13	0	2037
	León		15	30	12	0	1809
	Querétaro		14	32	13	0	1850
	San Luis Potosí		16	31	15	0	1877
	Zacatecas	1014.5	10	21	10	0	2612
7	Cuernavaca		21	30	19	0	1538
	Chilpancingo		17	32	15	0	1250
	Huajuapan			29	16	0	1597
	Morelia	1015.5	16	26	16	0	1923
	Oaxaca	1015.2	16	35	14	0	1563
	Pachuca		13	26	11	0	2435
	Piaxtla			35	19	0	1120
	Puebla		15	27	13	Inap	2150
	Tacubaya	1014.4	12	28	11	Inap	2309
	Tehuacán		12	37	11	0	1676
	Tlaxcala		11	25	11	0	2240
	Toluca		12	22	10	Inap	2675
	Tula						2036
	Zamora			30	10	0	1633
	Zitácuaro			27	14	0	2064
8	C. Victoria						
	Linares			26	19	0	648
	Matamoros	1012.1	24	31	24	Inap	9
	Monclova						587
	Monterrey	1012.3	25	32	15	0	540

Regiones	ESTACIONES	Presión al nivel del mar	Temperaturas: Ambiente	Temperaturas: Máxima de ayer	Temperaturas: Mínima en últimas 24 h.	Lluvia en 24 h.	Altura sobre el nivel del mar
		mb.	°	°	°	mm.	m.
8	Saltillo		15	30	11	0	1609
	Soto la Marina			37	21	0	25
	Tampico	1009.3	25	30	24	0	20
9	Piedras Negras		16	36	15	Inap	
	A. Obregón, Tab.	1008.4	23	34	22	0	2
	C. del Carmen			36	24	0	
	Coatzacoalcos	1009.1	24	30	23	0	14
	Córdoba		23	33	16	0	871
	Huauchinango			27	14	0	1576
	Jalapa		23	27	18	0	1399
	Orizaba		25	28	18	Inap	1248
	Rioverde		16	36	14	0	992
	Teapa			34	22	0	80
	Tenosique						60
	Tulancingo		13	29	11	0	2181
	Tuxpan			29	23	0	10
	Veracruz	1007.5	24	29	24	0	16
	Villahermosa			37	24	0	10
10	Campeche	1012.9	23	34	23	0	25
	Cozumel	1015.5	24	29	24	10	8
	Champotón			30	27	0	2
	Chetumal	1012.9	27		20	0	4
	I. Mujeres			28	26	0	7
	Mérida	1014.0	24	31	21	0	22
	Progreso	1013.2	24	33	23	0	14
	Valladolid		25	34	22	0	22

CARTA DEL TIEMPO

SERVICIO METEOROLOGICO MEXICANO

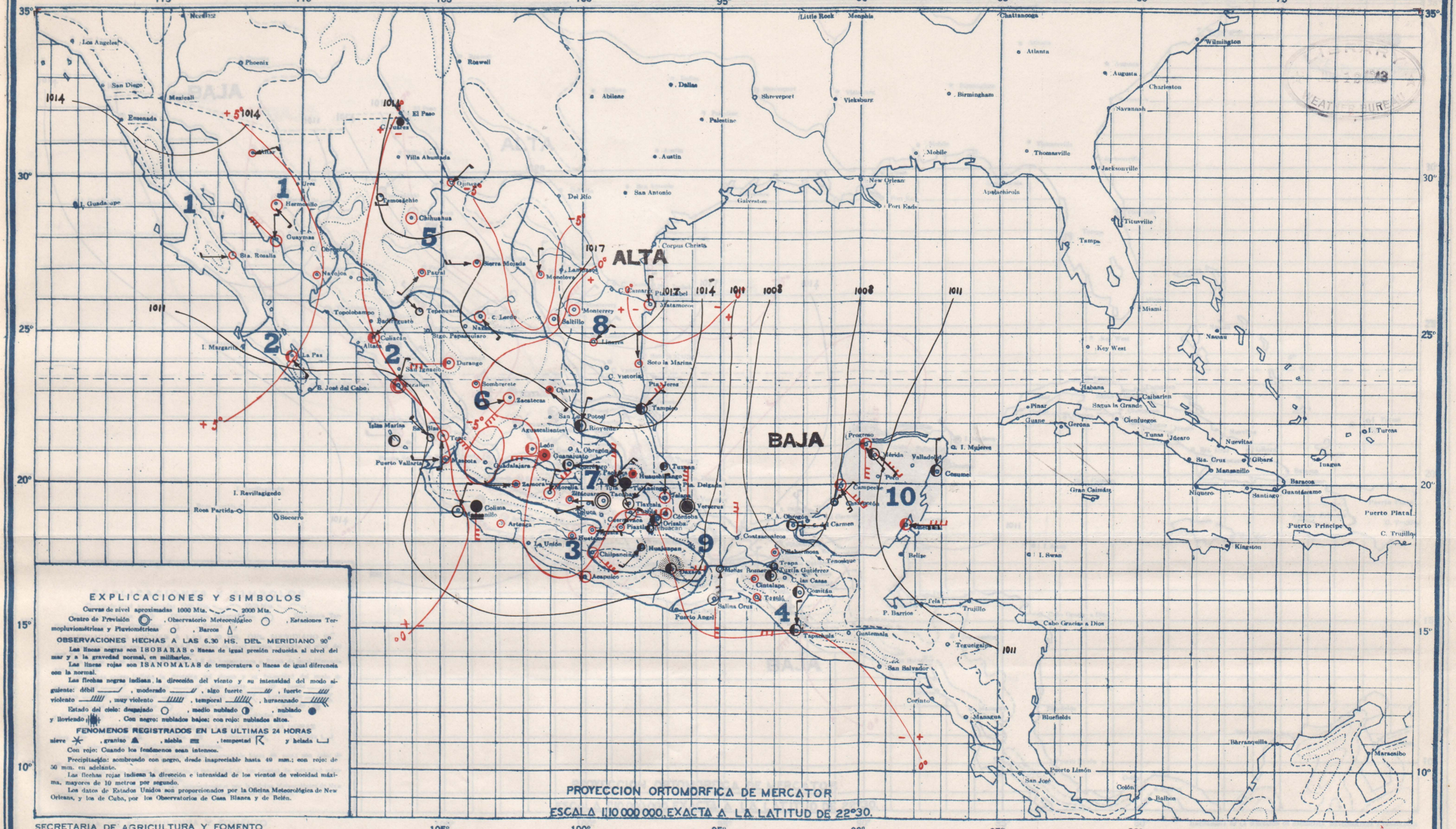

EXPLICACIONES Y SIMBOLOS

Curvas de nivel aproximadas 1000 Mts. ~~~~ 2000 Mts.

Centro de Previsión ◎, Observatorio Meteorológico ○, Estaciones Termopluviométricas y Pluviométricas ○, Barcos △

OBSERVACIONES HECHAS A LAS 6.30 HS. DEL MERIDIANO 90°

Las líneas negras son ISOBARAS o líneas de igual presión reducida al nivel del mar y a la gravedad normal, en milibarios.

Las líneas rojas son ISANOMALAS de temperatura o líneas de igual diferencia con la normal.

Las flechas negras indican la dirección del viento y su intensidad del modo siguiente: débil ——/, moderado ——//, algo fuerte ——///, fuerte ——////, violento ——////, muy violento ——////, temporal ——////, huracanado ——////

Estado del cielo: despejado ○, medio nublado ◑, nublado ●, y lloviendo ⫶. Con negro: nublados bajos; con rojo: nublados altos.

FENOMENOS REGISTRADOS EN LAS ULTIMAS 24 HORAS

nieve ✳, granizo ▲, niebla ≡, tempestad ⟍, y helada ⌊

Con rojo: Cuando los fenómenos sean intensos.

Precipitación: sombreado con negro, desde inapreciable hasta 49 mm.; con rojo: de 50 mm. en adelante.

Las flechas rojas indican la dirección e intensidad de los vientos de velocidad máxima, mayores de 10 metros por segundo.

Los datos de Estados Unidos son proporcionados por la Oficina Meteorológica de New Orleans, y los de Cuba, por los Observatorios de Casa Blanca y de Belén.

PROYECCION ORTOMORFICA DE MERCATOR

ESCALA 1:10 000 000, EXACTA A LA LATITUD DE 22°30.

SECRETARIA DE AGRICULTURA Y FOMENTO

ZINCOGRAFIA DE LA DIRECCION DE GEOGRAFIA, METEOROLOGIA E HIDROLOGIA

DOMINGO 18 DE ABRIL DE 1943

Masas de aire polar comienzan a invadir la cuenca inferior del Río Bravo. Se abatirá la temperatura en los estados del noreste y soplará norte en el Golfo de México.

PRONOSTICO DEL TIEMPO PARA MAÑANA

Regiones

1. No habrá cambio de temperatura. Cielo despejado. No habrá lluvias. Vientos moderados del Noroeste.
2. No habrá cambio de temperatura. Cielo despejado. No habrá lluvias. Vientos moderados del Noroeste.
3. No habrá cambio de temperatura. Cielo medio nublado. No habrá lluvias. Vientos moderados del Oeste.
4. Descenso de temperatura. Cielo medio nublado. Lluvias aisladas. Vientos fuertes del Norte.
5. Descenso de temperatura. Cielo medio nublado. No habrá lluvias.
6. Descenso de temperatura. Cielo medio nublado. No habrá lluvias.
7. Descenso de temperatura. Cielo medio nublado. Escasearán las lluvias.
8. Descenso de temperatura. Cielo medio nublado. Escasearán las lluvias. Vientos moderados del Norte.
9. Descenso de temperatura. Cielo medio nublado. Lluvias aisladas. Vientos algo fuertes del Norte.
10. Descenso de temperatura. Cielo medio nublado. Escasearán las lluvias. Vientos algo fuertes del Norte.

Regiones	ESTACIONES	Presión al nivel del mar	Temperaturas: Ambiente	Máxima de ayer	Mínima en últimas 24 h.	Lluvia en 24 h.	Altura sobre el nivel del mar
		mb.	°	°	°	mm.	m.
1	Altar	.		34	12	0	397
	C. Obregón; Son.	.					40
	Ensenada	.					13
	Guaymas	1012 8	28	30	27	0	4
	Hermosillo	.		35		0	211
	Navojoa	.		31	6	0	38
	Sta. Rosalía	.					26
	Ures	.					432
2	Badiraguato	.					170
	Bahía Magdalena	.					12
	Culiacán	1012.1	15	36	13	0	53
	Choix	.					310
	Islas Marías	.		30		0	4
	La Paz	.		30		0	12
	Mascota	.		35	12	0	1200
	Mazatlán	1010.9	19	24	18	0	78
	Puerto Vallarta	.					2
	S. Blas, Nay	.		32	14	0	7
	S. Ignacio	.					150
	Tepic	.	9	33	9	0	918
	Topolobampo	.					3
3	Acapulco	1011.2	24	31	23	0	3
	Arteaga	.		32	12	0	860
	Colima	.	16	39	16	0	502
	Huetamo	.		39	26	0	356
3	Iguala	.			40	22	0	735
	La Unión	.						38
	Manzanillo	1012.1	21	30	20	0	4
	Cintalapa	.		35	20	0	555
	C. Las Casas	.		26		0	2128
	Comitán	1012.1	13	30	10	0	1635
4	Salina Cruz	1011.1	26	30	25	0	56
	Tapachula	1010 1	13	34	18	0	180
	Tonalá	.		39	22	0	55
	Tuxtla Gutiérrez	.	23	36	22	0	530
	C. Juárez	.		26	10	0	1137
	C. Lerdo	1014 7	13	35	10	0	1140
	Chihuahua	1016.7	9	26	9	0	1423
5	Hidalgo del Parral	.					1652
	Ojinaga	.		28	12	0	786
	Sierra Mojada	.					1256
	Temósachic	.		24	22	0	1858
	Villa Ahumada	.					1205
	Durango	1019 4	9	28	8	0	1898
	Nazas	.					1275
6	Sigo. Papasquiaro	.					1740
	Sombrerete	.		29	8	0	2350
	Tepehuanes	.		28	11	0	1787
	Aguascalientes	.					2020
	C. Obregón, Gto.	.		22		0	1870
6	Charcas	.			21	11	0	2020
	Guadalajara	.			29		0	1583
	Guanajuato	1012.8	16	28	15	0	2037
	León	1014 5	13	32	12	0	1809
	Querétaro	1011.6	16	31	15	0	1850
7	San Luis Potosí	.		32		trap	1877
	Zacatecas	1012 8	13	22	13	0	2612
	Cuernavaca	.		30		0	1538
	Chilpancingo	1006.5	18	33	17	0	1250
	Huajuapan	.		30	16	0	1597
	Morelia	1012 8	15	28	14	0	1923
	Oaxaca	1013 6	15	36	14	1	1563
8	Pachuca	1012.9	12	27	12	0	2435
	Piaxtla	.		37	21	0	1120
	Puebla	1015 3	12	29	12	0	2150
	Tacubaya	.					2309
	Tehuacán	.			39	13	0	1676
	Tlaxcala	.			27		0	2240
	Toluca	1013 2	10	23	9	0	2675
	Tula	.					2036
	Zamora	.		31	14	0	1633
	Zitácuaro	.		28	13	0	2064
8	Linares	.		34	15	0	648
	Matamoros	1019 2	18	34	17	0	9
	Monclova	.		32	14	0	587
9	Monterrey	1017.9	19	32	19	0	540
	Saltillo	.	9	28	9	0	1609
	Soto la Marina	.		37	19	0	25
	Tampico	1014 5	24	30	23	0	20
	A. Obregón Tab	1006 8	24	35	23	0	2
	Coatzacoalcos	.		35		0	14
	Córdoba	1012 1	20	35	17	0	871
	Huauchinango	.		31	16	0	1576
	Jalapa	1012.3	19	31	19	3	1399
	Orizaba	1006 9	19	32	17	0	1248
9	Rioverde	1016.7	22	37	22	0	992
	Teapa	.		35	25	0	80
	Tenosique	.					60
	Tulancingo	1016 1	14	30	13	0	2181
	Tuxpan	.		33	23	0	10
	Veracruz	1011.3	26	31	25	0	16
	Villahermosa	.					10
	Campeche	1010 8	25	35	24	0	25
	Cozumel	1012 1	25	30	25	0	8
	Champotón	.		32	27	0	2
10	Chetumal	1012 3	27	34	26	0	4
	I. Mujeres	.					7
	Mérida	1011 6	25	35	23	0	22
	Progreso	1010 9	25	35	24	0	14
	Valladolid	.		35		0	22

CARTA DEL TIEMPO

SERVICIO METEOROLOGICO MEXICANO

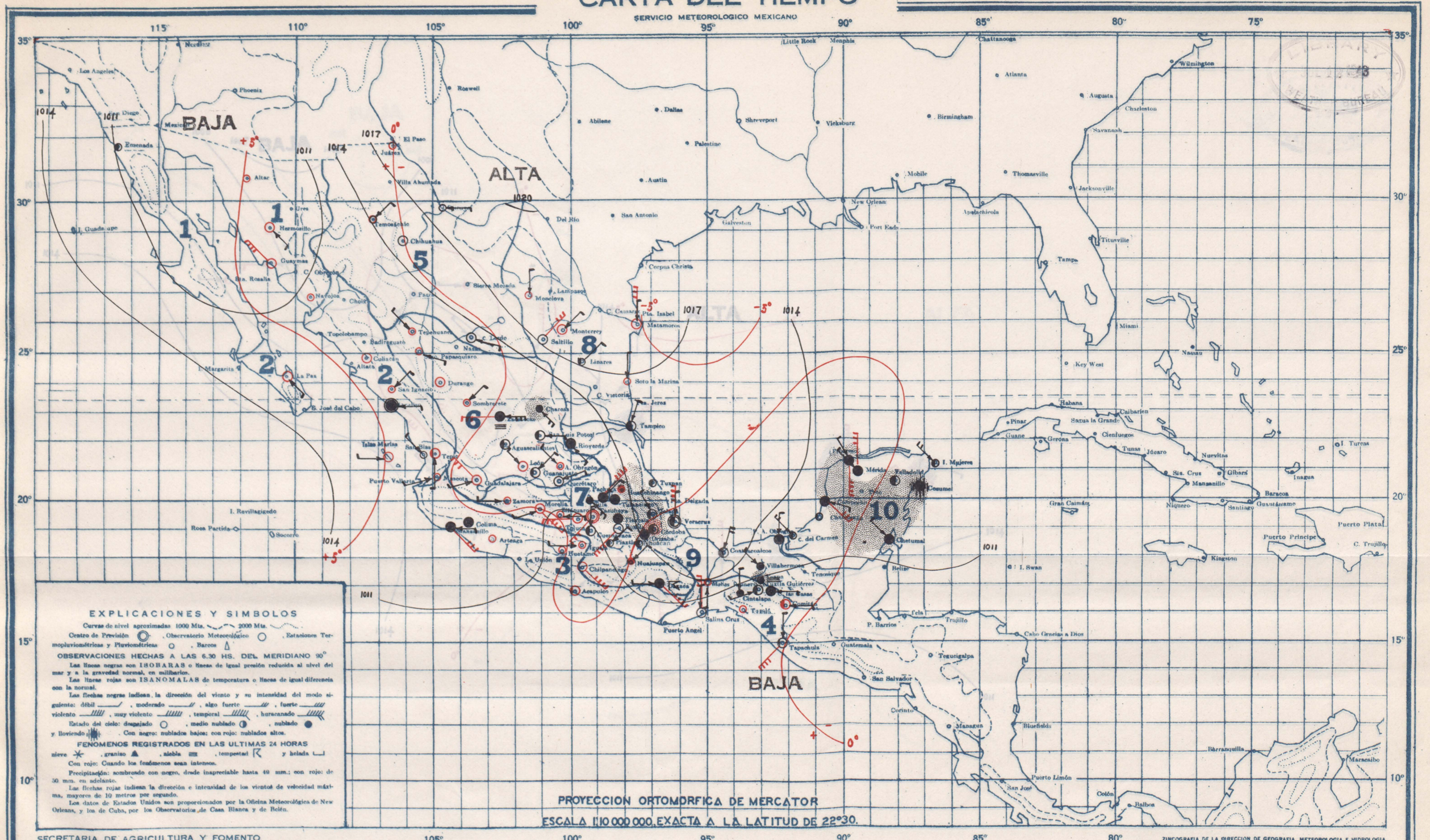

EXPLICACIONES Y SIMBOLOS

Curvas de nivel aproximadas 1000 Mts. ~~~ 2000 Mts. ~~~

Centro de Previsión ◎, Observatorio Meteorológico ○, Estaciones Termopluviométricas y Pluviométricas ○, Barcos △

OBSERVACIONES HECHAS A LAS 6.30 HS. DEL MERIDIANO 90°

Las líneas negras son ISOBARAS o líneas de igual presión reducida al nivel del mar y a la gravedad normal, en milibarios.

Las líneas rojas son ISANOMALAS de temperatura o líneas de igual diferencia con la normal.

Las flechas negras indican la dirección del viento y su intensidad del modo siguiente: débil ——/, moderado ——//, algo fuerte ——///, fuerte ——////, violento ——////, muy violento ——////, temporal ——////, huracanado ——////

Estado del cielo: despejado ○, medio nublado ◑, nublado ●, y lloviendo ●|. Con negro: nublados bajos; con rojo: nublados altos.

FENOMENOS REGISTRADOS EN LAS ULTIMAS 24 HORAS

nieve ✳, granizo ▲, niebla ≡, tempestad ↯ y helada ⌊

Con rojo: Cuando los fenómenos sean intensos.

Precipitación: sombreado con negro, desde inapreciable hasta 49 mm.; con rojo: de 50 mm. en adelante.

Las flechas rojas indican la dirección e intensidad de los vientos de velocidad máxima, mayores de 10 metros por segundo.

Los datos de Estados Unidos son proporcionados por la Oficina Meteorológica de New Orleans, y los de Cuba, por los Observatorios de Casa Blanca y de Belén.

PROYECCION ORTOMORFICA DE MERCATOR

ESCALA 1:10 000 000, EXACTA A LA LATITUD DE 22°30.

SECRETARIA DE AGRICULTURA Y FOMENTO

ZINCOGRAFIA DE LA DIRECCION DE GEOGRAFIA, METEOROLOGIA E HIDROLOGIA

LUNES 19 DE ABRIL DE 1943

Masas de aire polar penetraron por la región noreste de la República abatiendo moderadamente la temperatura y provocando un "norte" moderado en el Golfo de México.

PRONOSTICO DEL TIEMPO PARA MAÑANA

Regiones 1 a 5

1. No habrá cambio de temperatura. Cielo despejado. No habrá lluvias. Vientos moderados del Noroeste.
2. No habrá cambio de temperatura. Cielo medio nublado. No habrá lluvias. Vientos moderados del Oeste.
3. No habrá cambio de temperatura. Cielo medio nublado. No habrá lluvias. Vientos moderados del Sureste.
4. No habrá cambio de temperatura. Cielo medio nublado. Escasearán las lluvias. Vientos algo fuertes o fuertes boreales.
5. No habrá cambio de temperatura. Cielo despejado. No habrá lluvias.

Regiones 6 a 10

6. Ascenso de temperatura. Cielo despejado. No habrá lluvias.
7. Ascenso de temperatura. Cielo medio nublado. Escasearán las lluvias.
8. Ascenso de temperatura. Cielo despejado. No habrá lluvias. Vientos moderados del Noreste.
9. No habrá cambio de temperatura. Cielo medio nublado. Lluvias aisladas. Vientos débiles o moderados boreales.
10. Descenso de temperatura. Cielo medio nublado. Lluvias aisladas. Vientos algo fuertes o fuertes boreales.

Regiones	ESTACIONES	Presión al nivel del mar	Temperaturas: Ambiente	Temperaturas: Máxima de ayer	Temperaturas: Mínima en últimas 24 h.	Lluvia en 24 h.	Altura sobre el nivel del mar
		mb.	°	°	°	mm.	m.
1	Altar	.		34	14	0	397
	C. Obregón, Son.	.					40
	Ensenada	.					13
	Guaymas	1008.7	27	36	27	0	4
	Hermosillo	1010.0	20	39	19	0	211
	Navojoa	.		31	9	0	38
	Sta. Rosalía	.					26
	Ures	.					432
	Badiraguato	.					170
	Bahía Magdalena	.					12
	Culiacán	1012.5	17	37	15	0	53
	Choix	.					310
	Islas Marías	1013.5	22		21	0	4
	Islas Revillagigedo	.					
2	La Paz	1012.0	20	32	19	0	12
	Mazcota	.		34	10	0	1200
	Mazatlán	1011.9	21	24	19	0	78
	Puerto Vallarta	.					2
	S. Blas, Nay.	.		32	14	0	7
	S. Ignacio	.		40	14	0	150
	Tepic	.	8	33	7	0	918
	Topolobampo	.					3
	Acapulco	1010.8	23	30	25	0	3
3	Arteaga	.		33	13	0	860
	Colima	.	20	38	18	0	502
	Huetamo	.		42	24	0	356
	Iguala	.		40	23	0	735
3	La Unión	.					38
	Manzanillo	1013.1	22	32	20	0	4
	Cintalapa	.		36	20	0	555
	C. Las Casas	.	10		8	0	2128
	Comitán	.	14	31	11	0	1635
	Matías Romero	.		31	19	0	
4	Salina Cruz	1010.8	25	31	25	0	56
	Tapachula	1009.3	23	34	22	0	180
	Tonalá	.		39	23	0	55
	Tuxtla Gutiérrez	.		25	33	21	0
	C. Juárez	.			30	10	0
	C. Lerdo	1011.6	17	29	15	0	1140
	Chihuahua	1015.2	12	26	12	0	1423
	Hidalgo del Parral	.					1652
5	Ojinaga	.			31	14	0
	Sierra Mojada	.			32	10	0
	Temósachic	.			28	2	0
	Villa Ahumada	.					1205
	Durango	.	10	27	5	0	1898
	Nazas	.					1275
	Sigo. Papasquiaro	.			34	3	0
	Sombrerete	.			29	9	0
6	Tepehuanes	.			16	4	0
	Aguascalientes	.	12	31	11	0	2020
	C. Obregón, Gto	.		21	9	0	1870
	Charcas	.		29	10	1	2020
6	Guadalajara	1011.9	11	31	9	0	1583
	Guanajuato	1011.9	14	28	13	0	2037
	León	.	13	33	12	0	1809
	Querétaro	.	13	32	13	0	1850
	San Luis Potosí	.	12		11	0	1877
	Zacatecas	1010.8	8	23	8	0	2612
7	Cuernavaca	.	19	30	18	0	1538
	Chilpancingo	.	17	30	15	0	1250
	Huajuapan	.		30	15	0	1597
	Morelia	1012.0	14	27	13	0	1923
	Oaxaca	1013.5	16	32	14	0	1563
	Pachuca	.	11	19	10	0	2435
	Piazila	.		37	19	Inap	1120
	Puebla	.	13	27	13	0	2150
	Tacubaya	1011.5	10	26	9	0	2309
	Tehuacán	.		34	12	0	1676
	Tlaxcala	.		24	12	6	2240
	Toluca	.	12	22	10	0	2675
	Tula	.	11	30	10	0	2036
8	Zamora	.		30	14	0	1633
	Zitácuaro	.		28	13	0	2064
	C. Victoria	.					
	Linares	.		31	13	0	648
	Matamoros	1018.7	16	30	16	0	9
	Monclova	.		28	10	0	587
	Monterrey	1017.9	17	28	16	0	540
8	Saltillo	.	10	24	9	0	1609
	Soto la Marina	.		34	18	0	25
	Tampico	1016.8	22	28	22	0	20
	Piedras Negras	.	12	31	9	0	
	A. Obregón, Tab.	1011.6	25	30	24	0	2
	C. del Carmen	.		32	24	0	
	Coatzacoalcos	1014.9	25		24	0	14
	Córdoba	.	17	27	14	68	871
	Huauchinango	.		19	12	8	1576
	Jalapa	.	14	25	14	12	1399
9	Orizaba	.	16	25	13	6	1248
	Rioverde	.	18	27	17	0	992
	Teapa	.		33	24	Inap	80
	Tenosique	.					60
	Tulancingo	.	10	30	9	0	2181
	Tuxpan	.		31	20	0	10
	Veracruz	1014.0	24	28	24	0	16
	Villahermosa	.		37	24	0	10
	Campeche	1013.2	22	32	22	Inap	25
	Cozumel	1012.1	23	29	23	3	8
	Champotón	.		32	27	0	2
10	Chetumal	1011.3	24		23	Inap	4
	I. Mujeres	.		30	26	0	7
	Mérida	1013.5	25	34	26	0	22
	Progreso	1012.7	25	32	24	0	14
	Valladolid	.	27	36	25	3	22

CARTA DEL TIEMPO

SERVICIO METEOROLOGICO MEXICANO

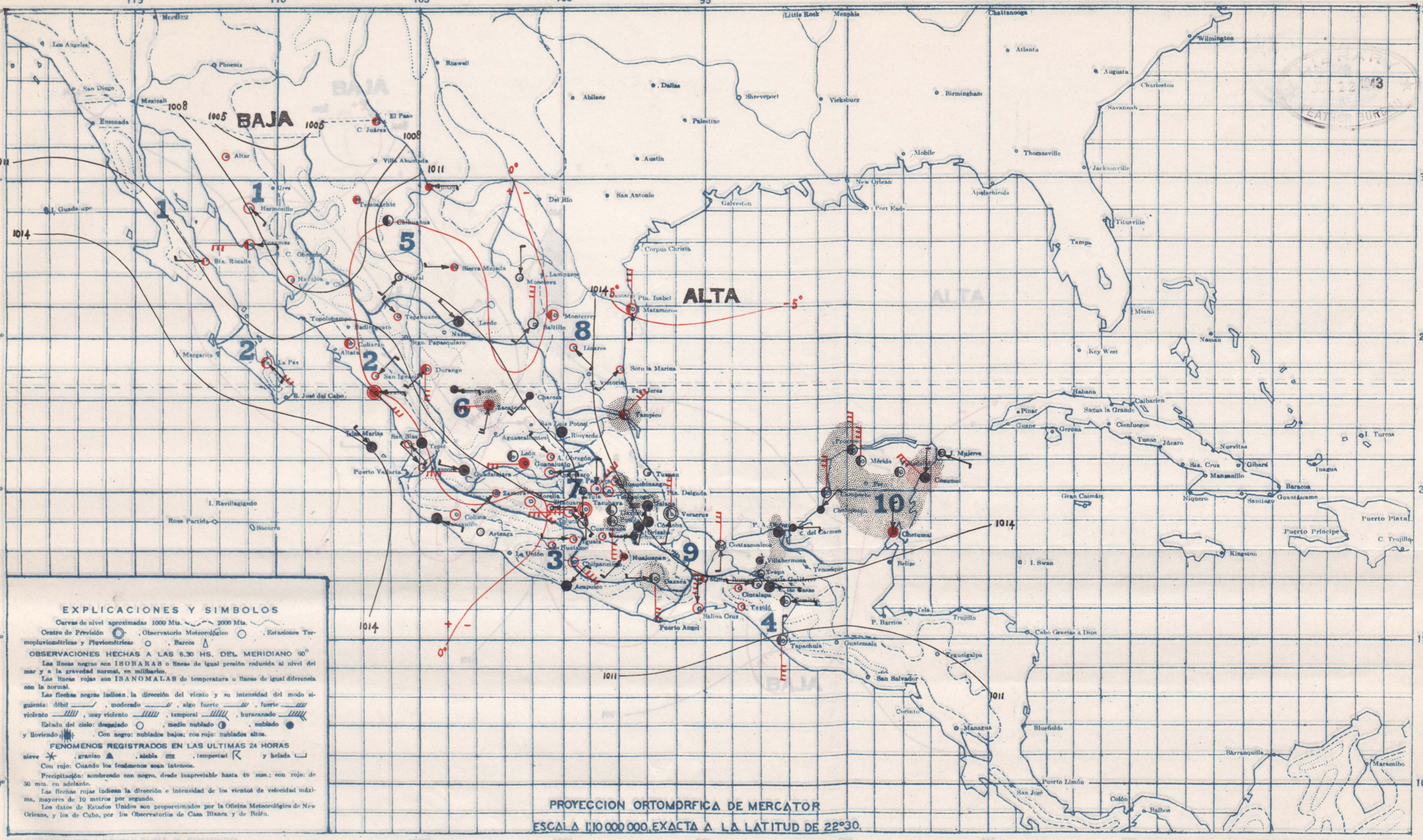

SECRETARIA DE AGRICULTURA Y FOMENTO

ZINCOGRAFIA DE LA DIRECCION DE GEOGRAFIA, METEOROLOGIA E HIDROLOGIA

LIBRARY JUL 12 1943 WEATHER BUREAU

MARTES 20 DE ABRIL DE 1943

Una depresión moderada comienza a invadir la región norte de la República; continuarán disminuyendo los nublados y las lluvias.

PRONOSTICO DEL TIEMPO PARA MAÑANA

Regiones	
1	No habrá cambio de temperatura. Cielo despejado. No habrá lluvias. Vientos moderados del Oeste.
2	No habrá cambio de temperatura. Cielo despejado. No habrá lluvias. Vientos moderados del Oeste.
3	No habrá cambio de temperatura. Cielo medio nublado. No habrá lluvias. Vientos moderados del Suroeste.
4	No habrá cambio de temperatura. Cielo medio nublado. Escasearán las lluvias. Vientos moderados del Norte.
5	No habrá cambio de temperatura. Cielo medio nublado. Escasearán las lluvias.
6	Ascenso de temperatura. Cielo medio nublado. No habrá lluvias.
7	No habrá cambio de temperatura. Cielo medio nublado. Escasearán las lluvias.
8	Ascenso de temperatura. Cielo medio nublado. Escasearán las lluvias. Vientos moderados del Sureste.
9	Ascenso de temperatura. Cielo medio nublado. Escasearán las lluvias. Vientos moderados del Norte.
10	Ascenso de temperatura. Cielo medio nublado. Lluvias aisladas. Vientos moderados del Norte.

Regiones	Estaciones	Presión al nivel del mar	Temperaturas: Ambiente	Máxima de ayer	Mínima en últimas 24 h.	Lluvia en 24 h.	Altura sobre el nivel del mar
		mb.	°	°	°	mm.	m.
1	Altar						397
	C. Obregón, Son.						40
	Ensenada						13
	Guaymas	1010.3	21	34	20	0	4
	Hermosillo	1009.3	21	37	17	0	211
	Navojoa			30	10	0	38
	Sta. Rosalía			33	19	0	26
	Ures						432
2	Badiraguato						170
	Bahía Magdalena						12
	Culiacán	1012.7	19	33	17	0	53
	Choix						310
	Islas Marías	1014.0	20	28	20	0	4
	Islas Revillagigedo						
	La Paz	1011.7	20	32	15	1	12
	Mascota			34	9	0	1200
	Mazatlán	1012.1	20	23	19	0	78
	Puerto Vallarta						2
	S. Blas, Nay.			29	13	0	7
	S. Ignacio			36	16	0	150
	Tepic		12	29	11	0	918
	Topolobampo						3
3	Acapulco	1012.0	22		22	0	3
	Arteaga						860
	Colima		16	35	5	0	502
	Huetamo			42	21	0	356
	Iguala			39	21	0	735
	La Unión						38
	Manzanillo	1013.9	21	33	20	0	4
4	Cintalapa			26	19	0	555
	C. Las Casas		8	23	7	7	2128
	Comitán		13	29	11	0	1635
	Matías Romero			24	18	8	
	Salina Cruz	1012.3	25	33	24	0	56
	Tapachula	1010.7	22	35	21	Inap	180
	Tonalá			40	28	0	55
	Tuxtla Gutiérrez		20	27	18	0	530
5	C. Juárez			28	10	0	1137
	C. Lerdo		24	28	14	0	1140
	Chihuahua	1011.5	12	27	12	0	1423
	Hidalgo del Parral			29		0	1652
	Ojinaga			21	14	0	786
	Sierra Mojada			33	11	0	1256
	Temósachic			28	2	0	1858
	Villa Ahumada						1205
6	Durango		12	28	12	0	1898
	Nazas						1275
	Stgo. Papasquiaro						1740
	Sombrerete			28	10	0	2350
	Tepehuanes						1787
	Aguascalientes			29		0	2020
	C. Obregón, Gto			28	7	0	1870
	Charcas			26	10	1	2020
	Guadalajara	1011.6	10	29	9	0	1583
	Guanajuato	1011.7	12	26	11	0	2037
	León		11	30	11	0	1809
	Querétaro		13	32	11	0	1850
	San Luis Potosí			32		0	1877
	Zacatecas		9	28	9	0	2612
7	Cuernavaca		17	29	16	0	1538
	Chilpancingo		16	30	15	0	1250
	Huajuapan			29	14	0	1597
	Morelia	1012.3	15	26	13	0	1923
	Oaxaca	1017.0	13	29	12	Inap	1563
	Pachuca		8	20	6	0	2435
	Piaxtla			35	9	0	1120
	Puebla		12	25	12	Inap	2150
	Tacubaya	1011.6	8	27	7	Inap	2309
	Tehuacán			34	10	0	1676
	Tlaxcala		9	21	8	0	2240
	Toluca		9	20	8	0	2675
	Tula			27	8	0	2036
	Zamora			33	13	0	1633
	Zitácuaro			26	10	0	2064
8	C. Victoria						
	Linares						648
	Matamoros	1015.0	16	30	16	0	9
	Monclova			25	11	0	587
	Monterrey	1012.3	15	22	9	0	540
	Saltillo		16	34	19	0	1609
	Soto la Marina			26	20	0	25
	Tampico	1014.7	20	30	14	0	20
9	Piedras Negras		15			0	
	A. Obregón, Tab.	1014.4	22	27	21	0	2
	C. del Carmen			30	21	0	
	Coatzacoalcos	1014.9	22	28	22	0	14
	Córdoba		17	25	13	0	871
	Huauchinango			31	10	0	1576
	Jalapa		13	21	13	0	1399
	Orizaba		15	22	13	0	1248
	Rioverde		15	25	14	0	992
	Teapa			26	20	0	80
	Tenosique						60
	Tulancingo		10	20	9	0	2181
	Tuxpan			29	19	0	10
	Veracruz	1014.3	22	27	21	0	16
	Villahermosa						10
10	Campeche	1016.3	22	28	22	0	25
	Cozumel	1014.0	23	31	22	0	8
	Champotón			31	26	0	2
	Chetumal	1014.4	22		21	0	4
	I. Mujeres						7
	Mérida	1015.6	22	30	20	0	22
	Progreso	1015.5	22	26	21	0	14
	Valladolid		24	32	20	0	22

CARTA DEL TIEMPO

SERVICIO METEOROLOGICO MEXICANO

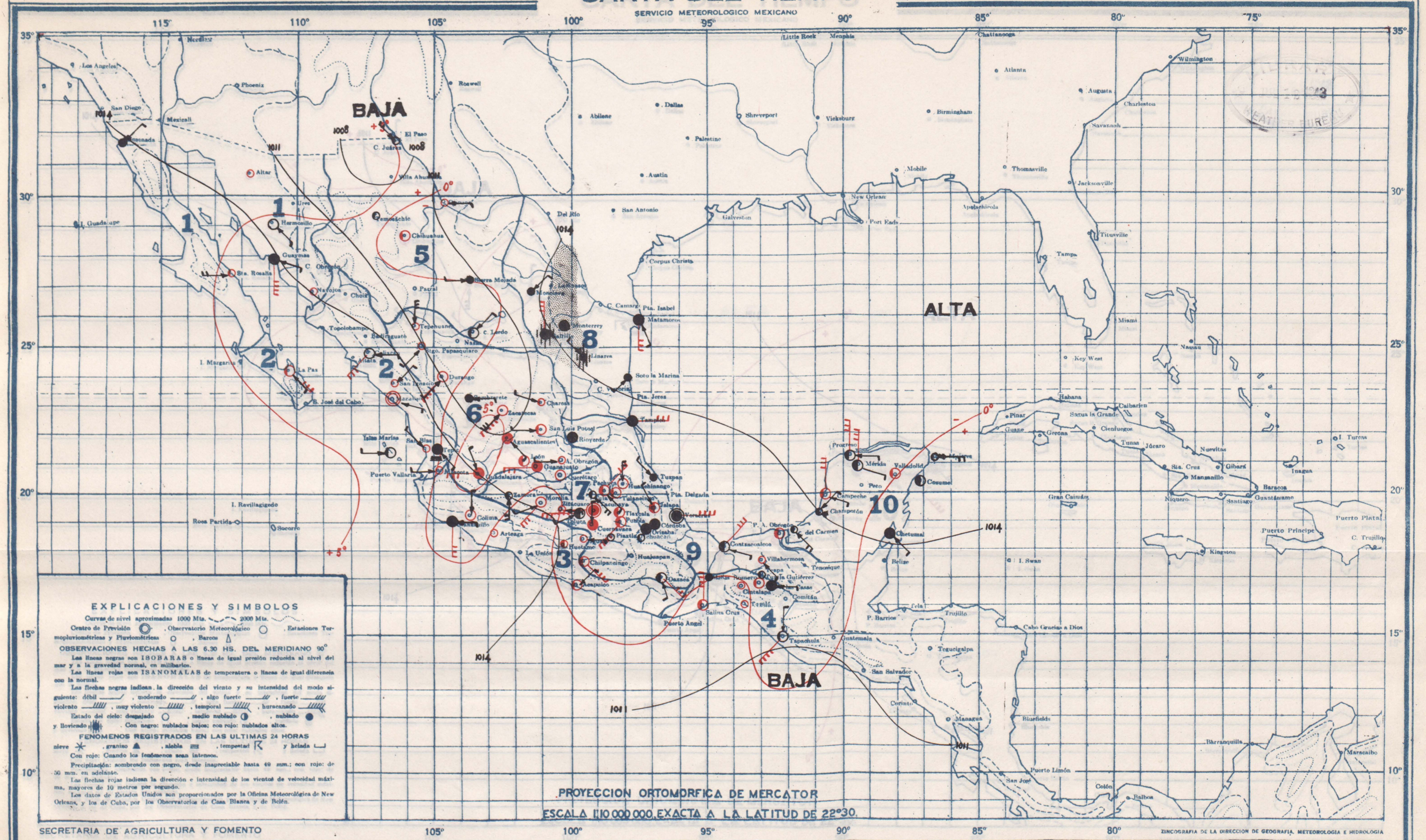

WEATHER BUREAU

EXPLICACIONES Y SIMBOLOS

Curvas de nivel aproximadas 1000 Mts. ～ 2000 Mts. ⋯

Centro de Previsión ◎, Observatorio Meteorológico ○, Estaciones Termopluviométricas y Pluviométricas ○, Barcos △

OBSERVACIONES HECHAS A LAS 6.30 HS. DEL MERIDIANO 90°

Las líneas negras son ISOBARAS o líneas de igual presión reducida al nivel del mar y a la gravedad normal, en milibarios.

Las líneas rojas son ISANOMALAS de temperatura o líneas de igual diferencia con la normal.

Las flechas negras indican la dirección del viento y su intensidad del modo siguiente: débil, moderado, algo fuerte, fuerte, violento, muy violento, temporal, huracanado.

Estado del cielo: despejado ○, medio nublado ◑, nublado ●, y lloviendo. Con negro: nublados bajos; con rojo: nublados altos.

FENOMENOS REGISTRADOS EN LAS ULTIMAS 24 HORAS

nieve ✳, granizo ▲, niebla ≡, tempestad ꓤ y helada ⊔

Con rojo: Cuando los fenómenos sean intensos.

Precipitación: sombreado con negro, desde inapreciable hasta 49 mm.; con rojo: de 50 mm. en adelante.

Las flechas rojas indican la dirección e intensidad de los vientos de velocidad máxima, mayores de 10 metros por segundo.

Los datos de Estados Unidos son proporcionados por la Oficina Meteorológica de New Orleans, y los de Cuba, por los Observatorios de Casa Blanca y de Belén.

SECRETARIA DE AGRICULTURA Y FOMENTO

ZINCOGRAFIA DE LA DIRECCION DE GEOGRAFIA, METEOROLOGIA E HIDROLOGIA

MIERCOLES 21 DE ABRIL DE 1943

Las presiones se encuentran bajas en los estados del norte de la República y ligeramente altas sobre el Golfo de México.

PRONOSTICO DEL TIEMPO PARA MAÑANA

Regiones	
1	No habrá cambio de temperatura. Cielo medio nublado. No habrá lluvias. Vientos moderados del Noroeste.
2	No habrá cambio de temperatura. Cielo medio nublado. No habrá lluvias. Vientos moderados del Oeste.
3	Ascenso de temperatura. Cielo medio nublado. No habrá lluvias. Vientos moderados del Suroeste.
4	No habrá cambio de temperatura. Cielo medio nublado. Escasearán las lluvias. Vientos moderados del Noreste.
5	No habrá cambio de temperatura. Cielo medio nublado. Escasearán las lluvias.
6	Ascenso de temperatura. Cielo medio nublado. No habrá lluvias. Suradas.
7	Ascenso de temperatura. Cielo medio nublado. Escasearán las lluvias. Suradas.
8	Ascenso de temperatura. Cielo nublado. Lluvias aisladas. Vientos moderados del Sureste.
9	No habrá cambio de temperatura. Cielo medio nublado. Escasearán las lluvias. Vientos moderados del Este.
10	Ascenso de temperatura. Cielo medio nublado. Escasearán las lluvias. Vientos moderados del Noreste.

Regiones	ESTACIONES	Presión al nivel del mar	Temperaturas: Ambiente	Máxima de ayer	Mínima en últimas 24 h.	Lluvia en 24 h.	Altura sobre el nivel del mar
		mb.	°	°	°	mm.	m.
	Altar	.		32	14	0	397
	C. Obregón, Son.	.					40
	Ensenada	.					13
	Guaymas	1014.0	20	26	20	0	4
1	Hermosillo	1013.7	16	21	15	0	211
	Navojoa	.		31	6	0	38
	Sta. Rosalía	.					26
	Ures	.					432
	Badiraguato	.					170
	Bahía Magdalena	.					12
	Culiacán	1015.3	16	32	16	0	53
	Choix	.					310
	Islas Marías	1018.4	27	27	20	0	4
	Islas Revillagigedo	.					
	La Paz	1014.3	19	30	18	0	12
2	Mascota	.		30	5	0	1200
	Mazatlán	1015.1	20	24	20	0	78
	Puerto Vallarta	.					2
	S. Blas, Nay.	.		29	17	0	7
	S. Ignacio	.		37	17	0	150
	Tepic	.	12	27	11	0	918
	Topolobampo	.					3
	Acapulco	1012.0	22	31	21	0	3
	Arteaga	.		32	12	0	860
3	Colima	.	13	35	13	0	502
	Huetamo	.		42	19	0	356
	Iguala	.		40	19	0	735
3	La Unión	.					38
	Manzanillo	1015.5	19	33	18	0	4
	Cintalapa	.		35	19	0	555
	C. Las Casas	.	9	23	8	0	2128
	Comitán	.		23		0	1635
	Matías Romero	.		32	19	0	
4	Salina Cruz	1012.7	27	32	20	0	56
	Tapachula	1011.2	23	35	22	5	180
	Tonalá	.		40	24	0	55
	Tuxtla Gutiérrez	.	21	35	19	0	530
	C. Juárez	.		30	14	0	1137
	C. Lerdo	1009.9	19	28	17	0	1140
	Chihuahua	1010.9	13	28	12	0	1423
	Hidalgo del Parral	.					1652
5	Ojinaga	.		32	14	Inap	786
	Sierra Mojada	.		34	19	Inap	1256
	Temósachic	.		24	12	0	1858
	Villa Ahumada	.					1205
	Durango	.	9	27	9	0	1898
	Nazas	.					1275
	Stgo. Papasquiaro	.		34	8	0	1740
	Sombrerete	.		26	7	0	2350
6	Tepehuanes	.		22	5	0	1787
	Aguascalientes	.	10	26	9	0	2020
	C. Obregón, Gto.	.		26	10	0	1870
	Charcas	.		22	13	0	2020
	Guadalajara	1014.0	9	27	8	0	1583
	Guanajuato	1013.3	13	24	11	0	2037
6	León	.	10	27	9	0	1809
	Querétaro	.	12	29	11	0	1850
	San Luis Potosí	.	15	28	13	0	1877
	Zacatecas	1009.7	7	19	7	0	2612
	Cuernavaca	.	18	29	16	0	1538
	Chilpancingo	.	14	31	13	0	1250
	Huajuapan	.					1597
	Morelia	1013.6	15	25	15	0	1923
	Oaxaca	1015.2	15	31	13	0	1563
	Pachuca	.	10	24	8	0	2435
	Piaxtla	.		35	19	0	1120
	Puebla	.	13	24	13	0	2150
7	Tacubaya	1012.0	12	26	10	0	2309
	Tehuacán	.		32	14	0	1676
	Tlaxcala	.	11	22	11	0	2240
	Toluca	.	8	19	7	0	2675
	Tula	.		28	8	0	2036
	Zamora	.		30	13	0	1633
	Zitácuaro	.		25	9	0	2064
	C. Victoria	.					
	Linares	.		33	15	Inap	648
8	Matamoros	1015.1	21	28	20	0	9
	Monclova	.		27	14	3	587
	Monterrey	1014.3	18	28	15	Inap	540
8	Saltillo	.	13	26	12	Inap	1609
	Soto la Marina	.		34	17	0	25
	Tampico	1012.3	24	27	22	0	20
	Piedras Negras	.	19	31	18	Inap	
	A. Obregón, Tab.	1011.2	23	30	22	0	2
	C. del Carmen	.		32	23	0	
	Coatzacoalcos	1012.8	24	28	23	0	28
	Córdoba	.	19	26	14	0	871
	Huauchinango	.		23	10	0	1576
	Jalapa	.	15	24	14	0	1399
9	Orizaba	.	16	23	15	0	1248
	Rioverde	.	16	28	13	0	992
	Teapa	.		30	20	0	80
	Tenosique	.					60
	Tulancingo	.	11	29	10	0	2181
	Tuxpan	.		28	20	0	10
	Veracruz	1012.1	24	27	23	0	16
	Villahermosa	.		34	22	0	10
	Campeche	1014.8	22	26	22	Inap	25
	Cozumel	1013.5	24	30	24	0	8
	Champotón	.		28	23	0	2
	Chetumal	1014.8	27		26	0	4
10	I. Mujeres	.		36	24	0	7
	Mérida	1015.6	22	30	20	0	22
	Progreso	1015.6	22	26	21	0	14
	Valladolid	.	24	33	21	0	22

CARTA DEL TIEMPO

SERVICIO METEOROLOGICO MEXICANO

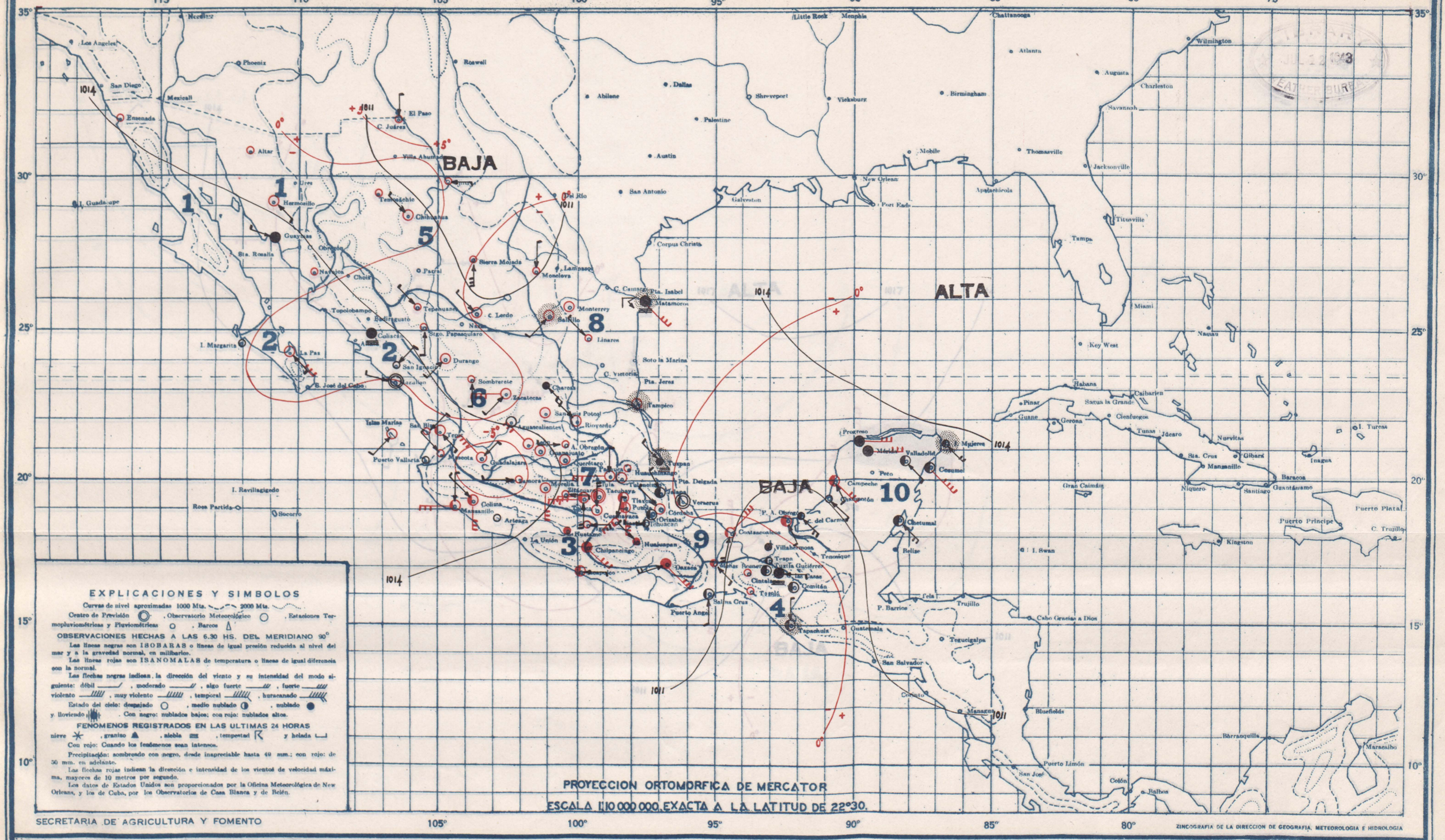

EXPLICACIONES Y SIMBOLOS

Curvas de nivel aproximadas 1000 Mts. ~~~ 2000 Mts. ~~~

Centro de Previsión ◎, Observatorio Meteorológico ○, Estaciones Termopluviométricas y Pluviométricas ○, Barcos △

OBSERVACIONES HECHAS A LAS 6.30 HS. DEL MERIDIANO 90°

Las líneas negras son ISOBARAS o líneas de igual presión reducida al nivel del mar y a la gravedad normal, en milibarios.

Las líneas rojas son ISANOMALAS de temperatura o líneas de igual diferencia con la normal.

Las flechas negras indican la dirección del viento y su intensidad del modo siguiente: débil ——/, moderado ——//, algo fuerte ——///, fuerte ——////, violento ——////, muy violento ——////, temporal ——////, huracanado ——////

Estado del cielo: despejado ○, medio nublado ◑, nublado ●, y lloviendo ●|, . Con negro: nublados bajos; con rojo: nublados altos.

FENOMENOS REGISTRADOS EN LAS ULTIMAS 24 HORAS

nieve ✳, granizo ▲, niebla ≡, tempestad ↯ y helada └┘

Con rojo: Cuando los fenómenos sean intensos.

Precipitación: sombreado con negro, desde inapreciable hasta 49 mm.; con rojo: de 50 mm. en adelante.

Las flechas rojas indican la dirección e intensidad de los vientos de velocidad máxima, mayores de 10 metros por segundo.

Los datos de Estados Unidos son proporcionados por la Oficina Meteorológica de New Orleans, y los de Cuba, por los Observatorios de Casa Blanca y de Belén.

PROYECCION ORTOMORFICA DE MERCATOR

ESCALA 1:10 000 000 EXACTA A LA LATITUD DE 22°30.

SECRETARIA DE AGRICULTURA Y FOMENTO

ZINCOGRAFIA DE LA DIRECCION DE GEOGRAFIA, METEOROLOGIA E HIDROLOGIA

JUEVES 22 DE ABRIL DE 1943

Continúan altas las presiones en el Golfo de México y bajas en los Estados del noreste y al sur de la República.

PRONOSTICO DEL TIEMPO PARA MAÑANA

Regiones

1. Descenso de temperatura. Cielo medio nublado. Escasearán las lluvias. Vientos moderados del Noroeste.
2. No habrá cambio de temperatura. Cielo medio nublado. No habrá lluvias. Vientos moderados del Noreste.
3. No habrá cambio de temperatura. Cielo despejado. No habrá lluvias. Vientos moderados del Suroeste.
4. Ascenso de temperatura. Cielo medio nublado. Escasearán las lluvias. Vientos moderados del Suroeste.
5. Descenso de temperatura. Cielo medio nublado. No habrá lluvias.
6. No habrá cambio de temperatura. Cielo despejado. No habrá lluvias.
7. No habrá cambio de temperatura. Cielo despejado. No habrá lluvias.
8. Descenso de temperatura. Cielo medio nublado. Escasearán las lluvias. Vientos moderados del Suroeste.
9. No habrá cambio de temperatura. Cielo medio nublado. Escasearán las lluvias. Vientos moderados del Este.
10. No habrá cambio de temperatura. Cielo medio nublado. Escasearán las lluvias. Vientos moderados del Suroeste.

Regiones	ESTACIONES	Presión al nivel del mar	Temperaturas: Ambiente	Máxima de ayer	Mínima en últimas 24 h.	Lluvia en 24 h.	Altura sobre el nivel del mar
		mb.	°	°	°	mm.	m.
	Altar			36	15	0	397
	C. Obregón, Son.						40
	Ensenada						13
1	*Guaymas*	1015 5	19	27	19	0	4
	Hermosillo.	1015.1	16	34	14	0	211
	Navojoa.			31	9	0	38
	Sta. Rosalía						26
	Ures						432
	Badiraguato						170
	Bahía Magdalena						12
	Culiacán	1015.8	16	30	15	0	53
	Choix						310
	Islas Marías			26		0	4
	La Paz	1014 7	20	29	19	0	12
2	*Mascota.*						1200
	Mazatlán	1015.2	20	24	19	0	78
	Puerto Vallarta			29	20	0	2
	S. Blas, Nay			36	16	0	7
	S. Ignacio			31	9	0	150
	Tepic		10			0	918
	Topolobampo						3
	Acapulco	1014.7	21	30	20	0	3
3	*Arteaga.*						860
	Colima		14	36	13	0	502
	Huetamo			42	10	0	346

Regiones	ESTACIONES	Presión al nivel del mar	Temperaturas: Ambiente	Máxima de ayer	Mínima en últimas 24 h.	Lluvia en 24 h.	Altura sobre el nivel del mar
		mb.	°	°	°	mm.	m.
	Iguala			40	9	0	735
3	*La Unión*						38
	Manzanillo	1014 4	20	31	18	0	4
	Cintalapa			36	20	0	555
	C. Las Casas		8		8	0	2128
	Comitán.		14	32	11	0	1635
4	*Salina Cruz*	1012.3	27	30	26	0	56
	Tapachula	1010 7	23	34	22	Inap.	180
	Tonalá			39	23	0	55
	Tuxtla Gutiérrez			22	35	20	530
	C. Juárez				30	16	0	1137
	C. Lerdo	1011 3	13	31	12	0	1140
	Chihuahua.	1012 4	11	30	11	0	1423
5	*Hidalgo del Parral*						1652
	Ojinaga			34	13	0	786
	Sierra Mojada			32	16	0	1256
	Temósachic.			27		0	1858
	Villa Ahumada						1205
	Durango		12	27	12	0	1898
	Nazas						1275
6	*Sigo. Papasquiaro*			34	6	0	1740
	Sombrerete			26	7	0	2350
	Tepehuanes			22	16	0	1787
	Aguascalientes		8	28	8	0	2020
	C. Obregón, Gto.			29	10	0	1870

Regiones	ESTACIONES	Presión al nivel del mar	Temperaturas: Ambiente	Máxima de ayer	Mínima en últimas 24 h.	Lluvia en 24 h.	Altura sobre el nivel del mar
		mb.	°	°	°	mm.	m.
	Charcas			28	12	0	2020
6	*Guadalajara*	1014.3	9	29	8	0	1583
	Guanajuato	1014 4	12	26	11	0	2037
	León		12	29	11	0	1809
	Querétaro		12	29	12	0	1850
	San Luis Potosí		11	29	9	0	1877
	Zacatecas	1012 5	12	27	12	0	2612
	Cuernavaca		19	29	18	0	1538
	Chilpancingo		15	30	14	0	1250
	Huajuapan			28	12	0	1597
	Morelia	1014 4	12	26	11	0	1923
7	*Oaxaca*	1015 2	15	33	13	0	1563
	Pachuca		11	25	9	0	2435
	Piaxtla			35	17	0	1120
	Puebla		12	24	10	0	2150
	Tacubaya	1013 3	10	26	8	0	2309
	Tehuacán			34	12	0	1676
	Tlaxcala		9	23	9	0	2240
	Toluca		8	19	6	0	2675
	Tula						2036
	Zamora			32	12	0	1633
8	*Zitácuaro*			25	9	0	2064
	Linares						648
	Matamoros	1012 9	20	26	20	Inap.	9
	Monclova			27	14	0	587

Regiones	ESTACIONES	Presión al nivel del mar	Temperaturas: Ambiente	Máxima de ayer	Mínima en últimas 24 h.	Lluvia en 24 h.	Altura sobre el nivel del mar
		mb.	°	°	°	mm.	m.
	Monterrey	1012.2	17		16	0	540
8	*Saltillo*		13	25	11	Inap	1609
	Soto la Marina						25
	Tampico	1012 7	22	28	22	Inap	20
	A. Obregón Tab	1009 6	24	30	23	0	2
	Coatzacoalcos	1011 1	24	31	24	0	28
	Córdoba		19	29	14	0	871
	Huauchinango			26	16	0	1576
	Jalapa		18	25	15	0	1399
	Orizaba		16	33	14	0	1248
9	*Rioverde*		15	34	22	0	992
	Teapa						80
	Tenosique			31	6	0	60
	Tulancingo			26	30	22	0	2181
	Tuxpan				28	24	Inap	10
	Veracruz	1011 1	25	37	25	0	16
	Villahermosa						10
	Campeche	1012 5	23	34	23	0	25
	Cozumel	1013 6	24	30	22	0	8
	Champotón			28	23	0	2
	Chetumal	1012 4	27		20	0	4
10	*I. Mujeres*			29	27	0	7
	Mérida	1013 9	24	32	22	0	22
	Progreso	1013 5	24	28	23	Inap	14
	Valladolid		26	34	23	0	22

CARTA DEL TIEMPO

SERVICIO METEOROLOGICO MEXICANO

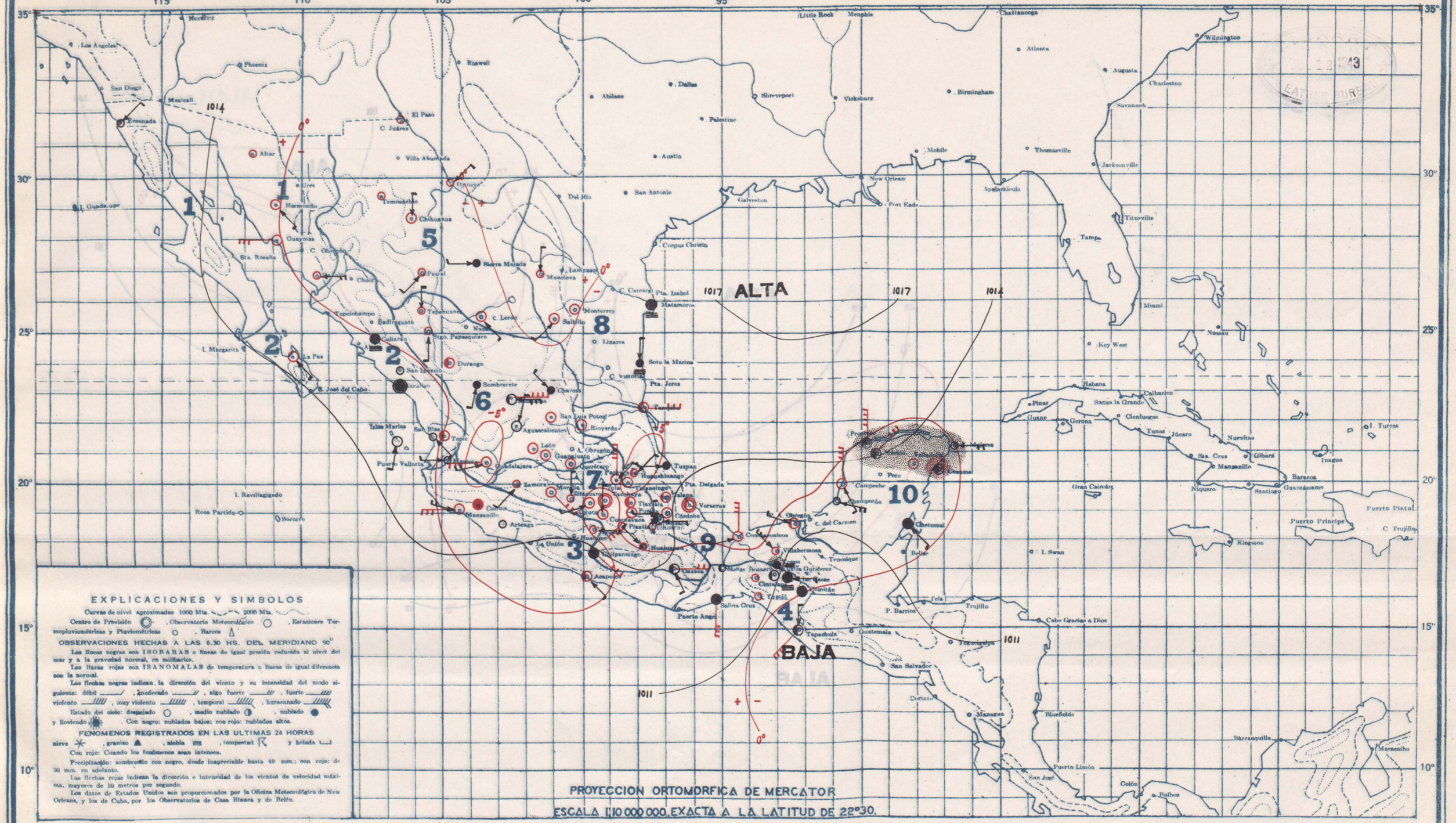

EXPLICACIONES Y SIMBOLOS

Curvas de nivel aproximadas 1000 Mts. ——— 2000 Mts. ———

Centro de Previsión ◎, Observatorio Meteorológico ○, Estaciones Termopluviométricas y Pluviométricas ○, Barcos △

OBSERVACIONES HECHAS A LAS 6.30 HS. DEL MERIDIANO 90°

Las líneas negras son ISOBARAS o líneas de igual presión reducida al nivel del mar y a la gravedad normal, en milibares.

Las líneas rojas son ISANOMALAS de temperatura o líneas de igual diferencia con la normal.

Las flechas negras indican la dirección del viento y su intensidad del modo siguiente: débil ——/, moderado ——//, algo fuerte ——///, fuerte ——////, violento ——/////, muy violento ——//////, temporal ——//////, huracanado ——////////

Estado del cielo: despejado ○, medio nublado ◑, nublado ●, y lloviendo ●|. Con negro: nublados bajos; con rojo: nublados altos.

FENOMENOS REGISTRADOS EN LAS ULTIMAS 24 HORAS

nieve ✳, granizo ▲, niebla ≡, tempestad ⚡ y helada └┘

Con rojo: Cuando los fenómenos sean intensos.

Precipitación: sombreado con negro, desde inapreciable hasta 49 mm.; con rojo: de 50 mm. en adelante.

Las flechas rojas indican la dirección e intensidad de los vientos de velocidad máxima, mayores de 10 metros por segundo.

Los datos de Estados Unidos son proporcionados por la Oficina Meteorológica de New Orleans, y los de Cuba, por los Observatorios de Casa Blanca y de Belén.

PROYECCION ORTOMORFICA DE MERCATOR

ESCALA 1:10 000 000, EXACTA A LA LATITUD DE 22°30.

SECRETARIA DE AGRICULTURA Y FOMENTO

ZINCOGRAFIA DE LA DIRECCION DE GEOGRAFIA, METEOROLOGIA E HIDROLOGIA

VIERNES 23 DE ABRIL DE 1943

Masas de aire polar están llegando a la frontera noreste de nuestra República en donde se abatirá ligeramente la temperatpra. En el Golfo de México soplará "norte".

PRONOSTICO DEL TIEMPO PARA MAÑANA

Regiones

1. No habrá cambio de temperatura. Cielo medio nublado. No habrá lluvias. Vientos moderados del Noroeste.
2. No habrá cambio de temperatura. Cielo medio nublado. No habrá lluvias. Vientos moderados del Oeste.
3. No habrá cambio de temperatura. Cielo medio nublado. No habrá lluvias. Vientos moderados del Oeste.
4. Descenso de temperatura. Cielo medio nublado. Escasearán las lluvias. Vientos algo fuertes del Norte.
5. No habrá cambio de temperatura. Cielo despejado. No habrá lluvias.
6. No habrá cambio de temperatura. Cielo despejado. No habrá lluvias.
7. No habrá cambio de temperatura. Cielo despejado. No habrá lluvias.
8. Descenso de temperatura. Cielo medio nublado. Escasearán las lluvias. Vientos moderados del Norte.
9. Descenso de temperatura. Cielo medio nublado. Escasearán las lluvias. Vientos algo fuertes del Norte.
10. Descenso de temperatura. Cielo nublado. Lluvias aisladas. Vientos algo fuertes del Norte.

Regiones	ESTACIONES	Presión al nivel del mar	Temperaturas: Ambiente	Máxima de ayer	Mínima en últimas 24 h.	Lluvia en 24 h.	Altura sobre el nivel del mar
		mb.	°	°	°	mm.	m.
1	Altar	.		34	14	0	397
	C. Obregón, Son.	.					40
	Ensenada	.					13
	Guaymas	1016.6	20	29	20	0	4
	Hermosillo	1016.4	18	34	17	0	211
	Navojoa	.		38	9	0	38
	Sta. Rosalía	.					26
	Ures	.					432
2	Badiraguato	.					170
	Bahía Magdalena	.					12
	Culiacán	1017.1	18	32	16	0	53
	Choix	.					310
	Islas Marías	1017.7	21	23	20	0	4
	Islas Revillagigedo	.					
	La Paz	1014.8	21	30	19	0	12
	Mascota	.		35	15	0	1200
	Mazatlán	1016.5	21	24	20	0	78
	Puerto Vallarta	.					2
	S. Blas, Nay.	.		29	17	0	7
	S. Ignacio	.		36	20	0	150
	Tepic	.	10	30	9	0	918
	Topolobampo	.					3
	Acapulco	1013.3	21	29	21	0	3
3	Arteaga	.		32	12	0	860
	Colima	.	15		13	0	502
	Huetamo	.					356
	Iguala	.		39	19	0	735
3	La Unión	.					38
	Manzanillo	1015.5	18	27	17	0	4
	Cintalapa	.		30	19	0	555
	C. Las Casas	.	10	24	8	0	2128
	Comitán	.					1635
4	Matías Romero	.		35	20	0	
	Salina Cruz	1013.5	27	31	25	0	56
	Tapachula	1011.9	23	34	22	0	180
	Tonalá	.		39	23	0	55
5	Tuxtla Gutiérrez	.	22	36	20	0	530
	C. Juárez	.		32	13	0	1137
	C. Lerdo	.		30		0	1140
	Chihuahua	1015.6	11	33	11	0	1423
	Hidalgo del Parral	.					1652
	Ojinaga	.		36	14	0	786
	Sierra Mojada	.		32	17	0	1256
	Temósachic	.		30	2	0	1858
	Villa Ahumada	.					1205
6	Durango	.	12	28	12	0	1898
	Nazas	.					1275
	Stgo. Papasquiaro	.					1740
	Sombrerete	.		30	6	0	2350
	Tepehuanes	.		19	7	0	1787
	Aguascalientes	.	12	30	10	0	2020
	C. Obregón, Gto	.					1870
	Charcas	.		32	14	0	2020
6	Guadalajara	1014.9	10	31	9	0	1583
	Guanajuato	1016.5	15	27	14	0	2037
	León	.	13	31	11	0	1809
	Querétaro	.	15	30	14	0	1850
	San Luis Potosí	.	15	31	13	0	1877
	Zacatecas	.	10		10	0	2612
7	Cuernavaca	.	20	28	17	0	1538
	Chilpancingo	1008.8	14	30	13	0	1250
	Huajuapan	.	29	12	0	0	1597
	Morelia	1016.1	12	26	11	0	1923
	Oaxaca	1014.9	17	33	16	0	1563
	Pachuca	1016.3	11	24	9	0	2435
	Piaxtla	.		35	16	0	1120
	Puebla	.	12	25	7	0	2150
	Tacubaya	1015.1	11		10	0	2309
	Tehuacán	.		35	12	0	1676
	Tlaxcala	.		26	10	0	2240
	Toluca	.	10	22	7	0	2675
	Tula	.	9			0	2036
	Zamora	.		30	12	0	1633
	Zitácuaro	.		26	10	0	2064
7	C. Victoria	.					
	Linares	.					648
8	Matamoros	1016.4	20	33	25	0	9
	Monclova	.					587
	Monterrey	1015.1	19		16	0	540
8	Saltillo	.	15	29	12	0	1609
	Soto la Marina	.		32	16	0	25
	Tampico	1014.9	24	28	21	0	20
	Piedras Negras	.	19	34	18	0	
	A. Obregón, Tab.	1011.1	26	31	24	0	2
	C. del Carmen	.					
	Coatzacoalcos	1013.5	24	30	23	0	28
	Córdoba	1014.8	19	30	14	0	871
	Huauchinango	.		27	12	0	1576
9	Jalapa	1013.7	17	26	15	0	1399
	Orizaba	1010.3	18	26	14	0	1248
	Río verde	.	17	34	15	0	992
	Teapa	.		35	24	Inap	80
	Tenosique	.					60
	Tulancingo	.	7	39	7	0	2181
	Tuxpan	.		32	22	0	10
	Veracruz	1013.5	24	28	24	0	16
	Villahermosa	.		37	25	0	10
10	Campeche	1012.8	25		24	0	25
	Cozumel	.					8
	Champotón	.		28	23	0	2
	Chetumal	1012.3	27		26	0	4
	I. Mujeres	.					7
	Mérida	1014.5	23	29	21	4	22
	Progreso	1013.5	23	26	21	2	14
	Valladolid	.	24		21	0	22

CARTA DEL TIEMPO

SERVICIO METEOROLOGICO MEXICANO

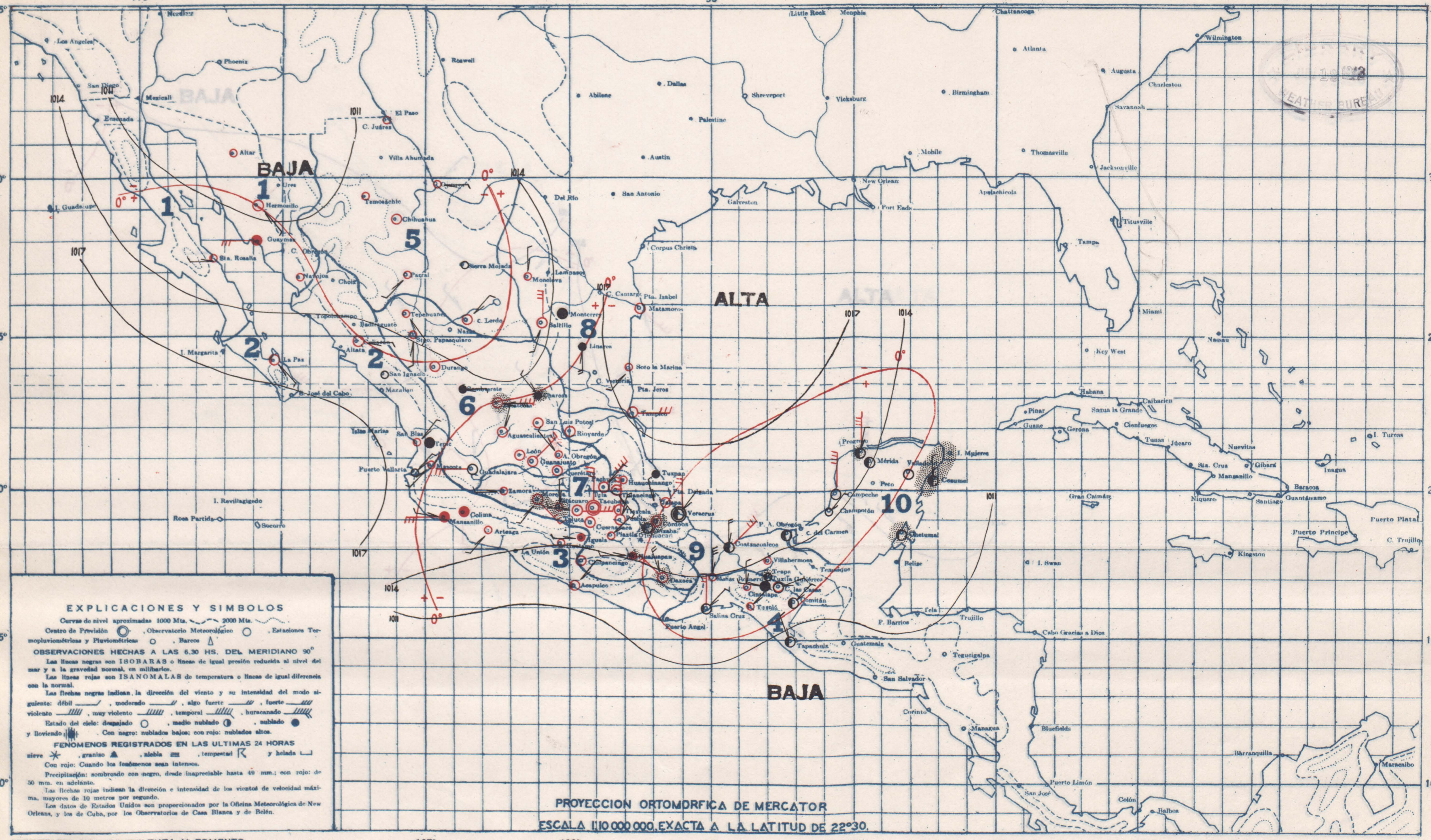

SECRETARIA DE AGRICULTURA Y FOMENTO

ZINCOGRAFIA DE LA DIRECCION DE GEOGRAFIA, METEOROLOGIA E HIDROLOGIA

SABADO 24 DE ABRIL DE 1943

La región Noroeste de la República está influenciada por una depresión moderada. Sobre el Golfo de México continúan altas las presiones.

PRONOSTICO DEL TIEMPO PARA MAÑANA

Regiones	
1	Ascenso de temperatura. Cielo medio nublado. No habrá lluvias. Vientos algo fuertes del Noroeste.
2	Ascenso de temperatura. Cielo despejado. No habrá lluvias. Vientos moderados del Noroeste.
3	Ascenso de temperatura. Cielo medio nublado. No habrá lluvias. Vientos moderados del Oeste.
4	Ascenso de temperatura. Cielo medio nublado. Escasearán las lluvias. Vientos moderados del Noreste.
5	No habrá cambio de temperatura. Cielo despejado. No habrá lluvias.
6	Ascenso de temperatura. Cielo despejado. No habrá lluvias.
7	Ascenso de temperatura. Cielo medio nublado. Escasearán las lluvias.
8	Ascenso de temperatura. Cielo medio nublado. Escasearán las lluvias. Vientos moderados del Sureste.
9	Ascenso de temperatura. Cielo medio nublado. Escasearán las lluvias. Vientos moderados del Noreste.
10	No habrá cambio de temperatura. Cielo medio nublado. Lluvias aisladas. Vientos moderados del Norte.

Regiones	Estaciones	Presión al nivel del mar	Temperaturas: Ambiente	Temperaturas: Máxima de ayer	Temperaturas: Mínima en últimas 24 h.	Lluvia en 24 h.	Altura sobre el nivel del mar
		mb.	o	o	o	mm.	m.
1	Altar			34	16	0	397
	C. Obregón; Son.						40
	Ensenada						13
	Guaymas	1012 7	21	30	21	0	4
	Hermosillo	1013.2	20	38	19	0	211
	Navojoa			31	14	0	38
	Sta. Rosalía						26
	Ures						432
2	Badiraguato						170
	Bahía Magdalena						12
	Culiacán	1014.9	19	34	18	0	53
	Choix						310
	Islas Marías						4
	La Paz	1015.1	19	30	18	0	12
	Mascota			36	10	0	1200
	Mazatlán			24		0	78
	Puerto Vallarta			32	16	0	2
	S. Blas, Nay			30	19	0	7
	S. Ignacio						150
	Tepic		12	31	12	0	918
	Topolobampo						3
3	Acapulco	1011 7	22	28	22	0	3
	Arteaga			32	12	0	860
	Colima		17		16	0	502
	Huetamo						356
	Iguala						735
	La Unión						38
	Manzanillo	1015 2	19	27	17	0	4
4	Cintalapa			37	19	0	555
	C. Las Casas		10	25	8	0	2128
	Comitán	1011 6	15	28	11	0	1635
	Salina Cruz	1012.5	26	30	26	0	56
	Tapachula	1009 9	23	34	22	0	180
	Tonalá			39	23	0	55
	Tuxtla Gutiérrez		21	34	19	0	530
5	C. Juárez			35	13	0	1137
	C. Lerdo	1012 9	16	33	15	0	1140
	Chihuahua	1012 8	13	34	13	0	1423
	Hidalgo del Parral						1652
	Ojinaga			39	19	0	786
	Sierra Mojada			33	19	0	1256
	Temósachic			32	2	0	1858
	Villa Ahumada						1205
6	Durango	1016.3	13	30	13	0	1898
	Nazas						1275
	Stgo. Papasquiaro			34	8	0	1740
	Sombrerete			30	9	0	2350
	Tepehuanes			28	14	0	1787
	Aguascalientes	1018 1	14	30	13	0	2020
	C. Obregón, Gto.			31	8	0	1870
	Charcas			34	11	Inap	2020
	Guadalajara	1015.9	14	32	13	0	1583
	Guanajuato	1016.7	14	28	13	0	2037
	León	1016 9	14		13	0	1809
	Querétaro	1018.1	12	29	12	0	1850
	San Luis Potosí	1017.5	12	29	11	0	1877
	Zacatecas	1015.6	11	22	11	Inap	2612
7	Cuernavaca		21	30	19	0	1538
	Chilpancingo	1008.1	15	32	14	0	1250
	Huajuapan			30	12	Inap	1597
	Morelia	1016 0	12	28	13	Inap	1923
	Oaxaca	1016.5	16	34	14	Inap	1563
	Pachuca	1020 3	8	20	6	0	2435
	Piaxtla			36	14	0	1120
	Puebla	1019.2	12	26	10	0	2150
	Tacubaya					0	2309
	Tehuacán					0	1676
	Tlaxcala	1021 3	8	23	8	0	2240
	Toluca	1018 4	9		8	0	2675
	Tula						2036
	Zamora			32	10	0	1633
	Zitácuaro			27	12	Inap	2064
8	Linares			36	19	0	648
	Matamoros	1017 7	18	31	18	0	9
	Monclova			33	15	0	587
	Monterrey	1016.3	20	33	18	0	540
	Saltillo	1023 8	16	29	4	0	1609
	Soto la Marina			34	16	0	25
	Tampico	1017.1	22	30	22	0	20
9	A. Obregón Tab	1013 6	24	24	22	0	2
	Coatzacoalcos	1015 9	25	30	24	0	28
	Córdoba	1015.3	17	29	14	6	871
	Huauchinango			29	11	0	1576
	Jalapa	1015 2	14	26	13	0	1399
	Orizaba	1015.5	15	27	13	2	1248
	Rioverde	1082.1	16	33	15	0	992
	Teapa			33	22	Inap	80
	Tenosipue						60
	Tulancingo	1028 5	5	25	4	0	2181
	Tuxpan			32	21	0	10
	Veracruz	1015 9	25	28	24	0	16
	Villahermosa			24	22	0	10
10	Campeche	1014 8	22	29	17	0	25
	Cozumel	1012 9	23	30	21	12	8
	Champotón			28	23	0	2
	Chetumal						4
	I. Mujeres						7
	Mérida	1014 3	22	30	20	0	22
	Progreso	1013 7	25	27	21	1	14
	Valladolid	1013 2	22		19	0	22

CARTA DEL TIEMPO

SERVICIO METEOROLOGICO MEXICANO

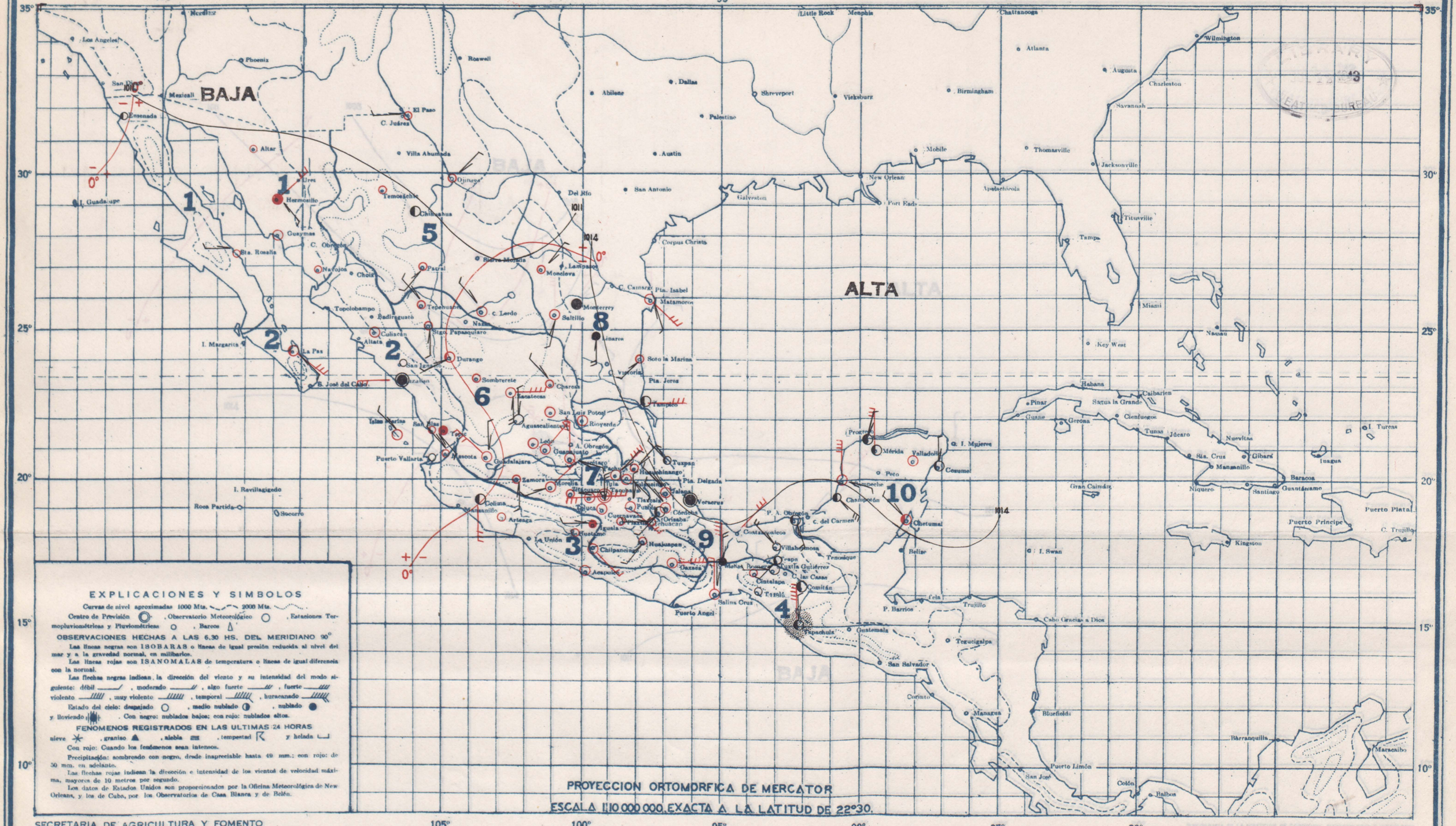

EXPLICACIONES Y SIMBOLOS

Curvas de nivel aproximadas 1000 Mts. ~~~ 2000 Mts. ~~~

Centro de Previsión ◎, Observatorio Meteorológico ○, Estaciones Termopluviométricas y Pluviométricas ○, Barcos △

OBSERVACIONES HECHAS A LAS 6.30 HS. DEL MERIDIANO 90°

Las líneas negras son ISOBARAS o líneas de igual presión reducida al nivel del mar y a la gravedad normal, en milibarios.

Las líneas rojas son ISANOMALAS de temperatura o línea de igual diferencia con la normal.

Las flechas negras indican la dirección del viento y su intensidad del modo siguiente: débil ——/, moderado ——//, algo fuerte ——///, fuerte ——///, violento ——////, muy violento ——////, temporal ——////, huracanado ——////

Estado del cielo: despejado ○, medio nublado ◑, nublado ●, y lloviendo ●|. Con negro: nublados bajos; con rojo: nublados altos.

FENOMENOS REGISTRADOS EN LAS ULTIMAS 24 HORAS

nieve ✳, granizo ▲, niebla ≡, tempestad ⊼ y helada ⌊

Con rojo: Cuando los fenómenos sean intensos.

Precipitación: sombreado con negro, desde inapreciable hasta 49 mm.; con rojo: de 50 mm. en adelante.

Las flechas rojas indican la dirección e intensidad de los vientos de velocidad máxima, mayores de 10 metros por segundo.

Los datos de Estados Unidos son proporcionados por la Oficina Meteorológica de New Orleans, y los de Cuba, por los Observatorios de Casa Blanca y de Belén.

PROYECCION ORTOMORFICA DE MERCATOR

ESCALA 1:10 000 000 EXACTA A LA LATITUD DE 22°30.

SECRETARIA DE AGRICULTURA Y FOMENTO

ZINCOGRAFIA DE LA DIRECCION DE GEOGRAFIA, METEOROLOGIA E HIDROLOGIA

DOMINGO 25 DE ABRIL DE 1943

Poco relieve barométrico se observa en la República. Las temperaturas se mantendran altas y continuará en general el tiempo seco.

PRONOSTICO DEL TIEMPO PARA MAÑANA

Regiones

1. Descenso de temperatura. Cielo despejado. No habrá lluvias. Vientos moderados del Suroeste.
2. No habrá cambio de temperatura. Cielo medio nublado. No habrá lluvias. Vientos moderados del Suroeste.
3. Ascenso de temperatura. Cielo medio nublado. No habrá lluvias. Vientos moderados del Oeste.
4. Ascenso de temperatura. Cielo medio nublado. Escasearán las lluvias. Vientos débiles del Sur.
5. Onda cálida. Cielo medio nublado. No habrá lluvias.
6. Onda cálida. Cielo medio nublado. No habrá lluvias.
7. Ascenso de temperatura. Cielo medio nublado. Escasearán las lluvias.
8. Ascenso de temperatura. Cielo medio nublado. No habrá lluvias. Vientos moderados del Sureste.
9. Ascenso de temperatura. Cielo despejado. No habrá lluvias. Vientos moderados Orientales.
10. Ascenso de temperatura. Cielo medio nublado. No habrá lluvias. Vientos moderados Orientales.

Regiones	ESTACIONES	Presión al nivel del mar	Temperaturas: Ambiente	Temperaturas: Máxima de ayer	Temperaturas: Mínima en últimas 24 h.	Lluvia en 24 h.	Altura sobre el nivel del mar
		mb.	°	°	°	mm.	m.
	Altar	.		35	15	0	397
	C. Obregón; Son.	.					40
	Ensenada	.					13
1	*Guaymas*	1013.3	21	33	21	0	4
	Hermosillo	.		38		0	211
	Navojoa	.		40	14	0	38
	Sta. Rosalía			30	22	0	26
	Ures						432
	Badiraguato						170
	Bahía Magdalena						12
	Culiacán	1014 3	19	33	19	0	53
	Choix						310
	Islas Marías	1017 2	23		21	0	4
2	*La Paz*	.		30		0	12
	Mascota			36	13	0	1200
	Mazatlán	1013.2	22	25	21	0	78
	Puerto Vallarta	.					2
	S. Blas, Nay	.		29	19	0	7
	S. Ignacio	..		38	17	0	150
	Tepic	.	13	33	12	0	918
	Topolobampo	.					3
	Acapulco	1013.1	21	28	20	0	3
3	*Arteaga*	.					860
	Colima	.	18	32	18	0	502
	Huetamo	.					356
	Iguala	.		41	20	0	735
	La Unión	.					38
	Manzanillo	.					4
	Cintalapa	.		38	18	0	555
	C. Las Casas	.					2128
	Comitán	1016 0	12	30	10	0	1635
4	*Salina Cruz*	1012.8	25	34	24	0	56
	Tapachula	1010 7	22	35	21	Inap	180
	Tonalá	.		42	22	0	55
	Tuxtla Gutiérrez	.		19	30	18	0	530
	C. Juárez	.		32	15	0	1137
	C. Lerdo	1011 3	16	34	15	0	1140
	Chihuahua	1011 3	17	36	17	0	1423
	Hidalgo del Parral	.					1652
5	*Ojinaga*	.		40	23	0	786
	Sierra Mojada	.					1256
	Temósachic	.		21	2	0	1858
	Villa Ahumada	.					1205
	Durango	.	16		16	0	1898
	Nazas	.					1275
6	*Sigo. Papasquiaro*	.					1740
	Sombrerete	.		32	12	0	2350
	Tepehuanes	.					1787
	Aguascalientes	.	15	30	13	0	2020
	C. Obregón, Gto.	.					1870
	Charcas	.					2020
	Guadalajara	1014.3	15		14	0	1583
6	*Guanajuato*	1015 3	14	29	14	0	2037
	León	.	14	33	12	0	1809
	Querétaro	.	13	32	12	0	1850
	San Luis Potosí	.	13	30	11	0	1877
	Zacatecas	1013 7	15	22	15	0	2612
	Cuernavaca	.	19	29	17	0	1538
	Chilpancingo	1008 8	15	34	14	0	1250
	Huajuapan	.		29	11	0	1597
7	*Morelia*	1015 2	14	28	13	0	1923
	Oaxaca	1016 5	11	34	10	0	1563
	Pachuca	.	8	21	6	0	2435
	Piazilla	.		36	17	0	1120
	Puebla	1018 9	11	28	11	0	2150
	Tacubaya	1014 5	9		8	0	2309
	Tehuacán	.		37	7	0	1676
	Tlaxcala	.		25		0	2240
8	*Toluca*	.	8	22	3	0	2675
	Tula	.					2036
	Zamora	.		34	21	0	1633
	Zitácuaro	.		29	12	0	2064
	Linares	.					648
	Matamoros	1014 0	21	32	20	0	9
	Monclova	.					587
	Monterrey	1013.5	18	33	18	0	540
8	*Saltillo*	.	18	31	4	0	1609
	Soto la Marina	.		35	16	0	25
	Tampico	1014 3	22	28	22	0	20
	A. Obregón Tab	.	22	29	22	1	2
	Coatzacoalcos	.		29		0	28
	Córdoba	.	23	28	14	0	871
	Huauchinango	.		36	11	0	1576
	Jalapa	1016 7	16	25	14	0	1399
9	*Orizaba*	1011.5	17	25	13	0	1248
	Rioverde	.	15	32	14	0	992
	Teapa	.		33	20	0	80
	Tenosique	.					60
	Tulancingo	.		6	24	4	0	2181
	Tuxpan	.		30	20	0	10
	Veracruz	1014 8	22	28	21	0	16
	Villahermosa	.		35	-3	0	10
	Campeche	1015 1	21	27	21	0	25
	Cozumel	1014 4	23		23	0	8
	Champotón	.		40	16	0	2
10	*Chetumal*	1014 5	22		21	0	4
	I. Mujeres	.					7
	Mérida	1015 6	22	30	20	0	22
	Progreso	1014 9	24	28	23	0	14
	Valladolid	.		21	32	17	0	22

CARTA DEL TIEMPO

SERVICIO METEOROLOGICO MEXICANO

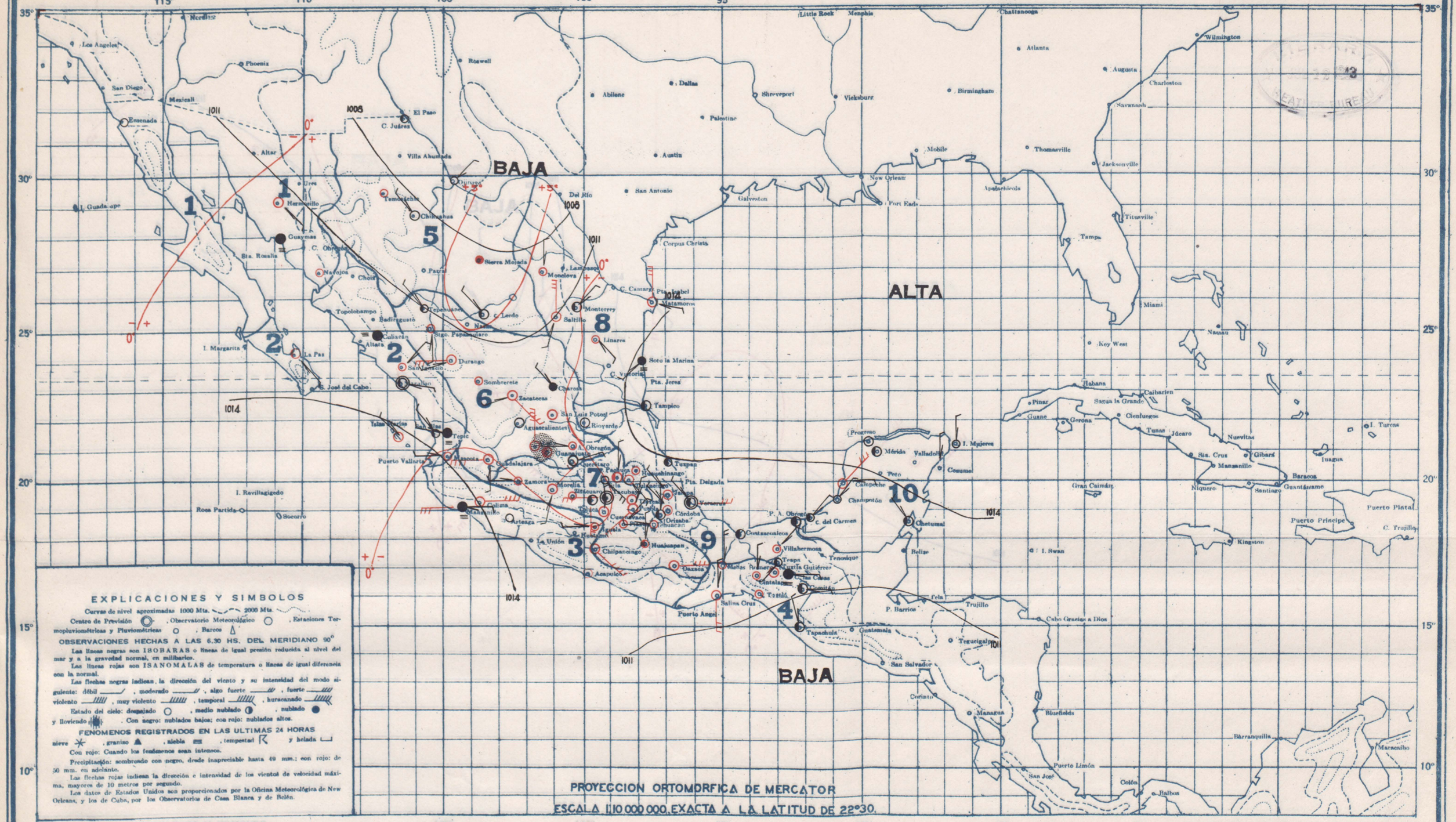

EXPLICACIONES Y SIMBOLOS

Curvas de nivel aproximadas 1000 Mts. 2000 Mts.

Centro de Previsión ◎, Observatorio Meteorológico ○, Estaciones Termopluviométricas y Pluviométricas ○, Barcos △

OBSERVACIONES HECHAS A LAS 6.30 HS. DEL MERIDIANO 90°

Las líneas negras son ISOBARAS o líneas de igual presión reducida al nivel del mar y a la gravedad normal, en milibarios.

Las líneas rojas son ISANOMALAS de temperatura o líneas de igual diferencia con la normal.

Las flechas negras indican la dirección del viento y su intensidad del modo siguiente: débil ——/, moderado ——//, algo fuerte ——///, fuerte ——////, violento ——/////, muy violento ——//////, temporal ——//////, huracanado ——//////

Estado del cielo: despejado ○, medio nublado ◑, nublado ●, y lloviendo ●|. Con negro: nublados bajos; con rojo: nublados altos.

FENOMENOS REGISTRADOS EN LAS ULTIMAS 24 HORAS

nieve ✳, granizo ▲, niebla ≡, tempestad R y helada ⌊

Con rojo: Cuando los fenómenos sean intensos.

Precipitación: sombreado con negro, desde inapreciable hasta 49 mm.; con rojo: de 50 mm. en adelante.

Las flechas rojas indican la dirección e intensidad de los vientos de velocidad máxima, mayores de 10 metros por segundo.

Los datos de Estados Unidos son proporcionados por la Oficina Meteorológica de New Orleans, y los de Cuba, por los Observatorios de Casa Blanca y de Belén.

PROYECCION ORTOMORFICA DE MERCATOR

ESCALA 1:10 000 000, EXACTA A LA LATITUD DE 22°30.

SECRETARIA DE AGRICULTURA Y FOMENTO

ZINCOGRAFIA DE LA DIRECCION DE GEOGRAFIA, METEOROLOGIA E HIDROLOGIA

LUNES 26 DE ABRIL DE 1943

Una depresión moderada se encuentra en la parte norte del país; habrá onda cálida en la Vertiente del Golfo de México y algunas precipitaciones en la Mesa Central.

PRONOSTICO DEL TIEMPO PARA MAÑANA

Regiones

1. Descenso de temperatura. Cielo despejado. No habrá lluvias. Vientos algo fuertes del Noroeste.
2. Descenso de temperatura. Cielo medio nublado. No habrá lluvias. Vientos moderados del Oeste.
3. No habrá cambio de temperatura. Cielo medio nublado. No habrá lluvias. Vientos moderados del Oeste.
4. Ascenso de temperatura. Cielo medio nublado. Escasearán las lluvias. Vientos algo fuertes o fuertes australes.
5. Descenso de temperatura. Cielo despejado. No habrá lluvias.
6. Descenso de temperatura. Cielo medio nublado. No habrá lluvias.
7. No habrá cambio de temperatura. Cielo medio nublado. Escasearán las lluvias.
8. Onda cálida. Cielo despejado. No habrá lluvias. Vientos algo fuertes o fuertes australes.
9. Ascenso de temperatura. Cielo despejado. No habrá lluvias. Suradas.
10. Ascenso de temperatura. Cielo medio nublado. No habrá lluvias. Vientos débiles o moderados orientales

Regiones	ESTACIONES	Presión al nivel del mar	Temperaturas: Ambiente	Máxima de ayer	Mínima en últimas 24 h.	Lluvia en 24 h.	Altura sobre el nivel del mar
		mb.	°	°	°	mm.	m.
	Altar	.					397
	C. Obregón, Son.	.					40
	Ensenada	.					13
1	Guaymas	1013.1	21	32	21	0	4
	Hermosillo	1013.6	20	36	19	2	211
	Navojoa	.		39	12	0	38
	Sta. Rosalía	.					26
	Ures	.					432
	Badiraguato	.					170
	Bahía Magdalena	.					12
	Culiacán	.	19	33	18	0	53
	Choix	.					310
	Islas Marías	1016.8	23		22	0	4
	Islas Revillagigedo	.					
	La Paz	1013.2	19	29	18	0	12
2	Mascota	.		36	13	0	1200
	Mazatlán	1018.2	22	24	21	0	78
	Puerto Vallarta	.					2
	S. Blas, Nay.	.		30	19	0	7
	S. Ignacio	.		37	20	0	150
	Tepic	.	17	29	15	0	918
	Topolobampo	.					3
	Acapulco	1012.3	20	28	20	0	3
3	Arteaga	.		33	13	0	860
	Colima	.	17	31	17	0	502
	Huetamo	.					356
	Iguala	.		40	19	0	735
3	La Unión	.					38
	Manzanillo	1014.5	20	30	18	0	4
	Cintalapa	.		36	18	0	555
	C. Las Casas	.	7		5	0	2128
	Comitán	.	14	29	11	0	1635
	Matías Romero	.		34	18	0	
4	Salina Cruz	1011.6	25	36	24	0	56
	Tapachula	1010 4	23		22	0	180
	Tonalá	.		40	21	0	55
	Tuxtla Gutiérrez	.	19	33	17	0	530
	C. Juárez	.		34	18	0	1137
	C. Lerdo	1008.4	22	35	21	0	1140
	Chihuahua	1010.3	17	36	17	0	1423
	Hidalgo del Parral	.					1652
5	Ojinaga	.		40	24	0	786
	Sierra Mojada	.		36	21	0	1256
	Temósachic	.		32	2	0	1858
	Villa Ahumada	.					1205
	Durango	.	15	32	14	0	1898
	Nazas	.					1275
	Stgo. Papasquiaro	.		34	10		1740
	Sombrerete	.		32	13	0	2350
6	Tepehuanes	.		34	8	0	1787
	Aguascalientes	.	14	32	13	0	2020
	C. Obregón, Gto	.		32	10	inap	1870
	Charcas	.		35	9	0	2020
6	Guadalajara	1012.7	15	33	15	0	1583
	Guanajuato	1012.8	16	30	15	1	2037
	León	.	17	34	14	inap	1809
	Querétaro	.	17	34	16	0	1850
	San Luis Potosí	.	12		11	0	1877
	Zacatecas	1012.5	15	24	15	0	2612
	Cuernavaca	.	19	28	17	0	1538
	Chilpancingo	.	14	32	13	0	1250
	Huajuapan	.		29	11	0	1597
7	Morelia	1012.7	14	28	13	0	1923
	Oaxaca	1014.9	17	34	11	0	1563
	Pachuca	.	11	29	9	0	2435
	Piaxtla	.		35	15	0	1120
	Puebla	.	11	28	11	0	2150
	Tacubaya	1012.3	10	27	8	0	2309
	Tehuacán	.		34	8	0	1676
	Tlaxcala	.	9	26	9	0	2240
	Toluca	.	9	22	8	0	2675
	Tula	.		30	10	0	2036
	Zamora	.		33	14	0	1633
	Zitácuaro	.		27	12	0	2064
	C. Victoria	.					
8	Linares	.					648
	Matamoros	1013.7	21	31	21	0	9
	Monclova	.		36	18	0	587
	Monterrey	1011.4	19	33	18	0	540
8	Saltillo	.	16	32	15	0	1609
	Soto la Marina	.		37	14	0	25
	Tampico	1015.1	23	28	22	0	20
	Piedras Negras	.	20		20	0	
	A. Obregón, Tab.	1012.4	21	30		0	2
	C. del Carmen	.		34	20	0	
	Coatzacoalcos	1013.6	23		22	0	28
	Córdoba	.	16	30	12	0	871
	Huauchinango	.		34	10	0	1576
	Jalapa	.	15	27	14	0	1399
9	Orizaba	.	15	27	12	0	1248
	Rioverde	.	15	34	14	0	992
	Teapa	.		33	21	0	80
	Tenosique	.					60
	Tulancingo	.	6	37	6	0	2181
	Tuxpan	.		29	20	0	10
	Veracruz	1013.2	13	28	21	0	16
	Villahermosa	.		35	21	0	10
	Campeche	.		27		0	25
	Cozumel	1014.5	23	28	21	0	8
	Champotón	.		28	23	0	2
	Chetumal	1013.6	21		19	0	4
10	I. Mujeres	.			27	24	0	7
	Mérida	1014.8	20	30	18	0	22
	Progreso	1014.8	19	27	18	0	14
	Valladolid	.					22

CARTA DEL TIEMPO

SERVICIO METEOROLOGICO MEXICANO

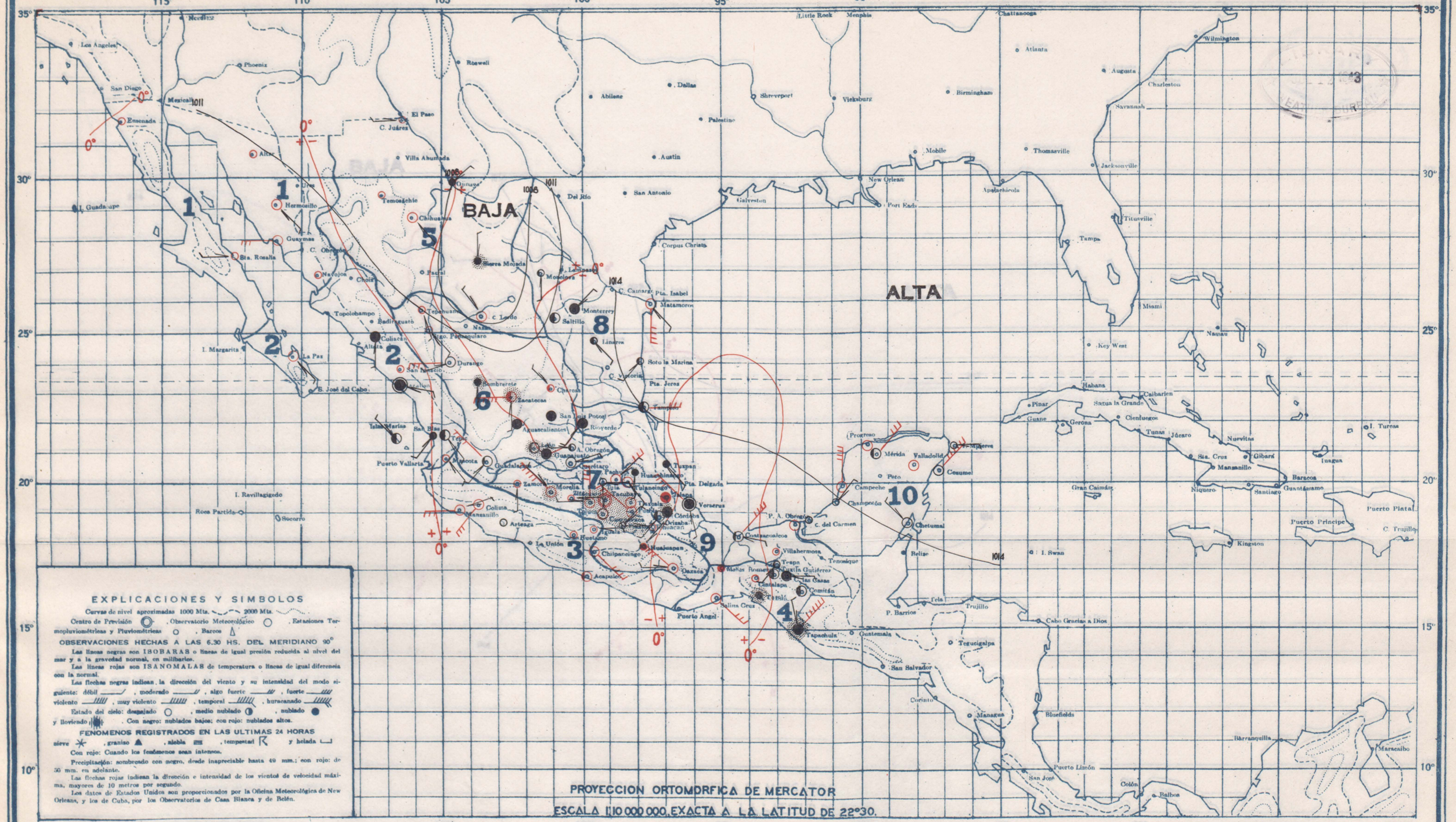

PROYECCION ORTOMORFICA DE MERCATOR

ESCALA 1:10 000 000, EXACTA A LA LATITUD DE 22°30.

SECRETARIA DE AGRICULTURA Y FOMENTO

ZINCOGRAFIA DE LA DIRECCION DE GEOGRAFIA, METEOROLOGIA E HIDROLOGIA

EXPLICACIONES Y SIMBOLOS

Curvas de nivel aproximadas 1000 Mts. ~~~ 2000 Mts. ~~~

Centro de Previsión ◎, Observatorio Meteorológico ○, Estaciones Termopluviométricas y Pluviométricas ○, Barcos △

OBSERVACIONES HECHAS A LAS 6.30 HS. DEL MERIDIANO 90°

Las líneas negras son ISOBARAS o líneas de igual presión reducida al nivel del mar y a la gravedad normal, en milibarios.

Las líneas rojas son ISANOMALAS de temperatura o líneas de igual diferencia con la normal.

Las flechas negras indican la dirección del viento y su intensidad del modo siguiente: débil ——/, moderado ——//, algo fuerte ——///, fuerte ——///, violento ——////, muy violento ——////, temporal ——////, huracanado ——////.

Estado del cielo: despejado ○, medio nublado ◑, nublado ●, y lloviendo ●|. Con negro: nublados bajos; con rojo: nublados altos.

FENOMENOS REGISTRADOS EN LAS ULTIMAS 24 HORAS

nieve ✳, granizo ▲, niebla ≡, tempestad R y helada └┘

Con rojo: Cuando los fenómenos sean intensos.

Precipitación: sombreado con negro, desde inapreciable hasta 49 mm.; con rojo: de 50 mm. en adelante.

Las flechas rojas indican la dirección e intensidad de los vientos de velocidad máxima, mayores de 10 metros por segundo.

Los datos de Estados Unidos son proporcionados por la Oficina Meteorológica de New Orleans, y los de Cuba, por los Observatorios de Casa Blanca y de Belén.

MARTES 27 DE ABRIL DE 1943

Continúa la depresión en la Mesa del Norte; aumentarán las lluvias en la Mesa Central; probable "norte" en el Golfo de México del miércoles en la noche al jueves.

PRONOSTICO DEL TIEMPO PARA MAÑANA

Regiones

1. Descenso de **temperatura**. Cielo despejado. No habrá lluvias. Vientos algo fuertes del Noroeste.
2. No habrá cambio de temperatura. Cielo medio nublado. No habrá lluvias. Vientos moderados del Oeste.
3. Ascenso de temperatura. Cielo medio **nublado**. Escasearán **las lluvias**. Vientos débiles o **moderados occidentales**.
4. No habrá cambio de temperatura. Cielo medio **nublado**. **Lluvias aisladas**. Vientos débiles o moderados **australes**.
5. Descenso de temperatura. Cielo medio nublado. Escasearán las lluvias.
6. Descenso de temperatura. Cielo medio nublado. Escasearán las lluvias.
7. Descenso de temperatura. Cielo medio nublado. Lluvias aisladas. Vientos débiles o moderados australes.
8. No habrá cambio de temperatura. Cielo nublado. Lluvias aisladas. Vientos débiles o moderados australes.
9. Ascenso de temperatura. Cielo medio nublado. Escasearán las lluvias. Vientos débiles o moderados orientales.
10. Ascenso de temperatura. Cielo medio nublado. Escasearán las lluvias. Vientos débiles o moderados orientales.

Regiones	ESTACIONES	Presión al nivel del mar	Temperaturas: Ambiente	Temperaturas: Máxima de ayer	Temperaturas: Mínima en últimas 24 h.	Lluvia en 24 h.	Altura sobre el nivel del mar
		mb.	°	°	°	mm.	m.
	Altar	.	.	35	14	0	397
	C. Obregón, Son.	.	.	.	.	.	40
	Ensenada	.	.	20	8	0	13
1	Guaymas	1011.2	21	32	21	0	4
	Hermosillo	1012.3	15	35	14	0	211
	Navojoa	.	.	41	10	0	38
	Sta. Rosalía	.	.	29	20	0	26
	Ures	.	.	.	.	.	432
	Badiraguato	.	.	.	.	.	170
	Bahía Magdalena	.	.	.	.	.	12
	Culiacán	1013.5	21	34	19	0	53
	Choix	.	.	.	.	.	310
	Islas Marías	1014.9	24	.	22	0	4
	Islas Revillagigedo	.	.	.	.	.	.
	La Paz	1012.3	20	29	19	0	12
2	Mascota	.	.	33	9	0	1200
	Mazatlán	1012.5	22	25	21	0	78
	Puerto Vallarta	.	.	.	.	.	2
	S. Blas, Nay.	.	.	29	22	0	7
	S. Ignacio	.	.	37	20	0	150
	Tepic	.	18	27	17	0	918
	Topolobampo	.	.	.	.	.	3
	Acapulco	1011.5	20	28	20	0	3
	Arteaga	.	.	32	12	0	860
3	Colima	.	18	33	18	0	502
	Huetamo	.	.	42	24	0	356
	Iguala	.	.	41	19	0	735
	La Unión	.	.	.	.	.	38
3	Manzanillo	1014.4	20	27	19	0	4
	Cintalapa	.	.	37	10	0	555
	C. Las Casas	.	5	.	3	0	2128
	Comitán	.	14	23	10	0	1635
	Matías Romero	.	.	34	20	0	.
4	Salina Cruz	1012.5	26	33	25	0	56
	Tapachula	1011.2	21	34	20	35	180
	Tonalá	.	.	39	23	0	55
	Tuxtla Gutiérrez	.	22	34	19	0	530
	C. Juárez	.	.	31	15	0	1137
	C. Lerdo	.	19	36	19	0	1140
	Chihuahua	1010.6	14	33	14	0	1423
	Hidalgo del Parral	.	.	.	.	.	1652
5	Ojinaga	.	.	38	19	0	786
	Sierra Mojada	.	.	42	23	Inap	1256
	Villa Ahumada	.	.	32	2	0	1858
	Durango	.	15	31	14	0	1205
	Nazas	.	.	.	.	.	1898
	Stgo. Papasquiaro	.	.	34	9	0	1275
	Sombrerete	.	.	33	12	0	1740
6	Tepehuanes	.	.	28	17	0	2350
	Aguascalientes	.	16	32	14	0	1787
	C. Obregón, Gto.	.	.	32	11	0	2020
	Charcas	.	.	35	11	0	1870
	Guadalajara	1011.9	13	34	12	0	2020
	Guanajuato	1011.9	16	27	13	Inap	1583
	León	.	16	33	14	Inap	2037
	Querétaro	.	14	33	13	0	1809
6	San Luis Potosí	.	14	30	12	0	1850
	Zacatecas	1012.7	15	24	15	Inap	1877
	Cuernavaca	.	18	28	16	Inap	2612
	Chilpancingo	.	15	30	13	0	1538
	Huajuapan	.	.	29	12	0	1250
	Morelia	1012.4	14	28	13	Inap	1597
7	Oaxaca	1014.9	15	33	14	0	1923
	Pachuca	.	9	24	7	0	1563
	Piaxtla	.	.	.	36	17	2435
	Puebla	.	11	26	10	Inap	1120
	Tacubaya	1011.6	9	27	8	Inap	2150
	Tehuacán	.	.	36	7	Inap	2309
	Tlaxcala	.	9	25	8	2	1676
	Toluca	.	9	21	5	Inap	2240
	Tula	.	.	30	10	0	2675
	Zamora	.	.	34	15	0	2036
	Zitácuaro	.	.	27	11	0	1633
	C. Victoria	.	.	.	.	.	2064
	Linares	.	.	38	17	0	648
8	Matamoros	1014.5	20	31	20	0	9
	Monclova	.	.	35	21	0	587
	Monterrey	1011.4	20	34	17	0	540
	Saltillo	.	16	33	14	0	1609
	Soto la Marina	.	.	37	15	0	25
8	Tampico	1013.9	24	28	23	0	20
	Piedras Negras	.	.	21	35	20	0	.
	A. Obregón, Tab.	1011.6	22	30	20	0	2
	C. del Carmen	.	.	32	20	0	.
	Coatzacoalcos	1012.9	23	29	22	0	28
	Córdoba	.	18	30	18	1	871
	Huauchinango	.	.	25	10	0	1576
	Jalapa	.	16	26	15	0	1399
9	Orizaba	.	17	26	15	0	1248
	Rioverde	.	15	31	14	0	992
	Teapa	.	.	33	20	0	80
	Tenosique	.	.	.	.	.	60
	Tulancingo	.	8	37	6	0	2181
	Tuxpan	.	.	29	25	0	10
	Veracruz	1012.8	25	28	24	0	16
	Villahermosa	.	.	34	21	0	10
	Campeche	1014.9	22	29	22	0	25
	Cozumel	1015.7	20	28	18	5	8
	Champotón	.	.	28	24	0	2
	Chetumal	1014.4	26	.	23	30	4
10	I. Mujeres	.	.	30	25	0	7
	Mérida	1015.3	20	31	17	0	22
	Progreso	1015.2	21	27	20	0	14
	Valladolid	.	23	33	20	0	22

CARTA DEL TIEMPO

SERVICIO METEOROLOGICO MEXICANO

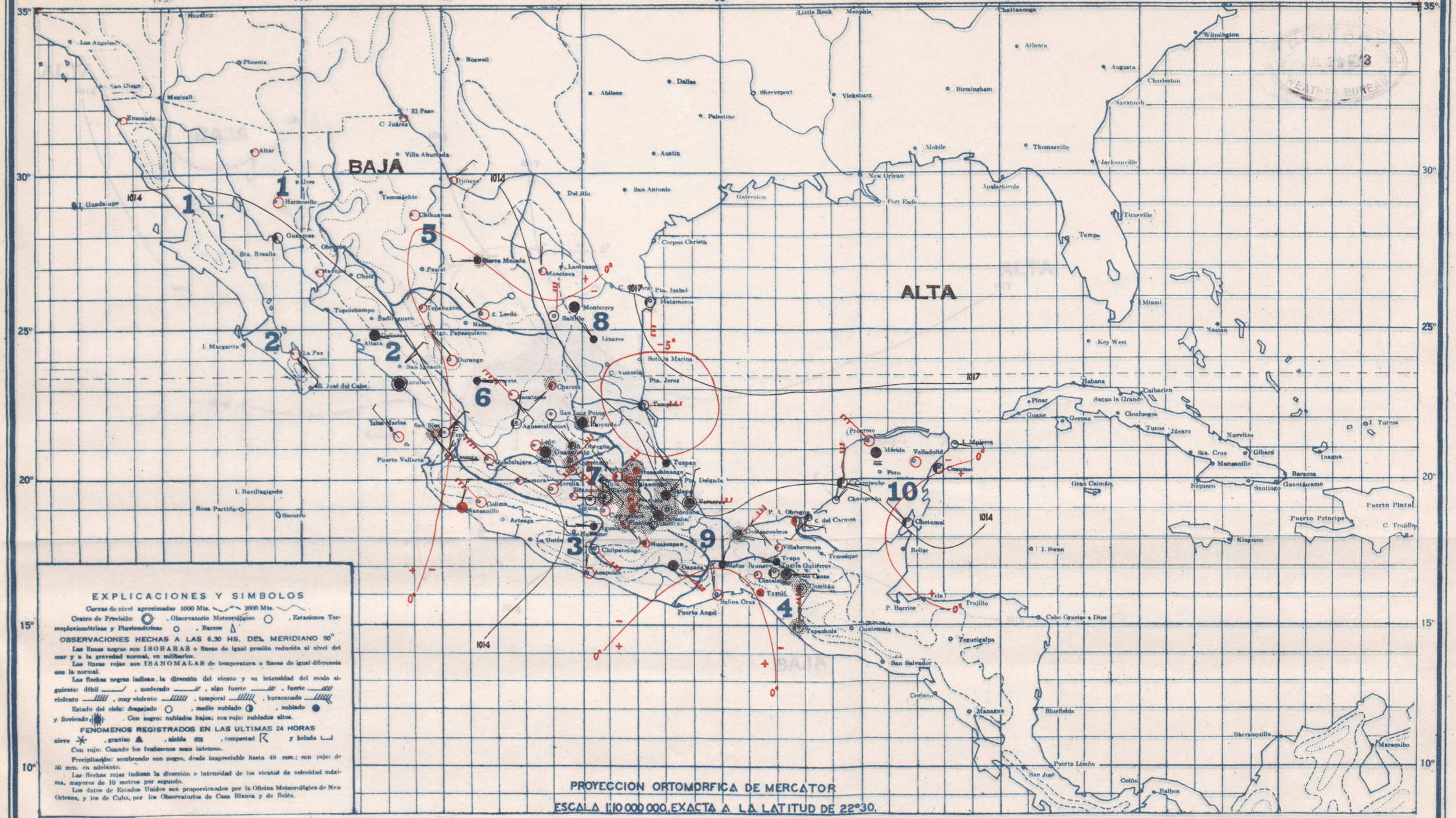

EXPLICACIONES Y SIMBOLOS

Curvas de nivel aproximadas 1000 Mts. ~~~ 2000 Mts. ~~~

Centro de Previsión ◎, Observatorio Meteorológico ○, Estaciones Termopluviométricas y Pluviométricas ○, Barcos △

OBSERVACIONES HECHAS A LAS 6.30 HS. DEL MERIDIANO 90°

Las líneas negras son ISOBARAS o líneas de igual presión reducida al nivel del mar y a la gravedad normal, en milibarios.

Las líneas rojas son ISANOMALAS de temperatura o líneas de igual diferencia con la normal.

Las flechas negras indican la dirección del viento y su intensidad del modo siguiente: débil —/, moderado —//, algo fuerte —///, fuerte —///, violento —////, muy violento —////, temporal —////, huracanado —////

Estado del cielo: despejado ○, medio nublado ◑, nublado ●, y lloviendo ●|. Con negro: nublados bajos; con rojo: nublados altos.

FENOMENOS REGISTRADOS EN LAS ULTIMAS 24 HORAS

nieve ✳, granizo ▲, niebla ≡, tempestad R y helada L

Con rojo: Cuando los fenómenos sean intensos.

Precipitación: sombreado con negro, desde inapreciable hasta 49 mm.; con rojo: de 50 mm. en adelante.

Las flechas rojas indican la dirección e intensidad de los vientos de velocidad máxima, mayores de 10 metros por segundo.

Los datos de Estados Unidos son proporcionados por la Oficina Meteorológica de New Orleans, y los de Cuba, por los Observatorios de Casa Blanca y de Belén.

SECRETARIA DE AGRICULTURA Y FOMENTO

ZINCOGRAFIA DE LA DIRECCION DE GEOGRAFIA, METEOROLOGIA E HIDROLOGIA

MIERCOLES 28 DE ABRIL DE 1943

Las presiones están descendiendo en la parte norte de la República, en donde ascenderá la temperatura. Habrá lluvias aisladas en la región de Tehuantepec, en Chiapas y en la parte oriental de la Mesa Central.

PRONOSTICO DEL TIEMPO PARA MAÑANA

Regiones

1. Descenso de temperatura. Cielo medio nublado. No habrá lluvias. Vientos débiles o moderados **occidentales**
2. No habrá cambio de temperatura. Cielo medio nublado. **Escasearán las lluvias.** Vientos débiles o moderados **occidentales**
3. **No habrá cambio de temperatura.** Cielo medio **nublado.** No habrá lluvias. **Vientos débiles o moderados occidentales**
4. No habrá cambio de temperatura. Cielo medio nublado. Lluvias aisladas. Vientos débiles o moderados **boreales.**
5. Ascenso de temperatura. Cielo medio nublado. Escasearán las lluvias.
6. Ascenso de temperatura. Cielo medio nublado. Escasearán las lluvias.
7. No habrá cambio de temperatura. Cielo medio nublado. Lluvias aisladas. Vientos débiles o moderados **boreales.**
8. Ascenso de temperatura. Cielo medio nublado. Escasearán **las lluvias.** Vientos débiles o moderados **australes.**
9. **No habrá cambio de temperatura.** Cielo medio **nublado.** **Lluvias aisladas.** Vientos débiles o moderados boreales.
10. **No habrá cambio de temperatura.** Cielo medio nublado. Escasearán **las lluvias.** **Vientos débiles o moderados boreales.**

Regiones	ESTACIONES	Presión al nivel del mar	Temperaturas: Ambiente	Máxima de ayer	Mínima en últimas 24 h.	Lluvia en 24 h.	Altura sobre el nivel del mar
		mb.	°	°	°	mm.	m.
	Altar			37	14	0	397
	C. Obregón, Son.						40
	Ensenada						13
1	*Guaymas*	1013.9	21	34		0	4
	Hermosillo			36		0	211
	Navojoa			41	9	0	38
	Sta. Rosalía						26
	Ures						432
	Badiraguato						170
	Bahía Magdalena						12
	Culiacán	1014.9	20	32	20	0	53
	Choix						310
	Islas Marías	1017.3	24	28	23	0	4
	Islas Revillagigedo						
	La Paz	1015.6	20	30	19	0	12
2	*Mascota*			33	8	0	1200
	Mazatlán	1014.1	23	25	22	0	78
	Puerto Vallarta						2
	S. Blas, Nay.			28	21	8	7
	S. Ignacio			38	20	0	150
	Tepic		13	27	13	0	918
	Topolobampo						3
	Acapulco	1012.8	20	28	20	0	3
	Arteaga			32	12	0	860
3	*Colima*		16	33	16	0	502
	Huetamo						356
	Iguala			40	19	0	735
	La Unión						38
3	*Manzanillo*	1015.3	20	30	18	0	4
	Cintalapa			35	20	0	555
	C. Las Casas		9	23	7	2	2128
	Comitán		16	29	11	3	1635
	Matías Romero			33	19	0	
4	*Salina Cruz*	1012.9	26	30	24	0	56
	Tapachula	1011.3	22	34	21	Inap	180
	Tonalá			37	21	0	55
	Tuxtla Gutiérrez		23	35	21	0	530
	C. Juárez			34	15	0	1137
	C. Lerdo	1012.9	15	36	14	0	1140
	Chihuahua	1014.1	14	33	14	0	1423
	Hidalgo del Parral						1652
5	*Ojinaga*			39	17	0	786
	Sierra Mojada			34	14	Inap	1256
	Temósachic			31	2	0	1858
	Villa Ahumada						1205
	Durango		14	31	14	0	1898
	Nazas						1275
	Stgo. Papasquiaro			31	18	0	1740
	Sombrerete			30	10	0	2350
6	*Tepehuanes*						1787
	Aguascalientes		14	31	12	0	2020
	C. Obregón, Gto			32	10	Inap	1870
	Charcas			37	11	1	2020
	Guadalajara	1014.0	11		10	0	1583
	Guanajuato	1013.7	14	27	13	Inap	2037
6	*León*		14	32	13	0	1809
	Querétaro		13	32	12	4	1850
	San Luis Potosí		12	28	11	0	1877
	Zacatecas	1012.7	12	24	12	0	2612
	Cuernavaca		18	28	17	0	1538
	Chilpancingo		14	29	13	0	1250
	Huajuapan			28	15	0	1597
	Morelia	1014.0	13	26	13	0	1923
	Oaxaca	1014.9	16	32	15	0	1563
7	*Pachuca*		10	23	8	0	2435
	Piaxtla			35	18	0	1120
	Puebla		13	26	13	Inap	2150
	Tacubaya	1012.9	10	26	8	5	2309
	Tehuacán			34	10		1676
	Tlaxcala		11	23	11	2	2240
	Toluca		9	21	8	Inap	2675
	Tula			29	9	0	2036
	Zamora			33	13	0	1633
	Zitácuaro			26	12	Inap	2064
	C. Victoria						
8	*Linares*						648
	Matamoros	1018.5	19	31	18	0	9
	Monclova						587
	Monterrey	1016.3	19	26	17	0	540
	Saltillo			13	33	11	0	1609
	Soto la Marina							25
8	*Tampico*	1015.6	21	28	21	0	20
	Piedras Negras			19	38	19	0	
	A. Obregón, Tab.	1012.3	23	30	22	0	2
	C. del Carmen				32	24	0	
	Coatzacoalcos	1013.6	23	29	22	16	28
	Córdoba			18	26	14	0	871
	Huauchinango				25	12	14	1576
	Jalapa			16	23	15	6	1399
9	*Orizaba*			15	23	13	5	1248
	Rioverde			18	29	17	15	992
	Teapa				34	23	23	80
	Tenosique							60
	Tulancingo			10	27	9	Inap	2181
	Tuxpan				28	23	0	10
	Veracruz	1014.3	25	27	24	0	16
	Villahermosa							10
	Campeche	1014.9	22	30	22	0	25
	Cozumel				29		0	8
	Champotón				28	24	0	2
	Chetumal	1015.3	26		24	0	4
10	*I. Mujeres*							7
	Mérida	1016.7	21	32	19	0	22
	Progreso	1017.5	20	26	21	0	14
	Valladolid		22	33	19	0	22

CARTA DEL TIEMPO

SERVICIO METEOROLOGICO MEXICANO

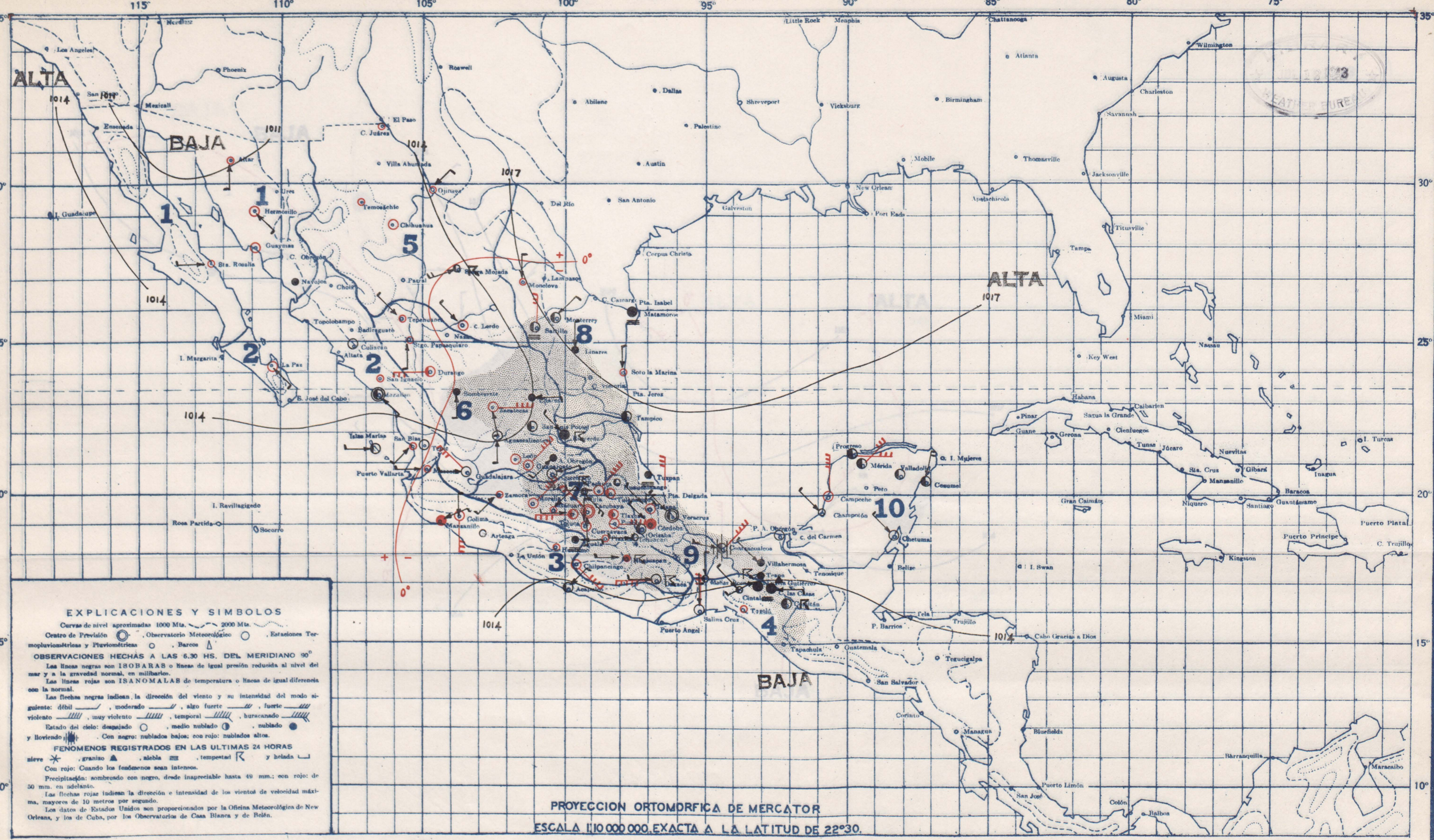

SECRETARIA DE AGRICULTURA Y FOMENTO

ZINCOGRAFIA DE LA DIRECCION DE GEOGRAFIA, METEOROLOGIA E HIDROLOGIA

JUEVES 29 DE ABRIL DE 1943

Las presiones ascendieron en la parte norte del Golfo de México. Para mañana no se espera cambio importante en la situación barométrica; se registrarán lluvias tempestuosas en la Mesa Central, en Chiapas y Oaxaca.

PRONOSTICO DEL TIEMPO PARA MAÑANA

Regiones

1. No habrá cambio de temperatura. Cielo medio nublado. No habrá lluvias. Vientos débiles o moderados australes.
2. No habrá cambio de temperatura. Cielo medio nublado. Escasearán las lluvias. Vientos débiles o moderados australes.
3. Ascenso de temperatura. Cielo medio nublado. Escasearán las lluvias. Vientos débiles o moderados australes.
4. No habrá cambio de temperatura. Cielo nublado. Lluvias generales. Vientos débiles o moderados boreales.
5. No habrá cambio de temperatura. Cielo despejado. No habrá lluvias.
6. Ascenso de temperatura. Cielo medio nublado. Escasearán las lluvias.
7. No habrá cambio de temperatura. Cielo medio nublado. Lluvias aisladas.
8. Ascenso de temperatura. Cielo medio nublado. Escasearán las lluvias. Vientos débiles o moderados orientales.
9. Ascenso de temperatura. Cielo nublado. Lluvias aisladas. Vientos débiles o moderados boreales.
10. Ascenso de temperatura. Cielo medio nublado. Escasearán las lluvias. Vientos débiles o moderados orientales.

Regiones	Estaciones	Presión al nivel del mar	Temperaturas: Ambiente	Temperaturas: Máxima de ayer	Temperaturas: Mínima en últimas 24 h.	Lluvia en 24 h.	Altura sobre el nivel del mar
		mb.	°	°	°	mm.	m.
1	Altar	.		37	15	0	397
	C. Obregón, Son.	.					40
	Ensenada	.					13
	Guaymas	1012.5	21	30	20	0	4
	Hermosillo	1013.1	17	36	16	0	211
	Navojoa	.		40	14	0	38
	Sta. Rosalía	.					26
	Ures	.					432
2	Badiraguato	.					170
	Bahía Magdalena	.					12
	Culiacán	1012.8	21	31	20	0	53
	Choix	.					310
	Islas Marías	1015.7	25	28	23	0	4
	Islas Revillagigedo	.					
	La Paz	1013.2	21	31	20	0	12
	Mascota	.		36	11	0	1200
	Mazatlán	1013.6	23	26	22	0	78
	Puerto Vallarta	.					2
	S. Blas, Nay.	.		30	20	0	7
	S. Ignacio	.		38	20	0	150
	Tepic	.	13	26	13	0	918
	Topolobampo	.					3
3	Acapulco	1012.9	21	29	20	0	3
	Arteaga	.		33	13	0	860
	Colima	.	16	34	15	0	502
	Huetamo	.					356
	Iguala	.		40	20	0	735
3	La Unión	.					38
	Manzanillo	1015.3	20	29	18	0	4
4	Cintalapa	.		31	21	0	555
	C. Las Casas	.	9	22	5	0	2128
	Comitán	.	14	22	11	13	1635
	Matías Romero	.		35	20	0	
	Salina Cruz	1013.5	25		24	0	56
	Tapachula	.		34		0	180
	Tonalá	.		34	24	0	55
	Tuxtla Gutiérrez	.	21	34	19	0	530
5	C. Juárez	.		35	15	0	1137
	C. Lerdo	1013.7	14	34	15	0	1140
	Chihuahua	1013.5	16	31	15	0	1423
	Hidalgo del Parral	.					1652
	Ojinaga	.		37	17	0	786
	Sierra Mojada	.		37	23	0	1256
	Temósachic	.		33	5	0	1858
	Villa Ahumada	.					1205
6	Durango	.	12	28	12	0	1898
	Nazas	.					1275
	Stgo. Papasquiaro	.		34	8	0	1740
	Sombrerete	.		24	9	2	2350
	Tepehuanes	.		30	8	0	1787
	Aguascalientes	.		29		0	2020
	C. Obregón, Gto.	.		26	8	Inap	1870
	Charcas	.		37	9	1	2020
6	Guadalajara	1014.0	11	32	10	0	1583
	Guanajuato	1014.2	12	26	11	Inap	2037
	León	.	12	32	11	0	1809
	Querétaro	.	10	29	10	1	1850
	San Luis Potosí	.	10	26	9	1	1877
	Zacatecas	1012.1	10	23	9	Inap	2612
7	Cuernavaca	.	17	27	15	Inap	1538
	Chilpancingo	.	15	30	13	0	1250
	Huajuapan	.		28	14	13	1597
	Morelia	1014.0	14	26	13	Inap	1923
	Oaxaca	1015.7	13	30	11	18	1563
	Pachuca	.	8	18	6	5	2435
	Piaxtla	.		36	20	0	1120
	Puebla	.	12	26	10	1	2150
	Tacubaya	1014.0	7	23	6	1	2309
	Tehuacán	.		38	10	6	1676
	Tlaxcala	.	9	22	8	13	2240
	Toluca	.	9	19	7	Inap	2675
	Tula	.		27	7	23	2036
	Zamora	.		32	14	0	1633
	Zitácuaro	.		27	12	0	2064
8	C. Victoria	.					
	Linares	.		29	18	5	648
	Matamoros	1019.2	19	29	19	Inap	9
	Monclova	.		30	16	0	587
	Monterrey	1017.1	18	24	17	0	540
8	Saltillo	.	12	29	11	Inap	1609
	Soto la Marina	.		33	18	0	25
	Tampico	1017.8	23	27	22	Inap	20
9	Piedras Negras	.	21	32	20	0	
	A. Obregón, Tab.	1013.3	14	30	22	0	2
	C. del Carmen	.					
	Coatzacoalcos	1016.0	23	29	22	7	28
	Córdoba	.	16	26	11	Inap	871
	Huauchinango	.		21	12	6	1576
	Jalapa	.	12	20	12	35	1399
	Orizaba	.	14	22	12	1	1248
	Rioverde	.	15	16	14	5	992
	Teapa	.		32	20	11	80
	Tenosique	.					60
	Tulancingo	.	11	22	11	0	2181
	Tuxpan	.		30	21	0	10
	Veracruz	1016.4	23	28	22	0	16
	Villahermosa	.		34	21	10	10
10	Campeche	1017.7	23		22	0	25
	Cozumel	1015.1	25	29	24	0	8
	Champotón	.		28	26	0	2
	Chetumal	1014.4	21		19	0	4
	I. Mujeres	.					7
	Mérida	1016.5	23	31	21	0	22
	Progreso	1015.9	23		22	0	14
	Valladolid	.	24		21	0	22

CARTA DEL TIEMPO

SERVICIO METEOROLOGICO MEXICANO

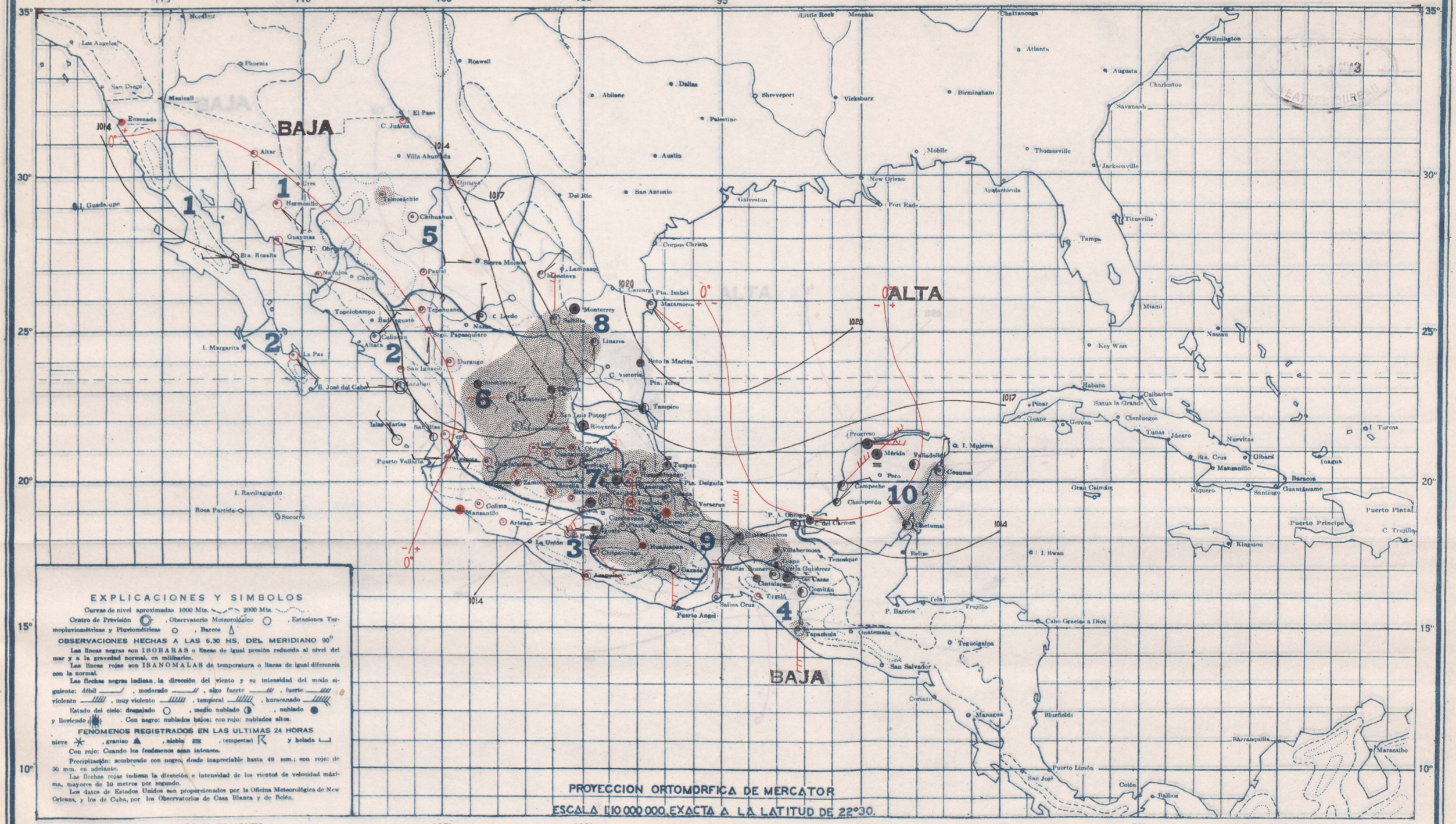

EXPLICACIONES Y SIMBOLOS

Curvas de nivel aproximadas 1000 Mts. ~~~ 2000 Mts. ~~~

Centro de Previsión ◎, Observatorio Meteorológico ○, Estaciones Termopluviométricas y Pluviométricas ○, Barcos △

OBSERVACIONES HECHAS A LAS 6.30 HS. DEL MERIDIANO 90°

Las líneas negras son ISOBARAS o líneas de igual presión reducida al nivel del mar y a la gravedad normal, en milibarios.

Las líneas rojas son ISANOMALAS de temperatura o líneas de igual diferencia con la normal.

Las flechas negras indican la dirección del viento y su intensidad del modo siguiente: débil ——/, moderado ——//, algo fuerte ——///, fuerte ——////, violento ——/////, muy violento ——//////, temporal ——///////, huracanado ——////////

Estado del cielo: despejado ○, medio nublado ◑, nublado ●, y lloviendo ●|. Con negro: nublados bajos; con rojo: nublados altos.

FENOMENOS REGISTRADOS EN LAS ULTIMAS 24 HORAS

nieve ✳, granizo ▲, niebla ≡, tempestad R y helada └┘

Con rojo: Cuando los fenómenos sean intensos.

Precipitación: sombreado con negro, desde inapreciable hasta 49 mm.; con rojo: de 50 mm. en adelante.

Las flechas rojas indican la dirección e intensidad de los vientos de velocidad máxima, mayores de 10 metros por segundo.

Los datos de Estados Unidos son proporcionados por la Oficina Meteorológica de New Orleans, y los de Cuba, por los Observatorios de Casa Blanca y de Belén.

PROYECCION ORTOMORFICA DE MERCATOR

ESCALA 1:10 000 000, EXACTA A LA LATITUD DE 22°30.

SECRETARIA DE AGRICULTURA Y FOMENTO

ZINCOGRAFIA DE LA DIRECCION DE GEOGRAFIA, METEOROLOGIA E HIDROLOGIA

VIERNES 30 DE ABRIL DE 1943

Poco cambio se observó en la situación barométrica; continuarán registrándose lluvias aisladas en la Mesa Central y estados del sureste, con probabilidades de tiempo anortado en el Golfo de México, de mañana sábado a domingo.

PRONOSTICO DEL TIEMPO PARA MAÑANA

Regiones

1. No habrá cambio de temperatura. Cielo despejado. No habrá lluvias. **Vientos débiles o moderados occidentales**
2. No habrá cambio de temperatura. Cielo medio nublado. No habrá lluvias. **Vientos débiles o moderados orientales**
3. No habrá cambio de temperatura. Cielo medio nublado. **Escasearán las lluvias.** Vientos débiles o moderados australes.
4. No habrá cambio de temperatura. Cielo medio nublado. Lluvias aisladas. Vientos débiles o moderados boreales.
5. **No habrá cambio de temperatura.** Cielo medio nublado. Escasearán las lluvias.
6. **No habrá cambio de temperatura.** Cielo medio nublado. Escasearán las lluvias.
7. No habrá cambio de temperatura. Cielo medio nublado. Lluvias aisladas.
8. Descenso de temperatura. Cielo medio nublado. **Lluvias aisladas.** Vientos débiles o moderados boreales.
9. Ascenso de temperatura. Cielo medio nublado. **Lluvias aisladas.** Vientos algo fuertes o fuertes boreales.
10. Ascenso de temperatura. Cielo medio nublado. Lluvias aisladas. Vientos débiles o moderados orientales

Regiones	ESTACIONES	Presión al nivel del mar	Temperaturas: Ambiente	Temperaturas: Máxima de ayer	Temperaturas: Mínima en últimas 24 h.	Lluvia en 24 h.	Altura sobre el nivel del mar
		mb.	°	°	°	mm.	m.
	Altar	.		38	16	0	397
	C. Obregón, Son.	.					40
	Ensenada	.		23	9	0	13
1	*Guaymas*	1013.1	22	30	22	0	4
	Hermosillo	1013.1	19	37	18	0	211
	Navojoa	.		41	14	0	38
	Sta. Rosalía	.		31	22	0	26
	Ures	.					432
	Badiraguato	.					170
	Bahía Magdalena	.					12
	Culiacán	1014.2	21	32	20	0	53
	Choix	.					310
	Islas Marías	1015.2	23		22	0	4
	Islas Revillagigedo	.					
	La Paz	1016.7	24		19	0	12
2	*Mascota*	.		31	14	0	1200
	Mazatlán	1012.8	23	25	22	0	78
	Puerto Vallarta	.					2
	S. Blas, Nay.	.					7
	S. Ignacio	.		38	20	0	150
	Tepic	.	13	29	13	0	918
	Topolobampo	.					3
	Acapulco	1012.7	22	29	21	0	3
	Arteaga	.		36	13	0	860
3	*Colima*	.	16	35	16	0	502
	Huetamo	.		38	20	0	356
	Iguala	.		39	20	Inap	735
	La Unión	.					38
	Manzanillo	1014.8	20	31	18	0	4
	Cintalapa	.		35	21	0	555
	C. Las Casas	.	10	31	7	5	2128
	Comitán	.	15	23	11	5	1635
	Matías Romero	.		31	21	0	
4	*Salina Cruz*	1012.9	26	34	16	0	56
	Tapachula	1011.2	22	35	20	Inap	180
	Tonalá	.		37	24	0	55
	Tuxtla Gutiérrez	.	22	31	20	0	530
	C. Juárez	.		37	16	0	1137
	C. Lerdo	1013.7	15	30	14	0	1140
	Chihuahua	1012.7	15	31	14	0	1423
	Hidalgo del Parral	.		33	14	0	1652
5	*Ojinaga*	.		36	19	0	786
	Sierra Mojada	.		34	20	0	1256
	Temósachic	.		32	6	Inap	1858
	Villa Ahumada	.					1205
	Durango	.	12	27	12	0	1898
	Nazas	.					1275
	Stgo. Papasquiaro	.		34	8	0	1740
	Sombrerete	.		26	9	1	2350
6	*Tepehuanes*	.		30	9	0	1787
	Aguascalientes	.	12	28	10	Inap	2020
	C. Obregón, Gto.	.		24	7	Inap	1870
	Charcas	.		34	9	5	2020
	Guadalajara	1015.5	10	29	10	Inap	1583
	Guanajuato	1014.7	11	25	10	1	2037
	León	.	13	30	12	Inap	1809
	Querétaro	.	11	28	10	8	1850
	San Luis Potosí	.	10	26	9	Inap	1877
6	*Zacatecas*	1012.5	9	19	8	Inap	2612
	Cuernavaca	.		26		6	1538
	Chilpancingo	.	17	30	14	1	1250
	Huajuapan	.		24	17	13	1597
	Morelia	1014.4	13	24	13	Inap	1923
	Oaxaca	1015.7	14	29	12	Inap	1563
	Pachuca	.	6	17	4	Inap	2435
	Piaxtla	.		33	17	Inap	1120
7	*Puebla*	.	11	23	10	1	2150
	Tacubaya	1014.0	7	22	6	5	2309
	Tehuacán	.		30	10	Inap	1676
	Tlaxcala	.	9	19	9	2	2240
	Toluca	.	7	19	6	3	2675
	Tula	.		24	7	18	2036
	Zamora	.		30	14	0	1633
	Zitácuaro	.		25	11	0	2064
	C. Victoria	.					
8	*Linares*	.		33	17	Inap	648
	Matamoros	1030.4	21	30	20	0	9
	Monclova	.		31	16	0	587
	Monterrey	1017.1	19	29	18	0	540
	Saltillo	.		12	22	19	1609
	Soto la Marina	.		33	16	0	25
	Tampico	1018.0	20	26	20	0	20
	Piedras Negras	.	20	23	19	0	
	A. Obregón, Tab.	1013.9	24	29	23	0	2
	C. del Carmen	.		33	23	0	
9	*Coatzacoalcos*	1016.1	22	28	22	Inap	28
	Córdoba	.	15	24	11	1	871
	Huauchinango	.		20	9	13	1576
	Jalapa	.	13	21	12	6	1399
	Orizaba	.	14	22	12	9	1248
	Rioverde	.	15	23	13	0	992
	Teapa	.		30	21	3	80
	Tenosique	.					60
	Tulancingo	.	7	21	6	Inap	2181
	Tuxpan	.		28	19	Inap	10
	Veracruz	1016.7	22	28	21	Inap	16
	Villahermosa	.		33	22	20	10
	Campeche	1016.4	23	28	22	0	25
10	*Cozumel*	1015.5	24	30	23	4	8
	Champotón	.		28	25	0	2
	Chetumal	1014.5	26		21	8	4
	I. Mujeres	.					7
	Mérida	1016.7	23	30	21	0	22
	Progreso	1017.3	24	27	23	0	14
	Valladolid	.	26	34	23	Inap	22