OVERSIZE
QC
986
.M6
M43
1943
July-Sep.

LIBRARY
JUN 23 2010
National Oceanic &
Atmospheric Administration
U.S. Dept. of Commerce

National Oceanic and Atmospheric Administration

ERRATA NOTICE

One or more conditions of the original document may affect the quality of the image, such as:

Discolored pages
Faded or light ink
Binding intrudes into the text

This has been a co-operative project between the NOAA Central Library and the Climate Database Modernization Program, National Climate Data Center (NCDC). To view the original document, please contact the NOAA Central Library in Silver Spring, MD at (301) 713-2607 x124 or Library.Reference@noaa.gov

HOV Services
Imaging Contractor
12200 Kiln Court
Beltsville, MD 20704-1387
July 23, 2010

México. Servicio meteorológico.

CARTA DEL TIEMPO

SERVICIO METEOROLOGICO MEXICANO

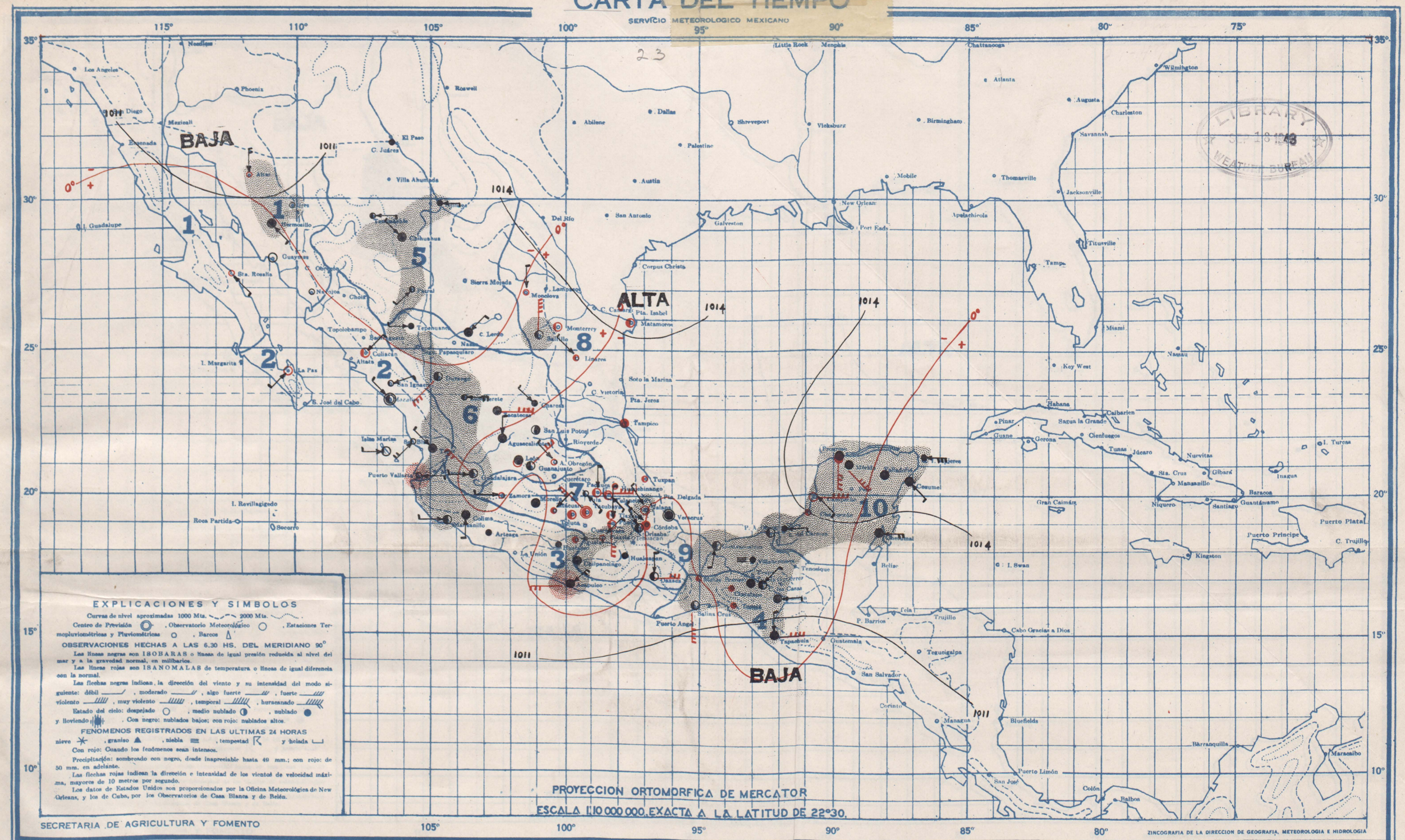

LIBRARY
WEATHER BUREAU

JUEVES 1º DE JULIO DE 1943

Se abatió ligeramente la temperatura en la mayor parte de la Altiplanicie y cesaron casi por completo las lluvias en la Mesa Central.

PRONOSTICO DEL TIEMPO PARA MAÑANA

Regiones

1 — No habrá cambio de temperatura. Cielo medio nublado. Lluvias aisladas. Vientos moderados del Oeste.

2 — No habrá cambio de temperatura. Cielo medio nublado. Lluvias aisladas. Vientos moderados del Oeste.

3 — No habrá cambio de temperatura. Cielo nublado. Lluvias generales. Vientos moderados del Suroeste.

4 — No habrá cambio de temperatura. Cielo nublado. Lluvias generales. Vientos moderados del Suroeste.

5 — Ascenso de temperatura. Cielo medio nublado. Lluvias aisladas.

6 — No habrá cambio de temperatura. Cielo nublado. Lluvias aisladas.

7 — Ascenso de temperatura. Cielo medio nublado. Escasearán las lluvias.

8 — No habrá cambio de temperatura. Cielo medio nublado. Escasearán las lluvias. Vientos moderados del Este.

9 — No habrá cambio de temperatura. Cielo nublado. Lluvias generales. Vientos moderados del Noreste.

10 — No habrá cambio de temperatura. Cielo nublado. Lluvias generales. Vientos moderados del Noreste.

Regiones	ESTACIONES	Presión al nivel del mar	Temperaturas: Ambiente	Máxima de ayer	Mínima en últimas 24 h.	Lluvia en 24 h.	Altura sobre el nivel del mar
		mb.	°	°	°	mm.	m.
1	Altar	.		37	19	inap	397
	C. Obregón; Son.	.					40
	Ensenada	.					13
	Guaymas	1013.2	28	35	28	0	4
	Hermosillo	.		36		inap	211
	Navojoa	.		41	21	0	38
	Sta. Rosalía	.		33	26	0	26
	Ures	.					432
	Badiraguato	.					170
	Bahía Magdalena	.					12
	Culiacán	1014 5	24	36	24	0	53
	Choix	.					310
2	Islas Marías	1010 3	29	31	27	0	4
	La Paz	1013 7	28	37	28	0	12
	Mascota	.					1200
	Mazatlán	1013.2	28	31	28	0	78
	Puerto Vallarta	.		39	21	85	2
	S. Blas, Nay	.		33	7	0	7
	S. Ignacio	.		39	24	0	150
	Tepic	.	21	29	21	inap	918
	Topolobampo	.					3
3	Acapulco	1012.5	24	32	23	76	3
	Arteaga	.		34	18	0	860
	Colima	.	23	33	23	2	502
	Huetamo	.					356
3	Iguala	.		38	21	2	735
	La Unión	.					38
	Manzanillo	1013 1	25	35	24	6	4
	Cintalapa	.		32	20	5	555
	C. Las Casas	.	13	22	11	9	2128
	Comitán	.	14	27	8	49	1635
4	Salina Cruz	1011.2	26	31	25	1	56
	Tapachula	1010 3	21	30	20	9	180
	Tonalá	.		30	23	47	55
	Tuxtla Gutiérrez	.	21		19	4	530
	C. Juárez	.		29	19	0	1137
	C. Lerdo	1012.1	20	31	19	0	1140
	Chihuahua	1012 5	18	30	18	1	1423
5	Hidalgo del Parral	.					1652
	Ojinaga	.		35	29	17	786
	Sierra Mojada	.					1256
	Temósachic	.		29	11	1	1858
	Villa Ahumada	.					1205
	Durango	.	15	29	14	9	1898
	Nazas	.					1275
6	Stgo. Papasquiaro	.		36	14	2	1740
	Sombrerete	.		26	14	inap	2350
	Tepehuanes	.		29	14	0	1787
	Aguascalientes	.	16	30	13	0	2020
	C. Obregón, Gto.	.		28	8	0	1870
6	Charcas	.		32	14	0	2020
	Guadalajara	1014 7	16	28	15	1	1583
	Guanajuato	1013.2	15	27	14	0	2037
	León	.	14	31	13	0	1809
	Querétaro	.	14	29	13	0	1850
	San Luis Potosí	.	16	30	14	0	1877
	Zacatecas	1012.5	13	22	13	0	2612
7	Cuernavaca	.		26		0	1538
	Chilpancingo	.	18	30	14	9	1250
	Huajuapan	.		24	15	0	1597
	Morelia	1013 3	16	26	16	0	1923
	Oaxaca	1015.6	16	32	15	0	1563
	Pachuca	.	9	21	8	0	2435
	Piaxtla	.		32	18	inap	1120
	Puebla	.	12	27	11	0	2150
	Tacubaya	1013.5	10	25	9	0	2309
	Tehuacán	.					1676
	Tlaxcala	.	10	24	10	0	2240
	Toluca	.	9	20	7	0	2675
	Tuxtla	.		27	9	0	2036
	Zamora	.		30	14	0	1633
	Zitácuaro	.		23	11	0	2064
8	Linares	.		39	22	0	648
	Matamoros	1014 4	25	35	25	0	9
	Monclova	.		35	22	0	587
8	Monterrey	1013.0	24	35	22	0	540
	Saltillo	.	19	30	16	inap	1609
	Soto la Marina	.					25
	Tampico	1013.6	25	32	25	0	20
	A. Obregón Tab	1011 3	23	32	22	13	2
	Coatzacoalcos	1011.9	24	32	23	1	28
9	Córdoba	.	19	27	15	0	871
	Huauchinango	.		24	11	0	1576
	Jalapa	.	17	26	12	9	1399
	Orizaba	.	17	26	14	12	1248
	Rioverde	.	19	34	18	0	992
	Teapa	.					80
	Tenosique	.					60
	Tulancingo	.	9	23	7	0	2181
	Tuxpan	.		33	23	0	10
	Veracruz	1012.0	27	31	25	0	16
	Villahermosa	.		36	23	36	10
10	Campeche	1014 5	24	32	23	inap	25
	Cozumel	1015.6	25	32	24	14	8
	Champotón	.		30	25	inap	2
	Chetumal	1013 7	28		23	4	4
	I. Mujeres	.		31	24	18	7
	Mérida	1015 2	24	33	19	inap	22
	Progreso	1014.7	24	32	23	inap	14
	Valladolid	1015 5	25	32	22	7	22

69721

CARTA DEL TIEMPO

SERVICIO METEOROLOGICO MEXICANO

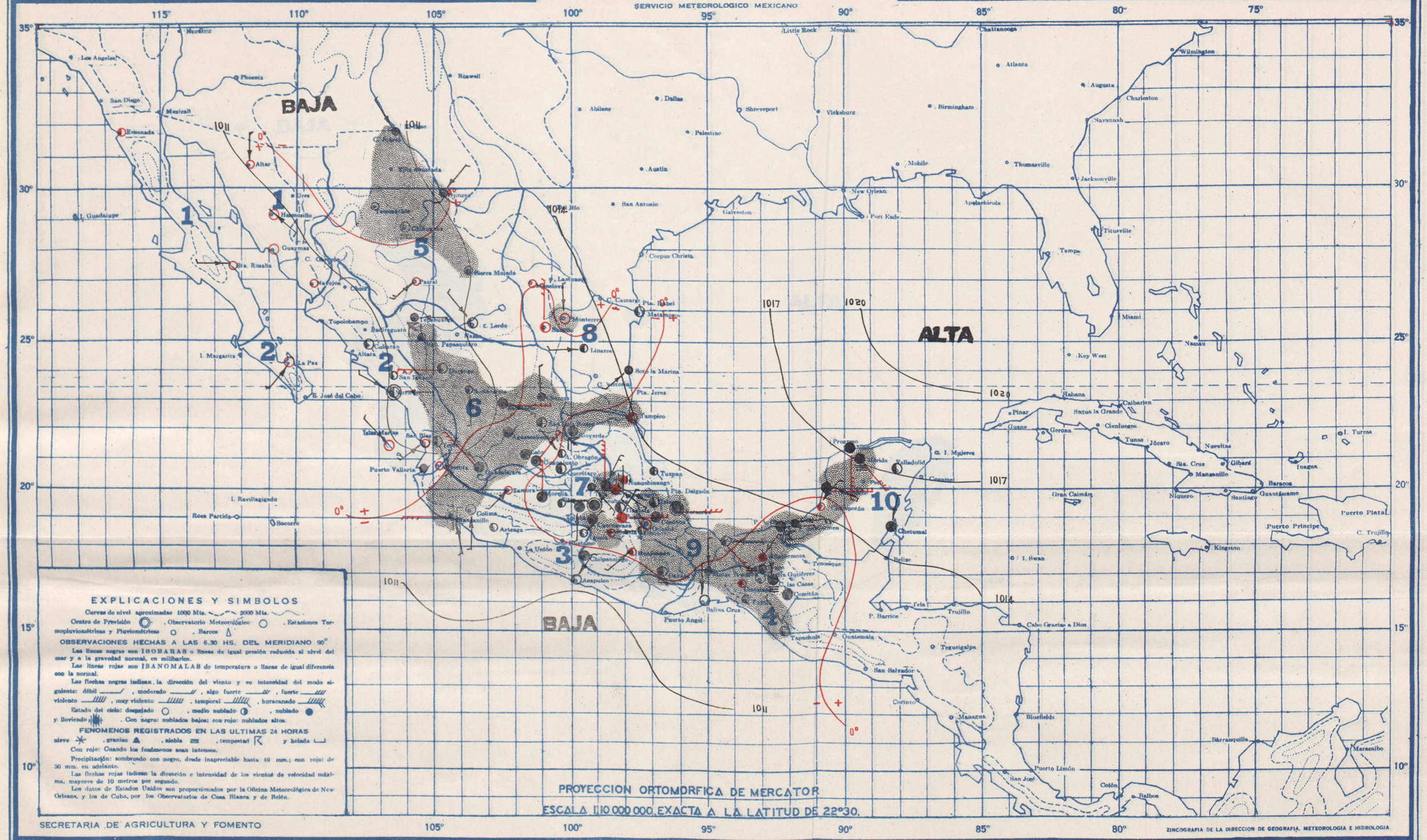

SECRETARIA DE AGRICULTURA Y FOMENTO

ZINCOGRAFIA DE LA DIRECCION DE GEOGRAFIA, METEOROLOGIA E HIDROLOGIA

VIERNES 2 DE JULIO DE 1943

Ascendieron las presiones en el Golfo de México y aumentaron las lluvias en la Vertiente del mismo y en la región del Bajío.

PRONOSTICO DEL TIEMPO PARA MAÑANA

Regiones

1. No habrá cambio de temperatura. Cielo medio nublado. Escasearán las lluvias. Vientos moderados del Suroeste.
2. No habrá cambio de temperatura. Cielo medio nublado. Escasearán las lluvias. Vientos moderados del Oeste.
3. No habrá cambio de temperatura. Cielo nublado. Lluvias aisladas. Vientos moderados del Oeste.
4. No habrá cambio de temperatura. Cielo nublado. Lluvias generales. Vientos moderados del Suroeste.
5. Ascenso de temperatura. Cielo nublado. Lluvias generales.
6. No habrá cambio de temperatura. Cielo nublado. Lluvias aisladas.
7. No habrá cambio de temperatura. Cielo nublado. Lluvias aisladas.
8. No habrá cambio de temperatura. Cielo medio nublado. Escasearán las lluvias. Vientos moderados del Este.
9. No habrá cambio de temperatura. Cielo nublado. Lluvias generales. Vientos moderados del Este.
10. No habrá cambio de temperatura. Cielo nublado. Lluvias aisladas. Vientos moderados del Este.

Regiones	ESTACIONES	Presión al nivel del mar	Temperaturas: Ambiente	Máxima de ayer	Mínima en últimas 24 h.	Lluvia en 24 h.	Altura sobre el nivel del mar
		mb.	°	°	°	mm.	m.
1	Altar	.	.	43	23	0	397
	C. Obregón, Son.	.					40
	Ensenada	.		24	12	0	13
	Guaymas	1012.3	28	36	28	0	4
	Hermosillo	1012.4	28	26		0	211
	Navojoa	.		42	23	0	38
	Sta. Rosalía	.		33	26	0	26
	Ures	.					432
	Badiraguato	.					170
	Bahía Magdalena	.					12
	Culiacán	1013.0	26	36	24	0	53
	Choix	.					310
	Islas Marías	1009.1	28	31	27	0	4
	Islas Revillagigedo	.					
2	La Paz	1013.2	29	36	28	0	12
	Mascota	.		30	18	0	1200
	Mazatlán	1010.9	28	31	27	0	78
	Puerto Vallarta	.		37	23	Inap	2
	S. Blas, Nay.	.		33	25	0	7
	S. Ignacio	.		37	23	0	150
	Tepic	.	21	28	20	1	918
	Topolobampo	.					3
3	Acapulco	1011.9	24	31	27	0	3
	Arteaga	.		34	17	0	860
	Colima	.	21	31	21	2	502
	Huetamo	.					356
	Iguala	.		37	20	27	735
3	La Unión	.					38
	Manzanillo	1012.9	24	32	22	6	4
	Cintalapa	.		32	21	2	555
	C. Las Casas	.	12	20	10	4	2128
	Comitán	.	16	26	16	0	1635
4	Matías Romero	.		31	21	8	
	Salina Cruz	1012.5	24	32	23	0	56
	Tapachula	1012.1	22	33	21	Inap	180
	Tonalá	.		32	21	0	55
	Tuxtla Gutiérrez	.	21	32	20	4	530
	C. Juárez	.		32	20	3	1137
	C. Lerdo	1011.3	22	32	21	0	1140
	Chihuahua	1011.6	18	28	18	Inap	1423
5	Hidalgo del Parral	.					1652
	Ojinaga	.		35	18	Inap	785
	Sierra Mojada	.		32	15	4	1256
	Temósachic	.		28	10	4	1858
	Villa Ahumada	.					1205
	Durango	.	16	27	15	3	1898
	Nazas	.					1275
	Stgo. Papasquiaro	.		36	16	1	1740
6	Sombrerete	.		26	13	45	2350
	Tepehuanes	.		30	14	14	1787
	Aguascalientes	.	18	30	16	Inap	2020
	C. Obregón, Gto	.		27	12	0	1870
	Charcas	.		31	14	Inap	2020
6	Guadalajara	1013.3	17	27	16	Inap	1583
	Guanajuato	1012.5	16	26	15	0	2037
	León	.	17	30	15	5	1809
	Querétaro	.	16	29	16	0	1850
	San Luis Potosí	.	15	28	14	1	1877
	Zacatecas	1011.9	12	21	12	4	2612
	Cuernavaca	.	18	26	16	3	1538
	Chilpancingo	.	18	28	17	0	1250
	Huajuapan	.		25	15	0	1597
	Morelia	.	16	26	16	0	1923
	Oaxaca	1014.8	16	30	15	1	1563
	Pachuca	.	10	21	9	6	2435
	Piaxtla	.		32	18	0	1120
	Puebla	.	13	25	12	0	2150
7	Tacubaya	1012.9	12	22	10	0	2309
	Tehuacán	.		32	11	0	1676
	Tlaxcala	.	12	23	11	0	2240
	Toluca	.	11	18	9	0	2675
	Tula	.		27	17	0	2036
	Zamora	.		31	15	0	1633
	Zitácuaro	.		23	13	0	2064
	C. Victoria	.					
	Linares	.		36	21	0	648
8	Matamoros	1015.6	25	35	25	0	9
	Monclova	.		36	22	0	587
	Monterrey	1013.7	24	34	23	Inap	540
8	Saltillo	.	17	29	15	0	1609
	Soto la Marina	.		39	21	0	25
	Tampico	1015.1	26	34	25	Inap	20
	Piedras Negras	.	25	38	25	0	
	A. Obregón, Tab.	1012.9	23	32	22	9	2
	C. del Carmen	.		34	24	10	
	Coatzacoalcos	1013.6	25	33	24	21	28
	Córdoba	.	18	28	13	29	871
	Huauchinango	.		25	14	0	1576
	Jalapa	.	18	25	15	Inap	1399
9	Orizaba	.	18	27	14	Inap	1248
	Río verde	.	20	32	18	34	992
	Teapa	.		32	22	3	80
	Tenosique	.					60
	Tulancingo	.	11	25	9	0	2181
	Tuxpan	.		33	24	0	10
	Veracruz	1013.1	24	31	24	9	16
	Villahermosa	.		34	17	29	10
	Campeche	1016.9	25	34	24	Inap	25
	Cozumel	.		30		0	8
	Champotón	.		30	25	0	2
10	Chetumal	1016.1	28		26	0	4
	I. Mujeres	.					7
	Mérida	1018.1	25	33	23	1	22
	Progreso	1017.1	26	32	25	0	14
	Valladolid	.	27		24	0	22

CARTA DEL TIEMPO

SERVICIO METEOROLOGICO MEXICANO

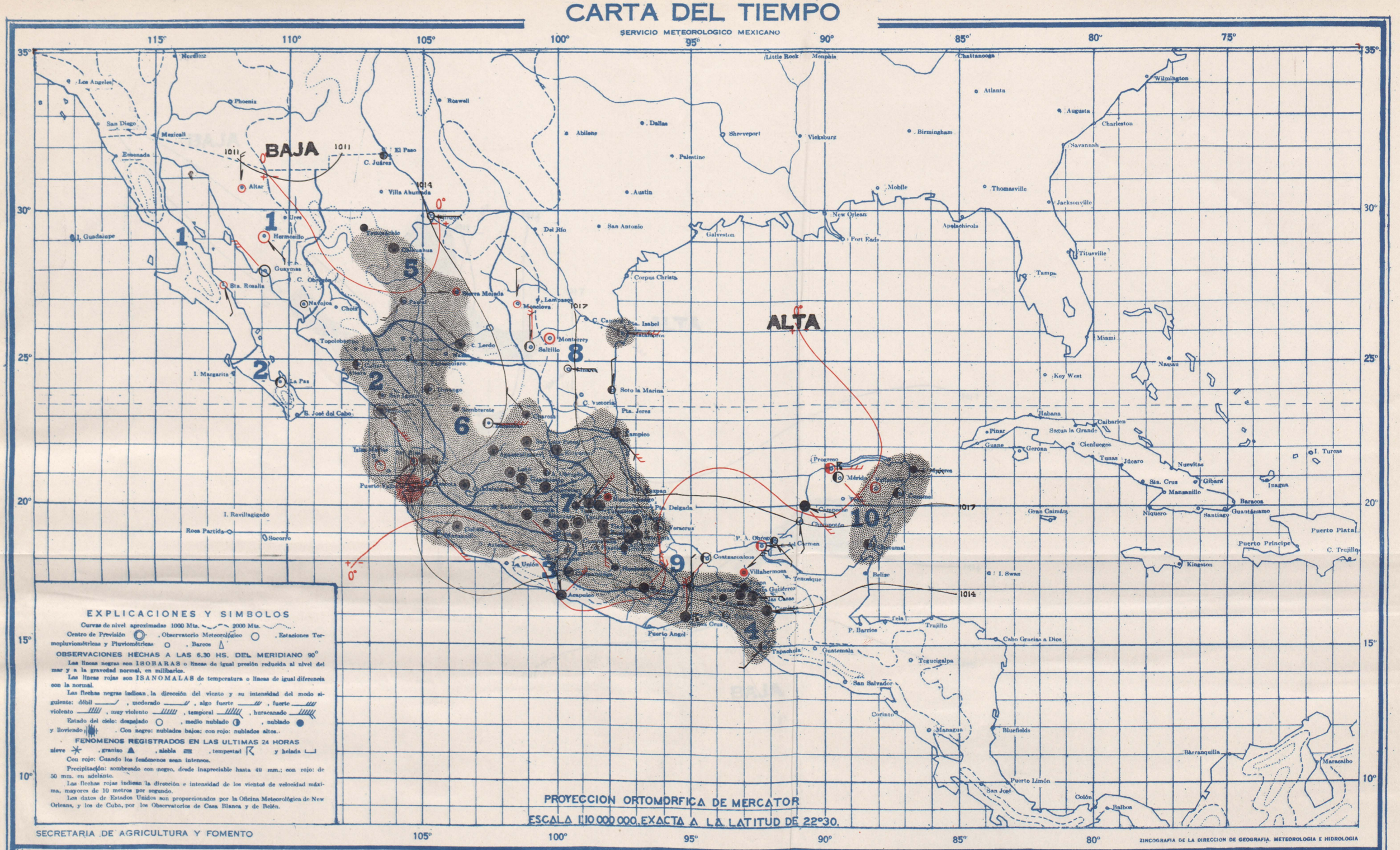

SABADO 3 DE JULIO DE 1943

Las presiones se mantienen altas en el Golfo de México y en la porción austral de la República y ligeramente bajas hacia el noroeste de la misma.

PRONOSTICO DEL TIEMPO PARA MAÑANA

Regiones

1. No habrá cambio de temperatura. **Cielo nublado.** Lluvias aisladas. Vientos moderados del Noroeste.
2. No habrá cambio de temperatura. Cielo **nublado.** Lluvias aisladas. Vientos moderados del Oeste.
3. Ascenso de temperatura. Cielo **nublado.** Lluvias aisladas. Vientos moderados del Suroeste.
4. No habrá cambio de temperatura. Cielo **nublado.** Lluvias generales. Vientos moderados del Noreste.
5. No habrá cambio de temperatura. Cielo **nublado.** Lluvias aisladas.
6. Ascenso de temperatura. Cielo **nublado.** Lluvias generales.
7. No habrá cambio de temperatura. **Cielo nublado.** Lluvias generales.
8. No habrá cambio de temperatura. Cielo **nublado.** Lluvias aisladas. Vientos moderados del Este.
9. No habrá cambio de temperatura. Cielo **nublado.** Lluvias generales. Vientos moderados del Noreste.
10. No habrá cambio de temperatura. Cielo **nublado.** Lluvias aisladas. Vientos moderados del Este.

Regiones	ESTACIONES	Presión al nivel del mar	Temperaturas: Ambiente	Máxima de ayer	Mínima en últimas 24 h.	Lluvia en 24 h.	Altura sobre el nivel del mar
		mb.	o	o	o	mm.	m.
1	*Altar*			45	21	0	397
	C. Obregón; Son.						40
	Ensenada						13
	Guaymas	1012 8	29	38	29	0	4
	Hermosillo	1012 8	28	41	26	0	211
	Navojoa			44	21	Inap	38
	Sta. Rosalía			35	27	0	26
	Ures						432
	Badiraguato						170
	Bahía Magdalena						12
	Culiacán	1014 5	25	38	24	1	53
	Choix						310
	Islas Marías	1012 7	27	30	21	Inap	4
	La Paz	1016.6	29	37	28	0	12
	Mascota			30	18	0	1200
	Mazatlán	1013 9	29	30	26	.3	78
	Puerto Vallarta			37	20	51	2
	S. Blas, Nay			33	24	19	7
	S. Ignacio			39	24	Inap	150
	Tepic		19	29	19	15	918
	Topolobampo						3
3	*Acapulco*	1013.3	26	34	25	0	3
	Arteaga						860
	Colima		22		21	1	502
	Huetamo						356
3	*Iguala*			34	21	Inap	735
	La Unión						38
	Manzanillo	1014 4	24	33	23	Inap	4
	Cintalapa			32	20	17	555
	C. Las Casas		11	21	10	1	2128
	Comitán		14	25	8	0	1635
4	*Salina Cruz*	1013.2	24	33	23	2	56
	Tapachula	1012 3	21	33	20	5	180
	Tonalá			32	21	4	55
	Tuxtla Gutiérrez		17	30	16	1	530
	C. Juárez			32	20	0	1137
	C. Lerdo	1012.9	22	31	20	6	1140
	Chihuahua	1012 4	19	30	19	6	1423
5	*Hidalgo del Parral*						1652
	Ojinaga			35	18	0	786
	Sierra Mojada			36	18	1	1256
	Temósachic			28	15	Inap	1858
	Villa Ahumada						1205
	Durango		16	26	15	1	1898
	Nazas						1275
6	*Stgo. Papasquiaro*			33	16	4	1740
	Sombrerete			24	9	Inap	2350
	Tepehuanes						1787
	Aguascalientes		17	26	16	6	2020
	C. Obregón, Gto.			25	13	0	1870
6	*Charcas*			31	12	Inap	2020
	Guadalajara	1015 7	18	24	17	Inap	1583
	Guanajuato		15	25	14	4	2037
	León		17	28	15	11	1809
	Querétaro		17	30	16	Inap	1850
	San Luis Potosí		16	28	15	Inap	1877
	Zacatecas	1013 2	11	22	11	0	2612
	Cuernavaca		18	25	16	1	1538
	Chilpancingo		18	28	16	5	1250
	Huajuapan			24	15	16	1597
	Morelia	1015 2	16	26	15	2	1923
	Oaxaca	1016.7	16	29	15	1	1563
	Pachuca		12	22	11	Inap	2435
7	*Piaxtla*			34	19	5	1120
	Puebla		13	24	13	2	2150
	Tacubaya	1016.1	13	25	11	3	2309
	Tehuacán			31	11	3	1676
	Tlaxcala		13		12	1	2240
	Toluca		12	17	10	2	2675
	Tula			28	13	8	2036
	Zamora						1633
	Zitácuaro			20	11	11	2064
8	*Linares*			38	22	0	648
	Matamoros	1018 3	26	35	25	1	9
	Monclova			35	22	0	587
8	*Monterrey*	1015.2	23		22	0	540
	Saltillo		20	29	18	0	1609
	Soto la Marina			37	22	0	25
	Tampico	1018 8	23	31	22	18	20
	A. Obregón Tab	1015 2	23	33	23	0	2
	Coatzacoalcos	1015.7	24	31	23	0	28
	Córdoba		17	27	12	34	871
	Huauchinango			23	15	25	1576
	Jalapa		16	24	14	17	1399
	Orizaba		17	24	14	20	1248
9	*Rioverde*		20	28	18	11	992
	Teapa			32	20	3	80
	Tenosique						60
	Tulancingo		13	23	11	4	2181
	Tuxpan			32	23	14	10
	Veracruz	1016 2	24	30	20	8	16
	Villahermosa			34	24	0	10
	Campeche	1018 0	21	33	23	0	25
	Cozumel	1017.7	26	32	25	0	8
	Champotón			30	25	0	2
10	*Chetumal*	1016 3	24		23	Inap	4
	I. Mujeres			32	26	20	7
	Mérida	1018 4	24	35	22	0	22
	Progreso	1017 7	26	32	23	0	14
	Valladolid			25	34	23	Inap	22

CARTA DEL TIEMPO

SERVICIO METEOROLOGICO MEXICANO

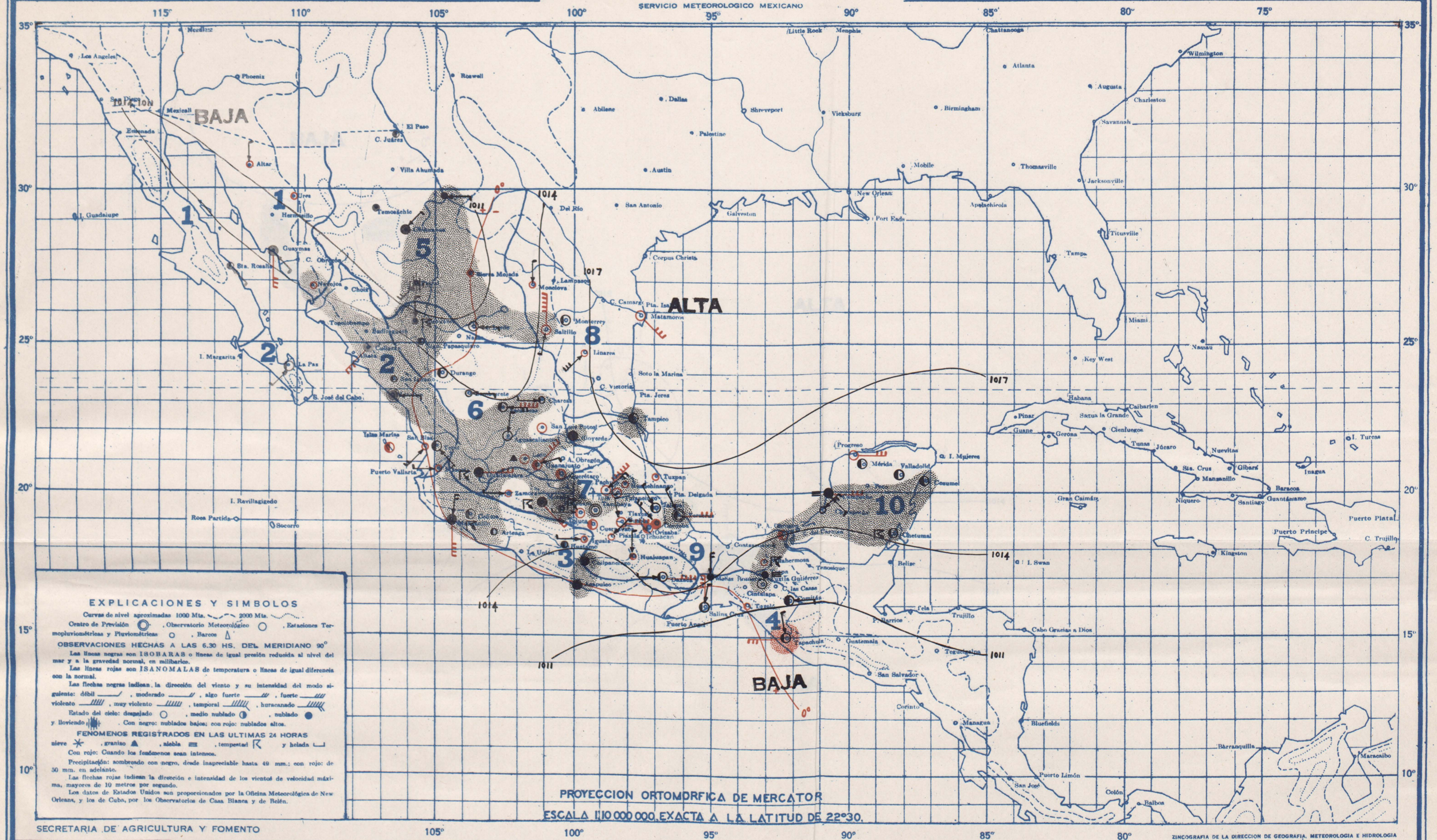

DOMINGO 4 DE JULIO DE 1943

La pendiente barométrica es débil, habiendo descendido las presiones en la Mesa del Norte. Las lluvias serán aisladas en los estados del noreste y generales en el resto.

PRONOSTICO DEL TIEMPO PARA MAÑANA

Regiones

1 — No habrá cambio de temperatura. Cielo medio **nublado**. **Lluvias aisladas**. **Vientos débiles o moderados australes.**

2 — No habrá cambio de temperatura. Cielo nublado. Lluvias **generales**. **Vientos débiles o moderados australes.**

3 — **No habrá cambio de temperatura.** Cielo nublado. Lluvias generales. **Vientos débiles o moderados orientales**

4 — **No habrá cambio de temperatura.** Cielo medio **nublado**. Lluvias generales. Vientos moderados del Noreste.

5 — **No habrá cambio de temperatura.** Cielo medio **nublado**. Lluvias aisladas.

6 — No habrá cambio de temperatura. Cielo medio **nublado**. Lluvias generales.

7 — **No habrá cambio de temperatura.** Cielo medio nublado. Lluvias **generales**.

8 — **No habrá cambio de temperatura.** Cielo medio nublado Escasearán **las lluvias**. Vientos moderados del Este.

9 — **No habrá cambio de temperatura.** Cielo nublado. Lluvias generales. Vientos moderados del Este.

10 — **No habrá cambio de temperatura.** Cielo medio nublado **Lluvias aisladas** Vientos moderados del Este.

Regiones	ESTACIONES	Presión al nivel del mar	Temperaturas: Ambiente	Máxima de ayer	Mínima en últimas 24 h.	Lluvia en 24 h.	Altura sobre el nivel del mar
		mb.	°	°	°	mm.	m.
1	Altar	.	.	46	20	0	397
	C. Obregón, Son.	.					40
	Ensenada	.					13
	Guaymas	1013.6	27	36	26	0	4
	Hermosillo	.		40		0	211
	Navojoa	.		41	20	26	38
	Sta. Rosalía	.		35	27	0	26
	Ures	.					432
	Badiraguato	.					170
	Bahía Magdalena	.					12
	Culiacán	1014.3	24	36	24	8	53
	Choix	.					310
	Islas Marías	.		29	26	0	4
	Islas Revillagigedo	.					
2	La Paz	1013.2	28	36	27	0	12
	Mascota	.		30	16	Inap	1200
	Mazatlán	1014.3	26	29	26	Inap	78
	Puerto Vallarta	.					2
	S. Blas, Nay.	.		31	23	50	7
	S. Ignacio	.		40	24	Inap	150
	Tepic	.	19	27	18	9	918
	Topolobampo	.					3
	Acapulco	1011.6	25		25	0	3
3	Arteaga	.		31	17	Inap	860
	Colima	.	20	31	20	2	502
	Huetamo	.		33	24	0	356
	Iguala	.		34	18	0	735
3	La Unión	.					38
	Manzanillo	1014.0	25	34	20	12	4
	Cintalapa	.					555
	C. Las Casas	.					2128
4	Comitán	1012.8	20		20	0	1635
	Matías Romero	.		32	21	1	
	Salina Cruz	1012.0	27	32	26	0	56
	Tapachula	1010.5	21	33	20	58	180
	Tonalá	.		33	20	0	55
	Tuxtla Gutiérrez	.	20	30	18	Inap	530
	C. Juárez	.		35	19	0	1137
	C. Lerdo	1011.3	21	32	21	Inap	1140
	Chihuahua	1009.7	27		28	0	1423
5	Hidalgo del Parral	.		33	16	18	1652
	Ojinaga	.		34	19	Inap	786
	Sierra Mojada	.					1256
	Temósachic	.		26	13	15	1858
	Villa Ahumada	.					1205
	Durango	1012.5	15	26	14	3	1898
	Nazas	.					1275
	Stgo. Papasquiaro	.		33	16	7	1740
6	Sombrerete	.		25	10	Inap	2350
	Tepehuanes	.		28	14	9	1787
	Aguascalientes	1018.3	14	22	12	6	2020
	C. Obregón, Gto	.		25	13	0	1870
	Charcas	.		27	9	3	2020
6	Guadalajara	1015.5	13	22	12	14	1583
	Guanajuato	1014.4	13	23	12	Inap	2037
	León	1017.2	14	24	12	14	1809
	Querétaro	.	12	27	11	Inap	1850
	San Luis Potosí	1017.3	12	28	10	2	1877
	Zacatecas	1013.5	9	18	9	Inap	2612
	Cuernavaca	.	18	24	13	Inap	1538
7	Chilpancingo	1008.5	16		14	Inap	1250
	Huajuapan	.		21	12	0	1597
	Morelia	1014.9	14	23	13	3	1923
	Oaxaca	1014.9	13	27	11	0	1563
	Pachuca	.	9	18	8	0	2435
	Piazzila	.		31	19	0	1120
	Puebla	.	8	24	7	0	2150
	Tacubaya	.		21	7	0	2309
	Tehuacán	.					1676
	Tlaxcala	.					2240
	Toluca	1017.7	8		6	0	2675
	Tula	.					2036
	Zamora	.		32	15	0	1633
	Zitácuaro	.		22	10	8	2064
	C. Victoria	.					
8	Linares	.		37	20	0	648
	Matamoros	1019.1	25	35	24	0	9
	Monclova	.		36	22	0	587
	Monterrey	1014.5	22	35	21	0	540
8	Saltillo	.	19	31	16	Inap	1609
	Soto la Marina	.					25
	Tampico	1017.3	26	31	24	Inap	20
	Piedras Negras	1015.1	24	38	24	0	
	A. Obregón, Tab.	1013.7	23	32	22	10	2
	C. del Carmen	.					
	Coatzacoalcos	.		29		0	28
9	Córdoba	1015.5	17	26	11	0	871
	Huauchinango	.		22	11	9	1576
	Jalapa	1014.5	15	24	14	0	1399
	Orizaba	1012.0	13	24	11	0	1248
	Rioverde	.	16	27	15	Inap	992
	Teapa	.		31	22	Inap	80
	Tenosique	.					60
	Tulancingo	.	7	22	5	Inap	2181
	Tuxpan	.		31	24	0	10
	Veracruz	1014.8	24	31	23	1	16
	Villahermosa	.		33	22	17	10
10	Campeche	1015.9	23	33	23	Inap	25
	Cozumel	1015.7	26	31	23	Inap	8
	Champotón	.		32	25	12	2
	Chetumal	1014.7	26		22	4	4
	I. Mujeres	.					7
	Mérida	1016.4	23		21	0	22
	Progreso	1015.9	25	28	23	0	14
	Valladolid	1015.9	26		22	0	22

CARTA DEL TIEMPO

SERVICIO METEOROLOGICO MEXICANO

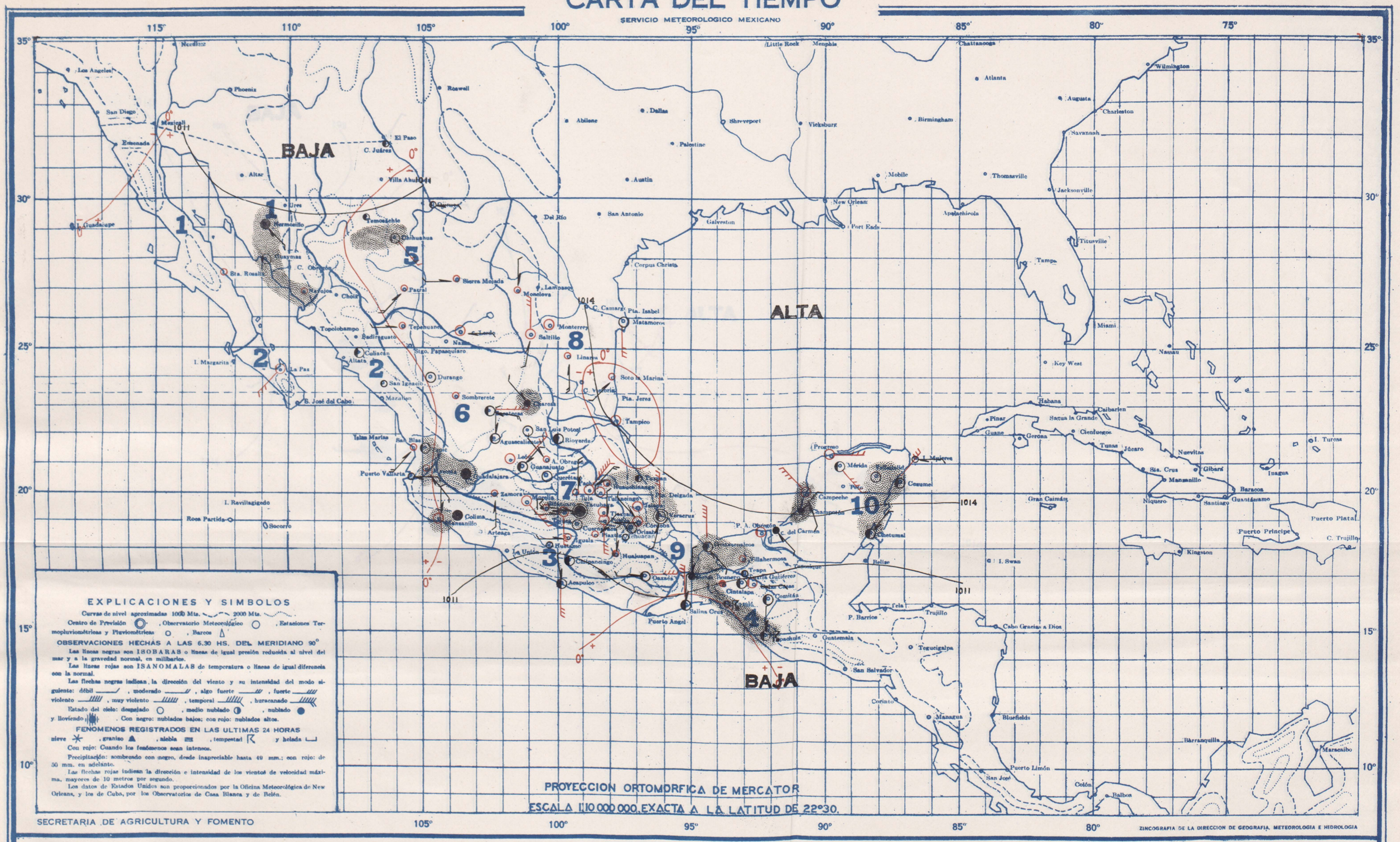

LUNES 5 DE JULIO DE 1943

Las presiones se encuentran bajas en la región norte del País; la pendiente barométrica es débil; hadrá lluvias casi generales en los Estados del sureste y aisladas en las demás regiones.

PRONOSTICO DEL TIEMPO PARA MAÑANA

Regiones

1. Ascenso de temperatura. Cielo medio nublado. Lluvias aisladas. Vientos moderados Australes.
2. No habrá cambio de temperatura. Cielo medio nublado. Lluvias aisladas. Vientos moderados Occidentales.
3. No habrá cambio de temperatura. Cielo medio nublado. Lluvias aisladas. Vientos moderados Occidentales.
4. No habrá cambio de temperatura. Cielo nublado. Lluvias generales. Vientos débiles o moderados boreales
5. No habrá cambio de temperatura. Cielo medio nublado. Lluvias aisladas.
6. No habrá cambio de temperatura. Cielo medio nublado. Escasearán las lluvias.
7. Ascenso de temperatura. Cielo medio nublado. Lluvias aisladas.
8. No habrá cambio de temperatura. Cielo medio nublado. Lluvias aisladas. Vientos moderados Australes.
9. No habrá cambio de temperatura. Cielo medio nublado. Lluvias generales. Vientos débiles o moderados boreales.
10. No habrá cambio de temperatura. Cielo medio nublado. Lluvias generales. Vientos moderados Orientales.

Regiones	ESTACIONES	Presión al nivel del mar	Temperaturas: Ambiente	Máxima de ayer	Mínima en últimas 24 h.	Lluvia en 24 h.	Altura sobre el nivel del mar
		mb.	o	o	o	mm.	m.
	Altar						397
	C. Obregón; Son.						40
	Ensenada						13
1	*Guaymas*	1012.0	28	33	28	Inap	4
	Hermosillo	1012.5	28	38	27	Inap	211
	Navojoa			36	21	Inap	38
	Sta. Rosalía						26
	Ures						432
	Badiraguato						170
	Bahía Magdalena						12
	Culiacán	1013.7	26	34	24	0	53
	Choix						310
	Islas Marías						4
	La Paz	1012.9	28	35	28	0	12
2	*Mascota*			31	16	Inap	1200
	Mazatlán			31		0	78
	Puerto Vallarta			36	20	0	2
	S. Blas, Nay			32	22	0	7
	S. Ignacio			39	24	0	150
	Tepic		19	30	18	Inap	918
	Topolobampo						3
	Acapulco	1009.2	24	32	24	0	3
	Arteaga						860
3	*Colima*		21	33	21	0	502
	Huetamo						350

Regiones	ESTACIONES	Presión al nivel del mar	Temperaturas: Ambiente	Máxima de ayer	Mínima en últimas 24 h.	Lluvia en 24 h.	Altura sobre el nivel del mar
		mb.	o	o	o	mm.	m.
	Iguala			34	20	0	735
3	*La Unión*						38
	Manzanillo	1012.3	25	35	24	Inap	4
	Cintalapa			32	21	0	555
	C. Las Casas		13		10	0	2128
	Comitán		14	24	9	0	1635
4	*Salina Cruz*	1010.4	26	34	26	0	56
	Tapachula	1008.9	21	31	20	7	180
	Tonalá			34	22	3	55
	Tuxtla Gutiérrez		20	30	19	10	530
	C. Juárez			35	20	0	1137
	C. Lerdo	1015.2	19	33	18	0	1140
	Chihuahua	1011.3	12	27	17	6	1423
5	*Hidalgo del Parral*						1652
	Ojinaga			30	21	41	786
	Sierra Mojada			37	19	0	1256
	Temósachic			37	13	36	1858
	Villa Ahumada						1205
	Durango		14	27	13	0	1898
	Nazas						1275
6	*Stgo. Papasquiaro*						1740
	Sombrerete			27	11	0	2350
	Tepehuanes			27	12	0	1787
	Aguascalientes		13	27	12	0	2020
	C. Obregón, Gto.			26	11	0	1870

Regiones	ESTACIONES	Presión al nivel del mar	Temperaturas: Ambiente	Máxima de ayer	Mínima en últimas 24 h.	Lluvia en 24 h.	Altura sobre el nivel del mar
		mb.	o	o	o	mm.	m.
	Charcas			29	11	Inap	2020
	Guadalajara	1012.9	16	26	15	0	1583
6	*Guanajuato*	1012.5	13	25	13	0	2037
	León		14	28	13	0	1809
	Querétaro		15	28	12	0	1850
	San Luis Potosí		15		13	0	1877
	Zacatecas	1011.9	10	20	10	0	2612
	Cuernavaca		17		16	Inap	1538
	Chilpancingo		17	24	14	0	1250
	Huajuapan			23	12	0	1597
7	*Morelia*	1012.7	14	23	14	0	1923
	Oaxaca	1013.5	15	20	4	0	1563
	Pachuca		11	20	10	0	2435
	Piazzila			31	17	0	1120
	Puebla		12	24	11	1	2150
	Tacubaya	1012.8	11	24	10	13	2309
	Tehuacán			34	10	0	1676
	Tlaxcala		10	21	10	0	2240
	Toluca		10	17	9	2	2675
	Tula			26	12	0	2036
	Zamora			30	15	0	1633
	Zitácuaro			22	11	1	2064
8	*Linares*			38	21	0	648
	Matamoros	1016.8	24	35	24	0	9
	Monclova			35	22	0	587

Regiones	ESTACIONES	Presión al nivel del mar	Temperaturas: Ambiente	Máxima de ayer	Mínima en últimas 24 h.	Lluvia en 24 h.	Altura sobre el nivel del mar
		mb	o	o	o	mm.	m.
	Monterrey	1013.0	23	36	21	0	540
8	*Saltillo*		18	33	16	0	1609
	Soto la Marina			37	20	0	25
	Tampico	1015.1	26	30	24	10	20
	A. Obregón Tab	1012.3	23	32	22	0	2
	Coatzacoalcos	1013.2	25		24	Inap	28
	Córdoba		18	28	10	1	871
	Huauchinango			22	12	5	1576
	Jalapa		16	24	15	0	1399
	Orizaba		15	24	13	4	1248
9	*Rioverde*		18	28	17	0	992
	Teapa			33	22	22	80
	Tenosipue						60
	Tulancingo		10	22	9	0	2181
	Tuxpan			32	23	0	10
	Veracruz	1013.3	24	23	23	11	16
	Villahermosa			34	22	0	10
	Campeche	1014.4	25	30	23	Inap	25
	Cozumel	1014.5	24	32	22	5	8
	Champotón			30	25	17	2
10	*Chetumal*	1013.3	24		22	Inap	4
	I. Mujeres			33	28	0	7
	Mérida	1014.9	24	33	22	0	22
	Progreso	1014.8	25	28	23	0	14
	Valladolid		25	34	23	Inap	22

CARTA DEL TIEMPO

SERVICIO METEOROLOGICO MEXICANO

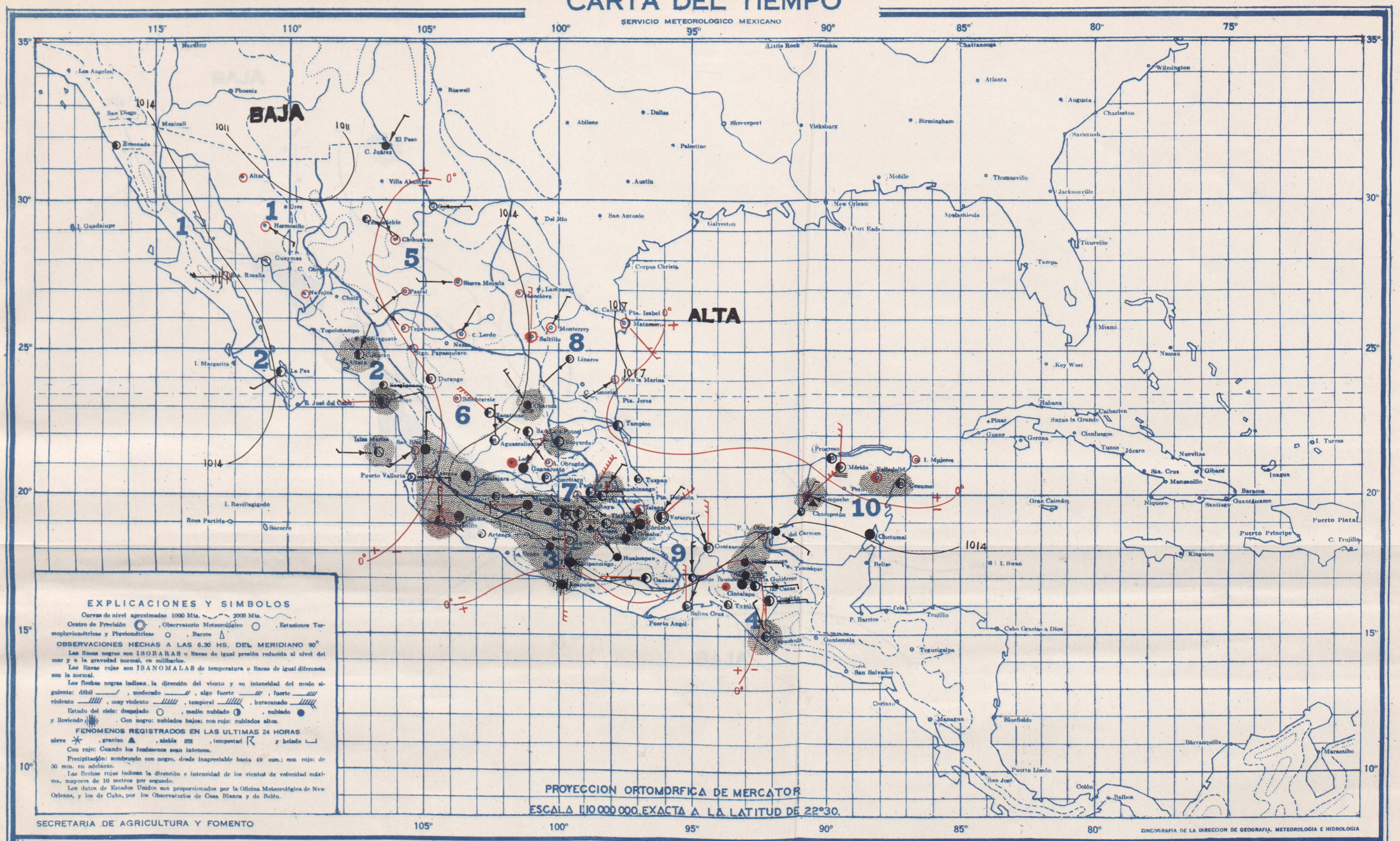

SECRETARIA DE AGRICULTURA Y FOMENTO

ZINCOGRAFIA DE LA DIRECCION DE GEOGRAFIA, METEOROLOGIA E HIDROLOGIA

MARTES 6 DE JULIO DE 1943

Las lluvias aumentarán en la región del Bajío serán casi generales en la parte sur del País y aisladas en la parte norte.

PRONOSTICO DEL TIEMPO PARA MAÑANA

Regiones 1–5

1. Ascenso de temperatura. Cielo medio nublado. Escasearán las lluvias. Vientos moderados Australes.
2. No habrá cambio de temperatura. Cielo medio nublado. Lluvias generales. Vientos moderados Australes.
3. No habrá cambio de temperatura. Cielo medio nublado. Lluvias generales. Vientos moderados Australes.
4. No habrá cambio de temperatura. Cielo nublado. Lluvias generales. Vientos débiles o moderados boreales.
5. No habrá cambio de temperatura. Cielo medio nublado. Lluvias generales.

Regiones 6–10

6. Ascenso de temperatura. Cielo medio nublado. Escasearán las lluvias.
7. No habrá cambio de temperatura. Cielo medio nublado. Lluvias generales.
8. No habrá cambio de temperatura. Cielo medio nublado. Escasearán las lluvias. Vientos moderados Occidentales.
9. No habrá cambio de temperatura. Cielo medio nublado. Lluvias generales. Vientos moderados Orientales.
10. No habrá cambio de temperatura. Cielo medio nublado. Lluvias aisladas. Vientos moderados Orientales.

Regiones	Estaciones	Presión al nivel del mar	Temperaturas: Ambiente	Máxima de ayer	Mínima en últimas 24 h.	Lluvia en 24 h.	Altura sobre el nivel del mar
		mb.	°	°	°	mm.	m.
1	Altar			40	25	0	397
	C. Obregón; Son.						40
	Ensenada						13
	Guaymas	1013 2	28	36	28	0	4
	Hermosillo	1012 5	22		26	0	211
	Navojoa			41	20	0	38
	Sta. Rosalía			33	28	0	26
	Ures						432
	Badiraguato						170
	Bahía Magdalena						12
	Culiacán	1014 2	26	37	25	Inap	53
	Choix						310
	Islas Marías	1011.3	29		26	Inap	4
	La Paz	1014 0	27	35	26	0	12
2	Mascota			30	17	20	1200
	Mazatlán	1013 2	27	30	26	Inap	78
	Puerto Vallarta			37	20	0	2
	S. Blas, Nay			33	24	0	7
	S. Ignacio			38	24	0	150
	Tepic		20	29	20	2	918
	Topolobampo						3
	Acapulco	1012 3	26	33	26	Inap	3
3	Arteaga			33	18	0	860
	Colima		21	34	21	2	502
	Huetamo						356

Regiones	Estaciones	Presión al nivel del mar	Temperaturas: Ambiente	Máxima de ayer	Mínima en últimas 24 h.	Lluvia en 24 h.	Altura sobre el nivel del mar
		mb.	°	°	°	mm.	m.
3	Iguala			35	21	0	735
	La Unión						38
	Manzanillo	1013 6	23	34	21	94	4
	Cintalapa			32	21	0	555
	C. Las Casas		12	21	10	0	2128
	Comitán		14	25	8	0	1635
4	Salina Cruz	1012.1	27	34	26	0	56
	Tapachula	1008 3	22	34	21	5	180
	Tonalá			35	24	0	55
	Tuxtla Gutiérrez		21	30	20	0	530
	C. Juárez			37	21	4	1137
	C. Lerdo	1012.9	20	32	19	0	1140
	Chihuahua	1013 6	20	32	19	0	1423
5	Hidalgo del Parral						1652
	Ojinaga			39	22	0	786
	Sierra Mojada			37	20	0	1256
	Temósachic			30	12	0	1858
	Villa Ahumada						1205
	Durango		16	28	15	0	1898
	Nazas						1275
6	Stgo. Papasquiaro			35	15	0	1740
	Sombrerete			28	12	0	2350
	Tepehuanes			18	13	0	1787
	Aguascalientes		12	28	11	0	2020
	C. Obregón, Gto.			27	11	0	1870

Regiones	Estaciones	Presión al nivel del mar	Temperaturas: Ambiente	Máxima de ayer	Mínima en últimas 24 h.	Lluvia en 24 h.	Altura sobre el nivel del mar
		mb.	°	°	°	mm.	m.
6	Charcas			30	13	Inap	2020
	Guadalajara	1014 4	16	25	15	2	1583
	Guanajuato	1014.2	15	25	14	0	2037
	León		14	26	13	0	1809
	Querétaro		15	27	14	0	1850
	San Luis Potosí		16	26	14	0	1877
	Zacatecas	1013 1	9	20	9	9	2612
	Cuernavaca		18	25	16	Inap	1538
	Chilpancingo		19	23	17	6	1250
	Huajuapan			24	14	0	1597
	Morelia	1014 1	13	23	13	3	1923
	Oaxaca	1015 1	15	28	14	0	1563
	Pachuca		12	19	11	0	2435
7	Piaxtla			32	17	0	1120
	Puebla		13	24	12	Inap	2150
	Tacubaya	1014.4	11	24	10	13	2309
	Tehuacán			32	12	Inap	1676
	Tlaxcala						2240
	Toluca		11	17	10	1	2675
	Tula			28	12	0	2036
	Zamora						1633
	Zitácuaro			22	13	5	2064
8	Linares			40	20	0	648
	Matamoros	1017 1	25	36	25	0	9
	Monclova			35	22	0	587

Regiones	Estaciones	Presión al nivel del mar	Temperaturas: Ambiente	Máxima de ayer	Mínima en últimas 24 h.	Lluvia en 24 h.	Altura sobre el nivel del mar
		mb.	°	°	°	mm.	m.
8	Monterrey	1014.5	23	36	21	0	540
	Saltillo		18	30	15	0	1609
	Soto la Marina			37	20	0	25
	Tampico	1015.6	26	31	25	0	20
	A. Obregón Tab	1012 3	23	33	22	Inap	2
	Coatzacoalcos	1014.4	25	30	24	8	28
	Córdoba		18	28	14	2	871
	Huauchinango			22	11	9	1576
	Jalapa		17	24	15	0	1399
	Orizaba		17	25	14	1	1248
9	Rioverde		19	30	18	1	992
	Teapa			32	22	1	80
	Tenosipue						60
	Tulancingo		10	25	8	Inap	2181
	Tuxpan			33	23	0	10
	Veracruz	1014 4	25	30	24	0	16
	Villahermosa			36	23	4	10
	Campeche	1015.2	24	39	23	Inap	25
	Cozumel	1015.1	24	31	20	Inap	8
	Champotón			30	25	0	2
10	Chetumal	1013 9	23		22	0	4
	I. Mujeres			34	17	0	7
	Mérida	1015 2	25	32	27	0	22
	Progreso	1014 7	26	29	24	0	14
	Valladolid		26	35	22	Inap	22

CARTA DEL TIEMPO

SERVICIO METEOROLOGICO MEXICANO

SECRETARIA DE AGRICULTURA Y FOMENTO

MIERCOLES 7 DE JULIO DE 1943

Habrá lluvias en la Vertiente del Pacífico y en puntos aislados de la Mesa Central y en la zona del Istmo de Tehuantepe. En el resto del país escasearán las lluvias.

PRONOSTICO DEL TIEMPO PARA MAÑANA

Regiones

1. Descenso de temperatura. Cielo medio nublado. Lluvias aisladas. Vientos débiles o moderados orientales
2. No habrá cambio de temperatura. Cielo medio nublado. Lluvias generales. Vientos débiles o moderados australes.
3. No habrá cambio de temperatura. Cielo medio nublado. Lluvias generales. Vientos débiles o moderados orientales
4. No habrá cambio de temperatura. Cielo nublado. Lluvias generales. Vientos débiles o moderados boreales.
5. Ascenso de temperatura. Cielo medio nublado. Escasearán las lluvias.
6. Ascenso de temperatura. Cielo medio nublado. Escasearán las lluvias.
7. Ascenso de temperatura. Cielo medio nublado. Lluvias aisladas.
8. No habrá cambio de temperatura. Cielo medio nublado. Lluvias generales. Vientos moderados Orientales.
9. No habrá cambio de temperatura. Cielo medio nublado. Lluvias aisladas. Vientos moderados Orientales.
10. No habrá cambio de temperatura. Cielo medio nublado. Escasearán las lluvias. Vientos débiles o moderados orientales

Regiones	ESTACIONES	Presión al nivel del mar	Temperaturas: Ambiente	Máxima de ayer	Mínima en últimas 24 h.	Lluvia en 24 h.	Altura sobre el nivel del mar
		mb.	°	°	°	mm.	m.
1	Altar	.	38	28		0	397
	C. Obregón, Son.	.					40
	Ensenada	.					13
	Guaymas	1015.1	30	38	30	inap	4
	Hermosillo	.		41		0	211
	Navojoa	.		43	20	2	38
	Sta. Rosalía	.		44	33	0	26
	Ures	.					432
	Badiraguato	.					170
	Bahía Magdalena	.					12
	Culiacán	1015.7	27	36	26	inap	53
	Choix	.					310
	Islas Marías	1009.2	29	32	27	inap	4
	Islas Revillagigedo	.					
2	La Paz	1014.3	27	35	26	0	12
	Mascota	.		30	17	2	1200
	Mazatlán	1014.9	25	31	26	2	78
	Puerto Vallarta	.		34	20	9	2
	S. Blas, Nay.	.		33	24	17	7
	S. Ignacio	.		39	24	inap	150
	Tepic	.	18	33	17	9	918
	Topolobampo	.					3
	Acapulco	1012.4	26	34	25	inap	3
3	Arteaga	.					860
	Colima	.	21	35	21	2	502
	Huetamo	.					356
	Iguala	.		35	21	0	735

Regiones	ESTACIONES	Presión al nivel del mar	Temperaturas: Ambiente	Máxima de ayer	Mínima en últimas 24 h.	Lluvia en 24 h.	Altura sobre el nivel del mar
		mb.	°	°	°	mm.	m.
3	La Unión	.					38
	Manzanillo	1014.9	26	34	24	0	4
	Cintalapa	.		33	21	0	555
	C. Las Casas	.	12	22	11	0	2128
	Comitán	.	15	27	10	0	1635
	Matías Romero	.		30	21	0	
4	Salina Cruz	1008.4	28	34	27	0	56
	Tapachula	1010 7	22	33	21	1	180
	Tonalá	.		31	23	0	55
	Tuxtla Gutiérrez	.	21	30	19	6	530
	C. Juárez	.		36	23	inap	1137
	C. Lerdo	1013.6	21	34	20	0	1140
	Chihuahua	1014.1	18	32	18	0	1423
5	Hidalgo del Parral	.					1652
	Ojinaga	.		40	22	0	786
	Sierra Mojada	.		38	19	0	1256
	Temósachic	.		31	12	0	1858
	Villa Ahumada	.					1205
	Durango	.	17	28	16	0	1898
	Nazas	.					1275
	Stgo. Papasquiaro	.		34	16	0	1740
6	Sombrerete	.		29	13	0	2350
	Tepehuanes	.					1787
	Aguascalientes	.		29		0	2020
	C. Obregón, Gto	.		28	10	0	1870
	Charcas	.		30	12	inap	2020

Regiones	ESTACIONES	Presión al nivel del mar	Temperaturas: Ambiente	Máxima de ayer	Mínima en últimas 24 h.	Lluvia en 24 h.	Altura sobre el nivel del mar
		mb.	°	°	°	mm.	m.
6	Guadalajara	1015.9	15	27	14	8	1583
	Guanajuato	1015.3	16	26	15	0	2037
	León	.	15	30	14	0	1809
	Querétaro	.	12	28	12	0	1850
	San Luis Potosí	.	14	28	13	0	1877
	Zacatecas	1014.1	10	21	10	0	2612
7	Cuernavaca	.	19	25	17	inap	1538
	Chilpancingo	.	19	39	16	3	1250
	Huajuapan	.		24	15	0	1597
	Morelia	1015.9	13	22	13	2	1923
	Oaxaca	1017.7	15	30	13	0	1563
	Pachuca	.	12	20	11	0	2435
	Puxtla	.		33	17	0	1120
	Puebla	.	13	26	12	0	2150
	Tacubaya	1016.0	11	25	10	1	2309
	Tehuacán	.		34	9	0	1676
	Tlaxcala	.					2240
	Toluca	.	11		9	0	2675
	Tula	.		27	10	0	2036
	Zamora	.		26	13	0	1633
	Zitácuaro	.		27	12	7	2064
8	C. Victoria	.					
	Linares	.		40	22	0	648
	Matamoros	1010.7	26	36	25	0	9
	Monclova	.		36	22	0	587
	Monterrey	1015.2	24	35	22	0	540

Regiones	ESTACIONES	Presión al nivel del mar	Temperaturas: Ambiente	Máxima de ayer	Mínima en últimas 24 h.	Lluvia en 24 h.	Altura sobre el nivel del mar
		mb.	°	°	°	mm.	m.
8	Saltillo	.	19	30	16	0	1609
	Soto la Marina	.		27	21	0	25
	Tampico	1016.3	26	32	24	inap	20
	Piedras Negras	.	25	40	25	0	
9	A. Obregón, Tab.	1013.5	25	30	24	0	2
	C. del Carmen	.		34	24	0	
	Coatzacoalcos	1014.9	24		23	0	28
	Córdoba	.	19	27	13	5	871
	Huauchinango	.		23	10	0	1576
	Jalapa	.	17	24	15	inap	1399
	Orizaba	.	17	25	15	1	1248
	Rioverde	.	19	31	17	0	992
	Teapa	.		32	16	1	80
	Tenosique	.					60
	Tulancingo	.	10	23	9	0	2181
	Tuxpan	.		33	23	0	10
	Veracruz	1015.1	25	31	24	0	16
	Villahermosa	.		35	26	6	10
10	Campeche	1015.8	29	30	28	0	25
	Cozumel	1014.7	23	32	22	0	8
	Champotón	.		30	25	0	2
	Chetumal	1014.4	23		22	0	4
	I. Mujeres	.					7
	Mérida	1013.7	24	33	22	0	22
	Progreso	1015.3	24	29	23	0	14
	Valladolid	.	26		23	0	22

CARTA DEL TIEMPO

SERVICIO METEOROLOGICO MEXICANO

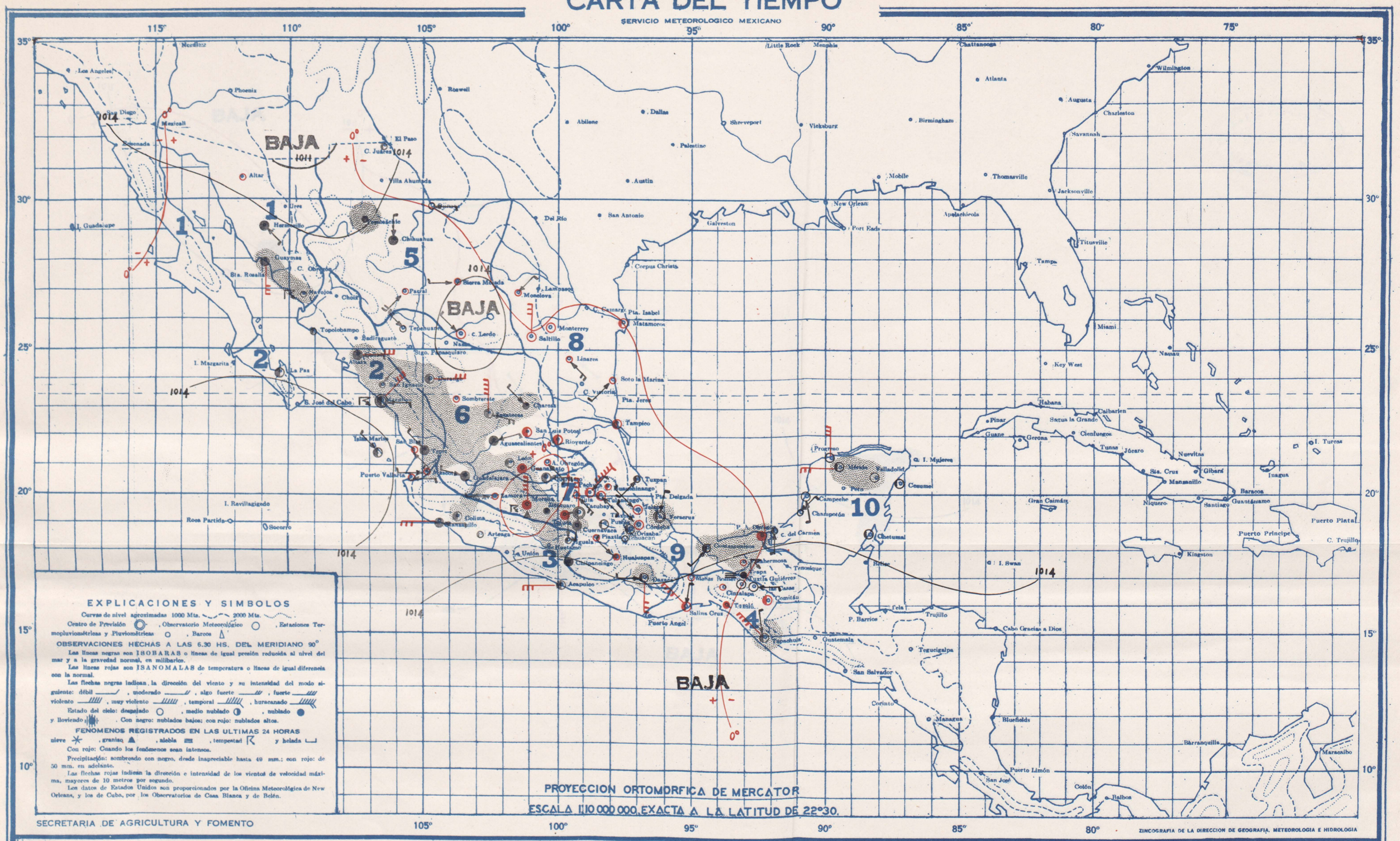

JUEVES 8 DE JULIO DE 1943

El campo barométrico no ha sufrido variaciones de importancia; las lluvias aumentarán en la región sur del País, continuarán escaseando en los Estados del noreste y serán aisladas en el resto del País.

PRONOSTICO DEL TIEMPO PARA MAÑANA

Regiones

1 — No habrá cambio de temperatura. Cielo nublado. Lluvias aisladas. Vientos moderados Australes.

2 — No habrá cambio de temperatura. Cielo medio nublado. Lluvias generales. Vientos moderados Orientales.

3 — No habrá cambio de temperatura. Cielo medio nublado. Lluvias aisladas. Vientos moderados del Oeste.

4 — No habrá cambio de temperatura. Cielo medio nublado. Lluvias aisladas. Vientos débiles o moderados boreales

5 — Descenso de temperatura. Cielo medio nublado. Lluvias aisladas.

6 — No habrá cambio de temperatura. Cielo medio nublado. Lluvias aisladas.

7 — No habrá cambio de temperatura. Cielo medio nublado. Lluvias aisladas.

8 — No habrá cambio de temperatura. Cielo medio nublado. Escasearán las lluvias. Vientos moderados Orientales.

9 — No habrá cambio de temperatura. Cielo medio nublado. Lluvias aisladas. Vientos débiles o moderados boreales.

10 — No habrá cambio de temperatura. Cielo medio nublado. Lluvias aisladas. Vientos moderados Orientales.

Regiones	Estaciones	Presión al nivel del mar	Temperaturas: Ambiente	Máxima de ayer	Mínima en últimas 24 h.	Lluvia en 24 h.	Altura sobre el nivel del mar
		mb.	°	°	°	mm.	m.
1	Altar			47	25	0	397
	C. Obregón; Son.						40
	Ensenada						13
	Guaymas			36		0	4
	Hermosillo	1015.9	27	41	26	0	211
	Navojoa			41	21	16	38
	Sta. Rosalía						26
	Ures						432
	Badiraguato						170
	Bahía Magdalena						12
	Culiacán	1016.6	24	37	23	5	53
	Choix						310
	Islas Marías	1012.4	30	32	28	0	4
	La Paz	1012.9	28	34	27	0	12
2	Mascota			30	15	inap	1200
	Mazatlán	1013.9	26	31	26	3	78
	Puerto Vallarta			36	21	0	2
	S. Blas, Nay			33	21	0	7
	S. Ignacio			40	25	inap	150
	Tepic		21	30	20	inap	918
	Topolobampo						3
	Acapulco	1012.7	28	30	26	0	3
	Arteaga			35	18	0	860
3	Colima		21	35	20	4	502
	Huetamo						356

Regiones	Estaciones	Presión al nivel del mar	Temperaturas: Ambiente	Máxima de ayer	Mínima en últimas 24 h.	Lluvia en 24 h.	Altura sobre el nivel del mar
		mb.	°	°	°	mm.	m.
	Iguala			33	18	20	735
3	La Unión						38
	Manzanillo	1014.9	25		24	0	4
	Cintalapa			34	21	0	555
	C. Las Casas		11	23	8	0	2128
	Comitán		13	27	8	0	1635
4	Salina Cruz	1012.7	28	35	27	0	56
	Tapachula	1011.7	22	35	21	2	180
	Tonalá			35	22	0	55
	Tuxtla Gutiérrez		22	31	20	0	530
	C. Juárez			37	22	0	1137
	C. Lerdo	1013.6	22		21	9	1140
	Chihuahua	1014.8	22	34	22	0	1423
5	Hidalgo del Parral						1652
	Ojinaga			41	23	0	786
	Sierra Mojada			40	19	0	1256
	Temósachic			32	17	1	1858
	Villa Ahumada						1205
	Durango		17	28	16	2	1898
	Nazas						1275
6	Stgo. Papasquiaro						1740
	Sombrerete			30	14	0	2350
	Tepehuanes			31	12	0	1787
	Aguascalientes		18	30	16	0	2020
	C. Obregón, Gto.			29	10	0	1870

Regiones	Estaciones	Presión al nivel del mar	Temperaturas: Ambiente	Máxima de ayer	Mínima en últimas 24 h.	Lluvia en 24 h.	Altura sobre el nivel del mar
		mb.	°	°	°	mm.	m.
	Charcas			31	13	inap	2020
	Guadalajara	1015.3	18	26	17	0	1583
6	Guanajuato	1015.7	14	20	13	inap	2037
	León		15	29	14	inap	1809
	Querétaro		15	30	14	0	1850
	San Luis Potosí		16	29	14	0	1877
	Zacatecas	1014.4	13	22	13	inap	2612
	Cuernavaca		20	27	17	inap	1538
	Chilpancingo		19	31	17	0	1250
	Huajuapan			27	15	0	1597
	Morelia	1015.7	15	24	14	8	1923
	Oaxaca	1015.4	15	33	14	5	1563
	Pachuca		11	27	10	0	2435
	Piaxtla			34	18	0	1120
7	Puebla		14	26	14	0	2150
	Tacubaya	1015.7	12	26	10	0	2309
	Tehuacán			32	10	0	1676
	Tlaxcala						2240
	Toluca		12	20	11	inap	2675
	Tula			29	10	0	2036
	Zamora			26	14	0	1633
	Zitácuaro			23	13	4	2064
8	Linares				21	0	648
	Matamoros	1017.5	26	28	26	0	9
	Monclova			27	22	0	587

Regiones	Estaciones	Presión al nivel del mar	Temperaturas: Ambiente	Máxima de ayer	Mínima en últimas 24 h.	Lluvia en 24 h.	Altura sobre el nivel del mar
		mb.	°	°	°	mm.	m.
	Monterrey	1014.5	24	37	23	0	540
	Saltillo		18	31	15	0	1609
	Soto la Marina			40	22	0	25
	Tampico	1014.9	26	32	26	0	20
	A. Obregón Tab	1013.3	24	35	23	1	2
	Coatzacoalcos	1014.5	25	31	24	1	28
	Córdoba		20	28	15	0	871
	Huauchinango			24	12	0	1576
	Jalapa		17	26	16	0	1399
	Orizaba		19	26	15	1	1248
9	Rioverde		20	33	18	0	992
	Teapa			33	22	inap	80
	Tenosique						60
	Tulancingo		9	25	8	0	2181
	Tuxpan			33	24	0	10
	Veracruz	1014.5	26	31	24	1	16
	Villahermosa			35	24	18	10
	Campeche	1014.9	24	30	23	0	25
	Cozumel	1015.5	25	41	21	0	8
	Champotón			30	25	0	2
10	Chetumal	1014.4	24		23	0	4
	I. Mujeres						7
	Mérida	1015.2	24	34	22	13	22
	Progreso	1014.7	25	30	23	0	14
	Valladolid		26	35	23	inap	22

CARTA DEL TIEMPO

SERVICIO METEOROLOGICO MEXICANO

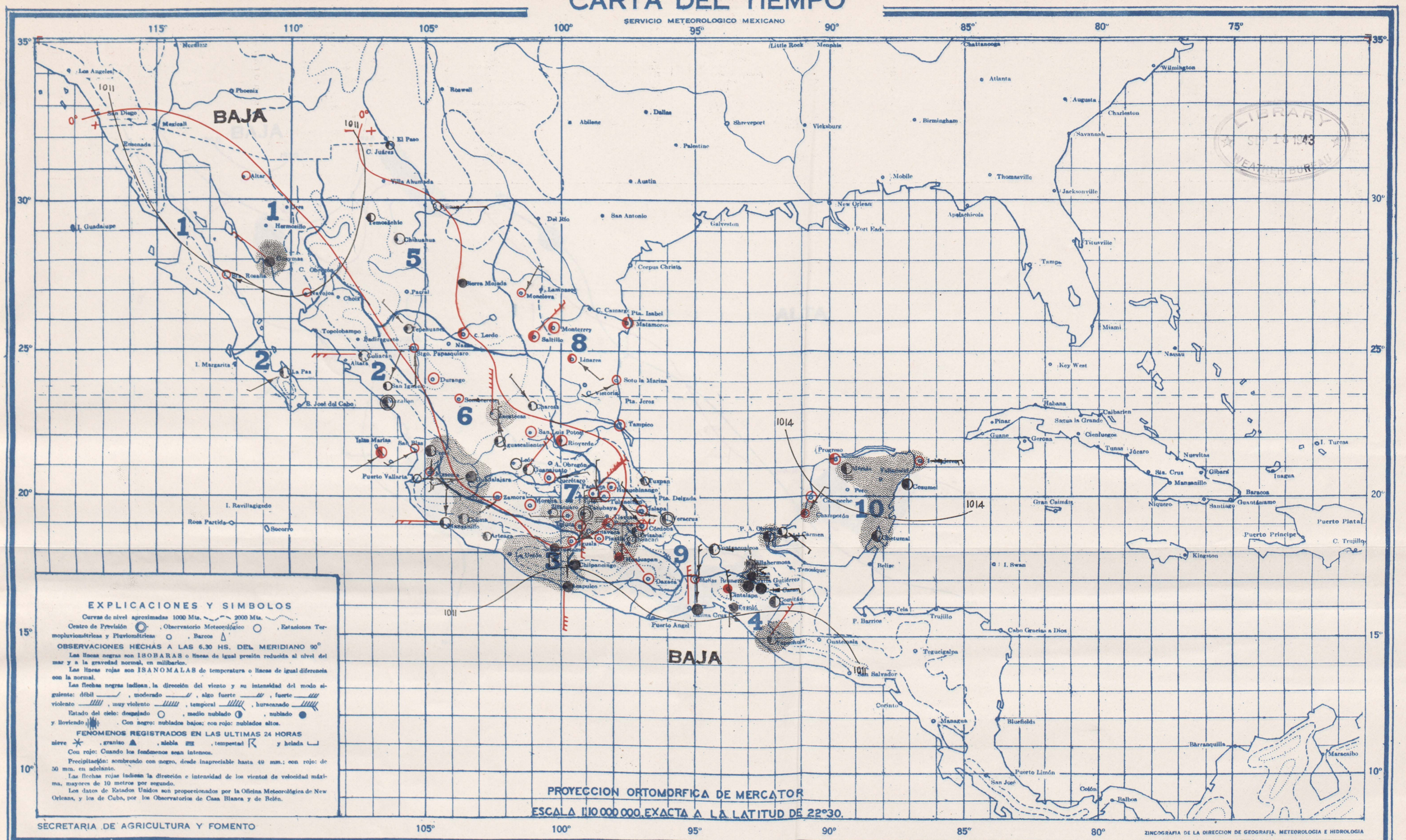

LIBRARY SEP 16 1943 WEATHER BUREAU

VIERNES 9 DE JULIO DE 1943

Continúa la falta de pendiente barométrica. Habrá lluvias en la región sureste del País y en puntos aislados de la Mesa Central; no se esperan vientos de importancia en las costas.

PRONOSTICO DEL TIEMPO PARA MAÑANA

Regiones

1. No habrá cambio de temperatura. Cielo medio nublado. Escasearán las lluvias. Vientos moderados Occidentales.
2. No habrá cambio de temperatura. Cielo medio nublado. Lluvias aisladas. Vientos débiles Occidentales.
3. No habrá cambio de temperatura. Cielo medio nublado. Lluvias aisladas. Vientos moderados Australes.
4. No habrá cambio de temperatura. Cielo medio nublado. Lluvias aisladas. **Vientos débiles o moderados boreales**
5. No habrá cambio de temperatura. Cielo medio nublado. Escasearán las lluvias.
6. No habrá cambio de temperatura. Cielo medio nublado. Escasearán las lluvias.
7. Ascenso de temperatura. Cielo medio nublado. Lluvias aisladas.
8. No habrá cambio de temperatura. Cielo medio nublado. Escasearán las lluvias. Vientos moderados Orientales.
9. No habrá cambio de temperatura. Cielo medio nublado. Lluvias aisladas. Vientos moderados Orientales.
10. No habrá cambio de temperatura. Cielo **nublado.** Lluvias generales. Vientos moderados Orientales.

Regiones	ESTACIONES	Presión al nivel del mar	Temperaturas: Ambiente	Máxima de ayer	Mínima en últimas 24 h.	Lluvia en 24 h.	Altura sobre el nivel del mar
		mb.	°	°	°	mm.	m.
1	Altar			48	27	0	397
	C. Obregón; Son.						40
	Ensenada						13
	Guaymas	1010.5	29	36	29	1	4
	Hermosillo			40		0	211
	Navojoa			40	23	0	38
	Sta. Rosalía			36	29	0	26
	Ures						432
	Badiraguato						170
	Bahía Magdalena						12
	Culiacán	1012 6	37	38	23	0	53
	Choix						310
	Islas Marías	1008.9	29	33	28	0	4
2	La Paz	1012.0	28	36	27	0	12
	Mascota			41	17	0	1200
	Mazatlán	1011.1	28	31	28	0	78
	Puerto Vallarta			39	23	0	2
	S. Blas, Nay			33	24	0	7
	S. Ignacio			36	24	0	150
	Tepic		21		20	Inap	918
	Topolobampo						3
3	Acapulco	1011.1	26	34	25	1	3
	Arteaga			34	18	Inap	860
	Colima		23	35	22	Inap	502
	Huetamo						356
3	Iguala			36	20	1	735
	La Unión						38
	Manzanillo	1013 2	25	35	24	0	4
	Cintalapa			36	23	0	555
	C. Las Casas		12	23	11	0	2128
	Comitán		13	27	8	0	1635
4	Salina Cruz	1011.5	28	35	27	0	56
	Tapachula	1010.7	23	33	21	Inap	180
	Tonalá			34	23	Inap	55
	Tuxtla Gutiérrez		21	32	20	1	530
	C. Juárez			37	23	0	1137
	C. Lerdo	1013 1	21	34	21	0	1140
5	Chihuahua	1011 6	20		20	0	1423
	Hidalgo del Parral						1652
	Ojinaga			43	20	0	786
	Sierra Mojada			40	19	0	1256
	Temósachic			32	12	0	1858
	Villa Ahumada						1205
	Durango		16	29	15	0	1898
	Nazas						1275
6	Stgo. Papasquiaro			34	15	0	1740
	Sombrerete			31	14	0	2350
	Tepehuanes						1787
	Aguascalientes		17	30	15	0	2020
	C. Obregón, Gto.						1870
6	Charcas			33	14	0	2020
	Guadalajara	1013 3	15	28	14	6	1583
	Guanajuato	1012.7	14	28	14	0	2037
	León		17	31	15	0	1809
	Querétaro		15	30	13	0	1850
	San Luis Potosí		15	29	14	0	1877
	Zacatecas	1012.3	14	22	14	Inap	2612
7	Cuernavaca		17	27	14	20	1538
	Chilpancingo		19	30	17	0	1250
	Huajuapan			27	15	Inap	1597
	Morelia	1013 3	15	25	14	0	1923
	Oaxaca	1015 4	16	32	14	0	1563
	Pachuca		9	22	8	Inap	2435
	Piazzla			35	19	0	1120
	Puebla		13	26	11	Inap	2150
	Tacubaya	1013 7	11	25	10	7	2309
	Tehuacán			34	10	0	1676
	Tlaxcala						2240
	Toluca		10	20	19	3	2675
	Tula						2036
8	Zamora			28	14	0	1633
	Zitácuaro			23	12	1	2064
	Linares			40	22	0	648
	Matamoros	1013 7	26	39	26	0	9
	Monclova			37	23	0	587
8	Monterrey	1012.3	23	38	24	0	540
	Saltillo		18	31	15	0	1609
	Soto la Marina						25
	Tampico	1012 5	26	23	24	0	20
	A. Obregón Tab	1011 2	24	31	23	Inap	2
	Coatzacoalcos	1012.7	26	31	24	0	28
9	Córdoba		19	28	15	0	871
	Huauchinango			24	12	0	1576
	Jalapa		17	23	16	0	1399
	Orizaba		18	26	15	Inap	1248
	Rioverde		19	34	18	0	992
	Teapa			34	22	30	80
	Tenosique						60
	Tulancingo		9	25	7	0	2181
	Tuxpan			34	24	0	10
	Veracruz	1012 4	25	31	24	0	16
	Villahermosa			35	25	0	10
10	Campeche	1014 3	25	30	24	0	25
	Cozumel	1015 2	25	34	23	0	8
	Champotón			31	26	12	2
	Chetumal	1012 8	27		26	Inap	4
	I. Mujeres			32	27	4	7
	Mérida	1014 9	24	33	22	Inap	22
	Progreso	1014 1	25	31	23	0	14
	Valladolid			36		Inap	22

CARTA DEL TIEMPO

SERVICIO METEOROLOGICO MEXICANO

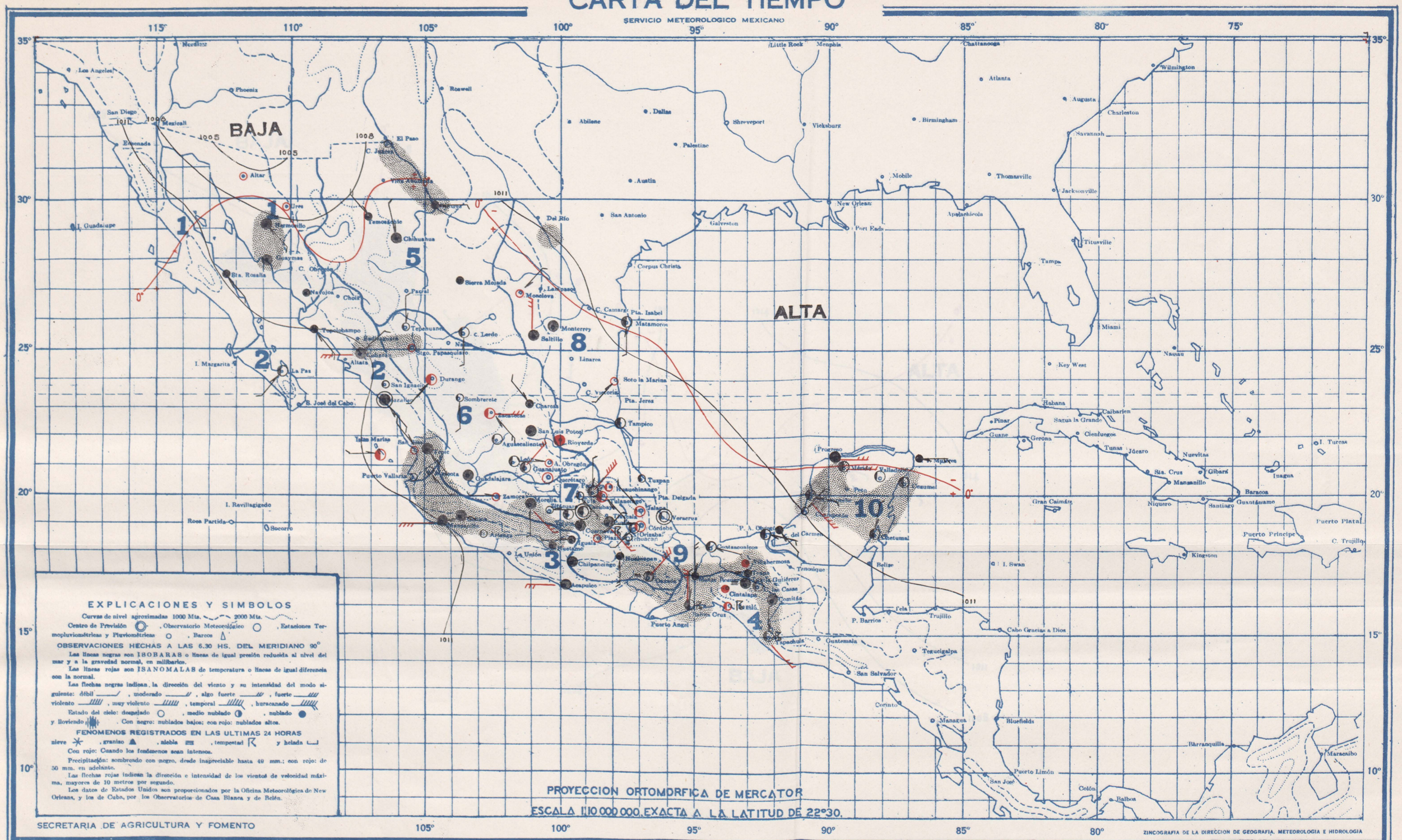

EXPLICACIONES Y SIMBOLOS

Curvas de nivel aproximadas 1000 Mts. 2000 Mts.

Centro de Previsión , Observatorio Meteorológico , Estaciones Termopluviométricas y Pluviométricas , Barcos

OBSERVACIONES HECHAS A LAS 6.30 HS. DEL MERIDIANO 90°

Las líneas negras son ISOBARAS o líneas de igual presión reducida al nivel del mar y a la gravedad normal, en milibarios.

Las líneas rojas son ISANOMALAS de temperatura o líneas de igual diferencia con la normal.

Las flechas negras indican la dirección del viento y su intensidad del modo siguiente: débil , moderado , algo fuerte , fuerte , violento , muy violento , temporal , huracanado

Estado del cielo: despejado , medio nublado , nublado y lloviendo . Con negro: nublados bajos; con rojo: nublados altos.

FENOMENOS REGISTRADOS EN LAS ULTIMAS 24 HORAS

nieve , granizo , niebla , tempestad y helada

Con rojo: Cuando los fenómenos sean intensos.

Precipitación: sombreado con negro, desde inapreciable hasta 49 mm.; con rojo: de 50 mm. en adelante.

Las flechas rojas indican la dirección e intensidad de los vientos de velocidad máxima, mayores de 10 metros por segundo.

Los datos de Estados Unidos son proporcionados por la Oficina Meteorológica de New Orleans, y los de Cuba, por los Observatorios de Casa Blanca y de Belén.

SABADO 10 DE JULIO DE 1943

Aire húmedo principia a invadir nuevamente la República, aumentarán las lluvias en todo el País, prevaleciendo en las costas vientos moderados o algo fuertes orientales.

PRONOSTICO DEL TIEMPO PARA MAÑANA

Regiones

1. No habrá cambio de temperatura. Cielo medio nublado. Lluvias generales. Vientos débiles o moderados australes.
2. No habrá cambio de temperatura. Cielo medio nublado. Lluvias generales. Vientos débiles o moderados australes.
3. No habrá cambio de temperatura. Cielo nublado. Lluvias generales. Vientos débiles o moderados orientales
4. Descenso de temperatura. Cielo nublado. Lluvias generales. Vientos moderados del Noreste.
5. Descenso de temperatura. Cielo nublado. Lluvias generales.
6. Descenso de temperatura. Cielo medio nublado. Lluvias aisladas.
7. Descenso de temperatura. Cielo nublado. Lluvias generales.
8. Descenso de temperatura. Cielo nublado. Lluvias aisladas Vientos moderados del Sureste.
9. Descenso de temperatura. Cielo medio nublado. Lluvias aisladas. Vientos moderados Orientales.
10. No habrá cambio de temperatura. Cielo nublado. Lluvias generales. Vientos algo fuertes Orientales.

Regiones	ESTACIONES	Presión al nivel del mar	Temperaturas: Ambiente	Máxima de ayer	Mínima en últimas 24 h.	Lluvia en 24 h.	Altura sobre el nivel del mar
		mb.	°	°	°	mm.	m.
1	Altar	.					397
	C. Obregón, Son.	.					40
	Ensenada	.					13
	Guaymas	1008.9	30	38	30	Inap	4
	Hermosillo	1007.9	24	42	28	23	211
	Navojoa	.		46	22	0	38
	Sta. Rosalía	.		38	29	0	26
	Ures	.					432
	Badiraguato	.					170
	Bahía Magdalena	.					12
	Culiacán	1011.2	26	38	26	Inap	53
	Choix	.					310
	Islas Marías	1096.4	29	32	28	0	4
	Islas Revillagigedo	.					
2	La Paz	1011.3	28	37	27	0	12
	Mascota	.		32	18	28	1200
	Mazatlán	1009.2	29	31	29	0	78
	Puerto Vallarta	.		34	22	4	2
	S. Blas, Nay.	.		33	26	0	7
	S. Ignacio	.		39	23	0	150
	Tepic	.	22	31	21	Inap	918
	Topolobampo	.					3
3	Acapulco	1010.4	26	34	26	0	3
	Arteaga	.		34	18	0	860
	Colima	.	23	34	23	Inap	502
	Huetamo	.		39	26	0	356
	Iguala	.		36	19	2	735

Regiones	ESTACIONES	Presión al nivel del mar	Temperaturas: Ambiente	Máxima de ayer	Mínima en últimas 24 h.	Lluvia en 24 h.	Altura sobre el nivel del mar
		mb.	°	°	°	mm.	m.
3	La Unión	.					38
	Manzanillo	1011.3	25	34	22	5	4
	Cintalapa	.		36	22	0	555
	C. Las Casas	.	14	23	12	5	2128
	Comitán	.	17	28	11	12	1635
4	Matías Romero	.		35	20	12	
	Salina Cruz	1010.5	25	35	24	16	56
	Tapachula	1009.3	23	33	22	14	180
	Tonalá	.		34	24	0	55
	Tuxtla Gutiérrez	.	22	32	20	4	530
	C. Juárez	.		38	20	2	1137
	C. Lerdo	1007.6	21	34	20	0	1140
	Chihuahua	1008.7	22	35	22	0	1423
5	Hidalgo del Parral	.					1652
	Ojinaga	.		43	22	5	786
	Sierra Mojada	.		40	20	0	1256
	Temósachic	.		30	15	0	1858
	Villa Ahumada	.					1205
	Durango	.	16	29	15	0	1898
	Nazas	.					1275
	Stgo. Papasquiaro	.		36	15	Inap	1740
6	Sombrerete	.		30	12	0	2350
	Tepehuanes	.		22	14	0	1787
	Aguascalientes	.	16	30	15	0	2020
	C. Obregón, Gto	.		29	9	0	1870
	Charcas	.		32	14	0	2020

Regiones	ESTACIONES	Presión al nivel del mar	Temperaturas: Ambiente	Máxima de ayer	Mínima en últimas 24 h.	Lluvia en 24 h.	Altura sobre el nivel del mar
		mb.	°	°	°	mm.	m.
6	Guadalajara	1011.3	19	29	18	0	1583
	Guanajuato	1011.3	16	27	14	0	2037
	León	.	16	32	16	0	1809
	Querétaro	.	15	31	14	0	1850
	San Luis Potosí	.	16	30	14	0	1877
	Zacatecas	1010.5	13	22	13	0	2612
	Cuernavaca	.	18	26	16	6	1538
	Chilpancingo	.	20	31	19	0	1250
	Huajuapan	.		23	15	0	1597
7	Morelia	1011.7	16	26	15	Inap	1923
	Oaxaca	1012.7	17	33	15	22	1563
	Pachuca	.	10	24	9	1	2435
	Piaxtla	.		34	19	[illegible]	1120
	Puebla	.	17	27	16	3	2150
	Tacubaya	1011.5	14	26	13	0	2309
	Tehuacán	.		36	7	0	1676
	Tlaxcala	.					2240
	Toluca	.	11	21	10	0	2675
	Tula	.		29	10	0	2036
	Zamora	.		29	16	0	1633
	Zitácuaro	.		24	14	0	2064
8	C. Victoria	.					
	Linares	.					648
	Matamoros	1011.2	26	37	26	0	9
	Monclova	.		37	23	0	587
	Monterrey	1010.2	24	35	21	0	540

Regiones	ESTACIONES	Presión al nivel del mar	Temperaturas: Ambiente	Máxima de ayer	Mínima en últimas 24 h.	Lluvia en 24 h.	Altura sobre el nivel del mar
		mb.	°	°	°	mm.	m.
8	Saltillo	.	19	31	17	0	1609
	Soto la Marina	.		41	24	0	25
	Tampico	1010.9	28	32	26	0	20
	Piedras Negras	.	23	41	22	Inap	
	A. Obregón, Tab.	1009.9	24	33	23	0	2
	C. del Carmen	.		34	25	0	
	Coatzacoalcos	1010.4	26	31	25	0	28
	Córdoba	.	18	29	15	0	871
	Huauchinango	.		25	10	0	1576
9	Jalapa	.	17	26	15	0	1399
	Orizaba	.	20	27	20	0	1248
	Rioverde	.	20	34	19	0	992
	Teapa	.		32	23	Inap	80
	Tenosique	.					60
	Tulancingo	.	9	26	6	0	2181
	Tuxpan	.		34	24	0	10
	Veracruz	1010.2	26	31	25	0	16
	Villahermosa	.		36	24	3	10
	Campeche	1014.9	24	32	23	9	25
	Cozumel	1013.9	25	34	15	4	8
	Champotón	.		31	26	10	2
10	Chetumal	1011.5	28		23	Inap	4
	I. Mujeres	.		31	27	0	7
	Mérida	1014.1	24	34	22	11	22
	Progreso	1013.6	25	32	24	0	14
	Valladolid	.	26		23	0	22

CARTA DEL TIEMPO

SERVICIO METEOROLOGICO MEXICANO

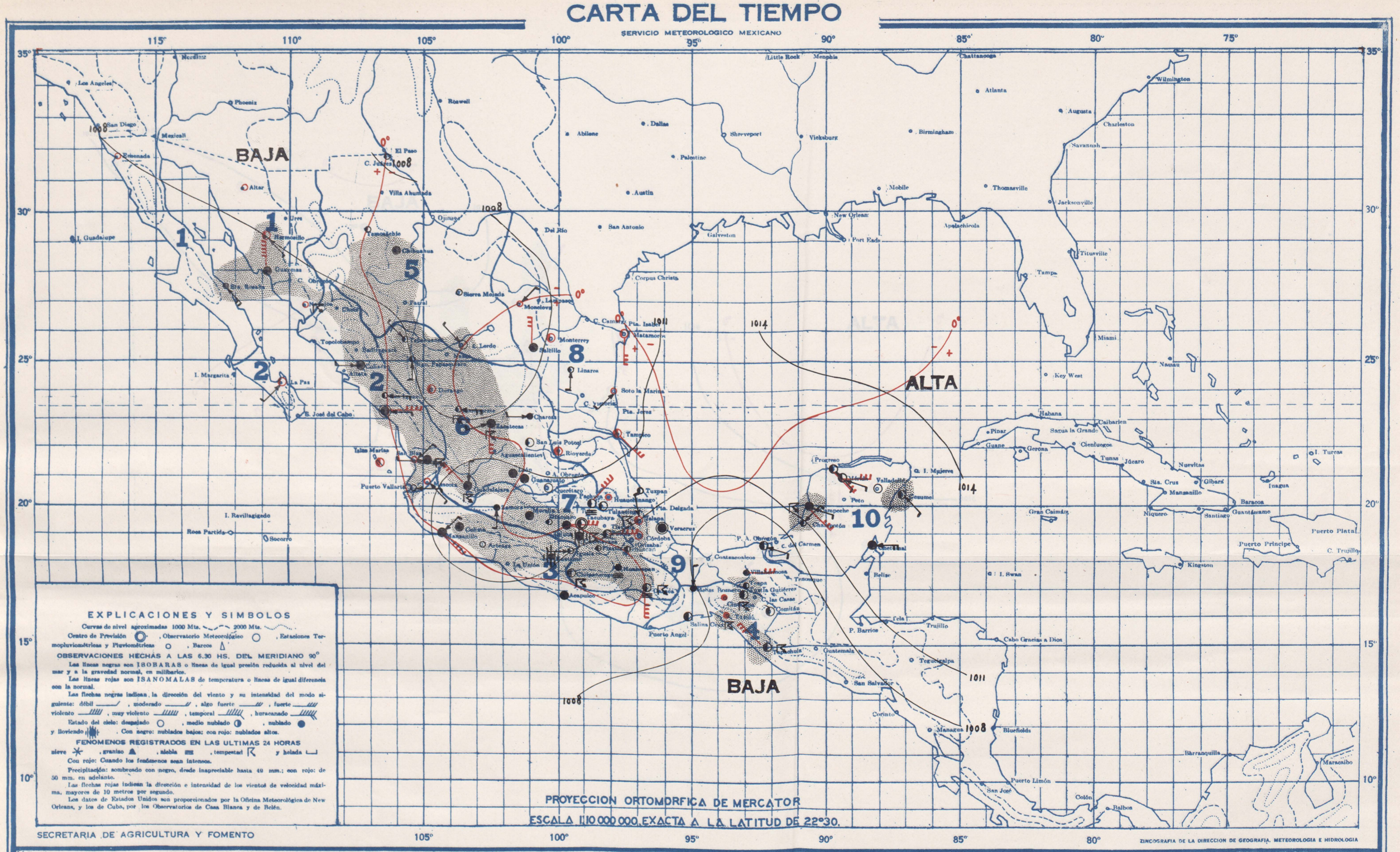

DOMINGO 11 DE JULIO DE 1943

Masas de aire frío comienzan a penetrar por el norte de la República. Las presiones se mantienen altas en la mayor parte del País.

PRONOSTICO DEL TIEMPO PARA MAÑANA

Regiones

1. Descenso de temperatura. Cielo nublado. Lluvias aisladas. Vientos moderados del Noroeste.
2. No habrá cambio de temperatura. Cielo nublado. Lluvias generales. Vientos moderados del Suroeste.
3. No habrá cambio de temperatura. Cielo nublado. Lluvias generales. Vientos moderados del Suroeste.
4. No habrá cambio de temperatura. Cielo nublado. Lluvias aisladas. Vientos moderados del Suroeste.
5. Descenso de temperatura. Cielo nublado. Lluvias aisladas.
6. Descenso de temperatura. Cielo nublado. Lluvias generales.
7. Descenso de temperatura. Cielo nublado. Lluvias aisladas.
8. No habrá cambio de temperatura. Cielo medio nublado. Escasearán las lluvias. Vientos moderados del Sureste.
9. No habrá cambio de temperatura. Cielo nublado. Lluvias aisladas. Vientos moderados del Este.
10. No habrá cambio de temperatura. Cielo nublado. Lluvias aisladas. Vientos moderados del Este.

Regiones	ESTACIONES	Presión al nivel del mar	Temperaturas: Ambiente	Máxima de ayer	Mínima en últimas 24 h.	Lluvia en 24 h.	Altura sobre el nivel del mar
		mb.	°	°	°	mm.	m.
1	*Altar*	.				0	397
	C. Obregón, Son.	.					40
	Ensenada						13
	Guaymas			37		Inap	4
	Hermosillo	1010 5	23	40		1	211
	Navojoa			44	23	Inap	38
	Sta. Rosalía			33	28	Inap	26
	Ures						432
	Badiraguato						170
	Bahía Magdalena	.					12
	Culiacán	1010 6	28	37	25	1	53
	Choix	.					310
	Islas Marías	.		32		0	4
	La Paz	.		36		0	912
2	*Mascota*	.		31	17	0	1200
	Mazatlán	1008.9	26	30	25	6	78
	Puerto Vallarta	.		37	20	3	2
	S. Blas, Nay	.		35	23	6	7
	S. Ignacio	.		39	24	22	150
	Tepic		20	30	19	15	918
	Topolobampo	.					3
	Acapulco	1009.9	26	33	25	0	3
	Arteaga			35	17	Inap	860
3	*Colima*	.	23	31	21	1	502
	Huetamo			39	23	11	356

Regiones	ESTACIONES	Presión al nivel del mar	Temperaturas: Ambiente	Máxima de ayer	Mínima en últimas 24 h.	Lluvia en 24 h.	Altura sobre el nivel del mar
		mb.	°	°	°	mm.	m.
	Iguala			33	19	2	735
3	*La Unión*						38
	Manzanillo	1011 6	25	32	23	0	4
	Cintalapa			37	23	0	555
	C. Las Casas			22		0	2128
	Comitán			28		0	1635
4	*Salina Cruz*	1009.3	28	33	26	0	56
	Tapachula	1017.7	25	33	22	6	180
	Tonalá			34	23	5	55
	Tuxtla Gutiérrez		23	32	22	3	530
	C. Juárez			35	21	0	1137
	C. Lerdo	1008 8	21	35	21	Inap	1140
	Chihuahua	1007 3	20	33	20	Inap	1423
5	*Hidalgo del Parral*						1652
	Ojinaga						786
	Sierra Mojada						1256
	Temósachic			30	14	1	1858
	Villa Ahumada						1205
	Durango		16	30	15	10	1898
	Nazas						1275
6	*Stgo. Papasquiaro*			36	16	6	1740
	Sombrerete			32	14	14	2350
	Tepehuanes			21	15	6	1787
	Aguascalientes			24		4	2020
	C. Obregón, Gto.						1870

Regiones	ESTACIONES	Presión al nivel del mar	Temperaturas: Ambiente	Máxima de ayer	Mínima en últimas 24 h.	Lluvia en 24 h.	Altura sobre el nivel del mar
		mb.	°	°	°	mm.	m.
	Charcas			28	13	0	2020
	Guadalajara	1010 7	13	27	17	4	1583
6	*Guanajuato*	1010.6	16	28	14	0	2037
	León		16	31	14	14	1809
	Querétaro		16	32	14	0	1850
	San Luis Potosí		16	31	15	0	1877
	Zacatecas	1008.9	14	19	12	19	2612
	Cuernavaca		18	26	16	6	1538
	Chilpancingo		17	31	16	5	1250
	Huajuapan			27	16	14	1597
	Morelia	1011 7	16	24	14	Inap	1923
	Oaxaca	1013 5	16	30	15	5	1563
	Pachuca		11	26	10	0	2435
7	*Piaxtla*			31	19	9	1120
	Puebla		16	25	15	3	2150
	Tacubaya	1011.2	12	26	11	0	2309
	Tehuacán			33	13	8	1676
	Tlaxcala						2240
	Toluca	1011 3	11	19	9	Inap	2675
	Tula						2036
	Zamora			27	16	0	1633
	Zitácuaro			23	13	3	2064
8	*Linares*			40	22	0	648
	Matamoros	1010 1	26	36	25	0	9
	Monclova						587

Regiones	ESTACIONES	Presión al nivel del mar	Temperaturas: Ambiente	Máxima de ayer	Mínima en últimas 24 h.	Lluvia en 24 h.	Altura sobre el nivel del mar
		mb.	°	°	°	mm.	m.
8	*Monterrey*	1008.7	25	31	21	0	540
	Saltillo	1015 2	20	31	19	0	1609
	Soto la Marina			40	23	0	25
	Tampico	1010 1	27	32	26	0	20
	A. Obregón Tab	1005.5	25	36	24	0	2
	Coatzacoalcos	.		34		0	28
	Córdoba	.		30		32	871
	Huauchinango	.		25	11	0	1576
	Jalapa	.	18	26	16	16	1399
	Orizaba	.	19	27	16	3	1248
9	*Rioverde*	.	20	34	19	0	992
	Teapa	.		33	22	Inap	80
	Tenosique	.					60
	Tulancingo	.	13	28	11	0	2181
	Tuxpan	.		32	24	0	10
	Veracruz	1008 8	26	31	25	0	16
	Villahermosa	.		36	24	0	10
	Campeche	1012 4	25	33	25	4	25
	Cozumel	1013.7	27	32	26	4	8
	Champotón			31	26	8	2
	Chetumal	.					4
10	*I. Mujeres*	.					7
	Mérida	1013 3	25	33	23	0	22
	Progreso	1012.7	26	32	24	0	14
	Valladolid	.	26	31	23	0	22

CARTA DEL TIEMPO

SERVICIO METEOROLOGICO MEXICANO

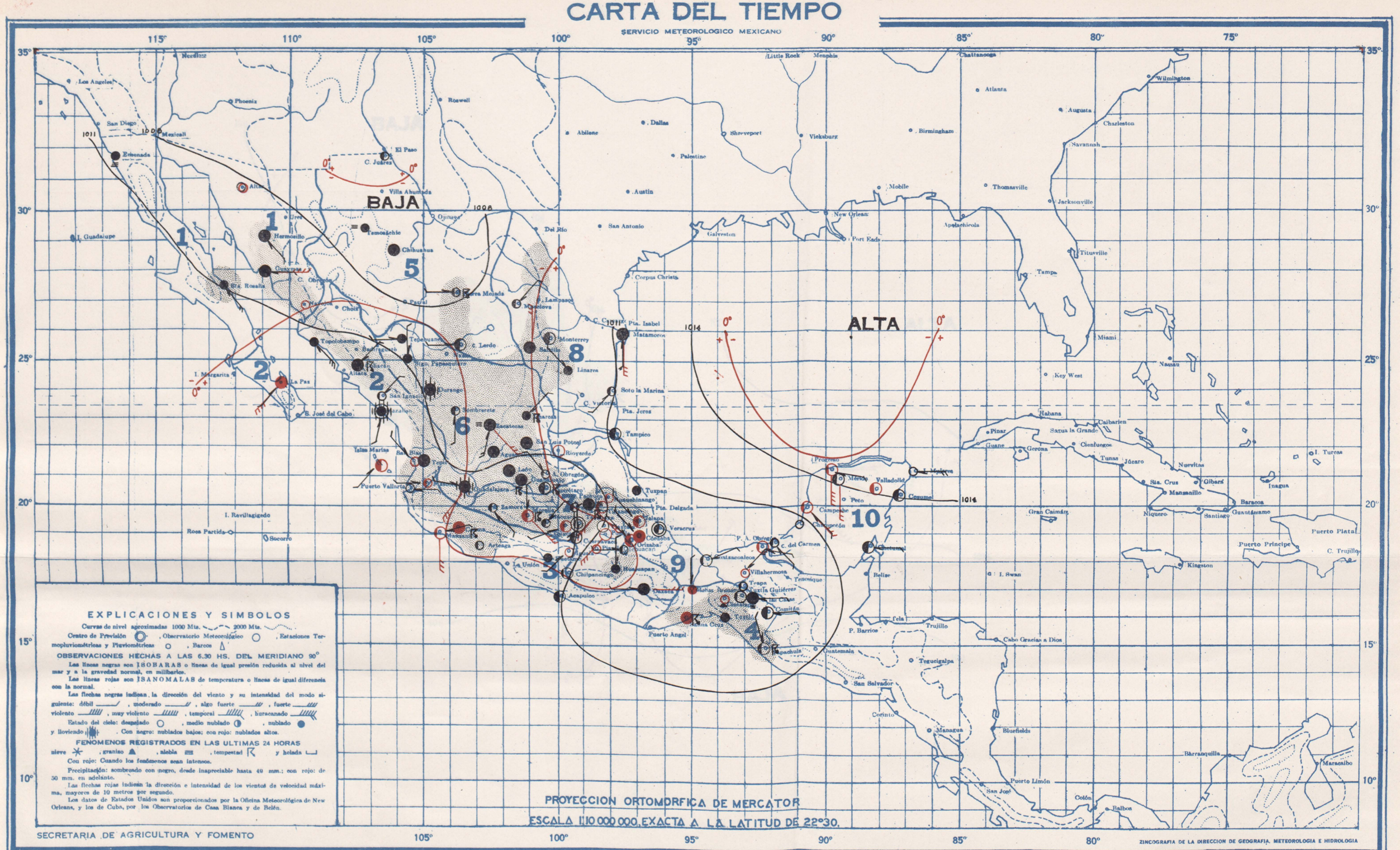

LUNES 12 DE JULIO DE 1943

Se generalizaron las lluvias nuevamente en la Mesa Central; las presiones ascendieron en el Golfo de México.

PRONOSTICO DEL TIEMPO PARA MAÑANA

Regiones

1. **No habrá cambio de temperatura.** Cielo nublado. Lluvias generales. Vientos moderados del Suroeste.
2. **No habrá cambio de temperatura.** Cielo nublado. Lluvias generales. Vientos moderados del Suroeste.
3. **No habrá cambio de temperatura.** Cielo nublado. Lluvias aisladas. Vientos moderados del Suroeste.
4. No habrá cambio de temperatura. Cielo nublado. Lluvias generales. Vientos moderados del Suroeste.
5. **No habrá cambio de temperatura.** Cielo nublado. Lluvias aisladas.
6. **No habrá cambio de temperatura.** Cielo nublado. Lluvias generales.
7. No habrá cambio de temperatura. Cielo nublado. Lluvias generales.
8. No habrá cambio de temperatura. Cielo nublado. Lluvias aisladas. Vientos moderados del Sureste.
9. **No habrá cambio de temperatura.** Cielo nublado. Lluvias aisladas. Vientos moderados del Este.
10. **No habrá cambio de temperatura.** Cielo medio nublado. Lluvias aisladas. Vientos moderados del Sureste.

Regiones	ESTACIONES	Presión al nivel del mar	Temperaturas: Ambiente	Máxima de ayer	Mínima en últimas 24 h.	Lluvia en 24 h.	Altura sobre el nivel del mar
		mb.	°	°	°	mm.	m.
1	Altar	.					397
	C. Obregón, Son.	.					40
	Ensenada	.					13
	Guaymas	1010.3	27	36	26	Inap	4
	Hermosillo	1010.3	22		21	32	211
	Navojoa	.		44	23	Inap	38
	Sta. Rosalía	.		34	28	Inap	26
	Ures	.					432
	Badiraguato	.					170
	Bahía Magdalena	.					12
	Culiacán	1012.7	24	32	24	17	53
	Choix	.					310
	Islas Marías	1009.9	29		23	0	4
	Islas Revillagigedo	.					
	La Paz	1011.2	28	36	27	0	12
2	Mascota	.		30	17	17	1200
	Mazatlán	1011.3	26	30	26	0	78
	Puerto Vallarta	.		39	20	41	2
	S. Blas, Nay.	.		32	25	10	7
	S. Ignacio	.		38	24	Inap	150
	Tepic	.	21	28	20	4	918
	Topolobampo	.					3
	Acapulco	1010.3	26	34	26	0	3
3	Arteaga	.		33	17	Inap	860
	Colima	.	21	35	20	7	502
	Huetamo	.		33	24	0	356
	Iguala	.		26	21	0	735
3	La Unión	.					38
	Manzanillo	1012.7	25	35	23	0	4
	Cintalapa	.		37	12	19	555
	C. Las Casas	.	11		10	0	2128
	Comitán	.	17	28	11	0	1635
	Matías Romero	.					
4	Salina Cruz	1009.1	27	32	26	Inap	56
	Tapachula	1009.7	23	33	22	Inap	180
	Tonalá	.		34	24	16	55
	Tuxtla Gutiérrez	.	21	32	20	Inap	530
	C. Juárez	.		36	21	0	1137
	C. Lerdo	1009.6	21	35	20	2	1140
	Chihuahua	1007.5	19	34	19	0	1423
5	Hidalgo del Parral	.					1652
	Ojinaga	.					786
	Sierra Mojada	.		37	18	1	1256
	Temósachic	.		31	12	0	1858
	Villa Ahumada	.					1205
	Durango	.	15	27	14	40	1898
	Nazas	.					1275
	Stgo. Papasquiaro	.		35	16	13	1740
6	Sombrerete	.		26	12	5	2350
	Tepehuanes	.		27	16	Inap	1787
	Aguascalientes	.	15	25	14	16	2020
	C. Obregón, Gto	.		26	11	35	1870
	Charcas	.		27	12	14	2020
6	Guadalajara	1012.5	17	26	16	2	1583
	Guanajuato	1011.5	14	25	12	9	2037
	León	.	17	30	15	2	1809
	Querétaro	.	15	29	15	1	1850
	San Luis Potosí	.	15		14	6	1877
	Zacatecas	1009.7	10	19	10	Inap	2612
	Cuernavaca	.	19	23	17	0	1538
	Chilpancingo	.	17	31	16	0	1250
	Huajuapan	.		24	16	Inap	1597
7	Morelia	1012.4	14	24	14	Inap	1923
	Oaxaca	1012.3	28	31	17	0	1563
	Pachuca	.	11	24	10	3	2435
	Piaxtla	.		32	18	0	1120
	Puebla	.	13	23	12	0	2150
	Tacubaya	1013.9	11	25	9	6	2309
	Tehuacán	.		28	14	7	1676
	Tlaxcala	.	11		11	0	2240
	Toluca	.		18	9	1	2675
	Tula	.		30	12	4	2036
	Zamora	.		23	13	1	1633
	Zitácuaro	.		26	12	2	2064
	C. Victoria	.					
8	Linares	.		40	22	Inap	648
	Matamoros	1012.3	27	36	26	0	9
	Monclova	.		32	22	15	587
	Monterrey	1010.2	24	35	23	Inap	540
8	Saltillo	.	19	28	18	Inap	1609
	Soto la Marina	.		40	23	0	25
	Tampico	1011.2	28	32	26	0	20
	Piedras Negras	.	24	30	23	2	
	A. Obregón, Tab.	1009.9	25	36	24	0	2
	C. del Carmen	.		35	25	0	
	Coatzacoalcos	1010.1	27		25	0	28
	Córdoba	.	19	28	16	0	871
	Huauchinango	.		25	11	4	1576
	Jalapa	.	19	25	17	Inap	1399
	Orizaba	.	18		15	0	1248
	Rioverde	.	21	34	19	0	992
	Teapa	.		35	23	0	80
	Tenosique	.					60
	Tulancingo	.	13	27	10	28	2181
	Tuxpan	.		32	26	0	10
	Veracruz	1010.2	22	32	20	0	16
	Villahermosa	.		38	24	0	10
	Campeche	1013.7	24	34	24	0	25
	Cozumel	1014.9	26	33	28	0	8
	Champotón	.		30	25	0	2
	Chetumal	1013.1	28		27	0	4
10	I. Mujeres	.					7
	Mérida	1014.9	26	35	22	0	22
	Progreso	1014.3	25	35	24	0	14
	Valladolid	.	26	34	23	0	22

CARTA DEL TIEMPO

SERVICIO METEOROLOGICO MEXICANO

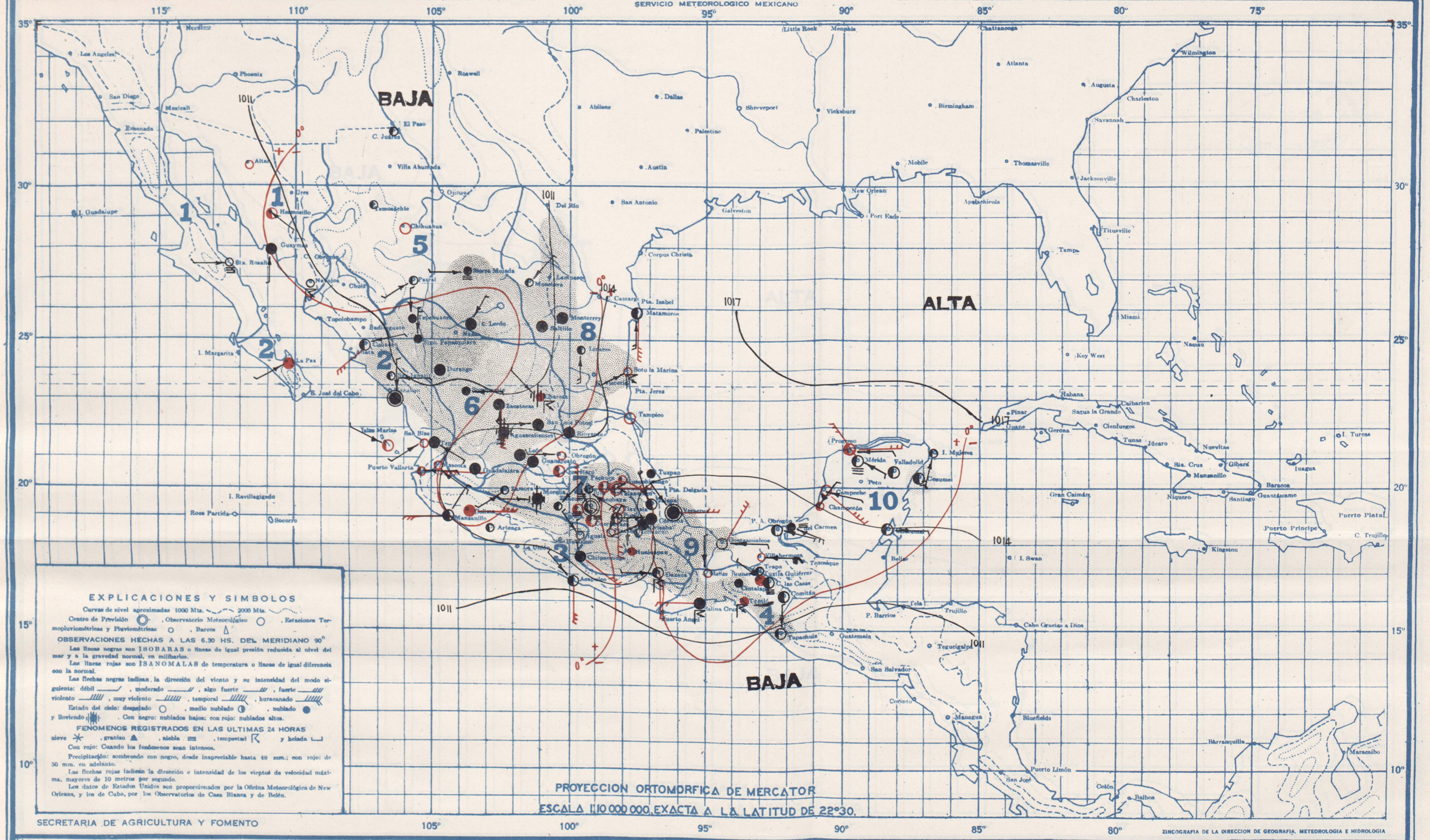

SECRETARIA DE AGRICULTURA Y FOMENTO

ZINCOGRAFIA DE LA DIRECCION DE GEOGRAFIA, METEOROLOGIA E HIDROLOGIA

MARTES 13 DE JULIO DE 1943

Continúan penetrando masas de aire frío del Pacífico por la frontera norte del País, abatiendo las temperaturas en la Altiplanicie. Comenzó a llover en la Vertiente del Golfo de México.

PRONOSTICO DEL TIEMPO PARA MAÑANA

Regiones

1 — Descenso de temperatura. Cielo nublado. Lluvias aisladas. Vientos moderados del Noroeste.

2 — Descenso de temperatura. Cielo nublado. Lluvias aisladas. Vientos moderados del Noroeste.

3 — No habrá cambio de temperatura. Cielo medio nublado. Escasearán las lluvias. Vientos moderados del Oeste.

4 — No habrá cambio de temperatura. Cielo nublado. Lluvias aisladas. Vientos moderados del Suroeste.

5 — Descenso de temperatura. Cielo medio nublado. Lluvias aisladas.

6 — Descenso de temperatura. Cielo nublado. Lluvias generales.

7 — Descenso de temperatura. Cielo nublado. Lluvias generales.

8 — Descenso de temperatura. Cielo nublado. Lluvias generales. Vientos moderados del Este.

9 — No habrá cambio de temperatura. Cielo nublado. Lluvias generales. Vientos moderados del Noreste.

10 — Descenso de temperatura. Cielo nublado. Lluvias aisladas. Vientos moderados del Este.

Regiones	ESTACIONES	Presión al nivel del mar	Temperaturas: Ambiente	Máxima de ayer	Mínima en últimas 24 h.	Lluvia en 24 h.	Altura sobre el nivel del mar
		mb.	°	°	°	mm.	m.
1	*Altar*			39	27	0	397
	C. Obregón; Son.						40
	Ensenada						13
	Guaymas	1012 7	28	35	28	0	4
	Hermosillo	1013 5	27	39	26	0	211
	Navojoa			42	22	0	38
	Sta. Rosalía			38	27	0	26
	Ures						432
	Badiraguato						170
	Bahía Magdalena						12
	Culiacán	1013 8	24	32	24	11	53
	Choix						310
2	*Islas Marías*	1010.0	29	22	28	0	4
	La Paz	1013 2	27	36	26	0	12
	Mascota			31	17	0	1200
	Mazatlán	1012.8	27	31	26	Inap	78
	Puerto Vallarta			38	21	0	2
	S. Blas, Nay			32	24	0	7
	S. Ignacio			39	24	20	150
	Tepic		20	28	19	2	918
	Topolobampo						3
3	*Acapulco*	1011.2	28	33	27	0	3
	Arteaga			34	19	0	860
	Colima		21	35	21	0	502
	Huetamo						356
3	*Iguala*			38	20	Inap	735
	La Unión						38
	Manzanillo	1013 9	25	35	25	0	4
	Cintalapa			30	21	11	555
	C. Las Casas		9	24	6	0	2128
	Comitán		11	27	11	0	1635
4	*Salina Cruz*	1011.2	27	34	26	Inap	56
	Tapachula	1010 0	22	34	21	Inap	180
	Tonalá			34	24	2	55
	Tuxtla Gutiérrez		21	33	20	0	530
	C. Juárez			36	21	0	1137
	C. Lerdo	1009 6	22	32	21	Inap	1140
	Chihuahua	1008 7	19	33	19	0	1423
5	*Hidalgo del Parral*						1652
	Ojinaga						786
	Sierra Mojada			35	18	5	1256
	Temósachic			31	12	0	1858
	Villa Ahumada						1205
	Durango		16	24	14	17	1898
	Nazas						1275
6	*Stgo. Papasquiaro*			36	16	10	1740
	Sombrerete			23	14	10	2350
	Tepehuanes			29	15	Inap	1787
	Aguascalientes		15	23	14	Inap	2020
	C. Obregón, Gto.			25	12	0	1870
6	*Charcas*			28	13	6	2020
	Guadalajara	1014 1	15	25		0	1583
	Guanajuato	1014.1	16	23	14	0	2037
	León		16	27	14	4	1809
	Querétaro		17	29	16	0	1850
	San Luis Potosí		16	26	15	9	1877
	Zacatecas	1011.6	11	17	11	4	2612
	Cuernavaca		17	26	16	0	1538
	Chilpancingo		18	31	16	25	1250
	Huajuapan			23	14	10	1597
7	*Morelia*	1013 3	16	24	15	Inap	1923
	Oaxaca	1015 5	19	32	15	Inap	1563
	Pachuca		10	24	9	8	2435
	Piaxtla			33	17	Inap	1120
	Puebla		11	24	11	1	2150
	Tacubaya	1014.1	11	24	10	Inap	2309
	Tehuacán			33	13	3	1676
	Tlaxcala		10	21	10	Inap	2240
	Toluca		10	19	9	2	2675
	Tula			27	12	17	2036
	Zamora			18	15	Inap	1633
	Zitácuaro			24	12	2	2064
8	*Linares*			38	22	12	648
	Matamoros	1015 1	27	37	26	0	9
	Monclova			30	21	Inap	587
8	*Monterrey*	1011.7	23	32	19	9	540
	Saltillo		19	29	18	5	1609
	Soto la Marina			39	21	44	25
	Tampico	1014 1	27	32	26	15	20
	A. Obregón Tab	1011.6	25	37	24	0	2
	Coatzacoalcos	1012.0	27	32	26	0	28
	Córdoba		21	30	16	0	871
	Huauchinango			25	11	1	1576
	Jalapa		18	27	16	0	1399
	Orizaba		18	26	15	7	1248
9	*Rioverde*		21	34	20	Inap	992
	Teapa			35	21	0	80
	Tenosique						60
	Tulancingo		10	25	11	5	2181
	Tuxpan			33	25	0	10
	Veracruz	1012 8	26	32	25	16	16
	Villahermosa			38	25	0	10
	Campeche	1015.1	25	35	25	0	25
	Cozumel	1015 9	25	33	24	10	8
	Champotón			30	25	0	2
10	*Chetumal*	1013 9	27		26	0	4
	I. Mujeres			32	28	0	7
	Mérida	1015 7	25	35	20	0	22
	Progreso	1015 5	26	33	25	0	14
	Valladolid		26	35	23	0	22

CARTA DEL TIEMPO

SERVICIO METEOROLOGICO MEXICANO

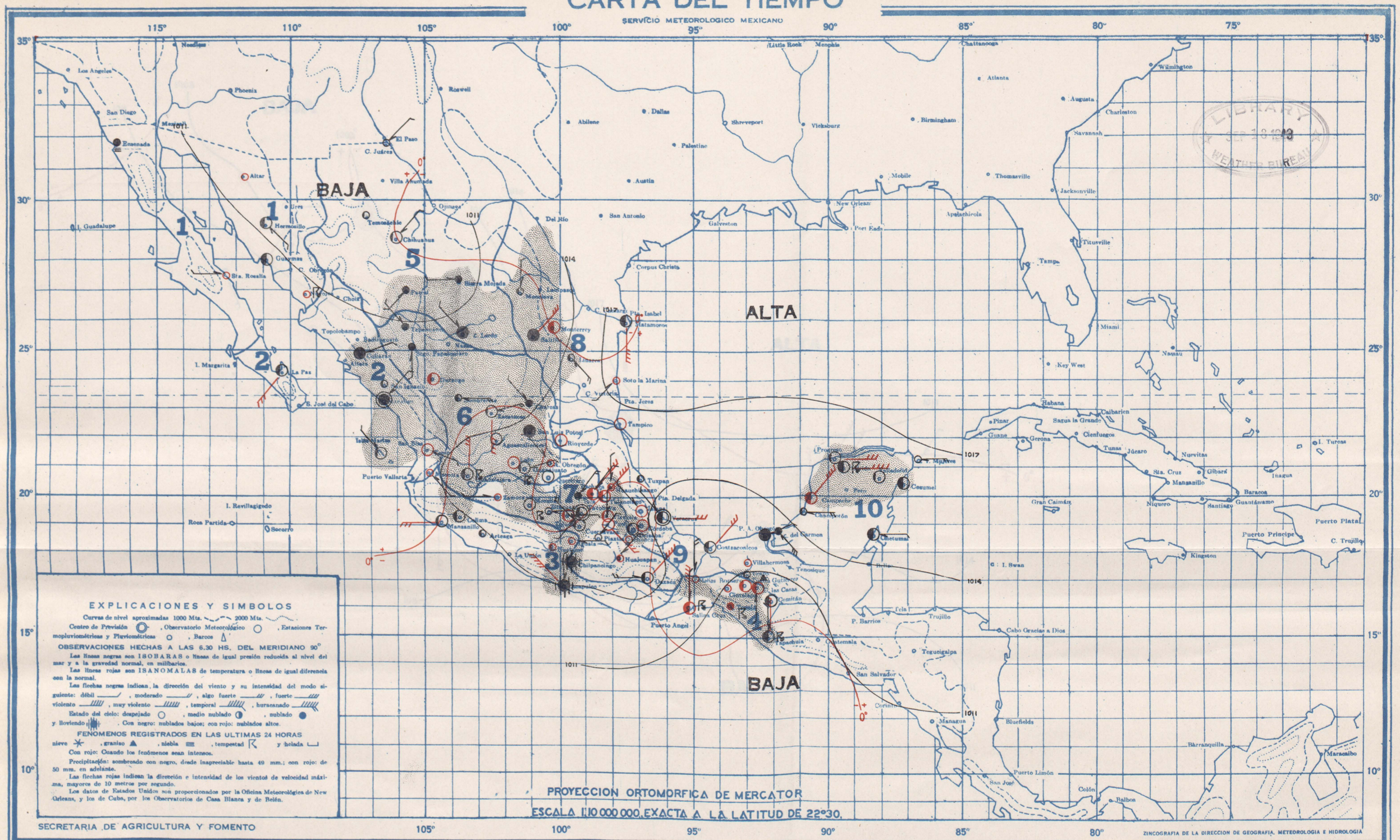

LIBRARY SEP 1943 WEATHER BUREAU

MIERCOLES 14 DE JULIO DE 1943

Masas de aire polar están avanzando hacia la cuenca inferior del Río Bravo. Se abatirá la temperatura en los Estados del noreste y norteará en el Golfo de México.

PRONOSTICO DEL TIEMPO PARA MAÑANA

Regiones

1. No habrá cambio de temperatura. Cielo medio nublado. Escasearán las lluvias. Vientos moderados del Suroeste.
2. No habrá cambio de temperatura. Cielo nublado. Lluvias aisladas. Vientos moderados del Oeste.
3. Descenso de temperatura. Cielo nublado. Lluvias generales. Vientos moderados del Oeste.
4. Descenso de temperatura. Cielo nublado. Lluvias generales. Vientos moderados del Norte.
5. Descenso de temperatura. Cielo nublado. Lluvias aisladas.

Regiones

6. Descenso de temperatura. Cielo nublado. Lluvias generales.
7. Descenso de temperatura. Cielo nublado. Lluvias generales.
8. Descenso de temperatura. Cielo nublado. Lluvias generales. Vientos moderados del Norte.
9. Descenso de temperatura. Cielo nublado. Lluvias generales. Vientos moderados del Norte.
10. No habrá cambio de temperatura. Cielo nublado. Lluvias generales. Vientos moderados del Noreste.

Regiones	ESTACIONES	Presión al nivel del mar	Temperaturas: Ambiente	Máxima de ayer	Mínima en últimas 24 h.	Lluvia en 24 h.	Altura sobre el nivel del mar
		mb.	°	°	°	mm.	m.
1	Altar	.		50	25	0	397
	C. Obregón, Son.	.					40
	Ensenada	.		43	15	0	13
	Guaymas	1012.5	29	34	29	0	4
	Hermosillo	1013.1	26	39	25	0	211
	Navojoa	.		42	23	3	38
	Sta. Rosalía	.		32	23	0	26
	Ures	.					432
	Badiraguato	.					170
	Bahía Magdalena	.					12
	Culiacán	1013.4	24	32	23	1	53
	Choix	.					310
	Islas Marías	1009.5	28	30	27	20	4
	Islas Revillagigedo	.					
2	La Paz	1012.7	26	34	25	0	12
	Mascota	.		30	17	0	1200
	Mazatlán	1012.4	27	30	26	Inap	78
	Puerto Vallarta	.		39	21	0	2
	S. Blas, Nay.	.					7
	S. Ignacio	.		39	25	Inap	150
	Tepic	.	17	37	17	2	918
	Topolobampo	.					3
3	Acapulco	1014.0	24	34	23	18	3
	Arteaga	.					860
	Colima	.	20		20	1	502
	Huetamo	.					356
	Iguala	.		35	20	0	735
3	La Unión	.					38
	Manzanillo	1012.8	25	35	24	0	4
	Cintalapa	.		34	21	0	555
4	C. Las Casas	.	10	22	8	0	2128
	Comitán	.	14	37	8	0	1635
	Matías Romero	.		35	23	9	
	Salina Cruz	1011.1	28	35	28	0	56
	Tapachula	1009 6	22	34	21	Inap	180
	Tonalá	.		34	24	Inap	55
	Tuxtla Gutiérrez	.	20	32	19	Inap	530
5	C. Juárez	.		38	23	0	1137
	C. Lerdo	1011.1	22	31	21	Inap	1140
	Chihuahua	1010.6	21	34	21	0	1423
	Hidalgo del Parral	.		29	18	3	1652
	Ojinaga	.					786
	Sierra Mojada	.		35	18	8	1256
	Temósachic	.		31	14	0	1858
	Villa Ahumada	.					1205
6	Durango	.	15		14	0	1898
	Nazas	.					1275
	Stgo. Papasquiaro	.		30	16	13	1740
	Sombrerete	.		20	12	2	2350
	Tepehuanes	.		24	12	12	1787
	Aguascalientes	.	15	26	14	1	2020
	C. Obregón, Gto	.		27	10	Inap	1870
	Charcas	.		27	14	4	2020
6	Guadalajara	1014.0	15	26	14	Inap	1583
	Guanajuato	1014.1	15	26	14	17	2037
	León	.	15	29	17	4	1809
	Querétaro	.	16	29	16	0	1850
	San Luis Potosí	.	15	28	13	Inap	1877
	Zacatecas	1012.7	11	16	11	1	2612
	Cuernavaca	.	18	25	16	Inap	1538
	Chilpancingo	.	18	33	17	2	1250
	Huajuapan	.		24	14	0	1597
7	Morelia	1015.1	15	25	15	Inap	1923
	Oaxaca	1014.7	16	31	15	0	1563
	Pachuca	.	11	21	10	0	2435
	Piaztla	.		32	17	0	1120
	Puebla	.	10	25	9	0	2150
	Tacubaya	1015.1	11	24	10	2	2309
	Tehuacán	.		29	9	Inap	1676
	Tlaxcala	.	10	23	9	22	2240
	Toluca	.	11	20	9	4	2675
	Tula	.		27	11		2036
	Zamora	.		31	17	0	1633
	Zitácuaro	.		22	11	5	2064
8	C. Victoria	.					
	Linares	.		38	21	Inap	648
	Matamoros	1017.7	26	36	25	0	9
	Monclova	.		30	20	4	587
	Monterrey	1013.7	22	31	21	1	540
8	Saltillo	.	19	38	17	6	1609
	Soto la Marina	.		37	23	0	25
	Tampico	1016.1	27	32	26	0	20
	Piedras Negras	.	24	32	23	Inap	
	A. Obregón, Tab.	1012.4	24	36	23	0	2
	C. del Carmen	.		35	24	0	
9	Coatzacoalcos	1013.6	28	31	21	0	28
	Córdoba	.	19	30	14	5	871
	Huauchinango	.		25	10	Inap	1576
	Jalapa	.	17	27	16	0	1399
	Orizaba	.	17	27	14	1	1248
	Rioverde	.	20	31	19	0	992
	Teapa	.		35	21	Inap	80
	Tenosique	.					60
	Tulancingo	.	9	23	8	0	2181
	Tuxpan	.		33	24	0	10
	Veracruz	1013.6	26	31	25	0	16
	Villahermosa	.		37	24	0	10
10	Campeche	1017.7	23	31	23	41	25
	Cozumel	1016.7	25	33	17	2	8
	Champotón	.		30	25	0	2
	Chetumal	1015.1	27		27	0	4
	I. Mujeres	.		33	28	0	7
	Mérida	1016.9	25	34	11	4	22
	Progreso	1016.5	25	29	24	Inap	14
	Valladolid	.	26	34	23	10	22

CARTA DEL TIEMPO

SERVICIO METEOROLOGICO MEXICANO

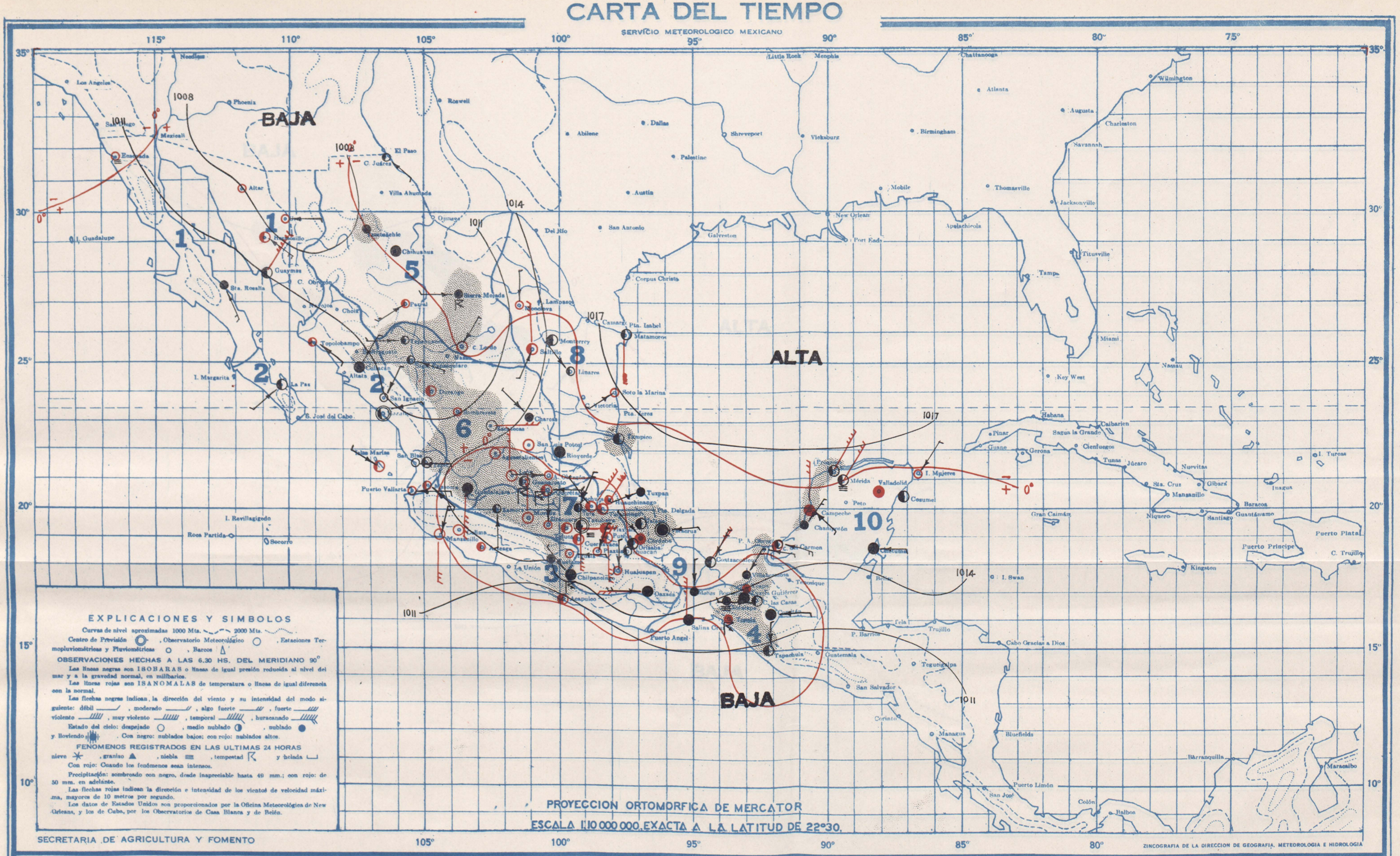

SECRETARIA DE AGRICULTURA Y FOMENTO

ZINCOGRAFIA DE LA DIRECCION DE GEOGRAFIA, METEOROLOGIA E HIDROLOGIA

JUEVES 15 DE JULIO DE 1943

El panorama barométrico no presenta cambio de consideración; comenzarán a disminuir las lluvias en la Altiplanicie.

PRONOSTICO DEL TIEMPO PARA MAÑANA

Regiones

1 — No habrá cambio de temperatura. Cielo medio nublado. Escasearán las lluvias. Vientos moderados del Oeste.

2 — No habrá cambio de temperatura. Cielo nublado. Lluvias aisladas. Vientos moderados del Noroeste.

3 — No habrá cambio de temperatura. Cielo nublado. Lluvias aisladas. Vientos moderados del Oeste.

4 — No habrá cambio de temperatura. Cielo nublado. Lluvias generales. Vientos moderados del Norte.

5 — No habrá cambio de temperatura. Cielo medio nublado. Lluvias aisladas.

6 — No habrá cambio de temperatura. Cielo nublado. Lluvias aisladas.

7 — Ascenso de temperatura. Cielo nublado. Lluvias aisladas.

8 — No habrá cambio de temperatura. Cielo medio nublado. Escasearán las lluvias. Vientos moderados del Este.

9 — Ascenso de temperatura. Cielo nublado. Lluvias generales. Vientos moderados del Norte.

10 — Ascenso de temperatura. Cielo nublado. Lluvias aisladas. Vientos moderados del Este.

Regiones	ESTACIONES	Presión al nivel del mar	Temperaturas: Ambiente	Máxima de ayer	Mínima en últimas 24 h.	Lluvia en 24 h.	Altura sobre el nivel del mar
		mb.	o	o	o	mm.	m.
1	*Altar*			46	26	0	397
	C. Obregón; Son.						40
	Ensenada						13
	Guaymas						4
	Hermosillo.			39		0	211
	Navojoa.						38
	Sta. Rosalía			39	28	0	26
	Ures						432
	Badiraguato						170
	Bahía Magdalena						12
	Culiacán	1013.5	24	35	23	Inap	53
	Choix						310
	Islas Marías	1010 1	28	31	27	0	4
	La Paz	1012 1	28	35	27	0	12
2	*Mascota.*			32	16	0	1200
	Mazatlán	1011.6	27	31	26	0	78
	Puerto Vallarta			40	22	0	2
	S. Blas, Nay			33	22	0	7
	S. Ignacio			34	22	0	150
	Tepic		20	30	19	2	918
	Topolobampo						3
	Acapulco	1010.9	25	33	25	Inap	3
3	*Arteaga.*						860
	Colima		22	34	22	0	502
	Huetamo						556
3	*Iguala*						735
	La Unión						38
	Manzanillo	1012 9	25	35	24	0	4
	Cintalapa			33	22	0	555
	C. Las Casas		12	21	10	19	2128
	Comitán.		15	26	8	0	1635
4	*Salina Cruz*	1011.6	27	35	20	0	56
	Tapachula	1010 4	22	34	21	4	180
	Tonalá			34	22	10	55
	Tuxtla Gutiérrez		22	32	20	Inap	530
	C. Juárez			36	21	0	1137
	C. Lerdo	1007 5	21	31	20	7	1140
	Chihuahua	1010 0	21	33	21	0	1423
5	*Hidalgo del Parral*			29	13	0	1652
	Ojinaga						786
	Sierra Mojada			33	18	39	1256
	Temósachic.			31	14	1	1858
	Villa Ahumada						1205
	Durango		15	27	13	Inap	1898
	Nazas						1275
6	*Stgo. Papasquiaro*			25	15	0	1740
	Sombrerete			30	14	2	2350
	Tepehuanes			20	12	3	1787
	Aguascalientes		14	22	13	5	2020
	C. Obregón, Gto.			27	10	0	1870
6	*Charcas*			28	13	0	2020
	Guadalajara	1014 3	15	27	14	Inap	1583
	Guanajuato	1014.2	14	25	13	10	2037
	León		15	29	12	10	1809
	Querétaro		15	30	15	Inap	1850
	San Luis Potosí		15	29	13	0	1877
	Zacatecas	1013.5	12	20	12	Inap	2612
	Cuernavaca		18	27	15	0	1538
	Chilpancingo		16	30	15	16	1250
	Huajuapan			25	15	0	1597
	Morelia.	1014 9	14	25	13	Inap	1923
	Oaxaca	1016.3	15	30	14	0	1563
	Pachuca		10	23	9	0	2435
7	*Piaxtla*			34	17	0	1120
	Puebla		12	26	10	0	2150
	Tacubaya	1015 2	10	25	9	5	2309
	Tehuacán			32	8	4	1676
	Tlaxcala		10	23	9	6	2240
	Toluca		10	19	9	0	2675
	Tula			27	11	1	2036
	Zamora			28	15	6	1633
	Zitácuaro			24	10	0	2064
8	*Linares*			39	22	0	648
	Matamoros	1017 1	25	36	25	0	9
	Monclova			30	21	0	587
8	*Monterrey*	1014.5	24	34	21	0	540
	Saltillo		20	29	18	0	1609
	Soto la Marina			37	23	0	25
	Tampico	1015 2	26	32	25	2	20
	A. Obregón Tab	1013.6	24	35	23	1	2
	Coatzacoalcos	1014.1	27	31	24	0	28
	Córdoba		18	29	14	Inap	871
	Huauchinango			24	11	0	1576
	Jalapa		18	27	15	4	1399
	Orizaba		17	26	14	0	1248
9	*Rioverde*		21	31	20	0	992
	Teapa			34	22	Inap	80
	Tenosipue						60
	Tulancingo		9	23	7	0	2181
	Tuxpan.			32	24	0	10
	Veracruz	1014 1	27	32	25	Inap	16
	Villahermosa			37	24	0	10
10	*Campeche*	1016 1	24	32	24	8	25
	Cozumel.	1017.6	26	33	23	0	8
	Champotón			30	25	Inap	2
	Chetumal	1016 4	27		27	0	4
	I. Mujeres.						7
	Mérida	1016 4	25	33	23	0	22
	Progreso	1016 0	25	29	24	Inap	14
	Valladolid		26		23	0	22