National Oceanic and Atmospheric Administration

ERRATA NOTICE

One or more conditions of the original document may affect the quality of the image, such as:

Discolored pages
Faded or light ink
Binding intrudes into the text

This has been a co-operative project between the NOAA Central Library and the Climate Database Modernization Program, National Climate Data Center (NCDC). To view the original document, please contact the NOAA Central Library in Silver Spring, MD at (301) 713-2607 x124 or Library.Reference@noaa.gov

HOV Services
Imaging Contractor
12200 Kiln Court
Beltsville, MD 20704-1387
July 23, 2010

CARTA DEL TIEMPO

SERVICIO METEOROLOGICO MEXICANO

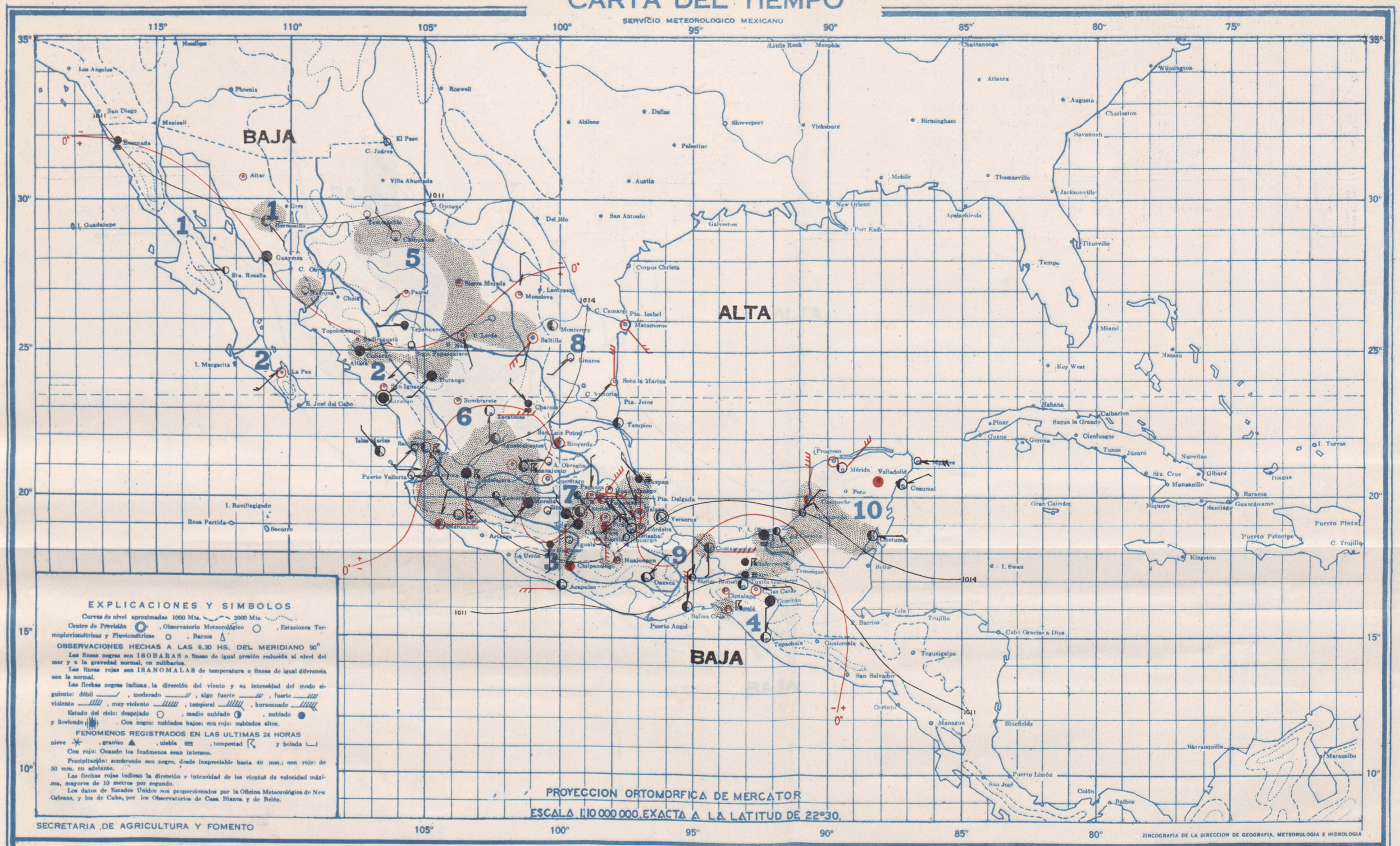

VIERNES 16 DE JULIO DE 1943

Comenzaron a disminuir las lluvias en la altiplanicie y continúan escaseando en la porción norte de la Vertiente del Golfo de México.

PRONOSTICO DEL TIEMPO PARA MAÑANA

Regiones

1 — No habrá cambio de temperatura. Cielo medio nublado. Lluvias aisladas. Vientos moderados del Oeste.

2 — No habrá cambio de temperatura. Cielo nublado. Lluvias aisladas. Vientos moderados del Noroeste.

3 — Ascenso de temperatura. Cielo nublado. Lluvias aisladas. Vientos moderados del Oeste.

4 — Ascenso de temperatura. Cielo nublado. Lluvias aisladas. Vientos moderados del Noreste.

5 — No habrá cambio de temperatura. Cielo nublado. Lluvias aisladas.

6 — No habrá cambio de temperatura. Cielo nublado. Lluvias aisladas.

7 — No habrá cambio de temperatura. Cielo nublado. Lluvias aisladas.

8 — No habrá cambio de temperatura. Cielo medio nublado. Escasearán las lluvias. Vientos moderados del Sureste.

9 — No habrá cambio de temperatura. Cielo nublado. Lluvias aisladas. Vientos moderados del Noreste.

10 — No habrá cambio de temperatura. Cielo nublado. Lluvias aisladas. Vientos moderados del Este.

Regiones	ESTACIONES	Presión al nivel del mar	Temperaturas: Ambiente	Máxima de ayer	Mínima en últimas 24 h.	Lluvia en 24 h.	Altura sobre el nivel del mar
		mb.	°	°	°	mm.	m.
1	*Altar*			45	25	0	397
	C. Obregón, Son.						40
	Ensenada			24	14	0	13
	Guaymas	1012.4	28	36	28	0	4
	Hermosillo	1013.3	25	38	24	2	211
	Navojoa			34	20	2	38
	Sta. Rosalía			37	27	0	26
	Ures						432
	Badiraguato						170
	Bahía Magdalena						12
	Culiacán	1014.1	25	37	24	Inap	53
	Choix						310
2	*Islas Marías*	1010.8	29	31	27	0	4
	La Paz	1012.9	27	35	26	0	12
	Mascota			30	17	Inap	1200
	Mazatlán	1012.1	28	31	27	0	78
	Puerto Vallarta			40	21	0	2
	S. Blas, Nay			33	24	8	7
	S. Ignacio			38	22	0	150
	Tepic		20	29	19	15	918
	Topolobampo						3
3	*Acapulco*	1011.7	25	34	25	0	3
	Arteaga						860
	Colima		19	35	19	4	502
	Huetamo			38	26	0	356

Regiones	ESTACIONES	Presión al nivel del mar	Temperaturas: Ambiente	Máxima de ayer	Mínima en últimas 24 h.	Lluvia en 24 h.	Altura sobre el nivel del mar
		mb.	°	°	°	mm.	m.
3	*Iguala*			33	21	Inap	735
	La Unión						38
	Manzanillo	1013.9	24	35	23	Inap	4
	Cintalapa			34	20	0	555
	C. Las Casas		13	22	21	0	2128
	Comitán		16	26	8	0	1635
4	*Salina Cruz*	1010.9	27	34	26	0	56
	Tapachula	1010.4	22	33	22	0	180
	Tonalá			36	22	9	55
	Tuxtla Gutiérrez		20	32	19	0	530
	C. Juárez			34	21	0	1137
	C. Lerdo	1012.8	21	34	20	Inap	1140
	Chihuahua	1011.1	19	33	19	6	1423
5	*Hidalgo del Parral*			31	15	0	1652
	Ojinaga						786
	Sierra Mojada			36	17	Inap	1256
	Temósachic			28	13	5	1858
	Villa Ahumada						1205
	Durango		16	28	15	11	1898
	Nazas						1275
6	*Stgo. Papasquiaro*			26	14	0	1740
	Sombrerete			28	11	0	2350
	Tepehuanes			29	12	0	1787
	Aguascalientes		16	29	15	Inap	2020
	C. Obregón, Gto.			28	10	0	1870

Regiones	ESTACIONES	Presión al nivel del mar	Temperaturas: Ambiente	Máxima de ayer	Mínima en últimas 24 h.	Lluvia en 24 h.	Altura sobre el nivel del mar
		mb.	°	°	°	mm.	m.
6	*Charcas*			27	13	0	2020
	Guadalajara	1014.3	15	27	14	9	1583
	Guanajuato	1014.1	14	28	13	4	2037
	León		16	30	24	1	1809
	Querétaro		16	29	15	0	1850
	San Luis Potosí			29		0	1877
	Zacatecas	1012.7	13	20	11	0	2612
	Cuernavaca		18	26	17	Inap	1538
	Chilpancingo		18	29	14	1	1250
	Huajuapan			24	15	0	1597
	Morelia	1014.8	16	24	15	Inap	1923
	Oaxaca	1016.3	15	27	13	0	1563
	Pachuca		12	22	11	Inap	2435
7	*Piaxtla*			33	17	0	1120
	Puebla		13	25	10	1	2150
	Tacubaya	1014.7	11	24	10	Inap	2309
	Tehuacán			32	10	0	1676
	Tlaxcala		11	26	10	0	2240
	Toluca		11	19	9	0	2675
	Tula						2036
8	*Zamora*			26	15	1	1633
	Zitácuaro			23	13	2	2064
	Linares			40	21	0	648
	Matamoros	1015.1	26	36	25	0	9
	Monclova						587

Regiones	ESTACIONES	Presión al nivel del mar	Temperaturas: Ambiente	Máxima de ayer	Mínima en últimas 24 h.	Lluvia en 24 h.	Altura sobre el nivel del mar
		mb.	°	°	°	mm.	m.
8	*Monterrey*	1012.3	24	36	23	0	540
	Saltillo		20		17	1	1609
	Soto la Marina			37	21	0	25
	Tampico	1014.9	27	32	26	0	20
	A. Obregón Tab	1012.1	24	34	23	9	2
	Coatzacoalcos	1013.7	24	31	23	17	28
9	*Córdoba*		19	28	14	0	871
	Huauchinango			24	12	0	1576
	Jalapa		18	24	15	2	1399
	Orizaba		17	26	16	0	1248
	Rioverde		20	31	19	0	992
	Teapa			32	22	0	80
	Tenosique						60
	Tulancingo		12	29	10	0	2181
	Tuxpan			31	24	0	10
	Veracruz	1013.7	26	31	25	0	16
	Villahermosa			36	24	0	10
10	*Campeche*	1015.6	24	31	23	0	25
	Cozumel	1015.7	24	33	22	0	8
	Champotón			31	26	0	2
	Chetumal	1014.4	27		27	0	4
	I. Mujeres						7
	Mérida	1016.4	25	34	23	0	22
	Progreso	1017.0	25	29	25	0	14
	Valladolid		26	35	24	0	22

CARTA DEL TIEMPO

SERVICIO METEOROLOGICO MEXICANO

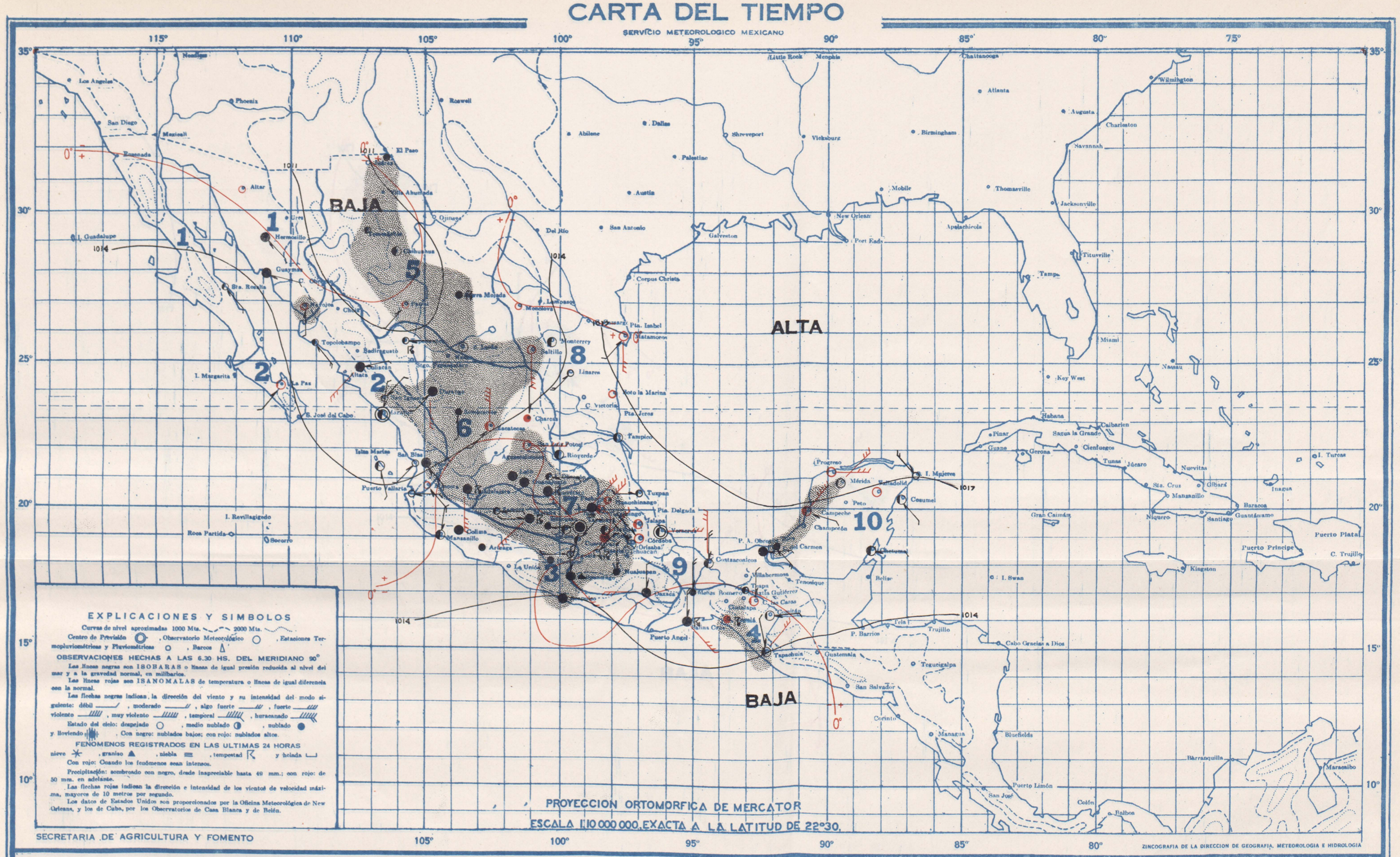

SABADO 17 DE JULIO DE 1943

Continúan escaseando las lluvias en la Vertiente del Golfo de México; las presiones se encuentran bajas al noroeste de la República.

PRONOSTICO DEL TIEMPO PARA MAÑANA

Regiones

1 — No habrá cambio de temperatura. Cielo medio nublado. Escasearán las lluvias. Vientos moderados del Suroeste.

2 — No habrá cambio de temperatura. Cielo medio nublado. Lluvias aisladas. Vientos moderados del Suroeste.

3 — No habrá cambio de temperatura. Cielo nublado. Lluvias aisladas. Vientos moderados del Oeste.

4 — No habrá cambio de temperatura. Cielo nublado. Lluvias aisladas. Vientos moderados del Norte.

5 — No habrá cambio de temperatura. Cielo nublado. Lluvias aisladas.

6 — No habrá cambio de temperatura. Cielo nublado. Lluvias aisladas.

7 — Ascenso de temperatura. Cielo nublado. Lluvias aisladas.

8 — No habrá cambio de temperatura. Cielo medio nublado. Escasearan las lluvias. Vientos moderados del Sureste.

9 — No habrá cambio de temperatura. Cielo nublado. Lluvias aisladas. Vientos moderados del Noreste.

10 — Ascenso de temperatura. Cielo nublado. Lluvias aisladas. Vientos moderados del Este.

Regiones	ESTACIONES	Presión al nivel del mar	Temperaturas: Ambiente	Máxima de ayer	Mínima en últimas 24 h.	Lluvia en 24 h.	Altura sobre el nivel del mar
		mb.	°	°	°	mm.	m.
1	Altar	.	.	45	24	0	397
	C. Obregón, Son.	.	.	.	.	.	40
	Ensenada	.	.	.	.	.	13
	Guaymas	1014.0	29	36	29	0	4
	Hermosillo	.	.	38	.	0	211
	Navojoa	.	.	41	21	Inap	38
	Sta. Rosalía	.	.	36	23	0	26
	Ures	.	.	.	.	.	432
	Badiraguato	.	.	.	.	.	170
	Bahía Magdalena	.	.	.	.	.	12
	Culiacán	1015.7	25	37	25	0	53
	Choix	.	.	.	.	.	310
	Islas Marías	1012.4	29	31	27	0	4
	Islas Revillagigedo	.	.	.	.	.	.
2	La Paz	1013.6	28	35	25	0	12
	Mascota	.	.	31	18	0	1200
	Mazatlán	1013.7	27	32	27	0	78
	Puerto Vallarta	.	.	.	.	.	2
	S. Blas, Nay.	.	.	35	23	0	7
	S. Ignacio	.	.	38	24	Inap	150
	Tepic	.	20	31	19	Inap	918
	Topolobampo	.	.	.	.	.	3
	Acapulco	1013.6	28	32	27	Inap	3
3	Arteaga	.	.	.	.	.	860
	Colima	.	22	34	22	0	502
	Huetamo	.	.	.	.	.	356
	Iguala	.	.	37	20	14	735
3	La Unión	.	.	.	.	.	38
	Manzanillo	1014.5	25	36	24	0	4
	Cintalapa	.	.	.	.	.	555
	C. Las Casas	.	12	22	9	0	2128
	Comitán	.	.	26	.	0	1635
4	Matías Romero	.	.	36	20	0	.
	Salina Cruz	.	.	36	.	0	56
	Tapachula	1011 3	22	35	21	7	180
	Tonalá	.	.	36	21	17	55
	Tuxtla Gutiérrez	.	.	32	.	Inap	530
	C. Juárez	.	.	36	21	1	1137
	C. Lerdo	1013.6	22	34	22	1	1140
	Chihuahua	1009.2	18	33	18	2	1423
5	Hidalgo del Parral	.	.	31	14	8	1652
	Ojinaga	.	.	.	.	.	786
	Sierra Mojada	.	.	39	19	6	1256
	Temósachic	.	.	26	14	1	1858
	Villa Ahumada	.	.	.	.	.	1205
	Durango	.	15	28	14	4	1898
	Nazas	.	.	.	.	.	1275
	Stgo. Papasquiaro	.	.	.	.	.	1740
6	Sombrerete	.	.	28	26	1	2350
	Tepehuanes	.	.	.	.	.	1787
	Aguascalientes	.	.	28	.	0	2020
	C. Obregón, Gto	.	.	26	12	0	1870
	Charcas	.	.	31	15	0	2020
6	Guadalajara	1016.7	14	28	13	3	1583
	Guanajuato	1016.3	15	25	10	0	2037
	León	.	16	29	15	Inap	1809
	Querétaro	.	16	29	15	6	1850
	San Luis Potosí	.	16	29	14	[illegible]	1877
	Zacatecas	1014.8	12	21	12	3	2612
7	Cuernavaca	.	18	27	15	15	1538
	Chilpancingo	.	18	31	17	17	1250
	Huajuapan	.	.	27	15	Inap	1597
	Morelia	1016.8	15	23	15	2	1923
	Oaxaca	1014.7	15	32	14	0	1563
	Pachuca	.	11	22	10	18	2435
	Piazzla	.	.	35	17	5	1120
	Puebla	.	13	26	12	1	2150
	Tacubaya	1016.7	12	25	10	3	2309
	Tehuacán	.	.	.	.	.	1676
	Tlaxcala	.	12	23	12	[illegible]	2240
	Toluca	.	12	19	10	6	2675
	Tula	.	.	.	.	.	2036
	Zamora	.	.	25	13	1	1633
	Zitácuaro	.	.	22	13	Inap	2064
8	C. Victoria	.	.	.	.	.	.
	Linares	.	.	.	.	.	648
	Matamoros	1017.7	26	36	26	0	9
	Monclova	.	.	.	.	.	587
	Monterrey	1013.7	25	37	23	0	540
8	Saltillo	.	20	31	18	Inap	1609
	Soto la Marina	.	.	.	.	.	25
	Tampico	1016.3	26	32	25	0	20
	Piedras Negras	.	26	39	25	0	.
	A. Obregón, Tab.	1013.7	25	35	23	0	2
	C. del Carmen	.	.	34	23	19	.
	Coatzacoalcos	1014.4	28	31	23	0	28
	Córdoba	.	.	30	.	.	871
	Huauchinango	.	.	25	13	Inap	1576
	Jalapa	.	19	26	16	0	1399
9	Orizaba	.	18	27	16	14	1248
	Rioverde	.	21	32	19	0	992
	Teapa	.	.	34	22	0	80
	Tenosique	.	.	.	.	.	60
	Tulancingo	.	12	26	10	0	2181
	Tuxpan	.	.	33	25	0	10
	Veracruz	1015.4	26	31	25	0	16
	Villahermosa	.	.	.	.	.	10
	Campeche	1017.2	24	32	23	11	25
	Cozumel	1017.5	26	34	20	0	8
	Champotón	.	.	.	.	.	2
10	Chetumal	1015.8	28	.	27	0	4
	I. Mujeres	.	.	34	28	0	7
	Mérida	1017.9	25	34	23	Inap	22
	Progreso	1016.9	25	30	24	0	14
	Valladolid	.	26	35	24	0	22

CARTA DEL TIEMPO

SERVICIO METEOROLOGICO MEXICANO

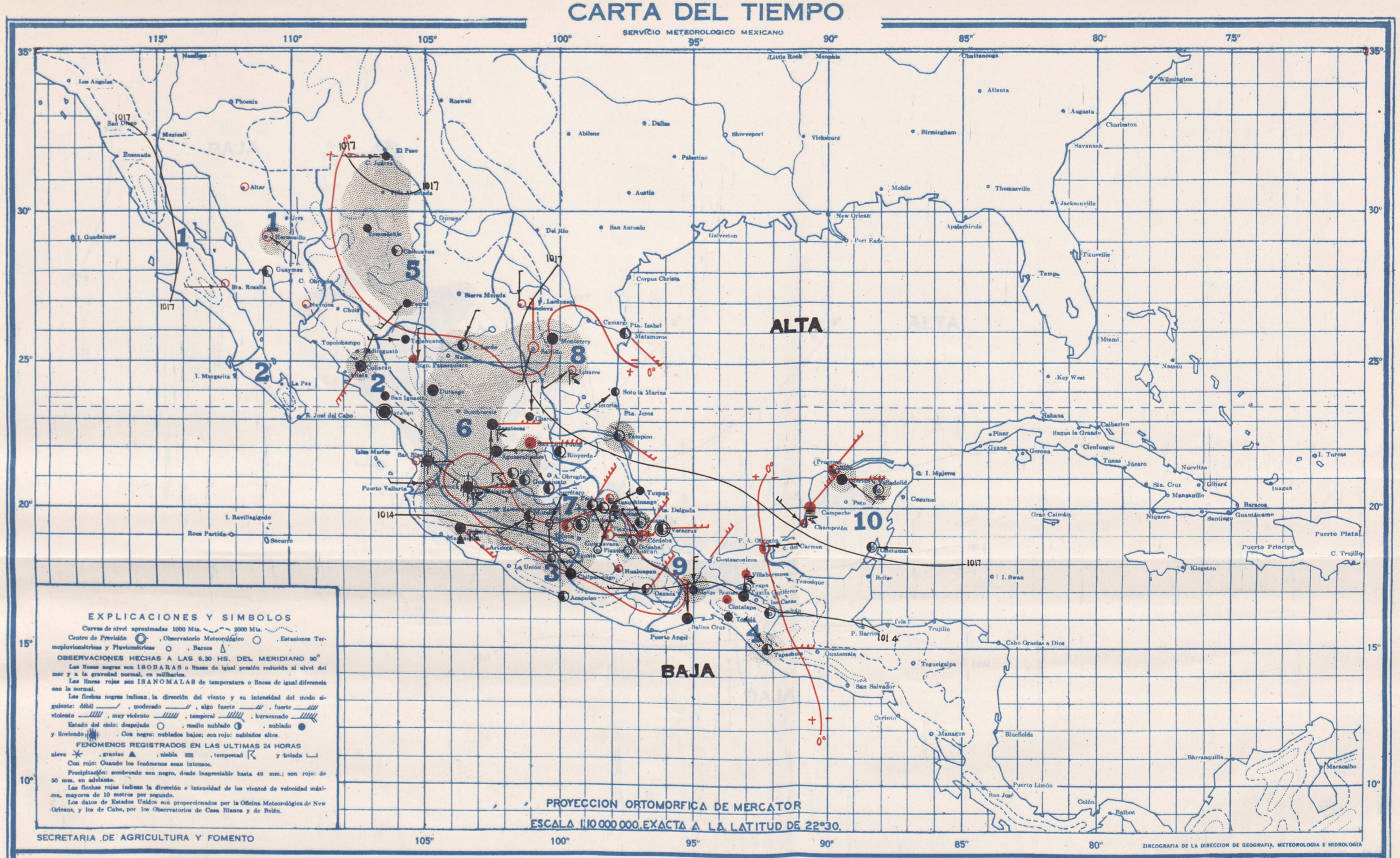

DOMINGO 18 DE JULIO DE 1943

Las presiones han ascendido en casi toda la República. Las lluvias serán casi generales en todo el País, con ligero descenso de temperatura.

PRONOSTICO DEL TIEMPO PARA MAÑANA

Regiones

1. No habrá cambio de temperatura. Cielo medio nublado. Lluvias aisladas. Vientos moderados Australes.
2. No habrá cambio de temperatura. Cielo medio nublado. Lluvias aisladas. Vientos moderados Australes.
3. No habrá cambio de temperatura. Cielo medio nublado. Lluvias generales. Vientos moderados Orientales.
4. No habrá cambio de temperatura. Cielo medio nublado. Lluvias aisladas. **Vientos débiles o moderados boreales.**
5. Descenso de temperatura. **Cielo nublado.** Lluvias generales.
6. No habrá cambio de temperatura. Cielo medio nublado. Lluvias generales.
7. Descenso de temperatura. Cielo medio nublado. Lluvias aisladas.
8. Descenso de temperatura. Cielo medio nublado. Lluvias aisladas. Vientos moderados Orientales.
9. Descenso de temperatura. Cielo medio nublado. Lluvias aisladas. Vientos moderados Orientales.
10. No habrá cambio de temperatura. Cielo medio nublado. Lluvias aisladas. Vientos moderados Orientales.

Regiones	Estaciones	Presión al nivel del mar	Temperaturas: Ambiente	Máxima de ayer	Mínima en últimas 24 h.	Lluvia en 24 h.	Altura sobre el nivel del mar
		mb.	°	°	°	mm.	m.
1	*Altar*			46	26	0	397
	C. Obregón; Son.						40
	Ensenada						13
	Guaymas	1015.2	29		29	0	4
	Hermosillo	1010 9	30	31	28	Inap	211
	Navojoa			42	23	0	38
	Sta. Rosalía						26
	Ures						432
	Badiraguato						170
	Bahía Magdalena						12
	Culiacán	1015 7	25	37	23	10	53
	Choix						310
	Islas Marías			32		0	4
2	*La Paz*			36		0	12
	Mascota			31	17	26	1200
	Mazatlán			32		0	78
	Puerto Vallarta						2
	S. Blas, Nay			33	23	0	7
	S. Ignacio			38	24	0	150
	Tepic		21	31	20	Inap	918
	Topolobampo						3
3	*Acapulco*	1013.6	27	35	27	0	3
	Arteaga						800
	Colima		22	36	21	9	502
	Huetamo						356
3	*Iguala*			34	19	3	735
	La Unión						38
	Manzanillo						4
	Cintalapa			35	22	0	555
	C. Las Casas						2128
	Comitán	1012 0	15		9	0	1635
4	*Salina Cruz*	1013.5	27	34	26	0	56
	Tapachula	1011.7	23	33	22	Inap	180
	Tonalá			34	22	0	55
	Tuxtla Gutiérrez		23	32	20	0	530
	C. Juárez			36	21	Inap	1137
	C. Lerdo	1014 1	21	34	20	Inap	1140
	Chihuahua	1015 3	19	33	18	2	1423
5	*Hidalgo del Parral*			29	14	8	1652
	Ojinaga						786
	Sierra Mojada						1256
	Temósachic			28	14	3	1858
	Villa Ahumada						1205
	Durango	1014.7	16	27	15	Inap	1898
	Nazas						1275
6	*Sigo. Papasquiaro*			25	16	0	1740
	Sombrerete						2350
	Tepehuanes			14	10	0	1787
	Aguascalientes			28		0	2020
	C. Obregón, Gto.						1870
6	*Charcas*			31	13	0	2020
	Guadalajara	1017 5	15	27	14	6	1583
	Guanajuato	1017.2	16	25	15	Inap	2037
	León		16	28	14	15	1809
	Querétaro		15	29	14	0	1850
	San Luis Potosí		15	29	14	Inap	1877
	Zacatecas	1016 1	12	22	12	8	2612
7	*Cuernavaca*			26		0	1538
	Chilpancingo		18	31	17	2	1250
	Huajuapan			27	15	0	1597
	Morelia	1015 9	15	24	14	9	1923
	Oaxaca	1010 4	13	32		0	1563
	Puchuca		11	23	10	Inap	2435
	Piazzla			35	18	Inap	1120
	Puebla		12	25	11	0	2150
	Tacubaya						2309
	Tehuacán			35	10	0	1676
	Tlaxcala			24		8	2240
	Toluca		9	18	9	3	2675
	Tula						2036
	Zamora						1633
8	*Zitácuaro*						2064
	Linares			42	21	9	648
	Matamoros	1019 3	25	36	25	0	9
	Monclova						587
8	*Monterrey*	1017.3	24	36	23	14	540
	Saltillo		17	30	15	Inap	1609
	Soto la Marina			38	22	0	25
	Tampico	1017 3	27	32	26	2	20
	A. Obregón Tab			36	23	0	2
	Coatzacoalcos			32		0	28
	Córdoba		19	29	13	12	871
	Huauchinango			25	13	2	1576
	Jalapa		17	26	16	Inap	1399
	Orizaba		17	26	14	13	1248
9	*Rioverde*		20	34	18	0	992
	Teapa			33	22	0	80
	Tenosique						60
	Tulancingo		9	28	8	0	2181
	Tuxpan			32	25	0	10
	Veracruz	1016 2	26	32	25	0	16
	Villahermosa			38	24	0	10
	Campeche	1018 3	23	34	23	10	25
	Cozumel			33		0	8
	Champotón			31	26	0	2
10	*Chetumal*	1017 1	28		27	0	4
	I. Mujeres						7
	Mérida	1018 8	23	35	21	0	22
	Progreso	1018 5	24	29	22	Inap	14
	Valladolid		25	35	23	10	22

CARTA DEL TIEMPO

SERVICIO METEOROLOGICO MEXICANO

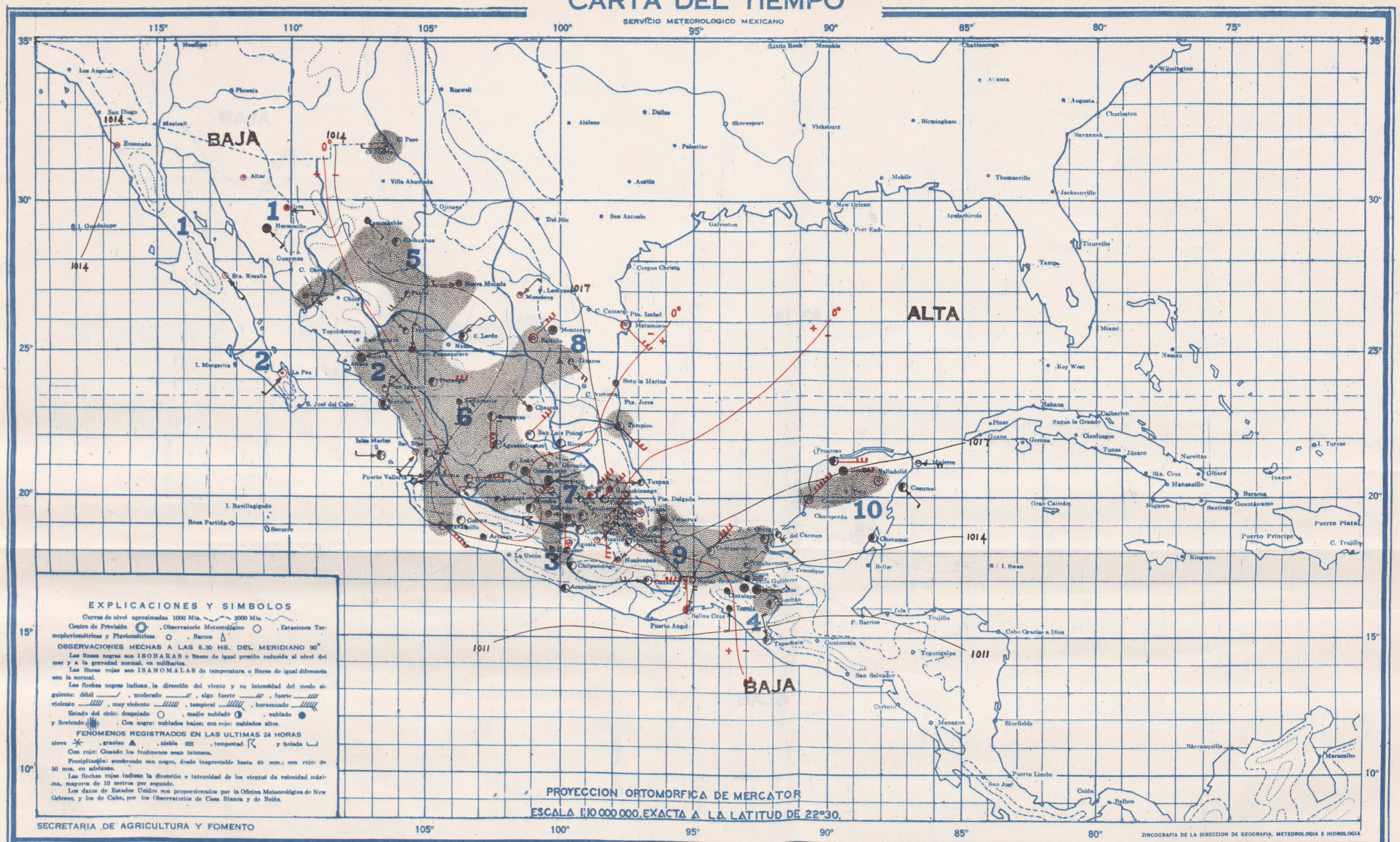

LUNES 19 DE JULIO DE 1943

Las presiones tienden a disminuir en la mayor parte de la República; las lluvias continuarán generales en la Altiplanicie y en el Istmo de Tehuantepec y serán aisladas en las costas.

PRONOSTICO DEL TIEMPO PARA MAÑANA

Regiones

1. No habrá cambio de temperatura. Cielo medio nublado. Lluvias aisladas. Vientos moderados Australes.
2. No habrá cambio de temperatura. Cielo medio nublado. Lluvias aisladas. Vientos moderados Australes.
3. No habrá cambio de temperatura. Cielo medio nublado. Lluvias aisladas. Vientos moderados Australes.
4. Descenso de temperatura. Cielo nublado. Lluvias generales. Vientos moderados del Norte.
5. No habrá cambio de temperatura. Cielo medio nublado. Lluvias generales.
6. No habrá cambio de temperatura. Cielo medio nublado. Lluvias aisladas.
7. No habrá cambio de temperatura. Cielo medio nublado. Lluvias generales.
8. No habrá cambio de temperatura. Cielo medio nublado. Lluvias aisladas. Vientos moderados del Sureste.
9. No habrá cambio de temperatura. Cielo medio nublado. Lluvias generales. Vientos moderados Orientales.
10. No habrá cambio de temperatura. Cielo medio nublado. Lluvias aisladas. Vientos débiles o moderados orientales.

Regiones	ESTACIONES	Presión al nivel del mar	Temperaturas: Ambiente	Máxima de ayer	Mínima en últimas 24 h.	Lluvia en 24 h.	Altura sobre el nivel del mar
		mb.	°	°	°	mm.	m.
1	*Altar*	.					397
	C. Obregón, Son.	.					40
	Ensenada	.					13
	Guaymas	.		38		0	4
	Hermosillo	1014.1	26	35	25	0	211
	Navojoa	.		45	21	Inap	38
	Sta. Rosalía	.		36	27	0	26
	Ures	.					432
	Badiraguato	.					170
	Bahía Magdalena	.					12
	Culiacán	1014.3	24	35	23	2	53
	Choix	.					310
	Islas Marías	1011.2	30		28	0	4
	Islas Revillagigedo	.					
2	*La Paz*	1013.3	28	36	27	0	12
	Mascota	.		30	15	7	1200
	Mazatlán	1012.7	27	31	26	0	78
	Puerto Vallarta	.		35	21	0	2
	S. Blas, Nay.	.		33	23	0	7
	S. Ignacio	.		38	24	10	150
	Tepic	.	19	32	19	10	918
	Topolobampo	.					3
	Acapulco	1011.9	26	33	26	0	3
3	*Arteaga*	.					860
	Colima	.	21	31	20	1	502
	Huetamo	.					356
	Iguala	.		35	19	0	735
3	*La Unión*	.					38
	Manzanillo	1013.9	25	33	24	Inap	4
	Cintalapa	.		33	22	0	555
	C. Las Casas	.	11		10	0	2128
	Comitán	.	15	34	13	1	1635
	Matías Romero	.		34	19	10	
4	*Salina Cruz*	1011.6	28	33	26	0	56
	Tapachula	1009.6	22	33	21	0	180
	Tonalá	.		34	24	0	55
	Tuxtla Gutiérrez	.	21	32	19	0	530
	C. Juárez	.		32	20	Inap	1137
	C. Lerdo	1013.2	19		19	0	1140
	Chihuahua	1014.1	18	31	17	16	1423
	Hidalgo del Parral	.		29	14	35	1652
5	*Ojinaga*	.					786
	Sierra Mojada	.		35	19	0	1256
	Temósachic	.		27	13	2	1858
	Villa Ahumada	.					1205
	Durango	.	16	26	15	Inap	1898
	Nazas	.					1275
	Stgo. Papasquiaro	.					1740
	Sombrerete	.		25	11	2	2350
6	*Tepehuanes*	.		28	12	0	1787
	Aguascalientes	.	15	27	14	Inap	2020
	C. Obregón, Gto.	.		25	10	0	1870
	Charcas	.		31	12	0	2020
6	*Guadalajara*	1015.5	15	27	15	9	1583
	Guanajuato	1014.9	15	25	14	3	2037
	León	.	15	29	14	Inap	1809
	Querétaro	.	16	28	14	3	1850
	San Luis Potosí	.	15		13	0	1877
	Zacatecas	1015.3	11	22	11	Inap	2612
	Cuernavaca	.	18	26	15	0	1538
	Chilpancingo	.	18		17	0	1250
	Huajuapan	.		24	15	0	1597
	Morelia	1015.7	14	22	14	0	1923
7	*Oaxaca*	1016.3	16	31	15	0	1563
	Pachuca	.	12	20	11	0	2435
	Piazzla	.		35	18	0	1120
	Puebla	.	13	27	12	0	2150
	Tacubaya	1015.7	12	26	10	2	2309
	Tehuacán	.		34	10	0	1676
	Tlaxcala	.	11	24	11		2240
	Toluca	.	9	19	8	5	2675
	Tula	.		27	11	Inap	2036
	Zamora	.		26	13	1	1633
	Zitácuaro	.		22	12	2	2064
	C. Victoria	.					
	Linares	.		38	21	4	648
8	*Matamoros*	1018.9	25	35	25	0	9
	Monclova	.		34	22	0	587
	Monterrey	1015.8	23	34	21	0	540
8	*Saltillo*	.	18	30	15	5	1609
	Soto la Marina	.		36	22	0	25
	Tampico	1017.1	27	32	26	Inap	20
	Piedras Negras	.					
	A. Obregón, Tab.	1014.8	23		21	13	2
	C. del Carmen	.		35	25	0	
	Coatzacoalcos	1015.6	27			4	28
	Córdoba	.	18	31	14	0	871
	Huauchinango	.		26	11	7	1576
	Jalapa	.	16	26	14	0	1399
9	*Orizaba*	.	16	26	13	1	1248
	Rioverde	.	18	31	17	0	992
	Teapa	.		33	23	3	80
	Tenosique	.					60
	Tulancingo	.	8	22	7	Inap	2181
	Tuxpan	.		32	24	0	10
	Veracruz	1017.1	23	32	21	11	16
	Villahermosa	.		37	24	Inap	10
	Campeche	1017.2	24	30	25	Inap	25
	Cozumel	1016.5	26	30	25	0	8
	Champotón	.					2
10	*Chetumal*	1015.6	25		24	0	4
	I. Mujeres	.		34	28	0	7
	Mérida	1018.8	25	34	22	0	22
	Progreso	1016.9	25	30	24	0	14
	Valladolid	.	26	34	23	47	22

CARTA DEL TIEMPO

SERVICIO METEOROLOGICO MEXICANO

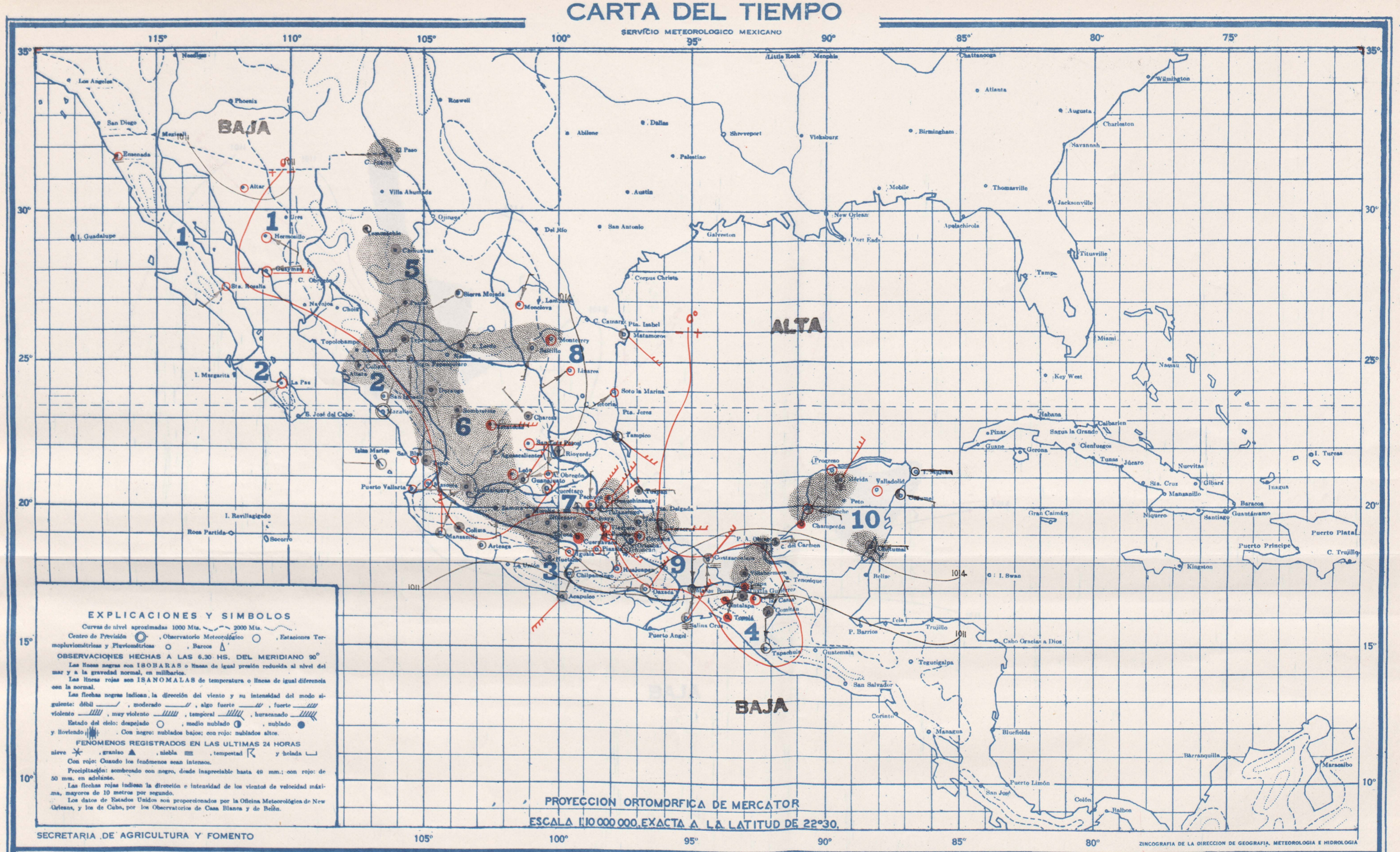

MARTES 20 DE JULIO DE 1943

Las presiones están en descenso en la región sur del País, en donde es probable que aumenten los nublados y las lluvias; en la parte norte de la República las lluvias serán aisladas.

PRONOSTICO DEL TIEMPO PARA MAÑANA

Regiones

1 — Ascenso de temperatura. Cielo medio nublado. Escasearán las lluvias. Vientos moderados Australes.

2 — No habrá cambio de temperatura. Cielo medio nublado. Lluvias aisladas. Vientos moderados del Suroeste.

3 — Descenso de temperatura. Cielo medio nublado. Lluvias aisladas. Vientos moderados Australes.

4 — Descenso de temperatura. Cielo medio nublado. Lluvias aisladas. **Vientos débiles o moderados boreales.**

5 — No habrá cambio de temperatura. Cielo medio nublado. Lluvias aisladas.

6 — Ascenso de temperatura. Cielo medio nublado. Lluvias aisladas.

7 — Descenso de temperatura. Cielo nublado. Lluvias generales.

8 — No habrá cambio de temperatura. Cielo medio nublado. Lluvias aisladas. Vientos moderados del Sureste.

9 — No habrá cambio de temperatura. Cielo medio nublado. Lluvias generales. Vientos moderados Orientales.

10 — No habrá cambio de temperatura. Cielo medio nublado. Lluvias aisladas. Vientos moderados Orientales.

Regiones	ESTACIONES	Presión al nivel del mar	Temperaturas: Ambiente	Máxima de ayer	Mínima en últimas 24 h.	Lluvia en 24 h.	Altura sobre el nivel del mar
		mb.	o	o	o	mm.	m.
1	*Altar*	.		48	23	0	397
	C. Obregón; Son.						40
	Ensenada						13
	Guaymas	1012.9	27	37	27	0	4
	Hermosillo	1013.2	24	37	23	0	211
	Navojoa	.					38
	Sta. Rosalía						26
	Ures						432
	Badiraguato						170
	Bahía Magdalena						12
	Culiacán	1012 3	24	36	23	Inap	53
	Choix						310
	Islas Marías	1007.5	29		28	0	4
2	*La Paz*	1011 6	19	29	18	0	12
	Mascota	.		31	17	0	1200
	Mazatlán	1010.0	27	32	27	0	78
	Puerto Vallarta	.		32	22	0	2
	S. Blas, Nay	.		33	22	0	7
	S. Ignacio	.		36	22	0	150
	Tepic	.	20	32	18	2	918
	Topolobampo	.					3
	Acapulco	1010 5	28	34	27	0	3
	Arteaga						860
3	*Colima*	.	23		23	0	502
	Huetamo						356
3	*Iguala*			36	20	0	735
	La Unión						38
	Manzanillo	1012 0	25	37	24	0	4
	Cintalapa			34	21	0	555
	C. Las Casas		12	23	9	0	2128
	Comitán		14	25	9	0	1635
4	*Salina Cruz*	1009.9	28	34	27	0	56
	Tapachula	1008 7	22	35	21	0	180
	Tonalá	.		36	24	0	55
	Tuxtla Gutiérrez		22	33	20	0	530
	C. Juárez			34	20	4	1137
	C. Lerdo	1014 1	19	32	19	Inap	1140
	Chihuahua	1012 7	17	30	17	18	1423
5	*Hidalgo del Parral*			30	15	0	1652
	Ojinaga						786
	Sierra Mojada	.		34	15	0	1256
	Temósachic	.		23	13	12	1858
	Villa Ahumada	.					1205
	Durango	.	15	27	15	1	1898
	Nazas	.					1275
6	*Sigo. Papasquiaro*	.		32	16	7	1740
	Sombrerete	.		25	11	5	2350
	Tepehuanes	.		27	14	19	1787
	Aguascalientes	.	14	26	13	Inap	2020
	C. Obregón, Gto.	.					1870
6	*Charcas*	.		32	12	0	2020
	Guadalajara	1014 3	16		15	5	1583
	Guanajuato	1013.2	15	25	14	Inap	2037
	León	.	16	27	14	Inap	1809
	Querétaro		15	28	15	0	1850
	San Luis Potosí		16	28	14	0	1877
	Zacatecas	1012 9	10	20	10	4	2612
	Cuernavaca		18	26	17	0	1538
	Chilpancingo	.	18	34	17	0	1250
	Huajuapan	.		25	14	0	1597
	Morelia		15	23	14	1	1923
7	*Oaxaca*	1014.0	16	30	14	0	1563
	Pachuca	1013 9	10	19	10	0	2435
	Piazzla	.		33	18	0	1120
	Puebla		12	25	11	0	2150
	Tacubaya	1014 3	13	24	11	Inap	2309
	Tehuacán	.		32	8	0	1676
	Tlaxcala	.	11	33	11	Inap	2240
	Toluca	.	10	19	9	1	2675
	Tula	.		27	12	Inap	2036
	Zamora	.		27	14	1	1633
	Zitácuaro	.		24	14	Inap	2064
8	*Linares*	.		38	21	0	648
	Matamoros	1016.4	24	37	24	0	9
	Monclova			34	22	0	587
8	*Monterrey*	1013.7	23	34	21	6	540
	Saltillo	.	18	29	15	3	1609
	Solo la Marina			38	20	0	25
	Tampico	1014 9	28	32	26	0	20
	A. Obregón Tab	1012.4	24	32	22	4	2
	Coatzacoalcos	1013.7	24	31	23	0	28
	Córdoba	.		29		0	871
	Huauchinango	.		23	11	27	1576
	Jalapa	.	16	26	14	0	1399
	Orizaba	.		26		0	1248
9	*Rioverde*	.	19	31	18	0	992
	Teapa			34	22	2	80
	Tenosipue	.					60
	Tulancingo	.	11	26	10	1	2181
	Tuxpan	.		32	25	0	10
	Veracruz	1014 1	26	31	24	13	16
	Villahermosa	.		37	23	17	10
	Campeche	1015 3	23	31	23	22	25
	Cozumel	1014.8	24	33	23	0	8
	Champotón	.		31	26	15	2
10	*Chetumal*	1014 3	27		25	Inap	4
	I. Mujeres	.					7
	Mérida	1015 7	25	33	22	Inap	22
	Progreso	1015 3	25	29	24	0	14
	Valladolid	.					22

CARTA DEL TIEMPO

SERVICIO METEOROLOGICO MEXICANO

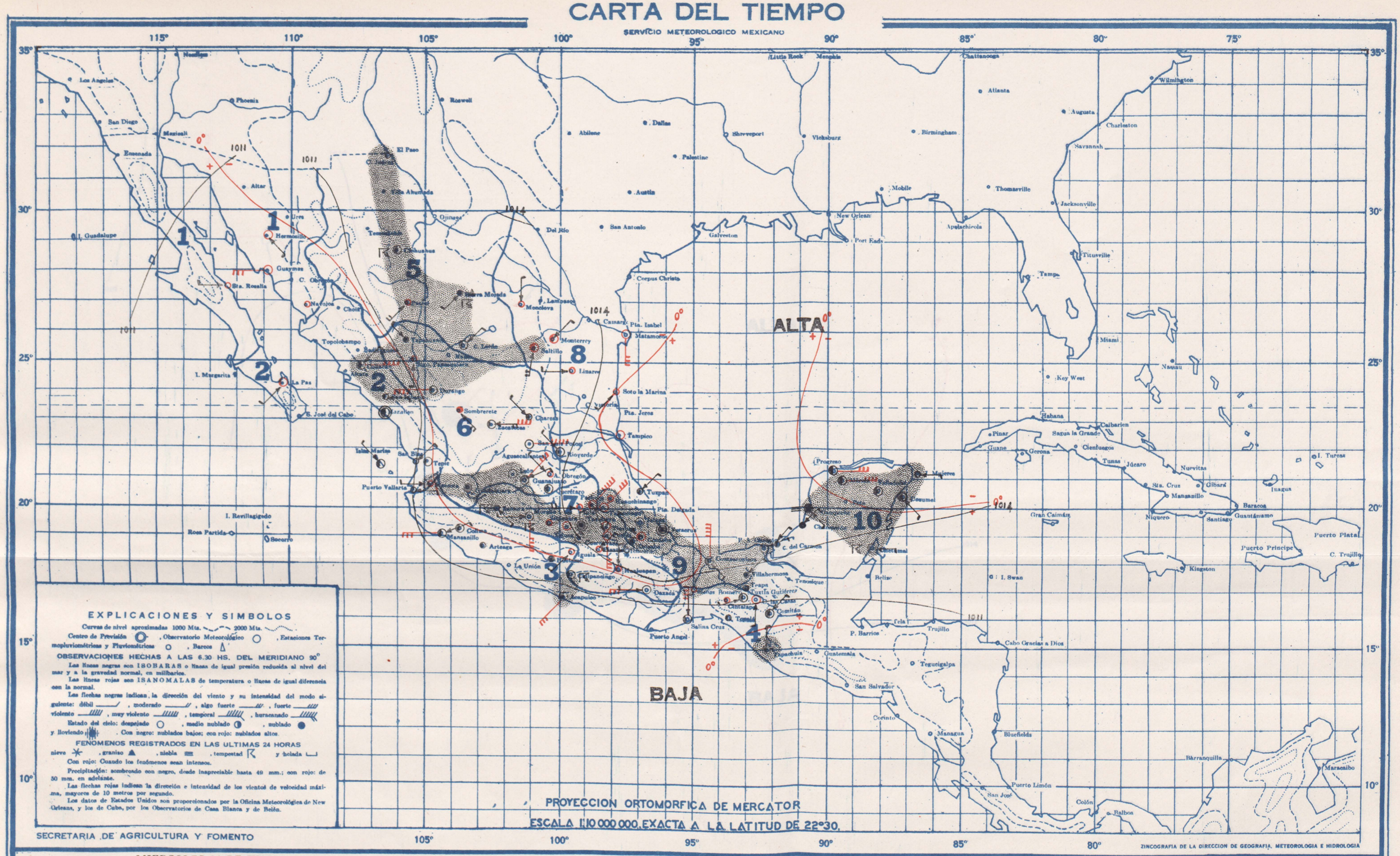

MIERCOLES 21 DE JULIO DE 1943

Las presiones se encuentran relativamente bajas en el litoral del Pacífico. Las lluvias aumentarán en casi todo el País y en las costas dominarán los vientos habituales.

PRONOSTICO DEL TIEMPO PARA MAÑANA

Regiones

1. Ascenso de temperatura. Cielo medio nublado. Escasearán las lluvias. Vientos moderados Occidentales.
2. No habrá cambio de temperatura. Cielo medio nublado. Lluvias aisladas. Vientos moderados del Suroeste.
3. No habrá cambio de temperatura. Cielo medio nublado. Lluvias aisladas. Vientos moderados Australes.
4. No habrá cambio de temperatura. Cielo medio nublado. Lluvias aisladas. Vientos moderados del Noreste.
5. No habrá cambio de temperatura. Cielo nublado. Lluvias generales.
6. No habrá cambio de temperatura. Cielo medio nublado. Lluvias aisladas.
7. No habrá cambio de temperatura. Cielo medio nublado. Lluvias generales.
8. No habrá cambio de temperatura. Cielo medio nublado. Escasearán las lluvias. Vientos moderados Orientales.
9. No habrá cambio de temperatura. Cielo nublado. Lluvias generales. Vientos moderados Australes.
10. No habrá cambio de temperatura. Cielo nublado. Lluvias generales. Vientos moderados Orientales.

Regiones	ESTACIONES	Presión al nivel del mar	Temperaturas: Ambiente	Máxima de ayer	Mínima en últimas 24 h.	Lluvia en 24 h.	Altura sobre el nivel del mar
		mb.	°	°	°	mm.	m.
1	Altar	.					397
	C. Obregón, Son.	.					40
	Ensenada	.					13
	Guaymas	1010.9	30	38	30	0	4
	Hermosillo	1012.3	26	40	26	0	211
	Navojoa	.		43	19	0	38
	Sta. Rosalía	.		36	27	0	26
	Ures	.					432
	Badiraguato	.					170
	Bahía Magdalena	.					12
	Culiacán	1011.2	24	39	21	29	53
	Choix	.					310
	Islas Marías	1008.5	30	32	28	0	4
	Islas Revillagigedo	.					
2	La Paz	1010.7	29		28	0	12
	Mascota	.		30	16	Inap	1200
	Mazatlán	1009.9	28	32	28	0	78
	Puerto Vallarta	.		38	21	0	2
	S. Blas, Nay.	.		33	23	0	7
	S. Ignacio	.		38	26	21	150
	Tepic	.	19	31	18	0	918
	Topolobampo	.					3
3	Acapulco	1008.2	27	34	27	Inap	3
	Arteaga	.		35	19	0	860
	Colima	.	23		22	0	502
	Huetamo	.		35	24	0	356
	Iguala	.		36	21	0	735
3	La Unión	.					38
	Manzanillo	1011.2	26	37	25	0	4
	Cintalapa	.		34	20	0	555
	C. Las Casas	.	13	22	10	0	2128
	Comitán	1013.6	15	26	11	0	1635
4	Matías Romero	.		33	19	8	
	Salina Cruz	1009.9	28	34	28	0	56
	Tapachula	1008.1	22	35	21	Inap	180
	Tonalá	.		38	24	0	55
	Tuxtla Gutiérrez	.	22	33	20	0	530
	C. Juárez	.		30	19	0	1137
	C. Lerdo	1014.8	18	32	18	8	1140
	Chihuahua	1013.1	17	25	16	30	1423
5	Hidalgo del Parral	.		30	14	4	1652
	Ojinaga	.					786
	Sierra Mojada	.		33	15	17	1256
	Temósachic	.					1858
	Villa Ahumada	.					1205
	Durango	.	14	27	14	8	1898
	Nazas	.					1275
	Stgo. Papasquiaro	.		32	15	2	1740
6	Sombrerete	.		26	12	0	2350
	Tepehuanes	.		22	12	Inap	1787
	Aguascalientes	.		27		2	2020
	C. Obregón, Gto	.		27	10	0	1870
	Charcas	.		31	11	0	2020
6	Guadalajara	1013.2	16	26	15	1	1583
	Guanajuato	1013.2	15	25	14	Inap	2037
	León	.	15	27	14	1	1809
	Querétaro	.	14	29	13	0	1850
	San Luis Potosí	.	15	28	13	0	1877
	Zacatecas	1012.9	10	20	10	0	2612
	Cuernavaca	.	17	29	15	2	1538
	Chilpancingo	.	18	34	17	0	1250
	Huajuapan	.		26	15	0	1597
	Morelia	1013.7	14	24	14	8	1923
	Oaxaca	1014.7	14	29	13	0	1563
	Pachuca	.	11	20	10	0	2435
	Piaxtla	.		34	18	0	1120
	Puebla	.	11	25	11	Inap	2150
	Tacubaya	1014.0	11	24	10	Inap	2309
	Tehuacán	.		32	9	0	1676
	Tlaxcala	.	11	23	11	0	2240
	Toluca	.	10	18	9	Inap	2675
	Tula	.		27	11	0	2036
	Zamora	.		26	14	1	1633
	Zitácuaro	.		22	11	4	2064
7	C. Victoria	.					
	Linares	.		40	21	0	648
	Matamoros	1015.1	25	37	24	0	9
	Monclova	.		36	23	0	587
	Monterrey	1013.7	24	35	22	0	540
8	Saltillo	.	19		15	0	1609
	Soto la Marina	.		39	21	0	25
	Tampico	.	26	32	25	0	20
	Piedras Negras	.	25	39	25	0	
	A. Obregón, Tab.	1012.0	23	33	23	1	2
	C. del Carmen	.		34	24	5	
	Coatzacoalcos	1013.3	26	31	15	1	28
	Córdoba	.	18	28	12	15	871
	Huauchinango	.		23	11	6	1576
	Jalapa	.	16	25	15	3	1399
9	Orizaba	.	16	25	15	16	1248
	Rioverde	.	18	31	17	0	992
	Teapa	.		33	22	22	80
	Tenosique	.					60
	Tulancingo	.	9	25	4	Inap	2181
	Tuxpan	.		31	23	0	10
	Veracruz	1014.1	26	31	24	0	16
	Villahermosa	.		35	22	16	10
	Campeche	1015.6	22		21	0	25
	Cozumel	1015.2	26	33	23	4	8
	Champotón	.		30	25	18	2
10	Chetumal	1012.7	27		22	Inap	4
	I. Mujeres	.					7
	Mérida	1016.0	24	33	22	14	22
	Progreso	1015.5	24	29	23	0	14
	Valladolid	.	24	32	21	47	22

CARTA DEL TIEMPO

SERVICIO METEOROLOGICO MEXICANO

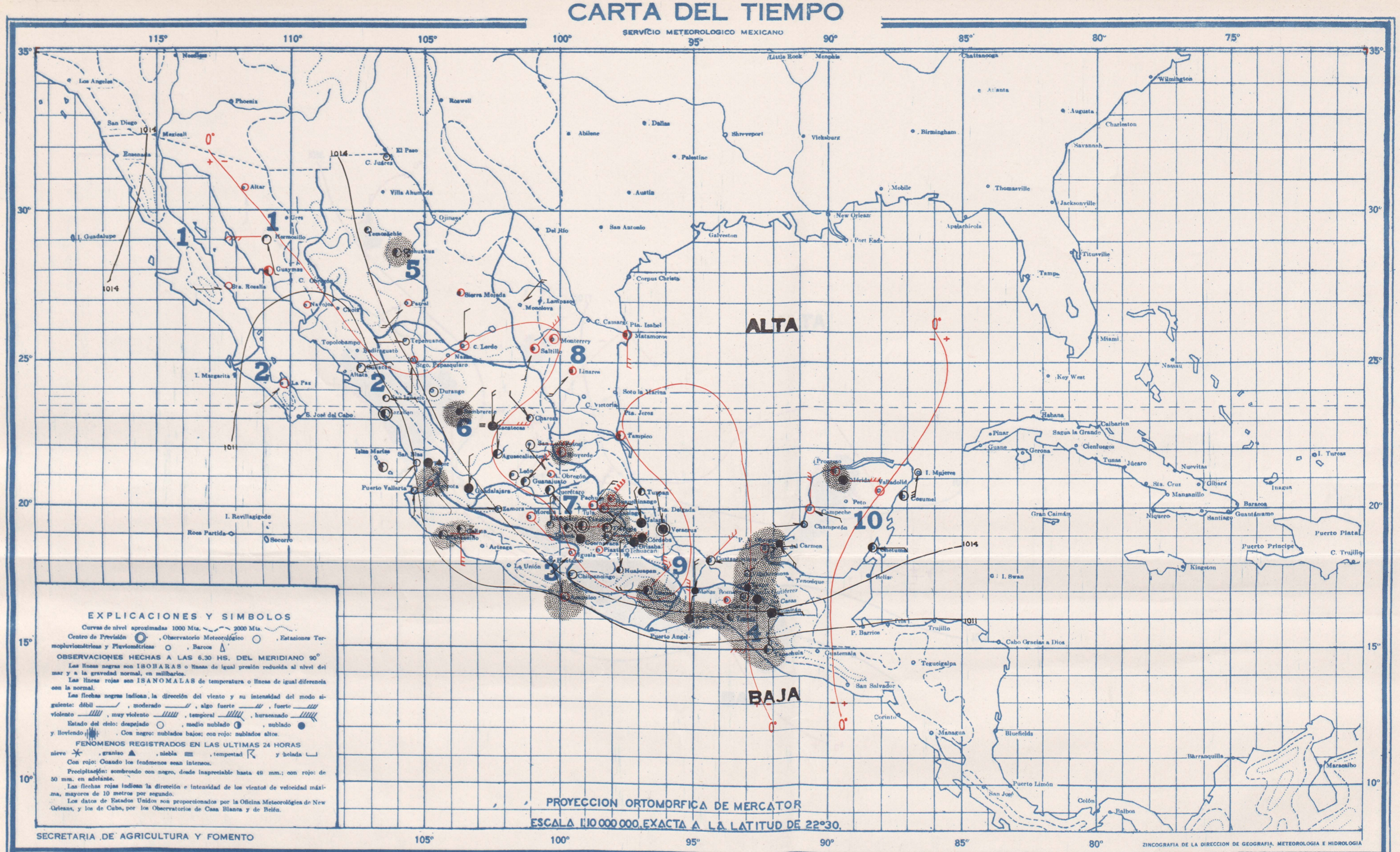

JUEVES 22 DE JULIO DE 1943

Las precipitaciones aumentarán en la mitad austral de la República y serán aisladas en la parte norte; soplarán vientos moderados o algo fuertes del sureste en el Golfo de Tehuantepec.

PRONOSTICO DEL TIEMPO PARA MAÑANA

Regiones

1. Ascenso de temperatura. Cielo medio nublado. Escasearán las lluvias. Vientos moderados Occidentales.
2. Ascenso de temperatura. Cielo medio nublado. Lluvias aisladas. Vientos moderados Occidentales.
3. No habrá cambio de temperatura. Cielo nublado. Lluvias generales. Vientos moderados Orientales.
4. Descenso de temperatura. Cielo nublado. Lluvias generales. Vientos moderados Orientales.
5. Descenso de temperatura. Cielo medio nublado. Lluvias aisladas.
6. Ascenso de temperatura. Cielo medio nublado. Lluvias aisladas.
7. Descenso de temperatura. Cielo nublado. Lluvias generales.
8. No habrá cambio de temperatura. Cielo medio nublado. Lluvias aisladas. Vientos moderados del Sureste.
9. No habrá cambio de temperatura. Cielo nublado. Lluvias generales. Vientos moderados del Noreste.
10. No habrá cambio de temperatura. Cielo medio nublado. Lluvias generales. Vientos moderados Orientales.

Regiones	ESTACIONES	Presión al nivel del mar	Temperaturas: Ambiente	Máxima de ayer	Mínima en últimas 24 h.	Lluvia en 24 h.	Altura sobre el nivel del mar
		mb.	o	o	o	mm.	m.
1	Altar	.		43	21	0	397
	C. Obregón; Son.	.					40
	Ensenada	.					13
	Guaymas	1012.0	30	42	30	0	4
	Hermosillo	.		40		0	211
	Navojoa	.		46	21	0	38
	Sta. Rosalía	.		37	29	0	26
	Ures	.					432
	Badiraguato	.					170
	Bahía Magdalena	.					12
	Culiacán	1011.7	25		22	0	53
	Choix	.					310
	Islas Marías	1009.2	30	33	23	0	4
2	La Paz	1009.7	30	37	29	0	12
	Mascota	.		36	16	17	1200
	Mazatlán	1010.3	29	32	29	0	78
	Puerto Vallarta	.		40	24	0	2
	S. Blas, Nay	.		35	23	0	7
	S. Ignacio	.		39	20	0	150
	Tepic	.	22	34	22	18	918
	Topolobampo	.					3
3	Acapulco	1010.3	26	34	26	Inap	3
	Arteaga	.					860
	Colima	.	21	35	21	6	502
	Huelamo	.					356
3	Iguala	.		37	21	0	735
	La Unión	.					38
	Manzanillo	1012.0	26	37	24	Inap	4
	Cintalapa	.		34	21	0	555
4	C. Las Casas	.	11	21	9	1	2128
	Comitán	.	15	26	9	3	1635
	Salina Cruz	1011.8	28	34	27	1	56
	Tapachula	1009.7	22	32	21	21	180
	Tonalá	.		37	23	36	55
	Tuxtla Gutiérrez	.	21	32	19	Inap	530
	C. Juárez	.		31	20	0	1137
	C. Lerdo	1013.2	21	31	20	0	1140
	Chihuahua	1014.1	17	28	17	12	1423
5	Hidalgo del Parral	.		19	15	0	1652
	Ojinaga	.					786
	Sierra Mojada	.		33	18	0	1256
	Temósachic	.		25	12	0	1858
	Villa Ahumada	.					1205
	Durango	.	17	28	16	0	1898
	Nazas	.					1275
6	Stgo. Papasquiaro	.		34	16	0	1740
	Sombrerete	.		27	13	2	2350
	Tepehuanes	.		23	12	0	1787
	Aguascalientes	.	15	28	14	0	2020
	C. Obregón, Gto.	.		27	11	0	1870
6	Charcas	.		30	13	Inap	2020
	Guadalajara	1013.3	16	37	15	Inap	1583
	Guanajuato	1014.2	16	27	15	0	2037
	León	.	17	31	12	0	1809
	Querétaro	.	15	28	15	0	1850
	San Luis Potosí	.	15	28	14	0	1877
	Zacatecas	1014.0	11	21	11	0	2612
	Cuernavaca	.	18	27	16	2	1538
	Chilpancingo	.	19	33	17	0	1250
	Huajuapan	.		26	14	0	1597
	Morelia	1014.7	16	25	16	0	1923
	Oaxaca	1015.5	16	30	15	2	1563
	Pachuca	.	11	19	9	0	2435
7	Piaxtla	.		34	18	0	1120
	Puebla	.	12	24	10	Inap	2150
	Tacubaya	1015.1	11	24	10	5	2309
	Tehuacán	.					1676
	Tlaxcala	.	12	22	11	1	2240
	Toluca	.	11	18	11	3	2675
	Tula	.					2036
	Zamora	.		29	15	0	1633
8	Zitácuaro	.		24	12	4	2064
	Linares	.		40	21	0	648
	Matamoros	1017.7	26	37	26	0	9
	Monclova	.		37	22	0	587
8	Monterrey	1015.2	23		22	0	540
	Saltillo	.	19	30	16	0	1609
	Solo la Marina	.		39	22	0	25
	Tampico	1016.4	27	32	26	0	20
	A. Obregón Tab	1013.7	22	32	21	9	2
	Coatzacoalcos	1014.5	26	31	25	0	28
	Córdoba	.	19	24	11	0	871
	Huauchinango	.		22	11	4	1576
	Jalapa	.	16	25	15	0	1399
	Orizaba	.	17	25	14	3	1248
9	Rioverde	.	19	30	18	Inap	992
	Teapa	.		31	21	8	80
	Tenosique	.					60
	Tulancingo	.	9	25	7	1	2181
	Tuxpan	.		34	23	0	10
	Veracruz	1015.5	24	31	22	8	16
	Villahermosa	.		34	23	6	10
	Campeche	1016.7	24	32	23	0	25
	Cozumel	1017.8	24	33	23	0	8
10	Champotón	.		31	25	0	2
	Chetumal	1014.8	27		27	0	4
	I. Mujeres	.		33	28	0	7
	Mérida	1017.2	24	34	21	Inap	22
	Progreso	1017.1	23	29	22	Inap	14
	Valladolid	.	25	32	27	0	22

CARTA DEL TIEMPO

SERVICIO METEOROLOGICO MEXICANO

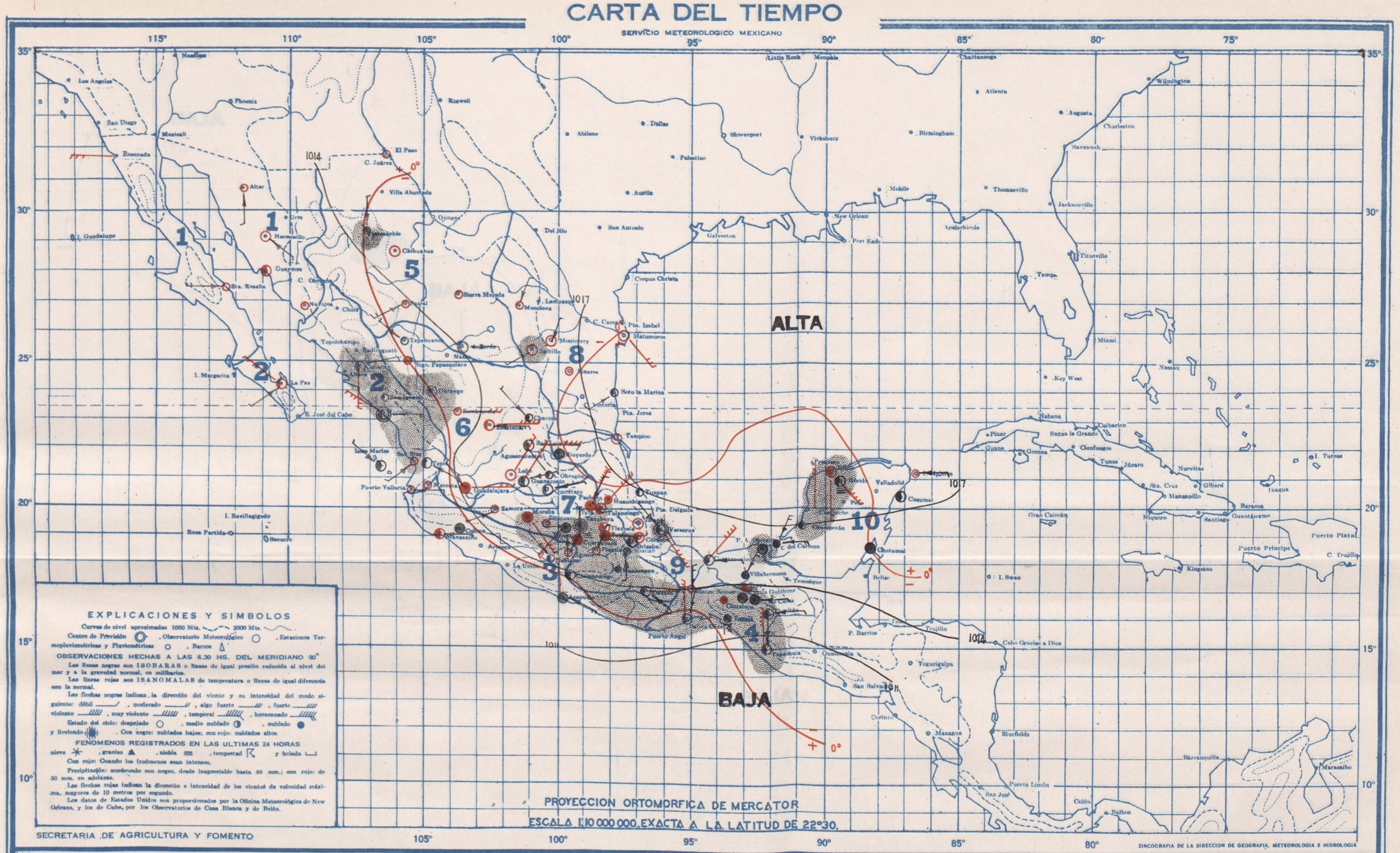

VIERNES 23 DE JULIO DE 1943

Vientos húmedos orientales han principiado a invadir el extremo sureste del país; aumentarán las lluvias en la costa sur del Pacífico y escasearán en la mitad norte de la República.

PRONOSTICO DEL TIEMPO PARA MAÑANA

Regiones

1. Ascenso de temperatura. Cielo medio nublado. No habrá lluvias. Vientos moderados Occidentales.
2. Ascenso de temperatura. Cielo medio nublado. Lluvias aisladas. Vientos débiles o moderados occidentales.
3. Descenso de temperatura. Cielo medio nublado. Lluvias generales. Vientos débiles o moderados orientales.
4. Descenso de temperatura. Cielo nublado. Lluvias generales. Vientos algo fuertes Orientales.
5. Ascenso de temperatura. Cielo medio nublado. Escasearán las lluvias.
6. No habrá cambio de temperatura. Cielo medio nublado. Lluvias aisladas.
7. No habrá cambio de temperatura. Cielo medio nublado. Lluvias generales.
8. Descenso de temperatura. Cielo medio nublado. Escasearán las lluvias. Vientos moderados del Este.
9. No habrá cambio de temperatura. Cielo nublado. Lluvias generales. Vientos moderados del Noreste.
10. No habrá cambio de temperatura. Cielo medio nublado. Lluvias generales. Vientos débiles o moderados orientales.

Regiones	Estaciones	Presión al nivel del mar	Temperaturas: Ambiente	Máxima de ayer	Mínima en últimas 24 h.	Lluvia en 24 h.	Altura sobre el nivel del mar
		mb.	°	°	°	mm.	m.
1	Altar	.					397
	C. Obregón, Son.	.					40
	Ensenada	.					13
	Guaymas	1011.9	30	40	30	0	4
	Hermosillo	1012.3	29	44	27	0	211
	Navojoa	.		42	24	0	38
	Sta. Rosalía	.					26
	Ures	.					432
	Badiraguato	.					170
	Bahía Magdalena	.					12
	Culiacán	1012.3	26	38	24	Inap	53
	Choix	.					310
	Islas Marías	1008.9	29	33	28	0	4
	Islas Revillagigedo	.					
2	La Paz	1011.5	30	37	29	0	12
	Mascota	.		30	17	0	1200
	Mazatlán	1011.2	28	32	27	Inap	78
	Puerto Vallarta	.		39	22	0	2
	S. Blas, Nay.	.		33	27	Inap	7
	S. Ignacio	.		41	20	1	150
	Tepic	.	20	29	20	0	918
	Topolobampo	.					3
3	Acapulco	1012.8	28	35	24	12	3
	Arteaga	.					860
	Colima	.	23	34	22	0	502
	Huetamo	.		37	24	0	356
	Iguala	.		38	19	2	735
3	La Unión	.					38
	Manzanillo	1013.1	26	36	24	0	4
	Cintalapa	.		34	18	7	555
	C. Las Casas	.	11	22	9	Inap	2128
	Comitán	.	14	23	12	1	1635
4	Matías Romero	.		30	21	0	
	Salina Cruz	1012.8	27	34	26	Inap	56
	Tapachula	1010 7	22	34	19	50	180
	Tonalá	.		35	22	0	55
	Tuxtla Gutiérrez	.	20	33	20	20	530
5	C. Juárez	.		35	21	0	1137
	C. Lerdo	1014.0	20	31	20	0	1140
	Chihuahua	1014.9	18	30	18	0	1423
	Hidalgo del Parral	.		31	15	0	1652
	Ojinaga	.					786
	Sierra Mojada	.		35	10	0	1256
	Temósachic	.		27	12	6	1858
	Villa Ahumada	.					1205
	Durango	.	15	29	15	1	1898
	Nazas	.					1275
	Stgo. Papasquiaro	.					1740
6	Sombrerete	.		28	14	0	2350
	Tepehuanes	.		28	12	0	1787
	Aguascalientes	.		24		0	2020
	C. Obregón, Gto	.		27	10	0	1870
	Charcas	.		30	12	0	2020
6	Guadalajara	1014.1	14	25	13	Inap	1583
	Guanajuato	1014.5	15	26	14	0	2037
	León	.	16	30	15	0	1809
	Querétaro	.	14	28	13	0	1850
	San Luis Potosí	.	14	27	13	0	1877
	Zacatecas	1014.7	10	21	10	0	2612
	Cuernavaca	.	17	27	15	0	1538
	Chilpancingo	.	17	31	16	0	1250
	Huajuapan	.		24	16	0	1597
7	Morelia	1014.9	15	25	15	Inap	1923
	Oaxaca	1017.3	15	29	13	2	1563
	Pachuca	.	10	18	9	0	2435
	Piaxtla	.		33	19	0	1120
	Puebla	.	11	24	10	0	2150
	Tacubaya	1014.9	10	23	8	7	2309
	Tehuacán	.		31	8	Inap	1676
	Tlaxcala	.	10	22	10	0	2240
	Toluca	.	10	19	7	7	2675
	Tula	.					2036
	Zamora	.		29		0	1633
	Zitácuaro	.		24	10	4	2064
8	C. Victoria	.					
	Linares	.		40	22	0	648
	Matamoros	1017.9	26	37	26	0	9
	Monclova	.		36	22	0	587
	Monterrey	1015.2	25	36	23	0	540
8	Saltillo	.	18	30	15	5	1609
	Soto la Marina	.		39	21	0	25
	Tampico	1017.3	26	32	25	0	20
	Piedras Negras	.	26	40	26	0	
	A. Obregón, Tab.	1014.7	24	34			2
	C. del Carmen	.		34	25	0	
	Coatzacoalcos	1015.2	26	30	25	0	28
	Córdoba	.	19	29	14	0	871
	Huauchinango	.		23	10	Inap	1576
9	Jalapa	.	18	25	15	0	1399
	Orizaba	.	17	25	15	Inap	1248
	Rioverde	.	19	30	18	0	992
	Teapa	.		33	22	0	80
	Tenosique	.					60
	Tulancingo	.	7	24	6	Inap	2181
	Tuxpan	.		32	24	0	10
	Veracruz	1017.1	23	32	21	6	16
	Villahermosa	.		33	24	0	10
	Campeche	.		32		2	25
	Cozumel	1017.2	25		24	0	8
	Champotón	.		32	25	18	2
10	Chetumal	1016.5	26		23	0	4
	I. Mujeres	.		35	28	0	7
	Mérida	1018.0	24	35	21	1	22
	Progreso	1017.3	24	30	21	47	14
	Valladolid	.		34		0	22

CARTA DEL TIEMPO

SERVICIO METEOROLOGICO MEXICANO

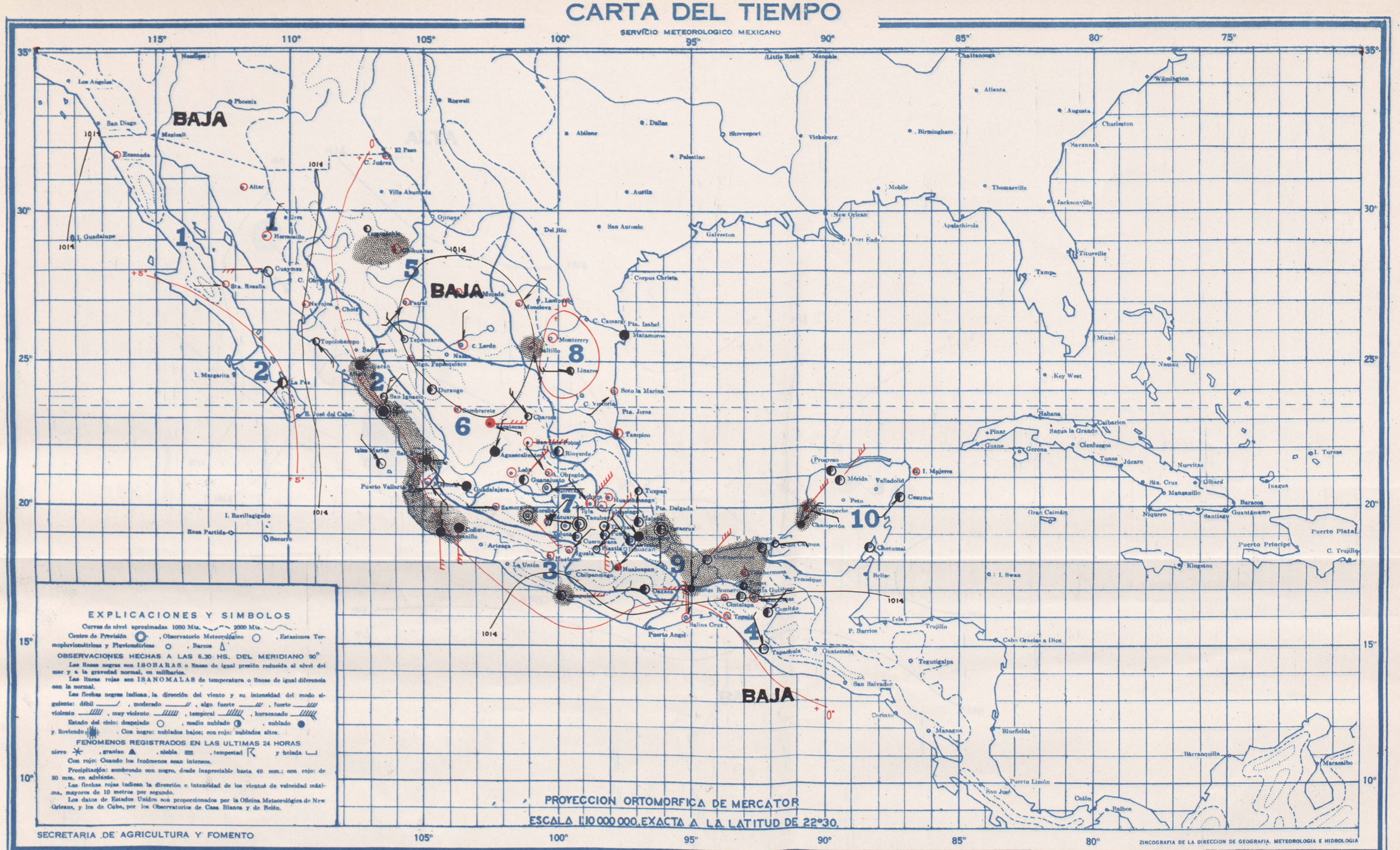

SABADO 24 DE JULIO DE 1943

Masas de aire boreal invadieron la altiplanicie siendo disminuidas las precipitaciones. Una depresión de poca intensidad se observa en la región de La Laguna, siendo la pendiente barométrica débil.

PRONOSTICO DEL TIEMPO PARA MAÑANA

Regiones

1 — No habrá cambio de temperatura. Cielo medio nublado. Lluvias aisladas. Vientos moderados Occidentales.

2 — No habrá cambio de temperatura. Cielo medio nublado. Lluvias aisladas. Vientos débiles Australes.

3 — No habrá cambio de temperatura. Cielo medio nublado. Lluvias aisladas. Vientos moderados Orientales.

4 — No habrá cambio de temperatura. Cielo medio nublado. Lluvias aisladas. **Vientos débiles o moderados boreales.**

5 — No habrá cambio de temperatura. Cielo medio nublado. Lluvias aisladas.

Regiones

6 — Ascenso de temperatura. Cielo medio nublado.

7 — Ascenso de temperatura. Cielo medio nublado. Escasearán las lluvias.

8 — No habrá cambio de temperatura. Cielo medio nublado. Escasearán las lluvias. Vientos moderados Orientales.

9 — No habrá cambio de temperatura. Cielo medio nublado. Lluvias aisladas. Vientos moderados del Noreste.

10 — No habrá cambio de temperatura. Cielo medio nublado. Lluvias aisladas. Vientos moderados Orientales.

Regiones	Estaciones	Presión al nivel del mar	Temperaturas: Ambiente	Máxima de ayer	Mínima en últimas 24 h.	Lluvia en 24 h.	Altura sobre el nivel del mar
		mb.	°	°	°	mm.	m.
1	*Altar*	.		47	16	0	397
	C. Obregón; Son.	.					40
	Ensenada			25	13	0	13
	Guaymas	1012 3	30	40	30	0	4
	Hermosillo	1013 3	28	34	26	0	211
	Navojoa			49	24	0	38
	Sta. Rosalía			38	20	0	26
	Ures						432
	Badiraguato						170
	Bahía Magdalena						12
	Culiacán	1015 1	26	39	25	1	53
	Choix	.					310
	Islas Marías	1011 3	31	32	27	0	4
2	*La Paz*	1010 8	32	37	30	0	12
	Mascota	.		31	18	0	1200
	Mazatlán	1014 3	26	32	26	1	78
	Puerto Vallarta	.		40	22	15	2
	S. Blas, Nay	.		34	25	0	7
	S. Ignacio	.		36	22	0	150
	Tepic	.	21	33	21	2	918
	Topolobampo	.		36	21	0	3
	Acapulco	1012 9	24	33	22	18	3
	Arteaga	.					860
3	*Colima*	.	23	34	22	4	502
	Huetamo			38	25	0	356
3	*Iguala*			38	20	0	735
	La Unión						38
	Manzanillo	1015 7	25	35	22	16	4
	Cintalapa			34	19	0	555
	C. Las Casas		13	21	11	Inap	2128
	Comitán		14	23	8	0	1635
4	*Salina Cruz*	1012.5	28	33	27	Inap.	56
	Tapachula	1010 4	22	34	21	0	180
	Tonalá	.		36	26	0	55
	Tuxtla Gutiérrez		21	31	20	0	530
	C. Juárez			37	20	0	1137
	C. Lerdo	1012 7	20	33	20	0	1140
	Chihuahua	1014 7	18	33	18	2	1423
5	*Hidalgo del Parral*			33	14	0	1652
	Ojinaga						786
	Sierra Mojada	.		36	14	0	1256
	Temósachic			29	12	Inap	1858
	Villa Ahumada	.					1205
	Durango	.	16	28	15	0	1898
	Nazas						1275
6	*Sto. Papasquiaro*	.		35	13	0	1740
	Sombrerete	.		28	13	0	2350
	Tepehuanes	.		30	12	0	1787
	Aguascalientes	.	14	28	12	0	2020
	C. Obregón, Gto.	.		27	8	0	1870
6	*Charcas*			30	11	0	2020
	Guadalajara	.	13	37	13	0	1583
	Guanajuato	1015 7	14	26	13	0	2037
	León	.	16	30	14	0	1809
	Querétaro		24	28	13	0	1850
	San Luis Potosí		13	27	12	0	1877
	Zacatecas	1015.2	12	21	12	0	2612
	Cuernavaca		18	37	16	0	1538
	Chilpancingo	.		31		0	1250
	Huajuapan			23	14	0	1597
	Morelia	1015.9	14	35		Inap	1923
	Oaxaca	1016 3	16	27	14	0	1563
	Pachuca		10	19	8	0	2435
7	*Piazzla*	.		33	17	0	1120
	Puebla		11	23	10	0	2150
	Tacubaya	1015 6	10	24	8	0	2309
	Tehuacán						1676
	Tlaxcala	.	9	22	9	0	2240
	Toluca	.	10	17	9	0	2675
	Tula	.					2036
	Zamora			31	16	0	1633
	Zitácuaro			23	10	1	2064
8	*Linares*	.		41	21	0	648
	Matamoros	1016 7	25	36	25	0	9
	Monclova			36	21	0	587
8	*Monterrey*	1014.5	24	37	16	0	540
	Saltillo	.	17	30	16	6	1609
	Soto la Marina	.		40	19	0	25
	Tampico	1016 3	24	32	24	0	20
	A. Obregón Tab	1014.3	23	35	22	1	2
	Coatzacoalcos	1015 5	25	30	24	2	28
	Córdoba	.	18	29	14	Inap	871
	Huauchinango	.		23	10	0	1576
	Jalapa		18	26	17	0	1399
	Orizaba	.	17	26	14	Inap	1248
9	*Rioverde*	.	17	30	16	0	992
	Teapa	.		31	22	0	80
	Tenosipue	.					60
	Tulancingo	.		25	21	0	2181
	Tuxpan	.		32	23	0	10
	Veracruz	1016 0	23	32	23	Inap	16
	Villahermosa	.		35	22	3	10
	Campeche	1016 8	23	30	22	54	25
	Cozumel	1016.0	22	37	21	0	8
	Champotón	.		30	24	35	2
10	*Chetumal*	1015 3	25		23	0	4
	I. Mujeres	.		34	23	0	7
	Mérida	1018 7	25	33	23	0	22
	Progreso	1016 5	25	30	24	0	14
	Valladolid	.					22

CARTA DEL TIEMPO

SERVICIO METEOROLOGICO MEXICANO

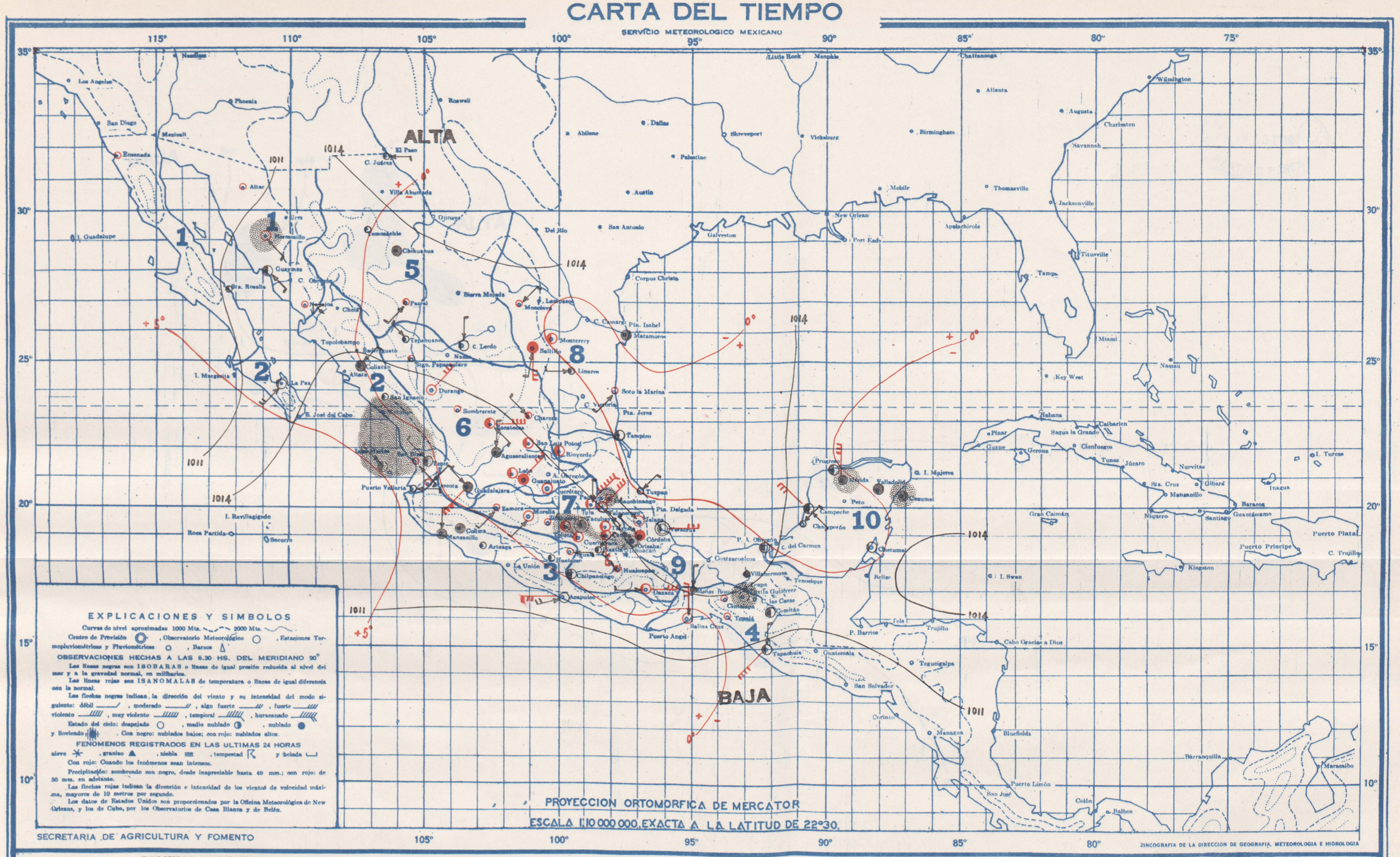

SECRETARIA DE AGRICULTURA Y FOMENTO

ZINCOGRAFIA DE LA DIRECCION DE GEOGRAFIA, METEOROLOGIA E HIDROLOGIA

DOMINGO 25 DE JULIO DE 1943

Domina sequía en la mayor parte de la Altiplanicie y persiste la onda cálida en los estados del norte y noroeste de la República.

PRONOSTICO DEL TIEMPO PARA MAÑANA

Regiones 1–5

1. No habrá cambio de temperatura. Cielo medio nublado. Lluvias aisladas. Vientos moderados del Noroeste.
2. No habrá cambio de temperatura. Cielo nublado. Lluvias aisladas. Vientos moderados del Noreste.
3. No habrá cambio de temperatura. Cielo medio nublado. Escasearán las lluvias. Vientos débiles o moderados orientales.
4. No habrá cambio de temperatura. Cielo nublado. Lluvias aisladas. Vientos débiles o moderados boreales.
5. Ascenso de temperatura. Cielo nublado. Lluvias aisladas.

Regiones 6–10

6. Ascenso de temperatura. Cielo medio nublado. Escasearán las lluvias.
7. Ascenso de temperatura. Cielo medio nublado. Escasearán las lluvias.
8. No habrá cambio de temperatura. Cielo medio nublado. Escasearán las lluvias. Vientos moderados del Sureste.
9. Ascenso de temperatura. Cielo medio nublado. Escasearán las lluvias.
10. Ascenso de temperatura. Cielo medio nublado. Lluvias aisladas. Vientos moderados del Noreste.

Regiones	ESTACIONES	Presión al nivel del mar	Temperaturas: Ambiente	Máxima de ayer	Mínima en últimas 24 h.	Lluvia en 24 h.	Altura sobre el nivel del mar
		mb.	°	°	°	mm.	m.
1	Altar			50	25	0	397
	C. Obregón, Son.						40
	Ensenada			24	14	0	13
	Guaymas	1012.5	30	39	30	0	4
	Hermosillo	1013.9	30	44	28	Inap	211
	Navojoa			43	25	0	38
	Sta. Rosalía			41	31	Inap	26
	Ures						432
	Badiraguato						170
	Bahía Magdalena						12
	Culiacán	1015.3	27	37	25	0	53
	Choix						310
	Islas Marías			32		0	4
	Islas Revillagigedo						
2	La Paz	1011.7	31	38	31	0	12
	Mascota			33	17	0	1200
	Mazatlán			32		9	78
	Puerto Vallarta			38	21	0	2
	S. Blas, Nay.			32	24	20	7
	S. Ignacio			40	22	0	150
	Tepic		20	39	20	Inap	918
	Topolobampo						3
	Acapulco	1011.7	28	33	28	0	3
3	Arteaga						860
	Colima		23	32	23	0	502
	Huetamo			37	26	0	356
	Iguala			38	21	0	735

Regiones	ESTACIONES	Presión al nivel del mar	Temperaturas: Ambiente	Máxima de ayer	Mínima en últimas 24 h.	Lluvia en 24 h.	Altura sobre el nivel del mar
		mb.	°	°	°	mm.	m.
3	La Unión						38
	Manzanillo			22		0	4
	Cintalapa			32	20	0	555
	C. Las Casas			23		0	2128
	Comitán	1017.9	15	25	7	0	1635
4	Matías Romero			31	21	0	
	Salina Cruz	1011.1	27	34	26	0	56
	Tapachula	1009 6	22	34	21	23	180
	Tonalá			37	22	0	55
	Tuxtla Gutiérrez		21	33	19	Inap	530
	C. Juárez	1017.5	21	39	23	0	1137
	C. Lerdo	1013.6	20	35	20	0	1140
	Chihuahua			33	20	0	1423
5	Hidalgo del Parral			32	15	0	1652
	Ojinaga						786
	Sierra Mojada						1256
	Temósachic			30	13	0	1858
	Villa Ahumada						1205
	Durango		16	29	15	0	1898
	Nazas						1275
	Sgo. Papasquiaro						1740
	Sombrerete			29	14	0	2350
6	Tepehuanes						1787
	Aguascalientes	1016.5	15	31	14	0	2020
	C. Obregón, Gto.						1870
	Charcas			33	10	0	2020

Regiones	ESTACIONES	Presión al nivel del mar	Temperaturas: Ambiente	Máxima de ayer	Mínima en últimas 24 h.	Lluvia en 24 h.	Altura sobre el nivel del mar
		mb.	°	°	°	mm.	m.
6	Guadalajara	1014.9	16	29	16	0	1583
	Guanajuato	1014.1	15	28	13	0	2037
	León		15	32	14	0	1809
	Querétaro		13	30	12	0	1850
	San Luis Potosí		15	29	13	0	1877
	Zacatecas	1014.3	14	21	14	0	2612
	Cuernavaca		19	26	16	0	1538
	Chilpancingo			31		0	1250
	Huajuapan			26	13	0	1597
	Morelia	1014.7	15	25	15	0	1923
	Oaxaca	1014.7	15	29	13	0	1563
	Pachuca		11	20	9	0	2435
	Piaxtla			34	17	0	1120
7	Puebla		12	25	11	6	2150
	Tacubaya	1014.7	11		10	Inap	2309
	Tehuacán						1676
	Tlaxcala			23		0	2240
	Toluca		10	19	9	1	2675
	Tula						2036
	Zamora			33	16	0	1633
	Zitácuaro			23	11	0	2064
	C. Victoria						
	Linares			41	20	0	648
8	Matamoros	1014.7	22	38	23	0	9
	Monclova			36	20	0	587
	Monterrey	1013.0	25	38	23	0	540

Regiones	ESTACIONES	Presión al nivel del mar	Temperaturas: Ambiente	Máxima de ayer	Mínima en últimas 24 h.	Lluvia en 24 h.	Altura sobre el nivel del mar
		mb.	°	°	°	mm.	m.
8	Saltillo		17	31	16	0	1609
	Soto la Marina			41	18	0	25
	Tampico	1013.6	25	32	24	0	20
	Piedras Negras		25		24	0	
	A. Obregón, Tab.	1012.1	24	32	23	0	2
	C. del Carmen						
	Coatzacoalcos			31		0	28
	Córdoba	1014.5	16	30	14	0	871
	Huauchinango			24	10	0	1576
	Jalapa	1013.3	19	26	15	0	1399
9	Orizaba	1010.9	17		15	0	1248
	Rioverde			32			992
	Teapa					0	80
	Tenosique						60
	Tulancingo		9	25	7	0	2181
	Tuxpan			32	22	0	10
	Veracruz	1013.1	24	32	24	0	16
	Villahermosa			35	20	0	10
	Campeche	1014.8	24	30	23	0	25
	Cozumel	1015.2	25	32	23	13	8
	Champotón			29	24	0	2
	Chetumal			32		0	4
10	I. Mujeres						7
	Mérida	1015.3	25	32	23	Inap	22
	Progreso	1014.7	25	29	24	0	14
	Valladolid		25	34	24	0	22

CARTA DEL TIEMPO

SERVICIO METEOROLOGICO MEXICANO

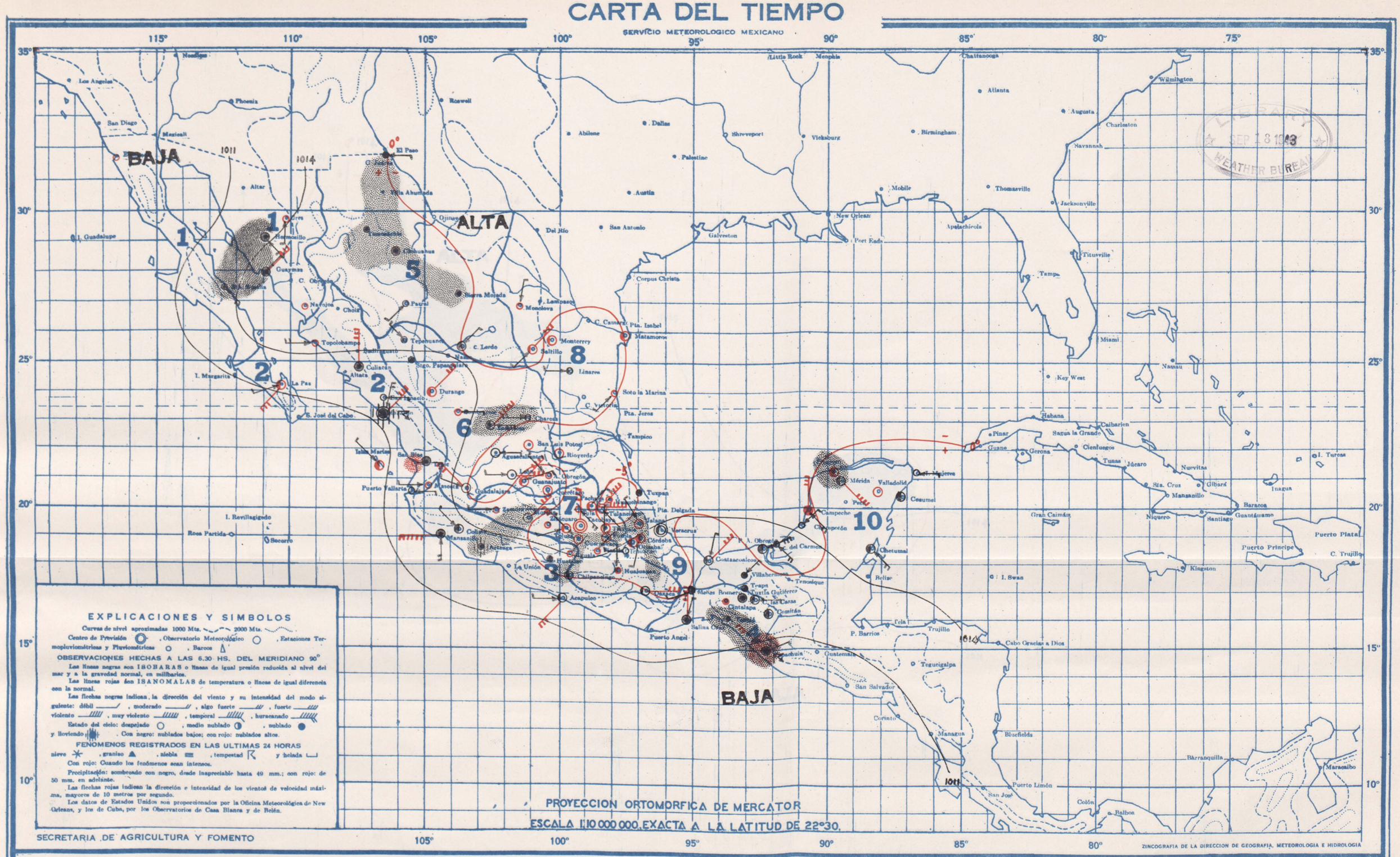

LIBRARY SEP 18 1943 WEATHER BUREAU

LUNES 26 DE JULIO DE 1943

Persiste intensa onda cálida en los Estados del norte y noreste de la República; aumentaron ligeramente las lluvias en la altiplanicie y disminuyeron en la Vertiente del Pacífico.

PRONOSTICO DEL TIEMPO PARA MAÑANA

Regiones

1 — No habrá cambio de temperatura. Cielo nublado. Lluvias aisladas. Vientos débiles o moderados boreales.

2 — No habrá cambio de temperatura. Cielo nublado. Lluvias aisladas. Vientos débiles o moderados boreales.

3 — No habrá cambio de temperatura. Cielo medio nublado. Lluvias aisladas. Vientos moderados del Oeste.

4 — No habrá cambio de temperatura. Cielo medio nublado. Lluvias aisladas. Vientos moderados del Norte.

5 — Descenso de temperatura. Cielo nublado. Lluvias aisladas.

Regiones

6 — No habrá cambio de temperatura. Cielo medio nublado. Escasearán las lluvias.

7 — No habrá cambio de temperatura. Cielo nublado. Lluvias aisladas.

8 — No habrá cambio de temperatura. Cielo despejado. No habrá lluvias. Vientos moderados del Sureste.

9 — No habrá cambio de temperatura. Cielo medio nublado. Lluvias aisladas. Vientos moderados del Noreste.

10 — No habrá cambio de temperatura. Cielo medio nublado. Lluvias aisladas. Vientos moderados del Noreste.

Regiones	ESTACIONES	Presión al nivel del mar	Temperaturas: Ambiente	Máxima de ayer	Mínima en últimas 24 h.	Lluvia en 24 h.	Altura sobre el nivel del mar
		mb.	°	°	°	mm.	m.
1	*Altar*	.					397
	C. Obregón; Son.	.					40
	Ensenada	.					13
	Guaymas	1013 5	20	38	20	Inap	4
	Hermosillo	1012 9	26		24	7	211
	Navojoa	.		46	24	0	38
	Sta. Rosalía	.		40	30	Inap	26
	Ures	.					432
	Badiraguato	.					170
	Bahía Magdalena	.					12
	Culiacán	1013.1	27	37	27	0	53
	Choix	.					310
	Islas Marías	1009 3	29		28	0	4
	La Paz	1013 1	30	38	27	0	12
2	*Mascota*	.		30	18	0	1200
	Mazatlán	1014 3	26	31	26	1	78
	Puerto Vallarta	.		38	23	0	2
	S. Blas, Nay	.		32	22	80	7
	S. Ignacio	.		39	26	0	150
	Tepic	.	22	38	22	0	918
	Tepolobampo	.					3
	Acapulco	1011.7	27	34	26	0	3
3	*Arteaga*	.		34	18	8	860
	Colima	.	24		23	0	502
	Huetamo						356

Regiones	ESTACIONES	Presión al nivel del mar	Temperaturas: Ambiente	Máxima de ayer	Mínima en últimas 24 h.	Lluvia en 24 h.	Altura sobre el nivel del mar
		mb.	°	°	°	mm.	m.
3	*Iguala*			38	21	0	735
	La Unión						38
	Manzanillo	1013 6	27	34	27	0	4
	Cintalapa			34	22	0	555
4	*C. Las Casas*	.	12		10	0	2128
	Comitán		16	25	11	0	1635
	Salina Cruz	1012.4	27	36	26	0	56
	Tapachula	1012 5	22	32	21	29	180
	Tonalá	.		35	23	Inap	55
	Tuxtla Gutiérrez		21	33	20	0	530
	C. Juárez			36	26	1	1137
	C. Lerdo	1014 0	21	34	20	0	1140
	Chihuahua	1015 1	22	34	22	Inap	1423
5	*Hidalgo del Parral*	.		35	15	0	1652
	Ojinaga						786
	Sierra Mojada	.		36	20	Inap	1256
	Temósachic			35	12	3	1858
	Villa Ahumada	.					1205
	Durango		17	29	16	0	1898
	Nazas	.					1275
6	*Stgo. Papasquiaro*	.		34	14	0	1740
	Sombrerete	.		30	13	0	2350
	Tepehuanes	.		31	14	0	1787
	Aguascalientes	.	15	30	15	0	2020
	C. Obregón, Gto.	.		28		0	1870

Regiones	ESTACIONES	Presión al nivel del mar	Temperaturas: Ambiente	Máxima de ayer	Mínima en últimas 24 h.	Lluvia en 24 h.	Altura sobre el nivel del mar
		mb.	°	°	°	mm.	m.
6	*Charcas*			34	10	10	2020
	Guadalajara	1015 9	17	29	16	0	1583
	Guanajuato	1014.1	17	27	16	0	2037
	León	.	16	32	15	0	1809
	Querétaro		15	29	15	0	1850
	San Luis Potosí		15		13	0	1877
	Zacatecas	1014 3	12	23	11	1	2612
	Cuernavaca		19	28	17	Inap	1538
	Chilpancingo	.	19	34	16	Inap	1250
	Huajuapan			28	13	0	1597
	Morelia	1014 1	15	27	14	Inap	1923
	Oaxaca	1015 5	13	32	12	0	1563
	Pachuca		11	29	9	0	2435
7	*Piaxtla*	.		36	10	0	1120
	Puebla		12	25	10	Inap	2150
	Tacubaya	1015 3	10	24	9	0	2309
	Tehuacán			35	8	0	1676
	Tlaxcala	.	11	24	10	0	2240
	Toluca	.	7	20	7	0	2675
	Tula	.		28	14	0	2036
	Zamora	.		32	17	0	1633
	Zitácuaro	.		25	11	0	2064
8	*Linares*	.		39	21	0	648
	Matamoros	1015 1	26	39	25	0	9
	Monclova			35	22	0	587

Regiones	ESTACIONES	Presión al nivel del mar	Temperaturas: Ambiente	Máxima de ayer	Mínima en últimas 24 h.	Lluvia en 24 h.	Altura sobre el nivel del mar
		mb	°	°	°	mm.	m.
8	*Monterrey*	1015.2	25	37	21	0	540
	Saltillo	.	16	30	14	0	1609
	Soto la Marina	.		41	20	0	25
	Tampico			32		0	20
	A. Obregón Tab	1013.2	23	34	22	0	2
	Coatzacoalcos	1013 6	27		24	0	28
	Córdoba	.	19	34	16	2	871
	Huauchinango	.		25	9	0	1576
	Jalapa	.	16	28	16	Inap	1399
	Orizaba	.	18		14	0	1248
9	*Rioverde*	.	17	33	16	0	992
	Teapa			32	23	0	80
	Tenosique	.					60
	Tulancingo	.	7		6	0	2181
	Tuxpan	.		31	22	0	10
	Veracruz	1013.2	25	31	24	0	16
	Villahermosa	.		36	23	0	10
	Campeche	1015 6	29	31	23	0	25
	Cozumel	1016.0	25	33	23	Inap	8
	Champotón	.		29	24	0	2
10	*Chetumal*	1014 3	28	31	27	0	4
	I. Mujeres	.		33	27	0	7
	Mérida	1017 1	25	33	22	5	22
	Progreso	1015.7	25	30	23	Inap	14
	Valladolid	1015 7	26	35	23	0	22

CARTA DEL TIEMPO

SERVICIO METEOROLOGICO MEXICANO

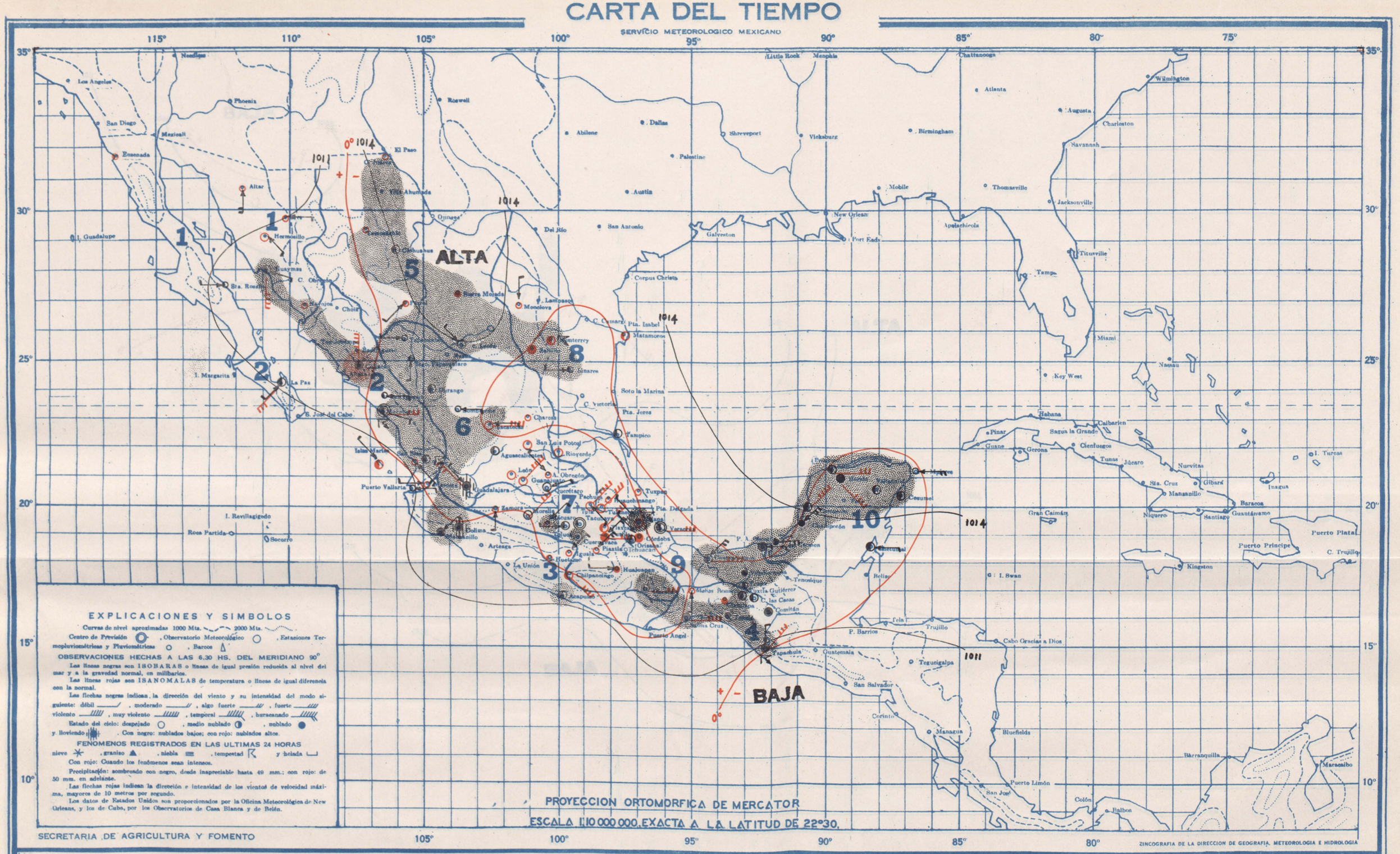

MARTES 27 DE JULIO DE 1943

Se intensificaron las lluvias en la Vertiente del Pacífico y continúan escaseando en la Mesa Central.

PRONOSTICO DEL TIEMPO PARA MAÑANA

Regiones 1–5

1. No habrá cambio de temperatura. Cielo nublado. Lluvias aisladas. Vientos moderados del Suroeste.
2. No habrá cambio de temperatura. Cielo nublado. Lluvias aisladas. Vientos moderados del Suroeste.
3. No habrá cambio de temperatura. Cielo nublado. Lluvias generales. Vientos moderados del Oeste.
4. No habrá cambio de temperatura. Cielo nublado. Lluvias aisladas. Vientos moderados Australes.
5. No habrá cambio de temperatura. Cielo nublado. Lluvias aisladas.

Regiones 6–10

6. No habrá cambio de temperatura. Cielo nublado. Lluvias aisladas.
7. No habrá cambio de temperatura. Cielo medio nublado. Escasearán las lluvias.
8. No habrá cambio de temperatura. Cielo nublado. Lluvias aisladas. Vientos moderados del Este.
9. No habrá cambio de temperatura. Cielo nublado. Lluvias aisladas. Vientos moderados del Este.
10. No habrá cambio de temperatura. Cielo nublado. Lluvias aisladas. Vientos moderados del Noreste.

Regiones	Estaciones	Presión al nivel del mar	Temperaturas: Ambiente	Máxima de ayer	Mínima en últimas 24 h.	Lluvia en 24 h.	Altura sobre el nivel del mar
		mb.	°	°	°	mm.	m.
1	Altar	.		46	27	0	397
	C. Obregón; Son.	.					40
	Ensenada						13
	Guaymas	1013.5	29	40	29	Inap	4
	Hermosillo	1013 7	20	42	27	0	211
	Navojoa			45	22	Inap	38
	Sta. Rosalía			36	30	0	26
	Ures						432
	Badiraguato	.					170
	Bahía Magdalena						12
	Culiacán	1012 6	23	38	22	79	53
	Choix	.					310
	Islas Marías	1010 0	28	31	28	0	4
	La Paz	1012 8	30	37	29	0	12
2	Mascota	.		30	17	0	1200
	Mazatlán	1011 9	25	30	25	5	78
	Puerto Vallarta	.		38	21	0	2
	S. Blas, Nay	.		31	26	7	7
	S. Ignacio	.		39	22	0	150
	Tepic		19	29	19	50	918
	Topolobampo	.					3
	Acapulco	1011.9	26	33	25	Inap	3
3	Arteaga						860
	Colima	.	23	31	23	2	502
	Huetamo	.					356

Regiones	Estaciones	Presión al nivel del mar	Temperaturas: Ambiente	Máxima de ayer	Mínima en últimas 24 h.	Lluvia en 24 h.	Altura sobre el nivel del mar
		mb.	°	°	°	mm.	m.
	Iguala			38	21	0	735
3	La Unión						38
	Manzanillo	1013 2	26		24	2	4
	Cintalapa			34	23	0	555
	C. Las Casas		13	23	11	0	2128
	Comitán		16	37	11	0	1635
4	Salina Cruz	1012.3	27	32	26	0	56
	Tapachula	1010.9	23	32	21	16	180
	Tonalá			31	23	Inap.	55
	Tuxtla Gutiérrez		21	33	20	1	530
	C. Juárez			33	20	Inap	1137
	C. Lerdo	1014 1	19	34	19	Inap	1140
	Chihuahua	1014 0	19	30	19	Inap.	1423
5	Hidalgo del Parral			34	15	0	1652
	Ojinaga						786
	Sierra Mojada			38	18	Inap	1256
	Temósachic			26	12	Inap	1858
	Villa Ahumada						1205
	Durango		15	27	14	1	1898
	Nazas						1275
6	Stgo. Papasquiaro						1740
	Sombrerete			28	14	0	2350
	Tepehuanes			26	14	Inap	1787
	Aguascalientes		14	29	12	0	2020
	C. Obregón, Gto.			27	9	0	1870

Regiones	Estaciones	Presión al nivel del mar	Temperaturas: Ambiente	Máxima de ayer	Mínima en últimas 24 h.	Lluvia en 24 h.	Altura sobre el nivel del mar
		mb.	°	°	°	mm.	m.
	Charcas			30	10	Inap	2020
6	Guadalajara	1013 1	15	28	15	0	1583
	Guanajuato	1013.4	17	27	16	0	2037
	León		14	31	13	0	1809
	Querétaro		14	29	13	0	1850
	San Luis Potosí		15	28	13	0	1877
	Zacatecas	1013 3	13	22	13	Inap	2612
	Cuernavaca		19	28	17	Inap	1538
	Chilpancingo		17	32	15	0	1250
	Huajuapan			27	12	0	1597
	Morelia		15	26	14	0	1923
	Oaxaca	1014 7	14	29	13	1	1563
	Pachuca		11	21	10	0	2435
7	Piaxtla			35	16	0	1120
	Puebla		12	24	12	0	2150
	Tacubaya	1013 5	12	24	10	0	2309
	Tehuacán						1676
	Tlaxcala		12	22	11	0	2240
	Toluca		10	18	9	0	2675
	Tula						2036
	Zamora			30	16	0	1633
	Zitácuaro			24	11	Inap	2064
8	Linares			40	21	4	648
	Matamoros	1012 4	24	39	24	0	9
	Monclova			36	20	0	587

Regiones	Estaciones	Presión al nivel del mar	Temperaturas: Ambiente	Máxima de ayer	Mínima en últimas 24 h.	Lluvia en 24 h.	Altura sobre el nivel del mar
		mb.	°	°	°	mm.	m.
8	Monterrey	1013.0	25	36	22	6	540
	Saltillo		18	29	17	1	1609
	Soto la Marina						25
	Tampico	1013 1	26	32	25	0	20
	A. Obregón Tab	1011.7	23	34	22	Inap	2
	Coatzacoalcos	1012 4	26		25	6	28
	Córdoba		20	30	15	0	871
	Huauchinango			25	11	0	1576
	Jalapa		16	26	15	171	1399
	Orizaba		18	28	15	0	1248
9	Rioverde		17	32	15	0	992
	Teapa			32	22	0	80
	Tenosique						60
	Tulancingo		9	23	7	0	2181
	Tuxpan			32	22	0	10
	Veracruz	1012 8	26	32	25	0	16
	Villahermosa			36	24	16	10
	Campeche	1014 7	24	31	23	11	25
	Cozumel	1015.9	24	35	24	2	8
	Champotón			32	26	Inap.	2
10	Chetumal	1013 7	28		27	0	4
	I. Mujeres						7
	Mérida	1015 3	24	35	22	4	22
	Progreso	1014 7	25	31	23	Inap.	14
	Valladolid		24	35	22	5	22

CARTA DEL TIEMPO

SERVICIO METEOROLOGICO MEXICANO

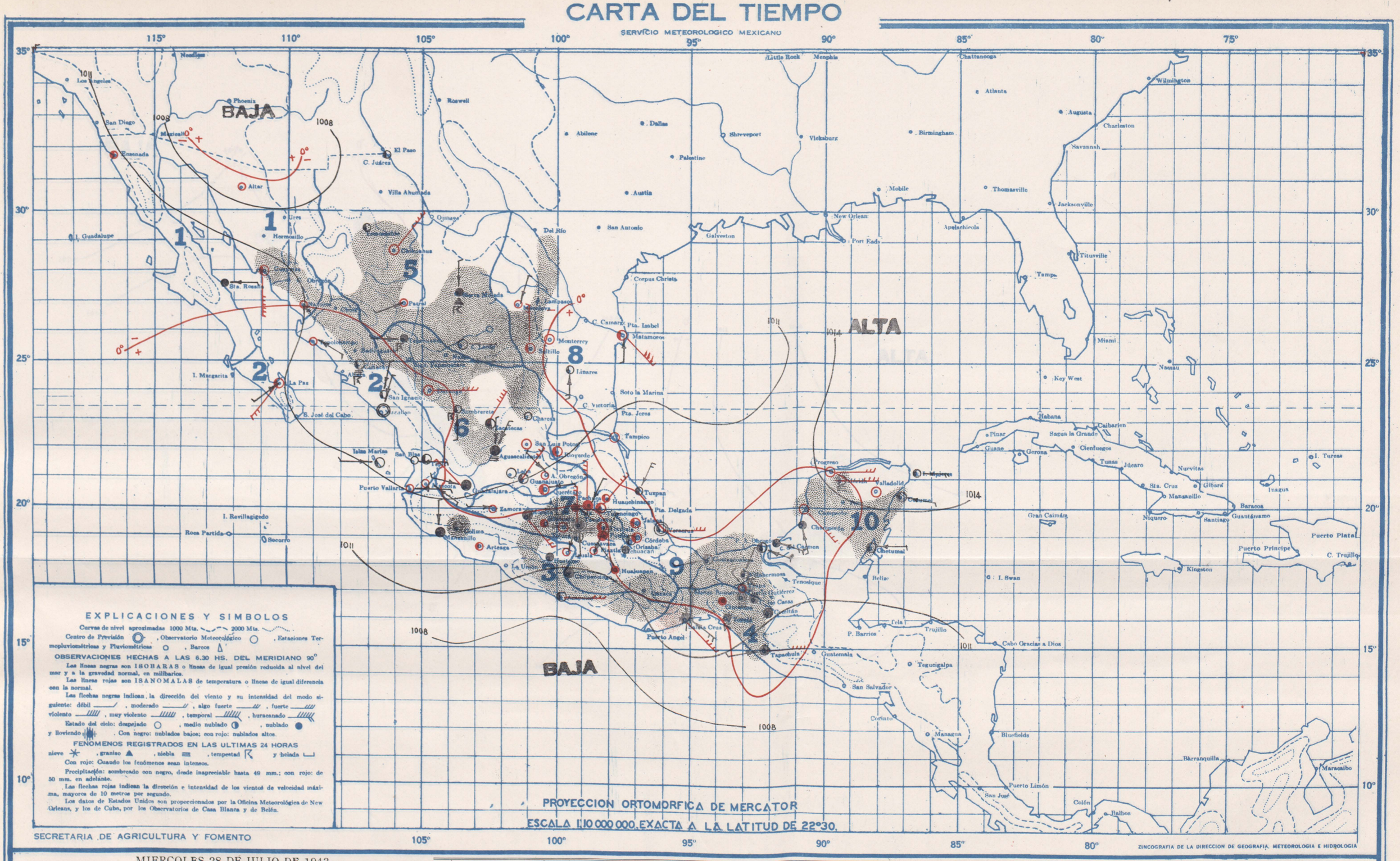

MIERCOLES 28 DE JULIO DE 1943

La perturbación ciclónica que se desarrolló ayer en las costas de Texas no produjo alteraciones de importancia en el panorama barométrico. Aumentaron las lluvias en los Estados del sureste y en la Mesa Central.

PRONOSTICO DEL TIEMPO PARA MAÑANA

Regiones

1. No habrá cambio de temperatura. Cielo nublado. Lluvias generales. Vientos moderados del Suroeste.
2. No habrá cambio de temperatura. Cielo medio nublado. Escasearán las lluvias. Vientos moderados del Suroeste.
3. No habrá cambio de temperatura. Cielo nublado. Lluvias aisladas. Vientos moderados del Oeste.
4. No habrá cambio de temperatura. Cielo nublado. Lluvias generales. Vientos moderados del Sureste.
5. No habrá cambio de temperatura. Cielo nublado. Lluvias aisladas.
6. No habrá cambio de temperatura. Cielo nublado. Lluvias aisladas.
7. No habrá cambio de temperatura. Cielo nublado. Lluvias aisladas.
8. No habrá cambio de temperatura. Cielo medio nublado. Escasearán las lluvias. Vientos moderados del Sureste.
9. No habrá cambio de temperatura. Cielo nublado. Lluvias aisladas. Vientos moderados del Este.
10. No habrá cambio de temperatura. Cielo nublado. Lluvias aisladas. Vientos moderados del Sureste.

Regiones	Estaciones	Presión al nivel del mar	Temperaturas: Ambiente	Máxima de ayer	Mínima en últimas 24 h.	Lluvia en 24 h.	Altura sobre el nivel del mar
		mb.	°	°	°	mm.	m.
1	Altar	.					397
	C. Obregón, Son.	.					40
	Ensenada	.					13
	Guaymas	1011.7	27	38	26	2	4
	Hermosillo	.		33		0	211
	Navojoa	.		42	20	1	38
	Sta. Rosalía	.		37	29	0	26
	Ures	.					432
	Badiraguato	.					170
	Bahía Magdalena	.					12
	Culiacán	1011.2	24	35	23	11	53
	Choix	.					310
	Islas Marías	1009.9	30	31	27	0	4
	Islas Revillagigedo	.					
2	La Paz	1010.1	30	37	29	0	12
	Mascota	.		40	17	0	1200
	Mazatlán	1009.6	27	31	27	0	78
	Puerto Vallarta	.		38	21	0	2
	S. Blas, Nay.	.		32	23	0	7
	S. Ignacio	.		40	22	0	150
	Tepic	.	19	29	18	0	918
	Topolobampo	.					3
	Acapulco	1008.5	25	33	25	3	3
3	Arteaga	.					860
	Colima	.	23	31	23	1	502
	Huetamo	.		39	26	0	356
	Iguala	.		39	21	0	735

Regiones	Estaciones	Presión al nivel del mar	Temperaturas: Ambiente	Máxima de ayer	Mínima en últimas 24 h.	Lluvia en 24 h.	Altura sobre el nivel del mar
		mb.	°	°	°	mm.	m.
3	La Unión	.					38
	Manzanillo	1011.3	26	34	24	0	4
	Cinilalapa	.		36	22	9	555
	C. Las Casas	.	13	22	11	5	2128
	Comitán	.	15	25	11	26	1635
4	Matías Romero	.		32	20	Inap	
	Salina Cruz	1011.9	26	30	23	60	56
	Tapachula	1011.6	22	29	21	1	180
	Tonalá	.		32	23	11	55
	Tuxtla Gutiérrez	.	22	32	20	37	530
	C. Juárez	.		37	21	0	1137
5	C. Lerdo	1010.9	20	34	20	Inap	1140
	Chihuahua	1011.5	17	32	17	7	1423
	Hidalgo del Parral	.		30	15	0	1652
	Ojinaga	.					786
	Sierra Mojada	.		30	18	6	1256
	Temósachic	.		29	10	Inap	1858
	Villa Ahumada	.					1205
	Durango	.	14	26	23	Inap	1898
	Nazas	.					1275
	Stgo. Papasquiaro	.					1740
6	Sombrerete	.		26	13	2	2350
	Tepehuanes	.		20	12	10	1787
	Aguascalientes	.	17	24	16	Inap	2020
	C. Obregón, Gto	.		28	9	0	1870
	Charcas	.		28	12	Inap	2020

Regiones	Estaciones	Presión al nivel del mar	Temperaturas: Ambiente	Máxima de ayer	Mínima en últimas 24 h.	Lluvia en 24 h.	Altura sobre el nivel del mar
		mb.	°	°	°	mm.	m.
6	Guadalajara	1010.9	16	28	15	0	1583
	Guanajuato	1011.3	16	27	15	0	2037
	León	.	16	31	15	0	1809
	Querétaro	.	14	29	13	0	1850
	San Luis Potosí	.	15	29	13	0	1877
	Zacatecas	1011.2	11	21	11	0	2612
	Cuernavaca	.	19	28	17	Inap	1538
	Chilpancingo	.	19	28	17	4	1250
	Huajuapan	.		27	15	0	1597
7	Morelia	1011.5	16	26	16	0	1923
	Oaxaca	.		30		1	1563
	Pachuca	.	12	21	11	0	2435
	Piaxtla	.		36	18	0	1120
	Puebla	.	13	26	13	Inap	2150
	Tacubaya	1011.2	13	25	12	1	2309
	Tehuacán	.		35	12	0	1676
	Tlaxcala	.	12	22	11	2	2240
	Toluca	.	11	19	11	2	2675
	Tula	.		27	11	0	2036
	Zamora	.		31	14	0	1633
	Zitácuaro	.		24	12	3	2064
8	C. Victoria	.					
	Linares	.		38	22	0	648
	Matamoros	1009.9	27	38	27	0	9
	Monclova	.		34	20	0	587
	Monterrey	1010.9	25	34	22	0	540

Regiones	Estaciones	Presión al nivel del mar	Temperaturas: Ambiente	Máxima de ayer	Mínima en últimas 24 h.	Lluvia en 24 h.	Altura sobre el nivel del mar
		mb.	°	°	°	mm.	m.
8	Saltillo	.	17	29	15	1	1609
	Soto la Marina	.					25
	Tampico	1012.0	28	32	26	0	20
	Piedras Negras	.	24	37	23	8	
	A. Obregón, Tab.	1012.1	24	35	23	Inap	2
	C. del Carmen	.		34	24	0	
	Coatzacoalcos	1011.7	24	30	24	Inap	28
	Córdoba	.	19	32	15	2	871
	Huauchinango	.		26	11	0	1576
	Jalapa	.	16	28	15	0	1399
9	Orizaba	.	18	28	15	1	1248
	Rioverde	.	18	32	17	0	992
	Teapa	.		32	23	1	80
	Tenosique	.					60
	Tulancingo	.	11	25	9	0	2181
	Tuxpan	.		32	24	0	10
	Veracruz	1011.1	25	31	24	0	16
	Villahermosa	.		34	24	0	10
	Campeche	1014.3	23	33	23	18	25
	Cozumel	1014.9	24	31	24	1	8
	Champotón	.		32	26	0	2
10	Chetumal	1012.1	28	30	24	Inap	4
	I. Mujeres	.		31	29	0	7
	Mérida	1014.9	23	34	21	Inap	22
	Progreso	1014.5	25	31	23	0	14
	Valladolid	.	25		23	0	22

CARTA DEL TIEMPO

SERVICIO METEOROLOGICO MEXICANO

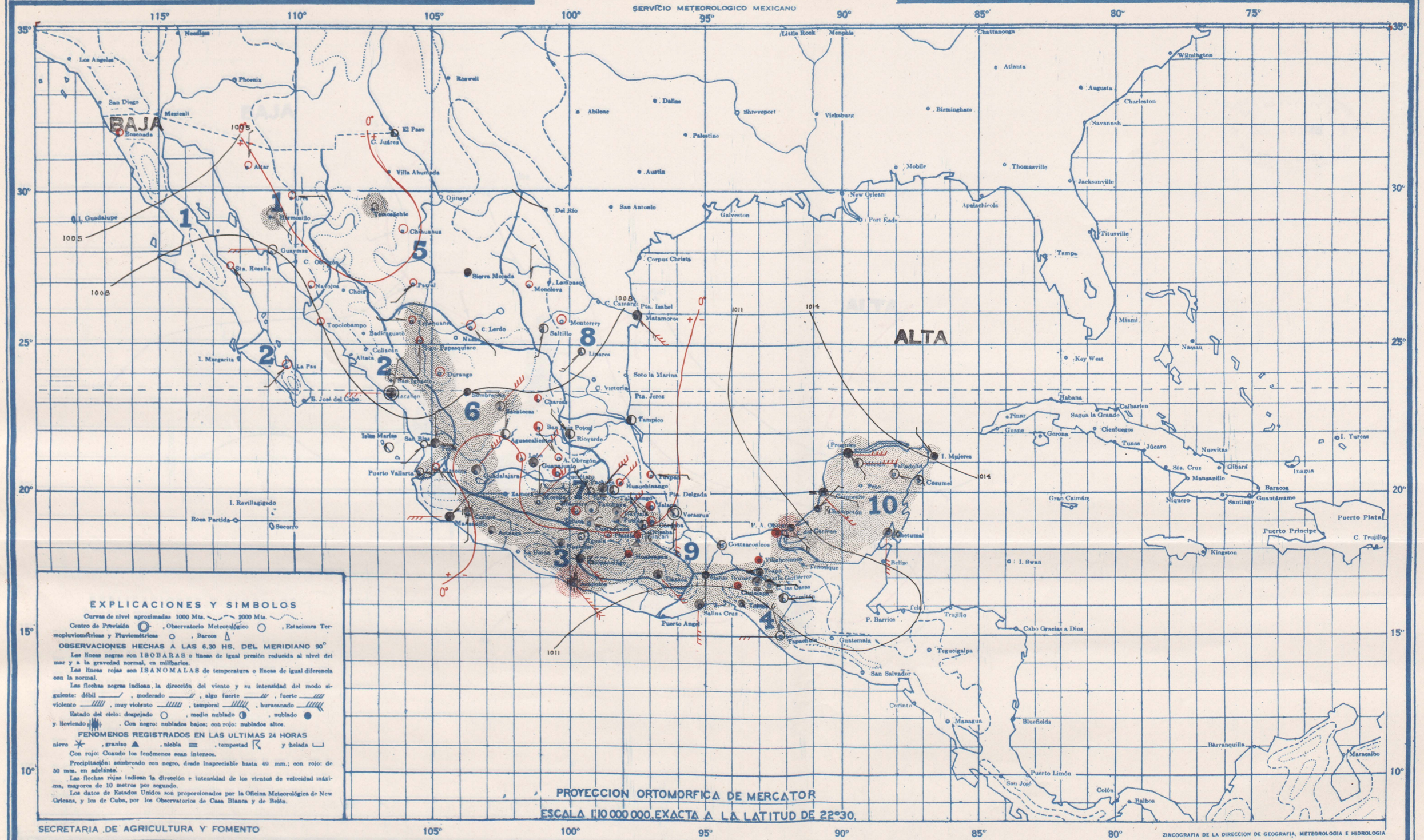

JUEVES 29 DE JULIO DE 1943

Dominan las bajas presiones en la República y se notan signos de perturbación al sur de las costas de Guerrero, en donde aumentó marcadamente el temporal lluvioso.

PRONOSTICO DEL TIEMPO PARA MAÑANA

Regiones

1. No habrá cambio de temperatura. Cielo medio nublado. Lluvias aisladas. Vientos moderados del Oeste.
2. No habrá cambio de temperatura. Cielo nublado. Lluvias generales. Vientos moderados del Oeste.
3. No habrá cambio de temperatura. Cielo nublado. Lluvias generales. Vientos algo fuertes Australes.
4. No habrá cambio de temperatura. Cielo nublado. Lluvias generales. Vientos moderados Australes.
5. Ascenso de temperatura. Cielo medio nublado. Lluvias aisladas.
6. No habrá cambio de temperatura. Cielo nublado. Lluvias generales.
7. No habrá cambio de temperatura. Cielo nublado. Lluvias generales.
8. No habrá cambio de temperatura. Cielo medio nublado. No habrá lluvias. Vientos moderados del Sureste.
9. No habrá cambio de temperatura. Cielo nublado. Lluvias aisladas. Vientos moderados del Sureste.
10. No habrá cambio de temperatura. Cielo nublado. Lluvias generales. Vientos moderados del Este.

Regiones	Estaciones	Presión al nivel del mar	Temperaturas: Ambiente	Máxima de ayer	Mínima en últimas 24 h.	Lluvia en 24 h.	Altura sobre el nivel del mar
		mb.	o	o	o	mm.	m.
1	Altar	.		47	25	0	397
	C. Obregón; Son.						40
	Ensenada						13
	Guaymas	1008 0	29	36	29	0	4
	Hermosillo	1013 8		42		Inap	211
	Navojoa			43	21	0	38
	Sta. Rosalía						26
	Ures						432
	Badiraguato	.					170
	Bahía Magdalena	.					12
	Culiacán	.		36		0	53
	Choix						310
2	Islas Marías	1005 7	29		29	0	4
	La Paz	1009 7	29	36	28	0	12
	Mascota	.		30	17	0	1200
	Mazatlán	1006 8	28	31	27	0	78
	Puerto Vallarta			39	21	39	2
	S. Blas, Nay	.		33	24	0	7
	S. Ignacio	.		40	22	Inap	150
	Tepic		22	30	21	3	918
	Topolobampo	.					3
	Acapulco	1010 1	24	31	27	66	3
3	Arteaga	.					860
	Colima	.	23	33	23	Inap	502
	Huetamo	.		38	25	1	356

Regiones	Estaciones	Presión al nivel del mar	Temperaturas: Ambiente	Máxima de ayer	Mínima en últimas 24 h.	Lluvia en 24 h.	Altura sobre el nivel del mar
		mb.	o	o	o	mm.	m.
3	Iguala			38	21	16	735
	La Unión						38
	Manzanillo	1008 1	26	36	25	0	4
	Cintalapa			35	20	6	555
	C. Las Casas		12	21	10	In..	2128
	Comitán		15	24	10	0	1635
4	Salina Cruz	1012.0	25	28	24	7	56
	Tapachula	.		27		Inap	180
	Tonalá	.		32	21	9	55
	Tuxtla Gutiérrez		21	26	20	1	530
	C. Juárez			39	22	0	1137
	C. Lerdo	1007 2	22	31	20	0	1140
	Chihuahua	1007 2	18	33	18	0	1423
5	Hidalgo del Parral			30	15	0	1652
	Ojinaga						786
	Sierra Mojada	.		36	20	0	1256
	Temósachic			28	11	Inap	1858
	Villa Ahumada	.					1205
	Durango		15	26	15	Inap	1898
	Nazas						1275
6	Stgo. Papasquiaro	.					1740
	Sombrerete	.		26	13	0	2350
	Tepehuanes	.		27	10	Inap	1787
	Aguascalientes	.	14	29	13	0	2020
	C. Obregón, Gto.	.		27	10	0	1870

Regiones	Estaciones	Presión al nivel del mar	Temperaturas: Ambiente	Máxima de ayer	Mínima en últimas 24 h.	Lluvia en 24 h.	Altura sobre el nivel del mar
		mb.	o	o	o	mm.	m.
6	Charcas			30	13	0	2020
	Guadalajara	1008 3	16	29	15	10	1583
	Guanajuato	1008.7	16	27	15	0	2037
	León	.	16	31	15	0	1809
	Querétaro		16	30	15	0	1850
	San Luis Potosí		15	29	13	0	1877
	Zacatecas	1008 8	13	21	13	Inap	2612
	Cuernavaca		18	28	16	27	1538
	Chilpancingo		17	29	15	39	1250
	Huajuapan			24	15	20	1597
	Morelia	1009 1	16	25	15	Inap	1923
	Oaxaca	1013 1	15	24	14	3	1563
	Pachuca		13	22	11	0	2435
	Piazzila	.		34	19	2	1120
7	Puebla		15	26	15	13	2150
	Tacubaya	1010 3	13	25	12	Inap	2309
	Tehuacán			34	11	0	1676
	Tlaxcala	.	13	25	13	40	2240
	Toluca	.	10	19	9	2	2675
	Tula			28	13	11	2036
	Zamora	.					1633
8	Zitácuaro			23	12	2	2064
	Linares			41	22	0	648
	Matamoros	1009 9	27	36	27	0	9
	Monclova			36	26	0	587

Regiones	Estaciones	Presión al nivel del mar	Temperaturas: Ambiente	Máxima de ayer	Mínima en últimas 24 h.	Lluvia en 24 h.	Altura sobre el nivel del mar
		mb.	o	o	o	mm.	m.
8	Monterrey	1008.1	25	37	24	0	540
	Saltillo		20	31	17	0	1609
	Soto la Marina						25
	Tampico	1009 7	27	32	26	0	20
	A. Obregón Tab	1009.1	22	33	21	Inap	2
	Coatzacoalcos	1009 7	25		24	0	28
	Córdoba	.	19	28	15	4	871
	Huauchinango	.		25	11	0	1576
	Jalapa	.	17	26	18	0	1399
	Orizaba	.	22	26	16	1	1248
9	Rinconada	.	19	33	18	0	992
	Teapa	.		31	21	24	80
	Tenosipue	.					60
	Tulancingo	.	12	23	11	0	2181
	Tuxpan			32	25	0	10
	Veracruz	1008 9	23	32	23	0	16
	Villahermosa	.				0	10
10	Campeche	1012 8	23	31	23	23	25
	Cozumel	1014.4	24		23	8	8
	Champotón	.		33	26	26	2
	Chetumal	1013 1	24	31	23	21	4
	I. Mujeres	.					7
	Mérida	1014 0	24	33	21	Inap	22
	Progreso	1012 3	24	29	22	7	14
	Valladolid	1013.6	25	34	23	10	22

CARTA DEL TIEMPO

SERVICIO METEOROLOGICO MEXICANO

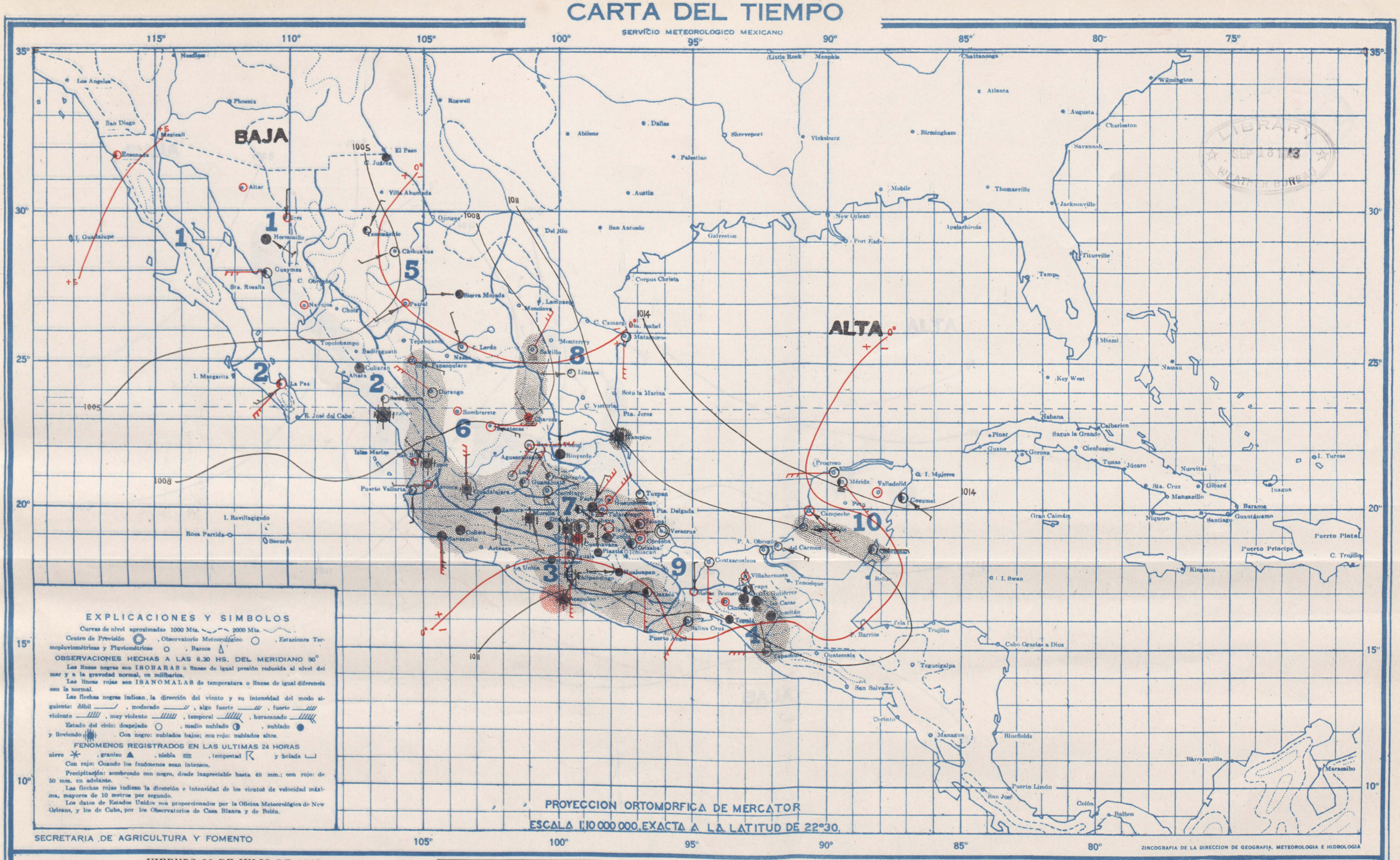

VIERNES 30 DE JULIO DE 1943

Continúan dominando las bajas presiones en la República; se generalizaron las lluvias en la Mesa Central.

PRONOSTICO DEL TIEMPO PARA MAÑANA

Regiones

1. No habrá cambio de temperatura. Cielo medio nublado. Escasearán las lluvias. Vientos moderados del Noroeste.
2. No habrá cambio de temperatura. Cielo nublado. Lluvias aisladas. Vientos moderados del Oeste.
3. No habrá cambio de temperatura. Cielo nublado. Lluvias generales. Vientos moderados del Sur.
4. No habrá cambio de temperatura. Cielo nublado. Lluvias aisladas. Vientos moderados del Suroeste.
5. Ascenso de temperatura. Cielo medio nublado. Lluvias aisladas.
6. No habrá cambio de temperatura. Cielo nublado. Lluvias aisladas.
7. No habrá cambio de temperatura. Cielo nublado. Lluvias generales.
8. No habrá cambio de temperatura. Cielo medio nublado. Escasearán las lluvias. Vientos moderados del Sureste.
9. No habrá cambio de temperatura. Cielo nublado. Lluvias aisladas. Vientos moderados del Sureste.
10. No habrá cambio de temperatura. Cielo nublado. Lluvias aisladas. Vientos moderados del Este.

Regiones	Estaciones	Presión al nivel del mar	Temperaturas: Ambiente	Máxima de ayer	Mínima en últimas 24 h.	Lluvia en 24 h.	Altura sobre el nivel del mar
		mb.	°	°	°	mm.	m.
1	Altar			48	25	0	397
	C. Obregón, Son.						40
	Ensenada			22	16	0	13
	Guaymas	1004.8	30	39	30	0	4
	Hermosillo	1006.0		39	25	0	211
	Navojoa			41	24	0	38
	Sta. Rosalía						26
	Ures						432
	Badiraguato						170
	Bahía Magdalena						12
	Culiacán	1007.0	27	37	26	0	53
	Choix						310
	Islas Marías			32		0	4
	Islas Revillagigedo						
2	La Paz	1008.7	29	36	28	0	12
	Mascota			41	18	0	1200
	Mazatlán	1006.4	29	32	29	0	78
	Puerto Vallarta			37	22	26	2
	S. Blas, Nay.			33	26	9	7
	S. Ignacio			37	22	0	150
	Tepic		20	31	19	20	918
	Topolobampo						3
	Acapulco	1011.3	23	35	22	93	3
3	Arteaga						860
	Colima		22	30	22	11	502
	Huetamo			38	26	Inap	356
	Iguala			34	21	Inap	735

Regiones	Estaciones	Presión al nivel del mar	Temperaturas: Ambiente	Máxima de ayer	Mínima en últimas 24 h.	Lluvia en 24 h.	Altura sobre el nivel del mar
		mb.	°	°	°	mm.	m.
3	La Unión						38
	Manzanillo	1009.1	26	33	23	4	4
	Cinialapa			33	20	0	555
	C. Las Casas		12	26	10	22	2128
	Comitán		15	25	8	13	1635
4	Matías Romero			31	20	0	
	Salina Cruz	1011.3	26	30	26	Inap	56
	Tapachula	1012 4	21	31	20	0	180
	Tonalá			31	21	0	55
	Tuxtla Gutiérrez		21	29	20	0	530
	C. Juárez			41	24	0	1137
	C. Lerdo	1006.4	21	33	21	0	1140
	Chihuahua	1005.7	20	34	20	0	1423
5	Hidalgo del Parral			30	15	0	1652
	Ojinaga						786
	Sierra Mojada			39	22	0	1256
	Temósachic			32	12	[illegible]	1858
	Villa Ahumada						1205
	Durango		15	29	14	Inap	1898
	Nazas						1275
	Stgo. Papasquiaro			34	16	5	1740
6	Sombrerete			29	14	0	2350
	Tepehuanes						1787
	Aguascalientes			31			2020
	C. Obregón, Gto			29	12	Inap	1870
	Charcas			30	14	Inap	2020

Regiones	Estaciones	Presión al nivel del mar	Temperaturas: Ambiente	Máxima de ayer	Mínima en últimas 24 h.	Lluvia en 24 h.	Altura sobre el nivel del mar
		mb.	°	°	°	mm.	m.
6	Guadalajara	1008.5	17	27	16	5	1583
	Guanajuato	1009.6	18	29	16	[illegible]	2037
	León		18	32	16	Inap	1809
	Querétaro		16	30	16	18	1850
	San Luis Potosí		16	31	14	0	1877
	Zacatecas	1008.5	12	22	12	0	2612
	Cuernavaca		17	24	15	13	1538
	Chilpancingo		17	21	16	13	1250
	Huajuapan			23	16	0	1597
7	Morelia	1010.1	16	22	16	1	1923
	Oaxaca	1013.1	16	24	15	Inap	1563
	Pachuca		14	22	13	2	2435
	Piazzla			29	18	0	1120
	Puebla		15	22	13	0	2150
	Tacubaya	1012.3	14	24	12	Inap	2309
	Tehuacán						1676
	Tlaxcala		14	20	13	1	2240
	Toluca		11	17	11	1	2675
	Tula			27	16	1	2036
	Zamora			27	14	1	1633
	Zitácuaro			20	14	7	2064
	C. Victoria						
8	Linares			42	22	0	648
	Matamoros	1012.8	26	34	26	0	9
	Monclova						587
	Monterrey			38		0	540

Regiones	Estaciones	Presión al nivel del mar	Temperaturas: Ambiente	Máxima de ayer	Mínima en últimas 24 h.	Lluvia en 24 h.	Altura sobre el nivel del mar
		mb.	°	°	°	mm.	m.
8	Saltillo		17	31	16	Inap	1609
	Soto la Marina						25
	Tampico	1011.1	26	32	26	Inap	20
	Piedras Negras		26	36	26	0	
	A. Obregón, Tab.	1010.0	25	36	24	0	2
	C. del Carmen			33	24	0	
	Coatzacoalcos	1010.7	26	34	27	0	28
	Córdoba		20	28	15	35	871
	Huauchinango			26	11	13	1576
	Jalapa		17	26	16	63	1399
9	Orizaba		18	26	15	35	1248
	Rioverde		20	34	18	0	992
	Teapa			32	22	0	80
	Tenosique						60
	Tulancingo		15	27	14	5	2181
	Tuxpan			33	24	0	10
	Veracruz	1010.2	25	31	24	0	16
	Villahermosa			37	23	0	10
	Campeche	1013.7	24	31	23	0	25
	Cozumel	1014.9	25		23	0	8
	Champotón			32	26	22	2
10	Chetumal	1013.7	28	29	26	Inap	4
	I. Mujeres						7
	Mérida	1014.8	23	32	21	0	22
	Progreso	1013.5	24	32	23	0	14
	Valladolid		25		22	0	22