National Oceanic and Atmospheric Administration

ERRATA NOTICE

One or more conditions of the original document may affect the quality of the image, such as:

Discolored pages
Faded or light ink
Binding intrudes into the text

This has been a co-operative project between the NOAA Central Library and the Climate Database Modernization Program, National Climate Data Center (NCDC). To view the original document, please contact the NOAA Central Library in Silver Spring, MD at (301) 713-2607 x124 or Library.Reference@noaa.gov

HOV Services
Imaging Contractor
12200 Kiln Court
Beltsville, MD 20704-1387
July 23, 2010

CARTA DEL TIEMPO

SERVICIO METEOROLOGICO MEXICANO

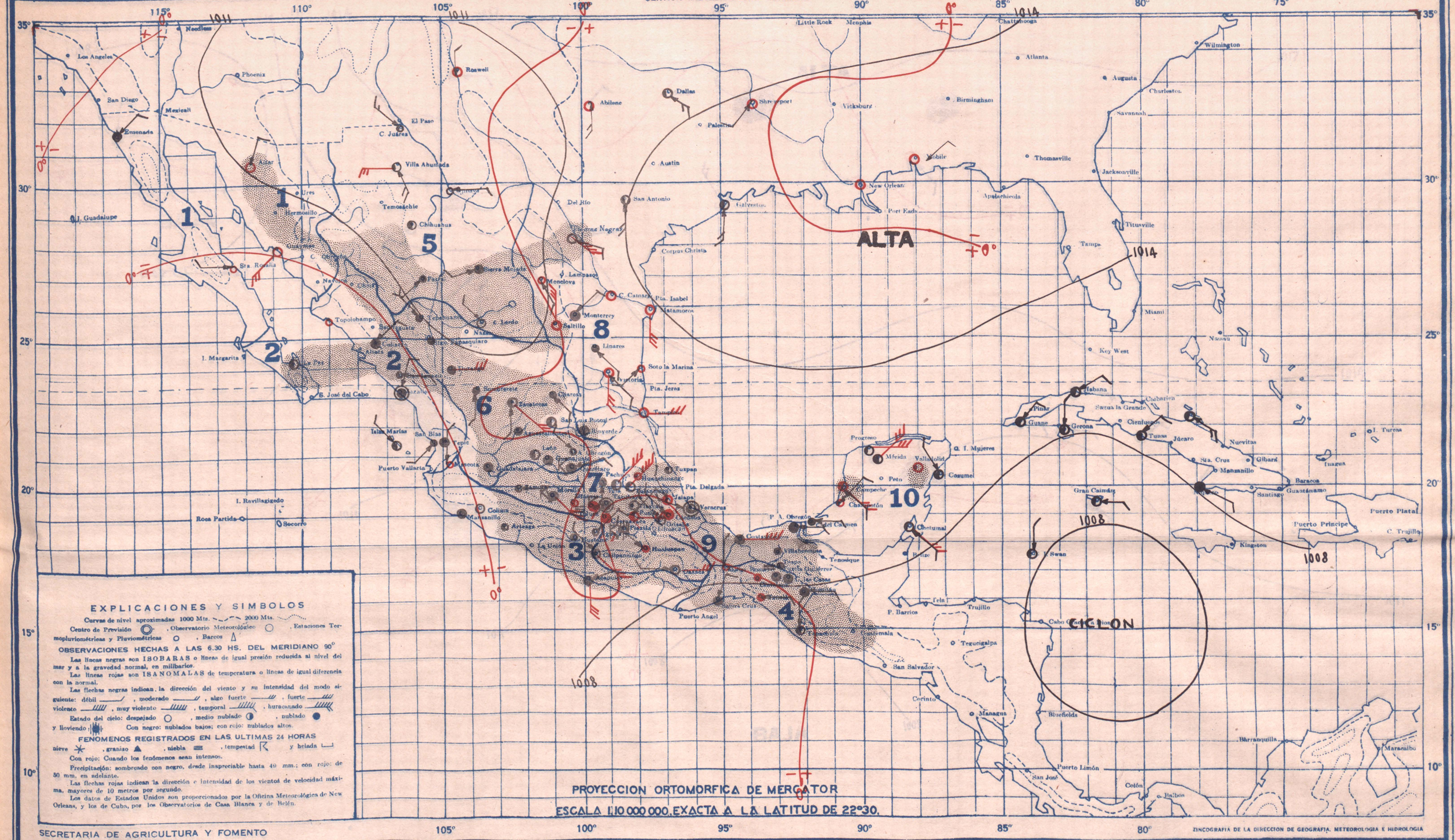

SECRETARIA DE AGRICULTURA Y FOMENTO

ZINCOGRAFIA DE LA DIRECCION DE GEOGRAFIA, METEOROLOGIA E HIDROLOGIA

JUEVES 17 DE AGOSTO DE 1944

Se observa actividad ciclónica en el Mar Caribe. Las precipitaciones disminuirán en la mayor parte del País. En Yucatán y Veracruz soplarán vientos moderados boreales.

PRONOSTICO DEL TIEMPO PARA MAÑANA

Regiones

1. Ascenso de temperatura. Cielo medio nublado. Escasearán las lluvias. Vientos moderados Occidentales.
2. Ascenso de temperatura. Cielo medio nublado. Lluvias aisladas. Vientos moderados Australes.
3. Ascenso de temperatura. Cielo medio nublado. Lluvias aisladas. Vientos moderados Australes.
4. No habrá cambio de temperatura. Cielo medio nublado. Lluvias aisladas. Vientos débiles o moderados boreales.
5. Descenso de temperatura. Cielo medio nublado. Lluvias aisladas.
6. No habrá cambio de temperatura. Cielo medio nublado. Lluvias aisladas.
7. No habrá cambio de temperatura. Cielo medio nublado. Lluvias aisladas.
8. Descenso de temperatura. Cielo medio nublado. Escasearán las lluvias. Vientos moderados Orientales.
9. Descenso de temperatura. Cielo medio nublado. Lluvias aisladas. Vientos débiles o moderados boreales.
10. Descenso de temperatura. Cielo medio nublado. Lluvias aisladas. Vientos algo fuertes o fuertes boreales.

Regiones	ESTACIONES	Presión al nivel del mar	Temperaturas: Ambiente	Máxima de ayer	Mínima en últimas 24 h.	Lluvia en 24 h.	Altura sobre el nivel del mar
		mb.	°	°	°	mm	m
1	Altar	.	33	36	22	0	397
	C. Obregón; Son.	.					40
	Ensenada	.	15	24	15	0	13
	Guaymas	1012.3	28	35	28	0	4
	Hermosillo	.		36		Inap	211
	Navojoa	.					38
	Sta. Rosalía	.		35	27	0	26
	Ures	.					432
	Badiraguato	.					170
	Bahía Magdalena	.					12
	Culiacán	1012.6	26	36	24	Inap	53
	Choix	.					310
	Islas Marías	1007.5	26	32	24	0	4
2	La Paz	1012.4	29	34	28	14	12
	Mascota	.		27	18	0	1200
	Mazatlán	1011.1	27	31	26	0	78
	Puerto Vallarta	.					2
	S. Blas, Nay	.		33	25	0	7
	S. Ignacio	.		37	22	Inap	150
	Tepic	.	21	29	20	0	918
	Topolobampo	.					3
	Acapulco	1009.3	26	34	26	Inap	3
3	Arteaga	.					860
	Colima	.	22	33	21	0	502
	Huetamo	.		36	23	0	316

Regiones	ESTACIONES	Presión al nivel del mar	Temperaturas: Ambiente	Máxima de ayer	Mínima en últimas 24 h.	Lluvia en 24 h.	Altura sobre el nivel del mar
		mb.	°	°	°	mm.	m
3	Iguala	.		33	19	31	735
	La Unión	.					38
	Manzanillo	1011.5	27	36	26	0	4
	Cintalapa	.		34	20	1	555
	C. Las Casas	.	13	22	12	4	2128
	Comitán	.	15	25	11	Inap	1635
4	Salina Cruz	1008.4	25	32	24	0	56
	Tapachula	1007.6	23	31	22	1	180
	Tonalá	.		37	26	Inap	55
	Tuxtla Gutiérrez	.	21	29	20	9	530
	C. Juárez	.		34	22	0	1137
	C. Lerdo	1010.7	19	32	18	9	1140
	Chihuahua	1010.1	19	34	19	0	1423
5	Hidalgo del Parral	.		30	12	22	1652
	Ojinaga	.		47	24	0	786
	Sierra Mojada	.					1256
	Temósachic	.		27		Inap	1858
	Villa Ahumada	1011.9	29	33	19	0	1205
	Durango	.	15	26	14	2	1898
	Nazas	.					1275
6	Sigo. Papasquiaro	.		31	16	Inap	1740
	Sombrerete	.		20	12	7	2350
	Tepehuanes	.		17	14	Inap	1787
	Aguascalientes	.	16	22	15	Inap	2020
	C. Obregón, Gto.	.		24	12	2	1870

Regiones	ESTACIONES	Presión al nivel del mar	Temperaturas: Ambiente	Máxima de ayer	Mínima en últimas 24 h.	Lluvia en 24 h.	Altura sobre el nivel del mar
		mb.	°	°	°	mm.	m
6	Charcas	.		23	15	Inap	2020
	Guadalajara	1012.4	16	24	15	Inap	1583
	Guanajuato	1012.1	14	20	13	Inap	2037
	León	.	15	26	14	47	1809
	Querétaro	.	16	24	15	Inap	1850
	San Luis Potosí	.	14		13	0	1877
	Zacatecas	1011.6	12	11	14	11	2612
7	Cuernavaca	.	17	24	15	26	1538
	Chilpancingo	.	18	28	16	Inap	1250
	Huajuapan	.		32	15	0	1597
	Morelia	1012.8	15	24	14	9	1923
	Oaxaca	1013.1	13	29	12	3	1563
	Pachuca	.	11	20	9	0	2435
	Piazzila	.		29	16	5	1120
	Puebla	.	12	24	12	6	2150
	Tacubaya	1012.8	12	25	12	20	2309
	Tehuacán	.					1676
	Tlaxcala	.	12	22	12	12	2240
	Toluca	.	9	19	9	10	2675
	Tula	.		26	14	Inap	2036
	Zamora	.		29	11	1	1633
	Zitácuaro	.		24	12	14	2064
8	Linares	.		33	27	0	648
	Matamoros	1013.9	26	35	26	0	9
	Monclova	1009.5	25	39	25	0	587

Regiones	ESTACIONES	Presión al nivel del mar	Temperaturas: Ambiente	Máxima de ayer	Mínima en últimas 24 h.	Lluvia en 24 h.	Altura sobre el nivel del mar
		mb.	°	°	°	mm.	m
8	Monterrey	1011.5	24	36	22	0	540
	Saltillo	.	18	30	17	4	1609
	Soto la Marina	.		38	22	0	25
	Tampico	1013.6	27	33	26	0	20
	A. Obregón Tab	1012.8	26	36	25	Inap	2
	Coatzacoalcos	1011.9	25	30	24	Inap	28
	Córdoba	.	19	29	16	17	871
	Huauchinango	.		23	10	3	1576
	Jalapa	1011.1	17		15	0	1399
	Orizaba	.	19	27	15	4	1248
9	Rioverde	.	21	30	19	Inap	992
	Teapa	.		32	23	3	80
	Tenosipue	.					60
	Tulancingo	.	10	23	9	0	2181
	Tuxpan	.		32	24	Inap	10
	Veracruz	1011.9	26	31	24	1	16
	Villahermosa	.		35	26	0	10
	Campeche	1012.5	25	42	24	Inap	25
	Cozumel	1012.0	28	31	25	0	8
	Champotón	.		33	22	0	2
10	Chetumal	1012.0	29	32	24	0	4
	I. Mujeres	.					7
	Mérida	1013.1	25	32	24	0	22
	Progreso	1012.8	26	30	25	0	14
	Valladolid	1013.7	26	37	24	2	22

69725

CARTA DEL TIEMPO

SERVICIO METEOROLOGICO MEXICANO

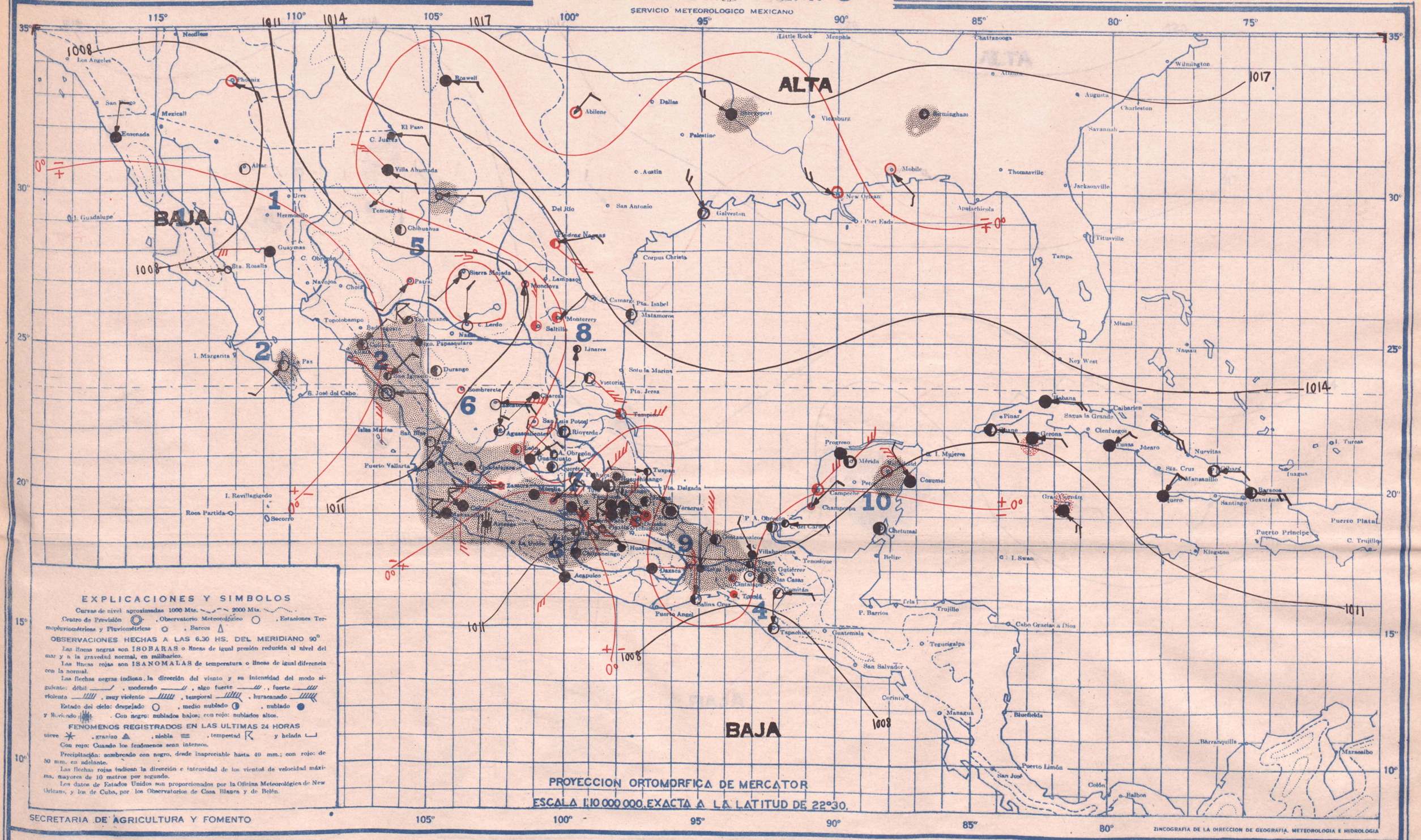

VIERNES 18 DE AGOSTO DE 1944

La perturbación del Caribe continúa siendo débil y aparentemente se está internando al Golfo de Honduras, al sur de la Isla Swan. Habrá lluvias aisladas en la mayor parte del País.

PRONOSTICO DEL TIEMPO PARA MAÑANA

Regiones

1. No habrá cambio de temperatura. Cielo medio nublado. Escasearán las lluvias. Vientos moderados del Suroeste.
2. No habrá cambio de temperatura. Cielo medio nublado. Lluvias aisladas. Vientos moderados del Suroeste.
3. No habrá cambio de temperatura. Cielo medio nublado. Lluvias aisladas. Vientos moderados Australes.
4. No habrá cambio de temperatura. Cielo medio nublado. Lluvias aisladas. **Vientos débiles o moderados boreales.**
5. No habrá cambio de temperatura. Cielo medio nublado. Escasearán las lluvias.
6. No habrá cambio de temperatura. Cielo medio nublado. Lluvias aisladas.
7. Descenso de temperatura. Cielo medio nublado. Lluvias aisladas.
8. Descenso de temperatura. Cielo medio nublado. Escasearán las lluvias. Vientos moderados Orientales.
9. Descenso de temperatura. Cielo medio nublado. Lluvias aisladas. **Vientos débiles o moderados boreales.**
10. Descenso de temperatura. Cielo medio nublado. Lluvias aisladas. **Vientos débiles o moderados boreales.**

Regiones	Estaciones	Presión al nivel del mar	Temperaturas: Ambiente	Máxima de ayer	Mínima en últimas 24 h.	Lluvia en 24 h.	Altura sobre el nivel del mar
		mb.	°	°	°	mm	m.
1	Altar	1006.8	23	38	22	0	397
	C. Obregón, Son.						40
	Ensenada	1013 2	18	25	18	0	13
	Guaymas	1010 3	25	37	26	0	4
	Hermosillo			38		0	211
	Navojoa						38
	Sta. Rosalía			36	28	0	26
	Ures						432
	Badiraguato						170
	Bahía Magdalena						12
	Culiacán	1012 5	23	38	21	31	53
	Choix						310
	Islas Marías			29		0	4
2	La Paz	1011 7	29	34	28	10	12
	Mascota			27	17	0	1200
	Mazatlán	1010 9	26	29	24	4	78
	Puerto Vallarta						2
	S. Blas, Nay						7
	S. Ignacio			35	22	10	150
	Tepic		17	29	16	19	918
	Topolobampo						3
3	Acapulco	1009 6	27	34	27	0	3
	Arteaga			32	17	4	860
	Colima		21	31	20	35	502
	Huetamo						356

Regiones	Estaciones	Presión al nivel del mar	Temperaturas: Ambiente	Máxima de ayer	Mínima en últimas 24 h.	Lluvia en 24 h.	Altura sobre el nivel del mar
		mb.	°	°	°	mm.	m.
3	Iguala			31	19	6	735
	La Unión						38
	Manzanillo	1011 6	24	36	23	17	4
	Cintalapa			30	21	Inap	555
	C. Las Casas		11	20	10	Inap	2128
	Comitán		12	24	9	0	1635
4	Salina Cruz	1008.5	26	33	25	0	56
	Tapachula	1007.3	22	34	21	0	180
	Tonalá			39	27	0	55
	Tuxtla Gutiérrez		21	29	20	0	530
	C. Juárez			36	21	0	1137
5	C. Lerdo	1009 9	26	33	20	0	1140
	Chihuahua	1011.1	20	33	19	0	1423
	Hidalgo del Parral			31	13	0	1652
	Ojinaga			43	24	Inap	786
	Sierra Mojada						1256
	Temósachic			34		0	1858
6	Villa Ahumada	1014 6	21	34	20	Inap	1205
	Durango		14	26	14	Inap	1898
	Nazas						1275
	Stgo. Papasquiaro			29	16	5	1740
	Sombrerete			15	13	0	2350
	Tepehuanes			20	13	15	1787
	Aguascalientes		14	27	13	0	2020
	C. Obregón, Gto.			23	11	0	1870

Regiones	Estaciones	Presión al nivel del mar	Temperaturas: Ambiente	Máxima de ayer	Mínima en últimas 24 h.	Lluvia en 24 h.	Altura sobre el nivel del mar
		mb.	°	°	°	mm.	m.
6	Charcas			26	14	0	2020
	Guadalajara	1012.4	15	23	14	7	1583
	Guanajuato	1012.5	15	25	14	0	2037
	León		15	27	13	1	1809
	Querétaro		15	26	14	0	1850
	San Luis Potosí		14	26	13	0	1877
	Zacatecas	1011 2	10	18	10	0	2612
	Cuernavaca		17	24	15	Inap	1538
	Chilpancingo		19	29	18	Inap	1250
	Huajuapan			32	15	0	1597
	Morelia	1012 8	15	23	13	13	1923
7	Oaxaca	1013 1	16	29	15	0	1563
	Pachuca		12	20	10	0	2435
	Piaxtla			30	16	1	1120
	Puebla		11	21	9	13	2150
	Tacubaya						2309
	Tehuacán						1676
	Tlaxcala		11	21	10	21	2240
	Toluca		10	18	8	28	2675
	Tula						2036
	Zamora			30	13	0	1633
	Zitácuaro			23	11	7	2064
8	Linares			33	25	0	648
	Matamoros	1014.9	26	37	25	0	9
	Monclova	1012.5	26	38	25	0	587

Regiones	Estaciones	Presión al nivel del mar	Temperaturas: Ambiente	Máxima de ayer	Mínima en últimas 24 h.	Lluvia en 24 h.	Altura sobre el nivel del mar
		mb.	°	°	°	mm.	m.
8	Monterrey	1013.1	23	36	22	0	540
	Saltillo		15	30	14	7	1609
	Soto la Marina						25
	Tampico	1013.6	26	30	25	0	20
	A. Obregón Tab	1012 5	24	32	23	0	2
	Coatzacoalcos	1011 6	25	30	24	2	28
	Córdoba		19	29	15	6	871
	Huauchinango			23	10	2	1576
	Jalapa	1011.7	27	25	15	1	1399
	Orizaba		16	26	15	20	1248
9	Rioverde		20	31	18	0	992
	Teapa			31	22	18	80
	Tenosique						60
	Tulancingo		10	23	8	0	2181
	Tuxpan			30	24	0	10
	Veracruz	1012.1	26	31	25	Inap	16
	Villahermosa			34	24		10
	Campeche	1011 9	25	31	24	0	25
	Cozumel	1011 6	27	31	26	0	8
	Champotón			34	23	0	2
10	Chetumal	1009.5	23	33	23	0	4
	I. Mujeres						7
	Mérida	1011 9	26	32	25	0	22
	Progreso	1011 1	23	30	27	0	14
	Valladolid	1011.1	24	36	25	Inap	22

CARTA DEL TIEMPO

SERVICIO METEOROLOGICO MEXICANO

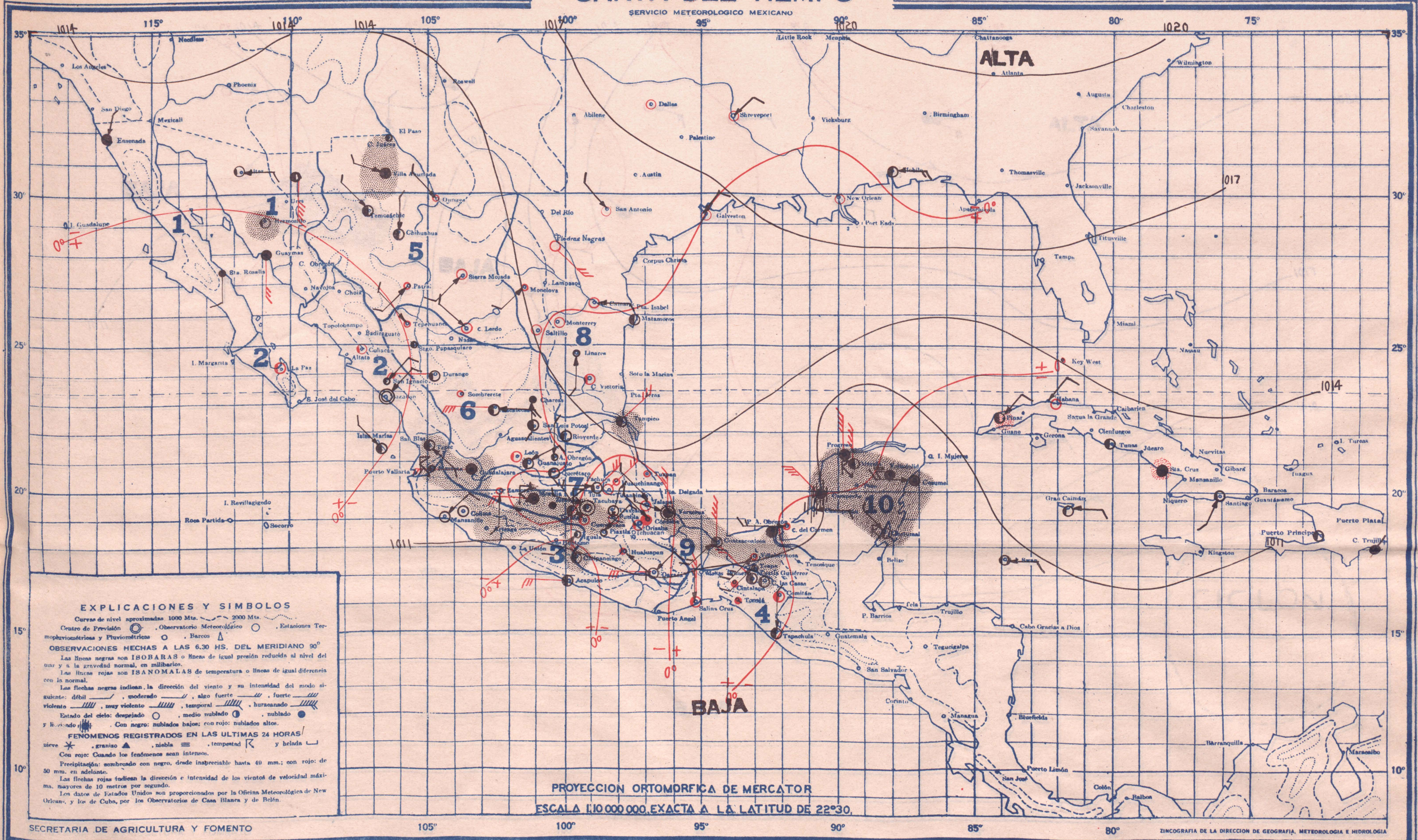

SABADO 19 DE AGOSTO DE 1944

La depresión barométrica del Golfo de Hondúras, de muy poca intensidad, aparentemente cruzó el extremo norte de la Península de Yucatán, dirigiéndose hacia el noroeste. Escasearán las precipitaciones en gran parte del País.

PRONOSTICO DEL TIEMPO PARA MAÑANA

Regiones	
1	No habrá cambio de temperatura. Cielo medio nublado. Escasearán las lluvias. Vientos moderados Occidentales.
2	Ascenso de temperatura. Cielo medio nublado. Escasearán las lluvias. Vientos moderados del Suroeste.
3	No habrá cambio de temperatura. Cielo medio nublado. Escasearán las lluvias. Vientos moderados Orientales.
4	No habrá cambio de temperatura. Cielo medio nublado. Lluvias aisladas. Vientos débiles o moderados boreales
5	No habrá cambio de temperatura. Cielo medio nublado. Escasearán las lluvias.
6	No habrá cambio de temperatura. Cielo medio nublado. Escasearán las lluvias.
7	Descenso de temperatura. Cielo medio nublado. Escasearán las lluvias.
8	Descenso de temperatura. Cielo medio nublado. Escasearán las lluvias. Vientos débiles o moderados boreales.
9	Descenso de temperatura. Cielo medio nublado. Lluvias aisladas. Vientos débiles o moderados boreales.
10	No habrá cambio de temperatura. Cielo nublado. Lluvias generales. Vientos moderados Australes.

Regiones	Estaciones	Presión al nivel del mar	Temperaturas: Ambiente	Temperaturas: Máxima de ayer	Temperaturas: Mínima en últimas 24 h.	Lluvia en 24 h.	Altura sobre el nivel del mar
		mb.	°	°	°	mm.	m.
1	Altar	1008.5	25		24	0	397
1	C. Obregón, Son.						40
1	Ensenada			25		0	13
1	Guaymas	1011.7	29	34	29	0	4
1	Hermosillo	1011.5	27	36	27	Inap	211
1	Navojoa						38
1	Sta. Rosalía			36	28	0	26
1	Ures						432
2	Badiraguato						170
2	Bahía Magdalena						12
2	Culiacán	1012.2	25	33	21	0	53
2	Choix						310
2	Islas Marías	1008.9	26	32	24	0	4
2	Islas Revillagigedo						
2	La Paz	1011.5	28	34	28	0	12
2	Mascota			27	17	8	1200
2	Mazatlán	1011.1	27	30	26	0	78
2	Puerto Vallarta						2
2	S. Blas, Nay.						7
2	S. Ignacio			37	22	0	150
2	Tepic		18	31	18	12	918
2	Topolobampo						3
3	Acapulco	1009.6	28	34	27	0	3
3	Arteaga						860
3	Colima		21	32	21	0	502
3	Huetamo						356
3	Iguala			33	19	Inap	735
3	La Unión						38
3	Manzanillo	1011.9	25	34	24	0	4
4	Cintalapa			32	21	0	555
4	C. Las Casas		12	22	10	2	2128
4	Comitán		15	27	9	0	1635
4	Matías Romero						
4	Salina Cruz	1008.8	26	33	25	0	56
4	Tapachula	1008.7	23	35	22	Inap	180
4	Tonalá			39	25	0	55
4	Tuxtla Gutiérrez		22	31	20	Inap	530
5	C. Juárez			31	29	6	1137
5	C. Lerdo	1011.5	20	32	20	0	1140
5	Chihuahua	1012.9	20	33	20	0	1423
5	Hidalgo del Parral			31	13	0	1652
5	Ojinaga			36	22	0	786
5	Sierra Mojada						1256
5	Temósachic		14	27	13	0	1858
5	Villa Ahumada		19	34	18	5	1205
6	Durango		16	28	16	0	1898
6	Nazas						1275
6	Sgo. Papasquiaro			26	14	2	1740
6	Sombrerete			27	13	0	2350
6	Tepehuanes			19	12	0	1787
6	Aguascalientes			27		0	2020
6	C. Obregón, Gto			24	21	0	1870
6	Charcas			26	14	0	2020
6	Guadalajara	1013.1	14	25	13	7	1583
6	Guanajuato	1013.2	15	24	14	0	2037
6	León		15	28	14	0	1809
6	Querétaro		15	25	14	0	1850
6	San Luis Potosí		16	26	14	0	1877
6	Zacatecas	1012.7	10	18	10	0	2612
7	Cuernavaca		18	24	15	6	1538
7	Chilpancingo		19	30	18	1	1250
7	Huajuapan			31	15	0	1597
7	Morelia	1013.2	16	20	15	3	1923
7	Oaxaca	1013.1	15	28	14	0	1563
7	Pachuca		9	17	8	0	2435
7	Piaxtla			30	18	0	1120
7	Puebla		11	22	9	Inap	2150
7	Tacubaya	1013.5	11	22	10	3	2309
7	Tehuacán						1676
7	Tlaxcala		11	20	11	0	2240
7	Toluca		11	17	9	0	2675
7	Tula						2036
7	Zamora			29	13	0	1633
7	Zitácuaro			23	14	13	2064
8	C. Victoria		22	36	22	0	
8	Linares			33	26	0	648
8	Matamoros	1016.5	26	37	25	0	9
8	Monclova	1013.9	26	36	26	0	587
8	Monterrey	1014.3	23	34	22	0	540
8	Saltillo		15	30	14	0	1609
8	Soto la Marina						25
8	Tampico	1015.3	26	33	25	Inap	20
9	Piedras Negras	1014.7	26	39	26	0	
9	A. Obregón, Tab.	1012.8	24	33	23	0	2
9	C. del Carmen			34	24	0	
9	Coatzacoalcos	1012.2	25	30	24	Inap	28
9	Córdoba		19	29	15	0	871
9	Huauchinango			23	9	0	1576
9	Jalapa	1012.3	16	25	15	0	1399
9	Orizaba		17	25	14	0	1248
9	Rioverde		20	30	19	0	992
9	Teapa			34	21	40	80
9	Tenosique						60
9	Tulancingo		9	23	8	0	2181
9	Tuxpan			33	24	0	10
9	Veracruz	1012.1	25	31	24	1	16
9	Villahermosa			33	23	Inap	10
10	Campeche	1011.1	25	30	24	1	25
10	Cozumel	1010.9	24	30	23	13	8
10	Champotón						2
10	Chetumal	1009.5	23	32	23	5	4
10	I. Mujeres						7
10	Mérida	1010.8	25	32	24	Inap	22
10	Progreso	1010.1	26	30	25	12	14
10	Valladolid	1011.2	27	35	25	Inap	22

CARTA DEL TIEMPO

SERVICIO METEOROLOGICO MEXICANO

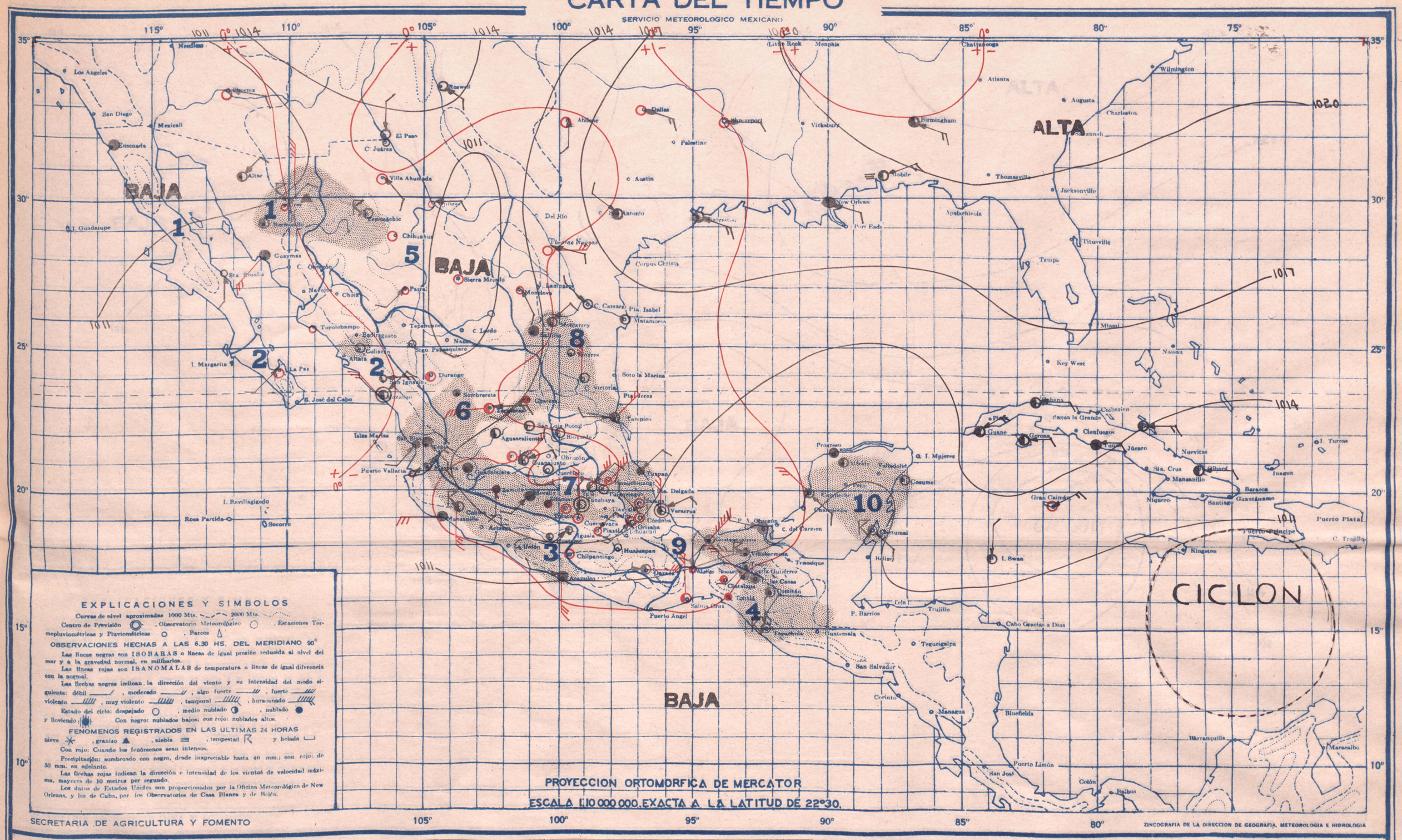

DOMINGO 20 DE AGOSTO DE 1944

Dominan las bajas presiones al noroeste y sur de la República. La perturbación tropical del Caribe penetró al Golfo de México.

PRONOSTICO DEL TIEMPO PARA MAÑANA

Regiones

1 — No habrá cambio de temperatura. Cielo nublado. Lluvias aisladas. Vientos moderados del Suroeste.

2 — No habrá cambio de temperatura. Cielo nublado. Lluvias aisladas. Vientos moderados del Noroeste.

3 — No habrá cambio de temperatura. Cielo nublado. Lluvias aisladas. Vientos moderados del Oeste.

4 — No habrá cambio de temperatura. Cielo nublado. Lluvias generales. Vientos moderados del Norte.

5 — No habrá cambio de temperatura. Cielo nublado. Lluvias aisladas.

6 — No habrá cambio de temperatura. Cielo nublado. Lluvias generales.

7 — No habrá cambio de temperatura. Cielo nublado. Lluvias generales.

8 — Ascenso de temperatura. Cielo nublado. Lluvias generales. Vientos moderados del Noroeste.

9 — No habrá cambio de temperatura. Cielo nublado. Lluvias generales. Vientos débiles o moderados boreales.

10 — Ascenso de temperatura. Cielo nublado. Lluvias aisladas. Vientos moderados del Este.

Regiones	ESTACIONES	Presión al nivel del mar	Temperaturas: Ambiente	Máxima de ayer	Mínima en últimas 24 h.	Lluvia en 24 h.	Altura sobre el nivel del mar
		mb.	°	°	°	mm	m.
1	*Altar*	1009.7	26	80	25	0	397
	C. Obregón; Son.						40
	Ensenada	1014.6	19	25	17	0	13
	Guaymas	1012 0	30	38	20	0	4
	Hermosillo	1011 5	28	39	28	Inap	211
	Navojoa						38
	Sta. Rosalía			34	28	0	26
	Ures						432
	Badiraguato						170
	Bahía Magdalena						12
	Culiacán	1012 9	27	36	25	Inap	53
	Choix						310
	Islas Marías			32		0	4
2	*La Paz*	1012.4	29	35	28	0	12
	Mascota			26	16	Inap	1200
	Mazatlán	1013 3	28	31	27	0	78
	Puerto Vallarta						2
	S. Blas, Nay			33	21	39	7
	S. Ignacio			37	21	0	158
	Tepic		19	32	19	4	918
	Topolobampo						3
	Acapulco	1010 8	27	33	16	4	3
3	*Arteaga*						860
	Colima	1011.3	21	34	21	6	502
	Huetamo						256
3	*Iguala*			22	19	2	735
	La Unión						38
	Manzanillo	1012 9	25	35	24	Inap	4
	Cinitalapa			33	21	0	555
	C. Las Casas		14	21	13	1	2128
	Comitán		15	27	10	4	1635
4	*Salina Cruz*	1008.8	27	33	26	0	56
	Tapachula	1008 3	22	34	21	42	180
	Tonalá			39	20	0	55
	Tuxtla Gutiérrez		23	30	22	0	530
	C. Juárez			32	20	0	1137
	C. Lerdo			33		0	1140
5	*Chihuahua*	1013 1	19	35	19	0	1423
	Hidalgo del Parral			31	13	0	1652
	Ojinaga			45	22	0	786
	Sierra Mojada						1256
6	*Temósachic*		13	28	22	Inap	1858
	Villa Ahumada		19	34	18	0	1205
	Durango		15		14	0	1898
	Nazas						1275
	Stgo. Papasquiaro						1740
	Sombrerete			28	14	0	2350
	Tepehuanes						1787
7	*Aguascalientes*		15	27	13	0	2020
	C. Obregón, Gto.						1870
8	*Charcas*			26	15	2	2020
	Guadalajara	1014.1	17	26	16	Inap	1583
	Guanajuato		16	24	15	0	2037
	León		15	30	14	0	1809
	Querétaro		14	25	14	0	1850
	San Luis Potosí		15	26	14	0	1877
	Zacatecas	1013 1	11	18	11	0	2612
	Cuernavaca		20	25	17	Inap	1538
	Chilpancingo			18	31	17	0	1250
	Huajuapan				28	24	14	1597
	Morelia	1013 3	16	24	16	1	1923
	Oaxaca	1014 7	16	31	15	0	1563
	Pachuca		11	19	10	0	2435
	Piazzla			31	16	0	1120
	Puebla			25		1	2150
	Tacubaya	1014 7	12	23	8	0	2309
	Tehuacán						1676
	Tlaxcala			22		0	2240
	Toluca	1012 9	12		11	0	2675
	Tula						2036
	Zamora			30	13	1	1633
	Zitácuaro			23	15	2	2064
	Linares			34	26	Inap	648
9	*Matamoros*	1015.2	26	36	26	0	9
	Monclova	1013 9	25	33	25	0	587
8	*Monterrey*	1015.7	24	35	22	Inap	540
	Saltillo			15	28	14	0	1609
	Soto la Marina							25
	Tampico	1014.3	26	32	25	Inap	20
	A. Obregón Tab	1012 0	24	33	23	12	2
	Coatzacoalcos	1011.3	27	30	24	12	28
	Córdoba		20	29	16	5	871
	Huauchinango			24	11	7	1576
	Jalapa	1011.1	17	25	16	6	1399
	Orizaba		19	26	15	6	1248
9	*Rioverde*		20	29	18	0	992
	Teapa			31	22	1	80
	Tenosique						60
	Tulancingo		11	22	10	Inap	2181
	Tuxpan			32	24	1	10
	Veracruz	1012.2	25	31	24	0	16
	Villahermosa			31	15	8	10
	Campeche	1011 2	25	30	24	1	25
	Cozumel	1012 8	28	28	24	8	8
	Champotón						2
10	*Chetumal*	1011 4	24	32	25	18	4
	I. Mujeres						7
	Mérida	1012.3	24	33	23	35	22
	Progreso	1011.7	24	29	23	0	14
	Valladolid			34		Inap	22

CARTA DEL TIEMPO

SERVICIO METEOROLOGICO MEXICANO

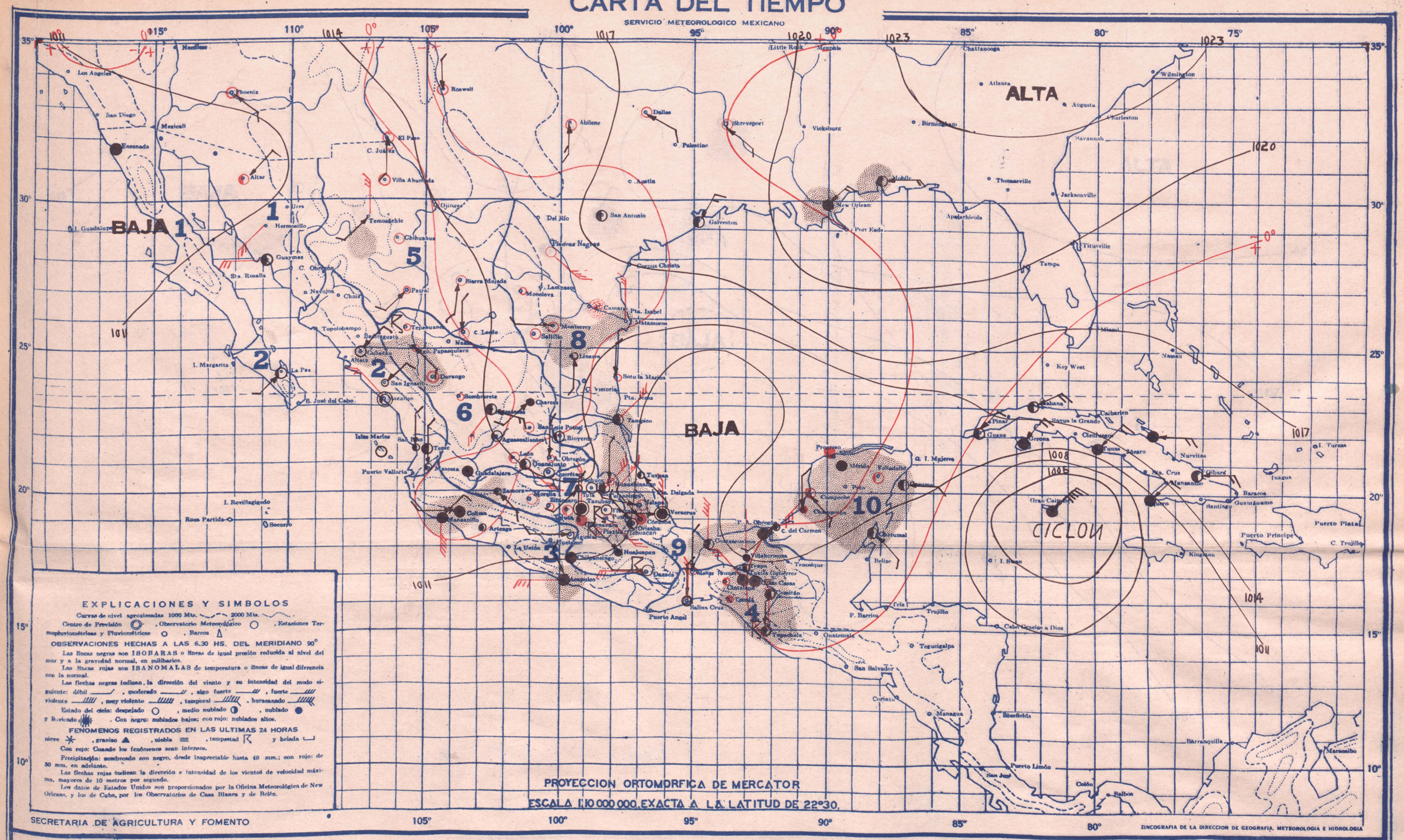

EXPLICACIONES Y SIMBOLOS

Curvas de nivel aproximadas 1000 Mts. 2000 Mts.

Centro de Previsión, Observatorio Meteorológico, Estaciones Termopluviométricas y Pluviométricas, Barcos

OBSERVACIONES HECHAS A LAS 6.30 HS. DEL MERIDIANO 90°

Las líneas negras son ISOBARAS o líneas de igual presión reducida al nivel del mar y a la gravedad normal, en milibarios.

Las líneas rojas son ISANOMALAS de temperatura o líneas de igual diferencia con la normal.

Las flechas negras indican la dirección del viento y su intensidad del modo siguiente: débil, moderado, algo fuerte, fuerte, violento, muy violento, temporal, huracanado.

Estado del cielo: despejado, medio nublado, nublado y Revicado. Con negro: nublados bajos; con rojo: nublados altos.

FENOMENOS REGISTRADOS EN LAS ULTIMAS 24 HORAS

nieve, granizo, niebla, tempestad y helada

Con rojo: Cuando los fenómenos sean intensos.

Precipitación: sombreado con negro, desde inapreciable hasta 49 mm.; con rojo: de 50 mm. en adelante.

Las flechas rojas indican la dirección e intensidad de los vientos de velocidad máxima, mayores de 10 metros por segundo.

Los datos de Estados Unidos son proporcionados por la Oficina Meteorológica de New Orleans, y los de Cuba, por los Observatorios de Casa Blanca y de Belén.

PROYECCION ORTOMORFICA DE MERCATOR

ESCALA 1:10 000 000, EXACTA A LA LATITUD DE 22°30'

SECRETARIA DE AGRICULTURA Y FOMENTO

ZINCOGRAFIA DE LA DIRECCION DE GEOGRAFIA, METEOROLOGIA E HIDROLOGIA

LUNES 21 DE AGOSTO DE 1944

Reina tiempo inestable en el Golfo de México. Un intenso ciclón tropical está aproximándose a la Península de Yucatán.

PRONOSTICO DEL TIEMPO PARA MAÑANA

Regiones

1. No habrá cambio de temperatura. Cielo despejado. No habrá lluvias. Vientos moderados del Oeste.
2. No habrá cambio de temperatura. Cielo nublado. Lluvias aisladas. Vientos moderados del Noroeste.
3. No habrá cambio de temperatura. Cielo nublado. Lluvias aisladas. Vientos moderados del Oeste.
4. No habrá cambio de temperatura. Cielo nublado. Lluvias aisladas. Vientos algo fuertes del Norte.
5. Descenso de temperatura. Cielo medio nublado. Escasearán las lluvias.
6. No habrá cambio de temperatura. Cielo nublado. Lluvias aisladas.
7. Descenso de temperatura. Cielo nublado. Lluvias generales.
8. Descenso de temperatura. Cielo nublado. Lluvias generales. Vientos algo fuertes del Norte
9. No habrá cambio de temperatura. Cielo nublado. Lluvias generales. Vientos algo fuertes del Norte.
10. No habrá cambio de temperatura. Cielo nublado. Lluvias generales. Vientos fuertes del Norte.

Regiones	ESTACIONES	Presión al nivel del mar	Temperaturas: Ambiente	Máxima de ayer	Mínima en últimas 24 h.	Lluvia en 24 h.	Altura sobre el nivel del mar
		mb.	°	°	°	mm	m.
1	Altar	1010.8	25	42		0	397
	C. Obregón, Son.						40
	Ensenada	1015.6	17	25	16	0	13
	Guaymas	1012.0	30	38	30	0	4
	Hermosillo			42		0	211
	Navojoa						38
	Sta. Rosalía						26
	Ures						432
	Badiraguato						170
	Bahía Magdalena						12
	Culiacán	1012.3	26	37	26	Inap	53
	Choix						310
	Islas Marías	1009.7	25		24	0	4
2	La Paz	1012.7	28	36	27	0	12
	Mascota			26	15	0	1200
	Mazatlán	1011.2	29	31	19	0	78
	Puerto Vallarta						2
	S. Blas, Nay.			34	21	0	7
	S. Ignacio			37	23	0	150
	Tepic		32	32	21	0	918
	Topolobampo						3
3	Acapulco	1010.3	27	32	26	Inap	3
	Artezaga			34	18	0	860
	Colima	1009.3	23	34	23	1	502
	Huitamo						346
3	Iguala			34	20	0	735
	La Unión						38
	Manzanillo	1013.1	24	35	20	40	4
	Cintalapa			33	27	0	555
	C. Las Casas		12	22	11	4	2128
	Comitán		15		11	0	1635
4	Salina Cruz	1008.9	19	33	26	0	56
	Tapachula	1009.1	21	34	20	42	180
	Tonalá			39	20	11	55
	Tuxtla Gutiérrez		33	31	21	14	530
	C. Juárez			34	21	0	1137
	C. Lerdo	1013.3	18	31	18	0	1140
	Chihuahua	1012.9	22	35	21	0	1423
5	Hidalgo del Parral			31	13	0	1652
	Ojinaga			45	22	0	786
	Sierra Mojada						1256
	Temósachic			30		Inap	1858
	Villa Ahumada	1014.9	24	37	18	0	1205
	Durango		14	27	13	2	1898
	Nazas						1275
6	Stgo. Papasquiaro			30	14	1	1740
	Sombrerete			28	12	0	2350
	Tepehuanes			32	10	0	1787
	Aguascalientes		15	27	14	0	2020
	C. Obregón, Gto.			25	12	0	1870
6	Charcas			27	15	0	2020
	Guadalajara	1013.9	27	27	16	Inap	1583
	Guanajuato	1013.1	17	25	16	0	2037
	León		15	29	14	0	1809
	Querétaro		16	27	14	0	1850
	San Luis Potosí		16		15	0	1877
	Zacatecas	1013.3	13	19	13	0	2612
7	Cuernavaca		18	26	16	6	1538
	Chilpancingo		19	32	18	Inap	1250
	Huajuapan			34	14	0	1597
	Morelia	1013.9	16	26	15	0	1923
	Oaxaca	1014.7	15	32	14	0	1563
	Pachuca		11	20	10	0	2435
	Pinzalla						1120
	Puebla		14	25	13	1	2150
	Tacubaya	1013.7	14		13	0	2309
	Tehuacán						1676
	Tlaxcala		13	23	13	0	2240
	Toluca		10	20	9	0	2675
	Tuxtla			26	11	0	2036
	Zamora			31	14	2	1633
8	Zitácuaro			25	13	0	2064
	Linares			34	26	0	648
	Matamoros			35		0	9
	Monclova	1014.6	24	35	24	Inap	587
8	Monterrey	1015.1	23		22	0	540
	Saltillo		14	27	14	0	1609
	Solo la Marina			29	22	3	25
	Tampico	1012.0	26	32	25	Inap	20
	A. Obregón Tab	1013.4	24	32	22	1	2
	Coatzacoalcos	1011.3	25	30	24	3	28
	Córdoba		19	31	16	21	871
	Huauchinango			24	13	21	1576
	Jalapa	1011.2	18	26	16	1	1399
	Orizaba		17	27	15	39	1248
9	Rioverde		19	31	18	0	992
	Teapa			32	23	0	80
	Tenosique						60
	Tulancingo		14	24	12	0	2181
	Tuxpan			32	24	0	10
	Veracruz		26	33	22	0	16
	Villahermosa			32	23	8	10
10	Campeche	1012.1	24	30	24	2	25
	Cozumel	1012.1	27	31	25	4	8
	Champotón			33	23	23	2
	Chetumal	1010.7	24	31	23	1	4
	I. Mujeres						7
	Mérida	1013.1	25	32	24	8	22
	Progreso	1012.7	26	32	23	Inap	14
	Valladolid			35	24	0	22

CARTA DEL TIEMPO

SERVICIO METEOROLOGICO MEXICANO

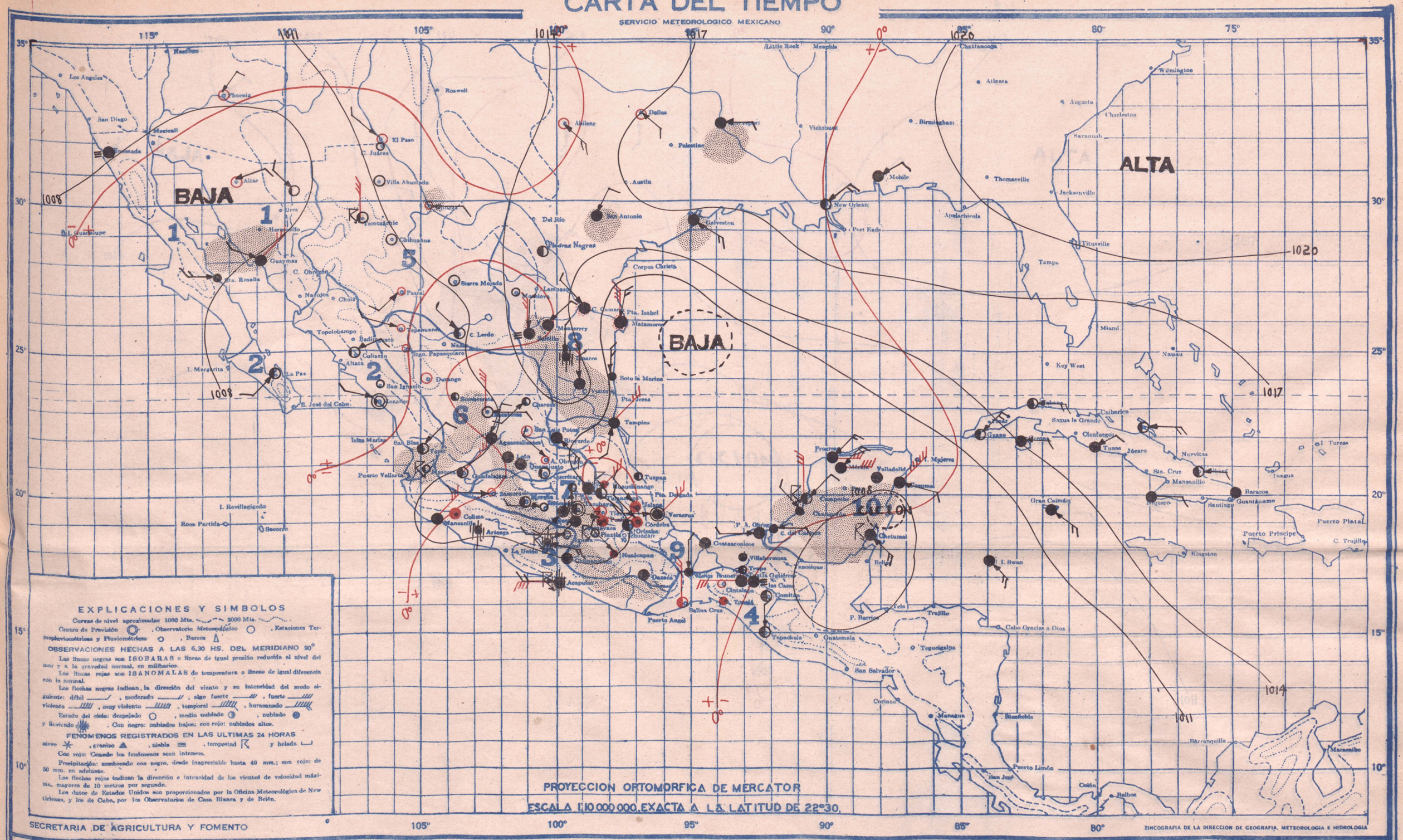

MARTES 22 DE AGOSTO DE 1944

El ciclón tropical del Caribe penetró a la Península de Yucatán y la perturbación del Golfo de México estaba llegando a tierra esta mañana cerca de Matamoros, Tamps.

PRONOSTICO DEL TIEMPO PARA MAÑANA

Regiones

1 — Onda cálida. Cielo medio nublado. Escasearán las lluvias. Vientos moderados del Oeste.

2 — Onda cálida. Cielo medio nublado. Escasearán las lluvias. Vientos moderados del Suroeste.

3 — No habrá cambio de temperatura. Cielo nublado. Lluvias aisladas. Vientos moderados del Oeste.

4 — No habrá cambio de temperatura. Cielo nublado. Lluvias aisladas. Vientos fuertes del Norte.

5 — No habrá cambio de temperatura. Cielo medio nublado. Escasearán las lluvias.

6 — Ascenso de temperatura. Cielo nublado. Lluvias aisladas.

7 — No habrá cambio de temperatura. Cielo nublado. Lluvias generales.

8 — Ascenso de temperatura. Cielo nublado. Lluvias generales. Vientos moderados del Norte.

9 — No habrá cambio de temperatura. Cielo nublado. Lluvias generales. Vientos fuertes del Norte.

10 — No habrá cambio de temperatura. Cielo nublado. Lluvias generales. Vientos algo fuertes o fuertes boreales.

Regiones	Estaciones	Presión al nivel del mar	Temperaturas: Ambiente	Máxima de ayer	Mínima en últimas 24 h.	Lluvia en 24 h.	Altura sobre el nivel del mar
		mb.	°	°	°	mm.	m.
1	*Altar*	1007.5	24	44	23	0	397
	C. Obregón, Son.	.					40
	Ensenada	1011.9	18	24	16	0	13
	Guaymas	1009.6	30	40	29	Inap	4
	Hermosillo	.		42		0	211
	Navojoa	.					38
	Sta. Rosalía	.		37	29	Inap	26
	Ures	.					432
	Badiraguato	.					170
	Bahía Magdalena	.					12
	Culiacán	1010.1	26	37	26	0	53
	Choix	.					310
	Islas Marías	.		35		0	4
	Islas Revillagigedo	.					
2	*La Paz*	1010.3	28	36	28	0	12
	Mascota	.		31	19	Inap	1200
	Mazatlán	1009.1	30	32	20	0	78
	Puerto Vallarta	.		32	29	0	2
	S. Blas, Nay.	.					7
	S. Ignacio	.		39	26	0	150
	Tepic	.	23	31	22	0	918
	Topolobampo	.					3
	Acapulco	1010.1	26	33	25	30	3
	Arteaga	.					860
3	*Colima*	.	23	34	23	0	502
	Huetamo	.					356
	Iguala	.		26	19	34	735
3	*La Unión*	.					38
	Manzanillo	1011.2	25	31	25	0	4
	Cintalapa	.		35	22	0	555
	C. Las Casas	.	12	23	10	0	2128
	Comitán	.	14	27	19	0	1635
	Matías Romero	.		31	21	21	
4	*Salina Cruz*	1008.5	27	34	26	0	56
	Tapachula	1008.1	23	34	21	36	180
	Tonalá	.		39	20	0	55
	Tuxtla Gutiérrez	.	23	31	22	Inap	530
	C. Juárez	.		31	21	Inap	1137
5	*C. Lerdo*	1011.2	20	32	20	0	1140
	Chihuahua	1012.1	20	36	19	0	1423
	Hidalgo del Parral	.		31	12	0	1652
	Ojinaga	.		40	24	Inap	786
	Sierra Mojada	.					1256
	Temósachic	1016.6	12	31	22	0	1858
	Villa Ahumada	1013.2	20	37	20	0	1205
6	*Durango*	.	16	29	15	0	1898
	Nazas	.					1275
	Sfgo. Papasquiaro	.		30	12	0	1740
	Sombrerete	.		29	14	0	2350
	Tepehuanes	.		18	11	0	1787
	Aguascalientes	.	16	26	14	Inap	2020
	C. Obregón, Gto	.		25	11	0	1870
	Charcas	.		26	10	0	2020
6	*Guadalajara*	1011.7	16	29	15	Inap	1583
	Guanajuato	1011.1	16	25	15	1	2037
	León	.	16	31	15	3	1809
	Querétaro	.	15	29	14	7	1850
	San Luis Potosí	.	15	30	14	0	1877
	Zacatecas	1010.9	13	19	13	Inap	2612
	Cuernavaca	.	19	26	17	6	1538
	Chilpancingo	.	20	32	19	Inap	1250
	Huajuapan	.		33	14	11	1597
	Morelia	1012.0	17	26	16	0	1923
	Oaxaca	1013.5	17	33	16	2	1563
	Pachuca	.	11	20	10	0	2435
	Piaxtla	.		32	18	9	1120
7	*Puebla*	.	12	24	11	10	2150
	Tacubaya	1012.1	14		13	0	2309
	Tehuacán	.	12			0	1676
	Tlaxcala	.	12	24	11	Inap	2240
	Toluca	.		20	10	Inap	2675
	Tula	.		27	11	0	2036
	Zamora	.		33	15	0	1633
	Zitácuaro	.		25	14	Inap	2064
8	*C. Victoria*	1015.7	24	34	21	7	
	Linares	.		30	23	41	648
	Matamoros	1011.1	24	29	23	57	9
	Monclova	1013.9	24	36	24	0	587
	Monterrey	1014.3	23	34	21	23	540
8	*Saltillo*	.	17	27	14	0	1609
	Soto la Marina	.		34	23	10	25
	Tampico	1010.5	27	33	26	Inap	20
	Piedras Negras	1010.3	25		25	0	
	A. Obregón, Tab.	1010.1	25	34	24	0	2
	C. del Carmen	.		34	24	0	
	Coatzacoalcos	1010.0	26	32	25	0	28
	Córdoba	.	19	29	16	24	871
	Huauchinango	.		23	13	0	1576
	Jalapa	.	17	26	15	0	1399
9	*Orizaba*	.	18	27	17	4	1248
	Rioverde	.	21	33	20	0	992
	Teapa	.		33	23	87	80
	Tenosique	.					60
	Tulancingo	.	12	24	11	4	2181
	Tuxpan	.		33	25	0	10
	Veracruz	1009.0	26	31	25	0	16
	Villahermosa	.		34	25	0	10
	Campeche	1009.7	26	30	25	1	25
	Cozumel	1010.3	27	30	25	10	8
	Champotón	.		33	24	0	2
10	*Chetumal*	1005.3	24	33	24	6	4
	I. Mujeres	.					7
	Mérida	1010.3	25	32	23	29	22
	Progreso	1009.7	27	32	26	0	14
	Valladolid	1007.1	26	34	23	3	22

CARTA DEL TIEMPO

SERVICIO METEOROLOGICO MEXICANO

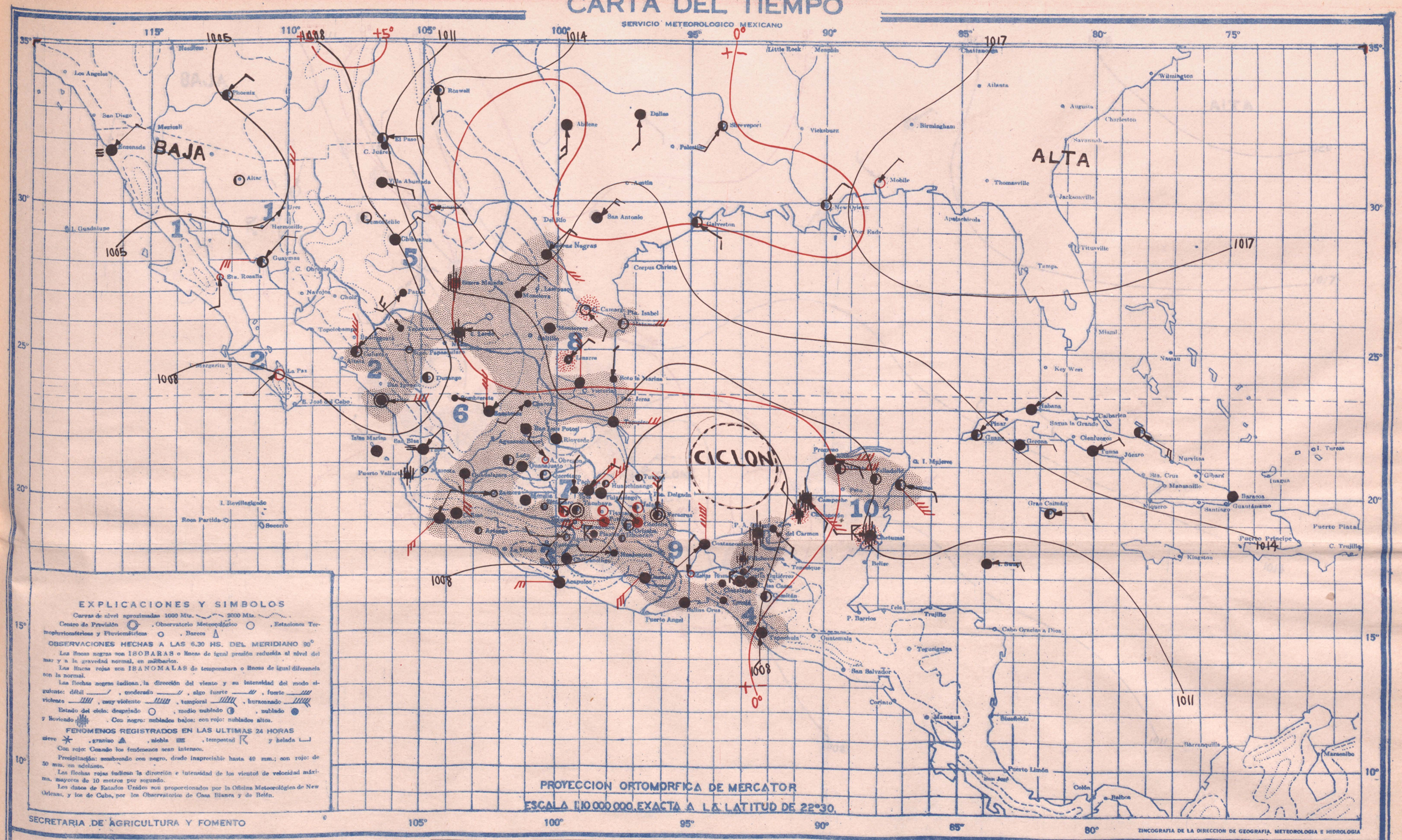

MIERCOLES 23 DE AGOSTO DE 1944

El ciclón tropical del Caribe se encuentra cruzando el Golfo de México. Aumentaron marcadamente las lluvias en la mitad oriental de la República.

PRONOSTICO DEL TIEMPO PARA MAÑANA

Regiones

1. No habrá cambio de temperatura. Cielo medio nublado. Escasearán las lluvias. Vientos moderados del Suroeste.
2. No habrá cambio de temperatura. Cielo nublado. Lluvias aisladas. Vientos moderados del Oeste.
3. No habrá cambio de temperatura. Cielo nublado. Lluvias aisladas. Vientos moderados del Oeste.
4. No habrá cambio de temperatura. Cielo nublado. Lluvias generales. Vientos algo fuertes del Norte.
5. No habrá cambio de temperatura. Cielo nublado. Lluvias aisladas.
6. No habrá cambio de temperatura. Cielo nublado. Lluvias aisladas.
7. Descenso de temperatura. Cielo nublado. Lluvias generales.
8. No habrá cambio de temperatura. Cielo nublado. Lluvias generales. Vientos moderados del Norte
9. No habrá cambio de temperatura. Cielo nublado. Lluvias generales. Vientos algo fuertes del Norte.
10. No habrá cambio de temperatura. Cielo nublado. Lluvias generales. Vientos moderados del Este.

Regiones	ESTACIONES	Presión al nivel del mar	Temperaturas: Ambiente	Máxima de ayer	Mínima en últimas 24 h.	Lluvia en 24 h.	Altura sobre el nivel del mar
		mb.	°	°	°	mm.	m.
1	Altar	1004.4	25	44	25	0	397
	C. Obregón, Son.						40
	Ensenada	1010.5	17	25	16	1	13
	Guaymas	1007.6	30	40	30	0	4
	Hermosillo			43			211
	Navojoa						38
	Sta. Rosalía			39	30	0	26
	Ures						432
	Badiraguato						170
	Bahía Magdalena						12
	Culiacán	1009.8	24	38	23	4	53
	Choix						310
	Islas Marías	1008.3	26		24	0	4
	Islas Revillagigedo						
2	La Paz	1008.5	29	36	28	0	12
	Mascota			28	17	0	1200
	Mazatlán	1008.7	21		17	inap	78
	Puerto Vallarta						2
	S. Blas, Nay.						7
	S. Ignacio						150
	Tepic		22	31	21	0	918
	Topolobampo						3
	Acapulco	1007.9	27	33	26	0	3
3	Arteaga			30	16	8	860
	Colima		24	31	23	1	502
	Huetamo						356
	Iguala			33	21	inap	735
3	La Unión	1010.5	27				38
	Manzanillo			24	26	7	4
	Cintalapa			35	22	3	555
	C. Las Casas	1006.7	14	22	13	6	2128
	Comitán		17	27	12	0	1635
	Matías Romero			32	23	0	
4	Salina Cruz	1007.5	26	33	26	5	56
	Tapachula	1008.7	23	33	22	12	180
	Tonalá			39	24	24	55
	Tuxtla Gutiérrez		23	32	22	0	530
	C. Juárez			36	21	0	1137
	C. Lerdo	1008.1	21	32	20	1	1140
	Chihuahua	1006.7	21	33	21	0	1423
5	Hidalgo del Parral			31	12	0	1652
	Ojinaga			45	22	0	786
	Sierra Mojada						1256
	Temósachic	1012.9	11	30	10	0	1858
	Villa Ahumada	1011.5	24		20	0	1205
	Durango		16	26	18	0	1898
	Nazas						1275
	Stgo. Papasquiaro			31	12	0	1740
6	Sombrerete			28	13	0	2350
	Tepehuanes			19	12	75	1787
	Aguascalientes			28		0	2020
	C. Obregón, Gto			29	14	0	1870
	Charcas			27	15	3	2020
6	Guadalajara	1010.7	17	28	16	33	1583
	Guanajuato	1009.7	17	26	16	3	2037
	León		17	28	16	0	1809
	Querétaro		16	30	15	0	1850
	San Luis Potosí		17	29	16	2	1877
	Zacatecas	1009.6	13	20	13	0	2612
7	Cuernavaca		19	25	17	7	1538
	Chilpancingo		19	29	18	6	1250
	Huajuapan			31	16	23	1597
	Morelia	1010.3	17	25	16	0	1923
	Oaxaca	1010.3	17	32	16	5	1563
	Pachuca		12	32	11	inap	2435
	Piaxtla			31	20	2	1120
	Puebla		14	24	13	2	2150
	Tacubaya	1010.1	14	25	13	0	2309
	Tehuacán			32	12	5	1676
	Tlaxcala		13	24	13	inap	2240
	Toluca		12		11	0	2675
	Tula			29	12	0	2036
	Zamora			35	16	0	1633
	Zitácuaro			25	15	2	2064
8	C. Victoria		22	31	21	6	
	Linares			28	22	50	648
	Matamoros	1012.5	25	27	25	23	9
	Monclova	1011.5	21	26	21	26	587
	Monterrey	1012.5	22	24	20	48	540
8	Saltillo			22		3	1609
	Sóto la Marina			34	24	18	25
	Tampico	1010.3	26	32	25	12	20
	Piedras Negras	1014.1	24	30	23	5	
	A. Obregón, Tab.	1007.9	25	34	25	4	2
	C. del Carmen			33	25	33	
9	Coatzacoalcos	1006.9	26	31	25	0	28
	Córdoba		20	27	15	14	871
	Huauchinango			25	13	0	1576
	Jalapa	1007.3	19	25	17	inap	1399
	Orizaba		18	25	16	8	1248
	Rioverde		27	33	22	0	992
	Teapa			31	22	48	80
	Tenosique						60
	Tulancingo		15	24	13	0	2181
	Tuxpan			33	25	0	10
	Veracruz	1006.5	27	30	25	inap	16
	Villahermosa			32	24	inap	10
10	Campeche	1009.6	25	29	23	43	25
	Cozumel	1011.7	28	29	25	6	8
	Champotón			32	24	90	2
	Chetumal	1011.2	26		22	106	4
	I. Mujeres						7
	Mérida	1010.5	28	29	24	2	22
	Progreso	1010.3	25	30	24	1	14
	Valladolid	1012.0	26		24	0	22

CARTA DEL TIEMPO

SERVICIO METEOROLOGICO MEXICANO

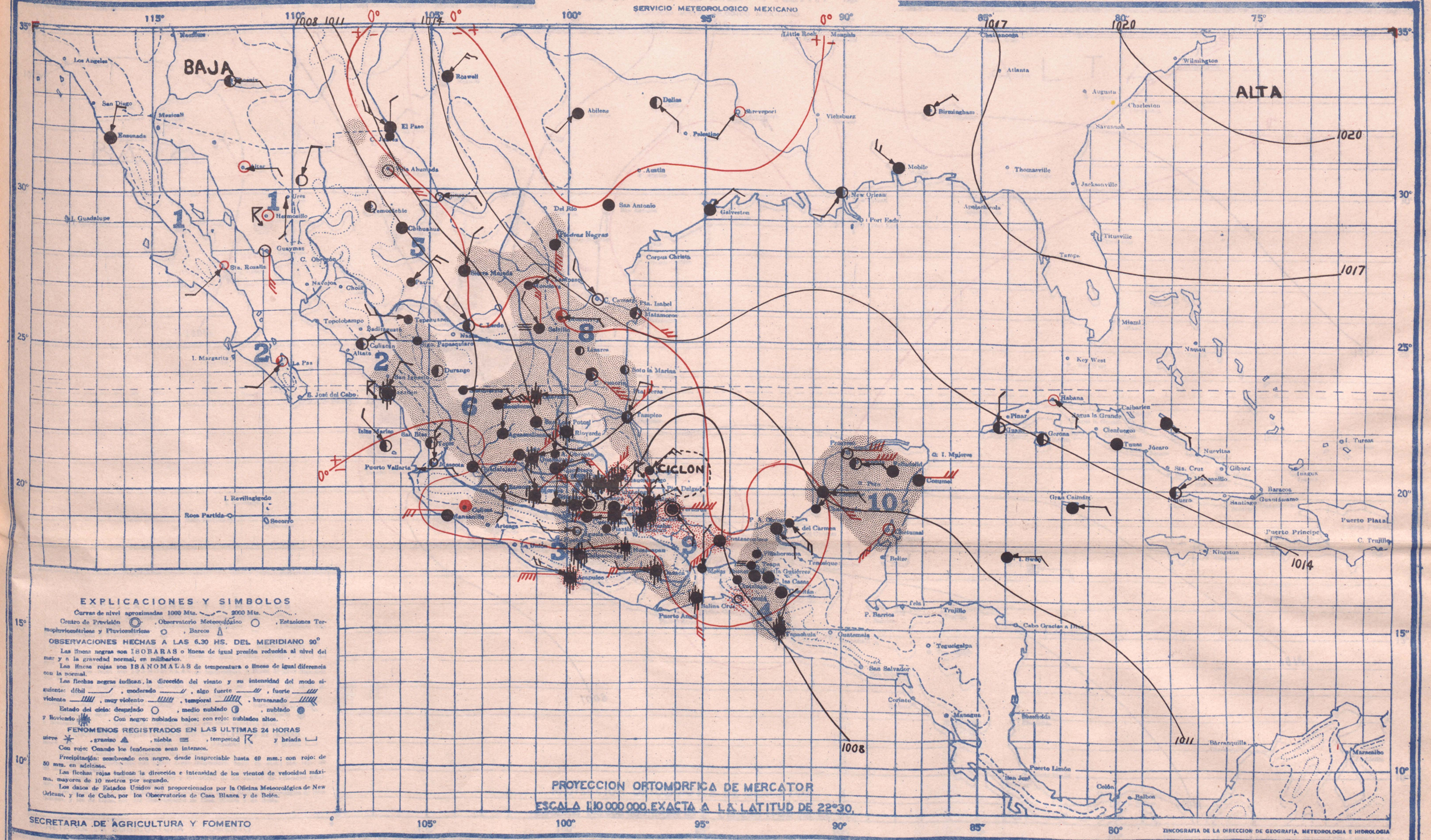

JUEVES 24 DE AGOSTO DE 1944

El ciclón tropical entró a tierra en las cercanías de Tuxpan, Ver. Lluvias torrenciales afectaron las regiones media y sur de Veracruz y la Sierra de Puebla colindante.

PRONOSTICO DEL TIEMPO PARA MAÑANA

Regiones

1. No habrá cambio de temperatura. Cielo medio nublado. Escasearán las lluvias. Vientos moderados del Oeste.
2. No habrá cambio de temperatura. Cielo nublado. Lluvias aisladas. Vientos moderados del Oeste.
3. No habrá cambio de temperatura. Cielo nublado. Lluvias aisladas. Vientos moderados del Oeste.
4. No habrá cambio de temperatura. Cielo nublado. Lluvias generales. Vientos moderados del Suroeste.
5. No habrá cambio de temperatura. Cielo nublado. Lluvias aisladas.
6. No habrá cambio de temperatura. Cielo nublado. Lluvias generales.
7. Ascenso de temperatura. Cielo nublado. Lluvias generales.
8. No habrá cambio de temperatura. Cielo nublado. Lluvias generales. Vientos moderados del Este.
9. Ascenso de temperatura. Cielo nublado. Lluvias generales. Vientos moderados del Norte.
10. No habrá cambio de temperatura. Cielo nublado. Lluvias aisladas. Vientos moderados del Este.

Regiones	ESTACIONES	Presión al nivel del mar	Temperaturas: Ambiente	Máxima de ayer	Mínima en últimas 24 h.	Lluvia en 24 h.	Altura sobre el nivel del mar
		mb.	°	°	°	mm.	m.
1	Altar		26	41	23	0	397
	C. Obregón, Son.						40
	Ensenada	1010.5	16	24	15	0	13
	Guaymas	1017.3	30	36	30	0	4
	Hermosillo	1006.8	29	40	28	0	211
	Nevojoa		22				38
	Sta. Rosalía			38	29	0	26
	Ures						432
	Badiraguato						170
	Bahía Magdalena						12
	Culiacán	1006.9	25	35	23	0	53
	Choix						310
	Islas Marías	1006.5	26	34	24	0	4
	Islas Revillagigedo						
2	La Paz	1006.0	30	36	29	0	12
	Mascota			27	28	0	1200
	Mazatlán	1007.1	29	32	29	12	78
	Puerto Vallarta						2
	S. Blas, Nay.						7
	S. Ignacio						150
	Tepic		21	30	21	2	918
	Topolobampo						3
	Acapulco	1006.7	24	33	24	220	3
3	Arteaga						860
	Colima		24	35	24	0	502
	Huetamo						356
	Iguala			34	23	0	735

Regiones	ESTACIONES	Presión al nivel del mar	Temperaturas: Ambiente	Máxima de ayer	Mínima en últimas 24 h.	Lluvia en 24 h.	Altura sobre el nivel del mar
		mb.	°	°	°	mm.	m.
3	La Unión						38
	Manzanillo	1007.9	26	34	25	0	4
	Cintalapa			33	21	5	555
	C. Las Casas		13	18	12	27	2128
	Comitán		16	26	11	16	1635
4	Matías Romero						
	Salina Cruz	1007.5	26	32	26	3	56
	Tapachula	1008.7	22	32	21	39	180
	Tonalá			38	20	85	55
	Tuxtla Gutiérrez		21	28	20	6	530
	C. Juárez			25	27	inap	1137
	C. Lerdo	1008.9	21	30	20	0	1140
	Chihuahua	1008.1	20	25	18	0	1423
5	Hidalgo del Parral			31	13	0	1652
	Ojinaga			40	22	80	786
	Sierra Mojada						1256
	Temósachic	1011.9	14	29	13	0	1858
	Villa Ahumada	1013.9	15	28	14	1	1205
	Durango		18	28	17	13	1898
	Nazas						1275
	Sfgo. Papasquiaro			30	13	2	1740
	Sombrerete			29	25	6	2350
6	Tepehuanes			28	15	21	1787
	Aguascalientes		18	25	16	inap	2020
	C. Obregón, Gto.			26	14	2	1870
	Charcas			26	15	2	2020

Regiones	ESTACIONES	Presión al nivel del mar	Temperaturas: Ambiente	Máxima de ayer	Mínima en últimas 24 h.	Lluvia en 24 h.	Altura sobre el nivel del mar
		mb.	°	°	°	mm.	m.
6	Guadalajara	1009.6	16	27	15	13	1583
	Guanajuato	1009.3	16	25	15	inap	2037
	León		18	28	17	1	1809
	Querétaro		16	28	15	13	1850
	San Luis Potosí		16	29	15	11	1877
	Zacatecas	1009.3	12	23	12	inap	2612
	Cuernavaca		19	24	18	inap	1538
	Chilpancingo		20	30	19	19	1250
	Huajuapan			30	16	25	1597
	Morelia	1008.9	17	25	16	inap	1923
	Oaxaca	1010.3	17	29	16	25	1563
	Pachuca		13	19	12	14	2435
	Piaxtla			30	20	12	1120
7	Puebla		14	24	14	3	2150
	Tacubaya	1008.4	14		13	12	2309
	Tehuacán						1676
	Tlaxcala		15	23	15	6	2240
	Toluca		13	20	12	1	2675
	Tula			27	14	12	2036
	Zamora			34	14	1	1633
	Zitácuaro			23	16	3	2064
8	C. Victoria	1014.1	22	30	21	12	
	Linares			27	22	23	648
	Matamoros	1014.8	25	33	25	6	9
	Monclova	1012.9	22	30	22	1	587
	Monterrey	1012.1	23	27	20	11	540

Regiones	ESTACIONES	Presión al nivel del mar	Temperaturas: Ambiente	Máxima de ayer	Mínima en últimas 24 h.	Lluvia en 24 h.	Altura sobre el nivel del mar
		mb.	°	°	°	mm.	m.
8	Saltillo		19	23	17	44	1609
	Soto la Marina			30	23	30	25
	Tampico	1011.2	27	30	24	24	20
	Piedras Negras	1014.5	23	29	22	19	
	A. Obregón, Tab.	1010.1	25	30	23	22	2
	C. del Carmen			30	25	13	
	Coatzacoalcos	1008.1	24	29	23	107	28
	Córdoba		20	27	16	80	871
	Huauchinango			25	13	54	1576
	Jalapa	1008.1	17	26	16	45	1399
9	Orizaba		18	28	16	87	1248
	Ríoverde		20	29	19	13	992
	Teapa			25	22	0	80
	Tenosique						60
	Tulancingo		15	23	14	33	2181
	Tuxpan			33	24	40	10
	Veracruz	1007.3	25	33	22	82	16
	Villahermosa			31	24	20	10
	Campeche	1011.6	24	29	23	inap	25
	Cozumel	1013.3	24	31	23	3	8
	Champotón			30	23	0	2
10	Chetumal	1010.9	25	28	24	132	4
	I. Mujeres						7
	Mérida	1013.5	24	31	23	2	22
	Progreso	1012.9	24	31	23	5	14
	Valladolid	1014.5	26	33	23	5	22

CARTA DEL TIEMPO

SERVICIO METEOROLOGICO MEXICANO

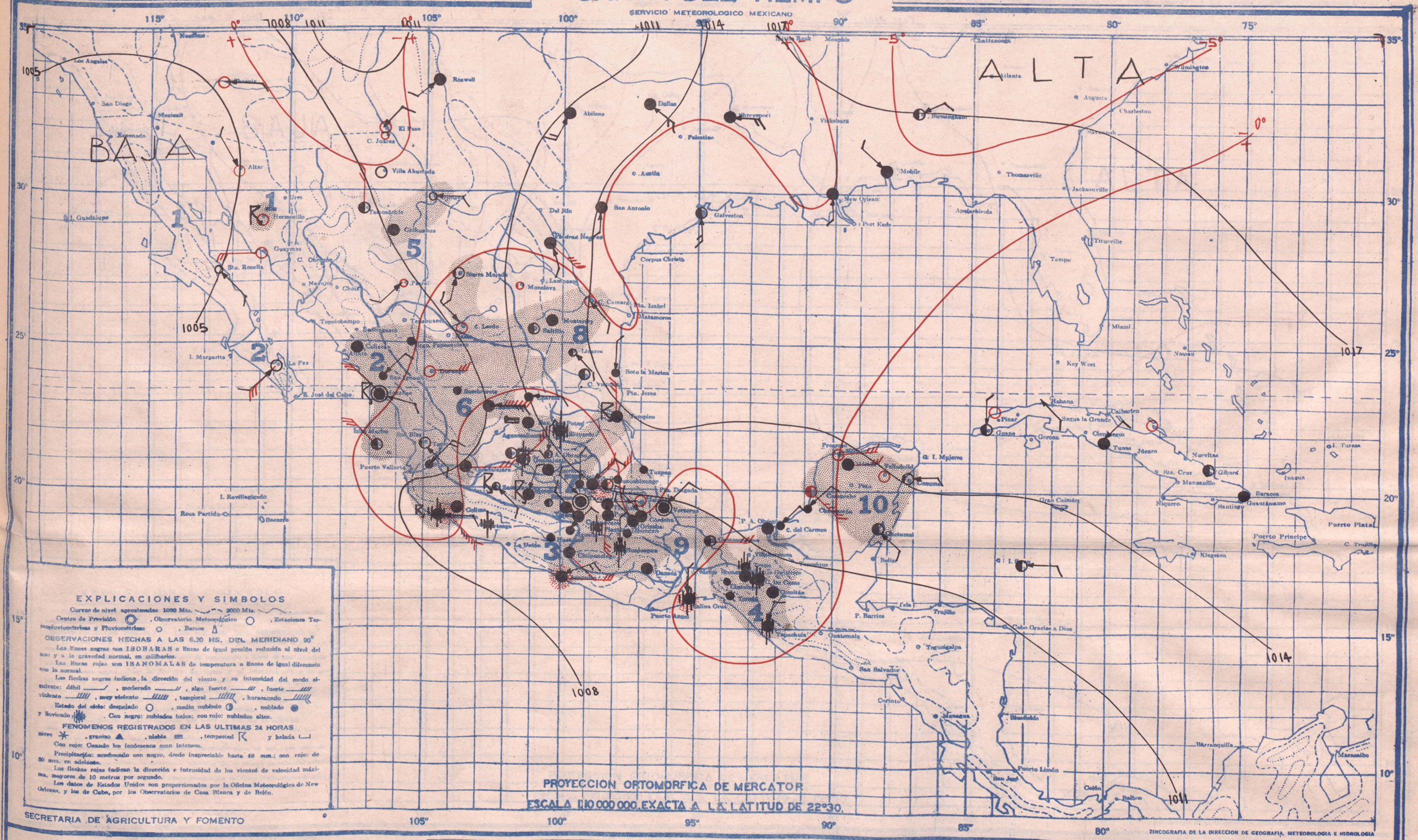

VIERNES 25 DE AGOSTO DE 1944

La onda ciclónica que cruzó ayer la República provocó tiempo inestable en las regiones media y sur del Pacífico, en cuyas costas cayeron lluvias torrenciales.

PRONOSTICO DEL TIEMPO PARA MAÑANA

Regiones

1. Descenso de temperatura. Cielo medio nublado. Escasearán las lluvias. Vientos débiles o moderados boreales.
2. Descenso de temperatura. Cielo nublado. Lluvias aisladas. Vientos débiles o moderados boreales.
3. Ascenso de temperatura. Cielo nublado. Lluvias aisladas. Vientos moderados del Oeste.
4. Ascenso de temperatura. Cielo nublado. Lluvias generales. Vientos moderados del Suroeste.
5. Descenso de temperatura. Cielo medio nublado. Lluvias aisladas.
6. No habrá cambio de temperatura. Cielo nublado. Lluvias aisladas.
7. No habrá cambio de temperatura. Cielo nublado. Lluvias generales.
8. Ascenso de temperatura. Cielo nublado. Vientos moderados del Sureste.
9. Ascenso de temperatura. Cielo nublado. Lluvias generales. Vientos moderados del Este.
10. Ascenso de temperatura. Cielo nublado. Lluvias aisladas. Vientos moderados del Este.

Regiones	ESTACIONES	Presión al nivel del mar	Temperaturas: Ambiente	Máxima de ayer	Mínima en últimas 24 h.	Lluvia en 24 h.	Altura sobre el nivel del mar
		mb.	°	°	°	mm.	m.
1	Altar	1003.7	24	11	23	0	397
	C. Obregón, Son.						40
	Ensenada					0	13
	Guaymas	1005.9	30	38	30	0	4
	Hermosillo	1005.6	27	41	26	Inap	211
	Navojoa						38
	Sta. Rosalía			36	29	0	26
	Ures						432
2	Badiraguato						170
	Bahía Magdalena			27			12
	Culiacán	1006.1	27		35	Inap	53
	Choix						310
	Islas Marías	1006.5	25	37	24	19	4
	Islas Revillagigedo						
	La Paz	1006.5	30	35	29	0	12
	Mascota			31	19	Inap	1200
	Mazatlán	1006.3	29	31	29	Inap	78
	Puerto Vallarta						2
	S. Blas, Nay.						7
3	S. Ignacio			40	25	0	150
	Tepic			32	20	7	918
	Topolobampo						3
	Acapulco	1008.9	26	34	24	81	3
	Arteaga						860
	Colima		25	31	21	22	502
	Huetamo			33	24	0	356
	Iguala			32	20	10	735

Regiones	ESTACIONES	Presión al nivel del mar	Temperaturas: Ambiente	Máxima de ayer	Mínima en últimas 24 h.	Lluvia en 24 h.	Altura sobre el nivel del mar
		mb.	°	°	°	mm.	m.
3	La Unión						38
	Manzanillo	1008.8	24	35	23	78	4
	Cintalapa			26	22	Inap	555
	C. Las Casas		14	19	13	6	2128
	Comitán		16	23	11	31	1635
4	Matías Romero						
	Salina Cruz	1010.0	24	30	23	77	56
	Tapachula	1009.9	22	31	21	49	180
	Tonalá			37	21	13	55
	Tuxtla Gutiérrez		22	29	22	11	530
	C. Juárez			29	18	0	1137
5	C. Lerdo	1008.9	19	30	19	Inap	1140
	Chihuahua	1008.1	20	30	18	6	1423
	Hidalgo del Parral			21	12	0	1652
	Ojinaga			29	22	Inap	786
	Sierra Mojada						1256
	Temósachic	1011.9	20	30	14	0	1858
	Villa Ahumada	1010.2	19	33	18	0	1205
	Durango		16	27	14	Inap	1898
6	Nazas						1275
	Stgo. Papasquiaro			29	16	24	1740
	Sombrerete			25	12	5	2350
	Tepehuanes					0	1787
	Aguascalientes			25		0	2020
	C. Obregón, Gto.			20	14	0	1870
	Charcas			22	14	1	2020

Regiones	ESTACIONES	Presión al nivel del mar	Temperaturas: Ambiente	Máxima de ayer	Mínima en últimas 24 h.	Lluvia en 24 h.	Altura sobre el nivel del mar
		mb.	°	°	°	mm.	m.
6	Guadalajara	1008.5	17	25	17	11	1583
	Guanajuato	1009.3	16	22	15	Inap	2037
	León		18	28	16	0	1809
	Querétaro		17	23	16	1	1850
	San Luis Potosí		16	19	15	2	1877
	Zacatecas	1008.8	11	19	11	Inap	2612
7	Cuernavaca		18	24	16	10	1538
	Chilpancingo		18	23	17	11	1250
	Huajuapan			27	17	14	1597
	Morelia	1010.1	16	23	16	33	1923
	Oaxaca	1011.9	17	25	16	24	1563
	Pachuca		13	16	13	2	2435
	Piaxtla			26	20	1	1120
	Puebla		14	22	13	3	2150
	Tacubaya	1010.2	14	20	13	Inap	2309
	Tehuacán			24	15	15	1676
	Tlaxcala		15	21	14	0	2240
	Toluca		13		12	8	2675
	Tula			22	15	2	2036
	Zamora			21	12	1	1633
	Zitácuaro			24	15	35	2064
8	C. Victoria	1014.0	22		21	0	
	Linares	1014.4	26	27	21	36	648
	Matamoros	1012.5	21	32	25	0	9
	Monclova	1013.1	21	32	21	0	587
	Monterrey	1012.4	23	28	20	0	540

Regiones	ESTACIONES	Presión al nivel del mar	Temperaturas: Ambiente	Máxima de ayer	Mínima en últimas 24 h.	Lluvia en 24 h.	Altura sobre el nivel del mar
		mb.	°	°	°	mm.	m.
8	Saltillo			24	15	1	1609
	Soto la Marina	1012.7	25	33	23	15	25
	Tampico			30	24	19	20
	Piedras Negras		16	33	26	0	
9	A. Obregón, Tab.	1012.0	24	30	23	4	2
	C. del Carmen			23	26	0	
	Coatzacoalcos	1010.9	25	29	24	8	28
	Córdoba		20	27	16	35	871
	Huauchinango			20	14	102	1576
	Jalapa	1012.2	16	22	16	20	1399
	Orizaba		18	21	17	25	1248
	Rioverde		20	25	19	2	992
	Teapa			29	23	16	80
	Tenosique						60
	Tulancingo		15	20	13	13	2181
	Tuxpan			35	23	48	10
	Veracruz	1010.2	25	28	23	7	16
	Villahermosa						10
10	Campeche	1012.8	24	31	24	Inap	25
	Cozumel	1014.4	25	31	23	Inap	8
	Champotón			30	22	0	2
	Chetumal	1012.0	26	28	26	6	4
	I. Mujeres						7
	Mérida	1014.3	23	31	22	11	22
	Progreso	1013.9	25	30	24	Inap	14
	Valladolid	1012.8	25	33	28	Inap	22

CARTA DEL TIEMPO

SERVICIO METEOROLOGICO MEXICANO

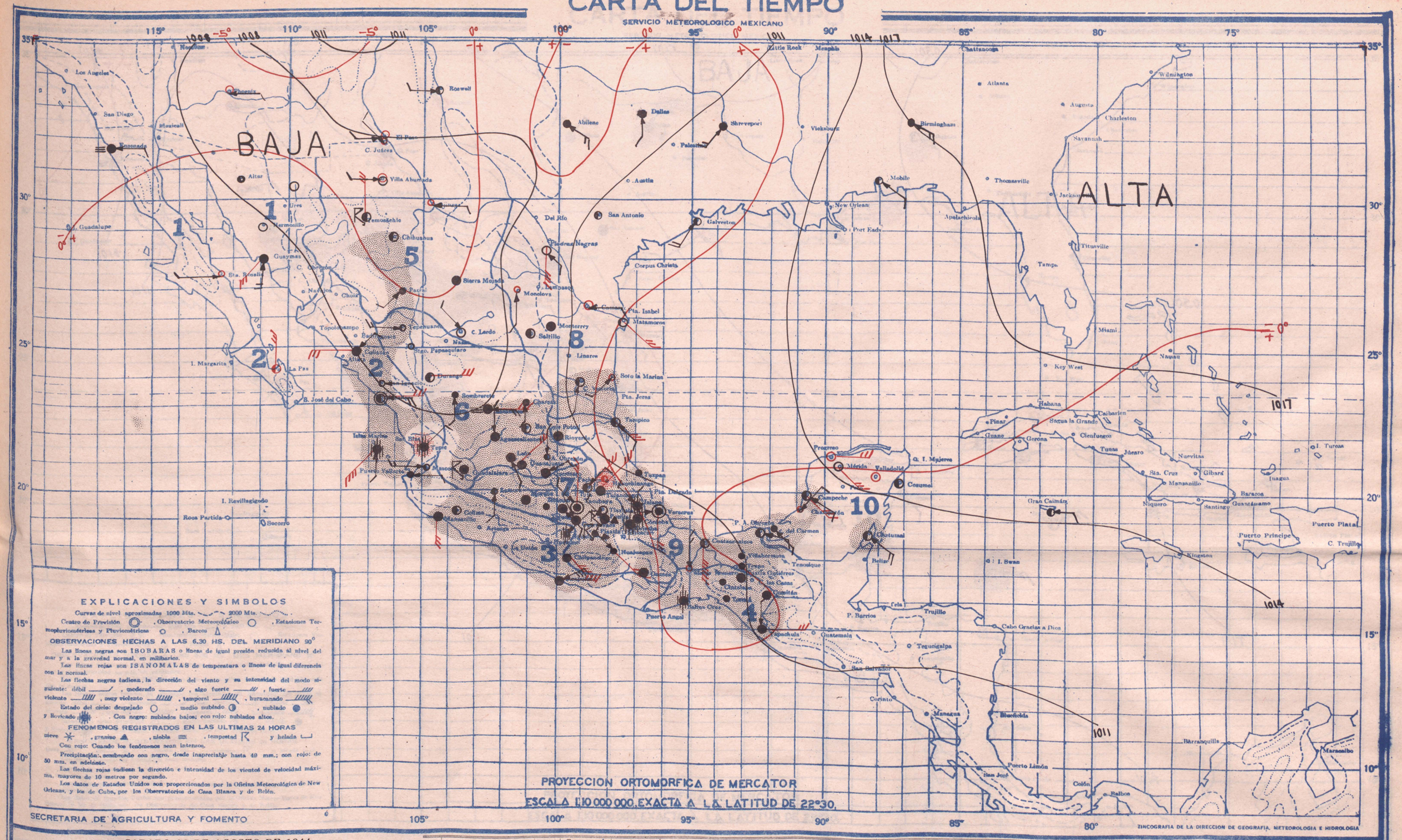

SABADO 26 DE AGOSTO DE 1944

Reina tiempo algo inestable en la costa del Pacífico. Descendieron las presiones en la región noroeste de la República.

PRONOSTICO DEL TIEMPO PARA MAÑANA

Regiones

1. No habrá cambio de temperatura. Cielo medio nublado. Escasearán las lluvias. Vientos moderados del Oeste.
2. No habrá cambio de temperatura. No habrá lluvias. Lluvias aisladas. Vientos moderados del Suroeste.
3. Ascenso de temperatura. Cielo nublado. Lluvias aisladas. Vientos moderados del Oeste.
4. No habrá cambio de temperatura. Cielo nublado. Lluvias aisladas. Vientos moderados del Suroeste.
5. No habrá cambio de temperatura. Cielo nublado. Lluvias aisladas.
6. No habrá cambio de temperatura. Cielo nublado. Lluvias aisladas.
7. Ascenso de temperatura. Cielo nublado. Lluvias generales.
8. Ascenso de temperatura. Cielo medio nublado. Escasearán las lluvias. Vientos moderados del Sureste.
9. No habrá cambio de temperatura. Cielo nublado. Lluvias aisladas. Vientos moderados del Este.
10. No habrá cambio de temperatura. Cielo medio nublado. Lluvias aisladas. Vientos moderados del Este.

Regiones	Estaciones	Presión al nivel del mar	Temperaturas: Ambiente	Máxima de ayer	Mínima en últimas 24 h.	Lluvia en 24 h.	Altura sobre el nivel del mar
		mb.	°	°	°	mm.	m.
1	Altar	1004.4	24	43	23	0	397
	C. Obregón, Son.	.					40
	Ensenada	1009.1	19	24	16	0	13
	Guaymas	1008.7	28	40	30	0	4
	Hermosillo	1008.1	28	42	28	0	211
	Navojoa	.					38
	Sta. Rosalía	.		36	29	0	26
	Ures	.					432
	Badiraguato	.					170
	Bahía Magdalena	.					12
	Culiacán	1010.2	24	36	24	2	53
	Choix	.					310
	Islas Marías	1006.3	26		24	7	4
	Islas Revillagigedo	.					
2	La Paz	1008.7	30	36	26	0	12
	Mascota	.		27	19	7	1200
	Mazatlán	1008.7	27		27	Inap	78
	Puerto Vallarta	.					2
	S. Blas, Nay.	.					7
	S. Ignacio	.		40	25	7	150
	Tepic	.	20	32	20	53	918
	Topolobampo	.					3
	Acapulco	1009.1	26	34	24	44	3
3	Arteaga	.					860
	Colima	.	22	32	22	7	502
	Huitamo	.					356
	Iguala	.		34	21	4	735
3	La Unión	1010.6	25	31	24	72	38
	Manzanillo	.		31	24	72	4
	Cintalapa	.		32	21	9	555
	C. Las Casas	.		21		5	2128
	Comitán	.	15	23	11	39	1635
	Matías Romero	.					
4	Salina Cruz	1010.9	24	31	23	35	56
	Tapachula	1011.1	23	29	21	1	180
	Tonalá	.		37	22	28	55
	Tuxtla Gutiérrez	.	22	29	21	7	530
	C. Juárez	.		35	19	0	1137
	C. Lerdo	1006.7	21	31	20	0	1140
	Chihuahua	1007.5	19	27	18	Inap	1423
5	Hidalgo del Parral	.		30	12	8	1652
	Ojinaga	.		40	22	0	786
	Sierra Mojada	.					1256
	Temósachic	1011.5	17	31	16	17	1858
	Villa Ahumada	1009.8	21	35	20	0	1205
	Durango	.	16	29	15	0	1898
	Nazas	.					1275
	Sfgo. Papasquiaro	.		30	16	0	1740
	Sombrerete	.		26	12	1	2350
6	Tepehuanes	.		29	15	7	1787
	Aguascalientes	.	17	27	16	Inap	2020
	C. Obregón, Gto.	.		23	14	0	1870
	Charcas	.		24	14	1	2020
6	Guadalajara	1010.8	18	26	17	20	1583
	Guanajuato	1010.1	17	23	16	5	2037
	León	.	18	28	16	4	1809
	Querétaro	.	17	25	16	0	1850
	San Luis Potosí	.	15	23	14	2	1877
	Zacatecas	1010.7	11	17	11	Inap	2612
7	Cuernavaca	.	19	24	16	14	1538
	Chilpancingo	.	19	26	18	Inap	1250
	Huajuapan	.		27	17	8	1597
	Morelia	1010.8	17	21	16	3	1923
	Oaxaca	1011.9	17	26	16	7	1563
	Pachuca	.	13	19	12	3	2435
	Piaxtla	.		31	21	41	1120
	Puebla	.	13	22	12	29	2150
	Tacubaya	1010.5	14	22	13	2	2309
	Tehuacán	.					1676
	Tlaxcala	.	14	20	14	13	2240
	Toluca	.	12	17	12	5	2675
	Tula	.					2036
	Zamora	.		23	13	1	1633
	Zitácuaro	.		22	14	8	2064
8	C. Victoria	.	22		21	Inap	
	Linares	.					648
	Matamoros	1012.7	26	24	14	0	9
	Monclova	1009.5	24	32	24	0	587
	Monterrey	1010.3	23	31	20	0	540
8	Saltillo	.	18	26	15	0	1609
	Soto la Marina	.		33	23	8	25
	Tampico	1013.7	25	33	24	38	20
	Piedras Negras	1010.1	25	34	24	0	
	A. Obregón, Tab.	1012.1	24	34	23	14	2
	C. del Carmen	.		33	25	3	
	Coatzacoalcos	1010.7	24	30	24	10	28
	Córdoba	.	19	30	15	22	871
	Huauchinango	.		21	11	65	1576
	Jalapa	1011.1	17	25	16	1	1399
9	Orizaba	.	17	25	16	19	1248
	Rioverde	.	19	25	18	2	992
	Teapa	.		26	18	12	80
	Tenosique	.		30	22	0	60
	Tulancingo	.	13			9	2181
	Tuxpan	.		21	12	20	10
	Veracruz	1011.1	23	29	23	46	16
	Villahermosa	.		29	22	6	10
	Campeche	1013.2	24	32	24	Inap	25
10	Cozumel	1014.9	26	31	24	0	8
	Champotón	.		30	22	0	2
	Chetumal	1012.1	27	30	24	5	4
	I. Mujeres	.					7
	Mérida	1014.7	23	32	22	0	22
	Progreso	1014.5	24	30	23	0	14
	Valladolid	1015.4	26	34	24	0	22

CARTA DEL TIEMPO

SERVICIO METEOROLOGICO MEXICANO

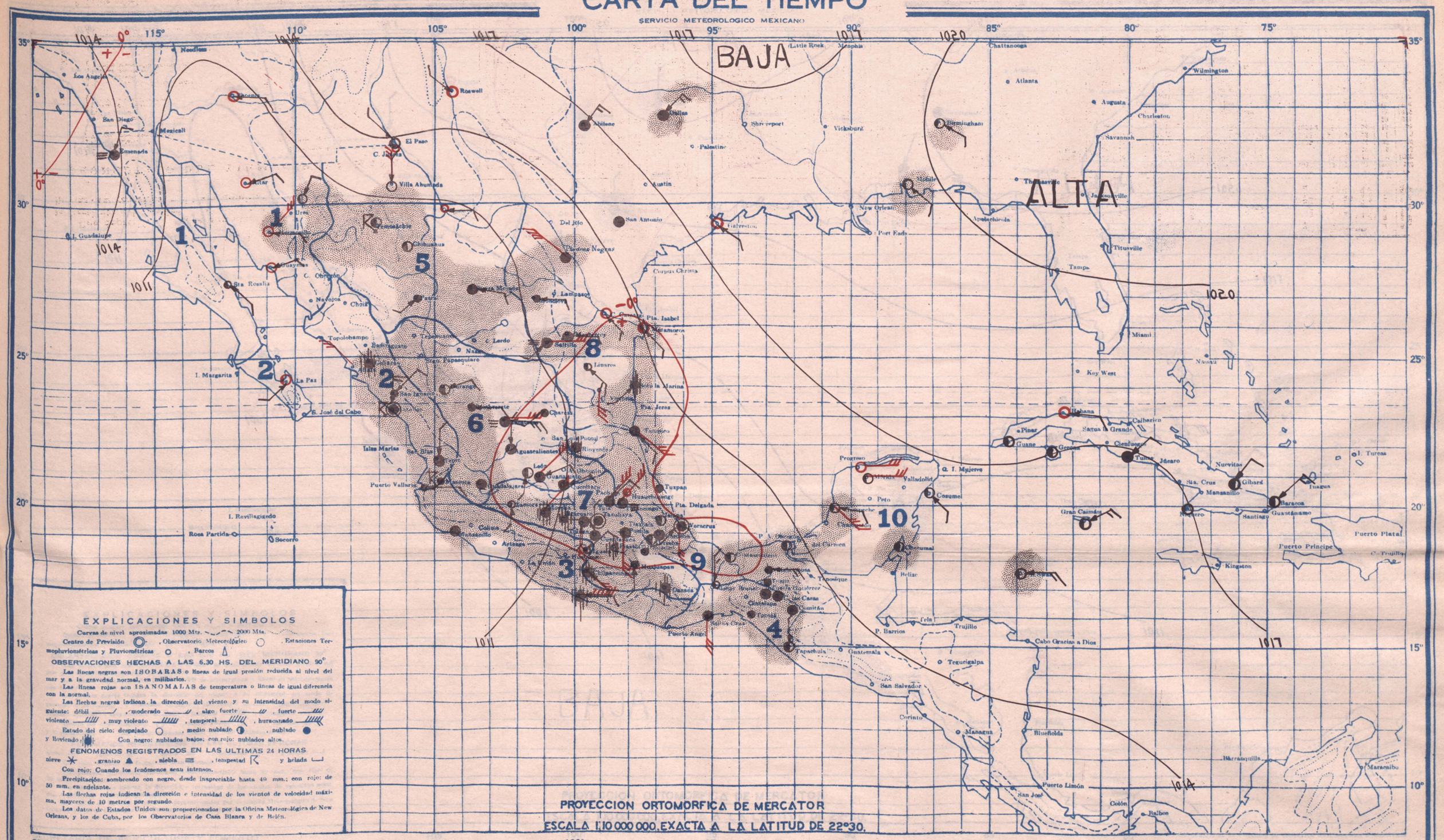

DOMINGO 27 DE AGOSTO DE 1944

Una depresión de moderada intensidad abarca la región media de la Vertiente del Pacífico y la parte sur de la Mesa del Norte. Habrá lluvias casi generales en el País, dominando los vientos orientales.

PRONOSTICO DEL TIEMPO PARA MAÑANA

Regiones

1. Descenso de temperatura. Cielo medio nublado. Lluvias aisladas. Vientos moderados Orientales.
2. No habrá cambio de temperatura. Cielo nublado. Lluvias generales. Vientos moderados Australes.
3. No habrá cambio de temperatura. Cielo nublado. Lluvias generales. Vientos moderados Orientales.
4. Ascenso de temperatura. Cielo nublado. Lluvias generales. Vientos moderados Australes.
5. No habrá cambio de temperatura. Cielo nublado. Lluvias generales.
6. Descenso de temperatura. Cielo nublado. Lluvias generales.
7. No habrá cambio de temperatura. Cielo medio nublado. Lluvias generales.
8. No habrá cambio de temperatura. Cielo medio nublado. Lluvias aisladas. Vientos moderados Orientales.
9. Ascenso de temperatura. Cielo medio nublado. Lluvias generales. Vientos moderados Orientales.
10. No habrá cambio de temperatura. Cielo medio nublado. Lluvias aisladas. Vientos moderados Orientales.

Regiones	ESTACIONES	Presión al nivel del mar	Temperaturas: Ambiente	Máxima de ayer	Mínima en últimas 24 h.	Lluvia en 24 h.	Altura sobre el nivel del mar
		mb.	°	°	°	mm	m.
1	Altar	1006.4	24	42	23	0	397
	C. Obregón; Son.						40
	Ensenada	1010.5	17	24	15	0	13
	Guaymas	1009.1	26		22	10	4
	Hermosillo	1008.7	24	40	24	inap	211
	Navojoa						38
	Sta. Rosalía			36	28	0	26
	Ures						432
2	Badiraguato						170
	Bahía Magdalena						12
	Culiacán	1009.0	25	35	24	8	53
	Choix						310
	Islas Marías						4
	La Paz	1010.3	30	35	29	0	12
	Mascota			25	19	12	1200
	Mazatlán	1008.3	26		25	61	78
	Puerto Vallarta			36	20	14	2
	S. Blas, Nay						7
	S. Ignacio			40	25	0	150
	Tepic		21		20	4	918
	Topolobampo						3
	Acapulco	1012.1	24	33	23	159	3
3	Arteaga						860
	Colima			31		4	502
	Huetamo						356

Regiones	ESTACIONES	Presión al nivel del mar	Temperaturas: Ambiente	Máxima de ayer	Mínima en últimas 24 h.	Lluvia en 24 h.	Altura sobre el nivel del mar
		mb.	°	°	°	mm	m.
3	Iguala			34	22	1	735
	La Unión						38
	Manzanillo	1009.2	25	33	24	1	4
	Cintalapa						555
	C. Las Casas		13	19	13	3	2128
	Comitán		15	23	10	2	1635
4	Salina Cruz	1012.1	25	28	24	24	56
	Tapachula	1011.2	23	28	22	1	180
	Tonalá			27	23	27	55
	Tuxtla Gutiérrez		31	28	21	2	530
	C. Juárez			34	18	0	1137
	C. Lerdo			34		inap	1140
5	Chihuahua	1009.7	19	34	18	inap	1423
	Hidalgo del Parral	1010.5	17	29	17	1	1652
	Ojinaga			40	20	0	786
	Sierra Mojada						1256
6	Temósachic	1014.6	14	29	13	13	1858
	Villa Ahumada	1013.5	17	37	15	7	1205
	Durango		16	30	16	3	1898
	Nazas						1275
	Stgo. Papasquiaro						1740
	Sombrerete			29	13	0	2350
	Tepehuanes						1787
	Aguascalientes		17	29	15	0	2020
	C. Obregón, Gto.						1870

Regiones	ESTACIONES	Presión al nivel del mar	Temperaturas: Ambiente	Máxima de ayer	Mínima en últimas 24 h.	Lluvia en 24 h.	Altura sobre el nivel del mar
		mb.	°	°	°	mm.	m.
6	Charcas			25	15	0	2020
	Guadalajara	1009.5	17	26	16	3	1583
	Guanajuato	1009.7	17	24	17	0	2037
	León		19	31	18	0	1809
	Querétaro		18	25	17	0	1850
	San Luis Potosí			23		0	1877
	Zacatecas	1009.3	11		11	0	2612
	Cuernavaca		19	24	16	10	1538
	Chilpancingo		18	25	16	12	1250
	Huajuapan			27	17	17	1597
	Morelia	1010.3	17	23	14	27	1923
	Oaxaca	1015.1	15	24	13	15	1563
	Pachuca		14	18	12	inap	2435
7	Piaxtla			27	20	inap	1120
	Puebla		15	22	14	11	2150
	Tacubaya	1011.2	14		13	3	2309
	Tehuacán			29	15	0	1676
	Tlaxcala			19		16	2240
	Toluca		12	17	11	9	2675
	Tula						2036
	Zamora			33	13	1	1633
	Zitácuaro			25	15	22	2064
8	Linares			30	23	0	648
	Matamoros	1015.1	26		26	inap	9
	Monclova		21	35	21	57	587

Regiones	ESTACIONES	Presión al nivel del mar	Temperaturas: Ambiente	Máxima de ayer	Mínima en últimas 24 h.	Lluvia en 24 h.	Altura sobre el nivel del mar
		mb	°	°	°	mm.	m.
8	Monterrey	1011.8	22	32	21	inap	540
	Saltillo		18	29	18	9	1609
	Soto la Marina			33	23	5	25
	Tampico	1012.9	26	32	25	23	20
	A. Obregón Tab	1013.6	22	33	22	1	2
9	Coatzacoalcos	1010.0	25		24	19	28
	Córdoba		20		17	20	871
	Huauchinango			22	13	18	1576
	Jalapa	1010.7	17	24	16	inap	1399
	Orizaba		19	25	16	45	1248
	Rioverde		21	27	19	1	992
	Teapa			30	22	1	80
	Tenosique						60
	Tulancingo		14	21	13	1	2181
	Tuxpan			30	24	15	10
	Veracruz	1011.2	24	30	23	4	16
	Villahermosa			33	26	18	10
10	Campeche	1014.3	24	32	24	1	25
	Cozumel	1016.3	29	31	25	0	8
	Champotón						3
	Chetumal	1011.3	27	30	24	3	4
	I. Mujeres						7
	Mérida	1015.9	25	33	23	0	22
	Progreso	1015.5	25	30	24	0	14
	Valladolid			34		0	22

CARTA DEL TIEMPO

SERVICIO METEOROLOGICO MEXICANO

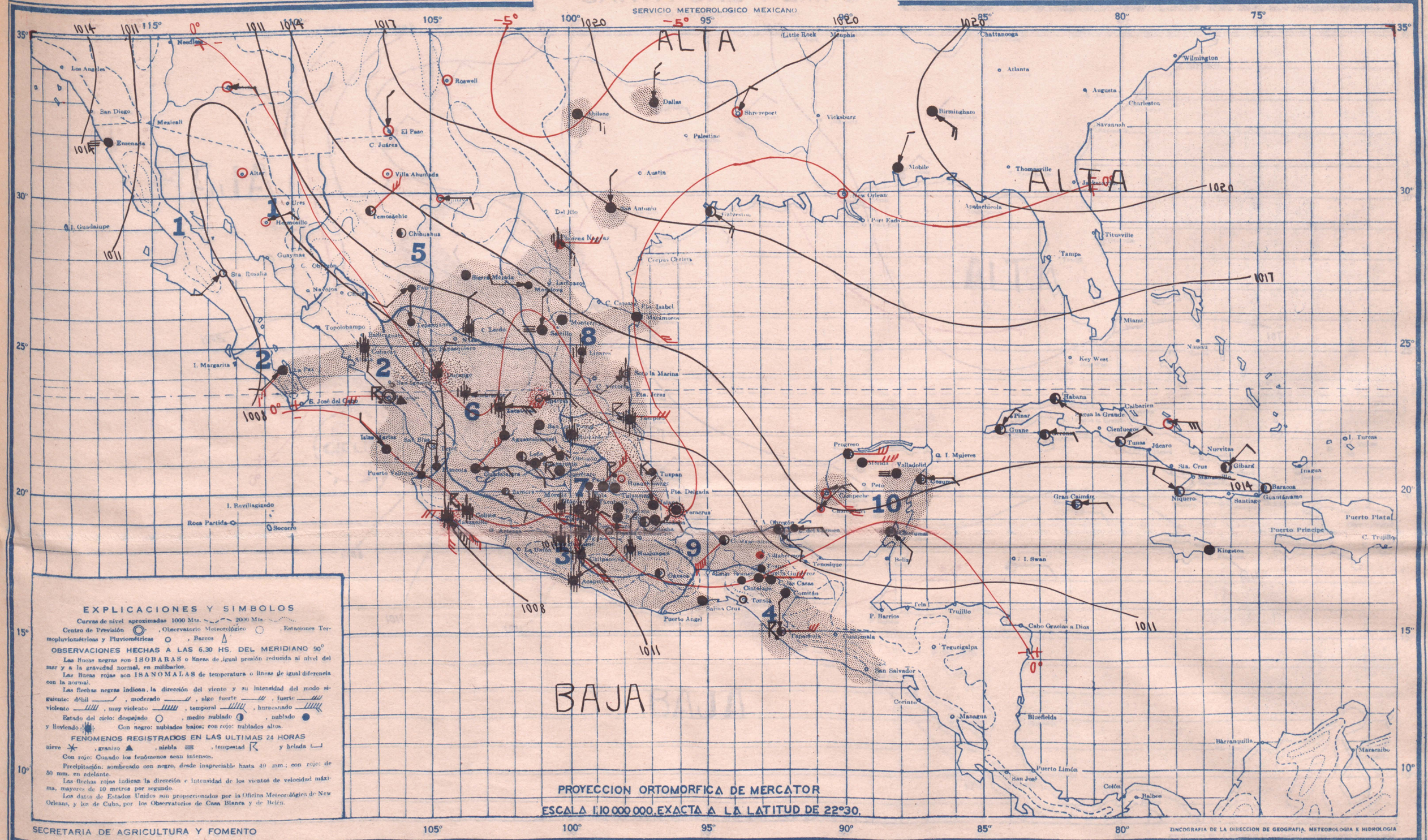

LUNES 28 DE AGOSTO DE 1944

Hay indicios de perturbación ciclónica al suroeste de Manzanillo, habiéndose formado un marcado frente en la región media del País. Habrá precipitaciones intensas y mal tiempo en la región media de la Vertiente del Pacífico.

PRONOSTICO DEL TIEMPO PARA MAÑANA

Regiones

1. Ascenso de temperatura. Cielo medio nublado. Escasearán las lluvias. Vientos moderados del Noroeste.
2. Descenso de temperatura. Cielo nublado. Lluvias generales. Vientos algo fuertes del Sureste.
3. Ascenso de temperatura. Cielo nublado. Lluvias generales. Vientos moderados Orientales.
4. Ascenso de temperatura. Cielo medio nublado. Lluvias aisladas. Vientos moderados del Norte.
5. No habrá cambio de temperatura. Cielo nublado. Lluvias generales.
6. Descenso de temperatura. Cielo nublado. Lluvias generales.
7. No habrá cambio de temperatura. Cielo nublado. Lluvias generales.
8. No habrá cambio de temperatura. Cielo nublado. Lluvias generales. Vientos moderados Orientales.
9. No habrá cambio de temperatura. Cielo nublado. Lluvias generales. Vientos débiles o moderados boreales
10. No habrá cambio de temperatura. Cielo medio nublado. Lluvias generales. Vientos moderados Orientales.

Regiones	Estaciones	Presión al nivel del mar	Temperaturas: Ambiente	Máxima de ayer	Mínima en últimas 24 h.	Lluvia en 24 h.	Altura sobre el nivel del mar
		mb.	°	°	°	mm.	m.
1	Altar	1005.1	26		24	0	397
	C. Obregón, Son.						40
	Ensenada			25		0	13
	Guaymas						4
	Hermosillo	1007.3	27	42	27	0	211
	Navojoa						38
	Sta. Rosalía			35	29	0	26
	Ures						432
	Badiraguato						170
	Bahía Magdalena						12
	Culiacán	1007.5	26		24	inap	53
	Choix						310
	Islas Marías	1005.9	25		24	1	4
	Islas Revillagigedo						
2	La Paz	1006.7	29	35	26	12	12
	Mascota			27	17	inap	1200
	Mazatlán	1005.7	27	29	16	16	78
	Puerto Vallarta			36	21	inap	2
	S. Blas, Nay.						7
	S. Ignacio						150
	Tepic		22	28	21	37	918
	Topolobampo						3
	Acapulco	1012.4	23		23	11	3
	Arteaga						860
3	Colima		21	30	21	77	502
	Huetamo						356
	Iguala			29	20	3	735
3	La Unión						38
	Manzanillo			33		13	4
	Cintalapa			34	21	0	555
	C. Las Casas		13	21	12	9	2128
	Comitán		17	25	11	10	1635
4	Matías Romero						
	Salina Cruz	1010.3	25	30	24	inap	56
	Tapachula	1009.7	24	34	29	16	180
	Tonalá			26	21	0	55
	Tuxtla Gutiérrez		21	31	20	4	530
	C. Juárez						1137
5	C. Lerdo	1010.4	18		18	3	1140
	Chihuahua	1012.1	18	27	17	0	1423
	Hidalgo del Parral			30	12	12	1652
	Ojinaga			40	22	0	786
	Sierra Mojada						1256
	Temósachic	1014.2	10	26	19	0	1858
	Villa Ahumada	1015.9	16	31	15	0	1205
	Durango		15		15	55	1898
	Nazas			26		0	1275
	Stgo. Papasquiaro			35	17	1	1740
	Sombrerete			25	20	56	2350
6	Tepehuanes			23	15	24	1787
	Aguascalientes		16	27	15	2	2020
	C. Obregón, Gto			28	14	33	1870
	Charcas			24	15	3	2030
6	Guadalajara	1008.3	18	24	16	10	1583
	Guanajuato	1009.9	17	23	15	17	2037
	León		16	28	15	5	1809
	Querétaro		17	25	10	4	1850
	San Luis Potosí		16		15	16	1877
	Zacatecas	1008.5	11	19	11	4	2612
	Cuernavaca		18	22	16	13	1538
	Chilpancingo		18	19	10	13	1250
	Huajuapan			25	17	inap	1597
	Morelia			22		2	1923
	Oaxaca	1014.3	17	27	16	inap	1563
	Pachuca		12	21	11	6	2435
	Piaxtla			26	20	inap	1120
7	Puebla		13	19	13	3	2150
	Tacubaya	1011.2	13	21	13	inap	2309
	Tehuacán						1676
	Tlaxcala		14	19	13	0	2240
	Toluca		10	15	10	9	2675
	Tula			25	14	inap	2036
	Zamora			30	12	1	1633
	Zitácuaro			21	14	6	2064
	C. Victoria			31		0	
8	Linares			30	23	22	648
	Matamoros	1015.1	26	33	25	6	9
	Monclova	1015.2	21	26	21	3	587
	Monterrey	1013.1	22	28	20	72	540
8	Saltillo		19	22	16	23	1609
	Soto la Marina			34	23	38	25
	Tampico	1012.7	25	31	23	42	20
	Piedras Negras	1015.6	21	28	20	31	
	A. Obregón, Tab.	1013.2	24	35	23	4	2
	C. del Carmen			33	25	0	
	Coatzacoalcos	1010.9	26	31	25	2	28
	Córdoba	1011.6	21	27	17	10	871
	Huauchinango			24	13	20	1576
	Jalapa	1010.4	17	24	16	9	1399
9	Orizaba		19	25	17	14	1248
	Rioverde		20	27	19	29	992
	Teapa			32	22	inap	80
	Tenosique						60
	Tulancingo	1015.1	14	21	13	19	2181
	Tuxpan			30	24	6	10
	Veracruz	1010.7	24	30	22	59	16
	Villahermosa			33	24	2	10
	Campeche	1014.9	23	33	22	7	25
	Cozumel	1015.1	29	31	25	3	8
	Champotón			30	22	0	2
10	Chetumal	1013.5	25	30	22	15	4
	I. Mujeres						7
	Mérida	1015.6	25	33	23	0	22
	Progreso	1015.6	25	31	24	0	14
	Valladolid	1015.9	26	33	24	6	22

CARTA DEL TIEMPO

SERVICIO METEOROLOGICO MEXICANO

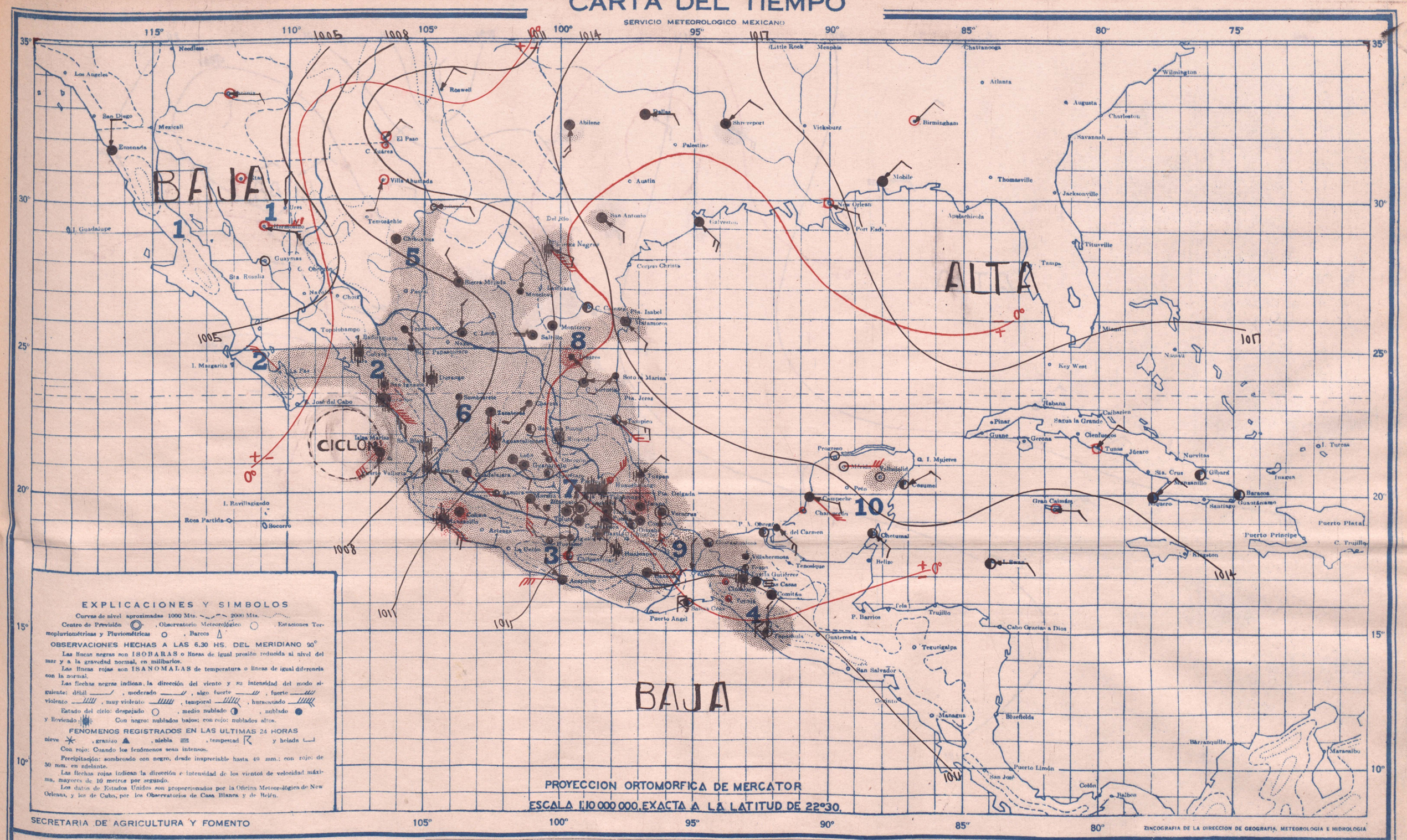

MARTES 29 DE AGOSTO DE 1944

La perturbación ciclónica del Pacífico se encuentra aparentemente a 150 kmts. al suroeste de Mazatlán con trayectoria probable al norte, afectará mañana la zona comprendida entre la región sur del Golfo de California y las Islas Marías. Las lluvias disminuirán en la mitad oriental del País y aumentarán en los Estados del noroeste.

PRONOSTICO DEL TIEMPO PARA MAÑANA

Regiones

1. Descenso de temperatura. Cielo medio nublado. Lluvias aisladas. Vientos algo fuertes del Sureste.
2. Descenso de temperatura. Cielo nublado. Lluvias generales. Vientos fuertes Australes.
3. Ascenso de temperatura. Cielo medio nublado. Lluvias generales. Vientos moderados Occidentales.
4. No habrá cambio de temperatura. Cielo medio nublado. Lluvias aisladas. Vientos débiles o moderados boreales.
5. No habrá cambio de temperatura. Cielo nublado. Lluvias generales.
6. No habrá cambio de temperatura. Cielo nublado. Lluvias generales.
7. Descenso de temperatura. Cielo medio nublado. Lluvias generales.
8. No habrá cambio de temperatura. Cielo nublado. Lluvias generales. Vientos algo fuertes del Sureste.
9. No habrá cambio de temperatura. Cielo medio nublado. Lluvias aisladas. Vientos moderados del Sureste.
10. Ascenso de temperatura. Cielo medio nublado. Lluvias aisladas. Vientos algo fuertes Orientales.

LIBRARY
OCT 23 1944
WEATHER BUREAU

Regiones	ESTACIONES	Presión al nivel del mar	Temperaturas: Ambiente	Máxima de ayer	Mínima en últimas 24 h.	Lluvia en 24 h.	Altura sobre el nivel del mar
		mb.	°	°	°	mm.	m.
1	Altar	1003.1	24	43	23	0	397
	C. Obregón, Son.						40
	Ensenada	1006.4	16	24	14	0	13
	Guaymas	1006.0	29	42	29	0	4
	Hermosillo	1004.9	26	40	26	0	211
	Navojoa						38
	Sta. Rosalía						26
	Ures						432
	Badiraguato						170
	Bahía Magdalena						12
	Culiacán	1007.4	24	35	24	29	53
	Choix						310
	Islas Marías	1008.2	25	24	23	65	4
	Islas Revillagigedo						
	La Paz			34		inap	12
2	Mascota			24	16	21	1200
	Mazatlán	1007.3	25	31	25	120	78
	Puerto Vallarta						2
	S. Blas, Nay.						7
	S. Ignacio			35	24	60	150
	Tepic		20	26	19	19	918
	Topolobampo						3
	Acapulco	1010.9	24	36	25	1	3
	Arienga						860
3	Colima		20	24	20	107	502
	Huetamo			29	22	0	356
	Iguala			34	21	inap	735
3	La Unión						38
	Manzanillo			25		117	4
	Cintalapa			33	22	inap	555
	C. Las Casas		11	20	10	14	2128
	Comitán		16	25	11	0	1635
4	Matías Romero						
	Salina Cruz	1010.7	25	31	24	0	56
	Tapachula	1009.3	23	34	21	40	180
	Tonalá			29	26	20	55
	Tuxtla Gutiérrez		22	32	21	6	530
	C. Juárez			30	16	0	1137
5	C. Lerdo	1006.7	16	24	12	17	1140
	Chihuahua	1008.1	17	25	17	2	1423
	Hidalgo del Parral						1652
	Ojinaga			40	22	inap	786
	Sierra Mojada						1256
	Temósachic			25		0	1858
	Villa Ahumada	1011.5	16	32	25	0	1205
6	Durango		16	23	15	8	1898
	Nazas						1275
	Stgo. Papasquiaro			22	15	6	1740
	Sombrerete			25	12	4	2350
	Tepehuanes			22	14	18	1787
	Aguascalientes		15	24	14	8	2020
	C. Obregón, Gto			22	13	13	1870
	Charcas			20	12	22	2020
6	Guadalajara	1011.6	16	21	15	3	1583
	Guanajuato	1012.0	14	21	13	7	2037
	León	1012.0	16	25	15	2	1809
	Querétaro		16	24	15	19	1850
	San Luis Potosí		15	23	14	27	1877
	Zacatecas	1009.3	11	18	11	4	2612
7	Cuernavaca		17	22	16	1	1538
	Chilpancingo		19	24	17	2	1250
	Huajuapan			26	16	21	1597
	Morelia	1013.1	15	18	14	1	1923
	Oaxaca	1014.3	16	28	15	10	1563
	Pachuca		12	20	11	43	2435
	Piaxtla			27	19	32	1120
	Puebla		13	19	13	10	2150
	Tacubaya	1012.7	14		14	1	2309
	Tehuacán						1676
	Tlaxcala		13	19	13	inap	2240
	Toluca		11		10	40	2675
	Tula			27	14	22	2036
	Zamora			29	11	inap	1633
	Zitácuaro			24	13	15	2064
8	C. Victoria	1012.8	22	29	21	25	
	Linares						648
	Matamoros	1014.8	26	33	25	1	9
	Monclova		22	27	22	0	587
	Monterrey		22	27	22	41	540
8	Saltillo			17	20	16	0	1609
	Solo la Marina			33	22	11	25
	Tampico	1011.5	27	30	24	13	20
	Piedras Negras	1012.9	23	27	22	30	
	A. Obregón, Tab.	1013.3	25	35	24	0	2
	C. del Carmen			34	25	0	
9	Coatzacoalcos	1011.5	25	22	24	0	28
	Córdoba		20	27	15	21	871
	Huauchinango			23	14	16	1576
	Jalapa	1011.5	18	24	16	40	1399
	Orizaba		20	25	16	25	1248
	Rioverde		20	25	19	41	992
	Teapa			33	22	2	80
	Tenosique						60
	Tulancingo		14	21	13	11	2181
	Tuxpan			30	22	5	10
	Veracruz	1011.5	25	30	23	inap	16
	Villahermosa			34	24	inap	10
10	Campeche	1013.5	24	32	24	0	25
	Cozumel	1014.3	27	31	25	1	8
	Champotón			37	22	0	2
	Chetumal	1014.0	25		25	0	4
	I. Mujeres						7
	Mérida	1014.4	25	33	24	0	22
	Progreso	1013.9	26	31	25	1	14
	Valladolid	1014.3	26	34	24	inap	22

CARTA DEL TIEMPO

SERVICIO METEOROLOGICO MEXICANO

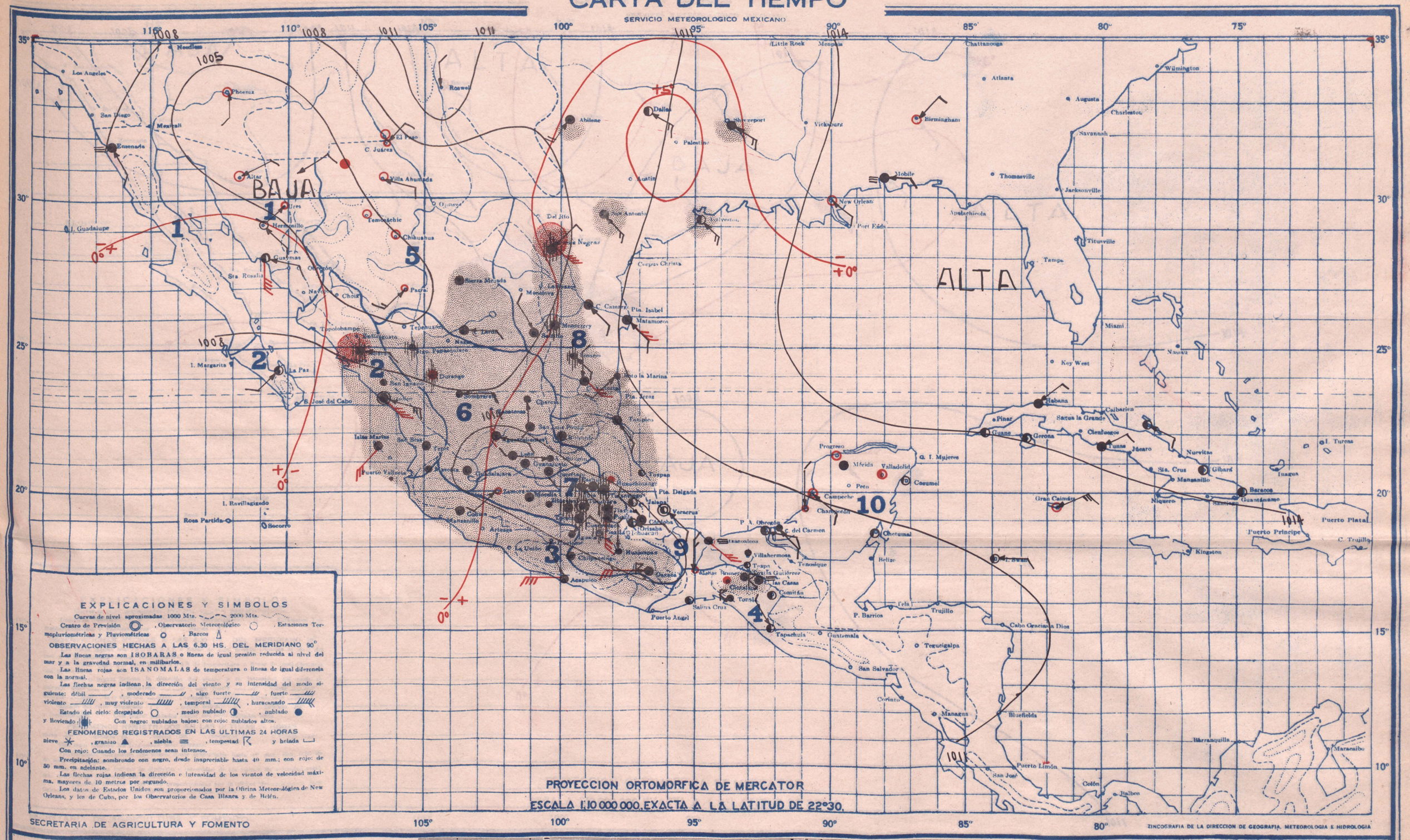

MIERCOLES 30 DE AGOSTO DE 1944

La perturbación ciclónica del Pacífico aparentemente está perdiendo intensidad cerca de las costas de Sinaloa. La temperatura ascenderá en gran parte del País, disminuyendo las lluvias.

PRONOSTICO DEL TIEMPO PARA MAÑANA

Regiones

1. Descenso de temperatura. Cielo medio nublado. Lluvias aisladas. Vientos moderados Australes.
2. Ascenso de temperatura. Cielo nublado. Lluvias generales. Vientos fuertes Australes.
3. No habrá cambio de temperatura. Cielo medio nublado. Lluvias aisladas. Vientos moderados Australes.
4. Descenso de temperatura. Cielo nublado. Lluvias generales. Vientos moderados Orientales.
5. Descenso de temperatura. Cielo medio nublado. Lluvias aisladas.
6. No habrá cambio de temperatura. Cielo nublado. Lluvias generales.
7. No habrá cambio de temperatura. Cielo medio nublado. Lluvias generales.
8. Descenso de temperatura. Cielo nublado. Lluvias generales. Vientos moderados del Sureste.
9. Ascenso de temperatura. Cielo medio nublado. Escasearán las lluvias. Vientos moderados Orientales.
10. No habrá cambio de temperatura. Cielo medio nublado. Escasearán las lluvias. Vientos moderados Orientales.

Regiones	Estaciones	Presión al nivel del mar	Temperaturas: Ambiente	Máxima de ayer	Mínima en últimas 24 h.	Lluvia en 24 h.	Altura sobre el nivel del mar
		mb.	°	°	°	mm.	m.
1	Altar	1004.7	24	43	23	0	397
	C. Obregón, Son.					0	40
	Ensenada			27		0	13
	Guaymas			37		0	4
	Hermosillo	1008.3	27	41	26	0	211
	Navojoa						38
	Sta. Rosalía						26
	Ures						432
	Badiraguato						170
	Bahía Magdalena						12
	Culiacán	1010.3	23	28	23	177	53
	Choix						310
	Islas Marías	1006.5	25	27	24	Inap	4
	Islas Revillagigedo						
2	La Paz	1010.3	28	34	27	0	12
	Mascota						1200
	Mazatlán	1009.9	24		23	31	78
	Puerto Vallarta						2
	S. Blas, Nay.						7
	S. Ignacio			35	23	20	150
	Tepic		21	25	19	5	918
	Topolobampo						3
	Acapulco	1010.5	25	33	23	0	3
3	Arteaga						860
	Colima		20	26	20	3	502
	Huetamo						356
	Iguala			29	21	6	735
3	La Unión						38
	Manzanillo						4
	Cintalapa			33	21	Inap	555
	C. Las Casas		12	23	11	Inap	2128
	Comitán		17	25	11	0	1635
	Matías Romero			33	23	0	
4	Salina Cruz	1010.3	27	29	22	0	56
	Tapachula	1010.4	23	32	22	0	180
	Tonalá			34	27	5	55
	Tuxtla Gutiérrez		21	30	26	0	530
	C. Juárez			34	16	0	1137
	C. Lerdo	1005.9	20	22	20	20	1140
	Chihuahua	1015.1	17		16	0	1423
5	Hidalgo del Parral			20	11	5	1652
	Ojinaga						786
	Sierra Mojada						1256
	Temósachic	1010.2	10	29	11	0	1858
	Villa Ahumada	1006.4	17		16	0	1205
	Durango		16	21	15	1	1898
	Nazas						1275
	Stgo. Papasquiaro			21	15	24	1740
6	Sombrerete			19	13	2	2350
	Tepehuanes						1787
	Aguascalientes		15	22	14	1	2020
	C. Obregón, Gto.			22	13	7	1870
	Charcas			22	14	2	2030
6	Guadalajara	1011.7	17	21	16	Inap	1583
	Guanajuato	1011.6	15	20	14	1	2037
	León		17	24	15	0	1809
	Querétaro			21		3	1850
	San Luis Potosí		17	23	16	Inap	1877
	Zacatecas			16		Inap	2612
7	Cuernavaca		17	21	15	19	1538
	Chilpancingo		19	26	17	10	1250
	Huajuapan		19	23	15	26	1597
	Morelia	1012.4	16	20	16	1	1923
	Oaxaca	1014.3	16	29	15	Inap	1563
	Pachuca		12	19	10	16	2435
	Puebla		14	19	13	6	2150
	Tacubaya	1013.7	13	19	12	39	2309
	Tehuacán						1676
	Tlaxcala		13	19	13	4	2240
	Toluca		11	15	11	48	2675
	Tula			23	14	24	2036
	Zamora			29	12	0	1633
	Zitácuaro			22	14	3	2064
8	C. Victoria	1011.3	22	30	22	0	
	Linares			27	22	Inap	648
	Matamoros	1011.2	26	34	26	0	9
	Monclova			31		0	587
	Monterrey			27		24	540
8	Saltillo		18	30	17	26	1609
	Soto la Marina			34	22	15	25
	Tampico			29		25	20
	Piedras Negras	1007.3	25	28	21	63	
	A. Obregón, Tab.	1012.6	25	36	24	0	2
	C. del Carmen			35	25	0	
	Coatzacoalcos	1010.5	26	38	26	0	28
	Córdoba		20		16	0	871
	Huauchinango			21	13	7	1576
9	Jalapa	1011.2	17	22	15	0	1399
	Orizaba			19	24	16	0	1248
	Rioverde		20	25	20	1	992
	Teapa			33	22	8	80
	Tenosique						60
	Tulancingo		15	21	15	12	2181
	Tuxpan	1010.8	26	32	25	2	10
	Veracruz			31	24	0	16
	Villahermosa			35	24	0	10
10	Campeche	1013.1	24	32	23	0	25
	Cozumel	1013.7	26	31	23	0	8
	Champotón			34	22	0	2
	Chetumal	1012.0	26	30	24	0	4
	I. Mujeres						7
	Mérida	1014.0	25	33	24	0	22
	Progreso	1013.6	25	31	24	0	14
	Valladolid	1014.5	26	34	24	0	22

CARTA DEL TIEMPO

SERVICIO METEOROLOGICO MEXICANO

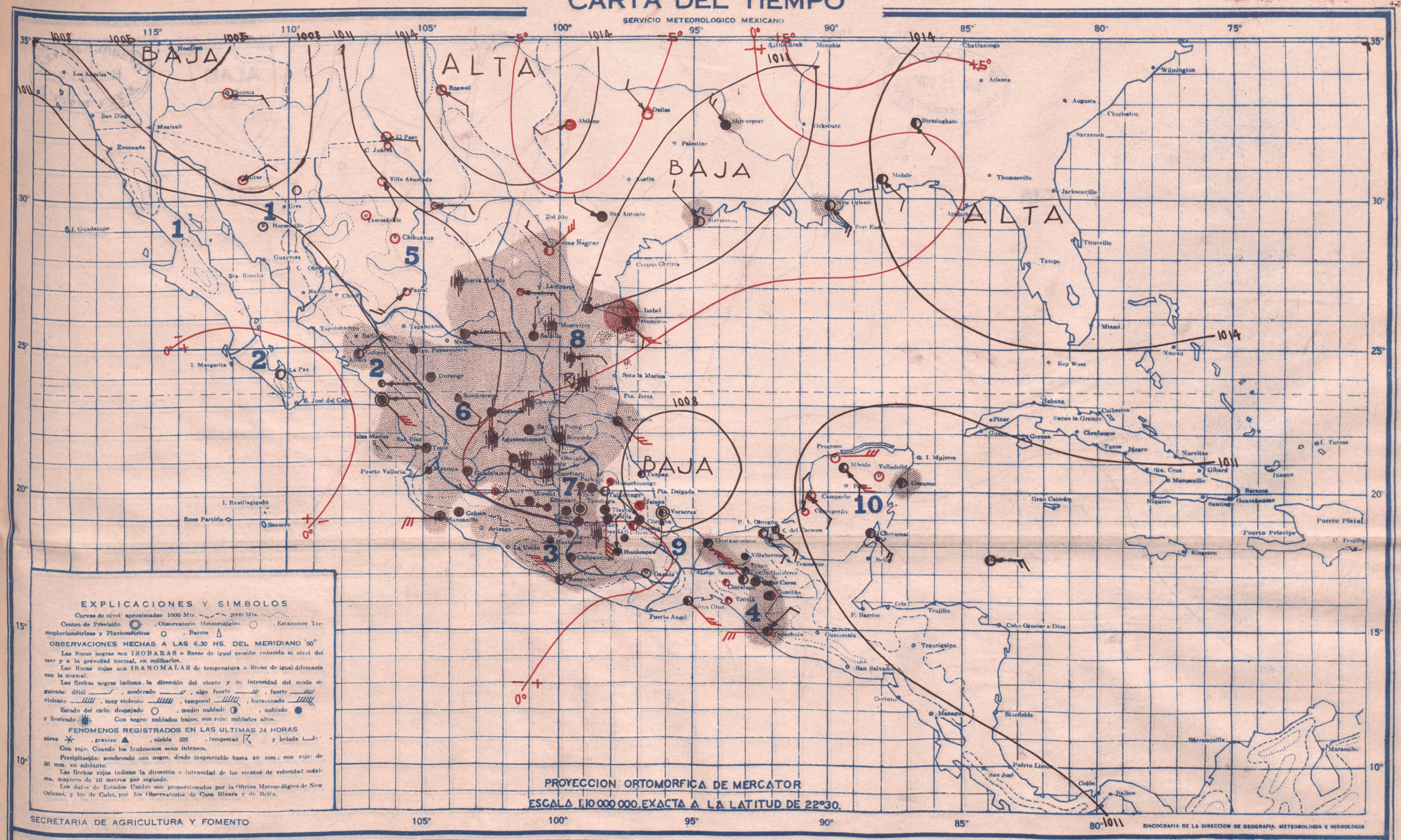

JUEVES 31 DE AGOSTO DE 1944

La perturbación ciclónica del Pacífico se disolvió frente a la costa de Sinaloa, disminuirán las lluvias en la parte norte de la República y aumentarán en la región sur.

PRONOSTICO DEL TIEMPO PARA MAÑANA

Regiones

1. No habrá cambio de temperatura. Cielo medio nublado. No habrá lluvias. Vientos moderados Occidentales.
2. Ascenso de temperatura. Cielo medio nublado. Lluvias aisladas. Vientos moderados Australes.
3. Ascenso de temperatura. Cielo medio nublado. Lluvias aisladas. Vientos moderados Orientales.
4. Descenso de temperatura. Cielo nublado. Lluvias generales. Vientos débiles o moderados boreales.
5. No habrá cambio de temperatura. Cielo medio nublado. Escasearán las lluvias.

Regiones

6. Ascenso de temperatura. Cielo medio nublado. Lluvias aisladas.
7. Ascenso de temperatura. Cielo medio nublado. Lluvias aisladas.
8. Ascenso de temperatura. Cielo medio nublado. Lluvias aisladas. Vientos moderados del Este.
9. No habrá cambio de temperatura. Cielo medio nublado. Lluvias aisladas. Vientos moderados Orientales.
10. No habrá cambio de temperatura. Cielo medio nublado. Lluvias aisladas. Vientos moderados Orientales.

Regiones	ESTACIONES	Presión al nivel del mar	Temperaturas: Ambiente	Máxima de ayer	Mínima en últimas 24 h.	Lluvia en 24 h.	Altura sobre el nivel del mar
		mb.	°	°	°	mm	m.
1	Altar		24	39	22	0	397
	C. Obregón; Son.						40
	Ensenada			22		0	13
	Guaymas						4
	Hermosillo	1009 3	27	37	26	0	211
	Navojoa						38
	Sta. Rosalía						26
	Ures						432
	Badiraguato						170
	Bahía Magdalena						12
	Culiacán	1010 5	23	29	23	11	53
	Choix						310
	Islas Marías			26		14	4
2	La Paz	1009.2	29	35	22	0	12
	Mascota			23	17	2	1200
	Mazatlán	1009 3	24	36	23	16	78
	Puerto Vallarta						2
	S. Blas, Nay						7
	S. Ignacio			35	23	5	150
	Tepic		20	27	20	27	918
	Topolobampo						3
3	Acapulco	1008 7	25	33	24	9	3
	Arteaga						860
	Colima		21	29	21	0	502
	Huatamo			30	21	38	356

Regiones	ESTACIONES	Presión al nivel del mar	Temperaturas: Ambiente	Máxima de ayer	Mínima en últimas 24 h.	Lluvia en 24 h.	Altura sobre el nivel del mar
		mb.	°	°	°	mm	m.
3	Iguala			22	20	1	735
	La Unión						38
	Manzanillo	1011 2	24	29	23	inap	4
4	Cintalapa			33	21	0	555
	C. Las Casas		13	22	11	37	2128
	Comitán		14	27	9	5	1635
	Salina Cruz	1009 2	26	29	26	0	56
	Tapachula	1009 3	23	32	22	4	180
	Tonalá			34	29	0	55
	Tuxtla Gutiérrez		23	33	21	0	530
	C. Juárez			32	15	0	1137
5	C. Lerdo	1006 7	20	29	19	inap	1140
	Chihuahua	1009 7	16	32	16	0	1423
	Hidalgo del Parral			29	11	0	1652
	Ojinaga			40	22	0	786
	Sierra Mojada						1256
	Temósachic	1015.2	27	32	16	0	1858
	Villa Ahumada	1012 9	15	34	14	0	1205
6	Durango		16	24	15	7	1898
	Nazas						1275
	Stgo. Papasquiaro			21	16	16	1740
	Sombrerete			25	14	1	2350
	Tepehuanes						1787
	Aguascalientes		15	21	13	21	2020
	C. Obregón, Gto.			24	13	5	1870

Regiones	ESTACIONES	Presión al nivel del mar	Temperaturas: Ambiente	Máxima de ayer	Mínima en últimas 24 h.	Lluvia en 24 h.	Altura sobre el nivel del mar
		mb.	°	°	°	mm.	m.
6	Charcas			22	15	21	2020
	Guadalajara	1009.5	17	21	16	inap	1583
	Guanajuato	1009 3	15	19	14	12	2037
	León		16	23	15	5	1809
	Querétaro		15	21	15	5	1850
	San Luis Potosí		16	24	15	0	1877
	Zacatecas	1008 0	11		11	10	2612
7	Cuernavaca		17	20	15	5	1538
	Chilpancingo		18	26	17	2	1250
	Huajuapan			26	15	0	1597
	Morelia	1010 3	16	19	15	inap	1923
	Oaxaca	1011 4	14	27	13	inap	1563
	Pachuca		12		11	0	2435
	Piaxtla			25	18	inap	1120
	Puebla		13	20	12	inap	2150
	Tacubaya	1010 2	12	17	12	7	2309
	Tehuacán			31	16	0	1676
	Tlaxcala		12	19	12	0	2240
	Toluca		11	13	10	12	2675
	Tula			20	13	2	2036
	Zamora			30	13	0	1633
	Zitácuaro			23	13	10	2064
8	Linares			30	22	10	648
	Matamoros	1012.4	22	33	22	65	9
	Monclova	1013 9	20	33	20	2	587

Regiones	ESTACIONES	Presión al nivel del mar	Temperaturas: Ambiente	Máxima de ayer	Mínima en últimas 24 h.	Lluvia en 24 h.	Altura sobre el nivel del mar
		mb.	°	°	°	mm.	m.
8	Monterrey	1011.8	21	28	20	26	540
	Saltillo		16	24	16	17	1609
	Soto la Marina						25
	Tampico	1008.9	27	33	26	inap	20
	A. Obregón Tab	1010 8	24	36	22	0	2
	Coatzacoalcos	1008 7	26	32	25	inap	28
9	Córdoba		20	29	15	0	871
	Huauchinango			25	14	0	1576
	Jalapa	1008.8	19	26	16	0	1399
	Orizaba		19	26	17	0	1248
	Rioverde		21	29	20	8	992
	Teapa			33	23	inap	80
	Tenosique						60
	Tulancingo		14	23	13	inap	2181
	Tuxpan			32	25	0	10
	Veracruz	1007 9	26	32	25	0	16
	Villahermosa			34	26	0	10
10	Campeche	1011 3	24	32	24	0	25
	Cozumel	1013.1	24	32	24	inap	8
	Champotón			33	24	0	2
	Chetumal	1012 7	27		28	0	4
	I. Mujeres						7
	Mérida	1012 4	25	33	23	0	22
	Progreso	1011 6	25	32	24	0	14
	Valladolid	1013.2	26	35	24	0	22

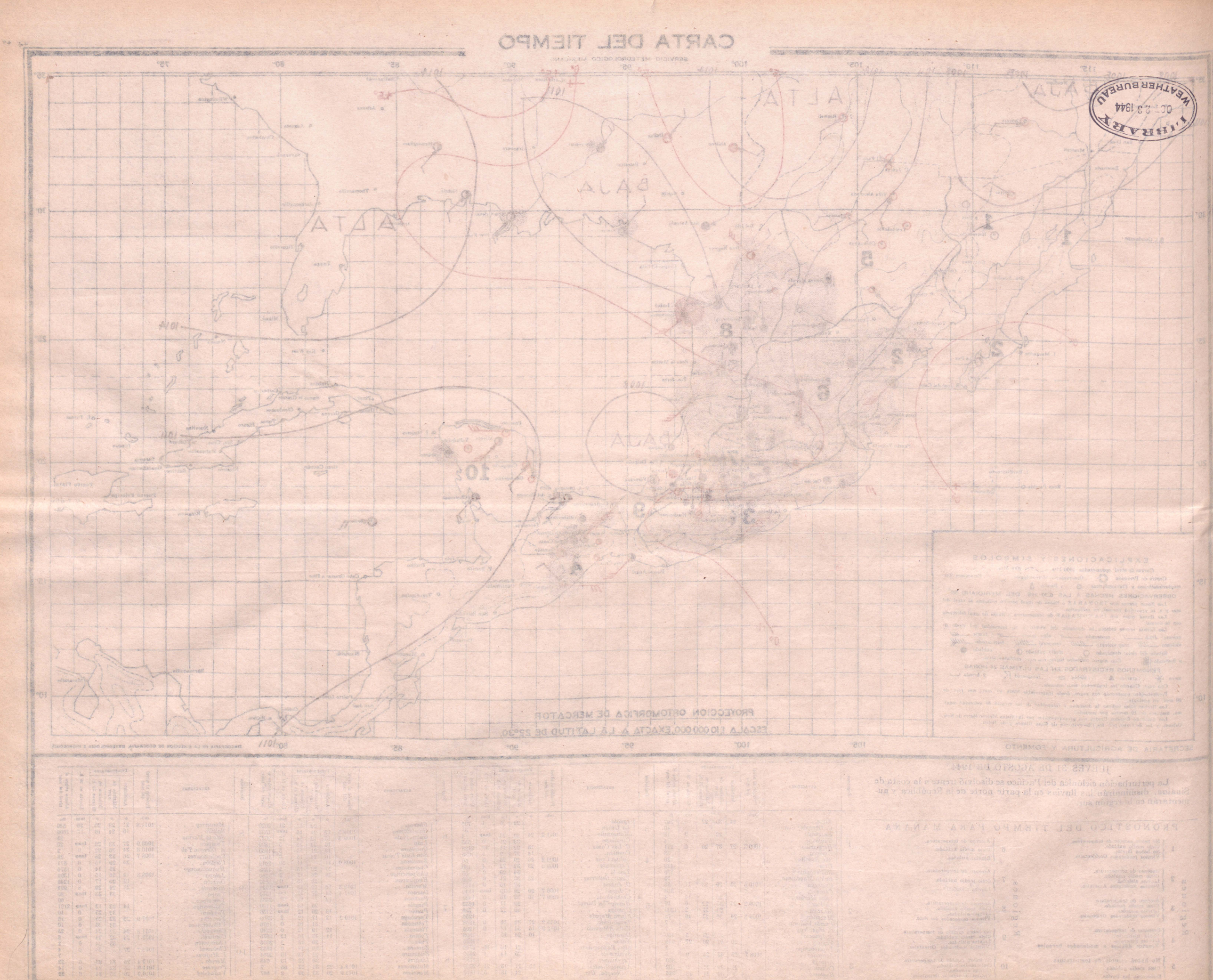

LIBRARY
OCT 23 1944
WEATHER BUREAU