OVERSIZE
QC
986
.M6
M43
1944
Jan.-Mar.

LIBRARY
JUN 23 2010
National Oceanic &
Atmospheric Administration
U.S. Dept. of Commerce

National Oceanic and Atmospheric Administration

ERRATA NOTICE

One or more conditions of the original document may affect the quality of the image, such as:

Discolored pages
Faded or light ink
Binding intrudes into the text

This has been a co-operative project between the NOAA Central Library and the Climate Database Modernization Program, National Climate Data Center (NCDC). To view the original document, please contact the NOAA Central Library in Silver Spring, MD at (301) 713-2607 x124 or Library.Reference@noaa.gov

HOV Services
Imaging Contractor
12200 Kiln Court
Beltsville, MD 20704-1387
July 23, 2010

México. Servicio meteorológico.

CARTA DEL TIEMPO

SERVICIO METEOROLOGICO MEXICANO

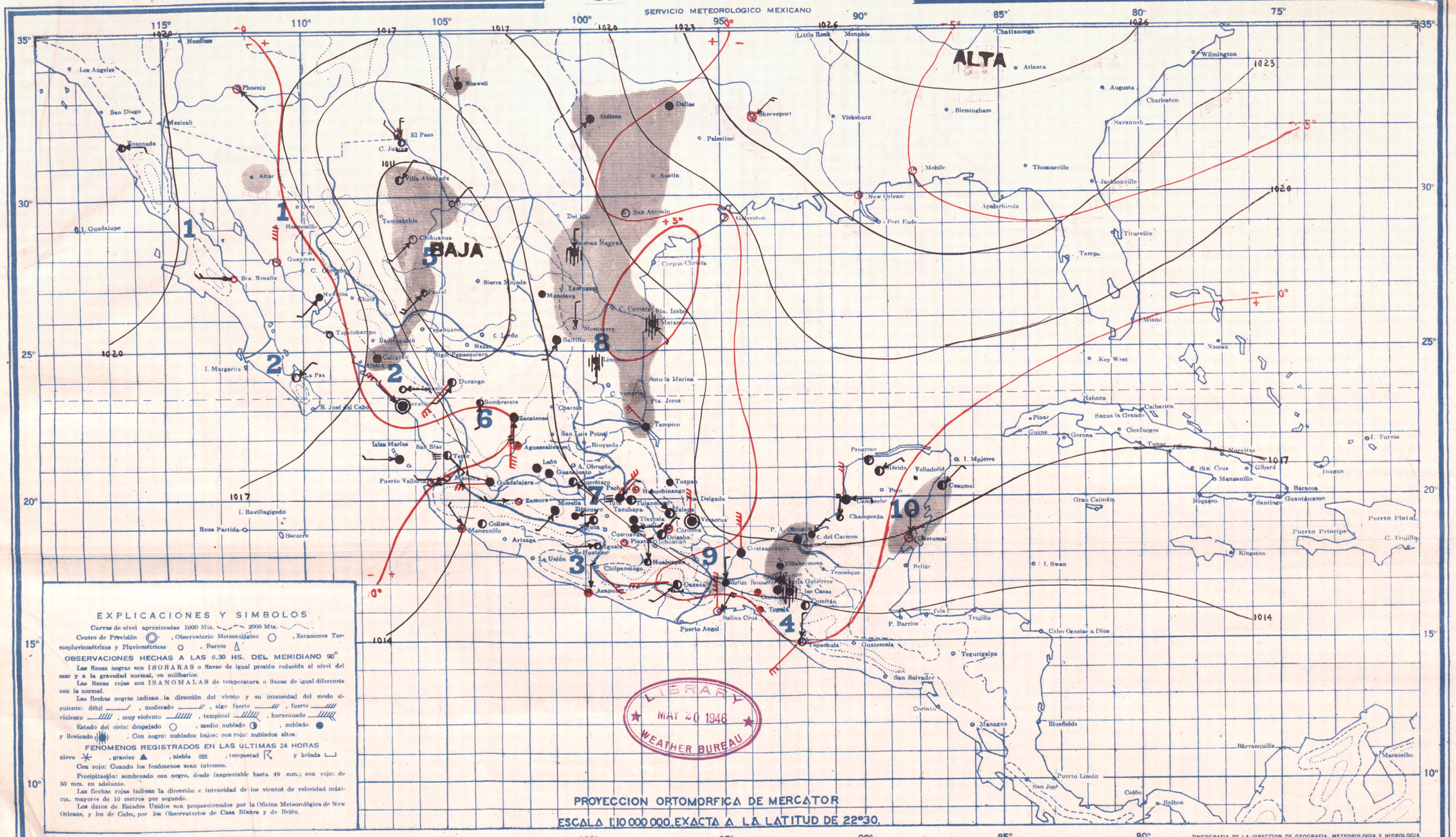

EXPLICACIONES Y SIMBOLOS

Curvas de nivel aproximadas 1000 Mts. 2000 Mts.

Centro de Previsión, Observatorio Meteorológico, Estaciones Termopluviométricas y Pluviométricas, Barcos

OBSERVACIONES HECHAS A LAS 6.30 HS. DEL MERIDIANO 90°

Las líneas negras son ISOBARAS o líneas de igual presión reducida al nivel del mar y a la gravedad normal, en milibarios.

Las líneas rojas son ISANOMALAS de temperatura o líneas de igual diferencia con la normal.

Las flechas negras indican la dirección del viento y su intensidad del modo siguiente: débil, moderado, algo fuerte, fuerte, violento, muy violento, temporal, huracanado.

Estado del cielo: despejado, medio nublado, nublado y lloviendo. Con negro: nublados bajos; con rojo: nublados altos.

FENOMENOS REGISTRADOS EN LAS ULTIMAS 24 HORAS

nieve, granizo, niebla, tempestad y helada.

Con rojo: Cuando los fenómenos sean intensos.

Precipitación: sombreado con negro, desde inapreciable hasta 49 mm.; con rojo: de 50 mm. en adelante.

Las flechas rojas indican la dirección e intensidad de los vientos de velocidad máxima, mayores de 10 metros por segundo.

Los datos de Estados Unidos son proporcionados por la Oficina Meteorológica de New Orleans, y los de Cuba, por los Observatorios de Casa Blanca y de Belén.

LIBRARY
MAY 20 1946
WEATHER BUREAU

PROYECCION ORTOMORFICA DE MERCATOR

ESCALA 1:10 000 000, EXACTA A LA LATITUD DE 22°30.

SECRETARIA DE AGRICULTURA Y FOMENTO

ZINCOGRAFIA DE LA DIRECCION DE GEOGRAFIA, METEOROLOGIA E HIDROLOGIA

SABADO 1° DE ENERO DE 1944

Una depresión moderada está influenciando los estados del norte de la República. Aumentaron las lluvias en Chihuahua y Tamaulipas.

PRONOSTICO DEL TIEMPO PARA MAÑANA

Regiones

1. No habrá cambio de temperatura. Cielo medio nublado. Escasearán las lluvias. Vientos moderados del Oeste.
2. No habrá cambio de temperatura. Cielo medio nublado. Escasearán las lluvias. Vientos moderados del Noroeste.
3. No habrá cambio de temperatura. Cielo despejado. No habrá lluvias. Vientos moderados del Oeste.
4. Descenso de temperatura. Cielo nublado. Lluvias aisladas. Vientos moderados del Noreste.
5. No habrá cambio de temperatura. Cielo medio nublado. Escasearán las lluvias. Heladas.
6. No habrá cambio de temperatura. Cielo medio nublado. Escasearán las lluvias.
7. No habrá cambio de temperatura. Cielo medio nublado. Escasearán las lluvias.
8. No habrá cambio de temperatura. Cielo nublado. Lluvias aisladas. Vientos moderados del Este.
9. No habrá cambio de temperatura. Cielo nublado. Lluvias aisladas. Vientos moderados del Noreste.
10. No habrá cambio de temperatura. Cielo nublado. Lluvias aisladas. Vientos moderados del Noreste.

Regiones	ESTACIONES	Presión al nivel del mar	Temperaturas: Ambiente	Máxima de ayer	Mínima en últimas 24 h.	Lluvia en 24 h.	Altura sobre el nivel del mar
		mb.	°	°	°	mm.	m.
1	Altar						397
	C. Obregón, Son.						40
	Ensenada			16	5	0	13
	Guaymas	1018.4	11		11	0	4
	Hermosillo						211
	Navojoa						38
	Sta. Rosalía			18	10	0	26
	Ures						432
	Badiraguato						170
	Bahía Magdalena						12
	Culiacán	1017.0	16	32	13	8	53
	Choix						310
	Islas Marías	1011.9	21		16	0	4
	Islas Revillagigedo						
2	La Paz			23		0	12
	Mascota			25		0	1200
	Mazatlán	1014.5	19	32	18	Inap	78
	Puerto Vallarta			30	15	0	2
	S. Blas, Nay.						7
	S. Ignacio			25	14	0	150
	Tepic		13		13	0	918
	Topolobampo			27	15	0	3
	Acapulco	1012.9	22	30	21	0	3
	Arteaga						860
3	Colima		18	33	18	0	502
	Huetamo			35	14	0	356
	Iguala						735

Regiones	ESTACIONES	Presión al nivel del mar	Temperaturas: Ambiente	Máxima de ayer	Mínima en últimas 24 h.	Lluvia en 24 h.	Altura sobre el nivel del mar
		mb.	°	°	°	mm.	m.
3	La Unión						38
	Manzanillo	1014.4	23	32	22	0	4
	Cintalapa			30	19	0	555
	C. Las Casas		2	20	4	0	2128
	Comitán		14	23	9	0	1635
	Matías Romero			25	18	6	
4	Salina Cruz	1012.1	24	29	23	0	56
	Tapachula	1010.7	20	32	19	0	180
	Tonalá			38	23	0	55
	Tuxtla Gutiérrez		19	28	17	0	530
	C. Juárez			8	0	0	1137
	C. Lerdo			23		0	1140
	Chihuahua	1008.9	7	12	6	3	1423
	Hidalgo del Parral			23	1	0	1652
5	Ojinaga			21		8	786
	Sierra Mojada						1256
	Temósachic						1858
	Villa Ahumada						1205
	Durango		9	19	8	Inap	1898
	Nazas						1275
	Stgo. Papasquiaro						1740
6	Sombrerete			23	6	0	2350
	Tepehuanes						1787
	Aguascalientes		3	22	4	0	2020
	C. Obregón, Gto						1870
	Charcas						2020

Regiones	ESTACIONES	Presión al nivel del mar	Temperaturas: Ambiente	Máxima de ayer	Mínima en últimas 24 h.	Lluvia en 24 h.	Altura sobre el nivel del mar
		mb.	°	°	°	mm.	m.
6	Guadalajara	1010.6	10	25	9	0	1583
	Guanajuato	1013.6	11		10	0	2037
	León		10	22	9	0	1809
	Querétaro		9		9	0	1850
	San Luis Potosí					0	1877
	Zacatecas	1012.0	7	14	7	0	2612
	Cuernavaca					0	1538
	Chilpancingo			29		0	1250
	Huajuapan			24	8	0	1597
	Morelia	1013.9	10	22	10	0	1923
	Oaxaca	1017.3	7	29	6	0	1563
	Pachuca		9	21	8	0	2435
	Piazzla			32	9	0	1120
7	Puebla		7	23	5	0	2150
	Tacubaya						2309
	Tehuacán					0	1676
	Tlaxcala		5	21	5	0	2240
	Toluca		6	17	5	0	2675
	Tula					0	2036
	Zamora			24	7	0	1633
	Zitácuaro			21	9	0	2064
	C. Victoria						
	Linares			17	9	1	648
8	Matamoros	1015.3	18	21	17	Inap	9
	Monclova			13	9	Inap	587
	Monterrey			14			540

Regiones	ESTACIONES	Presión al nivel del mar	Temperaturas: Ambiente	Máxima de ayer	Mínima en últimas 24 h.	Lluvia en 24 h.	Altura sobre el nivel del mar
		mb.	°	°	°	mm.	m.
8	Saltillo		13	19	6	0	1609
	Soto la Marina						25
	Tampico	1014.9	18	22	17	Inap	20
	Piedras Negras						
	A. Obregón, Tab.	1017.3	20	25	19	Inap	2
	C. del Carmen			26	20	Inap	
	Coatzacoalcos	1015.6	11	24	10	0	28
	Córdoba		16	25	12	0	871
	Huauchinango			16	6	0	1576
	Jalapa	1015.2	22	17	10	0	1399
9	Orizaba		12	19	9	0	1248
	Rioverde			20		0	992
	Teapa			23	19	12	80
	Tenosique						60
	Tulancingo		18	22	14	0	2181
	Tuxpan			24	18	0	10
	Veracruz	1017.6	21	24	20	0	16
	Villahermosa			25	20	3	10
	Campeche	1017.5	19	24	18	0	25
	Cozumel	1018.0	22	26	20	Inap	8
	Champotón			24	18	0	2
	Chetumal	1016.3	21		19	0	4
10	I. Mujeres						7
	Mérida	1017.5	19	25	18	0	22
	Progreso	1017.1	20	24	19	0	14
	Valladolid						22

69723

CARTA DEL TIEMPO

SERVICIO METEOROLOGICO MEXICANO

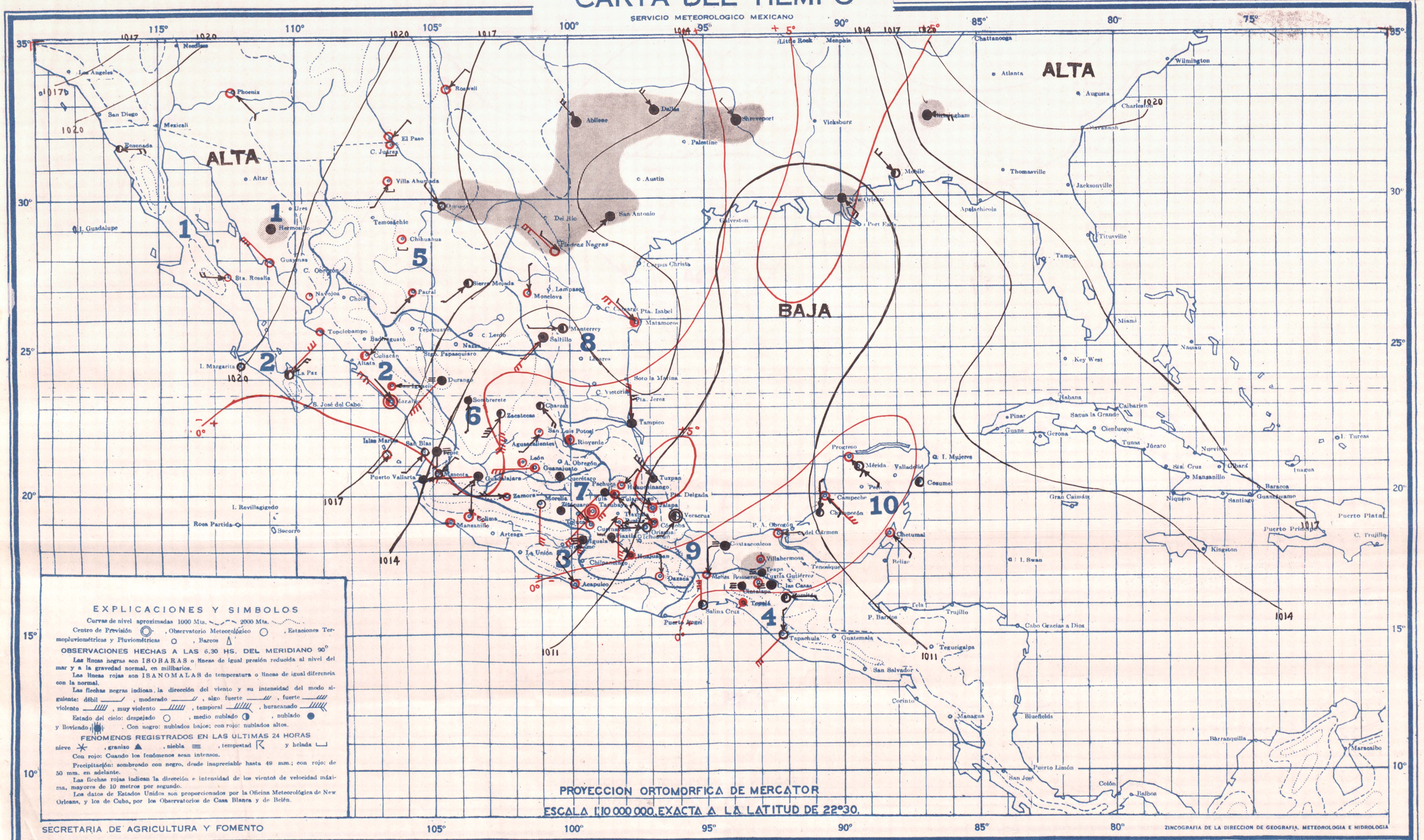

DOMINGO 2 DE ENERO DE 1944

La depresión barométrica que estaba ayer en la Mesa del Norte se desalojó rapidamente hacia el Golfo de México. Escasearán los nublados excepto en los Estados del sureste, en donde habrá algunas lluvias.

PRONOSTICO DEL TIEMPO PARA MAÑANA

Regiones

1 — No habrá cambio de temperatura. Cielo medio nublado. No habrá lluvias. Vientos moderados del Noroeste.

2 — No habrá cambio de temperatura. Cielo medio nublado. No habrá lluvias. Vientos débiles del Noroeste.

3 — No habrá cambio de temperatura. Cielo medio nublado. No habrá lluvias. Vientos moderados del Oeste.

4 — No habrá cambio de temperatura. Cielo medio nublado. Lluvias aisladas. Vientos algo fuertes del Norte.

5 — No habrá cambio de temperatura. Cielo medio nublado. No habrá lluvias.

6 — No habrá cambio de temperatura. Cielo medio nublado. No habrá lluvias.

7 — No habrá cambio de temperatura. Cielo medio nublado. No habrá lluvias.

8 — No habrá cambio de temperatura. Cielo medio nublado. Escasearán las lluvias. Vientos débiles o moderados boreales.

9 — Descenso de temperatura. Cielo medio nublado. Lluvias aisladas. Vientos algo fuertes o fuertes boreales.

10 — No habrá cambio de temperatura. Cielo medio nublado. Lluvias aisladas. Vientos débiles o moderados boreales.

Regiones	ESTACIONES	Presión al nivel del mar	Temperaturas: Ambiente	Máxima de ayer	Mínima en últimas 24 h.	Lluvia en 24 h.	Altura sobre el nivel del mar
		mb.	o	o	o	mm.	m.
1	*Altar*	.					397
	C. Obregón; Son.						40
	Ensenada						13
	Guaymas	1020 4	15	20	15	0	4
	Hermosillo	1017 2	7	19	6	Inap	211
	Navojoa						38
	Sta. Rosalía	.					26
	Ures	.					432
	Badiraguato						170
	Bahía Magdalena						12
	Culiacán	1017 0	9	23	9	0	53
	Choix						310
	Islas Marías	1011 1	21		13	0	4
2	*La Paz*	1017 1	15		14	0	12
	Mascota	.					1200
	Mazatlán	1015 1	15	20	14	0	78
	Puerto Vallarta						2
	S. Blas, Nay						7
	S. Ignacio	.					150
	Tepic		11	24	14	0	918
	Topolobampo	.					3
3	*Acapulco*	1011 5	21	30	20	0	3
	Arteaga	.					860
	Colima	.	16	30	15	0	502
	Huetamo						356
3	*Iguala*					0	735
	La Unión						38
	Manzanillo	1002 1	8	29	20	0	4
	Cintalapa						555
	C. Las Casas		12	22	10	0	2128
	Comitán	.	14		9	0	1635
4	*Salina Cruz*	1010 5	25	32	24	0	56
	Tapachula	1009 6	20	33	18	0	180
	Tonalá	.					55
	Tuxtla Gutiérrez		15	29	13	0	530
	C. Juárez	.					1137
	C. Lerdo						1140
5	*Chihuahua*	1015 2	−2	13	−2	0	1423
	Hidalgo del Parral						1652
	Ojinaga	.					786
	Sierra Mojada						1256
	Temósachic	.					1858
	Villa Ahumada	.					1205
	Durango		2	16	1	0	1898
	Nazas	.					1275
6	*Stgo. Papasquiaro*	.					1740
	Sombrerete	.					2350
	Tepehuanes	.					1787
	Aguascalientes						2020
	C. Obregón, Gto.						1870
6	*Charcas*						2020
	Guadalajara	1012.5	7	22	6	0	1583
	Guanajuato	1012 5	9	18	7	0	2037
	León		8	22	6	0	1809
	Querétaro		9	22	8	0	1850
	San Luis Potosí		10	22	9	0	1877
	Zacatecas	1010 1	3	11	3	0	2612
	Cuernavaca		14	24	12	0	1538
	Chilpancingo	.					1250
	Huajuapan						1597
	Morelia	1013 1	11	20	10	0	1923
7	*Oaxaca*	1015 7	6	27	5	0	1563
	Pachuca		7	19	6	0	2435
	Piaxtla						1120
	Puebla		7	19	7	0	2150
	Tacubaya	1012 3	6	22	6	0	2309
	Tehuacán						1676
	Tlaxcala	.					2240
	Toluca	.					2675
	Tula	.					2036
	Zamora	.					1633
	Zitácuaro	.					2064
8	*Linares*						648
	Matamoros						9
	Monclova						587
8	*Monterrey*	1013 8	14		9	0	540
	Saltillo		6	19	6	0	1609
	Soto la Marina						25
	Tampico	1011.7	19	24	18	0	20
	A. Obregón Tab	1009 8	20	29	20	0	2
	Coatzacoalcos	1009 2	19		18	0	28
	Córdoba		20	24	15	0	871
	Huauchinango						1576
	Jalapa	1009 3	17	22	13	0	1399
	Orizaba	.	20	21	16	0	1248
9	*Rioverde*	.	14	25	13	0	992
	Teapa	.					80
	Tenosique	.					60
	Tulancingo	.	10	25	9	0	2181
	Tuxpan						10
	Veracruz	1009 1	21	25	20	0	16
	Villahermosa						10
10	*Campeche*	1012 1	19	27	18	0	25
	Cozumel	1014 9	21			0	8
	Champotón	.					2
	Chetumal	1012 3	24	27	23	0	4
	I. Mujeres	.					7
	Mérida	1012 5	18	27	17	0	22
	Progreso	1012.0	18	24	16	0	14
	Valladolid						22

CARTA DEL TIEMPO

SERVICIO METEOROLOGICO MEXICANO

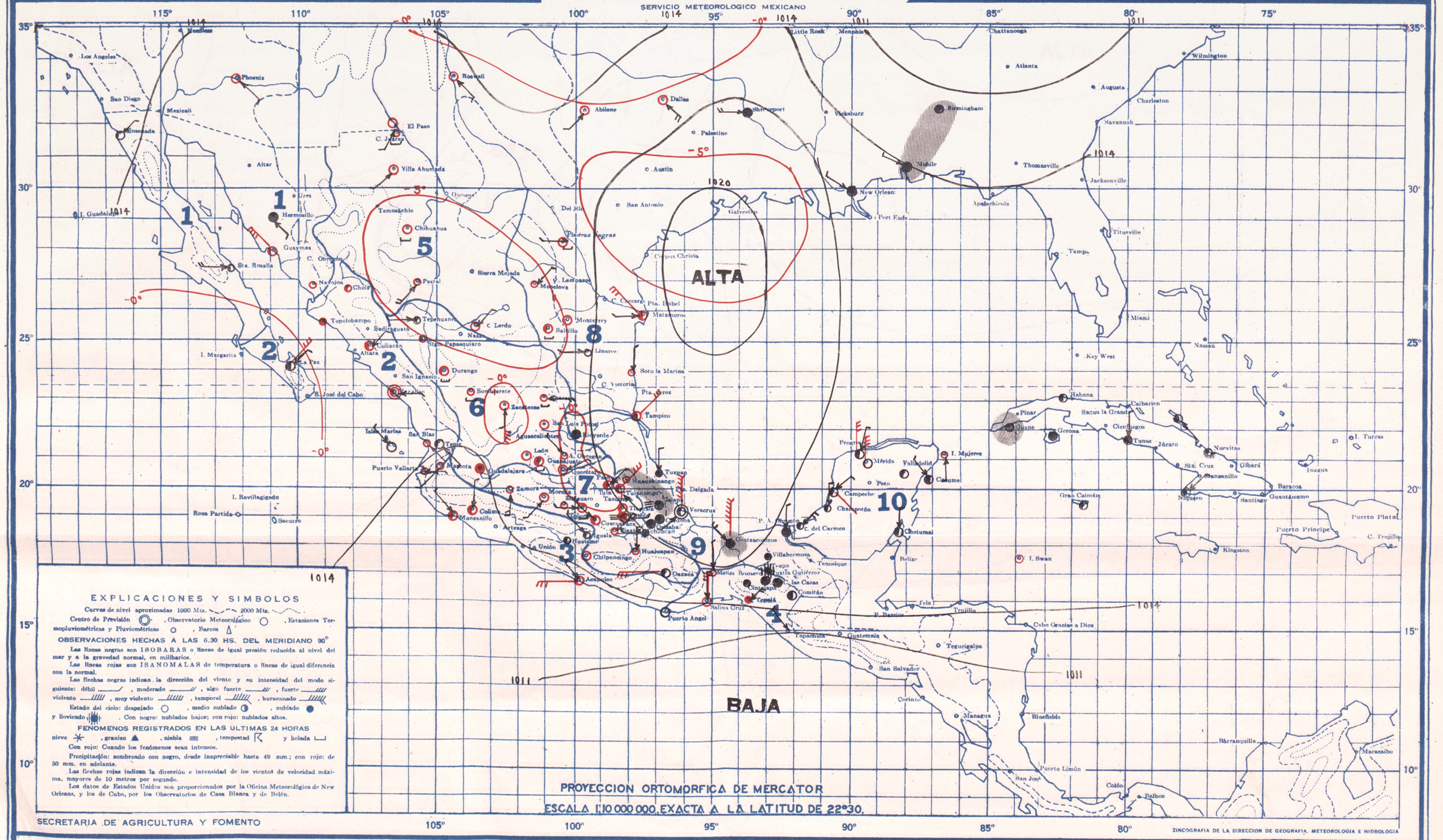

SECRETARIA DE AGRICULTURA Y FOMENTO

ZINCOGRAFIA DE LA DIRECCION DE GEOGRAFIA, METEOROLOGIA E HIDROLOGIA

LUNES 3 DE ENERO DE 1944

Masas de aire procedentes del Pacífico penetraron al Golfo de México ocasionando norte de poca duración. La depresión que estaba en los estados del noreste, se desalojó rápidamente hacia los Grandes Lagos. Escasearán las lluvias en el país.

PRONOSTICO DEL TIEMPO PARA MAÑANA

Regiones

1. Ascenso de temperatura. Cielo despejado. No habrá lluvias. Vientos débiles o moderados **occidentales**
2. No habrá cambio de temperatura. Cielo medio **nublado**. No habrá lluvias. Vientos débiles o moderados **occidentales**
3. No habrá cambio de temperatura. Cielo medio **nublado**. No habrá lluvias. Vientos moderados Occidentales.
4. No habrá cambio de temperatura. Cielo medio **nublado**. Escasearán **las lluvias**. Vientos débiles o moderados **boreales**.
5. Ascenso de temperatura. Cielo despejado. No habrá lluvias.
6. Ascenso de temperatura. Cielo medio nublado. No habrá lluvias.
7. No habrá cambio de temperatura. Cielo medio **nublado**. No habrá lluvias.
8. Ascenso de temperatura. Cielo despejado. No habrá lluvias. Vientos moderados del Noreste.
9. No habrá cambio de temperatura. Cielo medio nublado. Escasearán **las lluvias**. Vientos débiles o moderados boreales.
10. Descenso de temperatura. Cielo medio **nublado**. Escasearán **las lluvias**. Vientos débiles o moderados boreales.

Regiones	ESTACIONES	Presión al nivel del mar	Temperaturas: Ambiente	Máxima de ayer	Mínima en últimas 24 h.	Lluvia en 24 h.	Altura sobre el nivel del mar
		mb.	°	°	°	mm.	m.
1	Altar	.					397
	C. Obregón, Son.	.					40
	Ensenada	.		18	8	11	13
	Guaymas	1015.9	13	23	13	0	4
	Hermosillo	1016.3		22	5	0	211
	Navojoa	.		26	5	0	38
	Sta. Rosalía	.		17	10	0	26
	Ures	.					432
	Badiraguato	.					170
	Bahía Magdalena	.					12
	Culiacán	1014.1	11	27	8	0	53
	Choix	.					310
	Islas Marías	1012.1	19		14	0	4
	Islas Revillagigedo	.					
2	La Paz	1015.3	17	23	16	0	12
	Mascota	.		24	2	0	1200
	Mazatlán	1013.1	17	21	17	0	78
	Puerto Vallarta	.		30	13	0	2
	S. Blas, Nay.	.		25	16	0	7
	S. Ignacio	.					150
	Tepic	.	10	27	9	0	918
	Topolobampo	.		27	14	0	3
3	Acapulco	1012.8	21	30	20	0	3
	Arteaga	.					860
	Colima	.	15	30	14	0	502
	Huetamo	.		35	17	0	356
	Iguala	.		33	13	0	735

Regiones	ESTACIONES	Presión al nivel del mar	Temperaturas: Ambiente	Máxima de ayer	Mínima en últimas 24 h.	Lluvia en 24 h.	Altura sobre el nivel del mar
		mb.	°	°	°	mm.	m.
3	La Unión	.					38
	Manzanillo	1013.9	20	31	19	0	4
	Cintalapa	.		34	20	0	555
	C. Las Casas	.	5	23	4	0	2128
	Comitán	.	10	21	5	0	1635
4	Matías Romero	.		28	21	0	
	Salina Cruz	1013.5	24	30	23	0	56
	Tapachula	1010.3	19	31	17	0	180
	Tonalá	.		38	18	0	55
	Tuxtla Gutiérrez	.	21	32	19	0	530
	C. Juárez	.		13	-1	0	1137
	C. Lerdo	1016.3	1	24	-1	0	1140
	Chihuahua	1013.6	2	15	-3	0	1423
5	Hidalgo del Parral	.		19	0	0	1652
	Ojinaga	.					786
	Sierra Mojada	.		11	2	0	1256
	Temósachic	.					1858
	Villa Ahumada	.					1205
	Durango	.	0	15	-1	0	1898
	Nazas	.					1275
6	Stgo. Papasquiaro	.		17	7	0	1740
	Sombrerete	.		15	-2	0	2350
	Tepehuanes	.		16	-4	0	1787
	Aguascalientes	.		21	0	0	2020
	C. Obregón, Gto	.		19	2	0	1870
	Charcas	.		17	-1	0	2020

Regiones	ESTACIONES	Presión al nivel del mar	Temperaturas: Ambiente	Máxima de ayer	Mínima en últimas 24 h.	Lluvia en 24 h.	Altura sobre el nivel del mar
		mb.	°	°	°	mm.	m.
6	Guadalajara	1013.3	5	22	4	0	1583
	Guanajuato	1014.8	7	19	6	0	2037
	León	.	5	21	3	0	1809
	Querétaro	.	8	20	7	0	1850
	San Luis Potosí	.	5		4	0	1877
	Zacatecas	1013.2	8	9	7	0	2612
7	Cuernavaca	.	14	23	13	0	1538
	Chilpancingo	.	14	28	10	0	1250
	Huajuapan	.		23	8	0	1597
	Morelia	1014.0	6	18	6	0	1923
	Oaxaca	1015.7	10	29	9	0	1563
	Pachuca	.	7	20	6	0	2435
	Piaxtla	.		30	10	0	1120
	Puebla	.	7	21	7	0	2150
	Tacubaya	.					2309
	Tehuacán	.		25	8	0	1676
	Tlaxcala	.	7			0	2240
	Toluca	.	4		3	0	2675
	Tula	.					2036
	Zamora	.		24	7	0	1633
	Zitácuaro	.		18	7	0	2064
	C. Victoria	.					
8	Linares	.		21	5	0	648
	Matamoros	1019.3	10	22	8	0	9
	Monclova	.		19	3	0	587
	Monterrey	1016.7	9	23	8	0	540

Regiones	ESTACIONES	Presión al nivel del mar	Temperaturas: Ambiente	Máxima de ayer	Mínima en últimas 24 h.	Lluvia en 24 h.	Altura sobre el nivel del mar
		mb.	°	°	°	mm.	m.
8	Saltillo	.	2	15	1	0	1609
	Soto la Marina	.		25	7	0	25
	Tampico	1019.3	14	22	14	0	20
	Piedras Negras	.	3	18	1	0	
	A. Obregón, Tab.	1015.5	28	30	22	0	2
	C. del Carmen	.		34	20	0	
9	Coatzacoalcos	1017.2	22	26	21	19	28
	Córdoba	.	15	27	12	0	871
	Huauchinango	.		19	6	20	1576
	Jalapa	.	12		11	17	1399
	Orizaba	.	12	26	10	17	1248
	Rioverde	.	10	23	8	0	992
	Teapa	.		31	20	65	80
	Tenosique	.					60
	Tulancingo	.	5	20	4	0	2181
	Tuxpan	.		21	14	0	10
	Veracruz	1018.0	19	25	19	0	16
	Villahermosa	.		29	20	0	10
10	Campeche	1016.7	22	29	21	0	25
	Cozumel	1016.0	23	27	19	0	8
	Champotón	.		30	19	0	2
	Chetumal	1015.3	20	27	19	0	4
	I. Mujeres	.		32	23	0	7
	Mérida	1016.7	22	29	21	0	22
	Progreso	1016.0	22	24	16	0	14
	Valladolid	.	20	31	19	0	22

CARTA DEL TIEMPO

SERVICIO METEOROLOGICO MEXICANO

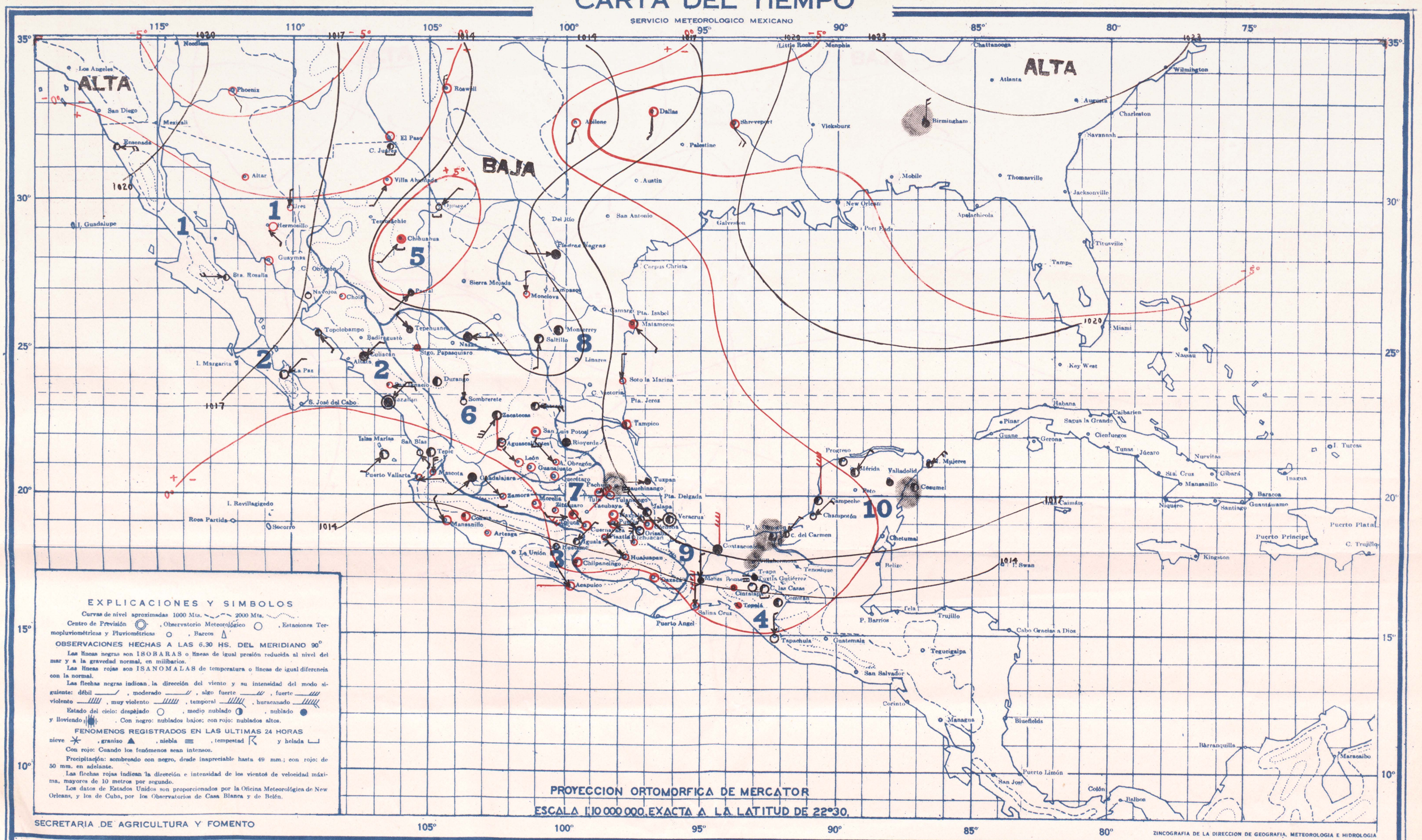

MARTES 4 DE ENERO DE 1944

Una nueva depresión se está formando en la parte norte del País. Aumentarán los nublados en la Altiplanicie y ascenderá la temperatura en la mitad oriental de la República.

PRONOSTICO DEL TIEMPO PARA MAÑANA

Regiones

1. No habrá cambio de temperatura. Cielo medio nublado. No habrá lluvias. Vientos moderados del Noroeste.
2. No habrá cambio de temperatura. Cielo medio nublado. Escasearán las lluvias. Vientos débiles del Oeste.
3. No habrá cambio de temperatura. Cielo medio nublado. Escasearán las lluvias. Vientos débiles del Oeste.
4. Ascenso de temperatura. Cielo medio nublado. Escasearán las lluvias.
5. Ascenso de temperatura. Cielo medio nublado. Lluvias aisladas.
6. Ascenso de temperatura. Cielo medio nublado. Lluvias aisladas.
7. Ascenso de temperatura. Cielo medio nublado. Escasearán las lluvias.
8. Ascenso de temperatura. Cielo medio nublado. Lluvias aisladas. Vientos moderados del Sureste.
9. Ascenso de temperatura. Cielo medio nublado. No habrá lluvias. Vientos moderados del Sureste.
10. Ascenso de temperatura. Cielo medio nublado. Escasearán las lluvias. Vientos moderados Orientales.

Regiones	ESTACIONES	Presión al nivel del mar	Temperaturas: Ambiente	Máxima de ayer	Mínima en últimas 24 h.	Lluvia en 24 h.	Altura sobre el nivel del mar
		mb.	o	o	o	mm	m.
1	Altar	.					397
	C. Obregón; Son.	.					40
	Ensenada	.					13
	Guaymas	1018 0	18	22	14	0	4
	Hermosillo	1019 5	4	22	3	0	211
	Navojoa	.		24	3	0	38
	Sta. Rosalía	.		19	10	0	26
	Ures	.					432
	Badiraguato	.					170
	Bahía Magdalena	.					12
	Culiacán	1016 2	15	25	10	0	53
	Choix	.					310
	Islas Marías	.		23		0	4
	La Paz	1016 1	16	23	15	0	12
2	Mascota	.		37	8	0	1200
	Mazatlán	1016 1	18	23	17	0	78
	Puerto Vallarta	.		30	13	0	2
	S. Blas, Nay	.		26	12	0	7
	S. Ignacio	.		25	10	0	150
	Tepic	.	10	26	9	0	918
	Topolobampo	.					3
	Acapulco	1013.1	21	30	20	0	3
3	Arteaga	.					860
	Colima	.	14	34	13	0	502
	Huetamo	.					356

Regiones	ESTACIONES	Presión al nivel del mar	Temperaturas: Ambiente	Máxima de ayer	Mínima en últimas 24 h.	Lluvia en 24 h.	Altura sobre el nivel del mar
		mb.	o	o	o	mm.	m.
3	Iguala	.		33	13	0	735
	La Unión	.					38
	Manzanillo	1015 9	20	32	19	0	4
	Cintalapa	.		23	18	0	555
	C. Las Casas	.	3	19	2	0	2128
	Comitán	.	11	22	5	0	1635
4	Salina Cruz	1013 6	22	30	21	0	56
	Tapachula	1011 5	19	33	18	0	180
	Tonalá	.		38	19	0	55
	Tuxtla Gutiérrez	.	16	26	15	17	530
	C. Juárez	.		16	-2	0	1137
	C. Lerdo	1014 8	10	18	9	0	1140
	Chihuahua	1012 9	9	16	-3	0	1423
5	Hidalgo del Parral	.		24	6	0	1652
	Ojinaga	.		21	-1	0	786
	Sierra Mojada	.		14	2	0	1256
	Temósachic	.					1858
	Villa Ahumada	.	-3	18		0	1205
	Durango	.	8	21	7	0	1898
	Nazas	.					1275
6	Stgo. Papasquiaro	.					1740
	Sombrerete	.		19	-1	0	2350
	Tepehuanes	.		13	6	0	1787
	Aguascalientes	.	6	21	5	0	2020
	C. Obregón, Gto.	.		22	7	0	1870

Regiones	ESTACIONES	Presión al nivel del mar	Temperaturas: Ambiente	Máxima de ayer	Mínima en últimas 24 h.	Lluvia en 24 h.	Altura sobre el nivel del mar
		mb.	o	o	o	mm.	m.
6	Charcas	.		24	3	0	2020
	Guadalajara	1015.6	6	23	5	0	1583
	Guanajuato	1015.5	8	21	7	0	2037
	León	.	8	25	7	0	1809
	Querétaro	.	7		6	0	1850
	San Luis Potosí	.	7	20	4	0	1877
	Zacatecas	1014 3	6	14	6	0	2612
	Cuernavaca	.	15	24	14	0	1538
	Chilpancingo	.	11	30	10	0	1250
	Huajuapan	.		24	8	0	1597
	Morelia	1015 6	9		8	0	1923
	Oaxaca	1017 3	7		6	0	1563
	Pachuca	.	8	22	6	0	2435
7	Piazzila	.		30	11	0	1120
	Puebla	.	7	22	6	0	2150
	Tacubaya	.					2309
	Tehuacán	.		25	5	0	1676
	Tlaxcala	.	5	20	5	0	2240
	Toluca	.	4	17	4	0	2675
	Tula	.					2036
	Zamora	.		23	5	0	1633
	Zitácuaro	.		20	7	0	2064
8	Linares	.					648
	Matamoros	1017.9	15	23	14	0	9
	Monclova	.					587

Regiones	ESTACIONES	Presión al nivel del mar	Temperaturas: Ambiente	Máxima de ayer	Mínima en últimas 24 h.	Lluvia en 24 h.	Altura sobre el nivel del mar
		mb.	o	o	o	mm.	m.
8	Monterrey	1013 8	11	23	8	0	540
	Saltillo	.	14	21	8	0	1609
	Soto la Marina	.		26	9	0	25
	Tampico	1017.3	18	24	17	0	20
	A. Obregón Tab	1017 1	22	26	21	17	2
	Coatzacoalcos	1017 1	21	25	20	0	28
	Córdoba	.	14	21	10	0	871
	Huauchinango	.		16	10	17	1576
	Jalapa	.	13	17	10	0	1399
	Orizaba	.	10	26	8	0	1248
9	Rioverde	.	13	22	12	0	992
	Teapa	.		22	20	53	80
	Tenosipue	.					60
	Tulancingo	.	7	21	6	0	2181
	Tuxpan	.		22	15	0	10
	Veracruz	1017 2	20	26	19	0	16
	Villahermosa	.		23	19	31	10
	Campeche	1018 0	19	26	18	0	25
	Cozumel	1017 7	21	28	21	17	8
	Champotón	.		30	19	0	2
	Chetumal	.		28		0	4
10	I. Mujeres	.		28	23	0	7
	Mérida	1018.5	20	27	19	0	22
	Progreso	1011 6	21	24	19	0	14
	Valladolid	.	21	31	20	0	22

CARTA DEL TIEMPO

SERVICIO METEOROLOGICO MEXICANO

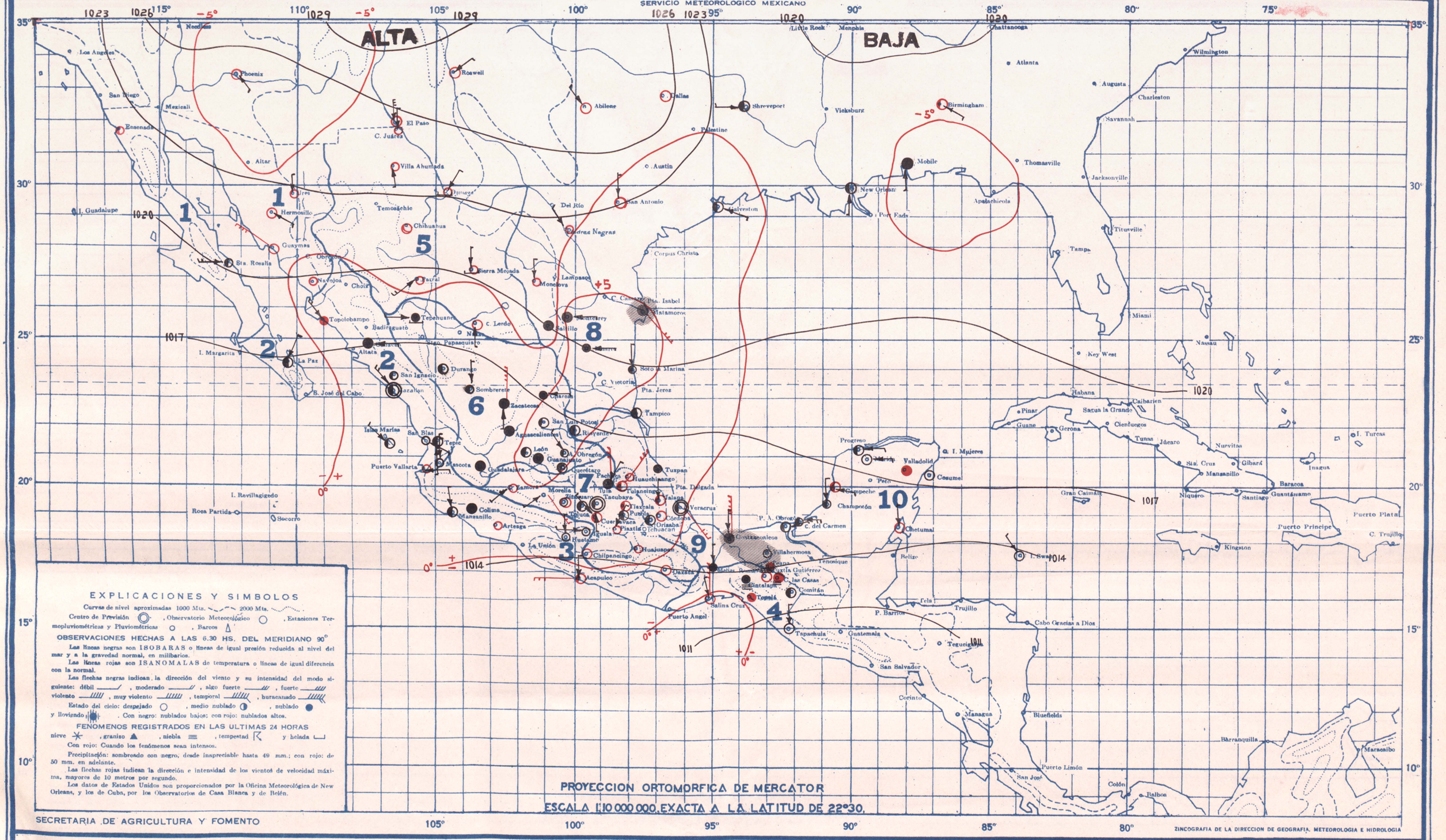

MIERCOLES 5 DE ENERO DE 1944

Se observa aumento de humedad en los vientos ecuatoriales. Las lluvias aumentarán en la Mesa Central y en la Vertiente del Golfo de México, soplando "norte" en la región occidental del Golfo.

PRONOSTICO DEL TIEMPO PARA MAÑANA

Regiones 1–5

1. No habrá cambio de temperatura. Cielo medio nublado. No habrá lluvias. Vientos moderados Occidentales.
2. Ascenso de temperatura. Cielo nublado. Escasearán las lluvias. Vientos moderados Australes.
3. No habrá cambio de temperatura. Cielo nublado. Escasearán las lluvias. Vientos débiles Australes.
4. No habrá cambio de temperatura. Cielo medio nublado. Lluvias aisladas. Vientos algo fuertes o fuertes boreales.
5. Descenso de temperatura. Cielo medio nublado. No habrá lluvias.

Regiones 6–10

6. No habrá cambio de temperatura. Cielo medio nublado. Escasearán las lluvias.
7. Descenso de temperatura. Cielo nublado. Lluvias aisladas.
8. Descenso de temperatura. Cielo nublado. Lluvias aisladas. Vientos débiles o moderados boreales.
9. Descenso de temperatura. Cielo nublado. Lluvias generales. Vientos fuertes del Norte.
10. No habrá cambio de temperatura. Cielo medio nublado. Lluvias aisladas. Vientos moderados del Noreste.

Regiones	Estaciones	Presión al nivel del mar	Temperaturas: Ambiente	Máxima de ayer	Mínima en últimas 24 h.	Lluvia en 24 h.	Altura sobre el nivel del mar
		mb.	o	o	o	mm	m.
1	Altar						397
	C. Obregón; Son.						40
	Ensenada						13
	Guaymas	1020 4	15	25	14	0	4
	Hermosillo			22	6	0	211
	Navojoa			25	15	0	38
	Sta. Rosalía						26
	Ures						432
	Badiraguato						170
	Bahía Magdalena						12
	Culiacán	1017 4	14	28	13	0	53
	Choix						310
	Islas Marías	1013 6	21		17	0	4
2	La Paz			23		0	12
	Mascota						1200
	Mazatlán	1015 6	19	22	18	0	78
	Puerto Vallarta			30	14	0	2
	S. Blas, Nay						7
	S. Ignacio			27	12	0	150
	Tepic		14	26	13	0	918
	Topolobampo						3
3	Acapulco	1012.0	21	31	20	0	3
	Arteaga						860
	Colima		17	31	14	0	502
	Huetamo			36	17	0	356

Regiones	Estaciones	Presión al nivel del mar	Temperaturas: Ambiente	Máxima de ayer	Mínima en últimas 24 h.	Lluvia en 24 h.	Altura sobre el nivel del mar
		mb.	o	o	o	mm.	m.
3	Iguala			34	13	0	735
	La Unión						38
	Manzanillo	1014 3	21	32	20	0	4
	Cintalapa			34	15	0	555
	C. Las Casas		5	22	4	0	2128
	Comitán		14	24	8	0	1635
4	Salina Cruz	1011 6	24	31	22	0	56
	Tapachula	1010 7	19	32	18	0	180
	Tonalá			38	19	0	55
	Tuxtla Gutiérrez		15	30	14	0	530
	C. Juárez			14	–1	0	1137
	C. Lerdo	1017 1	9	22	9	0	1140
	Chihuahua	1020 7	3	22	1	0	1423
5	Hidalgo del Parral			21	2	0	1652
	Ojinaga			21	–1	0	786
	Sierra Mojada			15	5	0	1256
	Temósachic						1858
	Villa Ahumada		–7	15	–7	0	1205
	Durango		7	19	5	0	1898
	Nazas						1275
6	Stgo. Papasquiaro						1740
	Sombrerete			19	5	0	2350
	Tepehuanes			19		0	1787
	Aguascalientes		10	22	9	0	2020
	C. Obregón, Gto.			23	7	0	1870

Regiones	Estaciones	Presión al nivel del mar	Temperaturas: Ambiente	Máxima de ayer	Mínima en últimas 24 h.	Lluvia en 24 h.	Altura sobre el nivel del mar
		mb.	o	o	o	mm.	m.
6	Charcas			24	7	0	2020
	Guadalajara	1015.2	10	23	8	0	1583
	Guanajuato	1015 7	12	21	11	0	2037
	León		12	24	9	0	1809
	Querétaro		9	23	8	0	1850
	San Luis Potosí		10	23	8	0	1877
	Zacatecas	1016.0	9	11	8	0	2612
	Cuernavaca		16	24	14	0	1538
	Chilpancingo		11	31	10	0	1250
	Huajuapan			25	7	0	1597
	Morelia	1015 9	9	21	8	0	1923
	Oaxaca	1015 7	8	30	7	0	1563
	Pachuca		10	22	8	0	2435
7	Piaxtla			31	10	0	1120
	Puebla		7	22	6	0	2150
	Tacubaya	1016.7	8	24	7	0	2309
	Tehuacán						1676
	Tlaxcala		6	21	6	0	2240
	Toluca		5	19	4	0	2675
	Tula						2036
	Zamora			24	7	0	1633
8	Zitácuaro			21	7	0	2064
	Linares						648
	Matamoros	1021.9	18	24	17	inap	9
	Monclova						587

Regiones	Estaciones	Presión al nivel del mar	Temperaturas: Ambiente	Máxima de ayer	Mínima en últimas 24 h.	Lluvia en 24 h.	Altura sobre el nivel del mar
		mb.	o	o	o	mm.	m.
8	Monterrey	1020 9	15	20	10	0	540
	Saltillo		7	22	6	0	1609
	Soto la Marina						25
	Tampico	1017.5	19	24	18	0	20
	A. Obregón Tab	1016.8	20		19	0	2
	Coatzacoalcos	1014 4	23	25	21	3	28
	Córdoba		14	30	10	0	871
	Huauchinango			26	6	0	1576
	Jalapa		13	22	10	0	1399
	Orizaba		11	22	9	0	1248
9	Rioverde		12	26	11	0	992
	Teapa			26	19	inap	80
	Tenosique						60
	Tulancingo		6	26	5	0	2181
	Tuxpan			27	16	0	10
	Veracruz	1016 0	20	25	19	0	16
	Villahermosa			25	19	inap	10
	Campeche	1016 7	22	27	21	0	25
	Cozumel	1016 9	21	28	21	0	8
	Champotón			30	19	0	2
10	Chetumal	1015 6	20	27	19	0	4
	I. Mujeres						7
	Mérida	1017 6	20	28	19	0	22
	Progreso	1017 3	21	24	20	0	14
	Valladolid		20	31	19	inap	22

CARTA DEL TIEMPO

SERVICIO METEOROLOGICO MEXICANO

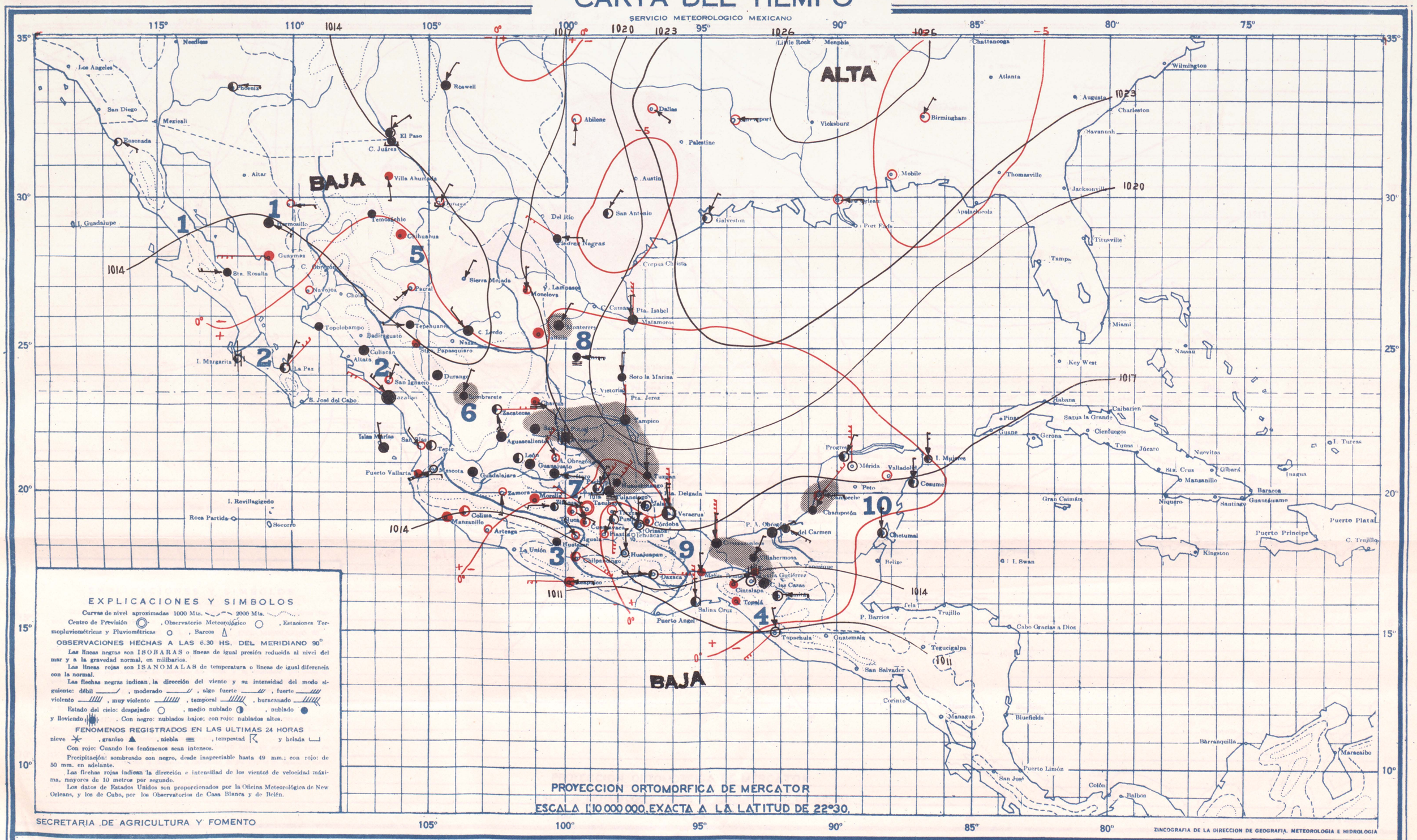

SECRETARIA DE AGRICULTURA Y FOMENTO

ZINCOGRAFIA DE LA DIRECCION DE GEOGRAFIA, METEOROLOGIA E HIDROLOGIA

JUEVES 6 DE ENERO DE 1944

Las presiones tienden a descender en casi todo el País. Dominará tiempo nublado y con lluvias aisladas mejorando ligeramente el tiempo en el Golfo de México.

PRONOSTICO DEL TIEMPO PARA MAÑANA

Regiones

1 — No habrá cambio de temperatura. Cielo medio nublado. Escasearán las lluvias. Vientos moderados del Suroeste.

2 — No habrá cambio de temperatura. Cielo medio nublado. Escasearán las lluvias. Vientos moderados del Suroeste.

3 — No habrá cambio de temperatura. Cielo medio nublado. Escasearán las lluvias. Vientos moderados del Suroeste.

4 — No habrá cambio de temperatura. Cielo medio nublado. Escasearán las lluvias. Vientos débiles o moderados boreales.

5 — Ascenso de temperatura. Cielo nublado. Lluvias aisladas.

6 — Ascenso de temperatura. Cielo nublado. Lluvias aisladas.

7 — No habrá cambio de temperatura. Cielo nublado. Lluvias aisladas.

8 — Ascenso de temperatura. Cielo nublado. Lluvias aisladas. Vientos moderados del Este.

9 — No habrá cambio de temperatura. Cielo nublado. Lluvias aisladas. Vientos moderados del Noreste.

10 — Descenso de temperatura. Cielo medio nublado. Escasearán las lluvias. Vientos moderados del Noreste.

Regiones	Estaciones	Presión al nivel del mar	Temperaturas: Ambiente	Máxima de ayer	Mínima en últimas 24 h.	Lluvia en 24 h.	Altura sobre el nivel del mar
		mb.	°	°	°	mm	m.
	Altar						397
	C. Obregón; Son.						40
	Ensenada						13
1	*Guaymas*	1014.7	14	25	14	0	4
	Hermosillo	1014.1	8	23	7	0	211
	Navojoa			30	5	0	38
	Sta. Rosalía						26
	Ures						432
	Badiraguato						170
	Bahía Magdalena						12
	Culiacán	1015.9	14	26	13	0	53
	Choix						310
	Islas Marías	1015.3	22		16	0	4
	La Paz	1015.7	18	22	17	0	12
2	*Mascota*			20	3	0	1200
	Mazatlán	1013.7	19	21	18	0	78
	Puerto Vallarta			30	15	0	2
	S. Blas, Nay			27	11	0	7
	S. Ignacio			26	12	0	150
	Tepic		13	27	13	0	918
	Topolobampo						3
	Acapulco	1010.9	21	33	21	0	3
3	*Arteaga*						860
	Colima		17		16	0	502
	Huetamo						356

Regiones	Estaciones	Presión al nivel del mar	Temperaturas: Ambiente	Máxima de ayer	Mínima en últimas 24 h.	Lluvia en 24 h.	Altura sobre el nivel del mar
		mb.	°	°	°	mm.	m.
	Iguala			34	13	0	735
3	*La Unión*						38
	Manzanillo	1013.9	21	33	20	0	4
	Cintalapa			32	17	0	555
	C. Las Casas		10	22	8	Inap	2128
	Comitán		12	24	9	0	1635
4	*Salina Cruz*	1011.7	26	32	25	0	56
	Tapachula	1010.0	19	34	18	0	180
	Tonalá			38	18	0	55
	Tuxtla Gutiérrez			27		0	530
	C. Juárez			12	−1	0	1137
	C. Lerdo	1014.0	8	23	8	0	1140
	Chihuahua	1010.6	4	16	3	0	1423
5	*Hidalgo del Parral*			22	3	0	1652
	Ojinaga			21	−1	0	786
	Sierra Mojada						1256
	Temósachic		−4		−6	0	1858
	Villa Ahumada	1015.2	−3		−3	0	1205
	Durango		9	17	8	0	1898
	Nazas						1275
6	*Stgo. Papasquiaro*						1740
	Sombrerete			20	4	1	2350
	Tepehuanes						1787
	Aguascalientes		8	24	7	0	2020
	C. Obregón, Gto.			22	4	0	1870

Regiones	Estaciones	Presión al nivel del mar	Temperaturas: Ambiente	Máxima de ayer	Mínima en últimas 24 h.	Lluvia en 24 h.	Altura sobre el nivel del mar
		mb.	°	°	°	mm.	m.
	Charcas			25	7	0	2020
6	*Guadalajara*	1013.4	10	24	9	0	1583
	Guanajuato	1013.9	10	22	9	0	2037
	León		9	26	7	0	1809
	Querétaro		10	23	8	0	1850
	San Luis Potosí		10	23	9	Inap	1877
	Zacatecas	1013.7	7	15	7	0	2612
	Cuernavaca		15	25	14	0	1538
	Chilpancingo		13	29	12	0	1250
	Huajuapan			26	7	0	1597
	Morelia	1014.5	9	23	9	0	1923
	Oaxaca	1015.7	13	30	12	0	1563
	Pachuca		6	17	4	0	2435
	Piaxtla			33	8	0	1120
7	*Puebla*		7	24	7	0	2150
	Tacubaya	1015.1	7	22	5	0	2309
	Tehuacán						1676
	Tlaxcala		7	22	7	0	2240
	Toluca		5	18	4	0	2675
	Tula						2036
	Zamora			20	8	0	1633
	Zitácuaro			21	9	0	2064
8	*Linares*			21	12	0	648
	Matamoros	1021.7	13	20	12	0	9
	Monclova						587

Regiones	Estaciones	Presión al nivel del mar	Temperaturas: Ambiente	Máxima de ayer	Mínima en últimas 24 h.	Lluvia en 24 h.	Altura sobre el nivel del mar
		mb.	°	°	°	mm.	m.
	Monterrey	1018.1	11	19	10	Inap	540
8	*Saltillo*		6	14	5	0	1609
	Soto la Marina						25
	Tampico	1020.1	18	22	17	7	20
	A. Obregón Tab	1010.7	22	29	22	0	2
	Coatzacoalcos	1015.9	23	25	22	7	28
	Córdoba		15		12	0	871
	Huauchinango			17	8	8	1576
	Jalapa		11	20	10	0	1399
	Orizaba		11	22	10	0	1248
9	*Rioverde*		14	21	13	1	992
	Teapa			26	20	92	80
	Tenosipue						60
	Tulancingo		5	24	3	Inap	2181
	Tuxpan			21	18	7	10
	Veracruz	1017.1	22	25	21	0	16
	Villahermosa			28	21	3	10
	Campeche	1018.1	20	27	19	Inap	25
	Cozumel	1016.9	23	27	23	0	8
	Champotón			29	17	Inap	2
10	*Chetumal*	1016.8	19	28	18	0	4
	I. Mujeres			28	21	0	7
	Mérida	1018.1	21	28	20	0	22
	Progreso	1017.5	22	25	21	0	14
	Valladolid			31		0	22

CARTA DEL TIEMPO

SERVICIO METEOROLOGICO MEXICANO

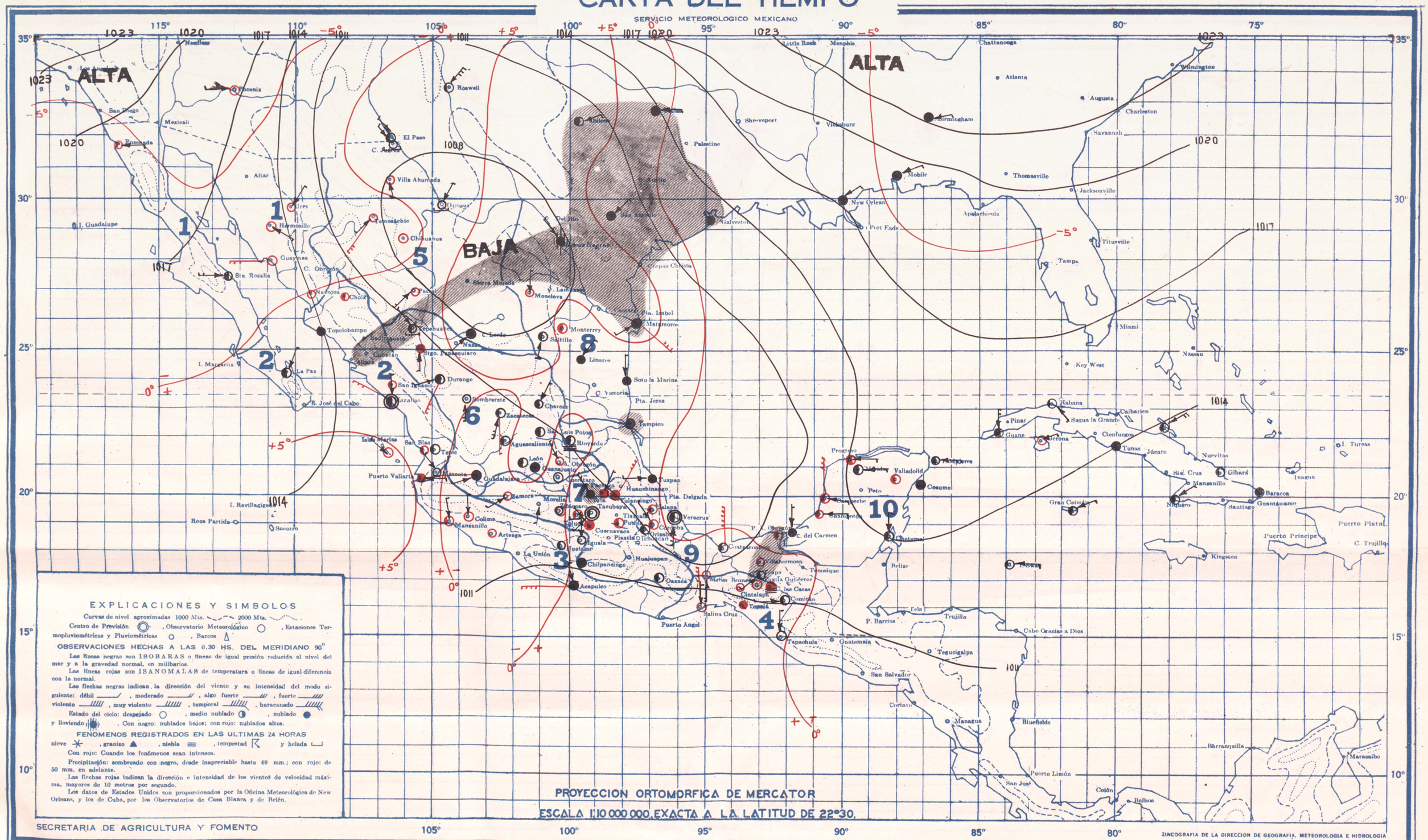

VIERNES 7 DE ENERO DE 1944

Una depresión de importancia se encuentra en la parte norte del País. Se iniciará "norte" en el Golfo de México y onda fría en casi toda la República, en las próximas 72 horas.

PRONOSTICO DEL TIEMPO PARA MAÑANA

Regiones

1. Descenso de temperatura. Cielo medio nublado. No habrá lluvias.
2. Descenso de temperatura. Cielo medio nublado. Escasearán las lluvias. Collada.
3. No habrá cambio de temperatura. Cielo medio nublado. Escasearán las lluvias. Vientos moderados del Oeste.
4. Ascenso de temperatura. Cielo medio nublado. Escasearán las lluvias. Vientos algo fuertes del Sur.
5. Onda fría. Cielo medio nublado. Lluvias aisladas.
6. Descenso de temperatura. Cielo medio nublado. Escasearán las lluvias.
7. Descenso de temperatura. Cielo medio nublado. Escasearán las lluvias.
8. Onda fría. Cielo nublado. Lluvias generales. Vientos algo fuertes del Norte.
9. No habrá cambio de temperatura. Cielo medio nublado. Lluvias aisladas. Vientos algo fuertes del Sur.
10. Ascenso de temperatura. Cielo medio nublado. No habrá lluvias. Vientos algo fuertes del Sur.

Regiones	ESTACIONES	Presión al nivel del mar	Temperaturas: Ambiente	Máxima de ayer	Mínima en últimas 24 h.	Lluvia en 24 h.	Altura sobre el nivel del mar
		mb.	°	°	°	mm	m.
1	*Altar*						397
	C. Obregón; Son.						40
	Ensenada						13
	Guaymas	1016.7	14	22	13	0	4
	Hermosillo	1017 7	4	21	3	0	211
	Nacoyia			27	3	0	38
	Sta. Rosalía			20	10	0	26
	Ures						432
	Badiraguato						170
	Bahía Magdalena						12
	Culiacán						53
	Choix						310
	Islas Marías	1015 9	22		14	0	4
	La Paz	1015.6	16	23	15	0	12
2	*Mascota*			25	2	0	1200
	Mazatlán	1012.7	20	21	19	0	78
	Puerto Vallarta			31	14	0	2
	S. Blas, Nay					0	7
	S. Ignacio			25	10	0	150
	Tepic		11	27	10	0	918
	Topolobampo						3
3	*Acapulco*	1009 5	22	31	21	0	3
	Arteaga			32	12	0	860
	Colima		14	31	14	0	502
	Huetamo			36	19	0	356

Regiones	ESTACIONES	Presión al nivel del mar	Temperaturas: Ambiente	Máxima de ayer	Mínima en últimas 24 h.	Lluvia en 24 h.	Altura sobre el nivel del mar
		mb.	°	°	°	mm.	m.
3	*Iguala*			33	13	0	735
	La Unión						38
	Manzanillo	1012 7	20	33	19	0	4
	Cintalapa			32	17	0	555
	C. Las Casas		4	30	2	0	2128
	Comitán		12	22	7	0	1635
4	*Salina Cruz*	1010 3	25	32	24	0	56
	Tapachula	1009 2	20	33	19	0	180
	Tonalá			37	19	0	55
	Tuxtla Gutiérrez		16	39	15	Inap	530
	C. Juárez			15	-1	0	1137
	C. Lerdo	1008 7	15	18	14	0	1140
	Chihuahua	1006 5	3	20	-1	0	1423
5	*Hidalgo del Parral*			22	4	0	1652
	Ojinaga			22	-2	0	786
	Sierra Mojada						1256
	Temósachic	1011 5	-3	12	-5	0	1858
	Villa Ahumada	1006 1	-3	18	-4	0	1205
	Durango		8	19	7	0	1898
	Nazas						1275
6	*Sfgo. Papasquiaro*						1740
	Sombrerete			18	6	0	2350
	Tepehuanes			14	-1	0	1787
	Aguascalientes		9	20	8	0	2020
	C. Obregón, Gto.			20	9	0	1870

Regiones	ESTACIONES	Presión al nivel del mar	Temperaturas: Ambiente	Máxima de ayer	Mínima en últimas 24 h.	Lluvia en 24 h.	Altura sobre el nivel del mar
		mb.	°	°	°	mm.	m.
6	*Charcas*			24	6	0	2020
	Guadalajara	1012.1	7	24	8	0	1583
	Guanajuato	1012 0		20	8	0	2037
	León		9	22	7	0	1809
	Querétaro		8	22	7	0	1850
	San Luis Potosí		12	19	11	0	1877
	Zacatecas	1010 3	5	13	5	0	2612
7	*Cuernavaca*		14	23	12	0	1538
	Chilpancingo		13	30	11	0	1250
	Huajuapan					0	1597
	Morelia	1012.0	8	19	7	0	1923
	Oaxaca	1014.1	10	25	9	0	1563
	Pachuca		8	17	6	0	2435
	Piaxtla						1120
	Puebla		8	20	7	0	2150
	Tacubaya	1011.2	6	21	5	0	2309
	Tehuacán						1676
	Tlaxcala			18			2240
	Toluca		3	14	3	0	2675
	Tula			26	4	0	2036
	Zamora			21	9	0	1633
	Zitácuaro			18	7	0	2064
8	*Linares*			17	11	0	648
	Matamoros	1009.5	18	31	18	Inap	9
	Monclova			13	6	0	587

Regiones	ESTACIONES	Presión al nivel del mar	Temperaturas: Ambiente	Máxima de ayer	Mínima en últimas 24 h.	Lluvia en 24 h.	Altura sobre el nivel del mar
		mb.	°	°	°	mm.	m.
8	*Monterrey*	1009 5	11	14	9	0	540
	Saltillo		15	18	13	0	1609
	Soto la Marina			23	14	0	25
	Tampico	1010.9	18	22	16	1	20
	A. Obregón Tab	1012 8	20	29	19	1	2
	Coatzacoalcos	1010 7	22	25	23	25	28
	Córdoba		15	25	12	0	871
9	*Huauchinango*						1576
	Jalapa		13	20	10	1	1399
	Orizaba		12	21	10	0	1248
	Rioverde		10	19	9	0	992
	Teapa			28	17	8	80
	Tenosique						60
	Tulancingo		8	20	8	0	2181
	Tuxpan			24	18	0	10
	Veracruz	1010 7	19	25	18	0	16
	Villahermosa			28	20	Inap	10
10	*Campeche*	1014 0	18	27	17	0	25
	Cozumel	1015 1	16	26	15	0	8
	Champotón			28	15	0	2
	Chetumal	1013 5	18	27	17	0	4
	I. Mujeres						7
	Mérida	1014.4	22	26	16	0	22
	Progreso	1014 1	19	24	17	0	14
	Valladolid			30		0	22

CARTA DEL TIEMPO

SERVICIO METEOROLOGICO MEXICANO

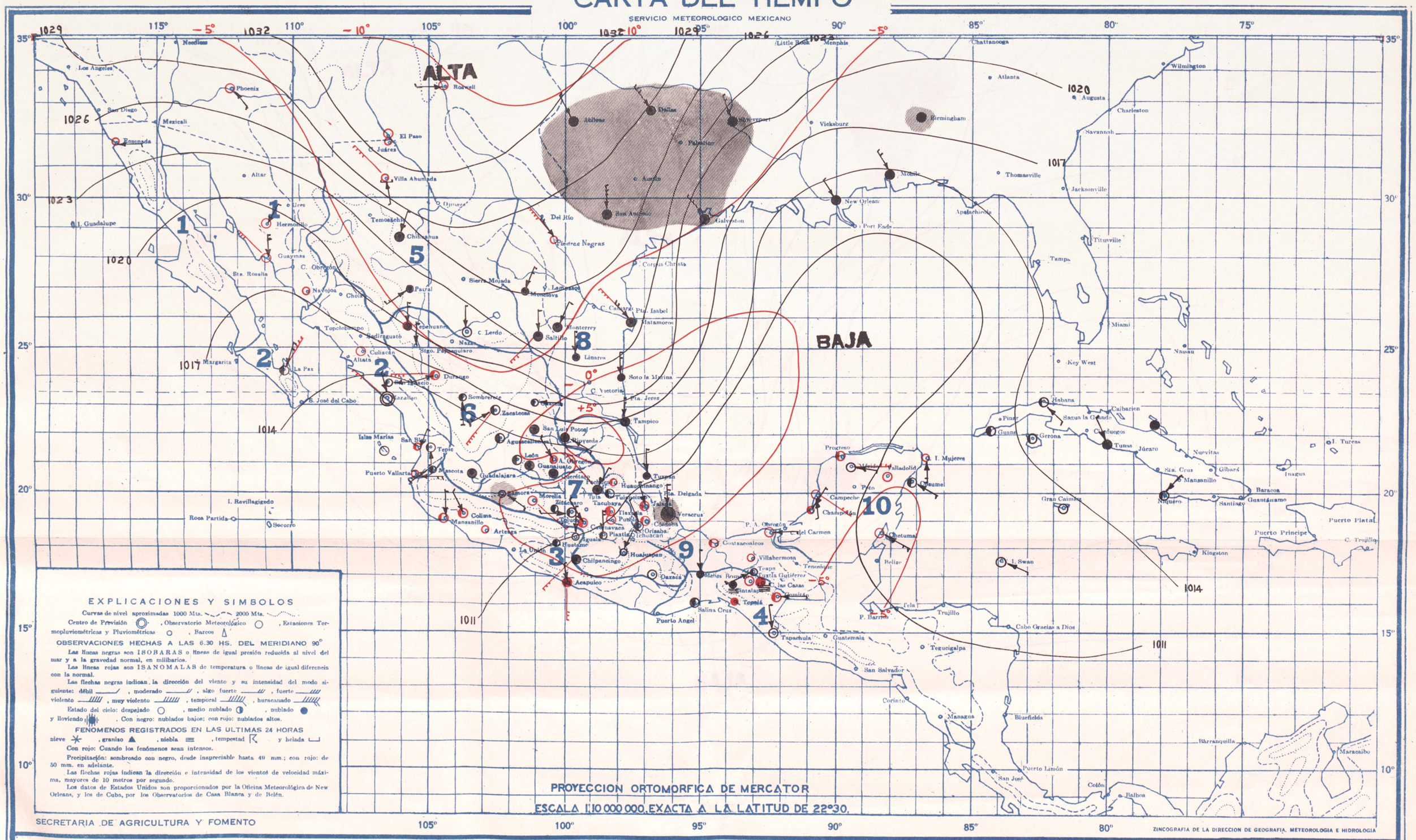

EXPLICACIONES Y SIMBOLOS

Curvas de nivel aproximadas 1000 Mts. 2000 Mts.

Centro de Previsión, Observatorio Meteorológico, Estaciones Termopluviométricas y Pluviométricas, Barcos

OBSERVACIONES HECHAS A LAS 6.30 HS. DEL MERIDIANO 90°

Las líneas negras son ISOBARAS o líneas de igual presión reducida al nivel del mar y a la gravedad normal, en milibarios.

Las líneas rojas son ISANOMALAS de temperatura o líneas de igual diferencia con la normal.

Las flechas negras indican la dirección del viento y su intensidad del modo siguiente: débil, moderado, algo fuerte, fuerte, violento, muy violento, temporal, huracanado.

Estado del cielo: despejado, medio nublado, nublado y lloviendo. Con negro: nublados bajos; con rojo: nublados altos.

FENOMENOS REGISTRADOS EN LAS ULTIMAS 24 HORAS

nieve, granizo, niebla, tempestad y helada.

Con rojo: Cuando los fenómenos sean intensos.

Precipitación: sombreado con negro, desde inapreciable hasta 49 mm.; con rojo: de 50 mm. en adelante.

Las flechas rojas indican la dirección e intensidad de los vientos de velocidad máxima, mayores de 10 metros por segundo.

Los datos de Estados Unidos son proporcionados por la Oficina Meteorológica de New Orleans, y los de Cuba, por los Observatorios de Casa Blanca y de Belén.

PROYECCION ORTOMORFICA DE MERCATOR

ESCALA 1:10 000 000, EXACTA A LA LATITUD DE 22°30.

SECRETARIA DE AGRICULTURA Y FOMENTO

ZINCOGRAFIA DE LA DIRECCION DE GEOGRAFIA, METEOROLOGIA E HIDROLOGIA

SABADO 8 DE ENERO DE 1944

Masas de aire frío invadieron la parte norte del País y tienden a cubrir rapidamente la mayor parte del Golfo de México. Descenderá la temperatura en los Estados del sureste y continuará la onda fría en la Mesa del norte y Estados del noreste.

PRONOSTICO DEL TIEMPO PARA MAÑANA

Regiones

1 — No habrá cambio de temperatura. Cielo medio nublado. No habrá lluvias. Vientos moderados Occidentales.

2 — No habrá cambio de temperatura. Cielo medio nublado. No habrá lluvias. Vientos moderados Occidentales.

3 — Descenso de temperatura. Cielo medio nublado. No habrá lluvias. Vientos moderados Occidentales.

4 — Descenso de temperatura. Cielo nublado. Lluvias aisladas. Vientos algo fuertes o fuertes boreales.

5 — Onda fría. Cielo medio nublado. No habrá lluvias.

6 — Descenso de temperatura. Cielo medio nublado. Escasearán las lluvias.

7 — Descenso de temperatura. Cielo medio nublado. Escasearán las lluvias.

8 — Onda fría. Cielo medio nublado. Escasearán las lluvias. Vientos moderados del Norte.

9 — Descenso de temperatura. Cielo nublado. Lluvias generales. Vientos violentos del Norte.

10 — Descenso de temperatura. Cielo nublado. Lluvias aisladas. Vientos algo fuertes del Norte.

Regiones	Estaciones	Presión al nivel del mar	Temperaturas: Ambiente	Máxima de ayer	Mínima en últimas 24 h.	Lluvia en 24 h.	Altura sobre el nivel del mar
		mb.	°	°	°	mm.	m.
1	Altar	.					397
	C. Obregón, Son.	.					40
	Ensenada	.	20	6	0		13
	Guaymas	1017.6	14	22	14	0	4
	Hermosillo	1012.7	11	20	9	0	211
	Navojoa	.		25	3	0	38
	Sta. Rosalía	.					26
	Ures	.					432
2	Badiraguato	.					170
	Bahía Magdalena	.					12
	Culiacán	1014.6	10	27	10	0	53
	Choix	.					310
	Islas Marías	1014.0	21	24	15	0	4
	Islas Revillagigedo	.					
	La Paz	1016.3	17	22	16	0	12
	Mascota	.		21	2	0	1200
	Mazatlán	1012.7	26	21	15	0	78
	Puerto Vallarta	.		30	17	0	2
	S. Blas, Nay.	.		26	17	0	7
	S. Ignacio	.		27	17	0	150
	Tepic	.	9	24	8	0	918
	Topolobampo	.					3
3	Acapulco	1009.5	21	31	20	0	3
	Arteaga	.		33	12	0	860
	Colima	.	14	30	14	0	502
	Huetamo	.		36	16	0	356
	Iguala	.		34	13	0	735

Regiones	Estaciones	Presión al nivel del mar	Temperaturas: Ambiente	Máxima de ayer	Mínima en últimas 24 h.	Lluvia en 24 h.	Altura sobre el nivel del mar
		mb.	°	°	°	mm.	m.
3	La Unión	.					38
	Manzanillo	1012.5	19	31	18	0	4
4	Cintalapa	.		35	16	0	555
	C. Las Casas	.	3	22	2	0	2128
	Comitán	.	11	26	6	0	1635
	Matías Romero	.		28	20	0	
	Salina Cruz	1010.1	26	30	25	0	56
	Tapachula	1009.9	19	32	18	0	180
	Tonalá	.		34	14	0	55
	Tuxtla Gutiérrez	.	16	32	14	0	530
5	C. Juárez	.		5	-6	0	1137
	C. Lerdo	1021.6	1		0	0	1140
	Chihuahua	1023.9	-5	16	-6	0	1423
	Hidalgo del Parral	.		20	-2	0	1652
	Ojinaga	.					786
	Sierra Mojada	.					1256
6	Temósachic	.	-12	13		0	1858
	Villa Ahumada	.	-5		-13	0	1205
	Durango	.	1	18	0	0	1898
	Nazas	.					1275
	Stgo. Papasquiaro	.		21	3	0	1740
	Sombrerete	.		19	3	0	2350
	Tepehuanes	.		17	-4	0	1787
	Aguascalientes	.	7	19	6	0	2020
	C. Obregón, Gto	.		20	9	0	1870
	Charcas	.		24	6	0	2020

Regiones	Estaciones	Presión al nivel del mar	Temperaturas: Ambiente	Máxima de ayer	Mínima en últimas 24 h.	Lluvia en 24 h.	Altura sobre el nivel del mar
		mb.	°	°	°	mm.	m.
6	Guadalajara	1011.7	6	20	5	0	1583
	Guanajuato	1012.0	7	19	7	0	2037
	León	.	8	20	6	0	1809
	Querétaro	.	11	21	10	0	1850
	San Luis Potosí	.	11	19	10	0	1877
	Zacatecas	1019.5	5	11	5	0	2612
7	Cuernavaca	.	16	24	14	0	1538
	Chilpancingo	.	12	28	10	0	1250
	Huajuapan	.		21	8	0	1597
	Morelia	1011.9	11	20	11	0	1923
	Oaxaca	1013.3	9	28	8	0	1563
	Pachuca	.	9	19	7	0	2435
	Piaxtla	.		30	10	0	1120
	Puebla	.	8		7	0	2150
	Tacubaya	.					2309
	Tehuacán	.					1676
	Tlaxcala	.	7	19	7	0	2240
	Toluca	.	5	16	4	0	2675
	Tula	.					2036
	Zamora	.		25	7	Inap	1633
	Zitácuaro	.		19	8	0	2064
8	C. Victoria	.					
	Linares	.		26	6	0	648
	Matamoros	1023.2	10	25	9	0	9
	Monclova	.		23	2	0	587
	Monterrey	1022.3	5	26	4	0	540

Regiones	Estaciones	Presión al nivel del mar	Temperaturas: Ambiente	Máxima de ayer	Mínima en últimas 24 h.	Lluvia en 24 h.	Altura sobre el nivel del mar
		mb.	°	°	°	mm.	m.
8	Saltillo	.	0	21	0	0	1609
	Soto la Marina	.		23	10	0	25
	Tampico	1015.2	17	29	10	0	20
	Piedras Negras	.	0	20	-1	Inap	
9	A. Obregón, Tab.	1010.1	20	30	19	0	2
	C. del Carmen	.					
	Coatzacoalcos	1008.9	20	26	20	0	28
	Córdoba	.	17	26	13	0	871
	Huauchinango	.		24	11	0	1576
	Jalapa	1012.3	16	24	14	0	1399
	Orizaba	.	18	24	15	0	1248
	Rioverde	.	16	25	14	0	992
	Teapa	.		30	17	0	80
	Tenosique	.					60
	Tulancingo	.	7	24	7	0	2181
	Tuxpan	.		29	12	0	10
	Veracruz	1010.3	22	26	18	Inap	16
	Villahermosa	.		28	19	0	10
10	Campeche	1010.8	18	28	17	0	25
	Cozumel	1011.7	13	27	15	0	8
	Champotón	.		29	17	0	2
	Chetumal	1011.3	24	27	23	0	4
	I. Mujeres	.		27	25	0	7
	Mérida	1011.2	18	28	17	0	22
	Progreso	1010.9	18	28	16	0	14
	Valladolid	.	19	29	16	0	22

CARTA DEL TIEMPO

SERVICIO METEOROLOGICO MEXICANO

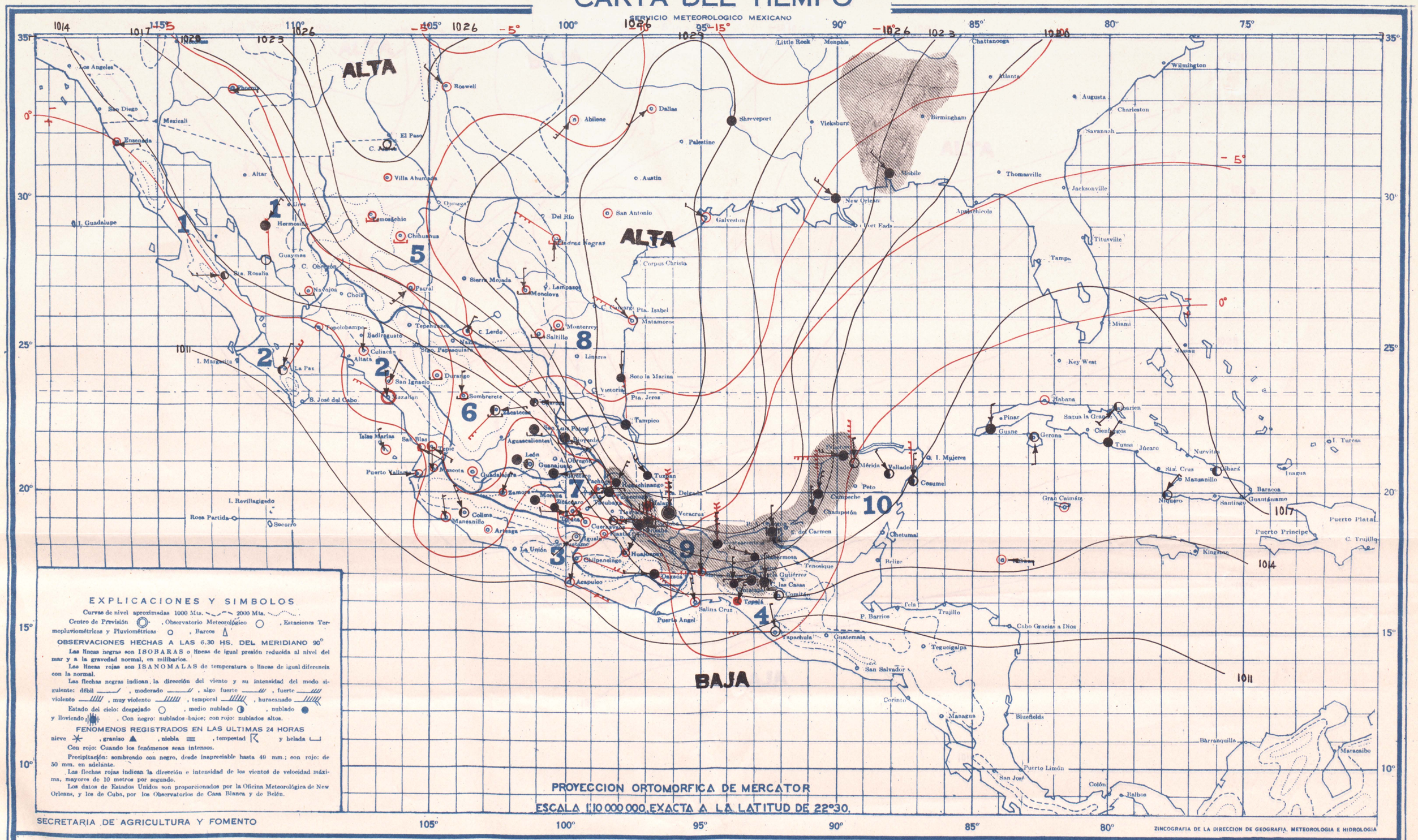

EXPLICACIONES Y SIMBOLOS

Curvas de nivel aproximadas 1000 Mts. 2000 Mts.

Centro de Previsión, Observatorio Meteorológico, Estaciones Termopluviométricas y Pluviométricas, Barcos.

OBSERVACIONES HECHAS A LAS 6.30 HS. DEL MERIDIANO 90°

Las líneas negras son ISOBARAS o líneas de igual presión reducida al nivel del mar y a la gravedad normal, en milibarios.

Las líneas rojas son ISANOMALAS de temperatura o líneas de igual diferencia con la normal.

Las flechas negras indican la dirección del viento y su intensidad del modo siguiente: débil, moderado, algo fuerte, fuerte, violento, muy violento, temporal, huracanado.

Estado del cielo: despejado, medio nublado, nublado y lloviendo. Con negro: nublados bajos; con rojo: nublados altos.

FENOMENOS REGISTRADOS EN LAS ULTIMAS 24 HORAS

nieve, granizo, niebla, tempestad y helada.

Con rojo: Cuando los fenómenos sean intensos.

Precipitación: sombreado con negro, desde inapreciable hasta 49 mm.; con rojo: de 50 mm. en adelante.

Las flechas rojas indican la dirección e intensidad de los vientos de velocidad máxima, mayores de 10 metros por segundo.

Los datos de Estados Unidos son proporcionados por la Oficina Meteorológica de New Orleans, y los de Cuba, por los Observatorios de Casa Blanca y de Belén.

PROYECCION ORTOMORFICA DE MERCATOR

ESCALA 1:10 000 000, EXACTA A LA LATITUD DE 22°30.

SECRETARIA DE AGRICULTURA Y FOMENTO

ZINCOGRAFIA DE LA DIRECCION DE GEOGRAFIA, METEOROLOGIA E HIDROLOGIA

DOMINGO 9 DE ENERO DE 1944

El área de altas presiones con temperaturas bajas invadió la mayor parte de la República provocando heladas intensas y norte violento en el Golfo de México.

PRONOSTICO DEL TIEMPO PARA MAÑANA

Regiones 1 a 5

1. No habrá cambio de temperatura. Cielo despejado. No habrá lluvias. Vientos débiles o moderados boreales.
2. No habrá cambio de temperatura. Cielo despejado. No habrá lluvias. Vientos débiles o moderados boreales.
3. Descenso de temperatura. Cielo medio nublado. Escasearán las lluvias. Vientos débiles o moderados boreales.
4. Descenso de temperatura. Cielo nublado. Lluvias aisladas. Vientos algo fuertes o fuertes boreales.
5. No habrá cambio de temperatura. Cielo despejado. No habrá lluvias. Heladas intensas.

Regiones 6 a 10

6. No habrá cambio de temperatura. Cielo despejado. No habrá lluvias. Heladas intensas.
7. Descenso de temperatura. Cielo medio nublado. Escasearán las lluvias. Heladas.
8. No habrá cambio de temperatura. Cielo medio nublado. Escasearán las lluvias. Vientos algo fuertes del Norte.
9. No habrá cambio de temperatura. Cielo nublado. Lluvias generales. Vientos fuertes del Norte.
10. No habrá cambio de temperatura. Cielo nublado. Lluvias aisladas. Vientos fuertes del Norte.

Regiones	ESTACIONES	Presión al nivel del mar	Temperaturas: Ambiente	Máxima de ayer	Mínima en últimas 24 h.	Lluvia en 24 h.	Altura sobre el nivel del mar
		mb.	°	°	°	mm	m.
1	*Altar*						397
	C. Obregón; Son.						40
	Ensenada						13
	Guaymas	1015.1	12	24	12	0	4
	Hermosillo	1016 0	13		12	0	211
	Navojoa			25	3	0	38
	Sta. Rosalía						26
	Ures						432
	Badiraguato						170
	Bahía Magdalena						12
	Culiacán	1013.5	10	25	9	0	53
	Choix						310
	Islas Marías	1014 0	21		12	0	4
2	*La Paz*			23		0	12
	Mascota			25	3	0	1200
	Mazatlán	1012 5	17	20	15	0	78
	Puerto Vallarta			30	12	0	2
	S. Blas, Nay			27	13	0	7
	S. Ignacio						150
	Tepic		9	25	9	0	918
	Topolobampo						3
	Acapulco	1011.7	24	31	21	0	3
3	*Arteaga*						860
	Colima		15	32	12	0	502
	Huetamo						356
3	*Iguala*			34	13	0	735
	La Unión						38
	Manzanillo	1013 1	18	37	18	0	4
	Cintalapa			35	16	inap	555
	C. Las Casas	1015 3	9	21	1	2	2128
	Comitán	1018.9	11	26	9	0	1635
4	*Salina Cruz*	1013 9	21	32	21	0	56
	Tapachula	1010 0	20	31	18	0	180
	Tonalá			37	19	0	55
	Tuxtla Gutiérrez		17	31	15	inap	530
	C. Juárez				-7	0	1137
	C. Lerdo			25		0	1140
	Chihuahua	1019 2	-5	8	-8	0	1423
5	*Hidalgo del Parral*			18	-3	0	1652
	Ojinaga						786
	Sierra Mojada	1025.1	-8	-9	0	0	1256
	Temósachic	1025 1	-14	6	-16	0	1858
	Villa Ahumada	1028 1	-12		-14	0	1205
	Durango			9	-6	0	1898
	Nazas						1275
6	*Stgo. Papasquiaro*						1740
	Sombrerete			14	-5	0	2350
	Tepehuanes						1787
	Aguascalientes			22		0	2020
	C. Obregón, Gto.						1870
6	*Charcas*			22	2	0	2020
	Guadalajara	1014.1	3	24	2	0	1583
	Guanajuato	1013 1	6	20	5	0	2037
	León		5	24	4	0	1809
	Querétaro		5	22	4	0	1850
	San Luis Potosí		2	23	1	0	1877
	Zacatecas	1012 7	-2	10	-2	0	2612
7	*Cuernavaca*		14	23	12	0	1538
	Chilpancingo		12	30	11	0	1250
	Huajuapan			25	8	0	1597
	Morelia	1012 9	10	20	7	0	1923
	Oaxaca	1016 5	11	30	10	0	1563
	Pachuca		2	20	0	0	2435
	Piaxtla			31	10	0	1120
	Puebla		6	21	6	0	2150
	Tacubaya			23		0	2309
	Tehuacán						1676
	Tlaxcala		6	19		0	2240
	Toluca			18	4	0	2675
	Tula						2036
8	*Zamora*			24	7	0	1633
	Zitácuaro			19	6	0	2064
	Linares						648
	Matamoros	1031.5	2	17	1	0	9
	Monclova			9	-3	0	587
8	*Monterrey*	1027 3	0	12	-1	0	540
	Saltillo		-4	7	-4	0	1609
	Soto la Marina						25
	Tampico	1030.7	8	22	8	0	20
	A. Obregón Tab	1032 1	19	28	18	9	2
	Coatzacoalcos	1022 1	18	25	17	12	28
	Córdoba			23		inap	871
	Huauchinango			15	1	5	1576
	Jalapa		6	20	5	11	1399
	Orizaba		7	22	6	4	1248
9	*Rioverde*		3	14	2	0	992
	Teapa						80
	Tenosique						60
	Tulancingo		1	18	0	0	2181
	Tuxpan			17	10	0	10
	Veracruz	1025 1	15	24	15	0	16
	Villahermosa			30	17	20	10
	Campeche	1019 9	20	27	20	inap	25
	Cozumel	1017 9	22	28	15	0	8
10	*Champotón*			30	18	inap	2
	Chetumal			27		0	4
	I. Mujeres						7
	Mérida	1019.2	20	28	19	inap	22
	Progreso	1018 8	21	27	19	inap	14
	Valladolid		22	21	20	0	22

CARTA DEL TIEMPO

SERVICIO METEOROLOGICO MEXICANO

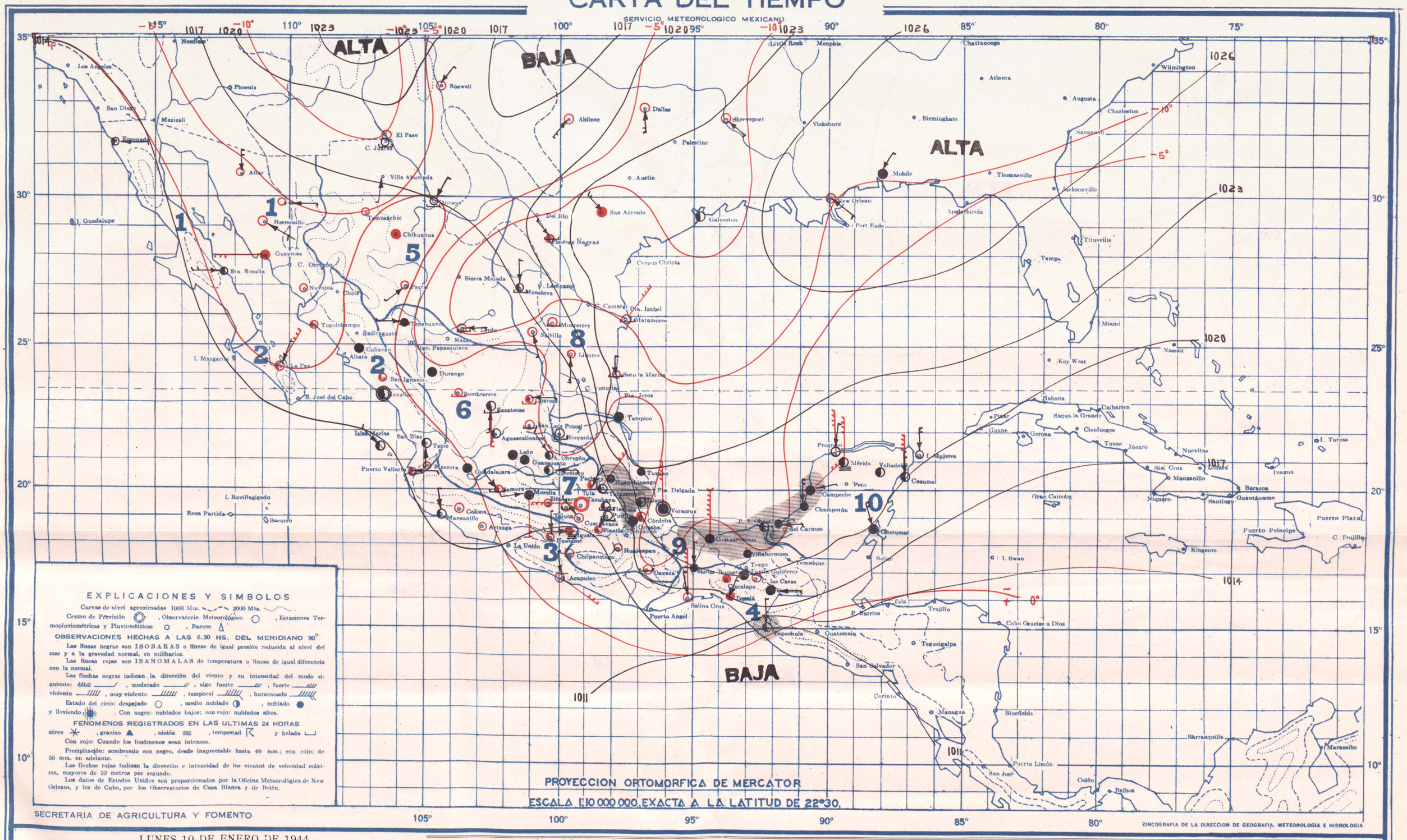

EXPLICACIONES Y SIMBOLOS

Curvas de nivel aproximadas 1000 Mts. 2000 Mts.

Centro de Previsión , Observatorio Meteorológico , Estaciones Termopluviométricas y Pluviométricas , Barcos

OBSERVACIONES HECHAS A LAS 6.30 HS. DEL MERIDIANO 90°

Las líneas negras son ISOBARAS o líneas de igual presión reducida al nivel del mar y a la gravedad normal, en milibarios.

Las líneas rojas son ISANOMALAS de temperatura o líneas de igual diferencia con la normal.

Las flechas negras indican la dirección del viento y su intensidad del modo siguiente: débil , moderado , algo fuerte , fuerte , violento , muy violento , temporal , huracanado

Estado del cielo: despejado , medio nublado , nublado y lloviendo . Con negro: nublados bajos; con rojo: nublados altos.

FENOMENOS REGISTRADOS EN LAS ULTIMAS 24 HORAS

nieve , granizo , niebla , tempestad y helada

Con rojo: Cuando los fenómenos sean intensos.

Precipitación: sombreado con negro, desde inapreciable hasta 49 mm.; con rojo: de 50 mm. en adelante.

Las flechas rojas indican la dirección e intensidad de los vientos de velocidad máxima, mayores de 10 metros por segundo.

Los datos de Estados Unidos son proporcionados por la Oficina Meteorológica de New Orleans, y los de Cuba, por los Observatorios de Casa Blanca y de Belén.

PROYECCION ORTOMORFICA DE MERCATOR

ESCALA 1:10 000 000, EXACTA A LA LATITUD DE 22°30.

SECRETARIA DE AGRICULTURA Y FOMENTO

ZINCOGRAFIA DE LA DIRECCION DE GEOGRAFIA, METEOROLOGIA E HIDROLOGIA

LUNES 10 DE ENERO DE 1944

Nuevas masas de aire polar del Pacífico están avanzando hacia la cuenca inferior del Río Bravo. Se abatirá la temperatura en la Mesa del Norte y se reanudará el norte en el Golfo de México.

PRONOSTICO DEL TIEMPO PARA MAÑANA

Regiones 1–5

1. No habrá cambio de temperatura. Cielo medio nublado. No habrá lluvias. **Vientos débiles o moderados boreales.**
2. No habrá cambio de temperatura. Cielo medio nublado. No habrá lluvias. **Vientos débiles o moderados boreales.**
3. No habrá cambio de temperatura. Cielo despejado. No habrá lluvias. Vientos moderados del Oeste.
4. No habrá cambio de temperatura. Cielo medio nublado. Escasearán las lluvias. Vientos fuertes del Norte.
5. Descenso de temperatura. Cielo despejado. No habrá lluvias. Heladas intensas.

Regiones 6–10

6. Descenso de temperatura. Cielo despejado. No habrá lluvias.
7. Descenso de temperatura. Cielo medio nublado. Escasearán las lluvias. Heladas.
8. Descenso de temperatura. Cielo medio nublado. Escasearán las lluvias. Vientos algo fuertes del Norte.
9. No habrá cambio de temperatura. Cielo nublado. Lluvias aisladas. Vientos fuertes del Norte.
10. No habrá cambio de temperatura. Cielo medio nublado. Lluvias aisladas. Vientos algo fuertes del Norte.

Regiones	Estaciones	Presión al nivel del mar	Temperaturas: Ambiente	Temperaturas: Máxima de ayer	Temperaturas: Mínima en últimas 24 h.	Lluvia en 24 h.	Altura sobre el nivel del mar
		mb.	°	°	°	mm.	m.
1	*Altar*	.					397
	C. Obregón, Son.	.					40
	Ensenada	.					13
	Guaymas	1016.3	13	23	8	0	4
	Hermosillo	1016.4	3		2	0	211
	Navojoa	.		24	5	0	38
	Sta. Rosalía	.					26
	Ures	.					432
	Badiraguato	.					170
	Bahía Magdalena	.					12
	Culiacán	1015.8	12	27	9	0	53
	Choix	.					310
	Islas Marías	.					4
	Islas Revillagigedo	.					
	La Paz	1016.4	15	22	14	0	12
2	*Mascota*	.					1200
	Mazatlán	1014.3	19	21	18	0	78
	Puerto Vallarta	.					2
	S. Blas, Nay.	.					7
	S. Ignacio	.		25	10	0	150
	Tepic	.	10	26	10	0	918
	Topolobampo	.					3
	Acapulco	1012.8	21	31	21	0	3
	Arteaga	.		31	11	0	860
3	*Colima*	.	15	31	14	0	502
	Huetamo	.					356
	Iguala	.		33	13	0	735

Regiones	Estaciones	Presión al nivel del mar	Temperaturas: Ambiente	Temperaturas: Máxima de ayer	Temperaturas: Mínima en últimas 24 h.	Lluvia en 24 h.	Altura sobre el nivel del mar
		mb.	°	°	°	mm.	m.
3	*La Unión*	.					38
	Manzanillo	1014.8	20	33	19	0	4
	Cintalapa	.		18	14	0	555
	C. Las Casas	.	5			0	2128
	Comitán	.	10	22	5	0	1635
4	*Matías Romero*	.		27	21	0	
	Salina Cruz	1015.6	21	26	20	0	56
	Tapachula	1010.3	20	31	19	Inap	180
	Tonalá	.		37	19	0	55
	Tuxtla Gutiérrez	.		23		0	530
	C. Juárez	.		8	-7	0	1137
5	*C. Lerdo*	1015.6	-2	17	-3	0	1140
	Chihuahua	1014.4	5	10	4	0	1423
	Hidalgo del Parral	.		20	-1	0	1652
	Ojinaga	.		21	-1	0	786
	Sierra Mojada	1015.6	-4	10	-4	0	1256
	Temósachic	.		13		0	1858
	Villa Ahumada	1020.3	10	9		0	1205
6	*Durango*	.	7	14	5	0	1898
	Nazas	.					1275
	Stgo. Papasquiaro	.					1740
	Sombrerete	.		11		0	2350
	Tepehuanes	.					1787
	Aguascalientes	.	4	21	3	0	2020
	C. Obregón, Gto	.		28	3	0	1870
	Charcas	.		17	-2	0	2020

Regiones	Estaciones	Presión al nivel del mar	Temperaturas: Ambiente	Temperaturas: Máxima de ayer	Temperaturas: Mínima en últimas 24 h.	Lluvia en 24 h.	Altura sobre el nivel del mar
		mb.	°	°	°	mm.	m.
6	*Guadalajara*	1014.9	9	23	7	0	1583
	Guanajuato	1014.9	10	19	8	0	2037
	León	.	10	22	7	0	1809
	Querétaro	.	7	20	6	0	1850
	San Luis Potosí	.	11		0	0	1877
	Zacatecas	1012.9	6	11	6	0	2612
7	*Cuernavaca*	.	15	23	13	0	1538
	Chilpancingo	.	12	29	11	0	1250
	Huajuapan	.		23	8	0	1597
	Morelia	1014.8	8	20	7	0	1923
	Oaxaca	1018.9	6	25	5	0	1563
	Pachuca	.	7	18	6	0	2435
	Piazzla	.		30	11	0	1120
	Puebla	.	6	20	5	0	2150
	Tacubaya	1015.7	5	22	4	0	2309
	Tehuacán	.					1676
	Tlaxcala	.	4		4	0	2240
	Toluca	.	4	16	3	0	2675
	Tula	.					2036
	Zamora	.		22	5	0	1633
	Zitácuaro	.		19	6	0	2064
8	*C. Victoria*	.					
	Linares	.		12	2	0	648
	Matamoros	1024.5	3	13	3	0	9
	Monclova	.					587
	Monterrey	1018.9	2	12	-1	0	540

Regiones	Estaciones	Presión al nivel del mar	Temperaturas: Ambiente	Temperaturas: Máxima de ayer	Temperaturas: Mínima en últimas 24 h.	Lluvia en 24 h.	Altura sobre el nivel del mar
		mb.	°	°	°	mm.	m.
8	*Saltillo*	.	5	10	2	0	1609
	Soto la Marina	.		17	1	0	25
	Tampico	1023.5	12	15	14	0	20
	Piedras Negras	1020.7	-3	13	-4	0	
	A. Obregón, Tab.	1021.8	17	21	16	20	2
	C. del Carmen	.		21	17	0	
9	*Coatzacoalcos*	1021.7	16	21	15	17	28
	Córdoba	.	12	10	8	0	871
	Huauchinango	.		3	0	2	1576
	Jalapa	1017.7	9	7	5	3	1399
	Orizaba	.	9	11	5	Inap	1248
	Rioverde	.	3	13	2	0	992
	Teapa	.					80
	Tenosique	.					60
	Tulancingo	.	4	14	3	0	2181
	Tuxpan	.		15	10	0	10
	Veracruz	1021.2	15	21	14	0	16
	Villahermosa	.		19	16	17	10
	Campeche	1022.0	18	24	17	1	25
	Cozumel	1022.0	21		21	0	8
	Champotón	.		22	16	Inap	2
10	*Chetumal*	1019.9	16	26	15	0	4
	I. Mujeres	.		28	22	0	7
	Mérida	1021.6	18	25	16	0	22
	Progreso	1020.8	20	23	19	0	14
	Valladolid	.	18	30	17	0	22

CARTA DEL TIEMPO

SERVICIO METEOROLOGICO MEXICANO

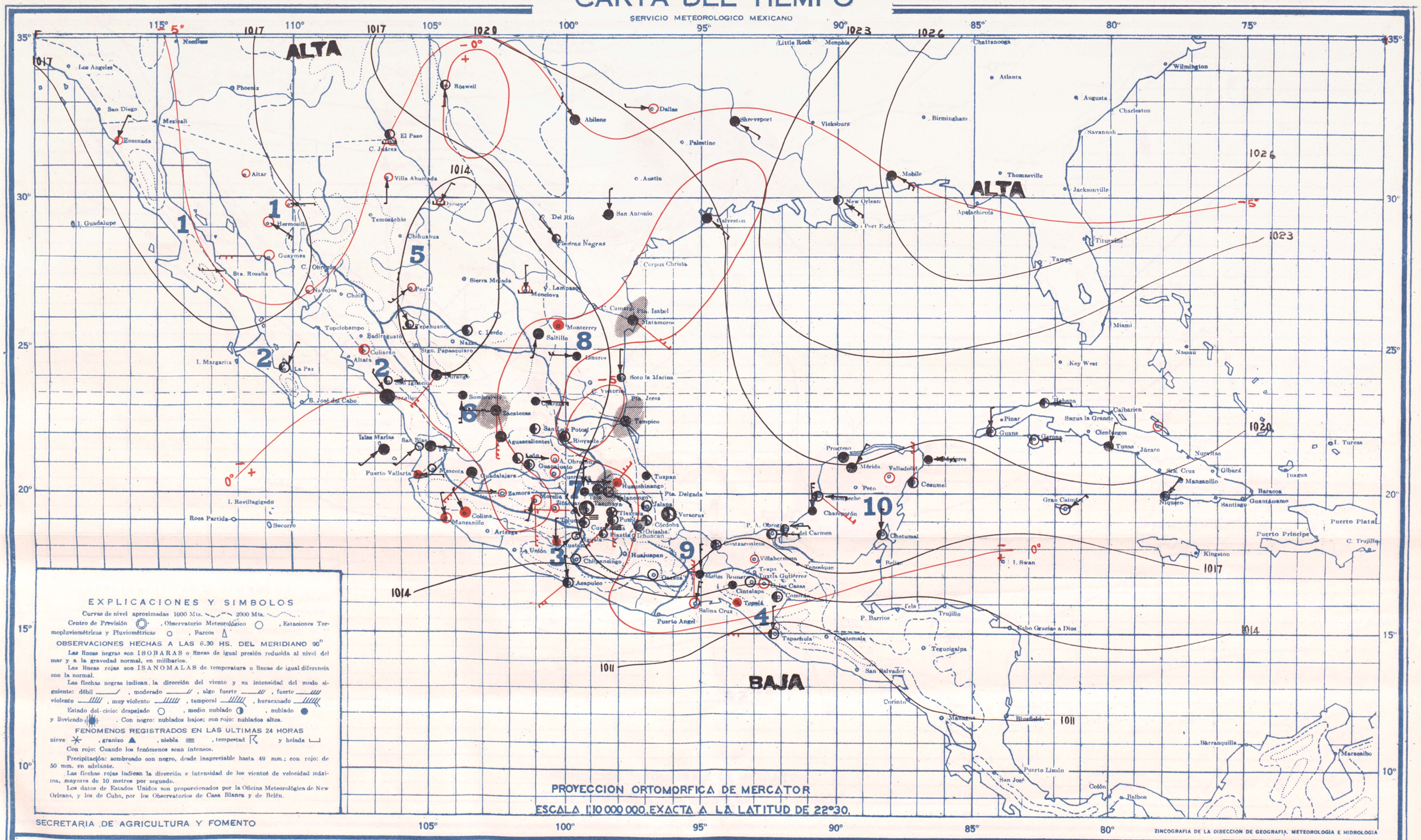

SECRETARIA DE AGRICULTURA Y FOMENTO

ZINCOGRAFIA DE LA DIRECCION DE GEOGRAFIA, METEOROLOGIA E HIDROLOGIA

MARTES 11 DE ENERO DE 1944

Descendieron las presiones en los Estados del Norte de la República y se mantienen altas sobre el Golfo de México.

PRONOSTICO DEL TIEMPO PARA MAÑANA

Regiones

1. No habrá cambio de temperatura. Cielo despejado. No habrá lluvias. Vientos moderados del Oeste.
2. No habrá cambio de temperatura. Cielo medio nublado. Escasearán las lluvias. Vientos moderados del Oeste.
3. No habrá cambio de temperatura. Cielo medio nublado. No habrá lluvias. Vientos moderados del Suroeste.
4. Ascenso de temperatura. Cielo medio nublado. Escasearán las lluvias. Vientos moderados del Noreste.
5. Ascenso de temperatura. Cielo medio nublado. Escasearán las lluvias. Heladas.
6. No habrá cambio de temperatura. Cielo medio nublado. Escasearán las lluvias.
7. No habrá cambio de temperatura. Cielo medio nublado. Escasearán las lluvias.
8. Ascenso de temperatura. Cielo medio nublado. Escasearán las lluvias. Vientos moderados del Sureste.
9. Ascenso de temperatura. Cielo medio nublado. Escasearán las lluvias. Vientos moderados del Este.
10. Ascenso de temperatura. Cielo medio nublado. Escasearán las lluvias. Vientos moderados del Noreste.

Regiones	ESTACIONES	Presión al nivel del mar	Temperaturas: Ambiente	Máxima de ayer	Mínima en últimas 24 h.	Lluvia en 24 h.	Altura sobre el nivel del mar
		mb.	°	°	°	mm.	m.
1	Altar	.					397
	C. Obregón, Son.	.					40
	Ensenada	.					13
	Guaymas	1018.3	8	22	8	0	4
	Hermosillo	1019.2	3	21	2	0	211
	Navojoa	.		25	3	0	38
	Sta. Rosalía	.		19	12	0	26
	Ures	.					432
2	Badiraguato	.					170
	Bahía Magdalena	.					12
	Culiacán	1017.2	12	24	11	0	53
	Choix	.					310
	Islas Marías	.		20		0	4
	Islas Revillagigedo	.					
	La Paz	1010.7	13	22	12	0	12
	Mascota	.		25	9	0	1200
	Mazatlán	1015.3	18	20	17	0	78
	Puerto Vallarta	.		31	15	0	2
	S. Blas, Nay.	.		28	14	0	7
	S. Ignacio	.		25	10	0	150
	Tepic	.	14	24	14	0	918
	Topolobampo	.					3
3	Acapulco	1013.1	22	30	22	0	3
	Arteaga	.					860
	Colima	.	15	32	15	0	502
	Huetamo	.					356
	Iguala	.		34	13	0	735
3	La Unión	.					38
	Manzanillo	1015.3	20	32	19	0	4
	Cintalapa	.		27	16	0	555
	C. Las Casas	.		20		0	2128
	Comitán	.		21		0	1635
4	Matías Romero	.		28	19	Inap	
	Salina Cruz	1012.9	21	28	20	0	56
	Tapachula	1010.9	21	31	19	0	180
	Tonalá	.		38	17	0	55
	Tuxtla Gutiérrez	.	12	26	11	0	530
	C. Juárez	.		11	-6	0	1137
	C. Lerdo	1014.0	6	11	6	0	1140
	Chihuahua	.		15		0	1423
5	Hidalgo del Parral	.		18	-2	0	1652
	Ojinaga	.		21	-1	0	786
	Sierra Mojada	1013.9	2	13	-3	0	1256
	Temósachic	.		16		0	1858
	Villa Ahumada	1018.3	6	14	-8	0	1205
	Durango	.	7	17	7	0	1898
	Nazas	.					1275
	Stgo. Papasquiaro	.					1740
6	Sombrerete	.		18	4	0	2350
	Tepehuanes	.		18	9	0	1787
	Aguascalientes	.	9	21	8	0	2020
	C. Obregón, Gto.	.		22	8	0	1870
	Charcas	.		23	8	0	2020
6	Guadalajara	1014.9	9	25	8	0	1583
	Guanajuato	1015.5	10	21	9	0	2037
	León	.	10	24	8	0	1809
	Querétaro	.	9	23	8	0	1850
	San Luis Potosí	.	9	22	8	0	1877
	Zacatecas	1015.1	7	12	7	Inap	2612
7	Cuernavaca	.	17	24	15	0	1538
	Chilpancingo	.	14	30	13	0	1250
	Huajuapan	.		25	8	0	1597
	Morelia	1016.1	8	21	8	0	1923
	Oaxaca	1017.3	8	27	7	0	1563
	Pachuca	.	8	20	6	Inap	2435
	Piaxtla	.		31	10	0	1120
	Puebla	.	7	21	6	0	2150
	Tacubaya	1016.5	7	22	6	0	2309
	Tehuacán	.					1676
	Tlaxcala	.	6	20	5	0	2240
	Toluca	.		16		0	2675
	Tula	.					2036
	Zamora	.		24	8	0	1633
	Zitácuaro	.		21	7	0	2064
8	C. Victoria	.					
	Linares	.					648
	Matamoros	1017.9	15	19	14	1	9
	Monclova	.		14	0	0	587
	Monterrey	1015.2	10	14	1	0	540
8	Saltillo	.	14	21	11	0	1609
	Soto la Marina	.		23	2	0	25
	Tampico	1018.4	16	18	13	Inap	20
	Piedras Negras	1017.2	2	13	1	0	
	A. Obregón, Tab.	1018.2	17	24	16	0	2
	C. del Carmen	.		27	18	0	
	Coatzacoalcos	1016.4	18	21	16	0	28
	Córdoba	.	14	20	11	0	871
	Huauchinango	.		18	8	0	1576
	Jalapa	1015.2	10	16	5	0	1399
9	Orizaba	.	9	18	7	0	1248
	Rioverde	.	5	20	4	0	992
	Teapa	.					80
	Tenosique	.					60
	Tulancingo	.	9	25	7	Inap	2181
	Tuxpan	.		20	10	0	10
	Veracruz	1017.7	17	21	14	0	16
	Villahermosa	.		24	15	0	10
	Campeche	1019.6	18	23	17	0	25
	Cozumel	1019.6	20	24	20	0	8
	Champotón	.		24	16	0	2
10	Chetumal	1017.6	19	25	18	0	4
	I. Mujeres	.		25	22	0	7
	Mérida	1020.1	17	22	16	0	22
	Progreso	1019.7	20	24	16	0	14
	Valladolid	.	19	27	17	0	22

CARTA DEL TIEMPO

SERVICIO METEOROLOGICO MEXICANO

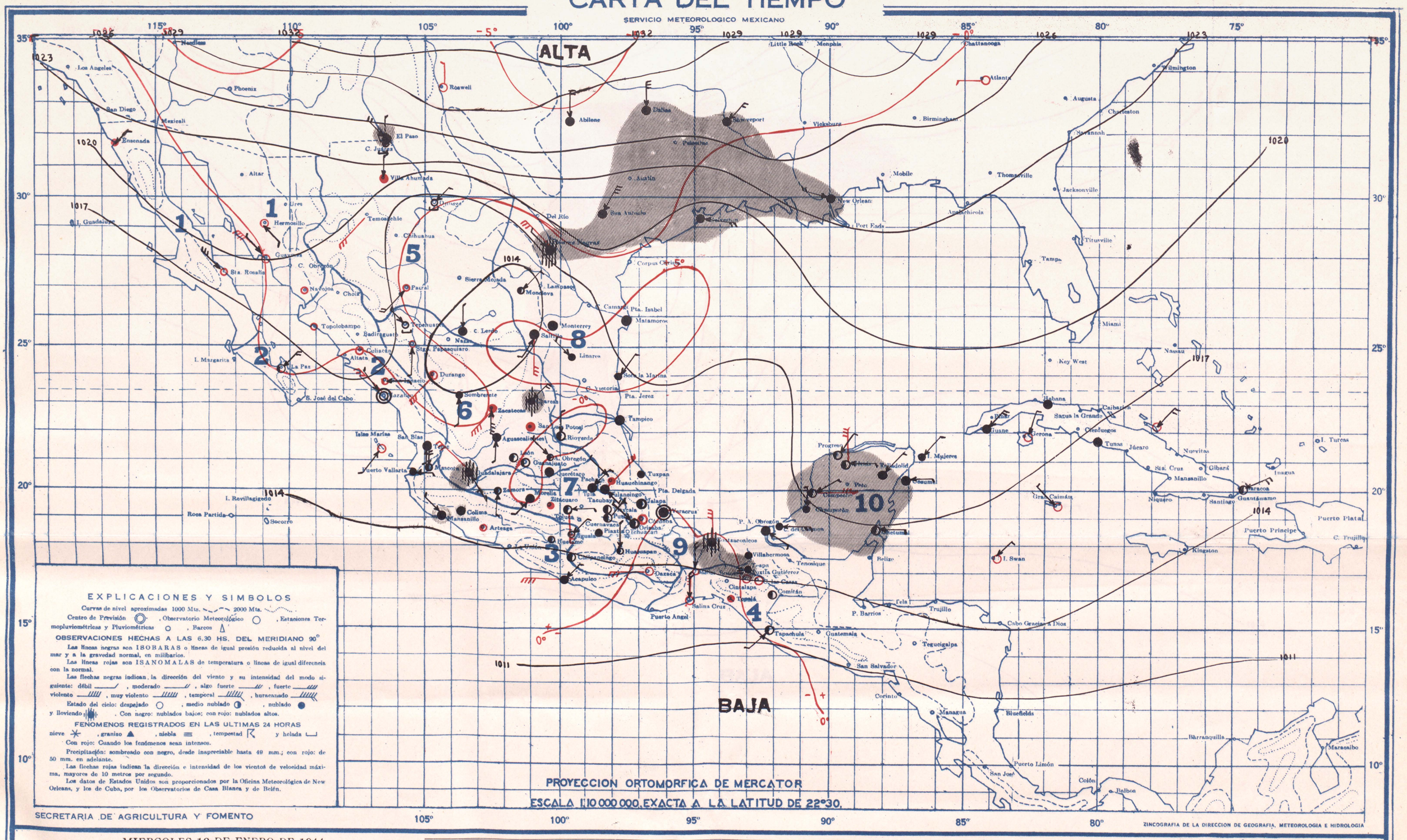

MIERCOLES 12 DE ENERO DE 1944

Masas de aire polar comienzan a invadir la región boreal de la República. Se abatirá marcadamente la temperatura y soplará norte violento en el Golfo de México.

PRONOSTICO DEL TIEMPO PARA MAÑANA

Regiones 1–5

1. Descenso de temperatura. Cielo medio nublado. No habrá lluvias. Vientos algo fuertes del Noroeste.
2. Descenso de temperatura. Cielo medio nublado. Escasearán las lluvias. Vientos algo fuertes del Noroeste.
3. Descenso de temperatura. Cielo medio nublado. Escasearán las lluvias. Vientos débiles o moderados boreales.
4. Descenso de temperatura. Cielo nublado. Lluvias aisladas. Vientos violentos boreales.
5. Onda fría. Cielo medio nublado. Escasearán las lluvias. Heladas.

Regiones 6–10

6. Descenso de temperatura. Cielo medio nublado. Escasearán las lluvias. Heladas.
7. Descenso de temperatura. Cielo medio nublado. Escasearán las lluvias. Heladas.
8. Onda fría. Cielo nublado. Lluvias aisladas. Vientos algo fuertes o fuertes boreales.
9. Descenso de temperatura. Cielo nublado. Lluvias generales. Vientos violentos boreales.
10. Descenso de temperatura. Cielo nublado. Lluvias aisladas. Vientos algo fuertes o fuertes boreales.

Regiones	ESTACIONES	Presión al nivel del mar	Temperaturas: Ambiente	Máxima de ayer	Mínima en últimas 24 h.	Lluvia en 24 h.	Altura sobre el nivel del mar
		mb.	°	°	°	mm.	m.
1	*Altar*	.					397
	C. Obregón, Son.	.					40
	Ensenada	.		17	5	0	13
	Guaymas	1020.0	15	20	14	0	4
	Hermosillo	1019.9	6	20	5	0	211
	Navojoa	.		27	5	0	38
	Sta. Rosalía	.		17	12	0	26
	Ures	.					432
	Badiraguato	.					170
	Bahía Magdalena	.					12
	Culiacán	1017.7	9	28	9	0	53
	Choix	.					310
2	*Islas Marías*	1013.5	20	21	14	0	4
	Islas Revillagigedo	.					
	La Paz	1016.8	15	20	14	0	12
	Mascota	.		20	2	0	1200
	Mazatlán	1016.1	17	21	17	0	78
	Puerto Vallarta	.		29	17	0	2
	S. Blas, Nay.	.					7
	S. Ignacio	.		27	10	0	150
	Tepic	.	14	20	13	0	918
	Topolobampo	.		25	13	0	3
3	*Acapulco*	1012.0	25	30	24	0	3
	Arteaga	.					860
	Colima	.	19	30	19	0	502
	Huetamo	.		34	19	0	356
	Iguala	.		34	15	0	735
3	*La Unión*	.					38
	Manzanillo	1014.4	22	31	22	Inap	4
	Cintalapa	.					555
	C. Las Casas	.	6	23	5	0	2128
	Comitán	.	12	23	8	0	1635
	Matías Romero	.		26	18	0	
4	*Salina Cruz*	1012.8	22	30	21	0	56
	Tapachula	1011.1	20	33	19	0	180
	Tonalá	.		38	17	0	55
	Tuxtla Gutiérrez	.	15	20	13	0	530
	C. Juárez	.		14	-3	0	1137
5	*C. Lerdo*	1010.9	12	19	11	0	1140
	Chihuahua	.		21		0	1423
	Hidalgo del Parral	.		20	2	0	1652
	Ojinaga	.		21	-1	0	786
	Sierra Mojada	.					1256
	Temósachic	.		15		0	1858
	Villa Ahumada	.	3		2		1205
	Durango	.	7	17	6	0	1898
	Nazas	.					1275
	Stgo. Papasquiaro	.		22	4	0	1740
6	*Sombrerete*	.		14	6	0	2350
	Tepehuanes	.		19	-1	0	1787
	Aguascalientes	.	12	18	10	0	2020
	C. Obregón, Gto.	.		23	8	0	1870
	Charcas	.		23	7	Inap	2020
6	*Guadalajara*	1015.3	13	24	12	Inap	1583
	Guanajuato	1015.9	9	20	8	0	2037
	León	.	10	23	9	0	1809
	Querétaro	.	10	23	9	0	1850
	San Luis Potosí	.	11	20	10	0	1877
	Zacatecas	1014.7	7	8	6	0	2612
	Cuernavaca	.		25		0	1538
	Chilpancingo	.	14	31	13	0	1250
	Huajuapan	.		26	11	0	1597
	Morelia	1015.7	9	19	8	0	1923
	Oaxaca	1017.3	6	31	5	0	1563
	Pachuca	.	9	20	8	0	2485
	Puebla	.		30	9	0	1120
7	*Puebla*	.	9	16	8	0	2150
	Tacubaya	.					2309
	Tehuacán	.					1676
	Tlaxcala	.	8	20	8	0	2240
	Toluca	.	7	17	6	0	2675
	Tula	.					2036
	Zamora	.		25	9	1	1633
	Zitácuaro	.		18	8	0	2064
8	*C. Victoria*	.					
	Linares	.		14	10	0	648
	Matamoros	1017.1	18	21	17	0	9
	Monclova	.		18	6	0	587
	Monterrey	1015.2	11	19	9	0	540
8	*Saltillo*	.	15	21	13	0	1609
	Soto la Marina	.		25	15	0	25
	Tampico	1016.5	18	24	18	0	20
	Piedras Negras	.	8	19	7	3	
	A. Obregón, Tab.	1017.5	22	27	20	0	2
	C. del Carmen	.		27	19	0	
	Coatzacoalcos	1015.2	20	22	16	3	28
	Córdoba	.	15	24	11	0	871
	Huauchinango	.		22	10	0	1576
	Jalapa	.	14	19	10	0	1399
	Orizaba	.	13	20	10	0	1248
	Rioverde	.	7	24	5	0	992
	Teapa	.		22	18	Inap	80
	Tenosique	.					60
	Tulancingo	.	8	23	5	Inap	2181
	Tuxpan	.		24	16	0	10
	Veracruz	1016.7	20	24	19	0	16
	Villahermosa	.		25	15	Inap	10
	Campeche	1018.4	22	26	22	0	25
	Cozumel	1018.7	24		24	Inap	8
	Champotón	.		21	18	Inap	2
9	*Chetumal*	1016.9	24	27	23	1	4
	I. Mujeres	.		26	22	0	7
	Mérida	1018.8	20	27	19	Inap	22
	Progreso	1018.7	22	24	20	2	14
	Valladolid	1019.1	22	30	20	Inap	22

CARTA DEL TIEMPO

SERVICIO METEOROLOGICO MEXICANO

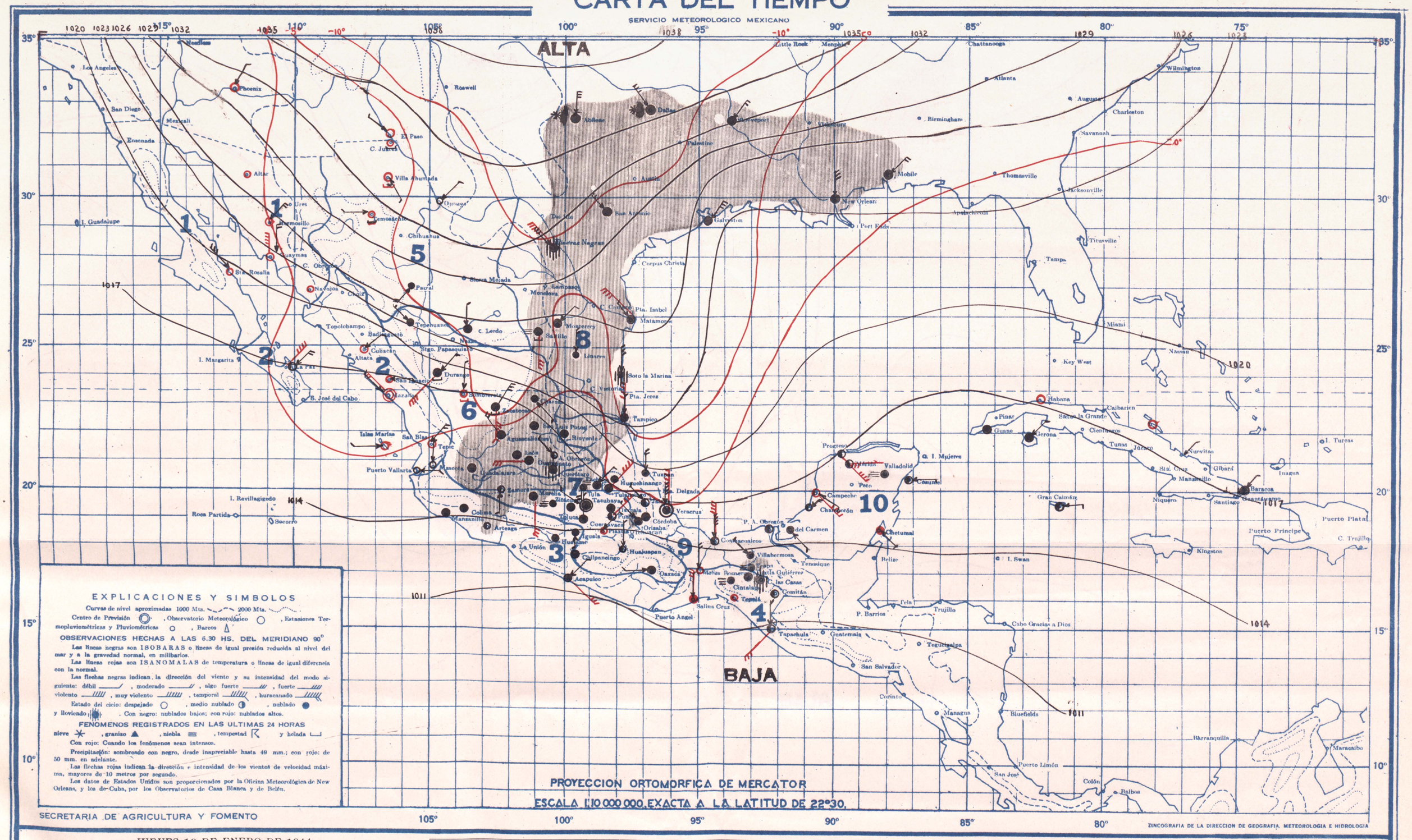

JUEVES 13 DE ENERO DE 1944

El área de altas presiones con temperaturas bajas continúa invadiendo la República. Sopla norte fuerte en el Golfo de México y la onda fría avanza hacia la Mesa Central.

PRONOSTICO DEL TIEMPO PARA MAÑANA

Regiones

1 — No habrá cambio de temperatura. Cielo despejado. No habrá lluvias. Vientos moderados del Noroeste.

2 — Ascenso de temperatura. Cielo medio nublado. Escasearán las lluvias. Vientos moderados del Noroeste.

3 — No habrá cambio de temperatura. Cielo medio nublado. Escasearán las lluvias. Vientos moderados del Norte.

4 — No habrá cambio de temperatura. Cielo nublado. Lluvias aisladas. Vientos violentos boreales.

5 — No habrá cambio de temperatura. Cielo medio nublado. Escasearán las lluvias. Heladas.

Regiones

6 — Onda fría. Cielo despejado. No habrá lluvias. Heladas.

7 — Onda fría. Cielo nublado. Lluvias aisladas.

8 — No habrá cambio de temperatura. Cielo nublado. Lluvias generales. Vientos algo fuertes o fuertes boreales.

9 — Descenso de temperatura. Cielo nublado. Lluvias generales. Vientos débiles o moderados boreales.

10 — Descenso de temperatura. Cielo nublado. Lluvias aisladas. Vientos algo fuertes o fuertes boreales.

Regiones	Estaciones	Presión al nivel del mar	Temperaturas: Ambiente	Máxima de ayer	Mínima en últimas 24 h.	Lluvia en 24 h.	Altura sobre el nivel del mar
		mb.	°	°	°	mm.	m.
1	Altar	.					397
	C. Obregón, Son.	.					40
	Ensenada	.					13
	Guaymas	1020.9	17	24	17	0	4
	Hermosillo	1023.2	14	21	12	0	211
	Navojoa	.		25	3	0	38
	Sta. Rosalía	.		17	7	0	26
	Ures	.					432
	Badiraguato	.					170
	Bahía Magdalena	.					12
	Culiacán	1017.3	9	26	8	0	53
	Choix	.					310
	Islas Marías	1011.9	20	22	13	0	4
	Islas Revillagigedo	.					
2	La Paz	1016.3	14	21	13	0	12
	Mascota	.		24	2	0	1200
	Mazatlán	1015.9	16	20	16	0	78
	Puerto Vallarta	.		31	16	0	2
	S. Blas, Nay.	.					7
	S. Ignacio	.		27	10	0	150
	Tepic	.	10	22	9	0	918
	Topolobampo	.					3
3	Acapulco	1011.7	25	32	24	0	3
	Arteaga	.		31	13	0	860
	Colima	.	19		18	0	502
	Huetamo	.		34	23	0	356
	Iguala	.		32	16	0	735
3	La Unión	.					38
	Manzanillo	1014.0	22	30	22	0	4
	Cintalapa	.		32	18	0	555
	C. Las Casas	.	9	23	5	inap	2128
	Comitán	.	11	24	6	0	1635
	Matías Romero	.		27	17	0	
4	Salina Cruz	1012.5	23	30	22	0	56
	Tapachula	1010.7	20	24	18	0	180
	Tonalá	.		37	17	0	55
	Tuxtla Gutiérrez	.	16	21	14	0	530
	C. Juárez	.		8	-4	0	1137
	C. Lerdo	1025.3	3	26	3	0	1140
	Chihuahua	.		19	0	0	1423
5	Hidalgo del Parral	.		18	-4	0	1652
	Ojinaga	.		20	-8	0	786
	Sierra Mojada	.					1256
	Temósachic	1029.8	-11	9	-11	0	1858
	Villa Ahumada	.	-10	8	-11	0	1205
	Durango	.	-1	19	-2	0	1898
	Nazas	.					1275
	Sigo. Papasquiaro	.					1740
	Sombrerete	.		16	-3	0	2350
6	Tepehuanes	.		11	0	0	1787
	Aguascalientes	.	10	16	9	inap	2020
	C. Obregón, Gto	.		22	8	1	1870
	Charcas	.		23	5	inap	2020
6	Guadalajara	1014.4	12	17	11	2	1583
	Guanajuato	1014.8	10	28	9	10	2037
	León	.	11	21	10	3	1809
	Querétaro	.	12	22	11	1	1850
	San Luis Potosí	.	11	19	10	3	1877
	Zacatecas	1014.3	-1	11	-1	0	2612
	Cuernavaca	.	16	24	15	0	1538
	Chilpancingo	.	15	29	14	0	1250
	Huajuapan	.		24	10	0	1597
	Morelia	1014.7	20	20	11	3	1923
	Oaxaca	1015.7	13	30	12	0	1563
	Pachuca	.	8	19	6	0	2435
	Piaxtla	.		32	12	0	1120
7	Puebla	.	10	20	9	0	2150
	Tacubaya	1014.9	9	21	7	0	2309
	Tehuacán	.					1676
	Tlaxcala	.	10	20	9	0	2240
	Toluca	.	7	15	6	0	2675
	Tula	.		26	6	4	2036
	Zamora	.		24	10	1	1633
	Zitácuaro	.		19	10	0	2064
	C. Victoria	.					
	Linares	.		14	2	inap	648
8	Matamoros	1026.3	6	21	5	inap	9
	Monclova	.					587
	Monterrey	1025.0	7	13	4	inap	540
8	Saltillo	.	2	19	0	1	1609
	Soto la Marina	.		23	16	inap	25
	Tampico	1023.3	10	25	9	2	20
	Piedras Negras	.		8	0	2	
	A. Obregón, Tab.	1014.5	22	29	21	0	2
	C. del Carmen	.		31	21	0	
	Coatzacoalcos	1014.0	22	24	20	0	28
	Córdoba	.	17	25	13	0	871
	Huauchinango	.		21	10	0	1576
	Jalapa	.	13	21	11	0	1399
9	Orizaba	.	15	23	11	inap	1248
	Rioverde	.	15	25	14	1	992
	Teapa	.		24	19	inap	80
	Tenosique	.					60
	Tulancingo	.	6	22	5	0	2181
	Tuxpan	.		28	12	0	10
	Veracruz	1015.9	20	26	19	0	16
	Villahermosa	.		24	19	0	10
	Campeche	1015.1	22	31	21	0	25
	Cozumel	1016.5	23	27	22	0	8
	Champotón	.		30	20	0	2
10	Chetumal	1014.9	25	27	24	0	4
	I. Mujeres	.					7
	Mérida	1017.0	22	30	19	0	22
	Progreso	1016.0	22	30	21	0	14
	Valladolid	.	22		20	0	22

CARTA DEL TIEMPO

SERVICIO METEOROLOGICO MEXICANO

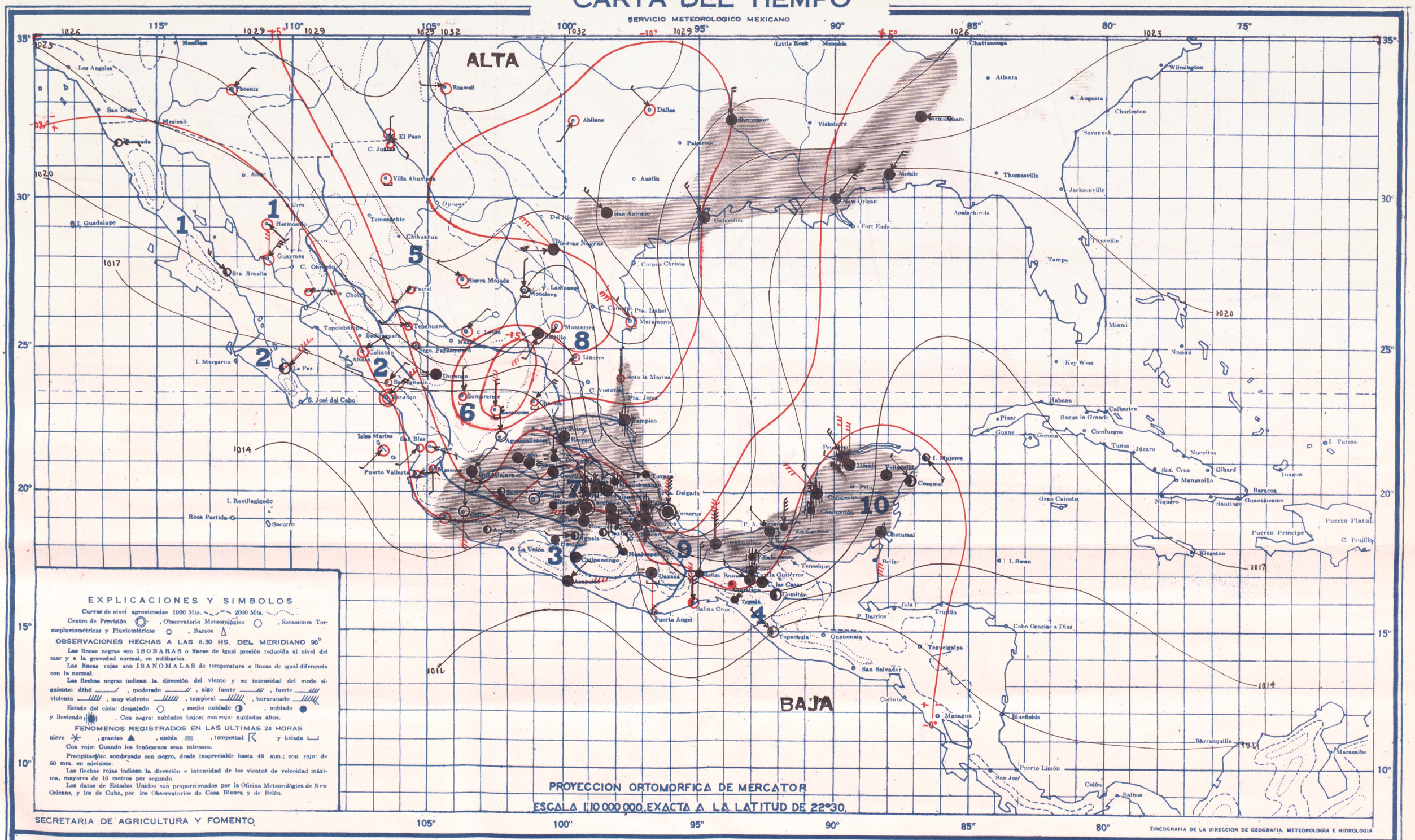

VIERNES 14 DE ENERO DE 1944

La República se encuentra invadida por el anticiclón del noroeste de los EE. UU. que está siendo reforzado por nuevas masas de aire polar.

PRONOSTICO DEL TIEMPO PARA MAÑANA

Regiones 1–5

1. No habrá cambio de temperatura. Cielo despejado. No habrá lluvias. Vientos débiles o moderados boreales
2. No habrá cambio de temperatura. Cielo despejado. No habrá lluvias. Vientos débiles o moderados boreales.
3. No habrá cambio de temperatura. Cielo nublado. Escasearán las lluvias. Vientos moderados del Norte.
4. No habrá cambio de temperatura. Cielo nublado. Lluvias aisladas. Vientos algo fuertes o fuertes boreales.
5. No habrá cambio de temperatura. Cielo despejado. No habrá lluvias. Heladas.

Regiones 6–10

6. No habrá cambio de temperatura. Cielo medio nublado. Lluvias aisladas. Heladas.
7. Descenso de temperatura. Cielo nublado. Lluvias aisladas.
8. Ascenso de temperatura. Cielo nublado. Escasearán las lluvias. Vientos algo fuertes del Norte.
9. Ascenso de temperatura. Cielo nublado. Lluvias generales. Vientos algo fuertes o fuertes boreales.
10. No habrá cambio de temperatura. Cielo nublado. Lluvias generales. Vientos algo fuertes o fuertes boreales.

Regiones	ESTACIONES	Presión al nivel del mar	Temperaturas: Ambiente	Máxima de ayer	Mínima en últimas 24 h.	Lluvia en 24 h.	Altura sobre el nivel del mar
		mb.	°	°	°	mm.	m.
1	Altar	.	.	.	.	.	397
	C. Obregón, Son.	.	.	.	.	.	40
	Ensenada	.	.	23	3	0	13
	Guaymas	1021.3	1	26	17	0	4
	Hermosillo	1022.0	5	21	4	0	211
	Navojoa	.	.	25	3	0	38
	Sta. Rosalía	.	.	19	10	0	26
	Ures	.	.	.	.	.	432
	Badiraguato	.	.	.	.	.	170
	Bahía Magdalena	.	.	.	.	.	12
	Culiacán	1017.9	13	28	8	0	53
	Choix	.	.	.	.	.	310
	Islas Marías	1013.1	20	22	12	0	4
	Islas Revillagigedo	.	.	.	.	.	.
	La Paz	1016.8	17	22	16	0	12
2	Mascota	.	.	21	2	0	1200
	Mazatlán	1015.6	18	21	17	0	78
	Puerto Vallarta	.	.	30	13	0	2
	S. Blas, Nay.	.	.	28	14	0	7
	S. Ignacio	.	.	26	10	0	150
	Tepic	.	11	26	9	0	918
	Topolobampo	.	.	.	.	.	3
	Acapulco	1012.4	24	31	24	0	3
	Arteaga	.	.	32	13	inap	860
3	Colima	.	15	25	14	inap	502
	Huetamo	.	.	34	23	0	356
	Iguala	.	.	33	17	inap	735
3	La Unión	.	.	.	.	.	38
	Manzanillo	1014.4	20	30	20	inap	4
	Cintalapa	.	.	36	16	0	555
	C. Las Casas	.	7	20	5	0	2128
	Comitán	.	12	24	9	0	1635
	Matías Romero	.	.	28	18	0	.
4	Salina Cruz	1015.3	21	30	21	0	56
	Tapachula	1010.8	22	32	21	0	180
	Tonalá	.	.	38	17	0	55
	Tuxtla Gutiérrez	.	17	24	15	0	530
	C. Juárez	.	.	11	-5	0	1137
	C. Lerdo	1026.1	-1	21	-2	0	1140
	Chihuahua	.	.	4	.	0	1423
	Hidalgo del Parral	.	.	17	-5	0	1652
5	Ojinaga	.	.	.	.	.	786
	Sierra Mojada	.	.	.	.	.	1256
	Temósachic	.	.	.	.	.	1858
	Villa Ahumada	1031.5	-10	9	-11	0	1205
	Durango	.	-5	.	-7	0	1898
	Nazas	.	.	.	.	.	1275
	Stgo. Papasquiaro	.	.	.	.	.	1740
	Sombrerete	.	.	13	-8	0	2350
6	Tepehuanes	.	.	8	-8	0	1787
	Aguascalientes	.	-3	.	-4	0	2020
	C. Obregón, Gto	.	.	13	3	1	1870
	Charcas	.	.	18	-5	0	2020
6	Guadalajara	1017.9	4	21	3	inap	1583
	Guanajuato	1015.1	6	11	6	3	2037
	León	.	7	15	6	10	1809
	Querétaro	.	9	13	9	7	1850
	San Luis Potosí	.	.	11	0	2	1877
	Zacatecas	1015.2	-8	11	-8	0	2612
	Cuernavaca	.	16	22	15	1	1538
	Chilpancingo	.	17	28	16	0	1250
	Huajuapan	.	.	23	13	0	1597
	Morelia	1014.1	12	15	11	4	1923
	Oaxaca	1016.8	13	28	12	0	1563
	Pachuca	.	9	15	8	2	2435
	Puxtla	.	.	30	14	0	1120
7	Puebla	.	11	20	10	2	2150
	Tacubaya	1013.7	9	18	8	inap	2309
	Tehuacán	.	.	.	.	.	1676
	Tlaxcala	1013.7	12	19	11	0	2240
	Toluca	.	8	14	8	5	2675
	Tula	.	.	12	9	3	2036
	Zamora	.	.	23	7	1	1633
	Zitácuaro	.	.	18	9	8	2064
	C. Victoria	.	.	.	.	.	.
8	Linares	.	.	5	0	0	648
	Matamoros	1029.9	0	8	0	0	9
	Monclova	.	.	10	-2	0	587
	Monterrey	1024.3	7	10	2	inap	540
8	Saltillo	.	-1	2	-2	0	1609
	Soto la Marina	.	.	.	.	.	25
	Tampico	1028.3	7	21	6	6	20
	Piedras Negras	.	-2	.	-6	0	.
	A. Obregón, Tab.	1021.7	19	25	18	8	2
	C. del Carmen	.	.	28	17	25	.
	Coatzacoalcos	1021.9	18	22	.	inap	28
	Córdoba	.	9	18	6	3	871
	Huauchinango	.	.	12	12	10	1576
	Jalapa	1018.0	6	17	6	9	1399
9	Orizaba	.	8	18	6	2	1248
	Rioverde	.	4	15	3	2	992
	Teapa	.	.	23	16	42	80
	Tenosique	.	.	.	.	.	60
	Tulancingo	.	4	17	3	2	2181
	Tuxpan	.	.	13	6	3	10
	Veracruz	1023.5	15	23	15	0	16
	Villahermosa	.	.	24	12	20	10
	Campeche	1018.3	21	28	20	7	25
	Cozumel	1016.0	21	28	21	1	8
	Champotón	.	.	28	20	22	2
	Chetumal	1016.4	21	27	21	11	4
10	I. Mujeres	.	.	28	26	0	7
	Mérida	1017.2	21	30	20	3	22
	Progreso	1017.2	21	29	19	17	14
	Valladolid	.	23	.	21	inap	23

CARTA DEL TIEMPO

SERVICIO METEOROLOGICO MEXICANO

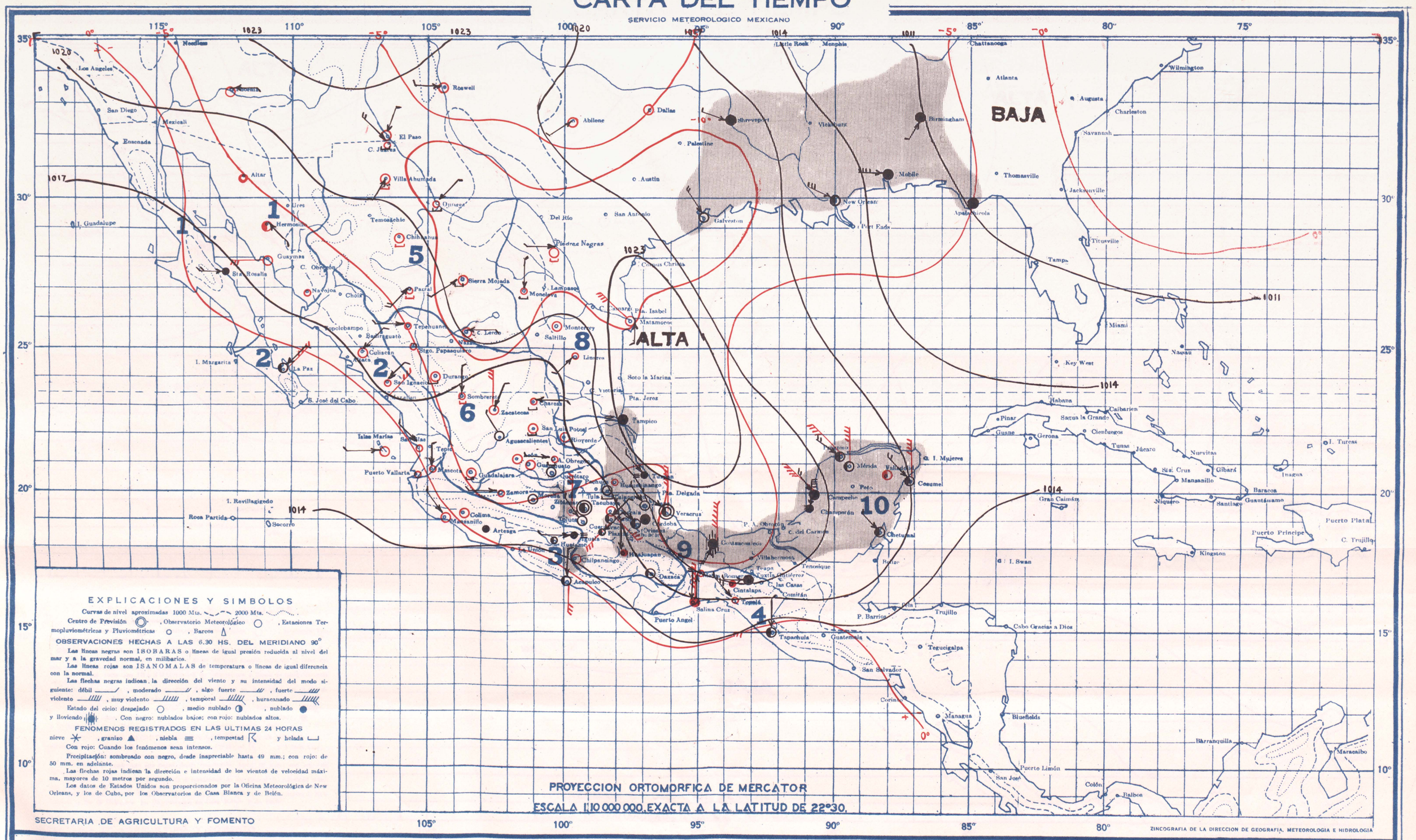

SABADO 15 DE ENERO DE 1944

Continúan altas las presiones en la mayor parte de la República. Se generalizaron las heladas en la Altiplanicie y disminuyeron las lluvias.

PRONOSTICO DEL TIEMPO PARA MAÑANA

Regiones

1. No habrá cambio de temperatura. Cielo despejado. No habrá lluvias. Vientos débiles o moderados boreales.
2. No habrá cambio de temperatura. Cielo despejado. No habrá lluvias. Vientos débiles o moderados boreales.
3. No habrá cambio de temperatura. Cielo medio nublado. No habrá lluvias. Vientos moderados del Oeste.
4. No habrá cambio de temperatura. Cielo medio nublado. Escasearán las lluvias. Vientos algo fuertes o fuertes boreales.
5. Ascenso de temperatura. Cielo despejado. No habrá lluvias. Heladas.
6. Ascenso de temperatura. Cielo despejado. No habrá lluvias. Heladas.
7. Ascenso de temperatura. Cielo medio nublado. Escasearán las lluvias. Heladas.
8. Ascenso de temperatura. Cielo medio nublado. Escasearán las lluvias. Vientos moderados del Este.
9. Ascenso de temperatura. Cielo nublado. Lluvias aisladas. Vientos débiles o moderados boreales.
10. Ascenso de temperatura. Cielo nublado. Lluvias aisladas. Vientos débiles o moderados boreales.

Regiones	ESTACIONES	Presión al nivel del mar	Temperaturas: Ambiente	Máxima de ayer	Mínima en últimas 24 h.	Lluvia en 24 h.	Altura sobre el nivel del mar
		mb.	°	°	°	mm.	m.
1	*Altar*	.					397
	C. Obregón, Son.	.					40
	Ensenada	.					13
	Guaymas	1018.4	13	24	13	0	4
	Hermosillo	1018.4	5	24	3	0	211
	Navojoa	.		22	3	0	38
	Sta. Rosalía	.					26
	Ures	.					432
	Badiraguato	.					170
	Bahía Magdalena	.					12
	Culiacán	1017.5	9	30	8	0	53
	Choix	.					310
	Islas Marías	.		24		0	4
	Islas Revillagigedo	.					
	La Paz	1015.2	17	23	16	0	12
2	*Mascota*	.		26	2	0	1200
	Mazatlán	.		22		0	78
	Puerto Vallarta	.					2
	S. Blas, Nay.	.					7
	S. Ignacio	.		25	9	0	150
	Tepic	.		26		0	918
	Topolobampo	.					3
	Acapulco	1013.3	23	32	23	0	3
	Arteaga	.					860
3	*Colima*	.	15		14	0	502
	Huetamo	.		32	15	0	356
	Iguala	.		33	15	0	735
3	*La Unión*	.					38
	Manzanillo	1014.4	21	33	20	0	4
	Cinalapa	.		36	15	0	555
	C. Las Casas	.		18		0	2128
	Comitán	.		18		0	1635
4	*Matías Romero*	.		36	19	0	
	Salina Cruz	1015.3	21	26	20	0	56
	Tapachula	1011.3	21	33	20	0	180
	Tonalá	.		33	17	0	55
	Tuxtla Gutiérrez	.	16	21	14	0	530
	C. Juárez	.		10	-4	0	1137
	C. Lerdo	1020.1	-2	6	-4	0	1140
	Chihuahua	1019.2	-5	15	-6	0	1423
5	*Hidalgo del Parral*	.		16	-5	0	1652
	Ojinaga	.		21	-9	0	786
	Sierra Mojada	.					1256
	Temósachic	.					1858
	Villa Ahumada	1024.7	-10	13	-11	0	1205
6	*Durango*	.	-4	11	-5	0	1898
	Nazas	.					1275
	Sfgo. Papasquiaro	.					1740
	Sombrerete	.		14	-9	0	2350
	Tepehuanes	.		12	-9	0	1787
	Aguascalientes	.	-4	14	-5	0	2020
	C. Obregón, Gto	.		15	-1	0	1870
	Charcas	.		16	-3	0	2020
6	*Guadalajara*	1017.1	0		-1	0	1583
	Guanajuato	1016.8	4	15	3	0	2037
	León	.	2	19	0	0	1809
	Querétaro	.	3	15	2	0	1850
	San Luis Potosí	.	-1	14	-3	0	1877
	Zacatecas	1016.3	4	14	2	0	2612
	Cuernavaca	.	14	24	12	0	1538
	Chilpancingo	.	13	29	12	9	1250
	Huajuapan	.		23	14	5	1597
7	*Morelia*	1016.5	7	14	6	0	1923
	Oaxaca	1018.4	9	26	8	0	1563
	Pachuca	.		14		0	2435
	Piaxtla	.		27	16	Inap	1120
	Puebla	.	8	19	8	Inap	2150
	Tacubaya	1016.7	8	19	6	0	2309
	Tehuacán	.					1676
	Tlaxcala	.	7	19	6	0	2240
	Toluca	.	4	14	4	Inap	2675
	Tula	.					2036
	Zamora	.		23	6	0	1633
	Zitácuaro	.					2064
8	*C. Victoria*	.					
	Linares	.		14	1	0	648
	Matamoros	1023.3	3	13	3	0	9
	Monclova	.					587
	Monterrey	1018.7	4	17	3	0	540
8	*Saltillo*	.					1609
	Soto la Marina	.					25
	Tampico	1023.1	8	14	6	1	20
	Piedras Negras	.	-2	12	-3	0	
	A. Obregón, Tab.	.		20		8	2
	C. del Carmen	.					
	Coatzacoalcos	1021.6	15	19	14	1	28
	Córdoba	.		10	0	1	871
	Huauchinango	.		10	5	Inap	1576
	Jalapa	.	9	18	7	1	1399
9	*Orizaba*	.	9	10	6	Inap	1248
	Rioverde	.		16		0	992
	Teapa	.					80
	Tenosique	.					60
	Tulancingo	.	3	9	1	Inap	2181
	Tuxpan	.					10
	Veracruz	1022.5	13	17	12	0	16
	Villahermosa	.					10
	Campeche	1020.3	19	24	12	Inap	25
	Cozumel	1014.4	19		19	20	8
	Champotón	.		23	18	20	2
10	*Chetumal*	1017.9	16	27	15	5	4
	I. Mujeres	.					7
	Mérida	.	16	26	15	2	22
	Progreso	1016.1	19	24	18	Inap	14
	Valladolid	.	20		17	Inap	22