# National Oceanic and Atmospheric Administration

## ERRATA NOTICE

One or more conditions of the original document may affect the quality of the image, such as:

Discolored pages
Faded or light ink
Binding intrudes into the text

This has been a co-operative project between the NOAA Central Library and the Climate Database Modernization Program, National Climate Data Center (NCDC). To view the original document, please contact the NOAA Central Library in Silver Spring, MD at (301) 713-2607 x124 or Library.Reference@noaa.gov

HOV Services
Imaging Contractor
12200 Kiln Court
Beltsville, MD 20704-1387
July 23, 2010

# CARTA DEL TIEMPO

SERVICIO METEOROLOGICO MEXICANO

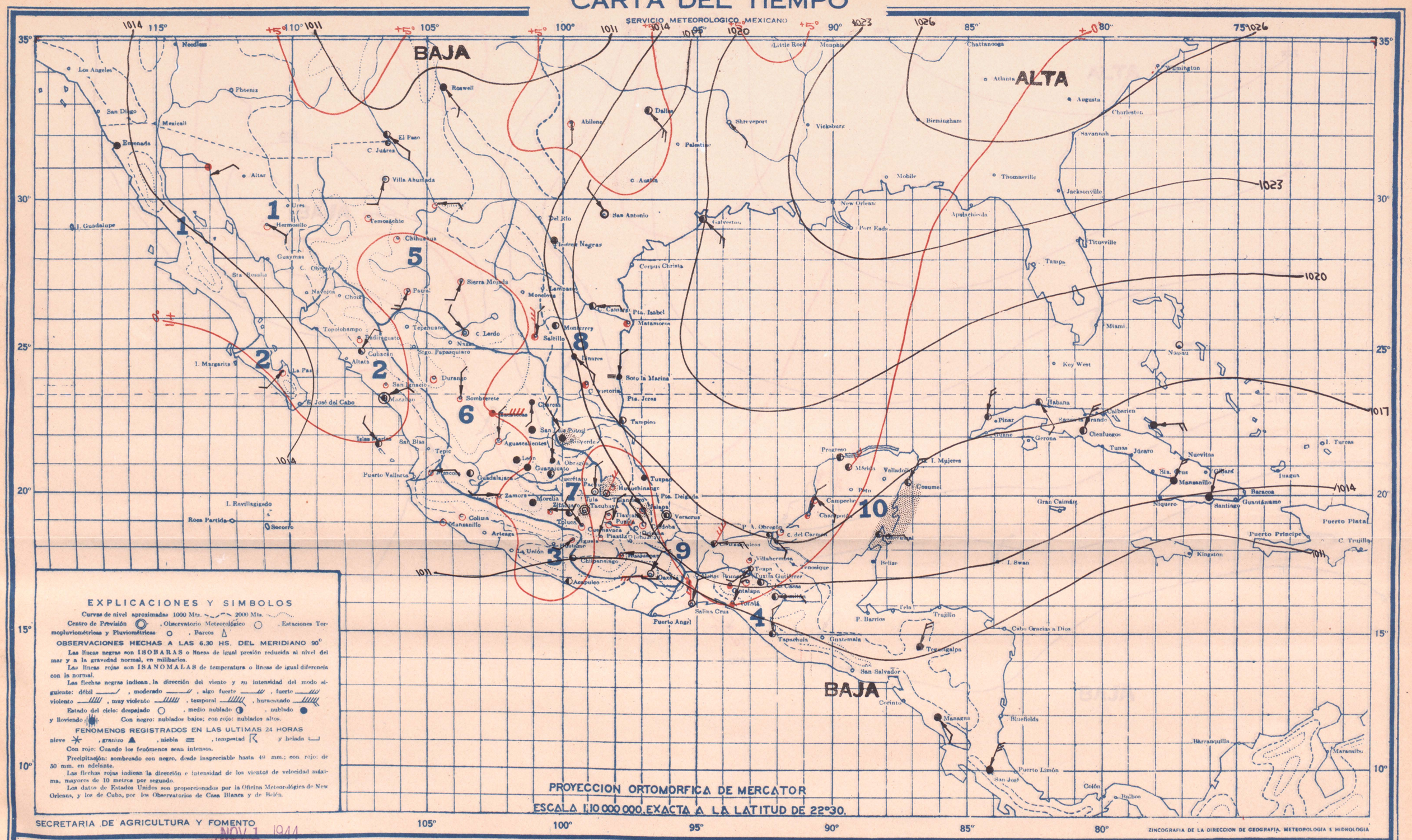


MIERCOLES 1º DE OCTUBRE DE 1944

Continuaron disminuyendo las lluvias. En el Golfo de México ascendieron ligeramente las presiones.

## PRONOSTICO DEL TIEMPO PARA MAÑANA

**Regiones**

1. Descenso de temperatura. Cielo despejado. No habrá lluvias. Vientos moderados del Oeste.
2. Descenso de temperatura. Cielo medio nublado. No habrá lluvias. Vientos moderados del Noroeste.
3. No habrá cambio de temperatura. Cielo medio nublado. No habrá lluvias. Vientos moderados del Oeste.
4. No habrá cambio de temperatura. Cielo medio nublado. Escasearán las lluvias. Vientos moderados del Noreste.
5. No habrá cambio de temperatura. Cielo medio nublado. No habrá lluvias.
6. No habrá cambio de temperatura. Cielo despejado. No habrá lluvias.
7. No habrá cambio de temperatura. Cielo medio nublado. Escasearán las lluvias.
8. Ascenso de temperatura. Cielo medio nublado. No habrá lluvias. Vientos moderados Australes.
9. No habrá cambio de temperatura. Cielo medio nublado. Escasearán las lluvias. Vientos moderados del Este.
10. No habrá cambio de temperatura. Cielo medio nublado. Lluvias aisladas. Vientos moderados del Noreste.

| Regiones | ESTACIONES | Presión al nivel del mar | Temperaturas: Ambiente | Máxima de ayer | Mínima en últimas 24 h. | Lluvia en 24 h. | Altura sobre el nivel del mar |
|---|---|---|---|---|---|---|---|
| | | mb. | ° | ° | ° | mm. | m. |
| 1 | *Altar* | . | | 31 | | 0 | 397 |
| | *C. Obregón, Son.* | . | | | | | 40 |
| | *Ensenada* | 1016.9 | 14 | 24 | 13 | 0 | 13 |
| | *Guaymas* | . | | | | | 4 |
| | *Hermosillo* | 1011.7 | 17 | 31 | 16 | 0 | 211 |
| | *Navojoa* | . | | | | | 38 |
| | *Sta. Rosalía* | . | | | | | 26 |
| | *Ures* | . | | 36 | 12 | 0 | 432 |
| | *Badiraguato* | . | | | | | 170 |
| | *Bahía Magdalena* | . | | | | | 12 |
| | *Culiacán* | 1012.7 | 19 | 35 | 18 | 0 | 53 |
| | *Choix* | . | | | | | 310 |
| | *Islas Marías* | 1011.9 | 23 | 38 | 22 | 0 | 4 |
| | *Islas Revillagigedo* | . | | | | | |
| 2 | *La Paz* | 1015.7 | 23 | 31 | 21 | 0 | 12 |
| | *Mascota* | . | | 25 | 14 | 0 | 1200 |
| | *Mazatlán* | 1011.5 | 25 | 29 | 25 | 0 | 78 |
| | *Puerto Vallarta* | . | | | | | 2 |
| | *S. Blas, Nay.* | . | | 33 | 19 | 0 | 7 |
| | *S. Ignacio* | . | | 38 | 21 | 0 | 150 |
| | *Tepic* | . | | 28 | | 0 | 918 |
| | *Topolobampo* | . | | | | | 3 |
| 3 | *Acapulco* | 1010.5 | 24 | | 23 | 0 | 3 |
| | *Arteaga* | . | | | | | 860 |
| | *Colima* | . | 18 | 33 | 18 | 0 | 502 |
| | *Huetamo* | . | | 36 | 16 | 0 | 356 |
| | *Iguala* | . | | 34 | 13 | 0 | 725 |
| 3 | *La Unión* | . | | | | | 38 |
| | *Manzanillo* | 1012.4 | 23 | 32 | 21 | 0 | 4 |
| | *Cintalapa* | . | | 31 | 17 | 0 | 555 |
| | *C. Las Casas* | . | 7 | 17 | 6 | 0 | 2128 |
| | *Comitán* | . | 11 | 21 | 5 | 0 | 1635 |
| | *Matías Romero* | . | | | | | |
| 4 | *Salina Cruz* | 1011.3 | 24 | 28 | 13 | 0 | 56 |
| | *Tapachula* | 1009.5 | 20 | 33 | 19 | 0 | 180 |
| | *Tonalá* | . | | 37 | 28 | 0 | 55 |
| | *Tuxtla Gutiérrez* | . | 15 | 27 | 13 | 0 | 530 |
| | *C. Juárez* | . | | 28 | 9 | 0 | 1137 |
| 5 | *C. Lerdo* | 1015.2 | 10 | 26 | 10 | 0 | 1140 |
| | *Chihuahua* | 1012.0 | 9 | 26 | 8 | 0 | 1423 |
| | *Hidalgo del Parral* | . | | 24 | 5 | 0 | 1652 |
| | *Ojinaga* | . | | 38 | 19 | 0 | 786 |
| | *Sierra Mojada* | . | | | | | 1256 |
| 6 | *Temósachic* | 1016.6 | 2 | 23 | 1 | 0 | 1858 |
| | *Villa Ahumada* | 1013.9 | 9 | 28 | 8 | 0 | 1205 |
| | *Durango* | . | 7 | 23 | 6 | 0 | 1898 |
| | *Nazas* | . | | | | | 1275 |
| | *Sigo. Papasquiaro* | . | | 27 | 4 | 0 | 1740 |
| | *Sombrerete* | . | | 21 | 4 | 0 | 2350 |
| | *Tepehuanes* | . | | 24 | 2 | 0 | 1787 |
| | *Aguascalientes* | . | 9 | 23 | 8 | 0 | 2020 |
| | *C. Obregón, Gto.* | . | | 31 | 7 | 0 | 1870 |
| | *Charcas* | . | | 19 | 9 | 0 | 2020 |
| 6 | *Guadalajara* | 1013.3 | 8 | 22 | 17 | 0 | 1583 |
| | *Guanajuato* | 1012.3 | 10 | 22 | 9 | 0 | 2037 |
| | *León* | . | 11 | 25 | 10 | 0 | 1809 |
| | *Querétaro* | . | 10 | 24 | 9 | 0 | 1850 |
| | *San Luis Potosí* | . | 9 | 19 | 0 | 0 | 1877 |
| | *Zacatecas* | 1012.9 | 9 | 15 | 8 | 0 | 2612 |
| 7 | *Cuernavaca* | . | 14 | | 12 | 0 | 1538 |
| | *Chilpancingo* | . | 15 | 28 | 12 | 0 | 1250 |
| | *Huajuapan* | . | | 30 | 7 | 0 | 1597 |
| | *Morelia* | 1013.7 | 12 | 22 | 11 | 0 | 1923 |
| | *Oaxaca* | 1016.0 | 8 | 27 | 7 | 0 | 1563 |
| | *Pachuca* | . | 7 | 15 | 6 | 0 | 2435 |
| | *Piaxtla* | . | | 32 | 11 | 0 | 1120 |
| | *Puebla* | . | 7 | 23 | 6 | 0 | 2150 |
| | *Tacubaya* | . | | | | | 2309 |
| | *Tehuacán* | . | | | | | 1676 |
| | *Tlaxcala* | . | 6 | 21 | 5 | 0 | 2240 |
| | *Toluca* | . | 6 | 19 | 5 | 0 | 2675 |
| | *Tula* | . | | | | | 2036 |
| | *Zamora* | . | | 28 | 10 | 0 | 1633 |
| | *Zitácuaro* | . | | 23 | 10 | 0 | 2064 |
| 8 | *C. Victoria* | 1015.2 | 18 | 27 | 17 | 0 | |
| | *Linares* | . | | 23 | 17 | 0 | 648 |
| | *Matamoros* | 1017.7 | 26 | 33 | 19 | 0 | 9 |
| | *Monclova* | . | | 29 | | 0 | 587 |
| | *Monterrey* | 1012.5 | 18 | 25 | 16 | 0 | 540 |
| 8 | *Saltillo* | . | | 10 | 23 | 7 | 0 | 1609 |
| | *Soto la Marina* | . | | 21 | 24 | 0 | 25 |
| | *Tampico* | 1017.2 | 22 | 26 | 19 | 0 | 20 |
| | *Piedras Negras* | 1015.6 | 15 | 30 | 13 | 0 | |
| | *A. Obregón, Tab.* | 1018.8 | 18 | 30 | 16 | 0 | 2 |
| | *C. del Carmen* | . | | -1 | 20 | 0 | |
| 9 | *Coatzacoalcos* | 1016.3 | 25 | 26 | 22 | 0 | 28 |
| | *Córdoba* | . | 14 | 22 | 11 | 0 | 871 |
| | *Huauchinango* | . | | 19 | 13 | 1 | 1576 |
| | *Jalapa* | 1014.9 | 13 | 18 | 11 | Inap | 1399 |
| | *Orizaba* | . | | 20 | | 0 | 1248 |
| | *Rioverde* | . | 15 | 21 | 14 | 3 | 992 |
| | *Teapa* | . | | 27 | 17 | 0 | 80 |
| | *Tenosique* | . | | | | | 60 |
| | *Tulancingo* | . | 8 | 18 | 7 | Inap | 2181 |
| | *Tuxpan* | . | | 30 | 10 | 0 | 10 |
| | *Veracruz* | 1011.7 | 23 | 20 | 19 | 0 | 18 |
| | *Villahermosa* | . | | 29 | 18 | 0 | 10 |
| | *Campeche* | 1016.7 | 18 | 27 | 18 | 0 | 25 |
| | *Cozumel* | 1010.9 | 23 | 27 | 20 | Inap | 3 |
| | *Champotón* | . | | 29 | 14 | 0 | 2 |
| 10 | *Chetumal* | 1015.6 | 20 | 24 | 18 | 2 | 4 |
| | *I. Mujeres* | . | | | | | 7 |
| | *Mérida* | 1018.5 | 20 | 28 | 21 | 0 | 22 |
| | *Progreso* | 1017.6 | 22 | 26 | 20 | 0 | 14 |
| | *Valladolid* | . | | 26 | | 0 | 28 |

# CARTA DEL TIEMPO

SERVICIO METEOROLOGICO MEXICANO

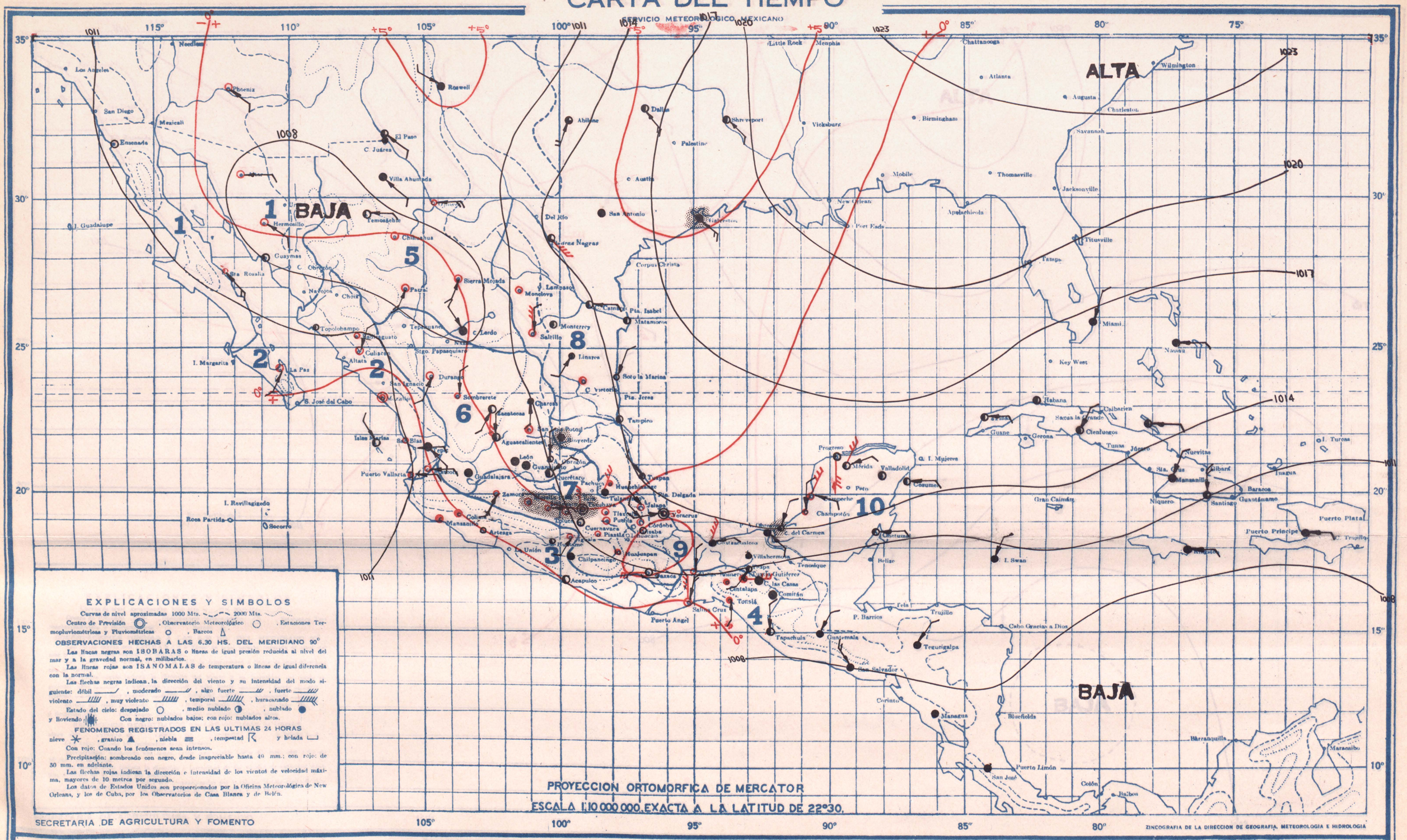


## JUEVES 2 DE NOVIEMBRE DE 1944

Descendieron ligeramente las presiones en la República. Masas de aire polar del Pacífico están avanzando hacia los Estados del noreste de la República.

## PRONOSTICO DEL TIEMPO PARA MAÑANA

**Regiones**

1 — No habrá cambio de temperatura. Cielo despejado. No habrá lluvias. Vientos moderados del Noroeste.

2 — No habrá cambio de temperatura. Cielo medio nublado. No habrá lluvias. Vientos moderados del Noroeste.

3 — No habrá cambio de temperatura. Cielo medio nublado. No habrá lluvias. Vientos moderados del Oeste.

4 — No habrá cambio de temperatura. Cielo nublado. Escasearán las lluvias. Vientos moderados del Norte.

5 — Descenso de temperatura. Cielo medio nublado. Escasearán las lluvias.

6 — No habrá cambio de temperatura. Cielo medio nublado. Escasearán las lluvias.

7 — No habrá cambio de temperatura. Cielo medio nublado. Escasearán las lluvias.

8 — No habrá cambio de temperatura. Cielo nublado. Escasearán las lluvias. Vientos moderados del Noreste.

9 — No habrá cambio de temperatura. Cielo medio nublado. Escasearán las lluvias. Vientos moderados del Noreste.

10 — No habrá cambio de temperatura. Cielo medio nublado. Escasearán las lluvias. Vientos moderados del Noreste.

| Regiones | Estaciones | Presión al nivel del mar | Temperaturas: Ambiente | Máxima de ayer | Mínima en últimas 24 h. | Lluvia en 24 h. | Altura sobre el nivel del mar |
|---|---|---|---|---|---|---|---|
| | | mb. | ° | ° | ° | mm | m. |
| 1 | Altar | 1019.5 | 13 | 30 | 12 | 0 | 397 |
| | C. Obregón; Son. | | | | | | 40 |
| | Ensenada | 1013 9 | 12 | 24 | 12 | 0 | 13 |
| | Guaymas | 1010 8 | 20 | 24 | 20 | 0 | 4 |
| | Hermosillo | 1007 3 | 17 | 31 | 15 | 0 | 211 |
| | Navojoa | | | | | | 38 |
| | Sta. Rosalía | | | | | | 26 |
| | Ures | | | | | | 432 |
| | Badiraguato | | | | | | 170 |
| | Bahía Magdalena | | | | | | 12 |
| | Culiacán | 1011 3 | 18 | 35 | 18 | 0 | 53 |
| | Choix | | | | | | 310 |
| 2 | Islas Marías | 1010.9 | 23 | 28 | 21 | 0 | 4 |
| | La Paz | 1013 1 | 21 | 30 | 20 | 0 | 12 |
| | Mascota | | | 27 | 12 | 0 | 1200 |
| | Mazatlán | 1010 4 | 24 | 28 | 22 | 0 | 78 |
| | Puerto Vallarta | | | | | | 2 |
| | S. Blas, Nay | | | | | | 7 |
| | S. Ignacio | | | | | | 150 |
| | Tepic | | 13 | 29 | 13 | 0 | 918 |
| | Topolobampo | | | | | | 3 |
| 3 | Acapulco | 1009 6 | 25 | 32 | 24 | 0 | 3 |
| | Arteaga | | | 33 | 16 | 0 | 860 |
| | Colima | 1008.8 | 18 | 34 | 18 | 0 | 502 |
| | Huatamo | | | 37 | 19 | 0 | 256 |

| Regiones | Estaciones | Presión al nivel del mar | Temperaturas: Ambiente | Máxima de ayer | Mínima en últimas 24 h. | Lluvia en 24 h. | Altura sobre el nivel del mar |
|---|---|---|---|---|---|---|---|
| | | mb. | ° | ° | ° | mm. | m. |
| 3 | Iguala | | | 34 | 14 | 0 | 735 |
| | La Unión | | | | | | 38 |
| | Manzanillo | 1011 1 | 23 | 35 | 22 | 0 | 4 |
| | Cintalapa | | | 31 | 13 | 0 | 555 |
| | C. Las Casas | | 8 | 19 | 8 | 0 | 2128 |
| | Comitán | | 12 | 21 | 6 | 0 | 1635 |
| 4 | Salina Cruz | 1010 1 | 24 | 28 | 24 | 0 | 56 |
| | Tapachula | 1008 5 | 20 | 33 | 19 | 0 | 180 |
| | Tonalá | | | 38 | 29 | 0 | 55 |
| | Tuxtla Gutiérrez | | 15 | 28 | 14 | 0 | 530 |
| 5 | C. Juárez | | | 26 | 9 | 0 | 1137 |
| | C. Lerdo | 1009 3 | 12 | 27 | 11 | 0 | 1140 |
| | Chihuahua | 1008 9 | 9 | 24 | 8 | 0 | 1423 |
| | Hidalgo del Parral | | | 24 | 4 | 0 | 1652 |
| | Ojinaga | | | 38 | 19 | 0 | 786 |
| | Sierra Mojada | | | | | | 1256 |
| | Temósachic | 1013.2 | 3 | 24 | 2 | 0 | 1858 |
| | Villa Ahumada | 1011 2 | 12 | 29 | 10 | 0 | 1205 |
| | Durango | 1014.5 | 8 | 24 | 8 | 0 | 1898 |
| | Nazas | | | | | | 1275 |
| 6 | Stgo. Papasquiaro | | | 26 | 4 | 0 | 1740 |
| | Sombrerete | | | 21 | 4 | 0 | 2350 |
| | Tepehuanes | | | | | | 1787 |
| | Aguascalientes | | 10 | 25 | 9 | 0 | 2020 |
| | C. Obregón, Gto. | | | 22 | 7 | 0 | 1870 |

| Regiones | Estaciones | Presión al nivel del mar | Temperaturas: Ambiente | Máxima de ayer | Mínima en últimas 24 h. | Lluvia en 24 h. | Altura sobre el nivel del mar |
|---|---|---|---|---|---|---|---|
| | | mb. | ° | ° | ° | mm. | m. |
| 6 | Charcas | | | 19 | 13 | 0 | 2020 |
| | Guadalajara | 1011.1 | 11 | 25 | 10 | 0 | 1583 |
| | Guanajuato | 1010 6 | 12 | 22 | 11 | 0 | 2037 |
| | León | | 11 | 26 | 9 | 0 | 1809 |
| | Querétaro | | 11 | 25 | 10 | 0 | 1850 |
| | San Luis Potosí | | 11 | | 10 | 0 | 1877 |
| | Zacatecas | 1010 7 | 10 | 16 | 10 | 0 | 2612 |
| | Cuernavaca | | 15 | 25 | 14 | 0 | 1538 |
| | Chilpancingo | | 16 | 30 | 15 | 0 | 1250 |
| | Huajuapan | | | 31 | 6 | 0 | 1597 |
| 7 | Morelia | 1011 6 | 11 | 21 | 10 | inap | 1923 |
| | Oaxaca | 1013 3 | 8 | | 7 | 0 | 1563 |
| | Pachuca | | | 20 | | 0 | 2435 |
| | Piaxtla | | | 31 | 19 | 0 | 1120 |
| | Puebla | | 8 | 24 | 7 | 0 | 2150 |
| | Tacubaya | 1011 6 | 7 | 22 | 7 | inap | 2309 |
| | Tehuacán | | | | | | 1676 |
| | Tlaxcala | 1016 4 | 6 | 21 | 6 | 0 | 2240 |
| | Toluca | | 6 | 18 | 5 | inap | 2675 |
| | Tula | | | | | | 2036 |
| 8 | Zamora | | | 29 | 9 | 0 | 1633 |
| | Zitácuaro | | | 24 | 9 | 0 | 2064 |
| | Linares | | | 24 | 11 | inap | 648 |
| | Matamoros | 1013.7 | 19 | 29 | 18 | 0 | 9 |
| | Monclova | 1011 9 | 15 | 23 | 12 | 0 | 587 |

| Regiones | Estaciones | Presión al nivel del mar | Temperaturas: Ambiente | Máxima de ayer | Mínima en últimas 24 h. | Lluvia en 24 h. | Altura sobre el nivel del mar |
|---|---|---|---|---|---|---|---|
| | | mb. | ° | ° | ° | mm. | m. |
| 8 | Monterrey | 1012 5 | 18 | 24 | 16 | 0 | 540 |
| | Saltillo | | 13 | 23 | 8 | 0 | 1609 |
| | Soto la Marina | | | 33 | 16 | 0 | 25 |
| | Tampico | 1014.3 | 21 | 28 | 21 | 0 | 20 |
| | A. Obregón Tab | 1015 2 | 21 | 30 | 19 | 0 | 7 |
| | Coatzacoalcos | 1013 7 | 24 | 28 | 23 | 0 | 28 |
| | Córdoba | 1018.9 | 14 | 25 | 11 | 0 | 871 |
| | Huauchinango | | | 19 | 4 | 0 | 1576 |
| | Jalapa | 1014.3 | 15 | 19 | 14 | 0 | 1399 |
| | Orizaba | 1012.1 | 11 | 22 | 9 | 0 | 1248 |
| 9 | Rioverde | | 16 | 21 | 15 | 0 | 992 |
| | Teapa | | | 28 | 17 | 0 | 80 |
| | Tenosique | | | | | | 60 |
| | Tulancingo | 1018 8 | 9 | 19 | 8 | 0 | 2181 |
| | Tuxpan | | | 28 | 21 | 0 | 10 |
| | Veracruz | 1013 9 | 21 | 27 | 19 | 0 | 16 |
| | Villahermosa | | | 30 | 22 | 0 | 10 |
| 10 | Campeche | 1014 5 | 20 | 27 | 19 | 0 | 25 |
| | Cozumel | 1015 7 | 22 | 29 | 21 | 0 | 8 |
| | Champotón | | | 29 | 14 | 0 | 2 |
| | Chetumal | 1011 3 | 21 | 29 | 18 | 0 | 4 |
| | I. Mujeres | | | | | | 7 |
| | Mérida | 1015.5 | 20 | 28 | 19 | 0 | 22 |
| | Progreso | 1011.7 | 23 | 26 | 21 | 0 | 14 |
| | Valladolid | 1015 5 | 23 | 36 | 28 | 0 | 22 |

# CARTA DEL TIEMPO

SERVICIO METEOROLOGICO MEXICANO

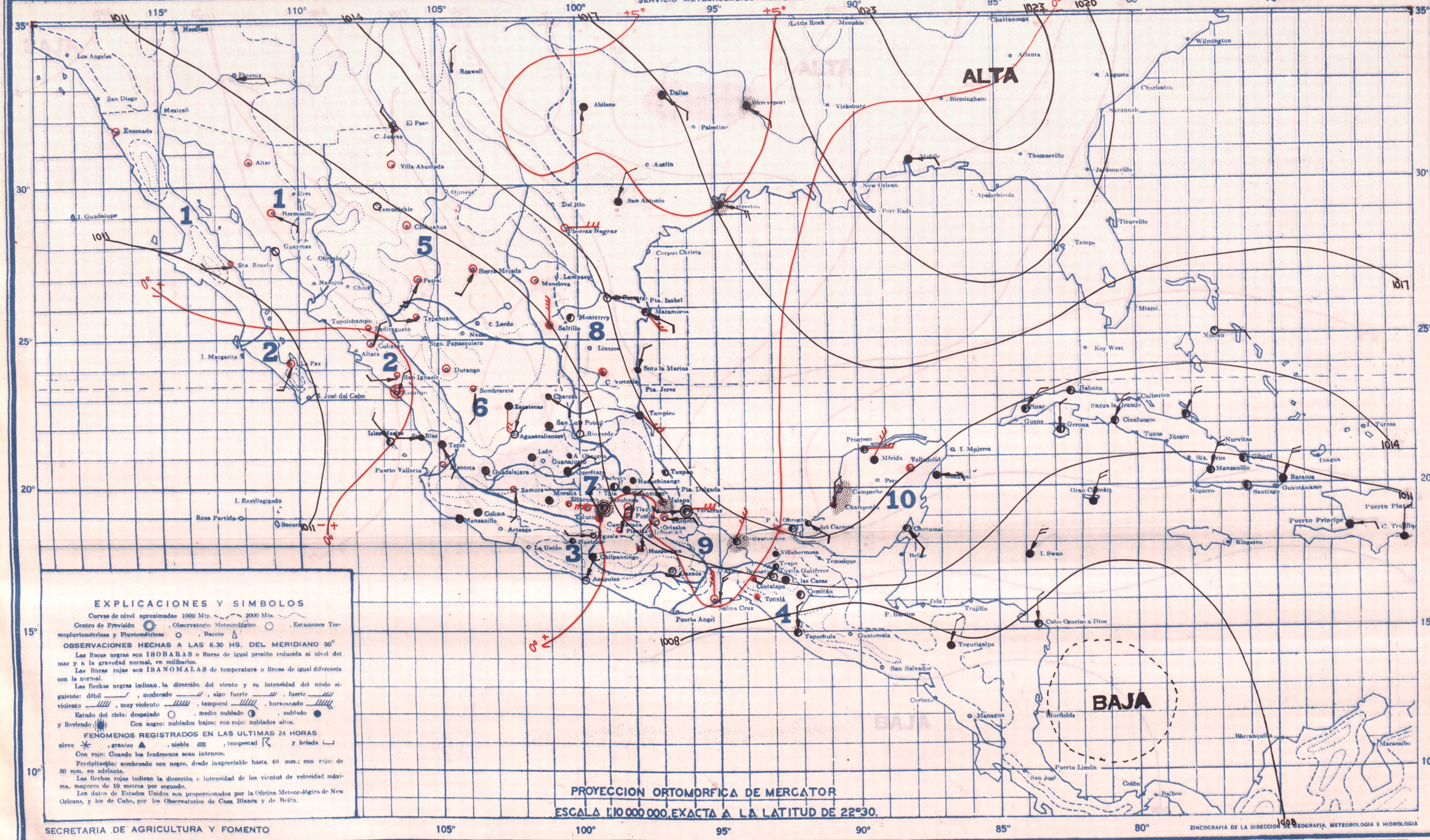


## VIERNES 3 DE NOVIEMBRE DE 1944

En el Mar Caribe hay una perturbación ciclónica en formación. Continuaron ascaseando las lluvias en la República.

## PRONOSTICO DEL TIEMPO PARA MAÑANA

Regiones

1. No habrá cambio de temperatura. Cielo despejado. No habrá lluvias. Vientos moderados del Oeste.
2. No habrá cambio de temperatura. Cielo medio nublado. No habrá lluvias. Vientos moderados del Noroeste.
3. No habrá cambio de temperatura. Cielo medio nublado. No habrá lluvias. Vientos moderados del Oeste.
4. Ascenso de temperatura. Cielo nublado. Lluvias aisladas. Vientos moderados del Norte.
5. No habrá cambio de temperatura. Cielo despejado. No habrá lluvias.
6. No habrá cambio de temperatura. Cielo medio nublado. Escasearán las lluvias.
7. No habrá cambio de temperatura. Cielo nublado. Lluvias aisladas.
8. Descenso de temperatura. Cielo nublado. Lluvias aisladas. Vientos moderados del Norte.
9. No habrá cambio de temperatura. Cielo nublado. Lluvias aisladas. Vientos moderados del Norte.
10. No habrá cambio de temperatura. Cielo medio nublado. Lluvias aisladas. Vientos moderados del Noreste.

| Regiones | Estaciones | Presión al nivel del mar | Temperaturas: Ambiente | Máxima de ayer | Mínima en últimas 24 h. | Lluvia en 24 h. | Altura sobre el nivel del mar |
|---|---|---|---|---|---|---|---|
| | | mb. | ° | ° | ° | mm | m. |
| 1 | Altar | . | 13 | | 13 | 0 | 397 |
| | C. Obregón; Son. | | | | | | 40 |
| | Ensenada | 1012 5 | 10 | 20 | 10 | 0 | 13 |
| | Guaymas | 1012.0 | 22 | 31 | 22 | 0 | 4 |
| | Hermosillo | 1010 3 | 17 | 30 | 15 | 0 | 211 |
| | Navojoa | | | | | | 38 |
| | Sta. Rosalía | . | | 28 | 12 | 0 | 26 |
| | Ures | . | | | | | 432 |
| 2 | Badiraguato | . | | | | | 170 |
| | Bahía Magdalena | | | | | | 12 |
| | Culiacán | 1011 8 | 17 | 34 | 16 | 0 | 53 |
| | Choix | | | | | | 310 |
| | Islas Marías | 1010.4 | 22 | | 20 | 0 | 4 |
| | La Paz | 1012 8 | 19 | 29 | 18 | 0 | 12 |
| | Mascota | | | 24 | 12 | 0 | 1200 |
| | Mazatlán | 1010 1 | 22 | | 22 | 0 | 78 |
| | Puerto Vallarta | | | | | | 2 |
| | S. Blas, Nay | | | | | | 7 |
| | S. Ignacio | . | | 36 | 23 | 0 | 150 |
| | Tepic | . | 14 | 26 | 13 | 0 | 918 |
| | Topolobampo | | | | | | 3 |
| 3 | Acapulco | 1008 7 | 24 | | 23 | 0 | 3 |
| | Arteaga | | | | | | 860 |
| | Colima | . | 20 | 31 | 20 | 0 | 502 |
| | Huetamo | | | | | | 356 |

| Regiones | Estaciones | Presión al nivel del mar | Temperaturas: Ambiente | Máxima de ayer | Mínima en últimas 24 h. | Lluvia en 24 h. | Altura sobre el nivel del mar |
|---|---|---|---|---|---|---|---|
| | | mb. | ° | ° | ° | mm | m. |
| | Iguala | | | 35 | 15 | 0 | 735 |
| 3 | La Unión | | | | | | 38 |
| | Manzanillo | 1010 4 | 24 | 33 | 24 | 0 | 4 |
| | Cintalapa | | | 32 | 16 | 0 | 555 |
| | C. Las Casas | | 11 | 19 | 11 | 0 | 2128 |
| | Comitán | . | | | | | 1635 |
| 4 | Salina Cruz | 1008 5 | 24 | 29 | 23 | 0 | 56 |
| | Tapachula | 1007 6 | 20 | 33 | 19 | 0 | 180 |
| | Tonalá | | | 36 | 22 | 0 | 55 |
| | Tuxtla Gutiérrez | | 18 | 30 | 16 | 0 | 530 |
| | C. Juárez | . | | 25 | 10 | 0 | 1137 |
| | C. Lerdo | | | 28 | | 0 | 1140 |
| | Chihuahua | 1010 2 | 11 | 28 | 10 | 0 | 1423 |
| 5 | Hidalgo del Parral | . | | 24 | 4 | 0 | 1652 |
| | Ojinaga | | | | | | 786 |
| | Sierra Mojada | . | | | | | 1256 |
| | Temósachic | 1015.6 | 1 | 23 | 0 | 0 | 1858 |
| | Villa Ahumada | 1014 2 | 9 | 28 | 7 | 0 | 1205 |
| | Durango | . | 8 | 24 | 7 | 0 | 1898 |
| | Nazas | | | | | | 1275 |
| 6 | Stgo. Papasquiaro | . | | 24 | 4 | 0 | 1740 |
| | Sombrerete | . | | 13 | 5 | 0 | 2350 |
| | Tepehuanes | . | | 26 | 4 | 0 | 1787 |
| | Aguascalientes | | 11 | 24 | 10 | 0 | 2020 |
| | C. Obregón, Gto. | 1009 9 | 13 | | 12 | 0 | 1870 |

| Regiones | Estaciones | Presión al nivel del mar | Temperaturas: Ambiente | Máxima de ayer | Mínima en últimas 24 h. | Lluvia en 24 h. | Altura sobre el nivel del mar |
|---|---|---|---|---|---|---|---|
| | | mb. | ° | ° | ° | mm | m |
| | Charcas | | | 20 | 11 | 0 | 2020 |
| | Guadalajara | 1010.5 | 11 | 22 | 10 | 0 | 1583 |
| 6 | Guanajuato | 1017 1 | 12 | 22 | 11 | 0 | 2037 |
| | León | | | 22 | | 0 | 1809 |
| | Querétaro | . | 13 | 25 | 12 | 0 | 1850 |
| | San Luis Potosí | | 12 | 23 | 10 | 0 | 1877 |
| | Zacatecas | 1010 7 | 11 | 14 | 10 | 0 | 2612 |
| | Cuernavaca | | 16 | 25 | 14 | 0 | 1538 |
| | Chilpancingo | . | 16 | 31 | 15 | 0 | 1250 |
| | Huajuapan | | | 31 | 5 | 0 | 1597 |
| | Morelia | 1011 2 | 12 | 21 | 11 | 0 | 1923 |
| | Oaxaca | 1013 6 | 9 | 26 | 8 | 0 | 1563 |
| | Pachuca | | 9 | 20 | 8 | 0 | 2435 |
| | Piaxtla | | | 33 | 8 | 0 | 1120 |
| 7 | Puebla | . | 8 | 24 | 8 | 0 | 2150 |
| | Tacubaya | 1011 2 | 9 | | 8 | 0 | 2309 |
| | Tehuacán | | | | | | 1676 |
| | Tlaxcala | . | 8 | 22 | 8 | 0 | 2240 |
| | Toluca | | 8 | | 6 | 0 | 2675 |
| | Tula | . | | | | | 2036 |
| | Zamora | . | | 30 | 10 | 0 | 1633 |
| | Zitácuaro | . | | 24 | 10 | 0 | 2064 |
| 8 | Linares | | | | | | 648 |
| | Matamoros | 1014.5 | 20 | 29 | 19 | 0 | 9 |
| | Monclova | 1012 9 | 15 | 33 | 13 | 0 | 587 |

| Regiones | Estaciones | Presión al nivel del mar | Temperaturas: Ambiente | Máxima de ayer | Mínima en últimas 24 h. | Lluvia en 24 h. | Altura sobre el nivel del mar |
|---|---|---|---|---|---|---|---|
| | | mb | ° | ° | ° | mm | m. |
| | Monterrey | 1013 1 | 17 | 25 | 16 | 0 | 540 |
| 8 | Saltillo | . | 9 | 24 | 8 | 0 | 1609 |
| | Soto la Marina | | | 33 | 15 | 0 | 25 |
| | Tampico | 1014.1 | 23 | 28 | 22 | 0 | 20 |
| | A. Obregón Tab | 1014 5 | 20 | 30 | 19 | 0 | 2 |
| | Coatzacoalcos | 1012 3 | 23 | | 22 | 14 | 28 |
| | Córdoba | 1010.1 | 13 | 27 | 12 | 0 | 871 |
| | Huauchinango | | | 21 | 6 | 0 | 1576 |
| | Jalapa | 1012.7 | 15 | 19 | 14 | Inap | 1399 |
| | Orizaba | . | 13 | 22 | 11 | 0 | 1248 |
| 9 | Rioverde | . | 20 | | 21 | 0 | 992 |
| | Teapa | . | | 28 | 18 | 0 | 80 |
| | Tenosique | . | | | | | 60 |
| | Tulancingo | . | 8 | 21 | 7 | 0 | 2181 |
| | Tuxpan | | | 28 | 19 | 0 | 10 |
| | Veracruz | 1013 2 | 23 | 28 | 20 | 0 | 16 |
| | Villahermosa | | | 30 | 22 | 0 | 10 |
| | Campeche | 1014 3 | 20 | 29 | 20 | Inap | 25 |
| | Cozumel | 1013 7 | 22 | 28 | 19 | 0 | 8 |
| | Champotón | | | 30 | 20 | Inap | 2 |
| 10 | Chetumal | 1012 0 | 19 | 29 | 17 | 0 | 4 |
| | I. Mujeres | | | | | | 7 |
| | Mérida | 1014 9 | 21 | 29 | 20 | 0 | 22 |
| | Progreso | 1014 5 | 22 | 26 | 20 | 0 | 14 |
| | Valladolid | 1014 5 | 22 | 36 | 19 | 0 | 22 |

# CARTA DEL TIEMPO

SERVICIO METEOROLOGICO MEXICANO

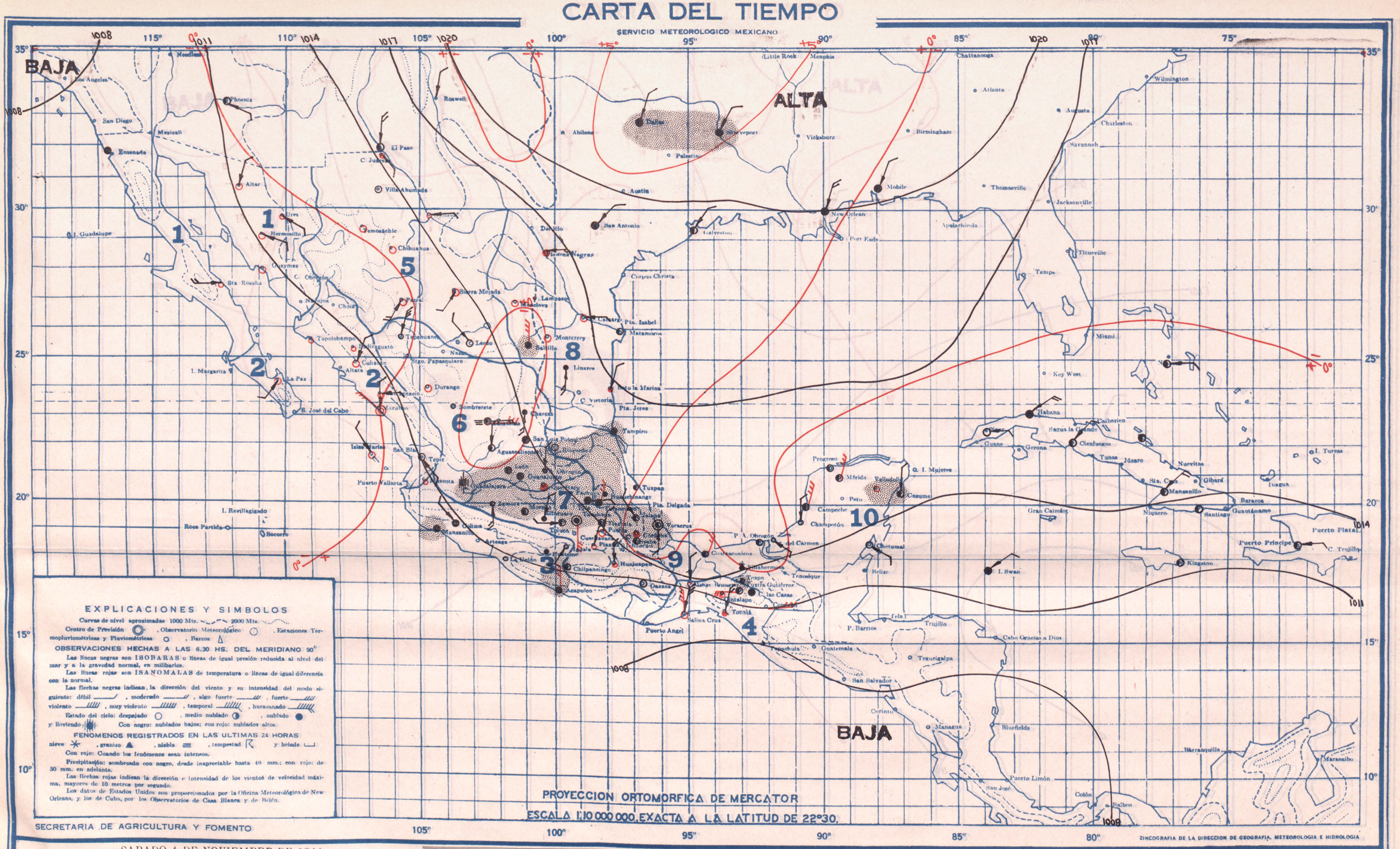


SABADO 4 DE NOVIEMBRE DE 1944

Aumentaron las lluvias en la porción sur de la Vertiente del Golfo de México y en la Mesa Central.

## PRONOSTICO DEL TIEMPO PARA MAÑANA

**Regiones**

1 — No habrá cambio de temperatura. Cielo despejado. No habrá lluvias. Vientos moderados del Noroeste.

2 — No habrá cambio de temperatura. Cielo despejado. No habrá lluvias. Vientos moderados del Noroeste.

3 — No habrá cambio de temperatura. Cielo medio nublado. Lluvias aisladas. Vientos moderados del Oeste.

4 — No habrá cambio de temperatura. Cielo medio nublado. Escasearán las lluvias. Vientos algo fuertes del Norte.

5 — Ascenso de temperatura. Cielo medio nublado. No habrá lluvias.

6 — No habrá cambio de temperatura. Cielo medio nublado. Lluvias aisladas.

7 — Descenso de temperatura. Cielo nublado. Lluvias aisladas.

8 — Descenso de temperatura. Cielo nublado. Lluvias aisladas. Vientos moderados del Norte.

9 — No habrá cambio de temperatura. Cielo nublado. Lluvias generales. Vientos algo fuertes del Norte.

10 — No habrá cambio de temperatura. Cielo nublado. Lluvias aisladas. Vientos algo fuertes del Norte.

| Regiones | ESTACIONES | Presión al nivel del mar | Temperaturas: Ambiente | Máxima de ayer | Mínima en últimas 24 h. | Lluvia en 24 h. | Altura sobre el nivel del mar |
|---|---|---|---|---|---|---|---|
| | | mb. | ° | ° | ° | mm. | m. |
| 1 | *Altar* | 1009.1 | 14 | 31 | 12 | 0 | 397 |
| | *C. Obregón, Son.* | . | . | . | . | . | 40 |
| | *Ensenada* | 1013.9 | 19 | 30 | 18 | 0 | 13 |
| | *Guaymas* | 1012.3 | 20 | 30 | 20 | 0 | 4 |
| | *Hermosillo* | 1011.2 | 17 | 31 | 16 | 0 | 211 |
| | *Navojoa* | . | . | . | . | . | 38 |
| | *Sta. Rosalía* | . | . | 28 | 20 | 0 | 26 |
| | *Ures* | . | . | 36 | 13 | 0 | 432 |
| | *Badiraguato* | . | . | . | . | . | 170 |
| | *Bahía Magdalena* | . | . | . | . | . | 12 |
| | *Culiacán* | 1012.2 | 18 | 34 | 16 | 0 | 53 |
| | *Choix* | . | . | . | . | . | 310 |
| | *Islas Marías* | 1010.8 | 21 | 27 | 19 | 0 | 4 |
| | *Islas Revillagigedo* | . | . | . | . | . | . |
| 2 | *La Paz* | 1013.3 | 20 | . | 19 | 0 | 12 |
| | *Mascota* | . | . | 25 | 13 | 0 | 1200 |
| | *Mazatlán* | 1010.9 | 23 | 28 | 22 | 0 | 78 |
| | *Puerto Vallarta* | . | . | . | . | . | 2 |
| | *S. Blas, Nay.* | . | . | . | . | . | 7 |
| | *S. Ignacio* | . | . | 35 | 22 | 0 | 150 |
| | *Tepic* | . | 13 | 25 | 13 | 0 | 918 |
| | *Topolobampo* | . | . | . | . | . | 3 |
| 3 | *Acapulco* | 1009.6 | 25 | 31 | 24 | inap | 3 |
| | *Arteaga* | . | . | 32 | 15 | 0 | 860 |
| | *Colima* | . | 20 | 31 | 20 | 0 | 502 |
| | *Huetamo* | . | . | 38 | 21 | 0 | 356 |
| | *Iguala* | . | . | 35 | 17 | 0 | 735 |
| 3 | *La Unión* | . | . | . | . | . | 38 |
| | *Manzanillo* | 1010.9 | 24 | 29 | 23 | inap | 4 |
| | *Cintalapa* | . | . | 32 | 16 | 0 | 555 |
| | *C. Las Casas* | . | 5 | 19 | 3 | 0 | 2128 |
| | *Comitán* | . | . | 24 | . | 0 | 1635 |
| | *Matías Romero* | . | . | 30 | 21 | 0 | . |
| 4 | *Salina Cruz* | 1009.6 | 25 | 30 | 24 | 0 | 56 |
| | *Tapachula* | 1008.5 | 22 | 33 | 21 | 0 | 180 |
| | *Tonalá* | . | . | 36 | . | 0 | 55 |
| | *Tuxtla Gutiérrez* | . | 19 | 30 | 17 | 0 | 530 |
| | *C. Juárez* | . | . | 27 | 19 | 0 | 1137 |
| | *C. Lerdo* | 1012.4 | 15 | 27 | 13 | 0 | 1140 |
| | *Chihuahua* | 1013.7 | 9 | 28 | 13 | 0 | 1423 |
| 5 | *Hidalgo del Parral* | . | . | 23 | 4 | 0 | 1652 |
| | *Ojinaga* | . | . | 39 | 21 | 0 | 786 |
| | *Sierra Mojada* | . | . | . | . | . | 1256 |
| | *Temósachic* | 1017.3 | 2 | 23 | 1 | 0 | 1858 |
| | *Villa Ahumada* | 1015.6 | 9 | 27 | 7 | 0 | 1205 |
| | *Durango* | . | 8 | 25 | 7 | 0 | 1898 |
| | *Nazas* | . | . | . | . | . | 1275 |
| | *Stgo. Papasquiaro* | . | . | 27 | 5 | 0 | 1740 |
| 6 | *Sombrerete* | . | . | 24 | 6 | 0 | 2350 |
| | *Tepehuanes* | . | . | 25 | 4 | 0 | 1787 |
| | *Aguascalientes* | . | 11 | 24 | 10 | 0 | 2020 |
| | *C. Obregón, Gto.* | . | . | 20 | 10 | 0 | 1870 |
| | *Charcas* | . | . | 18 | 10 | 0 | 2020 |
| 6 | *Guadalajara* | 1012.7 | 14 | 24 | 13 | inap | 1583 |
| | *Guanajuato* | 1013.2 | 13 | 20 | 12 | inap | 2037 |
| | *León* | . | 14 | 22 | 15 | inap | 1809 |
| | *Querétaro* | . | 14 | 23 | 14 | inap | 1850 |
| | *San Luis Potosí* | . | 11 | 17 | 10 | 0 | 1877 |
| | *Zacatecas* | 1012.7 | 6 | 13 | 6 | 0 | 2612 |
| | *Cuernavaca* | . | . | 26 | . | 0 | 1538 |
| 7 | *Chilpancingo* | 1006.3 | 18 | 31 | 16 | inap | 1250 |
| | *Huajuapan* | . | . | 31 | 6 | 0 | 1597 |
| | *Morelia* | 1013.1 | 14 | 20 | 13 | inap | 1923 |
| | *Oaxaca* | 1013.6 | 10 | 28 | 9 | 0 | 1563 |
| | *Pachuca* | . | 11 | 20 | 10 | inap | 2435 |
| | *Piaxtla* | . | . | 31 | 8 | 0 | 1120 |
| | *Puebla* | . | . | . | . | . | 2150 |
| | *Tacubaya* | 1013.2 | 10 | 21 | 16 | 2 | 2309 |
| | *Tehuacán* | . | . | . | . | . | 1676 |
| | *Tlaxcala* | 1013.7 | 11 | 22 | 11 | 0 | 2240 |
| | *Toluca* | 1013.2 | 8 | . | 7 | 2 | 2675 |
| | *Tula* | . | . | . | . | . | 2036 |
| | *Zamora* | . | . | 28 | 11 | 0 | 1633 |
| | *Zitácuaro* | . | . | 24 | 12 | 0 | 2064 |
| | *C. Victoria* | . | 19 | 33 | 18 | 0 | . |
| 8 | *Linares* | . | . | 25 | 23 | 0 | 648 |
| | *Matamoros* | 1017.5 | 21 | 30 | 20 | 0 | 9 |
| | *Monclova* | 1016.6 | 16 | 28 | 15 | 0 | 587 |
| | *Monterrey* | 1016.7 | 17 | 24 | 16 | 0 | 540 |
| 8 | *Saltillo* | . | 10 | 22 | 10 | inap | 1609 |
| | *Soto la Marina* | . | . | 32 | 17 | 0 | 25 |
| | *Tampico* | 1016.7 | 23 | 28 | 22 | inap | 20 |
| | *Piedras Negras* | 1016.7 | 16 | 30 | 17 | 0 | . |
| | *A. Obregón, Tab.* | 1015.3 | 20 | 24 | 19 | 0 | 2 |
| | *C. del Carmen* | . | . | 31 | 21 | 0 | . |
| | *Coatzacoalcos* | 1013.9 | 25 | 27 | 25 | 0 | 23 |
| | *Córdoba* | . | 16 | 26 | 14 | 6 | 871 |
| | *Huauchinango* | . | . | 22 | 6 | 12 | 1576 |
| 9 | *Jalapa* | 1014.7 | 14 | 21 | 13 | 12 | 1399 |
| | *Orizaba* | . | 15 | 23 | 13 | 9 | 1248 |
| | *Rioverde* | . | 17 | 23 | 15 | 1 | 992 |
| | *Teapa* | . | . | 30 | 19 | inap | 80 |
| | *Tenosique* | . | . | . | . | . | 60 |
| | *Tulancingo* | . | 18 | 21 | 11 | 5 | 2181 |
| | *Tuxpan* | . | . | 29 | 21 | 0 | 10 |
| | *Veracruz* | 1014.9 | 22 | 28 | 20 | 38 | 16 |
| | *Villahermosa* | . | . | 29 | 20 | 0 | 10 |
| 10 | *Campeche* | 1014.8 | 21 | 28 | 20 | 0 | 25 |
| | *Cozumel* | 1014.1 | 24 | 28 | 19 | inap | 8 |
| | *Champotón* | . | . | 31 | 19 | 0 | 2 |
| | *Chetumal* | 1013.3 | 20 | 29 | 20 | 0 | 4 |
| | *I. Mujeres* | . | . | . | . | . | 7 |
| | *Mérida* | 1015.6 | 21 | 28 | 20 | 0 | 22 |
| | *Progreso* | 1015.1 | 23 | 27 | 22 | 0 | 14 |
| | *Valladolid* | 1014.7 | 21 | 36 | 18 | inap | 22 |

# CARTA DEL TIEMPO

SERVICIO METEOROLOGICO MEXICANO

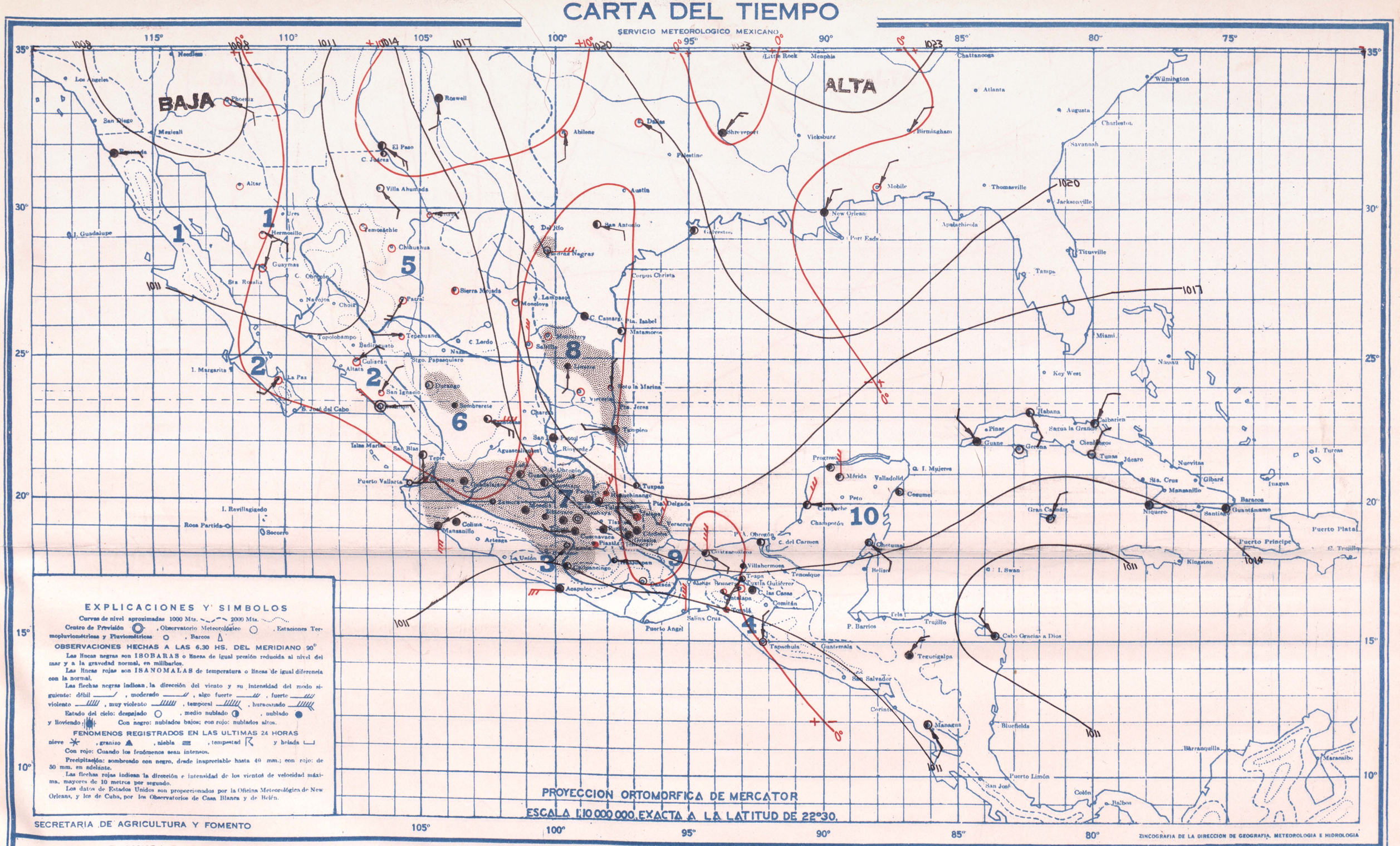


## DOMINGO 5 DE NOVIEMBRE DE 1944

Las presiones están descendiendo en casi toda la República. Se registrarán Lluvias aisladas y habrá en general poco cambio en la temperatura.

### PRONOSTICO DEL TIEMPO PARA MAÑANA

**Regiones**

1. No habrá cambio de temperatura. Cielo medio nublado. Escasearán las lluvias. Vientos moderados Australes.
2. No habrá cambio de temperatura. Cielo medio nublado. Escasearán las lluvias. Vientos moderados Occidentales.
3. No habrá cambio de temperatura. Cielo medio nublado. Lluvias aisladas. Vientos moderados Occidentales.
4. No habrá cambio de temperatura. Cielo medio nublado. Escasearán las lluvias. Vientos débiles o moderados boreales.
5. No habrá cambio de temperatura. Cielo medio nublado. Escasearán las lluvias.
6. No habrá cambio de temperatura. Cielo medio nublado. Escasearán las lluvias.
7. No habrá cambio de temperatura. Cielo medio nublado. Lluvias aisladas.
8. No habrá cambio de temperatura. Cielo medio nublado. Escasearán las lluvias. Vientos moderados Orientales.
9. No habrá cambio de temperatura. Cielo medio nublado. Lluvias aisladas. Vientos moderados del Noreste.
10. Descenso de temperatura. Cielo medio nublado. Escasearán las lluvias. Vientos moderados del Noreste.

| Regiones | ESTACIONES | Presión al nivel del mar | Temperaturas: Ambiente | Máxima de ayer | Mínima en últimas 24 h. | Lluvia en 24 h. | Altura sobre el nivel del mar |
|---|---|---|---|---|---|---|---|
| | | mb. | ° | ° | ° | mm | m. |
| 1 | *Altar* | 1005.1 | 15 | 31 | 13 | 0 | 397 |
| | *C. Obregón; Son.* | | | | | | 40 |
| | *Ensenada* | 1010.5 | 16 | 20 | 16 | 0 | 13 |
| | *Guaymas* | 1010.7 | 21 | 30 | 21 | 0 | 4 |
| | *Hermosillo* | 1009.3 | 17 | 32 | 16 | 0 | 211 |
| | *Navojoa* | | | | | | 38 |
| | *Sta. Rosalía* | | | | | | 26 |
| | *Ures* | | | | | | 432 |
| | *Badiraguato* | | | | | | 170 |
| | *Bahía Magdalena* | | | | | | 12 |
| | *Culiacán* | 1012.2 | 18 | 33 | 18 | 0 | 53 |
| | *Choix* | | | | | | 310 |
| | *Islas Marías* | | | | | | 4 |
| 2 | *La Paz* | 1013.6 | 20 | 29 | 19 | 0 | 12 |
| | *Mascota* | | | 28 | 15 | 3 | 1200 |
| | *Mazatlán* | 1011.3 | 23 | 28 | 23 | 0 | 78 |
| | *Puerto Vallarta* | | | 35 | 18 | 0 | 2 |
| | *S. Blas, Nay* | | | | | | 7 |
| | *S. Ignacio* | | | 35 | 19 | 0 | 150 |
| | *Tepic* | | 14 | | 14 | 0 | 918 |
| | *Topolobampo* | | | | | | 3 |
| 3 | *Acapulco* | 1010.5 | 25 | 33 | 24 | 0 | 3 |
| | *Arteaga* | | | | | | 860 |
| | *Colima* | | 22 | 32 | 21 | 0 | 502 |
| | *Huatamo* | | | | | | 256 |
| 3 | *Iguala* | | | 34 | | 0 | 735 |
| | *La Unión* | | | | | | 38 |
| | *Manzanillo* | 1011.7 | 25 | 34 | 24 | inap | 4 |
| | *Cintalapa* | | | 32 | 16 | 0 | 555 |
| | *C. Las Casas* | | 5 | 18 | 2 | 0 | 2128 |
| | *Comitán* | | | | | | 1635 |
| 4 | *Salina Cruz* | | | | | | 56 |
| | *Tapachula* | 1009.6 | 20 | 34 | 19 | 0 | 180 |
| | *Tonalá* | | | 37 | 23 | 0 | 55 |
| | *Tuxtla Gutiérrez* | | 16 | 28 | 15 | 0 | 530 |
| | *C. Juárez* | | | 29 | 11 | 0 | 1137 |
| | *C. Lerdo* | | | | | | 1140 |
| 5 | *Chihuahua* | 1011.9 | 9 | 27 | 8 | 0 | 1423 |
| | *Hidalgo del Parral* | | | 24 | 4 | 0 | 1652 |
| | *Ojinaga* | | | 38 | 19 | 0 | 786 |
| | *Sierra Mojada* | | | | | | 1256 |
| 6 | *Temósachic* | 1013.9 | 3 | 25 | 1 | 0 | 1858 |
| | *Villa Ahumada* | 1011.2 | 16 | 30 | 12 | 0 | 1205 |
| | *Durango* | | 10 | 25 | 9 | 1 | 1898 |
| | *Nazas* | | | | | | 1275 |
| | *Stgo. Papasquiaro* | | | | | | 1740 |
| | *Sombrerete* | | | 24 | 1 | 1 | 2350 |
| | *Tepehuanes* | | | 25 | 4 | 0 | 1787 |
| | *Aguascalientes* | | | | | | 2020 |
| | *C. Obregón, Gto.* | | | | | | 1870 |
| 6 | *Charcas* | | | | | | 2020 |
| | *Guadalajara* | 1013.7 | 10 | 23 | 9 | | 1583 |
| | *Guanajuato* | 1012.9 | 11 | 18 | 11 | 0 | 2037 |
| | *León* | | 8 | 24 | 8 | inap | 1809 |
| | *Querétaro* | | 12 | 17 | 12 | inap | 1850 |
| | *San Luis Potosí* | | | | | | 1877 |
| 7 | *Zacatecas* | 1012.7 | 8 | 16 | 7 | 0 | 2612 |
| | *Cuernavaca* | | 15 | 25 | 13 | 6 | 1538 |
| | *Chilpancingo* | | 18 | 30 | 15 | 0 | 1250 |
| | *Huajuapan* | | | 28 | 9 | 0 | 1597 |
| | *Morelia* | 1013.9 | 13 | 19 | 13 | 0 | 1923 |
| | *Oaxaca* | | 10 | 27 | 9 | 0 | 1563 |
| | *Pachuca* | | 9 | 25 | 8 | 0 | 2435 |
| | *Piaxtla* | | | 33 | 16 | 0 | 1120 |
| | *Puebla* | | 11 | 22 | 11 | 9 | 2150 |
| | *Tacubaya* | | | | | | 2309 |
| | *Tehuacán* | | | | | | 1676 |
| | *Tlaxcala* | | | | | | 2240 |
| | *Toluca* | | 9 | 15 | 8 | 10 | 2675 |
| | *Tula* | | | | | | 2036 |
| | *Zamora* | | | 29 | 11 | | 1633 |
| | *Zitácuaro* | | | | | | 2064 |
| 8 | *Linares* | | | 25 | 18 | 2 | 648 |
| | *Matamoros* | 1017.5 | 20 | 28 | 19 | inap | 9 |
| | *Monclova* | 1016.9 | 15 | 28 | 14 | 0 | 587 |
| 8 | *Monterrey* | 1017.4 | 17 | 26 | 16 | 1 | 540 |
| | *Saltillo* | | 10 | 21 | 8 | 0 | 1609 |
| | *Soto la Marina* | | | 34 | 16 | 0 | 25 |
| | *Tampico* | 1017.6 | 20 | 21 | 24 | 2 | 20 |
| | *A. Obregón Tab* | 1016.5 | 20 | 31 | 19 | 0 | 2 |
| | *Coatzacoalcos* | 1015.5 | 23 | 27 | 23 | 0 | 28 |
| | *Córdoba* | | 17 | 24 | 13 | 25 | 871 |
| | *Huauchinango* | | | 19 | 7 | 12 | 1576 |
| | *Jalapa* | 1015.6 | 13 | 20 | 13 | 12 | 1399 |
| | *Orizaba* | | 13 | 20 | 11 | 10 | 1248 |
| 9 | *Rioverde* | | 16 | 21 | 15 | 0 | 992 |
| | *Teapa* | | | 30 | 19 | 0 | 80 |
| | *Tenosipue* | | | | | | 60 |
| | *Tulancingo* | | 10 | 17 | 9 | 4 | 2181 |
| | *Tuxpan* | | | 28 | 22 | 0 | 10 |
| | *Veracruz* | | | | | | 16 |
| | *Villahermosa* | | | 29 | 20 | 0 | 10 |
| | *Campeche* | 1015.6 | 21 | 23 | 26 | 0 | 25 |
| | *Cozumel* | 1015.6 | 22 | 29 | 24 | 0 | 8 |
| | *Champotón* | | | | | | 2 |
| 10 | *Chetumal* | 1014.7 | 20 | 29 | 20 | 0 | 4 |
| | *I. Mujeres* | | | | | | 7 |
| | *Mérida* | 1016.4 | 23 | 29 | 21 | 0 | 22 |
| | *Progreso* | 1016.0 | 23 | 27 | 21 | 0 | 14 |
| | *Valladolid* | | | | | | 22 |

# CARTA DEL TIEMPO

SERVICIO METEOROLOGICO MEXICANO

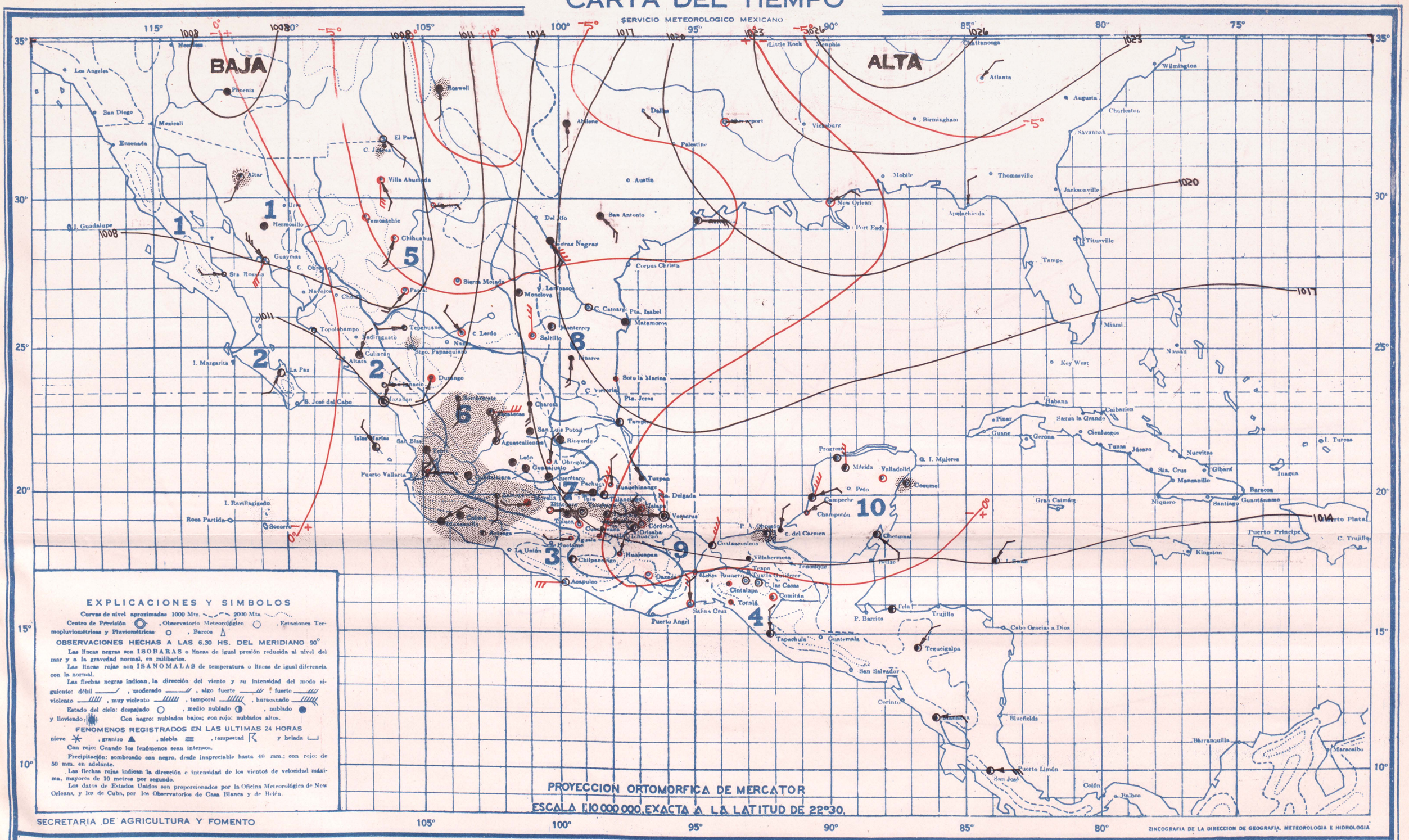


## LUNES 6 DE NOVIEMBRE DE 1944

Las presiones están descendiendo en la región fronteriza del norte; habrá lluvias aisladas en la mayor parte de la República. Descenderá la temperatura en Sonora y ascenderá en el Golfo de México.

### PRONOSTICO DEL TIEMPO PARA MAÑANA

**Regiones**

1. Descenso de temperatura. Cielo medio nublado. Lluvias aisladas. Vientos moderados del Noroeste.
2. No habrá cambio de temperatura. Cielo medio nublado. Lluvias aisladas. Vientos moderados Occidentales.
3. No habrá cambio de temperatura. Cielo medio nublado. Lluvias aisladas. Vientos moderados Occidentales.
4. No habrá cambio de temperatura. Cielo medio nublado. Escasearán las lluvias. Vientos débiles o moderados boreales.
5. Descenso de temperatura. Cielo medio nublado. Lluvias aisladas. Vientos algo fuertes Australes.
6. No habrá cambio de temperatura. Cielo medio nublado. Lluvias aisladas.
7. No habrá cambio de temperatura. Cielo medio nublado.
8. No habrá cambio de temperatura. Cielo medio nublado. Escasearán las lluvias. Vientos algo fuertes del Sureste.
9. Ascenso de temperatura. Cielo medio nublado. Escasearán las lluvias. Vientos moderados Orientales.
10. No habrá cambio de temperatura. Cielo medio nublado. Escasearán las lluvias. Vientos moderados Orientales.

| Regiones | ESTACIONES | Presión al nivel del mar | Temperaturas: Ambiente | Máxima de ayer | Mínima en últimas 24 h. | Lluvia en 24 h. | Altura sobre el nivel del mar |
|---|---|---|---|---|---|---|---|
| | | mb. | ° | ° | ° | mm. | m. |
| 1 | Altar | 1007.8 | 14 | 28 | 11 | 5 | 397 |
| | C. Obregón, Son. | . | . | . | . | . | 40 |
| | Ensenada | . | . | . | . | . | 13 |
| | Guaymas | 1013.5 | 20 | 29 | 20 | 0 | 4 |
| | Hermosillo | 1011.5 | 17 | 30 | 18 | 0 | 211 |
| | Navojoa | . | . | . | . | . | 38 |
| | Sta. Rosalía | . | . | 29 | 17 | 0 | 26 |
| | Ures | . | . | . | . | . | 432 |
| | Badiraguato | . | . | . | . | . | 170 |
| | Bahía Magdalena | . | . | . | . | . | 12 |
| | Culiacán | 1013.8 | 21 | 33 | 18 | 0 | 53 |
| | Choix | . | . | . | . | . | 310 |
| | Islas Marías | 1013.1 | 24 | . | . | 0 | 4 |
| | Islas Revillagigedo | . | . | . | . | . | . |
| 2 | La Paz | 1014.9 | 20 | 28 | 19 | 0 | 12 |
| | Mazatlán | 1012.3 | 24 | 28 | 23 | 0 | 78 |
| | Puerto Vallarta | . | . | . | . | . | 2 |
| | S. Blas, Nay. | . | . | . | . | . | 7 |
| | S. Ignacio | . | . | 36 | 17 | 0 | 150 |
| | Tepic | . | 16 | 29 | 16 | 9 | 918 |
| | Topolobampo | . | . | . | . | . | 3 |
| 3 | Acapulco | 1010.4 | 25 | 32 | 25 | 0 | 3 |
| | Arteaga | . | . | 31 | 15 | Inap | 860 |
| | Colima | . | 18 | 31 | 18 | 18 | 502 |
| | Huetamo | . | . | . | . | . | 356 |
| | Iguala | . | . | 34 | 18 | 0 | 725 |
| 3 | La Unión | . | . | . | . | . | 38 |
| | Manzanillo | 1012.4 | 23 | 34 | 22 | Inap | 4 |
| | Cintalapa | . | . | 32 | 18 | 0 | 555 |
| | C. Las Casas | . | 10 | 19 | 8 | 0 | 2128 |
| | Comitán | . | 11 | 24 | 5 | 0 | 1635 |
| | Matías Romero | . | . | 31 | 21 | 0 | . |
| 4 | Salina Cruz | 1010.7 | 25 | 33 | 24 | 0 | 56 |
| | Tapachula | 1009.9 | 23 | 33 | 22 | 0 | 180 |
| | Tonalá | . | . | 32 | 22 | 0 | 55 |
| | Tuxtla Gutiérrez | . | 17 | 29 | 16 | 0 | 530 |
| | C. Juárez | . | . | 28 | 11 | Inap | 1137 |
| | C. Lerdo | 1010.8 | 14 | . | . | 0 | 1140 |
| | Chihuahua | 1007.5 | 17 | 27 | 13 | 0 | 1423 |
| 5 | Hidalgo del Parral | . | . | 24 | 4 | 0 | 1652 |
| | Ojinaga | . | . | 39 | 18 | 0 | 786 |
| | Sierra Mojada | . | . | . | . | . | 1256 |
| | Temósachic | . | 5 | 33 | 5 | 0 | 1858 |
| | Villa Ahumada | 1006.1 | 14 | 29 | 11 | 0 | 1205 |
| | Durango | . | 12 | . | . | 0 | 1898 |
| | Nazas | . | . | . | . | . | 1275 |
| | Stgo. Papasquiaro | . | . | 28 | 5 | Inap | 1740 |
| 6 | Sombrerete | . | . | 26 | 8 | Inap | 2350 |
| | Tepehuanes | . | . | 12 | 4 | 0 | 1787 |
| | Aguascalientes | . | 11 | 24 | 10 | 0 | 2020 |
| | C. Obregón, Gto. | . | . | 21 | 8 | 0 | 1870 |
| | Charcas | . | . | 21 | 11 | 0 | 2020 |
| 6 | Guadalajara | 1013.1 | 14 | 24 | 13 | 0 | 1583 |
| | Guanajuato | 1012.7 | 12 | 22 | 11 | 5 | 2037 |
| | León | . | 12 | 26 | 11 | 0 | 1809 |
| | Querétaro | . | 12 | 23 | 11 | 0 | 1850 |
| | San Luis Potosí | . | 11 | . | 10 | 0 | 1877 |
| | Zacatecas | 1012.9 | 10 | 16 | 10 | Inap | 2612 |
| 7 | Cuernavaca | . | 16 | 23 | 15 | 3 | 1538 |
| | Chilpancingo | . | 16 | 28 | 15 | 3 | 1250 |
| | Huajuapan | . | . | 30 | 10 | 0 | 1597 |
| | Morelia | 1013.6 | 13 | 20 | 12 | 0 | 1923 |
| | Oaxaca | 1015.2 | 9 | 28 | 8 | 0 | 1563 |
| | Pachuca | . | 8 | 15 | 7 | 0 | 2435 |
| | Piaxtla | . | . | 32 | 16 | 0 | 1120 |
| | Puebla | . | 9 | 23 | 9 | 0 | 2150 |
| | Tacubaya | . | . | . | . | . | 2309 |
| | Tehuacán | . | . | . | . | . | 1676 |
| | Tlaxcala | . | 10 | 20 | 10 | 0 | 2240 |
| | Toluca | . | 9 | 15 | 8 | 6 | 2675 |
| | Tula | . | . | . | . | . | 2036 |
| | Zamora | . | . | 28 | 10 | 1 | 1633 |
| | Zitácuaro | . | . | 23 | 12 | 0 | 2064 |
| 8 | C. Victoria | . | . | . | 26 | 0 | . |
| | Linares | . | . | 26 | 23 | Inap | 648 |
| | Matamoros | 1016.5 | 20 | 29 | 20 | 0 | 9 |
| | Monclova | 1013.9 | 17 | 27 | 14 | 0 | 587 |
| | Monterrey | 1015.3 | 19 | 25 | 17 | 0 | 540 |
| 8 | Saltillo | . | 11 | 22 | 10 | 0 | 1609 |
| | Soto la Marina | . | . | 33 | 16 | 0 | 25 |
| | Tampico | 1016.7 | 22 | 27 | 21 | 0 | 20 |
| | Piedras Negras | 1015.2 | 20 | 28 | 19 | 0 | . |
| | A. Obregón, Tab. | 1016.8 | 20 | 32 | 29 | Inap | 2 |
| | C. del Carmen | . | . | 32 | 21 | 0 | . |
| | Coatzacoalcos | 1015.6 | 22 | 26 | 21 | 0 | 28 |
| | Córdoba | . | 16 | 24 | 12 | 6 | 871 |
| | Huauchinango | . | . | 20 | 8 | 2 | 1576 |
| | Jalapa | 1015.1 | 14 | 21 | 12 | 27 | 1399 |
| 9 | Orizaba | . | 13 | . | 12 | 6 | 1248 |
| | Rioverde | . | 15 | 23 | 14 | 0 | 992 |
| | Teapa | . | . | . | . | . | 80 |
| | Tenosique | . | . | . | . | . | 60 |
| | Tulancingo | . | 11 | 18 | 10 | 0 | 2181 |
| | Tuxpan | . | . | 27 | 20 | 0 | 10 |
| | Veracruz | 1015.6 | 22 | 28 | 20 | 0 | 16 |
| | Villahermosa | . | . | 32 | 22 | 0 | 10 |
| | Campeche | 1016.1 | 21 | 26 | 20 | 0 | 25 |
| | Cozumel | 1016.7 | 21 | 27 | 21 | 16 | 8 |
| | Champotón | . | . | 29 | 18 | 0 | 2 |
| 10 | Chetumal | 1015.1 | 21 | 28 | 19 | 0 | 4 |
| | I. Mujeres | . | . | . | . | . | 7 |
| | Mérida | 1017.1 | 22 | 29 | 21 | 0 | 22 |
| | Progreso | 1016.7 | 22 | 26 | 21 | 0 | 14 |
| | Valladolid | 1016.4 | 23 | 36 | 20 | 0 | 22 |

# CARTA DEL TIEMPO

SERVICIO METEOROLOGICO MEXICANO

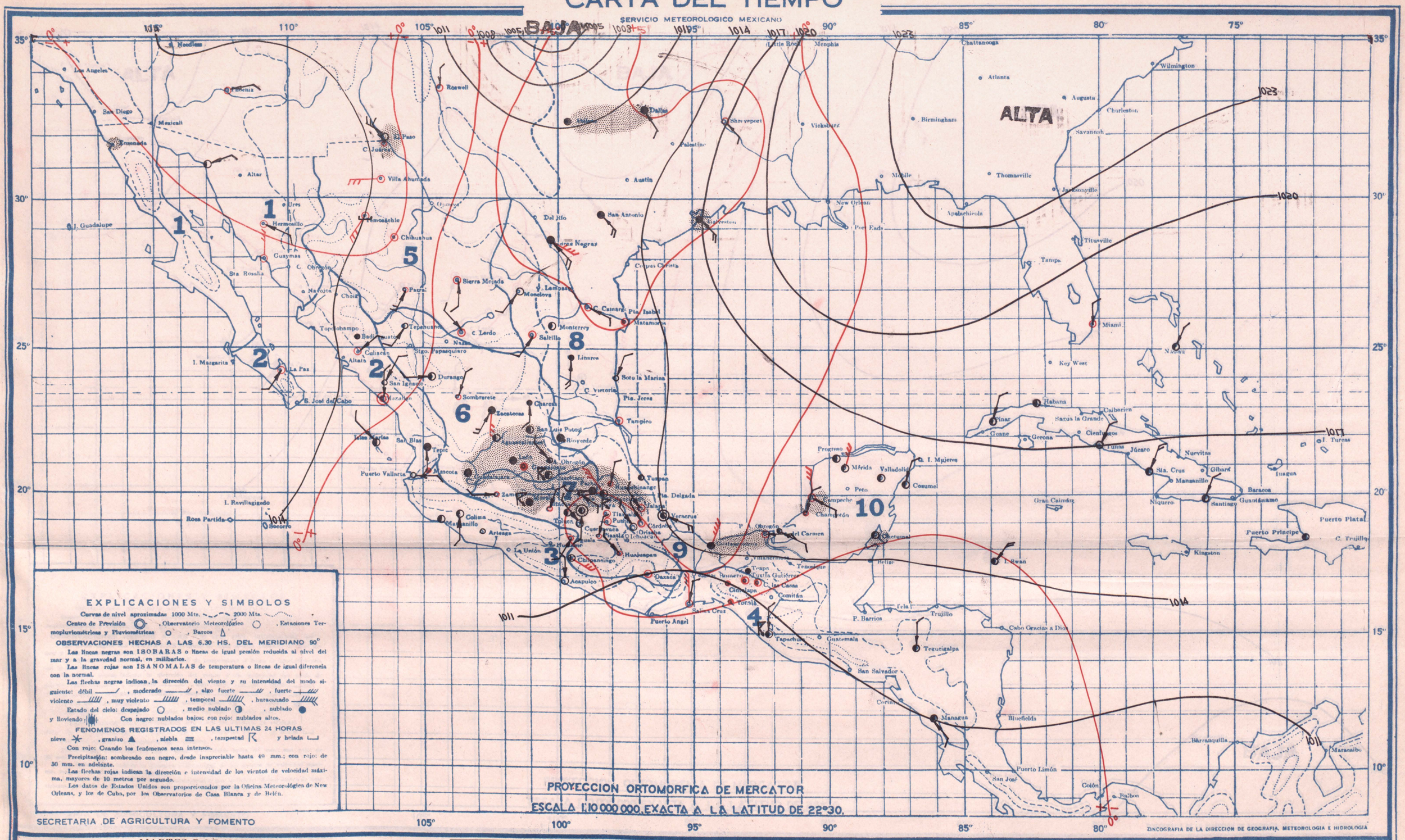


## MARTES 7 DE NOVIEMBRE DE 1944

Descendieron las presiones en la República. Las lluvias aumentaron en la Mesa Central y en Chiapas.

### PRONOSTICO DEL TIEMPO PARA MAÑANA

**Regiones**

1. No habrá cambio de temperatura. Cielo despejado. No habrá lluvias. Vientos moderados del Noroeste.
2. No habrá cambio de temperatura. Cielo medio nublado. No habrá lluvias. Vientos moderados del Noroeste.
3. No habrá cambio de temperatura. Cielo medio nublado. Lluvias aisladas. Vientos moderados del Oeste.
4. No habrá cambio de temperatura. Cielo nublado. Lluvias aisladas. Vientos moderados del Norte.
5. No habrá cambio de temperatura. Cielo medio nublado. Escasearán las lluvias.
6. No habrá cambio de temperatura. Cielo medio nublado. Escasearán las lluvias.
7. No habrá cambio de temperatura. Cielo medio nublado. Lluvias aisladas.
8. Descenso de temperatura. Cielo medio nublado. Escasearán las lluvias. Vientos moderados Australes.
9. No habrá cambio de temperatura. Cielo nublado. Escasearán las lluvias. Vientos moderados del Este.
10. No habrá cambio de temperatura. Cielo medio nublado. Lluvias aisladas. Vientos moderados del Noreste.

| Regiones | Estaciones | Presión al nivel del mar | Temperaturas: Ambiente | Máxima de ayer | Mínima en últimas 24 h. | Lluvia en 24 h. | Altura sobre el nivel del mar |
|---|---|---|---|---|---|---|---|
| | | mb. | ° | ° | ° | mm. | m. |
| 1 | Altar | . | | | | | 397 |
| | C. Obregón, Son. | . | | | | | 40 |
| | Ensenada | . | | | | | 13 |
| | Guaymas | 1016.2 | 19 | | 19 | 0 | 4 |
| | Hermosillo | 1015.1 | 12 | 28 | 11 | 0 | 211 |
| | Navojoa | . | | | | | 38 |
| | Sta. Rosalía | . | | | | | 26 |
| | Ures | . | | | | | 432 |
| | Badiraguato | . | | | | | 170 |
| | Bahía Magdalena | . | | | | | 12 |
| | Culiacán | 1015.1 | 19 | 32 | 19 | 0 | 53 |
| | Choix | . | | | | | 310 |
| | Islas Marías | 1012.2 | 23 | | 21 | 0 | 4 |
| | Islas Revillagigedo | . | | | | | |
| | La Paz | 1014.5 | 19 | 26 | 14 | 0 | 12 |
| 2 | Mazatlán | . | | 23 | 14 | 0 | 1200 |
| | Mazatlán | 1013.5 | 23 | | 23 | 0 | 78 |
| | Puerto Vallarta | . | | 32 | 18 | | 2 |
| | S. Blas, Nay. | . | | | | | 7 |
| | S. Ignacio | . | | 38 | 17 | 0 | 150 |
| | Tepic | . | 16 | | | 0 | 918 |
| | Topolobampo | . | | | | | 3 |
| | Acapulco | 1011.2 | 24 | 30 | 23 | 0 | 3 |
| | Arteaga | . | | 21 | 15 | 0 | 860 |
| 3 | Colima | . | 19 | 31 | 18 | 0 | 502 |
| | Huetamo | . | | | | | 356 |
| | Iguala | . | | 35 | 17 | 0 | 725 |

| Regiones | Estaciones | Presión al nivel del mar | Temperaturas: Ambiente | Máxima de ayer | Mínima en últimas 24 h. | Lluvia en 24 h. | Altura sobre el nivel del mar |
|---|---|---|---|---|---|---|---|
| | | mb. | ° | ° | ° | mm. | m. |
| 3 | La Unión | . | | | | | 38 |
| | Manzanillo | 1012.9 | 24 | 33 | 23 | 0 | 4 |
| | Cintalapa | . | | 32 | 18 | 0 | 555 |
| | C. Las Casas | . | 7 | 21 | 6 | 0 | 2128 |
| | Comitán | . | | | | | 1635 |
| | Matías Romero | . | | | | | |
| 4 | Salina Cruz | 1010.3 | 24 | 30 | 23 | 0 | 56 |
| | Tapachula | 1009.7 | 23 | 34 | 21 | 1 | 180 |
| | Tonalá | . | | 30 | 22 | 0 | 55 |
| | Tuxtla Gutiérrez | . | 18 | 30 | 17 | 0 | 530 |
| | C. Juárez | . | | 20 | 7 | Inap | 1137 |
| | C. Lerdo | 1010.8 | 13 | 27 | 11 | 0 | 1140 |
| | Chihuahua | 1011.1 | 9 | 27 | 7 | 0 | 1423 |
| 5 | Hidalgo del Parral | . | | 23 | 13 | 0 | 1652 |
| | Ojinaga | . | | | | | 786 |
| | Sierra Mojada | . | | | | | 1256 |
| | Temósachic | 1015.9 | -1 | 19 | -3 | 0 | 1858 |
| | Villa Ahumada | 1015.3 | 3 | 24 | 2 | 0 | 1205 |
| | Durango | . | 10 | 23 | 0 | 0 | 1898 |
| | Nazas | . | | | | | 1275 |
| | Stgo. Papasquiaro | . | | 27 | 6 | 0 | 1740 |
| | Sombrerete | . | | 24 | 7 | 0 | 2350 |
| 6 | Tepehuanes | . | | 12 | 1 | 0 | 1787 |
| | Aguascalientes | 2 | 24 | 11 | 0 | | 2020 |
| | Gral. Obregón, Gto. | . | | 21 | 9 | 13 | 1870 |
| | Charcas | . | | 19 | 11 | 0 | 2020 |

| Regiones | Estaciones | Presión al nivel del mar | Temperaturas: Ambiente | Máxima de ayer | Mínima en últimas 24 h. | Lluvia en 24 h. | Altura sobre el nivel del mar |
|---|---|---|---|---|---|---|---|
| | | mb. | ° | ° | ° | mm. | m. |
| 6 | Guadalajara | 1014.4 | 13 | 24 | 11 | 3 | 1583 |
| | Guanajuato | 1014.1 | 11 | 19 | 10 | 1 | 2037 |
| | León | . | 12 | 25 | 11 | 5 | 1809 |
| | Querétaro | . | 13 | 26 | 12 | 4 | 1850 |
| | San Luis Potosí | 1014.1 | 12 | 21 | 11 | 11 | 1877 |
| | Zacatecas | 1013.2 | 10 | 15 | 10 | 0 | 2612 |
| | Cuernavaca | . | 16 | 25 | 11 | 0 | 1538 |
| | Chilpancingo | . | 15 | 30 | 14 | 0 | 1250 |
| | Huajuapan | . | | 31 | 8 | 0 | 1597 |
| | Morelia | 1014.9 | 12 | 21 | 10 | 1 | 1923 |
| | Oaxaca | 1015.2 | 10 | 28 | 9 | 0 | 1563 |
| | Pachuca | . | 9 | | 8 | 2 | 2435 |
| | Piaxtla | . | | 33 | 13 | 0 | 1120 |
| 7 | Puebla | . | 9 | 23 | 9 | 0 | 2150 |
| | Tacubaya | . | | | | | 2309 |
| | Tehuacán | . | | | | | 1676 |
| | Tlaxcala | . | 10 | 22 | 9 | 0 | 2240 |
| | Toluca | . | 8 | 16 | 7 | 0 | 2675 |
| | Tula | . | | 26 | 7 | 2 | 2036 |
| | Zamora | . | | 33 | 9 | 0 | 1633 |
| | Zitácuaro | . | | 24 | 10 | 0 | 2064 |
| | C. Victoria | . | | | | | |
| | Linares | . | | 25 | 19 | 0 | 648 |
| 8 | Matamoros | 1013.7 | 22 | 30 | 21 | 0 | 9 |
| | Monclova | 1011.2 | 19 | 25 | 15 | 0 | 587 |
| | Monterrey | 1012.5 | 18 | 24 | 17 | 0 | 540 |

| Regiones | Estaciones | Presión al nivel del mar | Temperaturas: Ambiente | Máxima de ayer | Mínima en últimas 24 h. | Lluvia en 24 h. | Altura sobre el nivel del mar |
|---|---|---|---|---|---|---|---|
| | | mb. | ° | ° | ° | mm. | m. |
| 8 | Saltillo | . | 14 | 25 | 10 | 0 | 1609 |
| | Soto la Marina | . | | 34 | 16 | 0 | 25 |
| | Tampico | 1014.3 | 23 | 29 | 22 | 0 | 20 |
| | Piedras Negras | 1011.8 | 21 | 28 | 18 | 0 | |
| | A. Obregón, Tab. | 1015.6 | 21 | 30 | 20 | 17 | 2 |
| | C. del Carmen | . | | 34 | 26 | 0 | |
| | Coatzacoalcos | 1013.5 | 24 | 24 | 20 | 20 | 28 |
| | Córdoba | . | 15 | 25 | 13 | 9 | 871 |
| | Huauchinango | . | | 18 | 4 | 2 | 1576 |
| | Jalapa | 1014.0 | 15 | 20 | 12 | 0 | 1399 |
| 9 | Orizaba | . | 14 | 22 | 12 | 0 | 1248 |
| | Rioverde | . | 18 | 25 | 16 | 0 | 992 |
| | Teapa | . | | 30 | 22 | 3 | 80 |
| | Tenosique | . | | | | | 60 |
| | Tulancingo | . | 10 | 21 | 8 | 8 | 2181 |
| | Tuxpan | . | | 30 | 20 | 0 | 10 |
| | Veracruz | 1014.4 | 23 | 29 | 21 | 0 | 16 |
| | Villahermosa | . | | | | | 10 |
| | Campeche | 1013.7 | 21 | 30 | 21 | Inap | 25 |
| | Cozumel | 1016.4 | 21 | 28 | 21 | 0 | 8 |
| | Champotón | . | | 29 | 18 | 0 | 2 |
| | Chetumal | 1015.7 | 23 | 29 | 21 | 2 | 4 |
| 10 | I. Mujeres | . | | | | | 7 |
| | Mérida | 1016.9 | 21 | 29 | 20 | 0 | 22 |
| | Progreso | 1016.5 | 22 | 26 | 21 | 0 | 14 |
| | Valladolid | 1016.7 | 23 | 35 | | 0 | 22 |

LIBRARY 2 1945 WEATHER BUREAU

# CARTA DEL TIEMPO

SERVICIO METEOROLOGICO MEXICANO

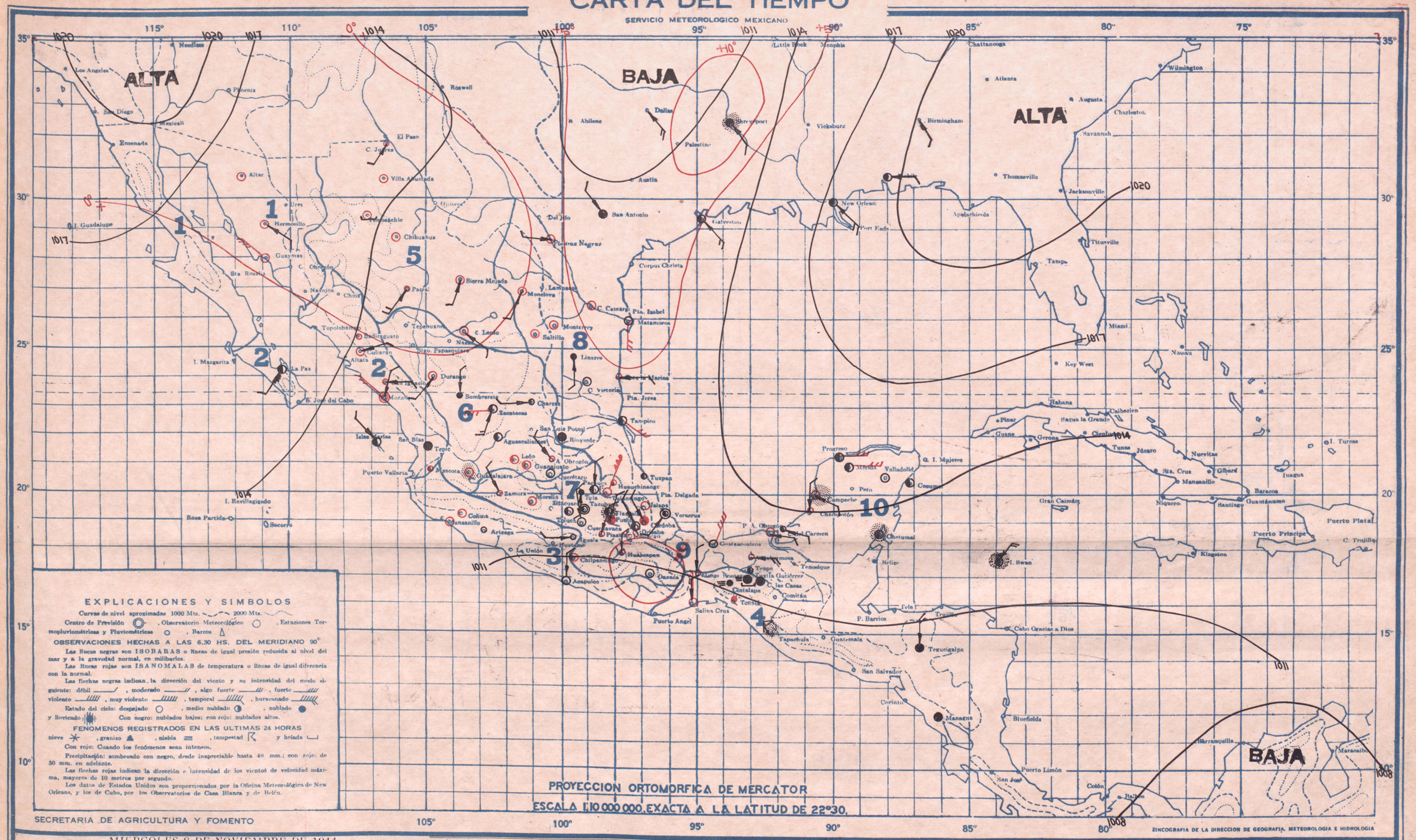


## MIERCOLES 8 DE NOVIEMBRE DE 1944

Una alta de moderada intensidad invadió la región del noroeste del País. Es probable que aumenten las lluvias en la mitad austral de la República y que sople norte algo moderado en el Golfo de México.

## PRONOSTICO DEL TIEMPO PARA MAÑANA

**Regiones**

1. Ascenso de temperatura. Cielo medio nublado. Escasearán las lluvias. Vientos moderados Occidentales.
2. No habrá cambio de temperatura. Cielo medio nublado. No habrá lluvias. Vientos moderados Occidentales.
3. No habrá cambio de temperatura. Cielo medio nublado. Lluvias aisladas. Vientos moderados Occidentales.
4. No habrá cambio de temperatura. Cielo medio nublado. Lluvias aisladas. Vientos débiles o moderados boreales.
5. Descenso de temperatura. Cielo medio nublado. No habrá lluvias.
6. Descenso de temperatura. Cielo medio nublado. No habrá lluvias.
7. No habrá cambio de temperatura. Cielo medio nublado. Lluvias aisladas.
8. Descenso de temperatura. Cielo medio nublado. Escasearán las lluvias. Vientos débiles o moderados boreales.
9. Descenso de temperatura. Cielo medio nublado. Lluvias aisladas. Vientos algo fuertes o fuertes boreales.
10. No habrá cambio de temperatura. Cielo medio nublado. Lluvias aisladas. Vientos moderados Orientales.

| Regiones | ESTACIONES | Presión al nivel del mar (mb.) | Temperaturas: Ambiente (°) | Máxima de ayer (°) | Mínima en últimas 24 h. (°) | Lluvia en 24 h. (mm.) | Altura sobre el nivel del mar (m.) |
|---|---|---|---|---|---|---|---|
| 1 | Altar | 1011.5 | 9 | 23 | 7 | 0 | 397 |
| | C. Obregón, Son. | . | | | | | 40 |
| | Ensenada | . | | 20 | | | 13 |
| | Guaymas | 1016.3 | 20 | 27 | 20 | 0 | 4 |
| | Hermosillo | 1015.7 | 12 | 26 | 11 | 0 | 211 |
| | Navojoa | . | | | | | 38 |
| | Sta. Rosalía | . | | | | | 26 |
| | Ures | . | | | | | 432 |
| | Badiraguato | . | | | | | 170 |
| | Bahía Magdalena | . | | | | | 12 |
| 2 | Cubiacán | 1014.7 | 17 | 32 | 17 | 0 | 53 |
| | Choix | . | | | | | 310 |
| | Islas Marías | 1013.9 | 24 | 27 | 22 | 0 | 4 |
| | Islas Revillagigedo | . | | | | | |
| | La Paz | 1015.7 | 21 | 26 | 20 | 0 | 12 |
| | Mascota | . | | 27 | 13 | 0 | 1200 |
| | Mazatlán | 1012.5 | 22 | 28 | 22 | 0 | 78 |
| | Puerto Vallarta | . | | | | | 2 |
| | S. Blas, Nay. | . | | | | | 7 |
| | S. Ignacio | . | | 33 | 19 | 0 | 150 |
| | Tepic | . | 13 | 28 | 13 | 0 | 918 |
| | Topolobampo | . | | | | | 3 |
| 3 | Acapulco | 1010.8 | 27 | 34 | 26 | 0 | 3 |
| | Arteaga | . | | 33 | 14 | 0 | 860 |
| | Colima | . | 9 | 23 | 19 | 0 | 502 |
| | Huetamo | . | | | | | 356 |
| | Iguala | . | | 35 | 17 | 0 | 725 |
| 3 | La Unión | . | | | | | 38 |
| | Manzanillo | 1012.5 | 23 | 34 | 22 | 0 | 4 |
| | Cintalapa | . | | 34 | 17 | 0 | 555 |
| | C. Las Casas | . | 4 | 21 | 3 | 0 | 2128 |
| | Comitán | . | | 24 | | 0 | 1635 |
| | Matías Romero | . | | 33 | 21 | 0 | |
| 4 | Salina Cruz | 1010.0 | 25 | 31 | 24 | 0 | 56 |
| | Tapachula | . | | 33 | | Inap | 180 |
| | Tonalá | . | | 36 | 21 | 0 | 55 |
| | Tuxtla Gutiérrez | . | 18 | 31 | 17 | 0 | 530 |
| | C. Juárez | . | | 18 | 7 | 0 | 1137 |
| | C. Lerdo | 1011.6 | 10 | 28 | 9 | 0 | 1140 |
| | Chihuahua | 1013.2 | 8 | 27 | 7 | 0 | 1423 |
| 5 | Hidalgo del Parral | . | | 24 | 4 | 0 | 1652 |
| | Ojinaga | . | | | | | 786 |
| | Sierra Mojada | . | | | | | 1256 |
| | Temósachic | 1020.0 | -5 | 20 | -6 | 0 | 1858 |
| | Villa Ahumada | 1019.3 | 6 | 22 | 5 | 0 | 1205 |
| | Durango | . | 8 | 23 | 8 | 0 | 1898 |
| | Nazas | . | | | | | 1275 |
| | Stgo. Papasquiaro | . | | 25 | 4 | 0 | 1740 |
| 6 | Sombrerete | . | | 22 | 6 | 0 | 2350 |
| | Tepehuanes | . | | | | | 1787 |
| | Aguascalientes | . | 10 | 26 | 9 | 0 | 2020 |
| | C. Obregón, Gto | . | | 22 | 10 | 0 | 1870 |
| | Charcas | . | | 23 | 11 | 0 | 2020 |
| 6 | Guadalajara | 1014.6 | 11 | 27 | 10 | Inap | 1583 |
| | Guanajuato | 1013.2 | 12 | 22 | 11 | 0 | 2037 |
| | León | . | 11 | 26 | 10 | 0 | 1809 |
| | Querétaro | . | 11 | 26 | | 0 | 1850 |
| | San Luis Potosí | . | | 25 | | 0 | 1877 |
| | Zacatecas | 1013.7 | 10 | 16 | 10 | 0 | 2612 |
| | Cuernavaca | . | 17 | 25 | 15 | 0 | 1538 |
| | Chilpancingo | . | 15 | 31 | 14 | 0 | 1250 |
| | Huajuapan | . | | 31 | 9 | 0 | 1597 |
| | Morelia | 1010.7 | 11 | | 11 | 0 | 1923 |
| | Oaxaca | 1013.6 | 11 | 31 | 10 | 0 | 1563 |
| | Pachuca | . | 10 | 22 | 10 | 0 | 2435 |
| | Piaxtla | . | | 33 | 13 | 0 | 1120 |
| | Puebla | . | 12 | 23 | 11 | 0 | 2150 |
| 7 | Tacubaya | 1014.0 | 10 | | 99 | | 2309 |
| | Tehuacán | . | | | | | 1676 |
| | Tlaxcala | . | 11 | 22 | 10 | 1 | 2240 |
| | Toluca | . | 8 | 17 | 6 | 0 | 2675 |
| | Tula | . | | 26 | 8 | 0 | 2036 |
| | Zamora | . | | 32 | 9 | 0 | 1633 |
| | Zitácuaro | . | | | | | 2064 |
| 8 | C. Victoria | 1012.8 | 20 | 27 | 18 | 0 | |
| | Linares | . | | 26 | 19 | 0 | 648 |
| | Matamoros | 1012.4 | 23 | 30 | 20 | 0 | 9 |
| | Monclova | 1011.5 | 15 | 35 | 11 | 0 | 587 |
| | Monterrey | 1011.1 | 18 | 24 | 16 | 0 | 540 |
| 8 | Saltillo | . | 10 | 26 | 9 | 0 | 1609 |
| | Soto la Marina | . | | 34 | 17 | 0 | 25 |
| | Tampico | 1013.5 | 23 | 29 | 23 | 0 | 20 |
| | Piedras Negras | 1011.7 | 14 | 30 | 13 | 0 | |
| | A. Obregón, Tab. | 1013.9 | 21 | 31 | 20 | 0 | 2 |
| | C. del Carmen | . | | 33 | 23 | 0 | |
| | Coatzacoalcos | 1012.3 | 24 | 28 | 23 | 0 | 28 |
| | Córdoba | . | 17 | 27 | 14 | 0 | 871 |
| | Huauchinango | . | | 23 | 5 | 0 | 1576 |
| | Jalapa | 1013.2 | 15 | 22 | 14 | 0 | 1399 |
| 9 | Orizaba | . | 15 | 24 | 12 | 0 | 1248 |
| | Rioverde | . | 19 | 28 | 17 | 0 | 992 |
| | Teapa | . | | 32 | 18 | 0 | 80 |
| | Tenosique | . | | | | | 60 |
| | Tulancingo | . | 10 | 22 | 8 | 0 | 2181 |
| | Tuxpan | . | | 29 | 21 | 0 | 10 |
| | Veracruz | 1012.5 | 23 | 29 | 21 | 0 | 16 |
| | Villahermosa | . | | 32 | 23 | 0 | 10 |
| | Campeche | 1015.1 | 20 | 30 | 20 | Inap | 25 |
| | Cozumel | 1010.0 | 20 | 28 | 19 | 0 | 8 |
| | Champotón | . | | 32 | 19 | 0 | 2 |
| 10 | Chetumal | 1013.6 | 22 | 28 | 22 | 4 | 4 |
| | I. Mujeres | . | | | | | 7 |
| | Mérida | 1010.0 | 20 | 29 | 19 | 0 | 22 |
| | Progreso | 1014.9 | 21 | 27 | 20 | 0 | 14 |
| | Valladolid | 1016.3 | 21 | 36 | 12 | 0 | 22 |

# CARTA DEL TIEMPO

SERVICIO METEOROLOGICO MEXICANO

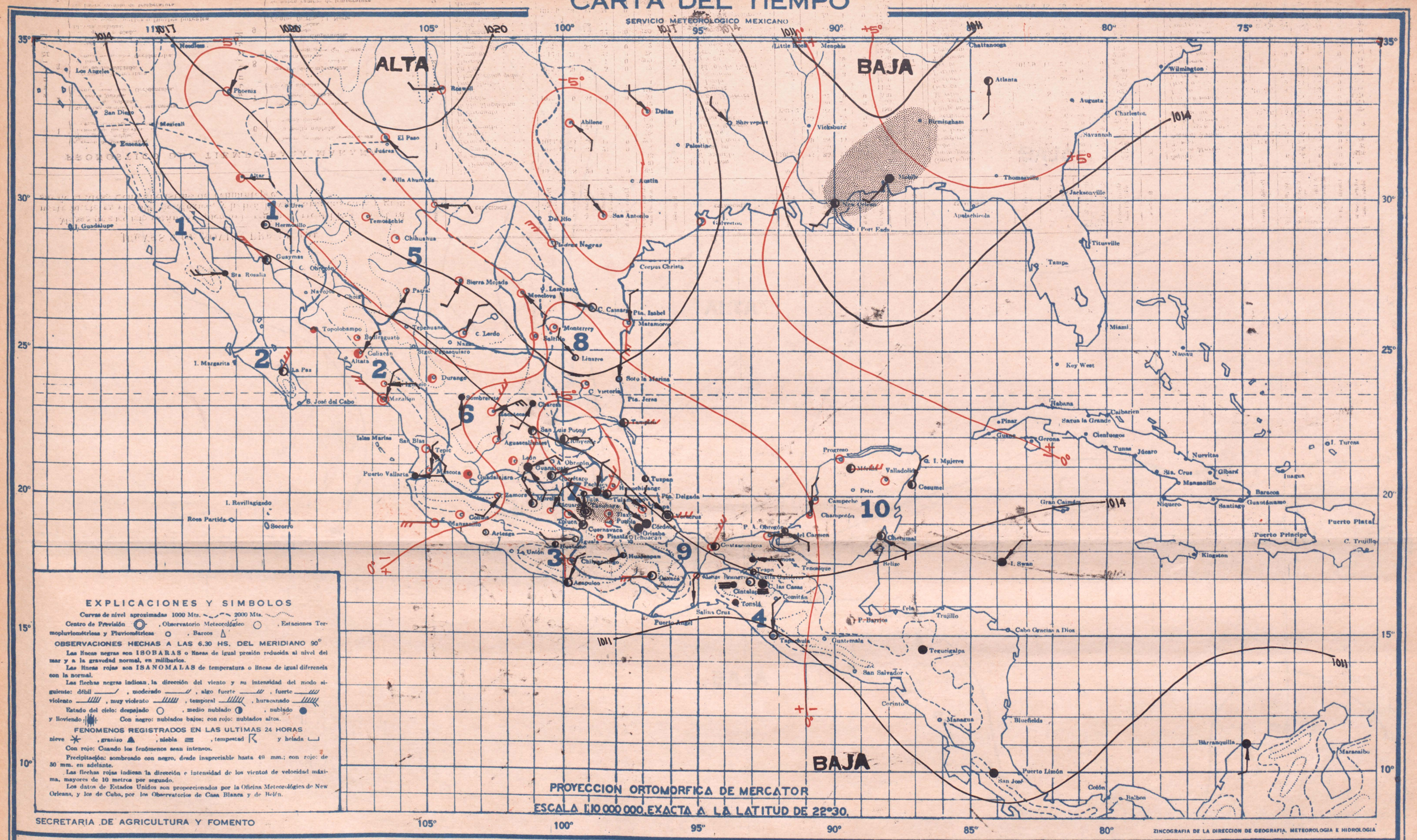


## JUEVES 9 DE NOVIEMBRE DE 1944

Masas de aire frío están invadiendo la región norte del País. Soplará norte fuerte en el Golfo de México, y habrá lluvias aisladas en la región sur de la Mesa Central e Istmo de Tehuantepec.

## PRONOSTICO DEL TIEMPO PARA MAÑANA

**Regiones 1–5**

1. Ascenso de temperatura. Cielo medio nublado. Escasearán las lluvias. Vientos moderados Occidentales.
2. No habrá cambio de temperatura. Cielo medio nublado. No habrá lluvias. Vientos moderados Occidentales.
3. Ascenso de temperatura. Cielo medio nublado. No habrá lluvias. Vientos moderados Occidentales.
4. No habrá cambio de temperatura. Cielo medio nublado. Lluvias aisladas. Vientos algo fuertes o fuertes boreales.
5. No habrá cambio de temperatura. Cielo medio nublado. No habrá lluvias.

**Regiones 6–10**

6. No habrá cambio de temperatura. Cielo medio nublado. No habrá lluvias.
7. Descenso de temperatura. Cielo medio nublado. Lluvias aisladas.
8. Descenso de temperatura. Cielo medio nublado. No habrá lluvias. Vientos moderados del Norte.
9. Descenso de temperatura. Cielo nublado. Lluvias aisladas. Vientos fuertes del Norte.
10. No habrá cambio de temperatura. Cielo medio nublado. Escasearán las lluvias. Vientos moderados Orientales.

| Regiones | ESTACIONES | Presión al nivel del mar (mb.) | Temperaturas: Ambiente (°) | Máxima de ayer (°) | Mínima en últimas 24 h. (°) | Lluvia en 24 h. (mm.) | Altura sobre el nivel del mar (m.) |
|---|---|---|---|---|---|---|---|
| 1 | Altar | 1012.9 | 18 | 29 | 7 | 0 | 397 |
| | C. Obregón, Son. | | | | | | 40 |
| | Ensenada | | | | | | 13 |
| | Guaymas | 1014.4 | 21 | 30 | 21 | 0 | 4 |
| | Hermosillo | 1014.3 | 13 | 28 | 11 | 0 | 211 |
| | Navojoa | | | | | | 38 |
| | Sta. Rosalía | | | 24 | 16 | 0 | 26 |
| | Ures | | | | | | 432 |
| | Badiraguato | | | | | | 170 |
| | Bahía Magdalena | | | | | | 12 |
| | Culiacán | 1013.7 | 16 | 34 | 15 | 0 | 53 |
| | Choix | | | | | | 310 |
| | Islas Marías | | | | | | 4 |
| | Islas Revillagigedo | | | | | | |
| | La Paz | 1015.5 | 20 | 26 | 15 | 0 | 12 |
| 2 | Mascota | | | 27 | 7 | 0 | 1200 |
| | Mazatlán | 1012.1 | 23 | | 23 | 0 | 78 |
| | Puerto Vallarta | | | 35 | 18 | 0 | 2 |
| | S. Blas, Nay. | | | | | | 7 |
| | S. Ignacio | | | 35 | 22 | 0 | 150 |
| | Tepic | | 13 | 28 | 13 | 0 | 918 |
| | Topolobampo | | | | | | 3 |
| | Acapulco | 1011.9 | 23 | 32 | 24 | 0 | 3 |
| 3 | Arteaga | | | 39 | 14 | 0 | 860 |
| | Colima | | 19 | 33 | 19 | 0 | 502 |
| | Huetamo | | | 38 | 22 | 0 | 356 |
| | Iguala | | | 35 | 18 | 0 | 735 |
| 3 | La Unión | | | | | | 38 |
| | Manzanillo | 1012.4 | 23 | 35 | 22 | 0 | 4 |
| | Cintalapa | | | 36 | 17 | 0 | 555 |
| | C. Las Casas | | 9 | 34 | 14 | 0 | 2128 |
| | Comitán | | | | | | 1635 |
| 4 | Matías Romero | | | 32 | 22 | 0 | |
| | Salina Cruz | 1012.0 | 25 | 31 | 25 | 0 | 56 |
| | Tapachula | 1009.2 | 22 | 33 | 4 | 0 | 180 |
| | Tonalá | | | 36 | 21 | 0 | 55 |
| | Tuxtla Gutiérrez | | 20 | 32 | 19 | 0 | 530 |
| | C. Juárez | | | | | | 1137 |
| | C. Lerdo | | | | | | 1140 |
| | Chihuahua | 1020.0 | 3 | 26 | 3 | 0 | 1423 |
| 5 | Hidalgo del Parral | | | 24 | 4 | 0 | 1652 |
| | Ojinaga | | | 38 | 19 | 0 | 786 |
| | Sierra Mojada | | | | | | 1256 |
| | Temósachic | | | | | | 1858 |
| | Villa Ahumada | 1020.7 | 0 | 20 | 2 | 0 | 1205 |
| | Durango | | 6 | 24 | 6 | 0 | 1898 |
| | Nazas | | | | | | 1275 |
| | Stgo. Papasquiaro | | | 25 | 1 | 0 | 1740 |
| | Sombrerete | | | 25 | 5 | 0 | 2350 |
| 6 | Tepehuanes | | | | | | 1787 |
| | Aguascalientes | | 9 | | | 0 | 2020 |
| | C. Obregón, Gto. | | | | | | 1870 |
| | Charcas | | | 25 | 9 | 0 | 2020 |
| 6 | Guadalajara | 1014.5 | 10 | 27 | 9 | 0 | 1583 |
| | Guanajuato | 1014.1 | 14 | 24 | 13 | 0 | 2037 |
| | León | | 12 | 24 | 10 | 0 | 1809 |
| | Querétaro | | 15 | 26 | 14 | 0 | 1850 |
| | San Luis Potosí | | 12 | 26 | 11 | 0 | 1877 |
| | Zacatecas | 1013.9 | 11 | 17 | 10 | 0 | 2612 |
| | Cuernavaca | | 18 | 26 | 15 | 1 | 1538 |
| | Chilpancingo | | 17 | 30 | 16 | 0 | 1250 |
| | Huajuapan | | | 32 | 9 | 0 | 1597 |
| | Morelia | | 8 | 23 | 8 | Inap | 1923 |
| | Oaxaca | 1015.2 | 11 | | | 0 | 1563 |
| | Pachuca | | 11 | 20 | 10 | 0 | 2435 |
| | Piaxtla | | | 33 | 16 | 0 | 1120 |
| 7 | Puebla | 1014.9 | 11 | 23 | 10 | 0 | 2150 |
| | Tacubaya | | | | | | 2309 |
| | Tehuacán | | | | | | 1676 |
| | Tlaxcala | | 11 | 21 | 11 | 0 | 2240 |
| | Toluca | | 8 | 18 | 7 | 0 | 2675 |
| | Tula | | | 27 | 7 | Inap | 2036 |
| | Zamora | | | 34 | 10 | 0 | 1633 |
| | Zitácuaro | | | 26 | 10 | 0 | 2064 |
| 8 | C. Victoria | 1019.6 | 18 | 29 | 19 | 0 | |
| | Linares | | | 27 | 18 | 0 | 648 |
| | Matamoros | 1017.9 | 16 | 31 | 16 | 0 | 9 |
| | Monclova | 1019.0 | 10 | 25 | 10 | 0 | 587 |
| | Monterrey | 1018.9 | 18 | 29 | 16 | 0 | 540 |
| 8 | Saltillo | | 6 | 25 | 6 | 0 | 1609 |
| | Soto la Marina | | | 35 | 18 | 0 | 25 |
| | Tampico | 1016.4 | 24 | 31 | 24 | 0 | 20 |
| | Piedras Negras | 1019.2 | 8 | 28 | 7 | 0 | |
| | A. Obregón, Tab. | 1015.1 | 21 | 31 | 20 | 0 | 2 |
| | C. del Carmen | | | 32 | 23 | 0 | |
| | Coatzacoalcos | 1012.6 | 25 | 30 | 22 | 0 | 28 |
| | Córdoba | | 16 | 27 | 14 | 0 | 871 |
| | Huauchinango | | | 24 | 6 | 0 | 1576 |
| | Jalapa | 1015.5 | 14 | 21 | 13 | 0 | 1399 |
| 9 | Orizaba | | 15 | 23 | 13 | 0 | 1248 |
| | Rioverde | | 20 | 30 | 19 | 0 | 992 |
| | Teapa | | | 32 | 19 | 0 | 80 |
| | Tenosique | | | | | | 60 |
| | Tulancingo | | 10 | 24 | 8 | 0 | 2181 |
| | Tuxpan | | | 32 | 22 | 0 | 10 |
| | Veracruz | 1014.9 | 24 | 32 | 23 | 0 | 16 |
| | Villahermosa | | | | | | 10 |
| | Campeche | 1014.9 | 20 | 38 | 20 | 0 | 25 |
| | Cozumel | 1014.9 | 22 | 28 | 20 | 0 | 8 |
| | Champotón | | | 30 | 19 | 0 | 2 |
| 10 | Chetumal | 1012.7 | 20 | 28 | 20 | 0 | 4 |
| | I. Mujeres | | | | | | 7 |
| | Mérida | 1016.0 | 21 | 30 | 20 | 0 | 22 |
| | Progreso | 1015.5 | 22 | | 22 | 0 | 14 |
| | Valladolid | 1015.7 | 22 | 36 | 18 | 0 | 22 |

# CARTA DEL TIEMPO

SERVICIO METEOROLOGICO MEXICANO

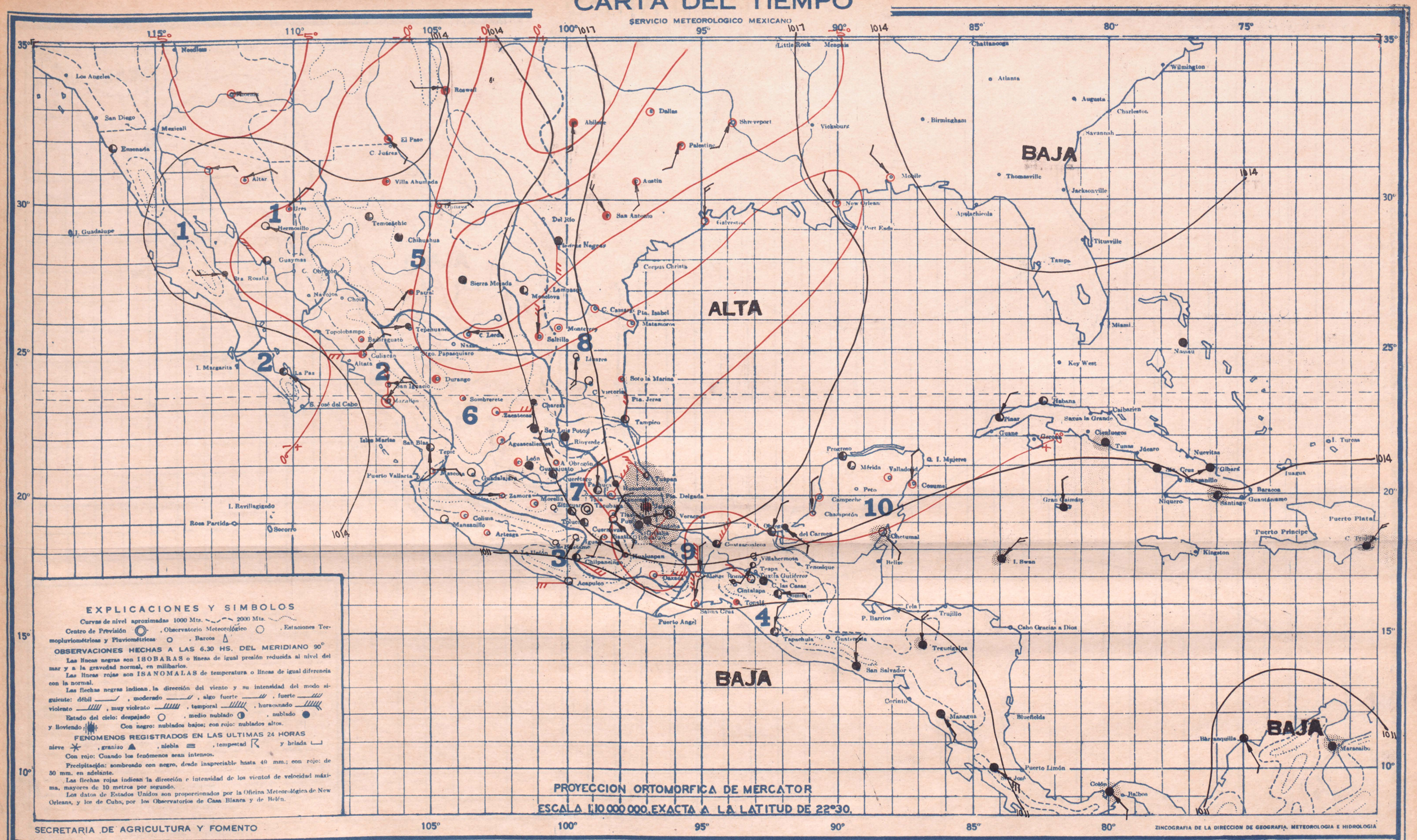


SECRETARIA DE AGRICULTURA Y FOMENTO

ZINCOGRAFIA DE LA DIRECCION DE GEOGRAFIA, METEOROLOGIA E HIDROLOGIA

## VIERNES 10 DE NOVIEMBRE DE 1944

La temperatura ascenderá en la Vertiente del Golfo de México. La precipitación pluvial será escasa, aumentando los nublados en los Estados del noroeste.

## PRONOSTICO DEL TIEMPO PARA MAÑANA

**Regiones**

1. No habrá cambio de temperatura. Cielo medio nublado. Escasearán las lluvias. Vientos moderados Occidentales.
2. No habrá cambio de temperatura. Cielo medio nublado. No habrá lluvias. Vientos moderados Occidentales.
3. No habrá cambio de temperatura. Cielo medio nublado. Escasearán las lluvias. Vientos débiles o moderados boreales.
4. No habrá cambio de temperatura. Cielo medio nublado. Escasearán las lluvias. Vientos débiles o moderados boreales.
5. Ascenso de temperatura. Cielo nublado. Escasearán las lluvias.

**Regiones**

6. Ascenso de temperatura. Cielo medio nublado. No habrá lluvias.
7. Ascenso de temperatura. Cielo medio nublado. Escasearán las lluvias.
8. Ascenso de temperatura. Cielo medio nublado. No habrá lluvias. Vientos moderados Orientales.
9. Ascenso de temperatura. Cielo medio nublado. Lluvias aisladas. Vientos moderados Orientales.
10. No habrá cambio de temperatura. Cielo medio nublado. Lluvias aisladas. Vientos moderados del Noreste.

| Regiones | ESTACIONES | Presión al nivel del mar | Temperaturas: Ambiente | Máxima de ayer | Mínima en últimas 24 h. | Lluvia en 24 h. | Altura sobre el nivel del mar |
|---|---|---|---|---|---|---|---|
| | | mb. | ° | ° | ° | mm. | m. |
| 1 | Altar | 1010.8 | 9 | 25 | 7 | 0 | 397 |
| | C. Obregón, Son. | | | | | | 40 |
| | Ensenada | 1016.7 | 13 | 22 | 11 | 0 | 13 |
| | Guaymas | 1013.5 | 21 | 30 | 21 | 0 | 4 |
| | Hermosillo | 1012.9 | 13 | 25 | 13 | 0 | 211 |
| | Navojoa | | | | | | 38 |
| | Sta. Rosalía | | | 15 | 18 | 0 | 26 |
| | Ures | | | 29 | 10 | 0 | 432 |
| | Badiraguato | | | | | | 170 |
| | Bahía Magdalena | | | | | | 12 |
| | Culiacán | 1013.1 | 15 | 32 | 15 | 0 | 53 |
| | Choix | | | | | | 310 |
| | Islas Marías | | | 27 | | 0 | 4 |
| | Islas Revillagigedo | | | | | | |
| | La Paz | 1014.1 | 23 | 27 | 19 | 0 | 12 |
| 2 | Mazcota | | | 28 | 12 | 0 | 1200 |
| | Mazatlán | 1012.1 | 23 | 33 | 13 | 0 | 78 |
| | Puerto Vallarta | | | | | | 2 |
| | S. Blas, Nay. | | | | | | 7 |
| | S. Ignacio | | | 35 | 21 | 0 | 150 |
| | Tepic | | 14 | 30 | 14 | 0 | 918 |
| | Topolobampo | | | | | | 3 |
| | Acapulco | 1010.7 | 26 | 32 | 25 | 0 | 3 |
| | Arteaga | | | 32 | 14 | 0 | 860 |
| 3 | Colima | | 20 | 33 | 29 | 0 | 502 |
| | Huetamo | | | 33 | | 0 | 356 |
| | Iguala | | | 36 | 18 | 0 | 725 |

| Regiones | ESTACIONES | Presión al nivel del mar | Temperaturas: Ambiente | Máxima de ayer | Mínima en últimas 24 h. | Lluvia en 24 h. | Altura sobre el nivel del mar |
|---|---|---|---|---|---|---|---|
| | | mb. | ° | ° | ° | mm. | m. |
| 3 | La Unión | | | | | | 38 |
| | Manzanillo | 1012.5 | 24 | 39 | 23 | 0 | 4 |
| | Cintalapa | | | 25 | 17 | 0 | 555 |
| | C. Las Casas | | 11 | 20 | 10 | 0 | 2128 |
| | Comitán | | 14 | 26 | 9 | 0 | 1635 |
| | Matías Romero | | | | | | |
| 4 | Salina Cruz | 1011.7 | 26 | 31 | 24 | 0 | 56 |
| | Tapachula | 1009.1 | 21 | 34 | 21 | 0 | 180 |
| | Tonalá | | | 36 | 21 | 0 | 55 |
| | Tuxtla Gutiérrez | | | 31 | 19 | 0 | 530 |
| | C. Juárez | | | | | | 1137 |
| | C. Lerdo | 1011.6 | 7 | 27 | 7 | 0 | 1140 |
| | Chihuahua | 1011.6 | 11 | 24 | 9 | 0 | 1423 |
| | Hidalgo del Parral | | | 24 | 9 | 0 | 1652 |
| 5 | Ojinaga | | | 38 | 21 | 0 | 786 |
| | Sierra Mojada | | | | | | 1256 |
| | Temósachic | 1016.6 | 1 | 22 | 1 | 0 | 1858 |
| | Villa Ahumada | 1019.9 | 7 | 24 | 6 | 0 | 1205 |
| | Durango | | 9 | 24 | 8 | 0 | 1898 |
| | Nazas | | | | | | 1275 |
| | Stgo. Papasquiaro | | | 29 | 0 | 0 | 1740 |
| | Sombrerete | | | 23 | 4 | 0 | 2350 |
| 6 | Tepehuanes | | | | | | 1787 |
| | Aguascalientes | | 9 | 26 | 8 | 0 | 2020 |
| | C. Obregón, Gto. | | | 23 | 7 | 0 | 1870 |
| | Charcas | | | 23 | 9 | 0 | 2020 |

| Regiones | ESTACIONES | Presión al nivel del mar | Temperaturas: Ambiente | Máxima de ayer | Mínima en últimas 24 h. | Lluvia en 24 h. | Altura sobre el nivel del mar |
|---|---|---|---|---|---|---|---|
| | | mb. | ° | ° | ° | mm. | m. |
| 6 | Guadalajara | 1013.7 | 12 | 27 | 11 | 0 | 1583 |
| | Guanajuato | 1013.7 | 11 | 24 | 10 | 0 | 2037 |
| | León | | 11 | 28 | 9 | 0 | 1809 |
| | Querétaro | | 10 | 25 | 10 | 0 | 1850 |
| | San Luis Potosí | | 10 | 26 | 9 | 0 | 1877 |
| | Zacatecas | 1013.7 | 12 | 17 | 12 | 0 | 2612 |
| | Cuernavaca | | 17 | | 15 | 0 | 1538 |
| | Chilpancingo | | 18 | 30 | 17 | 0 | 1250 |
| | Huajuapan | | | 33 | 10 | 0 | 1597 |
| | Morelia | 1015.2 | 12 | 23 | 11 | 0 | 1923 |
| | Oaxaca | 1014.4 | 11 | 29 | 9 | 0 | 1563 |
| | Pachuca | | 7 | 15 | 6 | 0 | 2435 |
| | Piazzla | | | 34 | 19 | 0 | 1120 |
| 7 | Puebla | | 9 | 23 | 9 | 0 | 2150 |
| | Tacubaya | | | 21 | | | 2309 |
| | Tehuacán | | | | | | 1676 |
| | Tlaxcala | | 8 | 20 | 8 | 0 | 2240 |
| | Toluca | | 8 | 18 | 7 | 0 | 2675 |
| | Tula | | | | | | 2036 |
| | Zamora | | | 32 | 10 | 0 | 1633 |
| | Zitácuaro | | | 29 | 11 | 0 | 2064 |
| | C. Victoria | | 14 | 26 | 14 | 0 | |
| | Linares | | | 27 | 16 | 0 | 648 |
| 8 | Matamoros | 1017.7 | 17 | 27 | 17 | 0 | 9 |
| | Monclova | 1014.9 | 12 | 30 | 10 | 0 | 587 |
| | Monterrey | 1015.3 | 14 | 24 | 12 | 0 | 540 |

| Regiones | ESTACIONES | Presión al nivel del mar | Temperaturas: Ambiente | Máxima de ayer | Mínima en últimas 24 h. | Lluvia en 24 h. | Altura sobre el nivel del mar |
|---|---|---|---|---|---|---|---|
| | | mb. | ° | ° | ° | mm. | m. |
| 8 | Saltillo | | 12 | 21 | 9 | 0 | 1609 |
| | Soto la Marina | | | 34 | 14 | 0 | 25 |
| | Tampico | 1017.2 | 21 | 28 | 20 | 0 | 20 |
| | Piedras Negras | 1015.6 | 5 | 27 | 8 | 0 | |
| | A. Obregón, Tab. | 1017.9 | 21 | 31 | 26 | 0 | 2 |
| | C. del Carmen | | | 33 | 23 | 0 | |
| | Coatzacoalcos | 1015.5 | 25 | 29 | 23 | 0 | 28 |
| | Córdoba | | 17 | 27 | 13 | 6 | 871 |
| | Huauchinango | | | | | | 1576 |
| | Jalapa | 1016.3 | 14 | 20 | 14 | 7 | 1399 |
| | Orizaba | | 16 | 24 | 14 | 20 | 1248 |
| | Rioverde | | 15 | 23 | 14 | 0 | 992 |
| | Teapa | | | 31 | 19 | 0 | 80 |
| | Tenosique | | | | | | 60 |
| | Tulancingo | | 8 | 19 | 7 | 0 | 2181 |
| | Tuxpan | | | 27 | 21 | 0 | 10 |
| | Veracruz | 1018.4 | 22 | | 20 | 9 | 16 |
| | Villahermosa | | | 32 | 22 | 0 | 10 |
| | Campeche | 1016.0 | 21 | 27 | 20 | 0 | 25 |
| | Cozumel | 1015.2 | 24 | 28 | 22 | 0 | 8 |
| | Champotón | | | 29 | 19 | 0 | 2 |
| 9 | Chetumal | 1013.7 | 22 | 30 | 21 | 2 | 4 |
| | I. Mujeres | | | | | | 7 |
| | Mérida | 1016.7 | 22 | 30 | 20 | 0 | 22 |
| | Progreso | 1016.4 | 21 | 27 | 20 | 0 | 14 |
| | Valladolid | 1016.5 | 22 | 36 | 19 | 0 | 22 |

# CARTA DEL TIEMPO

SERVICIO METEOROLOGICO MEXICANO

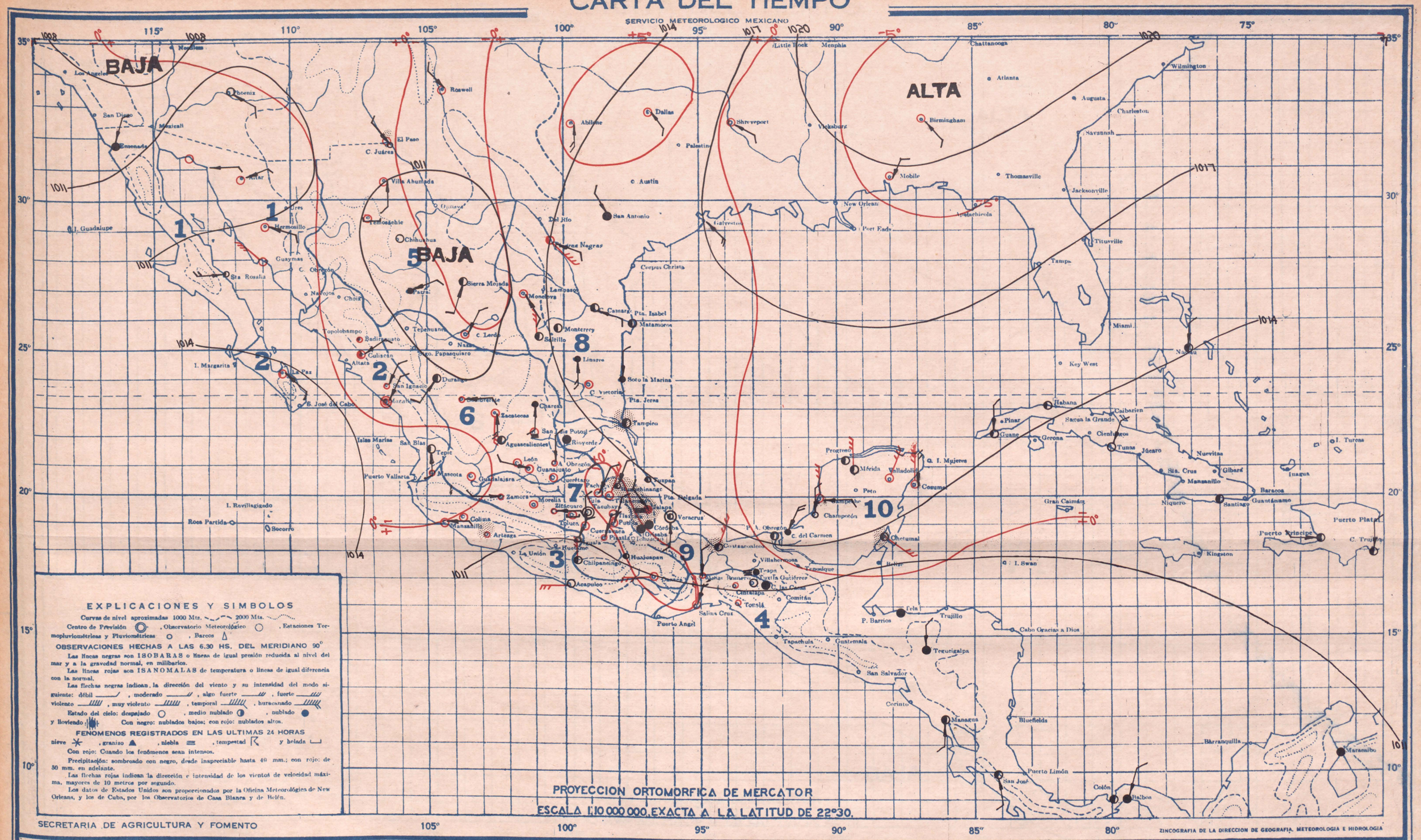


SABADO 11 DE NOVIEMBRE DE 1944

El relieve barométrico es débil. Continuarán escaseando las lluvias y no se esperan vientos de importancia en las costas.

## PRONOSTICO DEL TIEMPO PARA MAÑANA

**Regiones**

1, 2, 3, 4, 5
- No habrá cambio de temperatura.
- Cielo medio nublado.
- Escasearán las lluvias.
- Vientos moderados Occidentales.

6, 7, 8, 9, 10
- Ascenso de temperatura.
- Cielo medio nublado.
- No habrá lluvias.

| Regiones | ESTACIONES | Presión al nivel del mar | Temperaturas: Ambiente | Máxima de ayer | Mínima en últimas 24 h. | Lluvia en 24 h. | Altura sobre el nivel del mar |
|---|---|---|---|---|---|---|---|
| | | mb. | ° | ° | ° | mm. | m. |
| 1 | *Altar* | 1009.8 | 9 | 27 | 7 | 0 | 397 |
| | *C. Obregón, Son.* | . | | | | | 40 |
| | *Ensenada* | 1014.2 | 15 | 21 | 10 | 0 | 13 |
| | *Guaymas* | 1013.2 | 18 | 29 | 18 | 0 | 4 |
| | *Hermosillo* | 1012.7 | 13 | 27 | 11 | 0 | 211 |
| | *Navojoa* | . | | | | | 38 |
| | *Sta. Rosalía* | . | | 36 | | 0 | 26 |
| | *Ures* | . | | | | | 432 |
| | *Badiraguato* | . | | | | | 170 |
| | *Bahía Magdalena* | . | | | | | 12 |
| | *Culiacán* | 1013.3 | 17 | 23 | 15 | 0 | 53 |
| | *Choix* | . | | | | | 310 |
| | *Islas Marías* | . | | 26 | | 0 | 4 |
| | *Islas Revillagigedo* | . | | | | | |
| 2 | *La Paz* | 1014.0 | 19 | 27 | 18 | 0 | 12 |
| | *Mascota* | . | | 28 | 13 | 0 | 1200 |
| | *Mazatlán* | 1012.3 | 23 | 27 | 22 | 0 | 78 |
| | *Puerto Vallarta* | . | | | | | 2 |
| | *S. Blas, Nay.* | . | | | | | 7 |
| | *S. Ignacio* | . | | 45 | 15 | 0 | 150 |
| | *Tepic* | . | 13 | 30 | 17 | 0 | 918 |
| | *Topolobampo* | . | | | | | 3 |
| | *Acapulco* | 1010.3 | 25 | 32 | 25 | 0 | 3 |
| 3 | *Arteaga* | . | | 33 | 15 | Inap | 860 |
| | *Colima* | . | 20 | 32 | 19 | 0 | 502 |
| | *Huetamo* | . | | | | | 356 |
| | *Iguala* | . | | 35 | 17 | 0 | 735 |
| 3 | *La Unión* | . | | | | | 38 |
| | *Manzanillo* | 1012.1 | 24 | 35 | 23 | 0 | 4 |
| | *Cintalapa* | . | | 36 | 17 | 0 | 555 |
| | *C. Las Casas* | . | 9 | 19 | 8 | 0 | 2128 |
| | *Comitán* | . | | 24 | | 0 | 1635 |
| | *Matías Romero* | . | | 26 | 20 | 0 | |
| 4 | *Salina Cruz* | 1010.5 | 24 | 30 | 23 | 0 | 56 |
| | *Tapachula* | . | | 34 | | 0 | 180 |
| | *Tonalá* | . | | 37 | 21 | 0 | 55 |
| | *Tuxtla Gutiérrez* | . | 18 | 29 | 16 | 0 | 530 |
| | *C. Juárez* | . | | 23 | 5 | 0 | 1137 |
| | *C. Lerdo* | 1009.9 | 11 | 25 | 11 | 0 | 1140 |
| | *Chihuahua* | 1010.5 | 9 | 27 | 8 | 0 | 1423 |
| 5 | *Hidalgo del Parral* | . | | 24 | 15 | 0 | 1652 |
| | *Ojinaga* | . | | 26 | | 0 | 786 |
| | *Sierra Mojada* | . | | | | | 1256 |
| | *Temósachic* | 1015.6 | 2 | 24 | -4 | 0 | 1858 |
| | *Villa Ahumada* | 1013.2 | 5 | 26 | 3 | 0 | 1205 |
| | *Durango* | . | 12 | 27 | 11 | 0 | 1898 |
| | *Nazas* | . | | | | | 1275 |
| | *Stgo. Papasquiaro* | . | | 21 | 1 | 0 | 1740 |
| 6 | *Sombrerete* | . | | 23 | 5 | 0 | 2350 |
| | *Tepehuanes* | . | | | | | 1787 |
| | *Aguascalientes* | . | 10 | 27 | 9 | 0 | 2020 |
| | *C. Obregón, Gto.* | . | | 23 | 7 | 0 | 1870 |
| | *Charcas* | . | | 23 | 9 | 0 | 2020 |
| 6 | *Guadalajara* | 1012.1 | 11 | 28 | 10 | Inap | 1583 |
| | *Guanajuato* | 1013.1 | 13 | 26 | 12 | 0 | 2037 |
| | *León* | . | 12 | 28 | 11 | 0 | 1809 |
| | *Querétaro* | . | 10 | 27 | 10 | 0 | 1850 |
| | *San Luis Potosí* | . | 9 | 26 | 8 | 0 | 1877 |
| | *Zacatecas* | 1013.1 | 12 | 19 | 12 | 0 | 2612 |
| 7 | *Cuernavaca* | . | 16 | 24 | 15 | 0 | 1538 |
| | *Chilpancingo* | . | 18 | 30 | 16 | 0 | 1250 |
| | *Huajuapan* | . | | 31 | 9 | 0 | 1597 |
| | *Morelia* | 1014.0 | 12 | 24 | 12 | 0 | 1923 |
| | *Oaxaca* | 1013.5 | 9 | 28 | 8 | 0 | 1563 |
| | *Pachuca* | . | 8 | 20 | 7 | 0 | 2435 |
| | *Piaxtla* | . | | 32 | 14 | 0 | 1120 |
| | *Puebla* | . | 10 | 24 | 9 | 0 | 2150 |
| | *Tacubaya* | 1013.9 | 8 | 22 | 07 | 0 | 2309 |
| | *Tehuacán* | . | | | | | 1676 |
| | *Tlaxcala* | . | 8 | 23 | 8 | 0 | 2240 |
| | *Toluca* | . | 6 | 18 | 5 | 0 | 2675 |
| | *Tula* | . | | | | | 2036 |
| | *Zamora* | . | | 34 | 11 | 0 | 1633 |
| | *Zitácuaro* | . | | 25 | 11 | 0 | 2064 |
| 8 | *C. Victoria* | 1012.1 | 17 | 27 | 16 | 0 | |
| | *Linares* | . | | 26 | 18 | 0 | 648 |
| | *Matamoros* | 1014.0 | 20 | 28 | 20 | 0 | 9 |
| | *Monclova* | 1011.2 | 14 | 31 | 13 | 0 | 587 |
| | *Monterrey* | 1012.3 | 17 | 23 | 16 | 0 | 540 |
| 8 | *Saltillo* | . | 13 | 27 | 10 | 0 | 1609 |
| | *Soto la Marina* | . | | 32 | 14 | 0 | 25 |
| | *Tampico* | 1014.0 | 23 | 27 | 22 | 2 | 20 |
| | *Piedras Negras* | 1011.7 | 15 | 28 | 15 | 0 | |
| | *A. Obregón, Tab.* | 1015.3 | 21 | 30 | 19 | 0 | 2 |
| | *C. del Carmen* | . | | 32 | 22 | 0 | |
| | *Coatzacoalcos* | 1014.3 | 23 | 28 | 22 | 7 | 28 |
| | *Córdoba* | . | 17 | 24 | 13 | 9 | 871 |
| | *Huauchinango* | . | | 20 | 2 | Inap | 1576 |
| | *Jalapa* | 1014.5 | 15 | 22 | 14 | 3 | 1399 |
| 9 | *Orizaba* | . | 16 | 23 | 15 | 2 | 1248 |
| | *Rioverde* | . | 18 | 25 | 17 | 0 | 992 |
| | *Teapa* | . | | 31 | 20 | 0 | 80 |
| | *Tenosique* | . | | | | | 60 |
| | *Tulancingo* | . | 7 | 22 | 6 | 0 | 2181 |
| | *Tuxpan* | . | | 28 | 20 | 0 | 10 |
| | *Veracruz* | 1013.1 | 23 | 30 | 21 | 0 | 16 |
| | *Villahermosa* | . | | | | | 10 |
| | *Campeche* | 1015.3 | 19 | 26 | 19 | 0 | 25 |
| | *Cozumel* | 1014.5 | 23 | 29 | 23 | 0 | 8 |
| | *Champotón* | . | | 29 | 19 | 0 | 2 |
| 10 | *Chetumal* | 1013.1 | 20 | 30 | 21 | Inap | 4 |
| | *I. Mujeres* | . | | | | | 7 |
| | *Mérida* | 1016.4 | 21 | 29 | 20 | 0 | 22 |
| | *Progreso* | 1015.9 | 20 | 26 | 19 | 0 | 14 |
| | *Valladolid* | 1015.2 | 21 | 36 | 0 | 0 | 22 |

# CARTA DEL TIEMPO

SERVICIO METEOROLOGICO MEXICANO

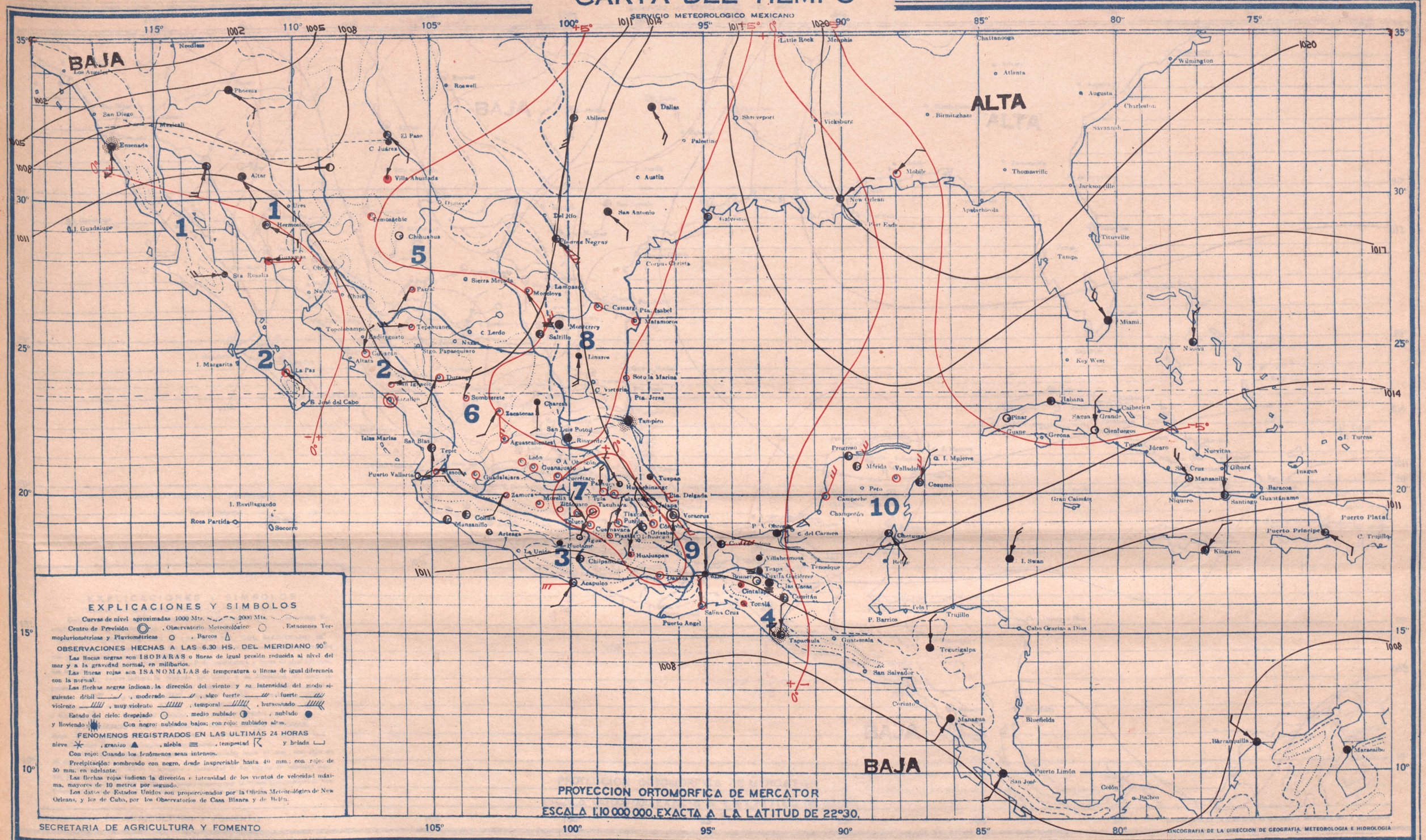


SECRETARIA DE AGRICULTURA Y FOMENTO

LITOGRAFIA DE LA DIRECCION DE GEOGRAFIA, METEOROLOGIA E HIDROLOGIA

DOMINGO 12 DE NOVIEMBRE DE 1944

Las presiones se mantienen bajas en la República especialmente en la región del noroeste.

## PRONOSTICO DEL TIEMPO PARA MAÑANA

**Regiones**

1 — Ascenso de temperatura. Cielo medio nublado. Escasearán las lluvias. Vientos moderados del Suroeste.

2 — No habrá cambio de temperatura. Cielo medio nublado. No habrá lluvias. Vientos moderados del Suroeste.

3 — No habrá cambio de temperatura. Cielo medio nublado. No habrá lluvias. Vientos moderados del Oeste.

4 — No habrá cambio de temperatura. Cielo medio nublado. Escasearán las lluvias. Vientos débiles o moderados boreales.

5 — Ascenso de temperatura. Cielo medio nublado. Escasearán las lluvias.

6 — No habrá cambio de temperatura. Cielo medio nublado. Escasearán las lluvias.

7 — No habrá cambio de temperatura. Cielo despejado. No habrá lluvias.

8 — Ascenso de temperatura. Cielo medio nublado. Escasearán las lluvias. Vientos moderados del Sureste.

9 — No habrá cambio de temperatura. Cielo medio nublado. Escasearán las lluvias. Vientos moderados del Este.

10 — No habrá cambio de temperatura. Cielo medio nublado. Escasearán las lluvias. Vientos moderados del Noreste.

| Regiones | Estaciones | Presión al nivel del mar | Temperaturas: Ambiente | Máxima de ayer | Mínima en últimas 24 h. | Lluvia en 24 h. | Altura sobre el nivel del mar |
|---|---|---|---|---|---|---|---|
| | | mb. | ° | ° | ° | mm. | m. |
| 1 | Altar | 1005.4 | 20 | 27 | 11 | 0 | 397 |
| | C. Obregón, Son. | | | | | | 40 |
| | Ensenada | 1007.1 | 13 | 21 | 12 | 12 | 13 |
| | Guaymas | 1012.9 | 18 | 29 | 18 | 0 | 4 |
| | Hermosillo | 1011.2 | 14 | 28 | 7 | 0 | 211 |
| | Navojoa | | | | | | 38 |
| | Sta. Rosalía | | | | | | 26 |
| | Ures | | | | | | 432 |
| | Badiraguato | | | | | | 170 |
| | Bahía Magdalena | | | | | | 12 |
| | Culiacán | 1012.6 | 16 | 32 | 16 | 0 | 53 |
| | Choix | | | | | | 310 |
| | Islas Marías | | | | | | 4 |
| | Islas Revillagigedo | | | | | | |
| 2 | La Paz | 1013.9 | 18 | 27 | 17 | 0 | 12 |
| | Mascota | | | 28 | 14 | 0 | 1200 |
| | Mazatlán | 1011.9 | 23 | 27 | 23 | 0 | 78 |
| | Puerto Vallarta | | | | | | 2 |
| | S. Blas, Nay. | | | | | | 7 |
| | S. Ignacio | | | 35 | 15 | 0 | 150 |
| | Tepic | | 14 | 29 | 13 | 0 | 918 |
| | Topolobampo | | | | | | 3 |
| | Acapulco | 1010.1 | 26 | 32 | 26 | 0 | 3 |
| | Arteaga | | | 33 | 15 | 0 | 860 |
| 3 | Colima | | 21 | 33 | 21 | 0 | 502 |
| | Huetamo | | | | | | 356 |
| | Iguala | | | 36 | 17 | 0 | 725 |

| Regiones | Estaciones | Presión al nivel del mar | Temperaturas: Ambiente | Máxima de ayer | Mínima en últimas 24 h. | Lluvia en 24 h. | Altura sobre el nivel del mar |
|---|---|---|---|---|---|---|---|
| | | mb. | ° | ° | ° | mm. | m. |
| 3 | La Unión | | | | | | 38 |
| | Manzanillo | 1012.0 | 25 | 34 | 25 | 0 | 4 |
| | Cintalapa | | | 36 | 17 | 0 | 555 |
| | C. Las Casas | | 9 | 17 | 8 | 0 | 2128 |
| | Comitán | | 13 | 22 | 8 | 0 | 1635 |
| | Matías Romero | | | 30 | 22 | 0 | |
| 4 | Salina Cruz | 1009.7 | 26 | 30 | 24 | 0 | 56 |
| | Tapachula | 1008.4 | 22 | 36 | 21 | trazas | 180 |
| | Tonalá | | | 37 | 21 | 0 | 55 |
| | Tuxtla Gutiérrez | | 20 | 31 | 19 | 0 | 530 |
| | C. Juárez | | | 24 | 6 | 0 | 1137 |
| | C. Lerdo | | | | | | 1140 |
| | Chihuahua | 1010.5 | 14 | 21 | 12 | 0 | 1423 |
| | Hidalgo del Parral | | | 24 | 4 | 0 | 1652 |
| 5 | Ojinaga | | | | | | 786 |
| | Sierra Mojada | | | | | | 1256 |
| | Temósachic | 1014.6 | 0 | 22 | -1 | 0 | 1858 |
| | Villa Ahumada | 1011.9 | 7 | 26 | 5 | 0 | 1205 |
| | Durango | | 10 | | 9 | 0 | 1898 |
| | Nazas | | | 27 | | 0 | 1275 |
| | Sigo. Papasquiaro | | | | | | 1740 |
| 6 | Sombrerete | | | 24 | 6 | 0 | 2350 |
| | Tepehuanes | | | | | | 1787 |
| | Aguascalientes | | 9 | 29 | 8 | 0 | 2020 |
| | C. Obregón, Gto. | | | | | | 1870 |
| | Charcas | | | 23 | 8 | 0 | 2020 |

| Regiones | Estaciones | Presión al nivel del mar | Temperaturas: Ambiente | Máxima de ayer | Mínima en últimas 24 h. | Lluvia en 24 h. | Altura sobre el nivel del mar |
|---|---|---|---|---|---|---|---|
| | | mb. | ° | ° | ° | mm. | m. |
| 6 | Guadalajara | 1012.9 | 9 | 28 | 8 | 0 | 1583 |
| | Guanajuato | 1012.8 | 3 | 26 | 12 | 0 | 2037 |
| | León | | 12 | 29 | 11 | 0 | 1809 |
| | Querétaro | | 11 | 28 | 11 | 0 | 1850 |
| | San Luis Potosí | | | | | | 1877 |
| | Zacatecas | 1013.9 | 14 | 20 | 14 | 0 | 2612 |
| | Cuernavaca | | 17 | 26 | 15 | 0 | 1538 |
| | Chilpancingo | | 18 | 31 | 17 | 0 | 1250 |
| | Huajuapan | | | 32 | 9 | 0 | 1597 |
| | Morelia | 1013.9 | 13 | 24 | 12 | 0 | 1923 |
| | Oaxaca | 1013.5 | 10 | 30 | 9 | 0 | 1563 |
| | Pachuca | | 8 | 20 | 8 | 0 | 2435 |
| | Piaxtla | | | 32 | 12 | 0 | 1120 |
| | Puebla | | 10 | 24 | 9 | 0 | 2150 |
| 7 | Tacubaya | 1013.9 | 8 | 23 | 7 | 0 | 2309 |
| | Tehuacán | | | | | | 1676 |
| | Tlaxcala | | | | | | 2240 |
| | Toluca | | 7 | | 6 | 0 | 2675 |
| | Tula | | | | | | 2036 |
| | Zamora | | | 32 | 12 | 0 | 1633 |
| | Zitácuaro | | | 24 | 11 | 0 | 2064 |
| | C. Victoria | | | | | | |
| | Linares | | | 27 | 19 | 0 | 648 |
| 8 | Matamoros | 1014.3 | 20 | 28 | 22 | 0 | 9 |
| | Monclova | 1019.5 | 15 | 24 | 14 | 0 | 587 |
| | Monterrey | 1011.7 | 19 | 24 | 17 | 0 | 540 |

| Regiones | Estaciones | Presión al nivel del mar | Temperaturas: Ambiente | Máxima de ayer | Mínima en últimas 24 h. | Lluvia en 24 h. | Altura sobre el nivel del mar |
|---|---|---|---|---|---|---|---|
| | | mb. | ° | ° | ° | mm. | m. |
| 8 | Saltillo | | 15 | 27 | 10 | 0 | 1609 |
| | Soto la Marina | | | 35 | 17 | 0 | 25 |
| | Tampico | 1014.0 | 24 | 29 | 22 | 3 | 20 |
| | Piedras Negras | 1011.6 | 21 | 27 | 20 | 0 | |
| | A. Obregón, Tab. | 1014.5 | 22 | 30 | 20 | 0 | 2 |
| | C. del Carmen | | | | | | |
| | Coatzacoalcos | 1012.5 | 24 | 28 | 24 | 0 | 25 |
| | Córdoba | | 17 | 24 | 15 | 0 | 871 |
| | Huauchinango | | | 22 | 3 | 0 | 1576 |
| | Jalapa | 1014.1 | 14 | 22 | 13 | 0 | 1399 |
| 9 | Orizaba | | 14 | 23 | 12 | | 1238 |
| | Rioverde | | 20 | 28 | 18 | 0 | 992 |
| | Teapa | | | 31 | 22 | 0 | 80 |
| | Tenosique | | | | | | 60 |
| | Tulancingo | | 7 | 24 | 5 | 0 | 2181 |
| | Tuxpan | | | 28 | 21 | 0 | 10 |
| | Veracruz | 1013.6 | 23 | 29 | 21 | 0 | 16 |
| | Villahermosa | | | 31 | 22 | 0 | 10 |
| | Campeche | 1015.1 | 17 | 26 | 17 | 0 | 25 |
| | Cozumel | 1014.1 | 24 | 27 | 22 | 0 | 8 |
| | Champotón | | | | | | 2 |
| 10 | Chetumal | 1014.0 | 18 | 29 | 18 | 0 | 4 |
| | I. Mujeres | | | | | | 7 |
| | Mérida | 1015.7 | 19 | 28 | 17 | 0 | 22 |
| | Progreso | 1014.4 | 19 | 26 | 18 | 0 | 14 |
| | Valladolid | | | | | | 32 |

# CARTA DEL TIEMPO

SERVICIO METEOROLOGICO MEXICANO

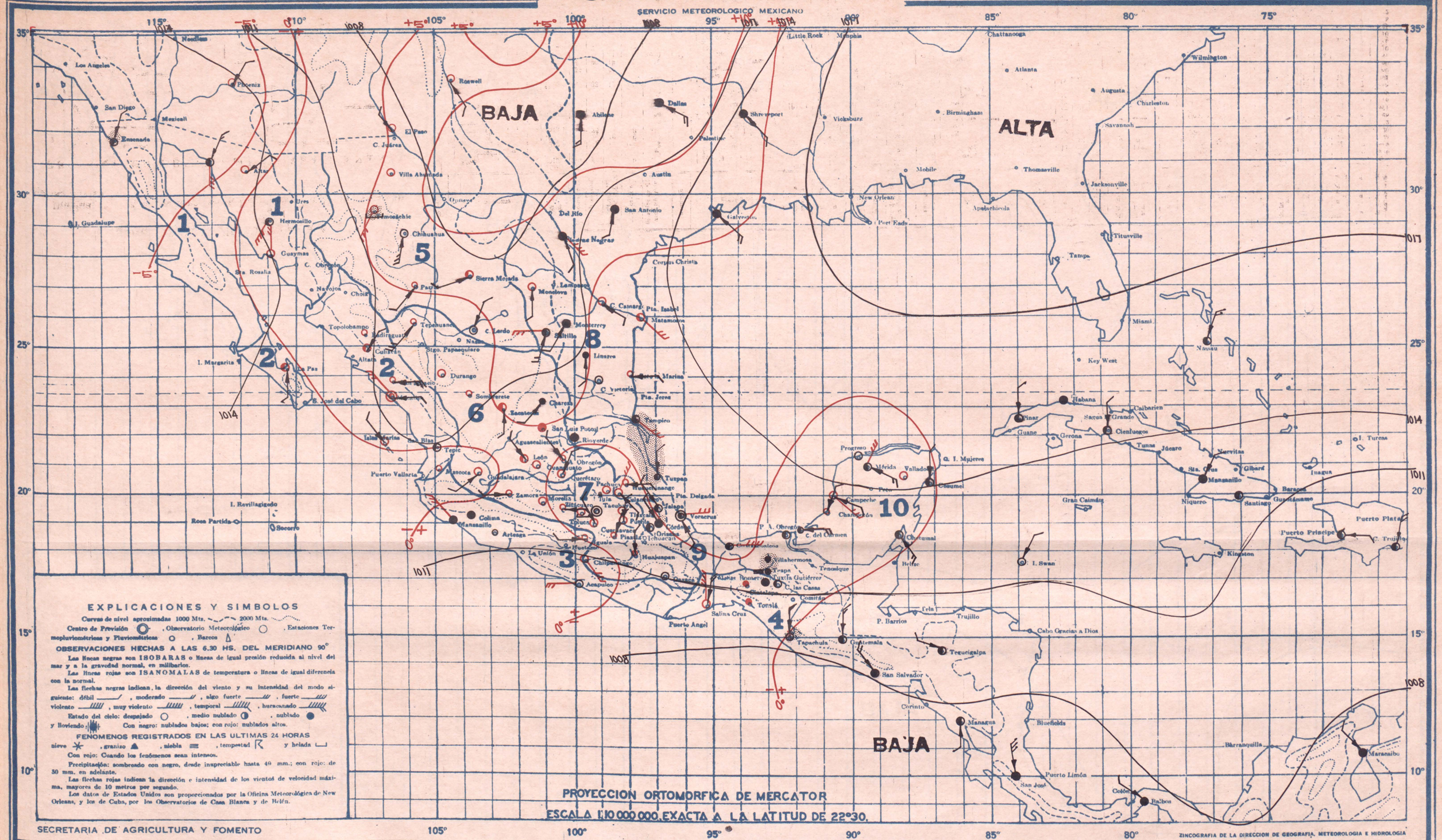


## LUNES 13 DE NOVIEMBRE DE 1944

Dominan las bajas presiones en la República. Continúan escaseando las lluvias.

## PRONOSTICO DEL TIEMPO PARA MAÑANA

**Regiones**

1 — Descenso de temperatura. Cielo despejado. No habrá lluvias. Vientos moderados del Noroeste.

2 — Descenso de temperatura. Cielo despejado. No habrá lluvias. Vientos moderados del Noroeste.

3 — No habrá cambio de temperatura. Cielo medio nublado. No habrá lluvias. Vientos moderados del Oeste.

4 — No habrá cambio de temperatura. Cielo medio nublado. Escasearán las lluvias. Vientos moderados del Noreste.

5 — Descenso de temperatura. Cielo despejado. No habrá lluvias.

6 — Descenso de temperatura. Cielo despejado. No habrá lluvias.

7 — No habrá cambio de temperatura. Cielo despejado. No habrá lluvias.

8 — No habrá cambio de temperatura. Cielo medio nublado. Escasearán las lluvias. Vientos moderados Australes.

9 — No habrá cambio de temperatura. Cielo medio nublado. Escasearán las lluvias. Vientos moderados Australes.

10 — No habrá cambio de temperatura. Cielo medio nublado. No habrá lluvias. Vientos moderados del Sureste.

| Regiones | Estaciones | Presión al nivel del mar | Temperaturas: Ambiente | Máxima de ayer | Mínima en últimas 24 h. | Lluvia en 24 h. | Altura sobre el nivel del mar |
|---|---|---|---|---|---|---|---|
| | | mb. | ° | ° | ° | mm. | m. |
| 1 | Altar | 1010.8 | 10 | 24 | 8 | 0 | 397 |
| | C. Obregón, Son. | . | | | | | 40 |
| | Ensenada | 1016.6 | 12 | 17 | 10 | Inap | 13 |
| | Guaymas | 1014.1 | 20 | 26 | 18 | 0 | 4 |
| | Hermosillo | 1013.1 | 12 | 26 | 11 | 0 | 211 |
| | Navojoa | . | | | | | 38 |
| | Sta. Rosalía | . | | | | | 26 |
| | Ures | . | | | | | 432 |
| | Badiraguato | | | | | | 170 |
| | Bahía Magdalena | | | | | | 12 |
| | Culiacán | 1011.8 | 16 | 33 | 14 | 0 | 53 |
| | Choix | | | | | | 310 |
| | Islas Marías | 1012.1 | 22 | | 21 | 0 | 4 |
| | La Paz | 1013.5 | 20 | 28 | 19 | 0 | 12 |
| 2 | Mascota | | | 28 | 11 | 0 | 1200 |
| | Mazatlán | 1010.8 | 23 | 27 | 23 | 0 | 78 |
| | Puerto Vallarta | | | | | | 2 |
| | S. Blas, Nay | . | | | | | 7 |
| | S. Ignacio | . | | 36 | 16 | 0 | 150 |
| | Tepic | . | 13 | 28 | | 0 | 918 |
| | Topolobampo | . | | | | | 3 |
| | Acapulco | 1009.5 | 25 | | 25 | 0 | 3 |
| 3 | Arteaga | . | | 33 | 15 | 0 | 860 |
| | Colima | . | 21 | 33 | 20 | 0 | 502 |
| | Huetamo | | | | | | 256 |

| Regiones | Estaciones | Presión al nivel del mar | Temperaturas: Ambiente | Máxima de ayer | Mínima en últimas 24 h. | Lluvia en 24 h. | Altura sobre el nivel del mar |
|---|---|---|---|---|---|---|---|
| | | mb. | ° | ° | ° | mm. | m. |
| 3 | Iguala | | | 36 | 17 | 0 | 735 |
| | La Unión | | | | | | 38 |
| | Manzanillo | 1011.2 | 24 | 34 | 24 | 0 | 4 |
| | Cintalapa | | | 36 | 12 | 0 | 555 |
| | C. Las Casas | . | 10 | 21 | 10 | 0 | 2128 |
| | Comitán | | | | | | 1635 |
| 4 | Salina Cruz | 1010.7 | 24 | 31 | 23 | 0 | 56 |
| | Tapachula | 1018.1 | 21 | 34 | 20 | 1 | 180 |
| | Tonalá | | | 37 | 21 | 0 | 55 |
| | Tuxtla Gutiérrez | | 21 | 30 | 20 | 0 | 530 |
| | C. Juárez | | | | | | 1137 |
| | C. Lerdo | 1008.4 | 11 | 29 | 10 | 0 | 1140 |
| | Chihuahua | 1008.3 | 16 | 29 | 7 | 0 | 1423 |
| 5 | Hidalgo del Parral | | | 24 | 4 | 0 | 1652 |
| | Ojinaga | | | | | | 786 |
| | Sierra Mojada | | | | | | 1256 |
| | Temósachic | 1017.3 | 1 | 19 | 0 | Inap | 1858 |
| | Villa Ahumada | 1009.5 | 6 | 26 | 6 | 0 | 1205 |
| | Durango | | 10 | 28 | 9 | 0 | 1898 |
| | Nazas | | | | | | 1275 |
| 6 | Sigo. Papasquiaro | | | 28 | 4 | 0 | 1740 |
| | Sombrerete | | | 27 | 7 | 0 | 2350 |
| | Tepehuanes | | | 19 | 3 | 0 | 1787 |
| | Aguascalientes | | | | | | 2020 |
| | C. Obregón, Gto. | | | 26 | 7 | 0 | 1870 |

| Regiones | Estaciones | Presión al nivel del mar | Temperaturas: Ambiente | Máxima de ayer | Mínima en últimas 24 h. | Lluvia en 24 h. | Altura sobre el nivel del mar |
|---|---|---|---|---|---|---|---|
| | | mb. | ° | ° | ° | mm. | m. |
| 6 | Charcas | | | 27 | 13 | 0 | 2020 |
| | Guadalajara | 1012.7 | 11 | 28 | 10 | 0 | 1583 |
| | Guanajuato | 1012.1 | 13 | 24 | 12 | 0 | 2037 |
| | León | | 12 | 29 | 11 | 0 | 1809 |
| | Querétaro | | 10 | | 9 | 0 | 1850 |
| | San Luis Potosí | | 10 | | | 0 | 1877 |
| | Zacatecas | 1012.8 | 14 | 21 | 14 | 0 | 2612 |
| | Cuernavaca | | 17 | 26 | 15 | 0 | 1538 |
| | Chilpancingo | | 16 | 32 | 15 | 0 | 1250 |
| | Huajuapan | | | 22 | 8 | 0 | 1597 |
| 7 | Morelia | 1012.9 | 12 | 25 | 12 | 0 | 1923 |
| | Oaxaca | 1014.0 | 10 | 30 | 9 | 0 | 1563 |
| | Pachuca | | 8 | 23 | 8 | 0 | 2435 |
| | Puxtla | | | 36 | 11 | 0 | 1120 |
| | Puebla | | 8 | 26 | 8 | 0 | 2150 |
| | Tacubaya | 1013.2 | 06 | 24 | 5 | 0 | 2309 |
| | Tehuacán | | | | | | 1676 |
| | Tlaxcala | | 7 | 25 | 7 | 0 | 2240 |
| | Toluca | | 6 | 21 | 4 | 0 | 2675 |
| | Tula | | | | | | 2036 |
| | Zamora | | | 31 | 10 | 0 | 1633 |
| | Zitácuaro | | | 25 | 11 | 0 | 2064 |
| 8 | Linares | | | 27 | 19 | 0 | 648 |
| | Matamoros | 1012.4 | 21 | 29 | 21 | 0 | 9 |
| | Monclova | 1009.5 | 18 | | 16 | 0 | 587 |

| Regiones | Estaciones | Presión al nivel del mar | Temperaturas: Ambiente | Máxima de ayer | Mínima en últimas 24 h. | Lluvia en 24 h. | Altura sobre el nivel del mar |
|---|---|---|---|---|---|---|---|
| | | mb | ° | ° | ° | mm. | m. |
| 8 | Monterrey | 1010.9 | 19 | 25 | 17 | 0 | 540 |
| | Saltillo | . | 18 | 28 | 10 | 0 | 1609 |
| | Soto la Marina | | | 35 | 14 | 0 | 25 |
| | Tampico | 1012.9 | 24 | 28 | 23 | Inap | 20 |
| | A. Obregón Tab | 1014.1 | 19 | 30 | 18 | 0 | 2 |
| | Coatzacoalcos | 1012.7 | 24 | 28 | 23 | 0 | 28 |
| | Córdoba | . | 17 | 26 | 14 | 3 | 871 |
| | Huauchinango | | | 22 | 1 | 0 | 1576 |
| | Jalapa | 1014.3 | 14 | 21 | 13 | 0 | 1399 |
| | Orizaba | . | 15 | 24 | 12 | 0 | 1248 |
| 9 | Río verde | . | 18 | 27 | 17 | 0 | 992 |
| | Teapa | | | 29 | 21 | 2 | 80 |
| | Tenosique | . | | | | | 60 |
| | Tulancingo | | 6 | 24 | 3 | 0 | 2181 |
| | Tuxpan | | | 27 | 21 | 1 | 10 |
| | Veracruz | 1012.5 | 23 | 29 | 22 | 0 | 16 |
| | Villahermosa | | | | | | 10 |
| | Campeche | 1013.7 | 19 | 26 | 18 | 0 | 25 |
| | Cozumel | 1013.2 | 23 | 27 | 16 | 0 | 8 |
| | Champotón | | | 29 | 19 | 0 | 2 |
| 10 | Chetumal | 1012.7 | 18 | 29 | 18 | 0 | 4 |
| | I. Mujeres | | | | | | 7 |
| | Mérida | 1014.8 | 20 | 28 | 19 | 0 | 22 |
| | Progreso | 1014.7 | 19 | 26 | 18 | 0 | 14 |
| | Valladolid | 1014.5 | 20 | 35 | 17 | 0 | 22 |

# CARTA DEL TIEMPO

SERVICIO METEOROLOGICO MEXICANO

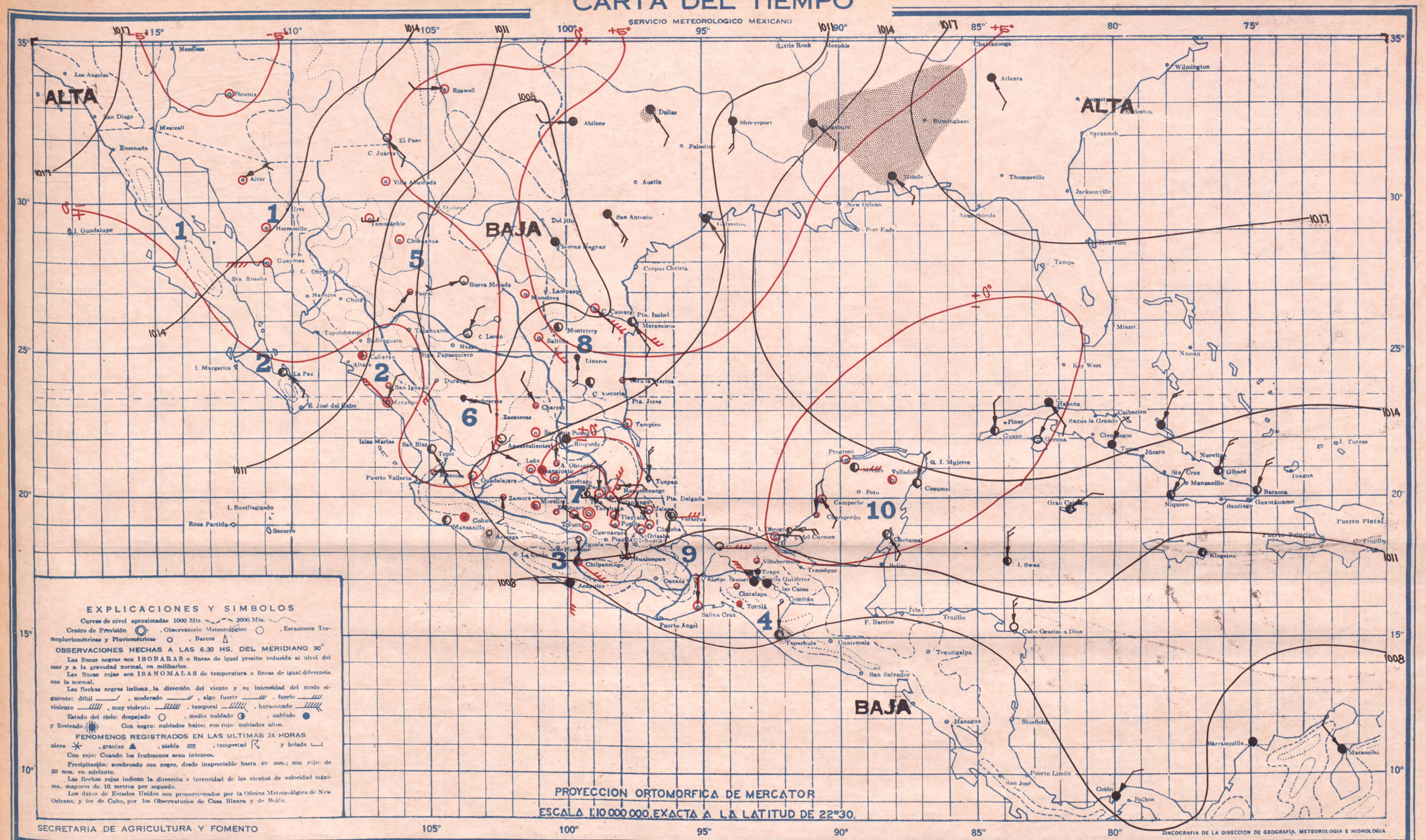


SECRETARIA DE AGRICULTURA Y FOMENTO

ZINCOGRAFIA DE LA DIRECCION DE GEOGRAFIA, METEOROLOGIA E HIDROLOGIA

## MARTES 14 DE NOVIEMBRE DE 1944

El panorama barométrico no presenta variación de importancia. Continúa dominaado buen tiempo en la mayor parte de la Repbública.

## PRONOSTICO DEL TIEMPO PARA MAÑANA

**Regiones 1, 2, 3, 4, 5**

1 — No habrá cambio de temperatura. Cielo despejado. No habrá lluvias. Vientos moderados del Noroeste.

2 — No habrá cambio de temperatura. Cielo medio nublado. No habrá lluvias. Vientos moderados del Noroeste.

3 — No habrá cambio de temperatura. Cielo nublado. Escasearán las lluvias. Vientos moderados del Oeste.

4 — No habrá cambio de temperatura. Cielo nublado. Escasearán las lluvias. Vientos débiles o moderados boreales.

5 — Descenso de temperatura. Cielo despejado. No habrá lluvias. Heladas.

**Regiones 6, 7, 8, 9, 10**

6 — Descenso de temperatura. Cielo despejado. Escasearán las lluvias.

7 — No habrá cambio de temperatura. Cielo despejado. No habrá lluvias.

8 — Descenso de temperatura. Cielo medio nublado. Escasearán las lluvias. Vientos moderados Australes.

9 — No habrá cambio de temperatura. Cielo medio nublado. Escasearán las lluvias. Vientos moderados Orientales.

10 — No habrá cambio de temperatura. Cielo medio nublado. Escasearán las lluvias. Vientos moderados Australes.

| Regiones | Estaciones | Presión al nivel del mar | Temperaturas: Ambiente | Máxima de ayer | Mínima en últimas 24 h. | Lluvia en 24 h. | Altura sobre el nivel del mar |
|---|---|---|---|---|---|---|---|
| | | mb. | ° | ° | ° | mm | m. |
| 1 | *Altar* | 1010.8 | 7 | 21 | 6 | 0 | 397 |
| | *C. Obregón; Son.* | | | | | | 40 |
| | *Ensenada* | | | | | | 13 |
| | *Guaymas* | 1013.6 | 17 | 26 | 17 | 0 | 4 |
| | *Hermosillo* | 1012.5 | 10 | 23 | 10 | 0 | 211 |
| | *Navojoa* | | | | | | 38 |
| | *Sta. Rosalía* | | | | | | 26 |
| | *Ures* | | | | | | 432 |
| | *Badiraguato* | | | | | | 170 |
| | *Bahía Magdalena* | | | | | | 12 |
| | *Culiacán* | 1011.8 | 16 | 34 | 15 | 0 | 53 |
| | *Choix* | | | | | | 310 |
| | *Islas Marías* | | | | | | 4 |
| 2 | *La Paz* | 1013.2 | 21 | 27 | 20 | 0 | 12 |
| | *Mascota* | | | 28 | 12 | 0 | 1200 |
| | *Mazatlán* | 1010.5 | 23 | 27 | 22 | 0 | 78 |
| | *Puerto Vallarta* | | | | | | 2 |
| | *S. Blas, Nay* | | | | | | 7 |
| | *S. Ignacio* | | | 36 | 16 | 0 | 150 |
| | *Tepic* | | 11 | 29 | 11 | 0 | 918 |
| | *Topolobampo* | | | | | | 3 |
| 3 | *Acapulco* | 1008.0 | 27 | 31 | 23 | trazas | 3 |
| | *Arteaga* | | | 33 | 15 | 0 | 860 |
| | *Colima* | | 23 | | | 0 | 502 |
| | *Huetamo* | | | | | | 356 |
| 3 | *Iguala* | | | 36 | 18 | 0 | 735 |
| | *La Unión* | | | | | | 38 |
| | *Manzanillo* | 1010.5 | 24 | 34 | 22 | 0 | 4 |
| | *Cintalapa* | | | 36 | 17 | 0 | 555 |
| | *C. Las Casas* | | 5 | 22 | 3 | 0 | 2128 |
| | *Comitán* | | | | | | 1635 |
| 4 | *Salina Cruz* | 1008.5 | 25 | 30 | 24 | 0 | 56 |
| | *Tapachula* | 1008.0 | 23 | 33 | 23 | trazas | 180 |
| | *Tonalá* | | | 37 | 21 | 0 | 55 |
| | *Tuxtla Gutiérrez* | | 19 | 30 | 18 | 0 | 530 |
| | *C. Juárez* | | | | | | 1137 |
| | *C. Lerdo* | 1007.6 | 11 | 29 | 10 | 0 | 1140 |
| | *Chihuahua* | 1008.9 | 7 | 27 | 6 | 0 | 1423 |
| 5 | *Hidalgo del Parral* | | | 25 | 5 | 0 | 1652 |
| | *Ojinaga* | | | | | | 786 |
| | *Sierra Mojada* | | | | | | 1256 |
| | *Temósachic* | 1013.2 | -4 | 20 | -5 | 0 | 1858 |
| | *Villa Ahumada* | 1014.2 | 1 | 22 | -3 | 0 | 1205 |
| | *Durango* | | | | | | 1898 |
| | *Nazas* | | | | | | 1275 |
| 6 | *Sfgo. Papasquiaro* | | | | | | 1740 |
| | *Sombrerete* | | | 16 | 7 | 0 | 2350 |
| | *Tepehuanes* | | | | | | 1787 |
| | *Aguascalientes* | | 9 | 29 | 8 | 0 | 2020 |
| | *C. Obregón, Gto.* | | | 26 | 7 | 0 | 1870 |
| 6 | *Charcas* | | | 23 | 10 | 0 | 2020 |
| | *Guadalajara* | | 10 | 29 | 9 | 0 | 1583 |
| | *Guanajuato* | 1011.1 | 13 | 28 | 12 | 0 | 2037 |
| | *León* | | 12 | 30 | 11 | 0 | 1809 |
| | *Querétaro* | | 9 | 30 | 8 | 0 | 1850 |
| | *San Luis Potosí* | | 10 | 27 | 10 | 0 | 1877 |
| | *Zacatecas* | | | | | | 2612 |
| | *Cuernavaca* | | 18 | 27 | 16 | 0 | 1538 |
| | *Chilpancingo* | | 17 | 32 | 16 | 0 | 1250 |
| | *Huajuapan* | | | 32 | 3 | 0 | 1597 |
| 9 | *Morelia* | 1012.3 | 13 | 26 | 12 | 0 | 1923 |
| | *Oaxaca* | | | 24 | 9 | 0 | 1563 |
| | *Pachuca* | | 10 | | | 0 | 2435 |
| | *Piaxtla* | | | | | | 1120 |
| 7 | *Puebla* | | 8 | 26 | 8 | 0 | 2150 |
| | *Tacubaya* | 1012.0 | 8 | 26 | 7 | 0 | 2309 |
| | *Tehuacán* | | | | | | 1676 |
| | *Tlaxcala* | | 7 | 25 | 7 | 0 | 2240 |
| | *Toluca* | | 7 | 22 | 6 | 0 | 2675 |
| | *Tula* | | | 29 | 2 | 0 | 2036 |
| | *Zamora* | | | 24 | 12 | 0 | 1633 |
| | *Zitácuaro* | | | 26 | 11 | 0 | 2064 |
| 7 | *Linares* | | | 25 | 20 | 0 | 648 |
| | *Matamoros* | 1008.3 | 23 | 29 | 20 | 0 | 9 |
| | *Monclova* | 1007.1 | 16 | 30 | 16 | 0 | 587 |
| 8 | *Monterrey* | 1010.9 | 20 | 27 | 17 | 0 | 540 |
| | *Saltillo* | | 14 | 29 | 10 | 0 | 1609 |
| | *Soto la Marina* | | | 33 | 17 | 0 | 25 |
| | *Tampico* | 1011.2 | 23 | 29 | 22 | 0 | 20 |
| | *A. Obregón Tab.* | 1012.7 | 19 | 30 | 19 | 0 | 2 |
| | *Coatzacoalcos* | 1010.8 | 23 | 28 | 22 | 0 | 28 |
| | *Córdoba* | | 14 | 26 | 12 | 0 | 871 |
| | *Huauchinango* | | | 23 | 11 | 0 | 1576 |
| | *Jalapa* | 1002.5 | 12 | 21 | 11 | 0 | 1399 |
| | *Orizaba* | | 11 | 24 | 9 | 0 | 1248 |
| 9 | *Rioverde* | | 18 | 29 | 16 | 0 | 992 |
| | *Teapa* | | | 30 | 20 | 0 | 80 |
| | *Tenosique* | | | | | | 60 |
| | *Tulancingo* | | 8 | 28 | 6 | 0 | 2181 |
| | *Tuxpan* | | | 28 | 21 | 0 | 10 |
| | *Veracruz* | 1006.3 | 23 | 28 | 20 | 0 | 16 |
| | *Villahermosa* | | | 31 | 20 | 0 | 10 |
| 10 | *Campeche* | 1013.1 | 18 | 28 | 17 | 0 | 25 |
| | *Cozumel* | 1013.6 | 20 | 28 | 18 | 0 | 8 |
| | *Champotón* | | | 31 | 16 | 0 | 2 |
| | *Chetumal* | 1011.5 | 19 | 29 | 17 | 0 | 4 |
| | *I. Mujeres* | | | | | | 7 |
| | *Mérida* | 1014.0 | 20 | 29 | 19 | 0 | 22 |
| | *Progreso* | 1013.7 | 19 | 26 | 18 | 0 | 14 |
| | *Valladolid* | 1014.3 | 20 | 30 | 17 | 0 | 22 |

# CARTA DEL TIEMPO

SERVICIO METEOROLOGICO MEXICANO

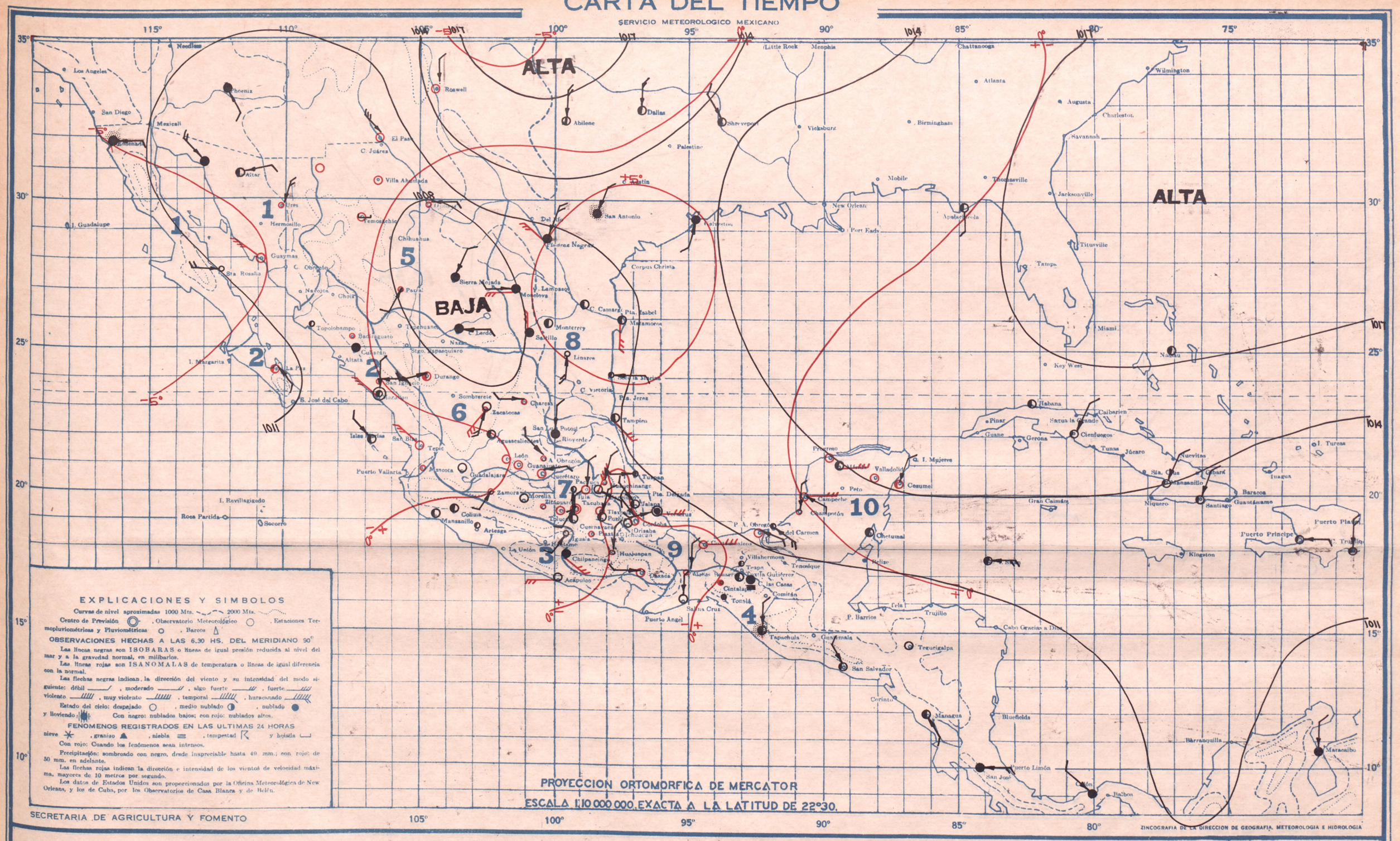


MIERCOLES 15 DE NOVIEMBRE DE 1944

Masas de aire polar del Pacífico están avanzando hacia la frontera norte de la República. Soplará norte moderado en el Golfo de México y aumentarán los nublados y las lluvias en la Vertiente del mismo.

## PRONOSTICO DEL TIEMPO PARA MAÑANA

**Regiones**

1 — No habrá cambio de temperatura. Cielo medio nublado. Escasearán las lluvias. Vientos moderados del Noroeste.

2 — No habrá cambio de temperatura. Cielo medio nublado. No habrá lluvias. Vientos moderados del Noroeste.

3 — No habrá cambio de temperatura. Cielo despejado. No habrá lluvias. Vientos moderados del Oeste.

4 — No habrá cambio de temperatura. Cielo medio nublado. Escasearán las lluvias. Vientos moderados del Norte.

5 — Descenso de temperatura. Cielo despejado. No habrá lluvias. Heladas.

6 — No habrá cambio de temperatura. Cielo medio nublado. No habrá lluvias.

7 — Descenso de temperatura. Cielo medio nublado. Escasearán las lluvias. Vientos moderados del Norte.

8 — Descenso de temperatura. Cielo nublado. Lluvias aisladas. Vientos moderados del Norte.

9 — No habrá cambio de temperatura. Cielo nublado. Lluvias aisladas. Vientos moderados del Norte.

10 — No habrá cambio de temperatura. Cielo medio nublado. No habrá lluvias. Vientos moderados del Este.

| Regiones | ESTACIONES | Presión al nivel del mar | Temperaturas: Ambiente | Máxima de ayer | Mínima en últimas 24 h. | Lluvia en 24 h. | Altura sobre el nivel del mar |
|---|---|---|---|---|---|---|---|
| | | mb. | ° | ° | ° | mm | m |
| 1 | Altar | 1005.8 | 9 | 22 | | 0 | 397 |
| | C. Obregón, Son. | | | | | | 40 |
| | Ensenada | 1010.2 | 12 | 18 | 12 | 3 | 13 |
| | Guaymas | 1010.3 | 14 | 26 | 14 | 0 | 4 |
| | Hermosillo | | | 24 | | 0 | 211 |
| | Navojoa | | | | | | 38 |
| | Sta. Rosalía | | | 27 | 15 | 0 | 26 |
| | Ures | | | 17 | 5 | 0 | 432 |
| 2 | Badiraguato | | | | | | 170 |
| | Bahía Magdalena | | | | | | 12 |
| | Culiacán | 1010.3 | 7 | | 15 | 0 | 53 |
| | Chínz | | | | | | 310 |
| | Islas Marías | 1010.5 | 21 | 26 | 18 | 0 | 4 |
| | La Paz | 1011.5 | 20 | | 19 | 0 | 12 |
| | Mazatlán | | | 27 | 12 | 0 | 1290 |
| | Mazatlán | 1010.0 | 21 | 27 | 21 | 0 | 78 |
| | Puerto Vallarta | | | | | | 2 |
| | S. Blas, Nay. | | | | | | 7 |
| | S. Ignacio | | | 35 | 15 | 0 | 150 |
| | Tepic | | 11 | 29 | 11 | 0 | 918 |
| | Topolobampo | | | | | | 3 |
| | Acapulco | 1008.8 | 25 | 32 | 25 | 0 | 3 |
| 3 | Artezaga | | | 32 | 14 | 0 | 860 |
| | Colima | 1007.3 | 23 | 33 | 22 | 0 | 502 |
| | Huitamo | | | | | | 356 |
| | Iguala | | | 36 | 18 | 0 | 735 |
| | La Unión | | | | | | 38 |
| | Manzanillo | 1010.5 | 25 | 34 | 24 | 0 | 4 |
| | Cintalapa | | | 36 | 18 | 0 | 566 |
| | C. Las Casas | | 3 | 22 | 1 | 0 | 2128 |
| | Comitán | | | 26 | | 0 | 1635 |
| 4 | Salina Cruz | 1008.9 | 24 | 30 | 23 | 0 | 56 |
| | Tapachula | 1008.8 | 22 | 34 | 21 | 1 | 180 |
| | Tonalá | | | 37 | 21 | 0 | 55 |
| | Tuxtla Gutiérrez | | | 32 | 17 | 0 | 530 |
| | C. Juárez | | | | | | 1137 |
| | C. Lerdo | 1006.8 | 13 | 30 | 13 | 0 | 1140 |
| | Chihuahua | | | 23 | | 0 | 1423 |
| 5 | Hidalgo del Parral | | | 25 | 5 | 0 | 1652 |
| | Ojinaga | | | 26 | 14 | 0 | 786 |
| | Sierra Mojada | | | | | | 1256 |
| | Temósachic | 1014.9 | 28 | 26 | 9 | 0 | 1858 |
| | Valle Ahumada | 1011.2 | 1 | 19 | 1 | 0 | 1205 |
| | Durango | 1012.9 | 11 | 26 | 8 | 0 | 1898 |
| | Nazas | | | | | | 1275 |
| 6 | Stgo. Papasquiaro | | | 28 | 6 | 0 | 1740 |
| | Sombrerete | | | 24 | 5 | 0 | 2350 |
| | Tepehuanes | | | | | | 1787 |
| | Aguascalientes | | 8 | 28 | 8 | 0 | 2020 |
| | C. Obregón, Gto. | | | 26 | 8 | 0 | 1870 |
| | Charcas | | | 28 | 4 | 0 | 2020 |
| | Guadalajara | 1010.6 | 10 | 28 | 9 | 0 | 1583 |
| 6 | Guanajuato | 1010.7 | 12 | 27 | 11 | 0 | 2037 |
| | León | | 11 | 29 | 10 | 0 | 1809 |
| | Querétaro | | 10 | 29 | 10 | 0 | 1850 |
| | San Luis Potosí | | | 28 | | 0 | 1877 |
| | Zacatecas | 1010.1 | 11 | 20 | 11 | 0 | 2612 |
| | Cuernavaca | | 17 | 27 | 15 | 0 | 1538 |
| | Chilpancingo | | 19 | 30 | 18 | 0 | 1250 |
| | Huajuapan | | | 33 | 2 | 0 | 1597 |
| | Morelia | 1011.3 | 15 | 26 | 13 | 0 | 1923 |
| | Oaxaca | 1011.6 | 9 | 31 | 8 | 0 | 1563 |
| | Pachuca | 1011.1 | 10 | 24 | 9 | 0 | 2435 |
| | Puebla | 1016.4 | 9 | 26 | 7 | 0 | 2150 |
| | Tacubaya | 1011.1 | 9 | 26 | 8 | 0 | 2309 |
| | Tehuacán | | | | | | 1676 |
| | Tlaxcala | | 7 | 24 | 6 | 0 | 2240 |
| | Toluca | | 7 | | 6 | 0 | 2675 |
| | Tula | | | 30 | 4 | 0 | 2036 |
| | Zamora | | | 34 | 12 | 0 | 1633 |
| 7 | Zitácuaro | | | 26 | 12 | 0 | 2064 |
| | Linares | | | 26 | 20 | 0 | 648 |
| | Matamoros | 1010.9 | 22 | 30 | 22 | 0 | 9 |
| | Monclova | 1008.1 | 17 | 29 | 17 | 0 | 587 |
| | Monterrey | 1009.5 | 21 | 28 | 19 | 0 | 540 |
| | Saltillo | | 10 | 28 | 10 | 0 | 1609 |
| | Soto la Marina | 1011.2 | 24 | 35 | 16 | 0 | 25 |
| | Tampico | | | 29 | 22 | 0 | 20 |
| | A. Obregón Tab. | 1011.7 | 19 | 30 | 19 | 0 | 2 |
| | Coatzacoalcos | 1010.4 | 22 | 29 | 21 | 0 | 28 |
| | Córdoba | | 14 | 24 | 10 | 0 | 871 |
| | Huauchinango | | | 27 | 2 | 0 | 1576 |
| | Jalapa | 1010.0 | 13 | 24 | 12 | 0 | 1399 |
| | Orizaba | | 13 | 26 | 11 | 0 | 1248 |
| 9 | Riverde | | 16 | 30 | 15 | 1 mm | 992 |
| | Teapa | | | 32 | 18 | 0 | 80 |
| | Tenosique | | | | | | 60 |
| | Tulancingo | | 6 | 28 | 5 | 0 | 2180 |
| | Tuxpan | | | 29 | 21 | 0 | 10 |
| | Veracruz | 1010.3 | 23 | 28 | 21 | 0 | 16 |
| | Villahermosa | | | | | | 10 |
| | Campeche | 1012.7 | 18 | 29 | 18 | 0 | 25 |
| | Cozumel | 1014.1 | 20 | 28 | 18 | 0 | 8 |
| | Champotón | | | 30 | 17 | 0 | 2 |
| 10 | Chetumal | 1011.3 | 19 | 28 | 17 | 0 | 4 |
| | I. Mujeres | | | | | | 7 |
| | Mérida | 1013.9 | 19 | 29 | 18 | 0 | 22 |
| | Progreso | 1013.3 | 20 | 29 | 19 | 0 | 142 |
| | Valladolid | 1014.0 | 21 | 36 | 18 | 0 | 22 |

# CARTA DEL TIEMPO

SERVICIO METEOROLOGICO MEXICANO

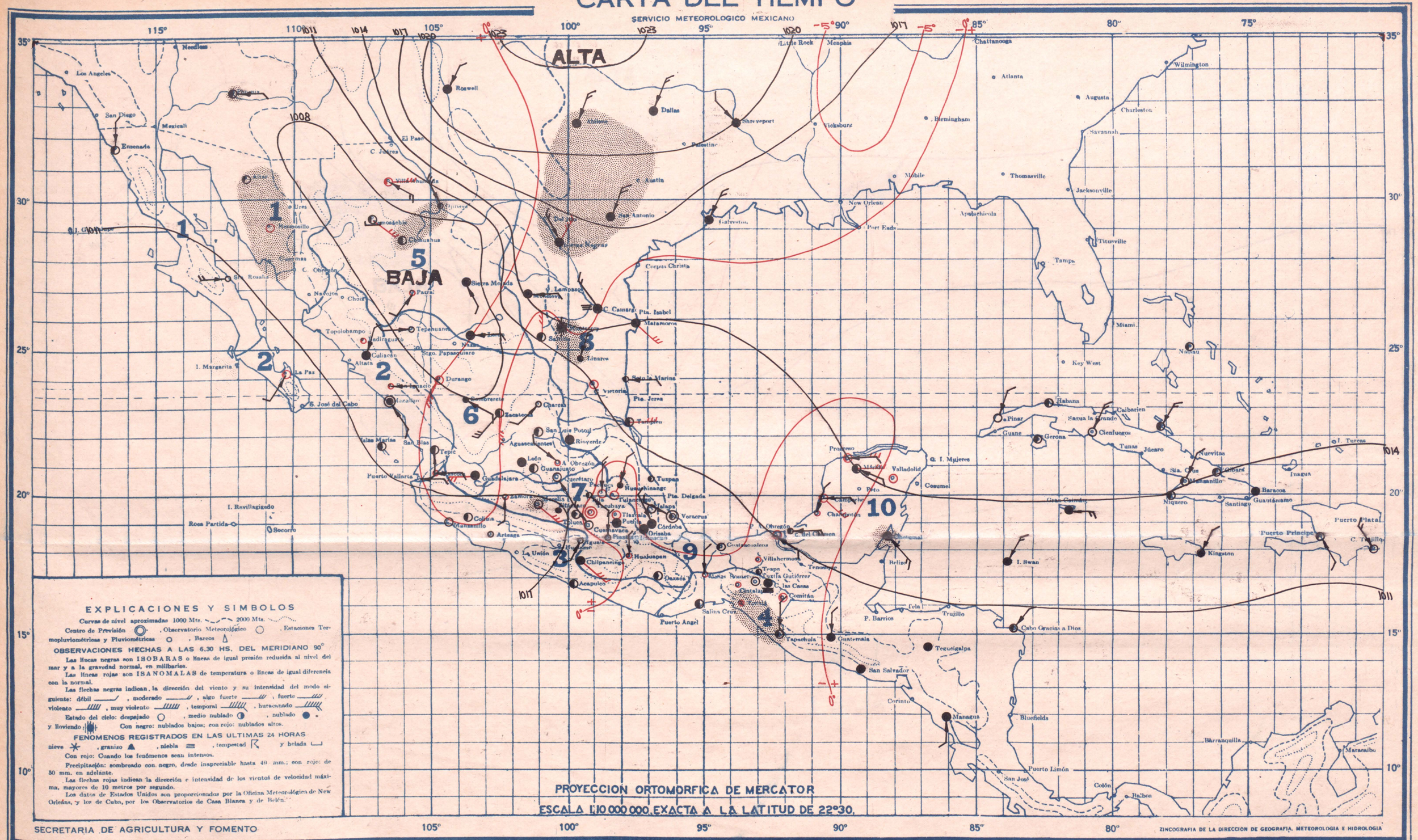


## JUEVES 16 DE NOVIEMBRE DE 1944

Aumentaron las lluvias en Sonora y en la Vertiente del Golfo de México, en donde comenzó a abatirse la temperatura.

## PRONOSTICO DEL TIEMPO PARA MAÑANA

**Regiones**

1 — No habrá cambio de temperatura. Cielo medio nublado. Escasearán las lluvias. Vientos moderados del Noroeste.

2 — No habrá cambio de temperatura. Cielo medio nublado. Escasearán las lluvias. Vientos moderados del Noroeste.

3 — No habrá cambio de temperatura. Cielo medio nublado. Escasearán las lluvias. Vientos moderados del Oeste.

4 — No habrá cambio de temperatura. Cielo nublado. Lluvias aisladas. Vientos moderados del Norte

5 — Descenso de temperatura. Cielo medio nublado. Escasearán las lluvias.

6 — Descenso de temperatura. Cielo medio nublado. Escasearán las lluvias.

7 — Descenso de temperatura. Cielo medio nublado. Lluvias aisladas.

8 — Descenso de temperatura. Cielo nublado. Lluvias aisladas. Vientos moderados del Norte.

9 — Descenso de temperatura. Cielo nublado. Lluvias aisladas. Vientos algo fuertes del Norte.

10 — No habrá cambio de temperatura. Cielo nublado. Escasearán las lluvias. Vientos moderados del Norte.

| Regiones | Estaciones | Presión al nivel del mar | Temperaturas: Ambiente | Máxima de ayer | Mínima en últimas 24 h. | Lluvia en 24 h. | Altura sobre el nivel del mar |
|---|---|---|---|---|---|---|---|
| | | mb. | ° | ° | ° | mm. | m. |
| 1 | Altar | 1007.5 | 7 | 13 | | 9 | 397 |
| | C. Obregón, Son. | | | | | | 40 |
| | Ensenada | 1010.5 | 12 | | 9 | 0 | 13 |
| | Guaymas | | | 24 | | Inap | 4 |
| | Hermosillo | 1009.7 | 11 | 25 | 10 | 3 | 211 |
| | Navojoa | | | | | | 38 |
| | Sta. Rosalía | | | 25 | 12 | 0 | 26 |
| | Ures | | | | | | 432 |
| | Badiraguato | | | | | | 170 |
| | Bahía Magdalena | | | | | | 12 |
| | Culiacán | 1011.1 | 19 | 29 | 16 | 1 | 53 |
| | Choix | | | | | | 310 |
| | Islas Marías | 1009.7 | 23 | 26 | 21 | 0 | 4 |
| | La Paz | 1012.7 | 17 | 24 | 16 | 0 | 12 |
| 2 | Mascota | | | 27 | 10 | 0 | 1200 |
| | Mazatlán | 1009.3 | 22 | 26 | 22 | 0 | 78 |
| | Puerto Vallarta | | | 38 | 17 | 0 | 2 |
| | S. Blas, Nay | | | | | | 7 |
| | S. Ignacio | | | 31 | 18 | 0 | 150 |
| | Tepic | | 16 | 29 | 16 | 0 | 918 |
| | Topolobampo | | | | | | 3 |
| | Acapulco | 1009.2 | 25 | 32 | 24 | 0 | 3 |
| | Arteaga | | | 32 | 14 | 0 | 860 |
| 3 | Colima | | 19 | 32 | 18 | 0 | 502 |
| | Huetamo | | | | | | 356 |

| Regiones | Estaciones | Presión al nivel del mar | Temperaturas: Ambiente | Máxima de ayer | Mínima en últimas 24 h. | Lluvia en 24 h. | Altura sobre el nivel del mar |
|---|---|---|---|---|---|---|---|
| | | mb. | ° | ° | ° | mm. | m. |
| 3 | Iguala | | | 35 | 18 | 0 | 735 |
| | La Unión | | | | | | 38 |
| | Manzanillo | 1011.6 | 23 | 34 | 22 | 0 | 4 |
| | Cintalapa | | | 36 | 18 | 0 | 555 |
| | C. Las Casas | | 4 | 24 | 3 | 0 | 2128 |
| | Comitán | | 9 | 26 | 4 | 0 | 1635 |
| 4 | Salina Cruz | 1009.7 | 25 | 28 | 24 | 0 | 56 |
| | Tapachula | 1009.6 | 20 | 30 | 19 | 0 | 180 |
| | Tonalá | | | 37 | 21 | Inap | 55 |
| | Tuxtla Gutiérrez | | 18 | 33 | 17 | 0 | 530 |
| | C. Juárez | | | | | | 1137 |
| | C. Lerdo | 1007.6 | 11 | 28 | 11 | 0 | 1140 |
| | Chihuahua | 1005.2 | 13 | 20 | 11 | 0 | 1423 |
| 5 | Hidalgo del Parral | | | 25 | 5 | 0 | 1652 |
| | Ojinaga | | | 24 | 16 | Inap | 786 |
| | Sierra Mojada | | | | | | 1256 |
| | Temósachic | 1008.8 | -2 | 19 | -4 | 0 | 1858 |
| | Villa Ahumada | 1009.8 | 8 | 24 | 2 | 0 | 1205 |
| | Durango | | 9 | 22 | 8 | 0 | 1898 |
| | Nayas | | | | | | 1275 |
| 6 | Sigo. Papasquiaro | | | 27 | 6 | 0 | 1740 |
| | Sombrerete | | | 22 | 6 | 0 | 2350 |
| | Tepehuanes | | | 22 | 2 | 0 | 1787 |
| | Aguascalientes | | | 26 | | 0 | 2020 |
| | C. Obregón, Gto. | | | 27 | 12 | 0 | 1870 |

| Regiones | Estaciones | Presión al nivel del mar | Temperaturas: Ambiente | Máxima de ayer | Mínima en últimas 24 h. | Lluvia en 24 h. | Altura sobre el nivel del mar |
|---|---|---|---|---|---|---|---|
| | | mb. | ° | ° | ° | mm. | m. |
| 6 | Charcas | | | 20 | 7 | 0 | 2020 |
| | Guadalajara | 1010.6 | 11 | 27 | 10 | 0 | 1583 |
| | Guanajuato | 1010.6 | 13 | 26 | 12 | 0 | 2037 |
| | León | | 14 | 28 | 12 | 0 | 1809 |
| | Querétaro | | 13 | 29 | 12 | 0 | 1850 |
| | San Luis Potosí | | 12 | 28 | 11 | 0 | 1877 |
| | Zacatecas | 1009.5 | 9 | 18 | 9 | 0 | 2612 |
| | Cuernavaca | | 16 | 26 | 15 | 0 | 1538 |
| | Chilpancingo | | 15 | 30 | 14 | 0 | 1250 |
| | Huajuapan | | | 32 | 5 | 0 | 1597 |
| | Morelia | 1011.3 | 13 | 24 | 12 | Inap | 1923 |
| | Oaxaca | 1011.6 | 11 | 30 | 10 | 0 | 1563 |
| | Pachuca | | 10 | 25 | 9 | 0 | 2435 |
| 7 | Piazzila | | | 32 | 24 | 0 | 1120 |
| | Puebla | | 9 | 25 | 7 | 0 | 2150 |
| | Tacubaya | 1010.9 | 08 | | 8 | 0 | 2309 |
| | Tehuacán | | | | | | 1676 |
| | Tlaxcala | | 8 | 27 | 7 | 0 | 2240 |
| | Toluca | | 9 | 21 | 6 | 0 | 2675 |
| | Tula | | | 30 | 7 | 0 | 2036 |
| | Zamora | | | 32 | 12 | 0 | 1633 |
| | Zitácuaro | | | 24 | 12 | 0 | 2064 |
| 8 | Linares | | | 27 | 19 | 1 | 648 |
| | Matamoros | 1013.9 | 21 | 30 | 21 | 0 | 9 |
| | Monclova | 1014.6 | 12 | 22 | 11 | 0 | 587 |

| Regiones | Estaciones | Presión al nivel del mar | Temperaturas: Ambiente | Máxima de ayer | Mínima en últimas 24 h. | Lluvia en 24 h. | Altura sobre el nivel del mar |
|---|---|---|---|---|---|---|---|
| | | mb. | ° | ° | ° | mm. | m. |
| 8 | Monterrey | 1015.0 | 13 | 24 | 12 | 7 | 540 |
| | Saltillo | | 14 | 22 | 10 | 0 | 1689 |
| | Soto la Marina | | | 34 | 18 | 0 | 25 |
| | Tampico | 1012.0 | 24 | 29 | 21 | 0 | 20 |
| | A. Obregón Tab | 1012.3 | 20 | 31 | 20 | 0 | 2 |
| | Coatzacoalcos | 1010.4 | 23 | 31 | 23 | 0 | 28 |
| | Córdoba | | 26 | 27 | 11 | 0 | 871 |
| | Huauchinango | | | 24 | 3 | 0 | 1576 |
| | Jalapa | 1009.7 | 15 | 23 | 11 | 0 | 1399 |
| | Orizaba | | 19 | 24 | 8 | 0 | 1243 |
| 9 | Rioverde | | 17 | 28 | 15 | 0 | 992 |
| | Teapa | | | 32 | 19 | 0 | 80 |
| | Tenosipique | | | | | | 60 |
| | Tulancingo | | 8 | 26 | 7 | 0 | 2181 |
| | Tuxpan | | | 31 | 23 | 0 | 10 |
| | Veracruz | 1010.2 | 22 | 28 | 21 | 0 | 16 |
| | Villahermosa | | | 31 | 20 | 0 | 10 |
| | Campeche | 1012.9 | 21 | 30 | 20 | 0 | 25 |
| | Cozumel | | | 29 | | 0 | 8 |
| | Champotón | | | 32 | 17 | 0 | 2 |
| 10 | Chetumal | 1013.1 | 23 | 27 | 22 | 4 | 4 |
| | I. Mujeres | | | | | | 7 |
| | Mérida | 1014.4 | 20 | 30 | 19 | 0 | 22 |
| | Progreso | 1014.0 | 20 | 29 | 19 | 0 | 14 |
| | Valladolid | 1014.7 | 21 | 36 | 18 | 0 | 22 |