OVERSIZE
QC
986
.M6
M43
1946
Apr.-June

LIBRARY
JUN 24 2010
National Oceanic &
Atmospheric Administration
U.S. Dept. of Commerce

April 1-2,
May 19, 26
June 13, 23 } missing

MAR 26 1952
WEATHER BUREAU

Mexico. Servicio Meteorologico.

Apr.-June 1946

CARTA DEL TIEMPO

SERVICIO METEOROLOGICO MEXICANO

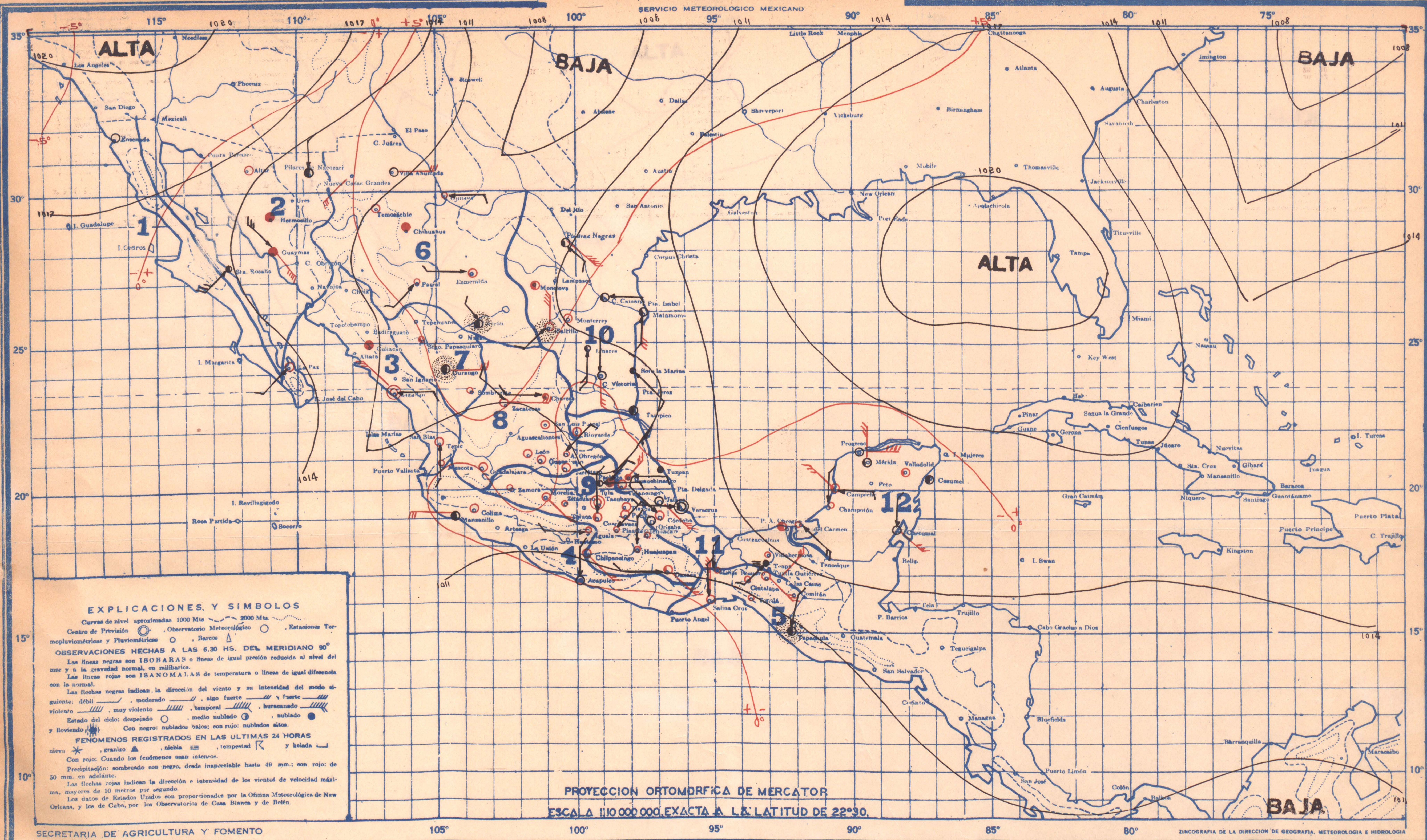

EXPLICACIONES Y SIMBOLOS

Curvas de nivel aproximadas 1000 Mts. 2000 Mts.

Centro de Previsión, Observatorio Meteorológico, Estaciones Termopluviométricas y Pluviométricas, Barcos

OBSERVACIONES HECHAS A LAS 6.30 HS. DEL MERIDIANO 90°

Las líneas negras son ISOBARAS o líneas de igual presión reducida al nivel del mar y a la gravedad normal, en milibarios.

Las líneas rojas son ISANOMALAS de temperatura o líneas de igual diferencia con la normal.

Las flechas negras indican la dirección del viento y su intensidad del modo siguiente: débil, moderado, algo fuerte, fuerte, violento, muy violento, temporal, huracanado.

Estado del cielo: despejado, medio nublado, nublado y lloviendo. Con negro: nublados bajos; con rojo: nublados altos.

FENOMENOS REGISTRADOS EN LAS ULTIMAS 24 HORAS

nieve, granizo, niebla, tempestad y helada

Con rojo: Cuando los fenómenos sean intensos.

Precipitación: sombreado con negro, desde inapreciable hasta 49 mm.; con rojo: de 50 mm. en adelante.

Las flechas rojas indican la dirección e intensidad de los vientos de velocidad máxima, mayores de 10 metros por segundo.

Los datos de Estados Unidos son proporcionados por la Oficina Meteorológica de New Orleans, y los de Cuba, por los Observatorios de Casa Blanca y de Belén.

SECRETARIA DE AGRICULTURA Y FOMENTO

ZINCOGRAFIA DE LA DIRECCION DE GEOGRAFIA, METEOROLOGIA E HIDROLOGIA

MIERCOLES 3 DE ABRIL DE 1946

PRONOSTICO DEL TIEMPO PARA MAÑANA

Regiones	
1	No habrá cambio de temperatura. Cielo despejado. No habrá lluvias. Vientos algo fuertes del Noroeste.
2	Descenso de temperatura. Cielo medio nublado. No habrá lluvias. Vientos algo fuertes del Noroeste.
3	Descenso de temperatura. Cielo medio nublado. No habrá lluvias. Vientos algo fuertes del Noroeste.
4	No habrá cambio de temperatura. Cielo despejado. No habrá lluvias. Vientos moderados del Oeste.
5	Ascenso de temperatura. Cielo medio nublado. Escasearán las lluvias. Vientos débiles del Sur.
6	Descenso de temperatura. Cielo medio nublado. No habrá lluvias.
7	Descenso de temperatura. Cielo medio nublado. No habrá lluvias.
8	No habrá cambio de temperatura. Cielo medio nublado. Escasearán las lluvias.
9	No habrá cambio de temperatura. Cielo medio nublado. Escasearán las lluvias.
10	Descenso de temperatura. Cielo medio nublado. Lluvias aisladas. Vientos algo fuertes del Noroeste.
11	No habrá cambio de temperatura. Cielo medio nublado. Escasearán las lluvias. Vientos moderados del Norte.
12	Ascenso de temperatura. Cielo medio nublado. No habrá lluvias. Vientos moderados del Sureste.

Regiones	Estaciones	Presión al nivel del mar	Temperaturas: Ambiente	Máxima de ayer	Mínima en últimas 24 h.	Lluvia en 24 h.	Altura sobre el nivel del mar
		mb.	o	o	o	mm	m.
1	I. Cedros						
	Ensenada	1018 1	10			0	
	I. Guadalupe						
	I. Margarita	.					
2	Altar						397
	C. Obregón; Son.						40
	Guaymas	1013.1	20		18	0	4
	Hermosillo	1013 1	15	26	15	0	211
	Mexicali	.					
	Navojoa						38
	Pilares	1011 5	10				
	Punta Peñasco						
	Sta. Rosalía			29	14	0	26
	Ures						432
3	Badiraguato						170
	Culiacán	1012.6	17	39	17	0	53
	Choix	.					310
	Islas Marías	.					4
	Islas Revillagigedo	.					
	La Paz	1014 1	21	28	20	0	12
	Mascota			34	14	0	1200
	Mazatlán	1010 8	21	24	19	0	78
	Puerto Vallarta	.					2
	S. Blas, Nay	.					2
	S. Ignacio	.					160

Reg.	Estaciones	PPP	Temperaturas TT	Tx	Tn	RRR	H
3	Tepic	1009.1	12	33	12	0	918
	Topolobampo	.					3
4	Acapulco	1010 8	23	32	23	0	3
	Arteaga	.					860
	Colima	1010.5	18	37	17	0	502
	~~Huetamo~~	.					356
	Iguala	.		42	21	0	735
	La Unión						38
	Manzanillo	1012.8	20		19	0	4
5	Cintalapa			39	18	0	555
	C. Las Casas						2128
	Comitán	.					1635
	Matías Romero			34	22	0	
	Salina Cruz	1010 0	25	34	25	0	56
	Tapachula	1010 3	22	36	21	0	180
	Tonalá	.		40	22	0	55
	Tuxtla Gutiérrez	.	19	32	17	0	530
6	C. Juárez	.					1137
	Chihuahua	1010.6	18	32	17	0	1423
	Esmeralda	1008.5	16	36	15	0	
	Hidalgo del Parral			29	8	0	1652
	Casas Grandes						
	Ojinaga	.		36	9	0	786
	Temósachic	1008 8	1	30	0	0	1858
	Torreón	1007 8	24	28	24	0	
	Villa Ahumada	1013 0	10	34		0	1205
7	Durango	1008.4	15	31	14	inap	1898
	Nazas						1275
	Stgo. Papasquiaro	.		35	9	0	1740
	Sombrerete	.		32	12	0	2350
	Tepehuanes	.					1787

Reg.	Estaciones	PPP	Temperaturas TT	Tx	Tn	RRR	H
8	Aguascalientes						2020
	C. Obregón, Gto.	.		30	10	0	1870
	Charcas	.		31	7	0	2020
	Guadalajara	1012 0	12	32	11	0	1583
	Guanajuato	1012.9	15	29	13	0	2037
	León	.	16	34	14	0	1809
	Querétaro	.	13	31	12	0	1850
	San Luis Potosí	.	11	32	10	0	1877
	Zacatecas	1013 1	15	25	15	0	2612
9	Cuernavaca		18	30	16	0	1538
	Chilpancingo	.	15	33	14	0	1250
	Huajuapan			30	12	0	1597
	Jonacatepec	.		35	14	0	
	Morelia	1013.2	14	28	13	0	1923
	Oaxaca	1016.0	9	34	8	0	1563
	Pachuca	.	11	26	10	0	2435
	Piaxtla	.		39	15	0	1120
	Puebla		11	26	10	0	2150
	Tacubaya	1012.1	8	28	8	0	2309
	Tehuacán	.		34	5	0	1676
	Tlaxcala		9	26	8	0	2240
	Toluca						2675
	Tula	.		30	7	0	2036
	Zamora			33	11	0	1633
	Zitácuaro	.		30	11	0	2064
10	C. Victoria	1010.5	17	35	17	0	
	Camargo	1012.5	18	35	13	0	
	C. Reynosa	.					
	Linares			27	20	0	648
	Matamoros	1013 7	22	29	20	0	9

Reg.	Estaciones	PPP	Temperaturas TT	Tx	Tn	RRR	H
10	Monclova	1006 5	20	33	20	0	587
	Monterrey	1014 4	24	33	17	0	540
	Piedras Negras	1010.4	19	35	19	0	
	Saltillo	.	16	22	14	inap	1609
	Soto la Marina	.		40	15	0	25
	Tampico	1010.1	21	28	20	0	20
11	A. Obregón Tab	1014.3	22		21	0	2
	C. del Carmen			39	19	0	
	Coatzacoalcos	.					28
	Comalcalco	.					
	Córdoba	1014.1	13	29	11	0	871
	Gutiérrez Zamora	.					
	Huauchinango			24	5	0	1576
	Jalapa	1012.4	13	26	12	0	1399
	Orizaba	.	10	26	10	0	1248
	Rioverde	.	12	32	10	0	982
	Teapa			33	20	0	80
	Tenosique	.					60
	Tulancingo	.	11	26	6	0	2181
	Tuxpan			26	18	0	10
	Veracruz	1013.5	21	28	20	0	16
	Villahermosa	.		34	11	0	10
12	Campeche	1015 6	25	29	24	0	25
	Cozumel	1015.9	23	30	21	0	8
	Champotón	.		32	21	0	2
	Chetumal	1014 3	21	29	20	0	4
	I. Mujeres	.					7
	Mérida	1016.3	22	32	20	0	22
	Progreso	1016 0	22	27	19	0	14
	Valladolid	1016.5	23	35	22	0	22

79490

CARTA DEL TIEMPO

SERVICIO METEOROLOGICO MEXICANO

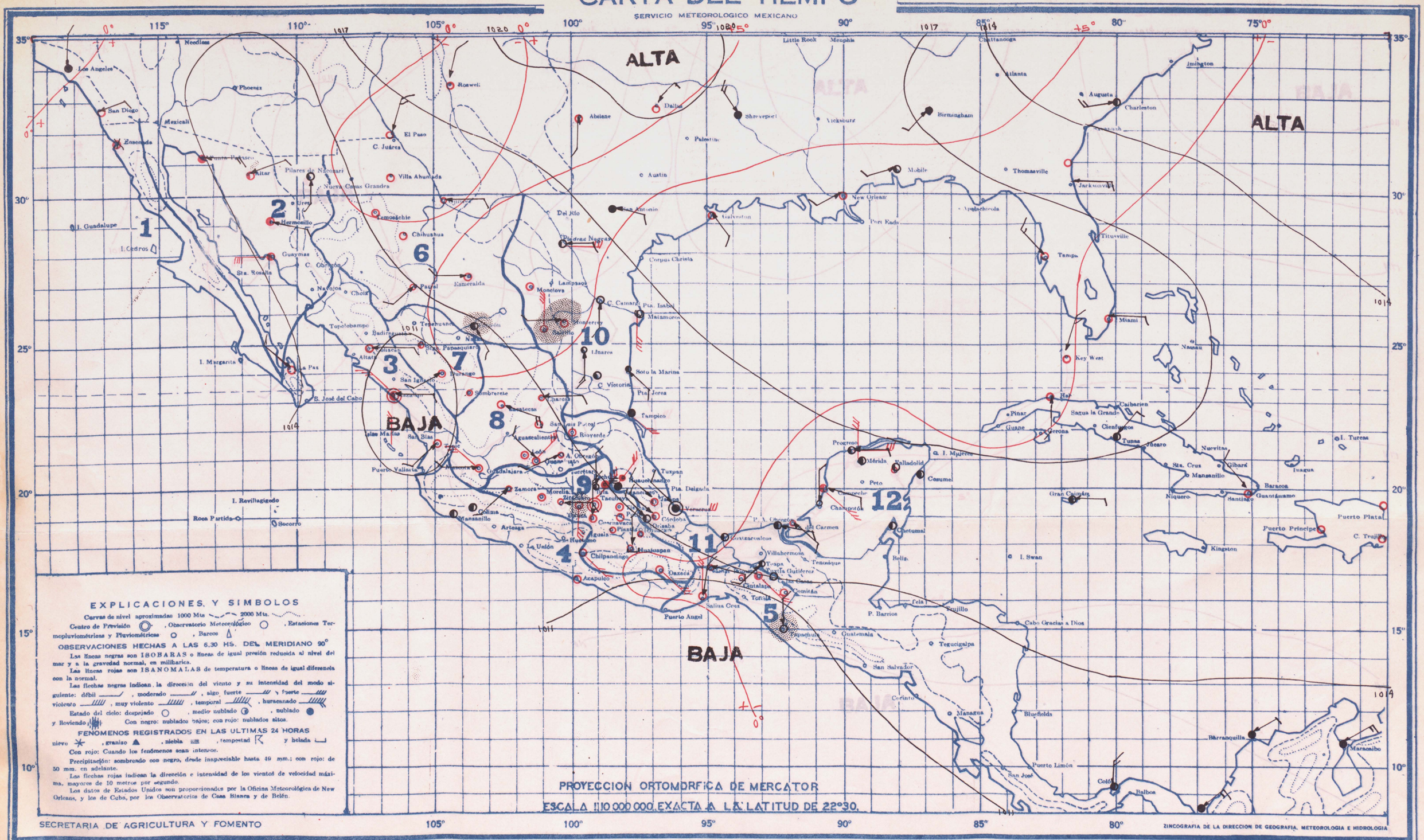

EXPLICACIONES Y SIMBOLOS

Curvas de nivel aproximadas 1000 Mts. 2000 Mts.

Centro de Previsión, Observatorio Meteorológico, Estaciones Termopluviométricas y Pluviométricas, Barcos

OBSERVACIONES HECHAS A LAS 6.30 HS. DEL MERIDIANO 90°

Las líneas negras son ISOBARAS o líneas de igual presión reducida al nivel del mar y a la gravedad normal, en milibarios.

Las líneas rojas son ISANOMALAS de temperatura o líneas de igual diferencia con la normal.

Las flechas negras indican la dirección del viento y su intensidad del modo siguiente: débil, moderado, algo fuerte, fuerte, violento, muy violento, temporal, huracanado.

Estado del cielo: despejado, medio nublado, nublado y lloviendo. Con negro: nublados bajos; con rojo: nublados altos.

FENOMENOS REGISTRADOS EN LAS ULTIMAS 24 HORAS

nieve, granizo, niebla, tempestad y helada.

Con rojo: Cuando los fenómenos sean intensos.

Precipitación: sombreado con negro, desde inapreciable hasta 49 mm.; con rojo: de 50 mm. en adelante.

Las flechas rojas indican la dirección e intensidad de los vientos de velocidad máxima, mayores de 10 metros por segundo.

Los datos de Estados Unidos son proporcionados por la Oficina Meteorológica de New Orleans, y los de Cuba, por los Observatorios de Casa Blanca y de Belén.

PROYECCION ORTOMORFICA DE MERCATOR

ESCALA 1:10 000 000 EXACTA A LA LATITUD DE 22°30.

SECRETARIA DE AGRICULTURA Y FOMENTO

ZINCOGRAFIA DE LA DIRECCION DE GEOGRAFIA, METEOROLOGIA E HIDROLOGIA

JUEVES 4 DE ABRIL DE 1946

PRONOSTICO DEL TIEMPO PARA MAÑANA

Regiones

1. No habrá cambio de temperatura. Cielo despejado. No habrá lluvias. Vientos moderados Occidentales.
2. No habrá cambio de temperatura. Cielo despejado. No habrá lluvias. Vientos moderados Occidentales.
3. No habrá cambio de temperatura. Cielo despejado. No habrá lluvias. Vientos moderados Occidentales.
4. No habrá cambio de temperatura. Cielo despejado. No habrá lluvias. Vientos moderados Occidentales.
5. No habrá cambio de temperatura. Cielo medio nublado. Escasearán las lluvias. Vientos débiles o moderados boreales.
6. Descenso de temperatura. Cielo despejado. No habrá lluvias.
7. Descenso de temperatura. Cielo despejado. No habrá lluvias.
8. No habrá cambio de temperatura. Cielo despejado. No habrá lluvias.
9. No habrá cambio de temperatura. Cielo despejado. Escasearán las lluvias.
10. Descenso de temperatura. Cielo medio nublado. Escasearán las lluvias. Vientos moderados Orientales.
11. No habrá cambio de temperatura. Cielo medio nublado. Lluvias aisladas. Vientos moderados Orientales.
12. Ascenso de temperatura. Cielo medio nublado. No habrá lluvias. Vientos moderados Orientales.

Regiones	ESTACIONES	Presión al nivel del mar	Temperaturas: Ambiente	Máxima de ayer	Mínima en últimas 24 h	Lluvia en 24 h.	Altura sobre el nivel del mar
		mb.	°	°	°	mm	m.
1	I. Cedros						
	Ensenada	1014.7	8	22	8	0	
	I. Guadalupe						
	I. Margarita						
2	Altar	1013.5	0	28	7	0	397
	C. Obregón; Son.						40
	Guaymas	1012.9	20	27	20	0	4
	Hermosillo	1011.9	13	31	13	0	211
	Mezicali						
	Navojoa						38
	Pilares	1012.2	16	25		0	
	Punta Peñasco	1014.6	14	22	13	0	
	Sta. Rosalía						26
	Ures						432
	Badiraguato						170
	Culiacán	1011.1	17		16	0	53
	Choix						310
	Islas Marías						4
	Islas Revillagigedo						
	La Paz	1014.7	22	25	21	0	12
3	Mazatlán			33	15	0	1200
	Mazatlán	1010.3	19	23	19	0	78
	Puerto Vallarta						2
	S. Blas, Nay						2
	S. Ignacio						160

Reg.	ESTACIONES	PPP	Temperaturas TT	Tx	Tn	RRR	H
3	Tepic		14		14	0	918
	Topolobampo						3
	Acapulco	1011.2	24	31	24	0	3
	Arteaga						860
	Colima	1011.5	21	36	19	0	502
4	Huitzuco						356
	Iguala					0	735
	La Unión						38
	Manzanillo	1013.3	23		21	0	4
	Cuitlapa			40	19	0	555
	C. Las Casas		6	24	6	0	2128
	Comitán		11	27	8	0	1635
5	Matías Romero			34	21	0	
	Salina Cruz	1009.6	26	34	25	0	56
	Tapachula	1010.0	22	33	21	Inap	180
	Tonalá						55
	Tuxtla Gutiérrez		20	34	18	0	530
	C. Juárez						1137
	Chihuahua	1014.4	11	28	10	0	1423
	Esmeralda	1010.8	15	33	14	0	
	Hidalgo del Parral			28	8	0	1652
6	Casas Grandes						
	Ojinaga			34	12	0	786
	Temósachic	1012.2	0	28	0	0	1858
	Torreón	1012.2	22	36	20	0	
	Villa Ahumada	1015.0	6			0	1205
	Durango		15	31	13	0	1898
	Nazas						1275
7	Sigo. Papasquiaro			33	8	0	1740
	Sombrerete			33	13	0	2350
	Tepehuanes						1787

Reg.	ESTACIONES	PPP	Temperaturas TT	Tx	Tn	RRR	H
	Aguascalientes						2020
	C. Obregón, Gto.			32	8	0	1870
	Charcas			21	7	0	2020
8	Guadalajara	1012.8	15	33	15	0	1583
	Guanajuato	1012.9	17	21	17	0	2037
	León		17		16	0	1809
	Querétaro						1850
	San Luis Potosí		12		10	0	1877
	Zacatecas	1013.6	13	23	13	0	2612
	Cuernavaca		19	30	17	0	1538
	Chilpancingo		16	33	17	0	1250
	Huajuapan			30	11	0	1597
	Jonacatepec			35	14	0	
	Morelia	1012.5	17	29	16	0	1923
9	Oaxaca	1016.0	10	34	9	0	1563
	Pachuca		9	25	8	0	2435
	Piaxtla			40	15	0	1120
	Puebla	1011.2	13	28	12	0	2150
	Tacubaya	1012.9	10		9	0	2309
	Tehuacán			34	6	0	1676
	Tlaxcala		9	27	9	0	2240
	Toluca		10		8	Inap	2675
	Tula			30	7	0	2036
	Zamora			32	10	0	1633
	Zitácuaro			30	13	0	2064
10	C. Victoria	1014.7	19	35	16	0	
	Camargo	1014.9	20	37	16	0	
	C. Reynosa						
	Linares			28	21	0	648
	Matamoros	1018.4	21	30	20	0	9

Reg.	ESTACIONES	PPP	Temperaturas TT	Tx	Tn	RRR	H
	Monclova	1012.3	20	32	19	0	587
	Monterrey	1017.9	25	33	19	Inap	540
	Piedras Negras	1015.3	21	31	21	0	
	Saltillo		13	32	13	Inap	1609
	Soto la Marina				41	15	0
	Tampico	1015.9	22	29	21	0	20
	A. Obregón Tab.	1015.1	21	26	20	0	2
	C. del Carmen			46	16	0	
11	Coatzacoalcos	1014.0	25	30	24		28
	Comalcalco						
	Córdoba		16	29	15	0	871
	Gutiérrez Zamora						
	Huauchinango			24	10	0	1576
	Jalapa	1014.5	11	26	12	0	1399
	Orisaba		14	26	8	0	1248
	Rioverde		14	33	13	0	992
	Teapa			33	18	0	80
	Tenosique						60
	Tulancingo		7	29	3	0	2181
	Tuxpan						10
	Veracruz	1014.8	23	24	22	0	16
	Villahermosa			35	21	0	10
	Campeche	1015.9	25	30	24	0	25
	Cozumel	1016.7	24	30	21	0	8
	Champotón			33	22	0	2
12	Chetumal	1014.9	23	29	23	0	4
	I. Mujeres						7
	Mérida	1016.4	21	23	20	0	22
	Progreso	1016.4	22	18	20	0	14
	Valladolid	1017.8	23	34	22	0	22

CARTA DEL TIEMPO

SERVICIO METEOROLOGICO MEXICANO

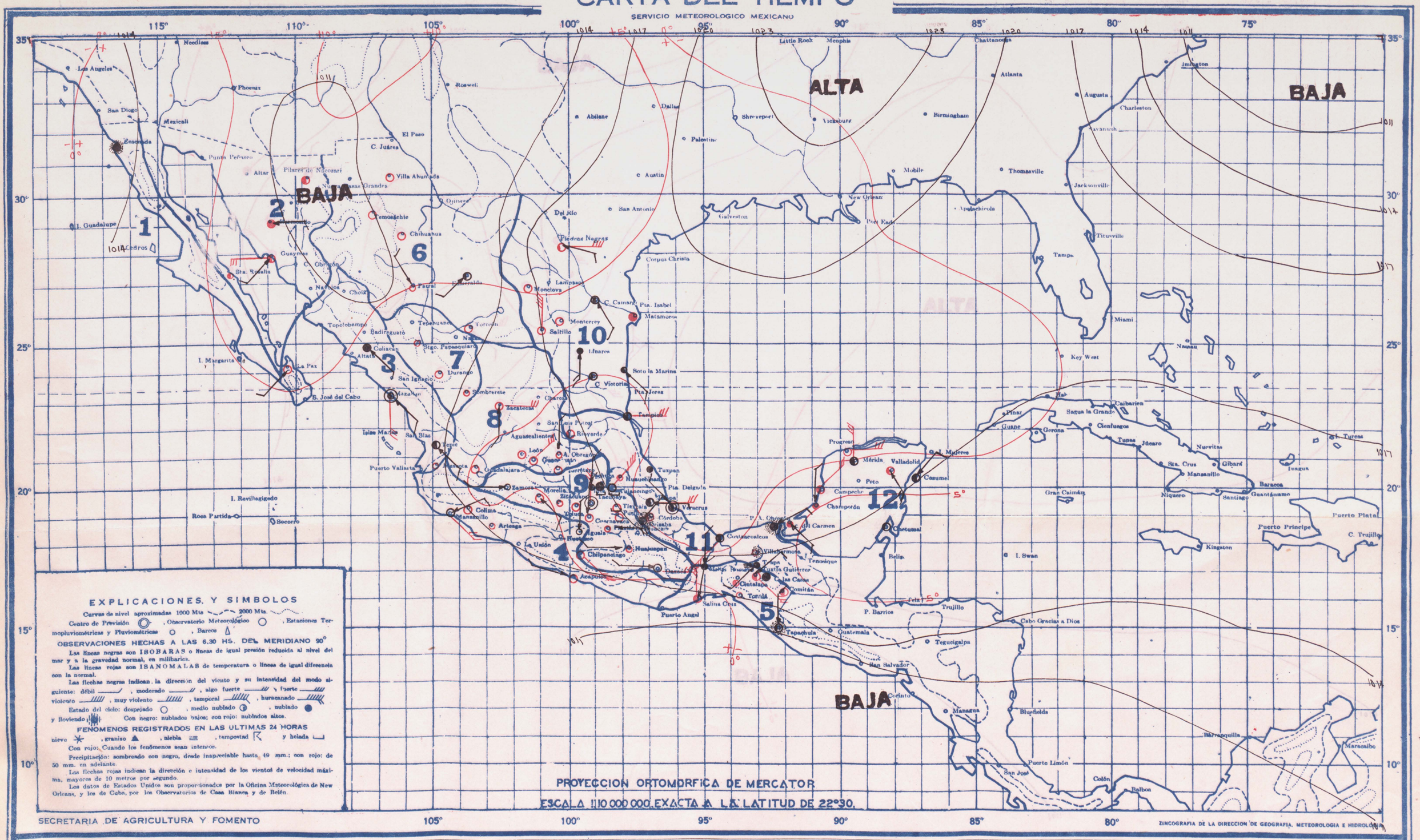

VIERNES 5 DE ABRIL DE 1946

PRONOSTICO DEL TIEMPO PARA MAÑANA

Regiones

1 — No habrá cambio de temperatura. Cielo medio nublado. No habrá lluvias. Vientos moderados del Oeste.

2 — No habrá cambio de temperatura. Cielo medio nublado. Escasearán las lluvias. Vientos moderados del Oeste.

3 — No habrá cambio de temperatura. Cielo medio nublado. No habrá lluvias. Vientos moderados del Oeste.

4 — No habrá cambio de temperatura. Cielo despejado. No habrá lluvias.

5 — No habrá cambio de temperatura. Cielo medio nublado. Escasearán las lluvias. Vientos moderados del Norte.

6 — Ascenso de temperatura. Cielo medio nublado. No habrá lluvias.

7 — Ascenso de temperatura. Cielo despejado. No habrá lluvias.

8 — No habrá cambio de temperatura. Cielo despejado. No habrá lluvias.

9 — No habrá cambio de temperatura. Cielo despejado. No habrá lluvias.

10 — Ascenso de temperatura. Cielo medio nublado. No habrá lluvias. Vientos moderados del Sureste.

11 — Ascenso de temperatura. Cielo medio nublado. Escasearán las lluvias. Vientos moderados del Sureste.

12 — No habrá cambio de temperatura. Cielo medio nublado. Escasearán las lluvias. Vientos moderados del Noreste.

Regiones	ESTACIONES	Presión al nivel del mar	Temperaturas: Ambiente	Máxima de ayer	Mínima en últimas 24 h.	Lluvia en 24 h.	Altura sobre el nivel del mar
		mb.	°	°	°	mm	m.
1	I. Cedros	1016.8	15	19	8	Inap	
	Ensenada						
	I. Guadalupe						
	I. Margarita						
2	Altar						397
	C. Obregón; Son.						40
	Guaymas	1012.8	27	34	26	0	4
	Hermosillo	1012.3	20	33	20	0	211
	Mexicali						
	Navojoa						38
	Pilares	1010.8	18			0	
	Punta Peñasco			25	18	0	
	Sta. Rosalía						26
	Ures						432
	Badiraguato						170
	Culiacán		21	35	16	0	53
	Choix						310
	Islas Marías						4
	Islas Revillagigedo						
	La Paz	1014.4	22	27	21	0	12
	Mazatlán	1013.2	20	24	20	0	78
	Puerto Vallarta						2
	S. Blas, Nay.						2
	S. Ignacio						160

Reg.	ESTACIONES	PPP	Temperaturas TT	Tx	Tn	RRR	H
3	Tepic		16	32	16	0	918
	Topolobampo						3
	Acapulco	1013.2	24	31	24	0	3
	Ariaga			33	22	0	860
	Colima		18	34	18	0	502
4	Huixtla						356
	Iguala			41	21	0	735
	La Unión						38
	Manzanillo	1015.1	22	33	21	0	4
	Cintalapa			40	19	0	555
	C. Las Casas		9	23	8	0	2128
	Comitán		15	26	10	0	1635
5	Matías Romero			32	22	0	
	Salina Cruz	1011.7	28	33	25	0	56
	Tapachula	1010.7	21	35	20	Inap	180
	Tonalá			40	23	0	55
	Tuxtla Gutiérrez			31	32	18	0	530
	C. Juárez						1137
6	Chihuahua	1012.8	15	37	14	0	1423
	Esmeralda	1011.2	17	31	15	0	
	Hidalgo del Parral			28	11	0	1652
	Casas Grandes						
	Ojinaga						786
7	Temósachic	1010.9	2	29	2	0	1858
	Torreón	1007.8	22	34	20	0	
	Villa Ahumada	1013.0	10	32		0	1205
	Durango		14	30	14	0	1898
	Nazas						1275
	Stgo. Papasquiaro			33	8	0	1740
	Sombrerete			31	10	0	2350
	Tepehuanes						1787

Reg.	ESTACIONES	PPP	Temperaturas TT	Tx	Tn	RRR	H
8	Aguascalientes						2020
	C. Obregón, Gto.			28	6	0	1870
	Charcas						2020
	Guadalajara	1016.1	13	33	12	0	1583
	Guanajuato	1016.3	11	28	10	0	2037
	León		11	33	10	0	1809
	Querétaro		10	29	16	0	1850
	San Luis Potosí						1877
	Zacatecas	1015.6	14	22	13	0	2612
	Cuernavaca		17	28	15	0	1538
	Chilpancingo		14	30	14	0	1250
	Huajuapan			30	12	0	1597
	Jonacatepec			35	14	0	
9	Morelia	1016.4	14	29	13	0	1923
	Oaxaca	1019.2	12	33	11	0	1563
	Pachuca		4	22	2	0	2435
	Piazila			40	14	0	1120
	Puebla		10	28	9	0	2150
	Tacubaya						2309
	Tehuacán						1676
	Tlaxcala		5	26	5	0	2240
	Toluca		8		7	0	2675
	Tuxtla			29	6	0	2036
	Zamora			33	11	0	1633
	Zitácuaro			30	12	0	2064
10	C. Victoria	1017.6	19	35	16	0	
	Camargo	1017.3	21	35	16	0	
	C. Reynosa						
	Linares			30	21	0	648
	Matamoros	1019.1	21	31	20	0	9

Reg.	ESTACIONES	PPP	Temperaturas TT	Tx	Tn	RRR	H
10	Monclova	1012.6	21	34	21	0	587
	Monterrey	1019.4	20	32	17	0	540
	Piedras Negras	1017.3	19	32	19	0	
	Saltillo		14	27	11	0	1609
	Soto la Marina				41	17	0	25
	Tampico	1017.6	20	28	20	0	20
	A. Obregón Tab.	1016.1	22	36	21	10	2
	C. del Carmen			40	16	0	
	Coatzacoalcos	1017.3	25	32	24	0	28
	Comalcalco						
	Córdoba		15	29	15	0	871
	Gutiérrez Zamora						
	Huauchinango			22	8	0	1576
11	Jalapa		14	23	13	0	1399
	Orisaba		15	25	12	Inap	1248
	Rioverde		14	25	13	0	962
	Teapa			33	21	Inap	80
	Tenosique						60
	Tulancingo		4	23	3	0	2181
	Tuxpan			29	19	0	10
	Veracruz	1017.5	23	29	22	0	16
	Villahermosa			36	22	5	10
12	Campeche	1018.8	2	35	25	0	25
	Cozumel	1017.7	25	31	24	0	8
	Champotón			33	22	0	2
	Chetumal	1016.9	20	31	20	0	4
	I. Mujeres						7
	Mérida	1018.9	23	32	21	0	22
	Progreso	1018.4	23	28	21	0	14
	Valladolid	1013.1	20	34		Inap	22

CARTA DEL TIEMPO

SERVICIO METEOROLOGICO MEXICANO

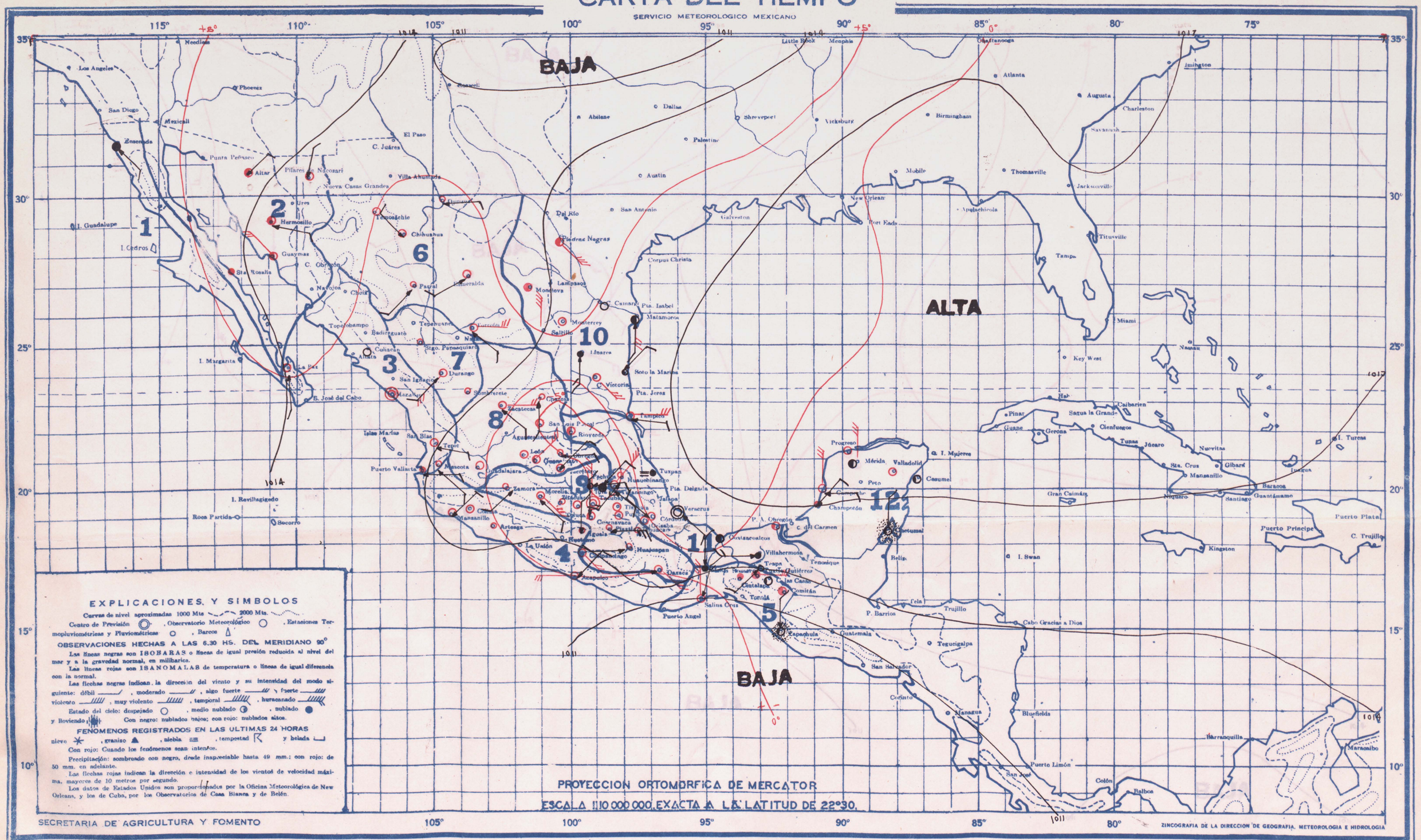

SABADO 6 DE ABRIL DE 1946

PRONOSTICO DEL TIEMPO PARA MAÑANA

Regiones

1 — No habrá cambio de temperatura. Cielo medio nublado. No habrá lluvias. Vientos moderados del Noroeste.

2 — No habrá cambio de temperatura. Cielo medio nublado. No habrá lluvias. Vientos moderados del Noroeste.

3 — No habrá cambio de temperatura. Cielo medio nublado. No habrá lluvias. Vientos moderados del Noroeste.

4 — No habrá cambio de temperatura. Cielo despejado. No habrá lluvias. Vientos moderados del Oeste.

5 — No habrá cambio de temperatura. Cielo medio nublado. Escasearán las lluvias. Vientos moderados del Norte.

6 — No habrá cambio de temperatura. Cielo medio nublado. No habrá lluvias.

7 — No habrá cambio de temperatura. Cielo medio nublado. No habrá lluvias.

8 — Ascenso de temperatura. Cielo medio nublado. No habrá lluvias.

9 — Ascenso de temperatura. Cielo medio nublado. No habrá lluvias.

10 — Ascenso de temperatura. Cielo medio nublado. Escasearán las lluvias. Vientos moderados del Sureste.

11 — Ascenso de temperatura. Cielo medio nublado. No habrá lluvias. Vientos moderados del Sureste.

12 — Ascenso de temperatura. Cielo medio nublado. Escasearán las lluvias. Vientos moderados del Sureste.

Regiones	ESTACIONES	Presión al nivel del mar	Temperaturas: Ambiente	Máxima de ayer	Mínima en últimas 24 h.	Lluvia en 24 h.	Altura sobre el nivel del mar
		mb.	o	o	o	mm	m.
1	*I. Cedros*	1016 8	13	20	11	0	
	Ensenada						
	I. Guadalupe						
	I. Margarita						
2	*Altar*	1014.2	17	28	15	0	397
	C. Obregón; Son.						40
	Guaymas	1013 3	23	32	23	0	4
	Hermosillo	1012 4	21	32	21	0	211
	Mezicali						
	Navojoa						38
	Pilares	1012 2	17	26		0	
	Punta Peñasco						
	Sta. Rosalía			29	21	0	26
	Ures						432
	Badiraguato						170
	Culiacán	1015 0	20	32	19	0	53
	Choix						310
	Islas Marías						4
	Islas Revillagigedo						
3	*La Paz*	1015 5	23		22	0	12
	Mascota			33	14	0	1200
	Mazatlán	1013 7	22	26	22	0	78
	Puerto Vallarta			34	20	0	2
	S. Blas, Nay						2
	S. Ignacio						160

Reg.	ESTACIONES	PPP	Temperaturas TT	Tx	Tn	RRR	H
3	*Tepic*		23	28	23	0	918
	Topolobampo						3
	Acapulco	1012 1	23	32	23	0	3
	Arteaga			33	23	0	860
	Colima	1013 2	18	34	18	0	502
4	*Huatusco*						356
	Iguala			48	19	0	735
	La Unión						38
	Manzanillo	1014.8	21		20	0	4
	Cintalapa			40	19	0	555
	C. Las Casas	1016 6	9	21	8	0	2128
	Comitán		13	26	11	0	1635
5	*Matías Romero*			31	21	0	
	Salina Cruz	1010 7	26	33	26	0	56
	Tapachula	1010 8	22	35	20	0	180
	Tonalá						55
	Tuxtla Gutiérrez		21	32	20	0	530
	C. Juárez						1137
	Chihuahua	1014 1	14	33	14	0	1423
	Esmeralda	1009 1	20	34	19	0	
6	*Hidalgo del Parral*			33	11	0	1652
	Casas Grandes						
	Ojinaga			28	10	0	786
	Temósachic	1012 6	7	30	6	0	1858
	Torreón	1010 2	22	36	18	0	
	Villa Ahumada	1013 0	14	32		0	1205
	Durango		15	32	15	0	1898
	Nazas						1275
7	*Sigo. Papasquiaro*			33	9	0	1740
	Sombrerete			42	10	0	2350
	Tepehuanes						1787

Reg.	ESTACIONES	PPP	Temperaturas TT	Tx	Tn	RRR	H
8	*Aguascalientes*						2020
	C. Obregón, Gto.			29	7	0	1870
	Charcas			29	6	0	2020
	Guadalajara	1015.9	13	32	12	0	1583
	Guanajuato	1015 5	13	28	12	0	2037
	León		15	23	11	0	1809
	Querétaro		11	29	10	0	1850
	San Luis Potosí	1014.0	9	31	8	0	1877
	Zacatecas	1015 2	16	23	16	0	2612
	Cuernavaca		17		14	0	1538
	Chilpancingo		15	33	14	0	1250
	Huajuapan			32	16	0	1597
	Jonacatepec					0	
9	*Morelia*	1015.2	12	28	12	0	1923
	Oaxaca	1016 8	12	31	11	0	1563
	Pachuca		7	20	6	0	2438
	Piazzila			40	14	0	1120
	Puebla		9	26	8	0	2150
	Tacubaya	1014 9	8	26	7	0	2309
	Tehuacán			29	6	0	1676
	Tlaxcala		7	25	7	0	2240
	Toluca		7		5	0	2675
	Tula			28	6	0	2036
	Zamora			33	11	0	1633
	Zitácuaro			28	11	0	2064
10	*C. Victoria*	1012 7	19	35	17	0	
	Camargo	1013.2	22	35	20	0	
	C. Reynosa						
	Linares			27	9	0	648
	Matamoros	1015 1	22	31	22	0	9

Reg.	ESTACIONES	PPP	Temperaturas TT	Tx	Tn	RRR	H
10	*Monclova*	1009 6	20	35	20	0	587
	Monterrey	1017 1	23		17	0	540
	Piedras Negras	1014.0	20	34	20	0	
	Saltillo					0	1609
	Soto la Marina			40	15	0	25
	Tampico	1015 5	22	29	22	0	20
	A. Obregón Tab.	1016 4	22	39	21	0	2
	C. del Carmen						
	Coatzacoalcos	1016 0	25	39	25	tmg	28
	Comalcalco						
	Córdoba		15	28	11	0	871
	Gutiérrez Zamora						
	Huauchinango			22	8	0	1576
11	*Jalapa*						1309
	Orizaba		15	25	12	0	1248
	Rioverde		13	29	12	0	982
	Teapa			30	21	27	80
	Tenosique						60
	Tulancingo		2	24	1	0	2181
	Tuxpan			29	20	0	10
	Veracruz	1016.1	24	29	24	0	16
	Villahermosa			33	25	0	10
	Campeche	1017.9	25	35	24	0	25
	Cosumel	1017 6	23	30	19	0	8
12	*Champotón*			32	23	0	2
	Chetumal	1016 8	21	30	20	tmg	4
	I. Mujeres						7
	Mérida	1018.1	21	31	20	0	22
	Progreso	1018 0	21	27	18	0	14
	Valladolid	1018 5	22	35	21	0	22

CARTA DEL TIEMPO

SERVICIO METEOROLOGICO MEXICANO

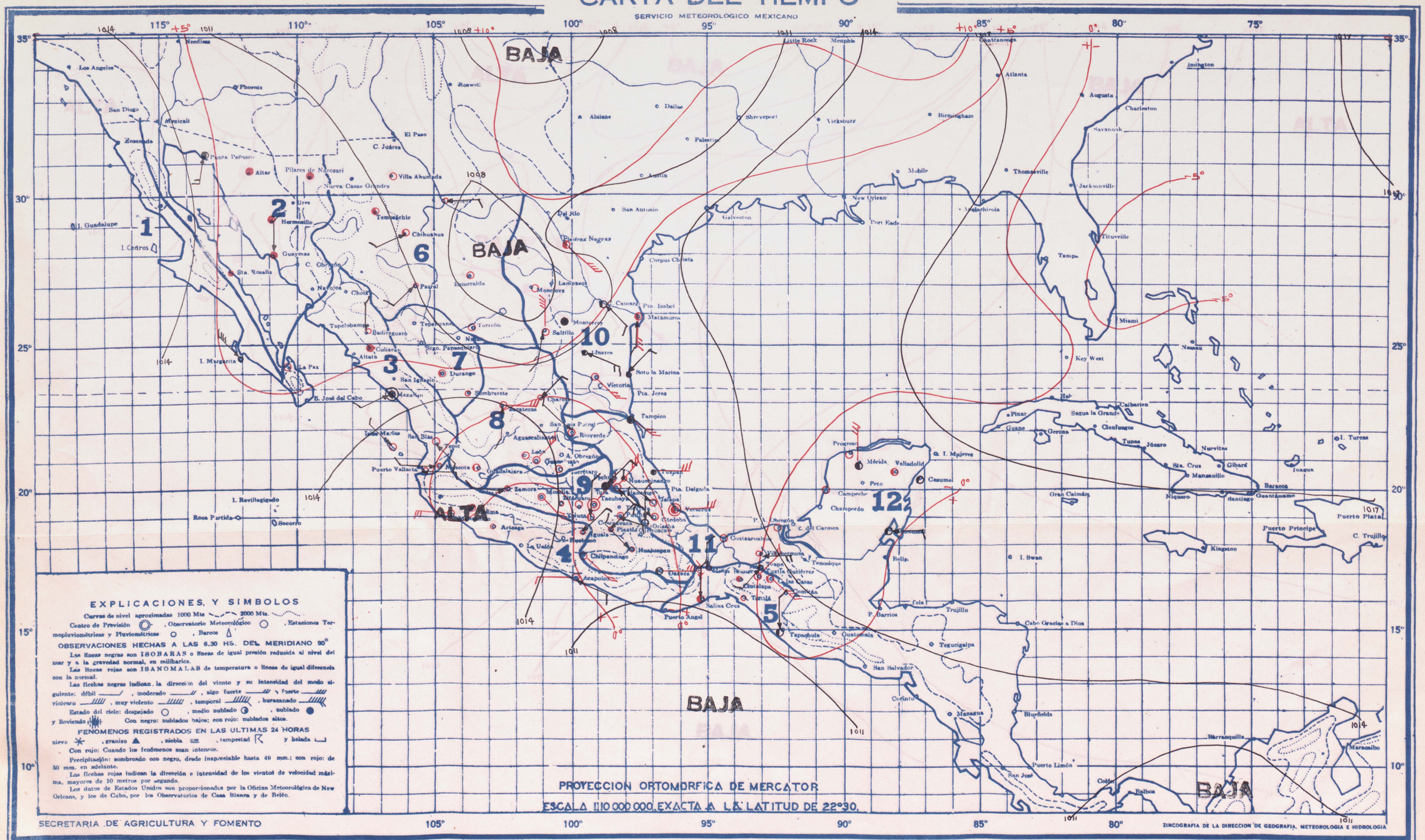

EXPLICACIONES Y SIMBOLOS

Curvas de nivel aproximadas 1000 Mts. 2000 Mts.

Centro de Previsión, Observatorio Meteorológico, Estaciones Termopluviométricas y Pluviométricas, Barcos.

OBSERVACIONES HECHAS A LAS 6.30 HS. DEL MERIDIANO 90°

Las líneas negras son ISOBARAS o líneas de igual presión reducida al nivel del mar y a la gravedad normal, en milibarios.

Las líneas rojas son ISANOMALAS de temperatura o líneas de igual diferencia con la normal.

Las flechas negras indican la dirección del viento y su intensidad del modo siguiente: débil, moderado, algo fuerte, fuerte, violento, muy violento, temporal, huracanado.

Estado del cielo: despejado, medio nublado, nublado y lloviendo. Con negro: nublados bajos; con rojo: nublados altos.

FENOMENOS REGISTRADOS EN LAS ULTIMAS 24 HORAS

nieve, granizo, niebla, tempestad y helada.

Con rojo: Cuando los fenómenos sean intensos.

Precipitación: sombreado con negro, desde inapreciable hasta 49 mm.; con rojo: de 50 mm. en adelante.

Las flechas rojas indican la dirección e intensidad de los vientos de velocidad máxima, mayores de 10 metros por segundo.

Los datos de Estados Unidos son proporcionados por la Oficina Meteorológica de New Orleans, y los de Cuba, por los Observatorios de Casa Blanca y de Belén.

DOMINGO 7 DE ABRIL DE 1946

PRONOSTICO DEL TIEMPO PARA MAÑANA

Regiones

1. No habrá cambio de temperatura. Cielo nublado. No habrá lluvias. Vientos moderados del Noroeste.
2. No habrá cambio de temperatura. Cielo medio nublado. No habrá lluvias. Vientos moderados del Noroeste.
3. No habrá cambio de temperatura. Cielo medio nublado. No habrá lluvias. Vientos moderados del Noroeste.
4. No habrá cambio de temperatura. Cielo despejado. No habrá lluvias. Vientos moderados del Oeste.
5. Ascenso de temperatura. Cielo medio nublado. No habrá lluvias. Vientos moderados del Sur.
6. Ascenso de temperatura. Cielo medio nublado. No habrá lluvias.
7. Ascenso de temperatura. Cielo despejado. No habrá lluvias.
8. Ascenso de temperatura. Cielo despejado. No habrá lluvias.
9. Ascenso de temperatura. Cielo despejado. No habrá lluvias.
10. Onda cálida. Cielo nublado. No habrá lluvias. Vientos algo fuertes del Sureste.
11. Onda cálida. Cielo despejado. No habrá lluvias. Vientos moderados del Sureste.
12. Ascenso de temperatura. Cielo medio nublado. No habrá lluvias. Vientos moderados del Sureste.

Regiones	ESTACIONES	presión al nivel del mar	Temperaturas: Ambiente	Máxima de ayer	Mínima en últimas 24 h.	Lluvia en 24 h.	Altura sobre el nivel del mar
		mb.	°	°		mm.	m.
1	*I. Cedros*						
	Ensenada						
	I. Guadalupe						
	I. Margarita						
	Altar	1012.8	18	31	16	0	397
2	*C. Obregón, Son.*						40
	Guaymas	1013.5	25	31	24	0	4
	Hermosillo	1012.5	22	32	22	0	211
	Mexicali						
	Navojoa						38
	Pilares						
	Punta Peñasco						
	Sta. Rosalía			29	24	0	26
	Ures						432
	Badiraguato						170
	Culiacán	1014.2	19		18	0	53
	Choix						310
	Islas Marías						4
	Islas Revillagigedo						
	La Paz	1013.6	24	28	23	0	12
	Mazatlán			31	14	0	1200
	Mazatlán	1012.7	22	25	22	0	78
	Puerto Vallarta			33	18	0	2
3	*S. Blas, Nay.*						2
	S. Ignacio						150

Reg.	ESTACIONES	PPP	Temperaturas TT	Tx	Tn	RRR	H
		mb.	°		°	mm.	m.
3	*Tepic*	1010.4	14	29	13	0	918
	Topolobampo						3
	Acapulco	1012.3	23	31	23	0	3
	Arteaga			32	12	0	860
	Colima		19	36	18	0	502
	Huetamo						356
4	*Iguala*			40	20	0	735
	La Unión						38
	Manzanillo	1014.3	20	31	19	0	4
	Cinialapa			40	19	0	555
	C. Las Casas		7	24	6	0	2128
	Comitán						1635
	Matías Romero						
5	*Salina Cruz*	1010.0	27	33	26	0	56
	Tapachula	1011.1	22	35	20	0	180
	Tonalá			38	23	0	55
	Tuxtla Gutiérrez		19	33	18	0	530
	C. Juárez						1137
6	*Chihuahua*	1011.7	17	38	16	0	1423
	Esmeralda	1007.1	20	34	16	0	
	Hidalgo del Parral			33	12	0	1652
	Casas Grandes						
	Ojinaga						786
	Temósachic	1008.8	5	30	3	0	1858
	Torreón	1010.5	21	36	18	0	
	C. Lerdo						
7	*Villa Ahumada*	1011.0	12	32		0	1205
	Durango		15	32	8	0	1898
	Nazas						1275
	Stgo. Papasquiaro						1740
	Sombrerete			33	10	0	2350

Reg.	ESTACIONES	PPP	Temperaturas TT	Tx	Tn	RRR	H
		mb.	°	°		mm.	m
8	*Tepehuanes*						1787
	Aguascalientes						2020
	C. Obregón, Gto.						1870
	Charcas			31	6	0	[illegible]
	Guadalajara	1014.8	13	32	12	0	1583
	Guanajuato	1014.4	13	30	12	0	2037
	León		14		12	0	1809
	Querétaro		12	30	11	0	1850
	San Luis Potosí						1877
	Zacatecas	1014.3	14	24	14	0	2612
9	*Cuernavaca*		17	30	15	0	1538
	Chilpancingo		14	32	14	0	1250
	Huajuapan			30	15	0	1597
	Jonacatepec						
	Morelia	1014.4	16	27	15	0	1923
	Oaxaca	1016.8	12	32	11	0	1563
	Pachuca		10	23	9	0	2435
	Piaxtla			40	13	0	1120
	Puebla		12	20	11	0	2150
	Tacubaya	1013.7	9	28	9	0	2309
	Tehuacán						1676
	Tlaxcala						2240
	Toluca		8		7	0	2675
	Tula						2036
10	*Zamora*			33	10	0	1633
	Zitácuaro			27	10	0	2064
	C. Victoria	1011.2	19	36	19	0	
	Camargo	1010.8	21	38	18	0	
	C. Reynosa						
	Linares			30	25	0	648
	Matamoros	1013.7	22	32	21	0	9

Reg.	ESTACIONES	PPP	Temperaturas TT	Tx	Tn	RRR	H
		mb	°	°	°	mm	mm.
10	*Monclova*	1007.2	20	36	20	0	587
	Monterrey	1014.3	23	35	18	0	540
	Piedras Negras		22	35	22	0	
	Saltillo		20	31	16	0	1609
	Soto la Marina			33	15	0	15
	Tampico	1013.1	23	29	23	0	20
	A. Obregón, Tab.	1015.2	22	36	20	0	2
	C. del Carmen						
	Coatzacoalcos	1014.4	24	30	22	0	28
	Comalcalco						
	Córdoba		15	29	12	0	871
	Gutiérrez Zamora						
	Huauchinango			25	9	0	1576
11	*Jalapa*	1014.3	15	25	14	0	1399
	Orizaba		15	27	13	0	1248
	Rioverde		12	32	11	0	992
	Teapa			32	19	0	80
	Tenosique						60
	Tulancingo		5	29	4	0	2181
	Tuxpan			29	21	0	10
	Veracruz	1015.6	25	29	22	0	16
	Villahermosa			35	25	0	10
	Campeche	1016.3	25	29	24	0	25
	Cozumel	1016.8	24	30	17	0	8
	Champotón						
12	*Chetumal*	1015.5	25	30	25	0	4
	I. Mujeres						7
	Mérida	1016.8	21	33	20	0	22
	Progreso	1016.5	22	27	20	0	14
	Valladolid	1017.6	24	35	22	0	22

CARTA DEL TIEMPO

SERVICIO METEOROLOGICO MEXICANO

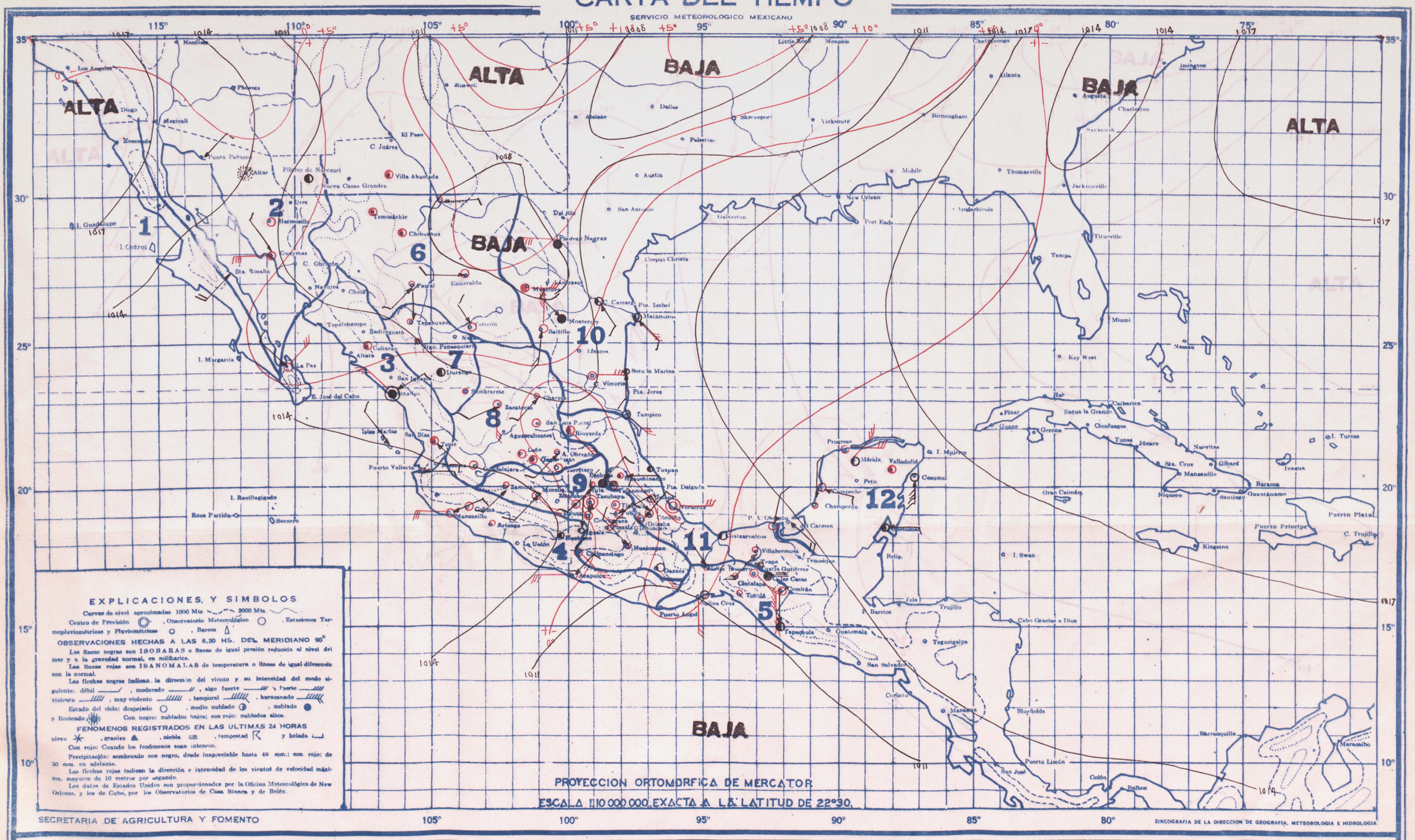

LUNES 8 DE ABRIL DE 1946

PRONOSTICO DEL TIEMPO PARA MAÑANA

Regiones

1 — Descenso de temperatura. Cielo medio nublado. No habrá lluvias. Vientos algo fuertes del Noroeste.

2 — Descenso de temperatura. Cielo medio nublado. No habrá lluvias. Vientos algo fuertes del Noroeste.

3 — Descenso de temperatura. Cielo medio nublado. No habrá lluvias. Vientos algo fuertes del Noroeste.

4 — Ascenso de temperatura. Cielo despejado. No habrá lluvias. Vientos moderados del Oeste.

5 — Ascenso de temperatura. Cielo medio nublado. Escasearán las lluvias. Vientos moderados del Sur.

6 — Descenso de temperatura. Cielo medio nublado. No habrá lluvias.

7 — Descenso de temperatura. Cielo medio nublado. No habrá lluvias.

8 — No habrá cambio de temperatura. Cielo medio nublado. No habrá lluvias.

9 — No habrá cambio de temperatura. Cielo medio nublado. No habrá lluvias.

10 — Descenso de temperatura. Cielo medio nublado. Escasearán las lluvias. Vientos moderados del Noroeste.

11 — Onda cálida. Cielo despejado. No habrá lluvias. Vientos moderados del Sureste.

12 — Ascenso de temperatura. Cielo medio nublado. No habrá lluvias. Vientos moderados del Sureste.

Regiones	ESTACIONES	Presión al nivel del mar	Temperaturas: Ambiente	Máxima de ayer	Mínima en últimas 24 h.	Lluvia en 24 h.	Altura sobre el nivel del mar
		mb.	o	o	o	mm	m.
1	I. Cedros						
	Ensenada						
	I. Guadalupe						
	I. Margarita						
2	Altar						397
	C. Obregón; Son.						40
	Guaymas	1014.3	22	31	21	0	4
	Hermosillo	1013.1	19	31	18	0	211
	Mexicali						
	Nacozari						38
	Pilares	1019.8	12	23	4	Inap.	
	Punta Peñasco						
	Sta. Rosalía						26
	Ures						432
	Badiraguato						170
	Culiacán	1013.9	19	32	18	0	53
	Choix						310
	Islas Marías						4
	Islas Revillagigedo						
	La Paz	1013.6	24	29	23	0	12
3	Mazatlán						1200
	Masatlán	1012.9	22	24	21	0	78
	Puerto Vallarta			34	19	0	2
	S. Blas, Nay						2
	S. Ignacio						160

Reg.	ESTACIONES	PPP	Temperaturas TT	Tx	Tn	RRR	H
3	Tepic		13	29	12	0	918
	Topolobampo						3
	Acapulco	1012.1	23	31	23	0	3
	Arteaga			33	13	0	860
	Colima		18	36	17	0	502
4	Huitzuco			41	20	0	356
	Iguala			40	20	0	735
	La Unión						38
	Manzanillo	1014.3	20	31	19	0	4
	Mazatlán			40	18	0	555
	C. Las Casas		3	24	1	0	2128
	Comitán		12	27	9	0	1635
5	Matías Romero			31	21	0	
	Salina Cruz	1010.5	27	34	20	0	56
	Tapachula	1011.5	22	35	20	0	180
	Tonalá			36	23		55
	Tuxtla Gutiérrez		20	36	19	0	530
	C. Juárez						1137
6	Chihuahua	1010.3	18	31	16	0	1423
	Esmeralda	1007.1	19	34	18	0	
	Hidalgo del Parral			32	12	0	1652
	Casas Grandes						
	Ojinaga			47	12	0	786
	Temósachic	1007.5	7	29	8	0	1858
	Torreón	1018.8	23	26	22	0	
	Villa Ahumada	1009.6	15	39		0	1205
7	Durango		15	31	14	Inap.	1898
	Nazas						1275
	Stgo. Papasquiaro			34	9	0	1740
	Sombrerete			32	12	0	2350
	Topehuanes						1787

Reg.	ESTACIONES	PPP	Temperaturas TT	Tx	Tn	RRR	H
8	Aguascalientes						2020
	C. Obregón, Gto.			31	11	0	1870
	Charcas			33	6	0	2020
	Guadalajara	1013.7	12	32	12	0	1583
	Guanajuato	1013.9	15	30	13	0	2037
	León		15	33	14	0	1809
	Querétaro		13	31	13	0	1850
	San Luis Potosí		12		11	0	1877
	Zacatecas	1013.1	14	25	14	0	2612
	Cuernavaca		18	28	16	0	1538
9	Chilpancingo		15	31	14	0	1250
	Huajuapan			30	17	0	1597
	Jonacatepec			33	14	0	
	Morelia	1013.7	15	28	14	0	1923
	Oaxaca	1016.0	14	33	13	0	1563
	Pachuca		11	27	10	0	2435
	Piazzla			35	16	0	1120
	Puebla	1013.1	12		11	0	2150
	Tacubaya	1012.7	11	29	10	0	2309
	Tehuacán						1676
	Tlaxcala		9	26	9	0	2240
	Toluca		10	23	8	0	2675
	Tula			31	7	0	2036
	Zamora			30	11	0	1633
	Zitácuaro						2064
10	C. Victoria		20	36	20	0	
	Camargo	1008.5	22	40	19	0	
	C. Reynosa						
	Linares						648
	Matamoros	1011.7	22	32	21	0	9

Reg.	ESTACIONES	PPP	Temperaturas TT	Tx	Tn	RRR	H
10	Monclova	1005.2	19	35	19	0	587
	Monterrey	1012.3	25	36	20	0	540
	Piedras Negras	1009.5	23	38	23	0	
	Saltillo		21	32	17	0	1609
	Soto la Marina			42	19	0	25
	Tampico	1011.6	23	29	23	0	20
	A. Obregón Tab	1013.5	22	38	21	0	2
	C. del Carmen			42	16	0	
11	Coatzacoalcos	1012.0	24	29	21	0	28
	Comalcalco						
	Córdoba		17	30	15	0	871
	Gutiérrez Zamora						
	Huauchinango			25	8	0	1576
	Jalapa	1012.1	16	27	16		1399
	Orizaba		15	27	12	0	1248
	Rioverde		14	24	13	0	962
	Teapa			33	19	0	80
	Tenosique						60
	Tulancingo		8		7	0	2181
	Tuxpan			29	22	0	10
	Veracruz	1011.7	24	30	23	0	16
	Villahermosa			36	22	0	10
12	Campeche	1015.2	24	29	23	0	25
	Cozumel	1016.7	22		19	0	8
	Champotón			32	23	0	2
	Chetumal	1015.7	26	29	25	0	4
	I. Mujeres						7
	Mérida	1016.0	22	34	21	0	22
	Progreso	1015.6	21	29	19	0	14
	Valladolid	1016.9	22	35	21	0	22

CARTA DEL TIEMPO

SERVICIO METEOROLOGICO MEXICANO

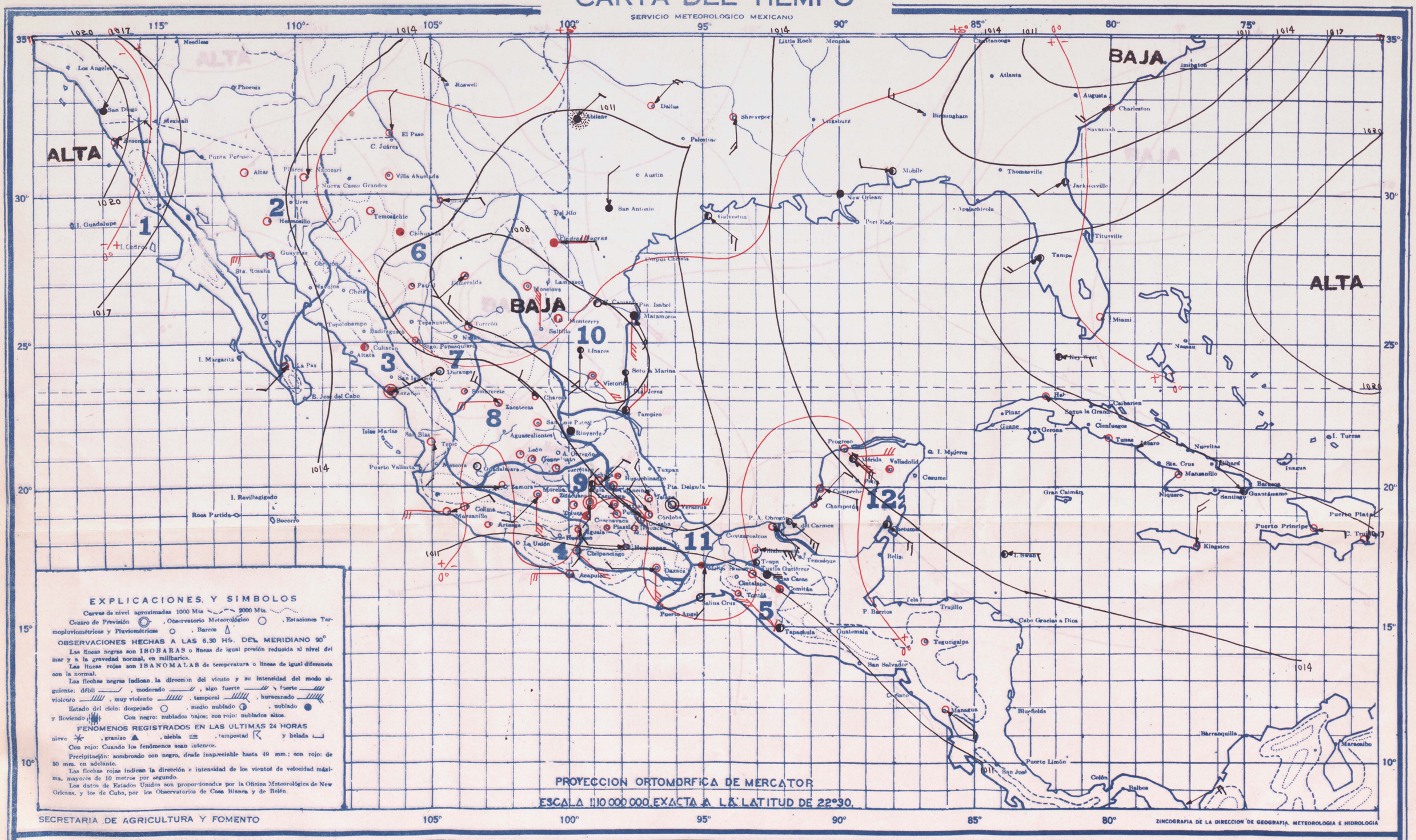

MARTES 9 DE ABRIL DE 1946

PRONOSTICO DEL TIEMPO PARA MAÑANA

Regiones

1. No habrá cambio de temperatura. Cielo medio nublado. No habrá lluvias. Vientos moderados del Noroeste.
2. No habrá cambio de temperatura. Cielo medio nublado. No habrá lluvias. Vientos moderados del Noroeste.
3. Descenso de temperatura. Cielo medio nublado. No habrá lluvias.
4. No habrá cambio de temperatura. Cielo medio nublado. No habrá lluvias. Vientos moderados del Oeste.
5. Ascenso de temperatura. Cielo medio nublado. Escasearán las lluvias.
6. Descenso de temperatura. Cielo medio nublado. No habrá lluvias.
7. Descenso de temperatura. Cielo medio nublado. No habrá lluvias.
8. Descenso de temperatura. Cielo medio nublado. No habrá lluvias.
9. No habrá cambio de temperatura. Cielo medio nublado. Escasearán las lluvias.
10. Descenso de temperatura. Cielo medio nublado. Lluvias aisladas. Vientos débiles o moderados horeales.
11. No habrá cambio de temperatura. Cielo medio nublado. Escasearán las lluvias. Vientos moderados del Noreste.
12. Ascenso de temperatura. Cielo medio nublado. Escasearán las lluvias. Vientos moderados del Sureste.

Regiones	ESTACIONES	Presión al nivel del mar	Temperaturas: Ambiente	Máxima de ayer	Mínima en últimas 24 h.	Lluvia en 24 h.	Altura sobre el nivel del mar
		mb.	°	°	°	mm	m.
1	I. Cedros						
	Ensenada	1019.8	6	19	6	6	
	I. Guadalupe						
	I. Margarita						
2	Altar	1014.8	7	28	6	0	397
	C. Obregón; Son.						40
	Guaymas	1014.4	21	27	21	0	4
	Hermosillo	1013.9	15	30	14	0	211
	Mezicali						
	Navojoa						38
	Pilares	1012.3	13	27		0	
	Punta Peñasco						
	Sta. Rosalía						26
	Ures						432
	Badiraguato						170
	Culiacán	1012.6	18		17	0	53
	Choix						310
	Islas Marías						4
	Islas Revillagigedo						
3	La Paz	1014.9	22	28	21	0	12
	Mazatlán						1200
	Mazatlán	1011.7	21		20	0	78
	Puerto Vallarta						2
	S. Blas, Nay						2
	S. Ignacio						160

Reg.	ESTACIONES	PPP	Temperaturas TT	Tx	Tn	RRR	H
3	Tepic		22		11	0	918
	Topolobampo						3
	Acapulco	1010.7	23	30	23	0	3
	Arteaga			32	13	0	860
	Colima		18		17	0	502
4	Huehuetán						356
	Iguala			41	20	0	735
	La Unión						38
	Manzanillo	1013.1	21	32	20	0	4
	Cintalapa			40	18	0	555
	C. Las Casas		3	24	2	0	2128
	Comitán		14	28	10	0	1635
5	Matías Romero			33	22	0	
	Salina Cruz	1009.5	27	29	26	0	56
	Tapachula	1010.8	23	35	20	0	180
	Tonalá			35	21	0	55
	Tuxtla Gutiérrez	1012.1	20	35	19	0	530
	C. Juárez						1137
	Chihuahua	1011.5	16	31	15	0	1423
	Esmeralda	1007.1	21	34	19	0	
	Hidalgo del Parral			29	11	0	1652
6	Casas Grandes						
	Ojinaga			38	14	0	786
	Témoáchic	1011.2	0	28	0	0	1858
	Torreón	1009.5	22		22	0	
	La Paz	1014.9	20	30		0	1205
	Durango		14	31	14	0	1898
7	Nazas						1275
	Sigo. Papasquiaro			35	10	0	1740
	Sombrerete			36	19	0	2350
	Tepehuanes						1787

Reg.	ESTACIONES	PPP	Temperaturas TT	Tx	Tn	RRR	H
	Aguascalientes						2020
	C. Obregón, Gto.						1870
	Charcas			32	13	0	2020
8	Guadalajara	1012.7	22	32	11	0	1583
	Guanajuato	1012.8	15	31	14	0	2037
	León		16	34	14	0	1809
	Querétaro		15	33	14	0	1850
	San Luis Potosí		15	34	11	0	1877
	Zacatecas	1012.3	14	25	14	0	2612
	Cuernavaca		16	28	16	0	1538
	Chilpancingo		14	33	14	0	1250
	Huajuapan			30	17	0	1597
	Jonacatepec						
	Morelia	1012.8	14	27	13	0	1923
9	Oaxaca	1015.2	15	34	14	0	1563
	Pachuca		12	26	11	0	2435
	Piazzla			34	14	0	1120
	Puebla		10	27	10	0	2150
	Tacubaya	1012.0	12	29	10	0	2309
	Tehuacán			34	12	0	1676
	Tlaxcala		11	26	10	0	2240
	Toluca		10		9	0	2675
	Tuxtla			32	5	0	2036
	Zamora			31	11	0	1633
	Zitácuaro			28	12	0	2064
10	C. Victoria	1006.6	21	36	21	0	
	Camargo	1008.1	22	40	21	0	
	C. Reynosa						
	Linares			30	21	0	648
	Matamoros	1010.4	23	32	22	0	9

Reg.	ESTACIONES	PPP	Temperaturas TT	Tx	Tn	RRR	H
	Monclova	1005.2	20	36	20	0	587
	Monterrey	1013.0	22	35	19	0	540
10	Piedras Negras	1008.9	22	35	22	0	
	Saltillo						1609
	Soto la Marina			42	18	0	25
	Tampico	1010.3	24	29	24	0	20
	A. Obregón Tab	1012.0	22	38	21	0	2
	C. del Carmen			41	17	0	
	Coatzacoalcos						28
	Comalcalco						
	Córdoba		17	31	15	0	871
	Gutiérrez Zamora						
	Huauchinango			26	10	0	1576
11	Jalapa	1010.4	18	29	17		1309
	Orizaba		16	29	13	0	1248
	Rioverde		19	34	18	0	962
	Teapa			33	20	0	80
	Tenosique						60
	Tulancingo		11	30	9	0	2181
	Tuxpan						10
	Veracruz	1009.5	26	30	24	0	16
	Villahermosa			36	22	0	10
	Campeche	1013.9	24	34	24	0	25
	Cozumel	1015.6	22	32	18	0	8
	Champotón			33	23	0	2
12	Chetumal	1013.6	26	29	24	0	4
	I. Mujeres						7
	Mérida	1012.4	22	35	20	0	22
	Progreso	1014.1	22	32	19	0	14
	Valladolid	1015.2	23	35	22	0	22

CARTA DEL TIEMPO

SERVICIO METEOROLOGICO MEXICANO

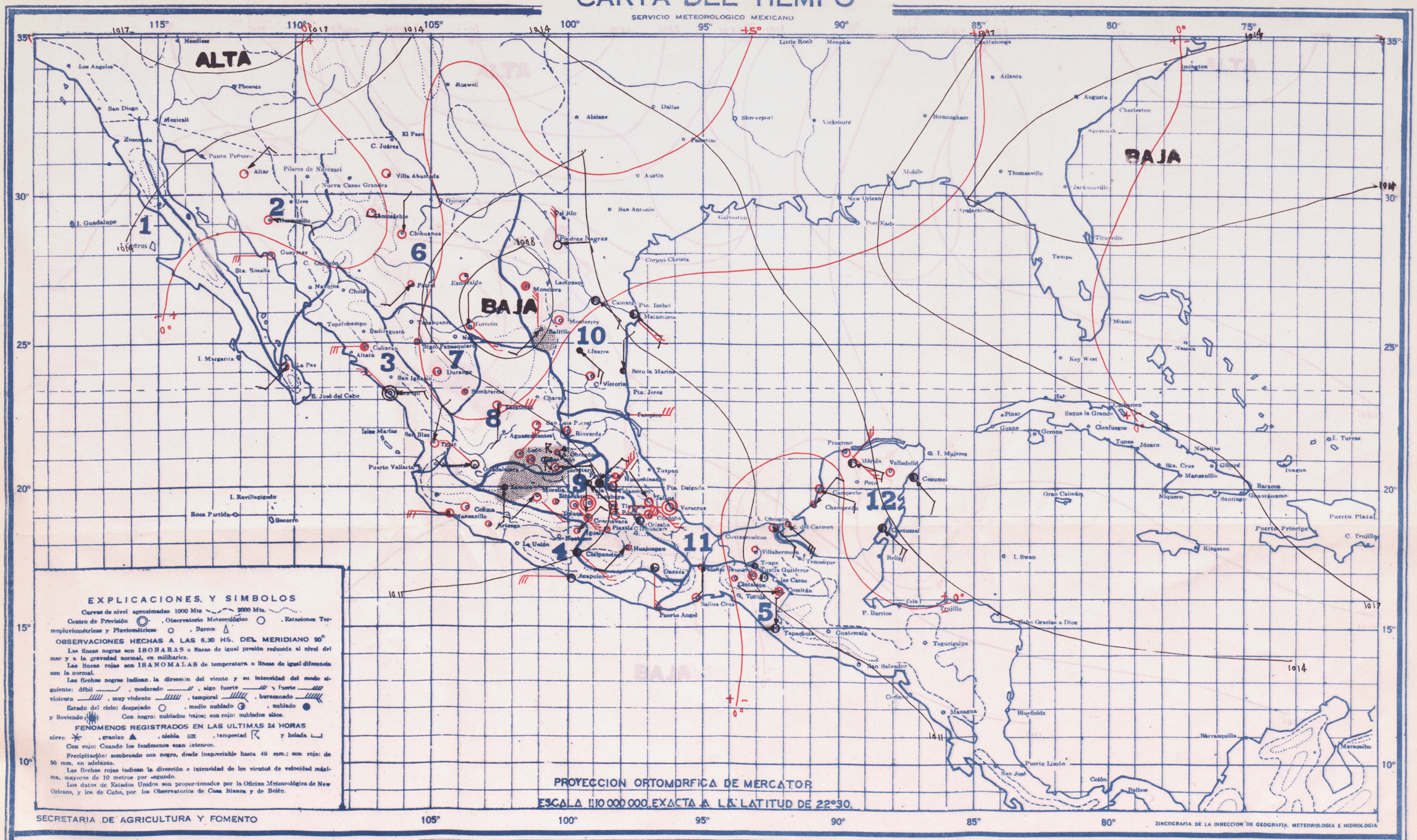

MIERCOLES 10 DE ABRIL DE 1946

PRONOSTICO DEL TIEMPO PARA MAÑANA

Regiones

1 — Descenso de temperatura. Cielo medio nublado. No habrá lluvias. Vientos moderados del Noroeste.

2 — Descenso de temperatura. Cielo despejado. No habrá lluvias. Vientos algo fuertes del Noroeste.

3 — Descenso de temperatura. Cielo despejado. No habrá lluvias. Vientos algo fuertes del Noroeste.

4 — Ascenso de temperatura. Cielo medio nublado. Escasearán las lluvias. Vientos moderados del Oeste.

5 — Ascenso de temperatura. Cielo medio nublado. No habrá lluvias. Vientos débiles del Sur.

6 — Descenso de temperatura. Cielo medio nublado. No habrá lluvias.

7 — Descenso de temperatura. Cielo medio nublado. No habrá lluvias.

8 — Descenso de temperatura. Cielo medio nublado. Escasearán las lluvias.

9 — No habrá cambio de temperatura. Cielo medio nublado. Lluvias aisladas.

10 — Descenso de temperatura. Cielo medio nublado. Escasearán las lluvias. Vientos moderados Orientales.

11 — Ascenso de temperatura. Cielo medio nublado. Escasearán las lluvias. Vientos moderados Orientales.

12 — No habrá cambio de temperatura. Cielo medio nublado. Escasearán las lluvias. Vientos moderados del Noreste.

Regiones	ESTACIONES	Presión al nivel del mar	Temperaturas: Ambiente	Máxima de ayer	Mínima en últimas 24 h.	Lluvia en 24 h.	Altura sobre el nivel del mar
		mb.	°	°	°	mm	m.
1	*I. Cedros*						
	Ensenada						
	I. Guadalupe						
	I. Margarita						
	Altar	1012.8	8	31	6	0	397
	C. Obregón; Son.						40
	Guaymas	1011.6	20	27	20	0	4
	Hermosillo	1010.8	15	32	15	0	211
2	*Mezcíali*						
	Navojoa						38
	Pilares						
	Punta Peñasco						
	Sta. Rosalía						26
	Ures						432
	Badiraguato						170
	Culiacán	1010.9	15	36	14	0	53
	Choix						310
	Islas Marías						4
	Islas Revillagigedo						
	La Paz	1012.4	21	28	20	0	12
3	*Mascota*						1200
	Mazatlán	1010.4	21	25	20	0	78
	Puerto Vallarta						2
	S. Blas, Nay.						2
	S. Ignacio						160

Reg.	ESTACIONES	PPP	Temperaturas TT	Tx	Tn	RRR	H
3	*Tepic*		14		13	0	918
	Topolobampo						3
	Acapulco	1009.9	24	31	23	0	3
	Arteaga			33	13	0	860
	Colima		19	34	19	0	502
4	*Huatusco*						356
	Iguala			40	21	0	735
	La Unión						38
	Manzanillo	1012.3	22	31	21	0	4
	Cintalapa			30	18	0	555
	C. Las Casas		4	24	2	0	2128
	Comitán		14	29	10	0	1635
5	*Matías Romero*			34	23	0	
	Salina Cruz	1008.7	26	29	24	0	56
2	*Tapachula*	1009.5	22	34	21	0	180
	Tonalá					0	55
	Tuxtla Gutiérrez		22	37	20	0	530
	C. Juárez						1137
	Chihuahua	1011.2	10	28	10	0	1423
	Esmeralda	1006.4	15	32	14	0	
6	*Hidalgo del Parral*			33	10	0	1652
	Casas Grandes						
	Ojinaga						786
	Temósachic	1009.5	-3	28	-4	0	1858
	Torreón	1007.8	22	36	22	0	
	Villa Ahumada	1012.3	4	28		0	1205
	Durango		14	32	14	0	1898
7	*Nazas*						1275
	Sigo. Papasquiaro			32	7	0	1740
	Sombrerete			31	11	0	2350
	Tepehuanes						1787

Reg.	ESTACIONES	PPP	Temperaturas TT	Tx	Tn	RRR	H
	Aguascalientes						2020
	C. Obregón, Gto.			32	11	25	1870
	Charcas						2020
	Guadalajara	1011.3	13	30	12	0	1583
8	*Guanajuato*	1011.6	16	31	15	[illegible]	2037
	León		16	34	15	[illegible]	1809
	Querétaro		13	34	13	1	1850
	San Luis Potosí		16	34	15	0	1877
	Zacatecas	1011.6	16	32	16	0	2612
	Cuernavaca		18	28	16	0	1538
	Chilpancingo		16	31	15	0	1250
	Huajuapan			30	16	0	1597
	Jonacatepec						
	Morelia	1011.6	16	28	15	0	1923
	Oaxaca	1014.4	16	34	15	0	1563
	Pachuca		11	26	11	0	2435
	Piaxtla			27	17	0	1120
9	*Puebla*		14	27	13	0	2150
	Tacubaya	1011.9	11	30	11	0	2309
	Tehuacán					0	1676
	Tlaxcala		11	26	11	0	2240
	Toluca		10	23	9	0	2675
	Tuxtla			32	10	0	2036
	Zamora			31	11	1	1633
	Zitácuaro			29	12	0	2064
	C. Victoria	1008.4	21	37	18	0	
	Camargo	1008.8	22	39	22	0	
	C. Reynosa						
10	*Linares*			33	22	0	648
	Matamoros	1011.1	23	32	23	0	9

Reg.	ESTACIONES	PPP	Temperaturas TT	Tx	Tn	RRR	H
	Monclova	1005.2	22	39	23	0	587
	Monterrey	1013.7	24	35	21	0	540
10	*Piedras Negras*	1009.7	23	37	23	0	
	Saltillo		17	31	15	[illegible]	1609
	Soto la Marina			44	20	0	25
	Tampico						20
	A. Obregón Tab.	1011.3	22		21	0	2
	C. del Carmen			42	15	0	
	Coatzacoalcos						28
	Comalcalco						
	Córdoba		20	33	19	0	871
	Gutiérrez Zamora						
	Huauchinango			26	10	0	1576
11	*Jalapa*		18	26	17	0	1399
	Orizaba		19	29	11	0	1248
	Rioverde		20	34	19	0	982
	Teapa			34	21	0	80
	Tenosique						60
	Tulancingo		9	29	8	0	2181
	Tuxpan						10
	Veracruz	1008.9	26	30	25	0	16
	Villahermosa			37	21	0	10
	Campeche	1013.9	25	34	24	0	25
	Cozumel	1015.2	25	31	21	0	8
	Champotón			37	20	0	2
12	*Chetumal*	1013.5	26	28	25	0	4
	I. Mujeres						7
	Mérida	1012.9	22	36	21	0	22
	Progreso	1013.7	22	35	20	0	14
	Valladolid	1015.1	23	35	22	0	22

CARTA DEL TIEMPO

SERVICIO METEOROLOGICO MEXICANO

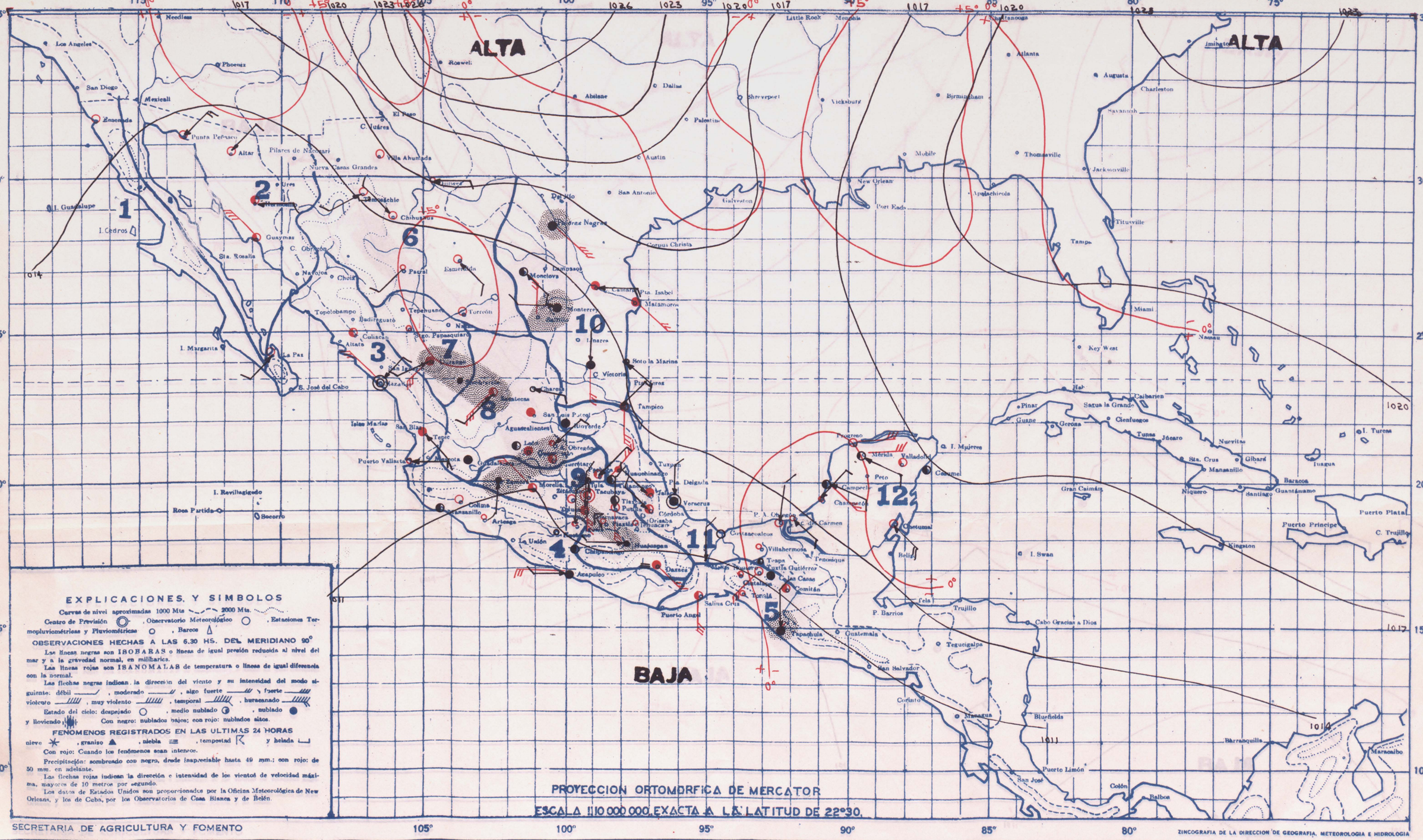

JUEVES 11 DE ABRIL DE 1946

PRONOSTICO DEL TIEMPO PARA MAÑANA

Regiones

1 — No habrá cambio de temperatura. Cielo medio nublado. No habrá lluvias. Vientos moderados del Oeste.

2 — No habrá cambio de temperatura. Cielo despejado. No habrá lluvias. Vientos moderados del Oeste.

3 — No habrá cambio de temperatura. Cielo medio nublado. No habrá lluvias. Vientos moderados del Oeste.

4 — No habrá cambio de temperatura. Cielo medio nublado. Lluvias aisladas. Vientos moderados del Oeste.

5 — No habrá cambio de temperatura. Cielo medio nublado. Lluvias aisladas. Vientos algo fuertes del Norte.

6 — Descenso de temperatura. Cielo despejado. No habrá lluvias.

7 — Descenso de temperatura. Cielo medio nublado. No habrá lluvias.

8 — Descenso de temperatura. Cielo medio nublado. Lluvias aisladas.

9 — Descenso de temperatura. Cielo nublado. Lluvias generales.

10 — Descenso de temperatura. Cielo nublado. Lluvias aisladas. Vientos moderados del Norte.

11 — Descenso de temperatura. Cielo nublado. Lluvias generales. Vientos fuertes del Norte.

12 — Descenso de temperatura. Cielo medio nublado. Lluvias aisladas. Vientos moderados del Noreste.

Regiones	ESTACIONES	Presión al nivel del mar	Temperaturas: Ambiente	Máxima de ayer	Mínima en últimas 24 h.	Lluvia en 24 h.	Altura sobre el nivel del mar
		mb.	o	o	o	mm	m.
1	*I. Cedros*	1014.7	8	22	8	0	
	Ensenada						
	I. Guadalupe						
	I. Margarita						
2	*Altar*	1012.1	11	35	10	0	397
	C. Obregón; Son.						40
	Guaymas	1011.2	21	30	21	0	4
	Hermosillo	1009.7	17	36	17	0	211
	Mexicali						
	Navojoa						38
	Pilares						
	Punta Peñasco	1013.2	16	23	14	0	
	Sta. Rosalía						26
	Ures						432
	Badiraguato						170
	Culiacán	1013.4	16	35	14	0	53
	Choix						310
	Islas Marías						4
	Islas Revillagigedo						
	La Paz	1013.1	20	28	19	0	12
3	*Mascota*						1200
	Mazatlán	1012.4	25	25	20	0	78
	Puerto Vallarta			34	15	0	2
	S. Blas, Nay.						2
	S. Ignacio						150

Reg.	ESTACIONES	PPP	Temperaturas TT	Tx	Tn	RRR	H
3	*Tepic*		16	30	15	0	918
	Topolobampo						3
	Acapulco	1010.3	24	30	24	0	3
	Artesga			33	13	0	860
	Colima		20	35	19	0	502
4	*Huetamo*			41	21		356
	Iguala			41	22	0	735
	La Unión						38
	Manzanillo	1013.5	22	32	21	0	4
	Cintalapa			37	22	0	555
	C. Las Casas		5	22	4	0	2128
	Comitán		14	28	11	0	1635
5	*Matías Romero*			34	21	0	
	Salina Cruz	10 9 1	27	29	25	0	56
2	*Tapachula*	1010.1	23	34	21	0	180
	Tonalá			35	23	0	55
	Tuxtla Gutiérrez		23	36	21	0	530
	C. Juárez						1137
	Chihuahua	1014.0	13	31	12	0	1423
	Esmeralda	1009.1	18	35	15	0	
	Hidalgo del Parral			33	11	0	1652
6	*Casas Grandes*						
	Ojinaga			40	11		786
	Temósachic	1015.2	-1	30	-2	0	1858
	Torreón	1008.5	21	35	20	0	
	Villa Ahumada	1015.7	4	31		0	1205
	Durango		16	33	16	Inap	1898
	Nazas						1275
7	*Sigo. Papasquiaro*			34	7	0	1740
	Sombrerete			33	12	Inap	2350
	Tepehuanes						1787

Reg.	ESTACIONES	PPP	Temperaturas TT	Tx	Tn	RRR	H
	Aguascalientes						2020
	C. Obregón, Gto.			31	12	2	1870
	Charcas			33	11	6	2020
	Guadalajara	1012.9	14	32	13	0	1583
8	*Guanajuato*	1013.2	16	30	15	Inap	2037
	León		18	31	16		1809
	Querétaro		15	25	15	Inap	1850
	San Luis Potosí		17	33	15	0	1877
	Zacatecas	1012.7	14	32	11	Inap	2612
	Cuernavaca		19	39	16	1	1538
	Chilpancingo		16	31	16	0	1250
	Huajuapan			30	17	0	1597
	Jonacatepec						
	Morelia	1013.5	14	28	14	0	1923
	Oaxaca	1015.2	16	34	15	0	1563
	Pachuca		12	25	11	Inap	2435
	Ptaxila			39	15	3	1120
	Puebla		15	27	15	0	2150
9	*Tacubaya*	1012.7	11	29	10	Inap	2309
	Tehuacán			32	8	0	1676
	Tlaxcala		13	26	13	0	2240
	Toluca		10		9	0	2675
	Tula			32	11	1	2036
	Zamora			30	11	Inap	1633
	Zitácuaro						2064
	C. Victoria	1013.6	22	37	21	0	
	Camargo	1013.2	25	37	22	0	
	C. Reynosa						
10	*Linares*					0	648
	Matamoros	1016.4	22	32	22	0	9

Reg.	ESTACIONES	PPP	Temperaturas TT	Tx	Tn	RRR	H
	Monclova	1011.9	22	35	21	0	587
	Monterrey	1017.3	23	32	17	32	540
10	*Piedras Negras*	1015.7	21	30	21	Inap	
	Saltillo						1609
	Soto la Marina			42	20	0	25
	Tampico	1014.0	24	29	24	0	20
	A. Obregón Tab.	1012.8	22	38	21	0	2
	C. del Carmen			43	16	0	
	Coatzacoalcos	1011.1	26		25	0	28
	Comalcalco						
	Córdoba	1010.5	19	32	19	0	871
	Gutiérrez Zamora						
	Huauchinango			27	12	0	1576
11	*Jalapa*	1011.7	17	36	15	0	1309
	Orizaba						1248
	Rioverde		21	34	20	0	982
	Teapa			34	21	0	80
	Tenosique						60
	Tuiancingo		14	29	11	0	2181
	Tuxpan						10
	Veracruz	1011.5	26	31	24	0	16
	Villahermosa			37	22	0	10
	Campeche	1014.9	27	35	26	0	25
	Cozumel	1017.1	24	31	21	0	8
	Champotón			38	22	0	2
12	*Chetumal*	1015.9	26	29	25	0	4
	I. Mujeres						7
	Mérida	1016.0	23	35	21	0	22
	Progreso	1015.6	23	34	21	0	14
	Valladolid	1016.7	23	35	22	0	22

CARTA DEL TIEMPO

SERVICIO METEOROLOGICO MEXICANO

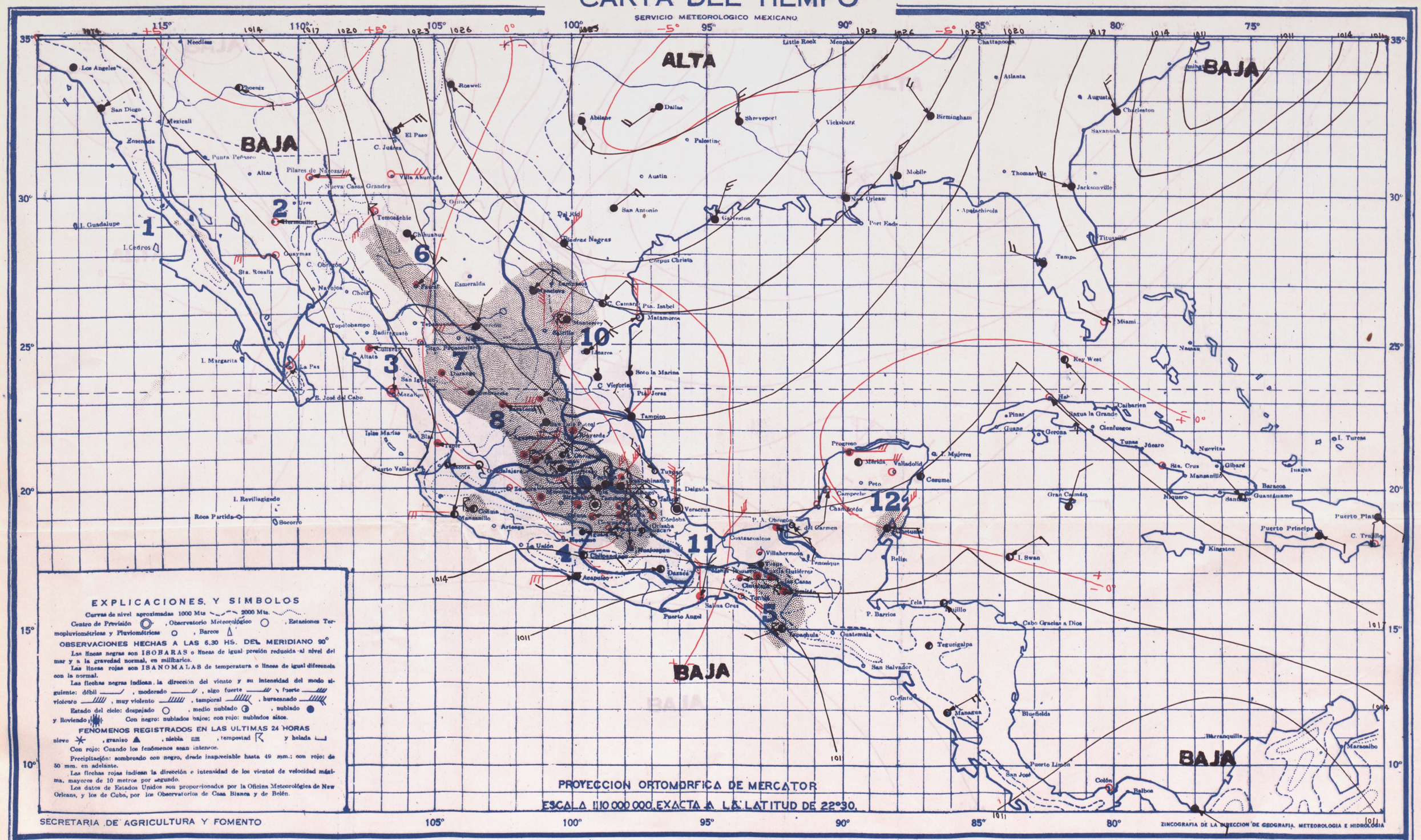

VIERNES 12 DE ABRIL DE 1946

PRONOSTICO DEL TIEMPO PARA MAÑANA

Regiones

1 — Ascenso de temperatura. Cielo despejado. No habrá lluvias. Vientos moderados Occidentales.

2 — Ascenso de temperatura. Cielo despejado. No habrá lluvias. Vientos moderados Occidentales.

3 — Ascenso de temperatura. Cielo medio nublado. No habrá lluvias. Vientos moderados Occidentales.

4 — No habrá cambio de temperatura. Cielo medio nublado. Lluvias aisladas. Vientos moderados Occidentales.

5 — Descenso de temperatura. Cielo nublado. Lluvias generales. Vientos moderados del Norte.

6 — Ascenso de temperatura. Cielo despejado. No habrá lluvias.

Regiones

7 — Ascenso de temperatura. Cielo medio nublado. Escasearán las lluvias.

8 — Ascenso de temperatura. Cielo medio nublado. Lluvias aisladas.

9 — Ascenso de temperatura. Cielo medio nublado. Lluvias generales.

10 — Ascenso de temperatura. Cielo despejado. Escasearán las lluvias. Vientos moderados del Noreste.

11 — Descenso de temperatura. Cielo medio nublado. Lluvias aisladas. Vientos algo fuertes del Norte.

12 — Descenso de temperatura. Cielo medio nublado. Lluvias aisladas. Vientos moderados del Norte.

Regiones	ESTACIONES	Presión al nivel del mar	Temperaturas Ambiente	Máxima de ayer	Mínima en últimas 24 h.	Lluvia en 24 h.	Altura sobre el nivel del mar
		mb.	°	°	°	mm	m.
1	I. Cedros						
	Ensenada						
	I. Guadalupe						
	I. Margarita						
2	Altar						397
	C. Obregón; Son.						40
	Guaymas	1014.3	20	32	18	0	4
	Hermosillo	1012.0	21	38	19	0	211
	Mexicali						
	Navojoa						38
	Pilares	1012.2	22	30	20	0	
	Punta Peñasco						
	Sta. Rosalía						26
	Urez						432
	Badiraguato						170
	Culiacán	1013.8	18	34	16	0	53
	Choix						310
	Islas Marías						4
	Islas Revillagigedo						
	La Paz	1014.8	20	27	19	0	12
	Mascota			33	16		1200
	Mazatlán	1012.6	22	25	21	0	78
	Puerto Vallarta						2
	S. Blas, Nay.						2
	S. Ignacio						160

Reg.	ESTACIONES	PPP	Temperaturas TT	Tx	Tn	RRR	H
3	Tepic	1011.5	20		19	0	918
	Topolobampo						3
	Acapulco	1011.2	25	30	24	0	3
	Arteaga						860
	Colima		20		19	1	502
4	Huatusco						356
	Iguala			39	20	7	735
	La Unión						38
	Manzanillo	1014.3	22	33	22	0	4
	Cuitlapa			37	22	0	555
	C. Las Casas		13	22	13	Inap	2128
	Comitán		14	28	10	0	1635
	Matías Romero						
5	Salina Cruz	1010.1	27	30	26	0	56
	Tapachula	1010.0	22	34	21	4	180
	Tonalá			36	24	0	55
	Tuxtla Gutiérrez		23	24	19	Inap	530
	C. Juárez						1137
	Chihuahua	1018.7	17	31	14	0	1423
	Esmeralda						
	Hidalgo del Parral			31	9	27	1652
6	Casas Grandes						
	Ojinaga						786
	Temósachic	1015.2	5	31	4	Inap	1858
	Torreón	1021.3	15	32	14	11	
	Villa Ahumada	1017.4	15	22		0	1205
	Durango		22	28	11	3	1898
	Nazas						1275
7	Sigo. Papasquiaro			34	8	0	1740
	Sombrerete			29	9	5	2350
	Tepehuanes						1787

Reg.	ESTACIONES	PPP	Temperaturas TT	Tx	Tn	RRR	H
7	Aguascalientes						2020
	C. Obregón, Gto.			21	10	6	1870
8	Charcas			32	10	7	2020
	Guadalajara	1016.9	13	30	12	Inap	1583
	Guanajuato	1017.2	13	24	13	25	2037
	León		14	29	15	8	1809
	Querétaro		13	26	12	13	1850
	San Luis Potosí		12	22	11	7	1877
	Zacatecas	1016.1	7		7	1	2612
	Cuernavaca		18	27	17	0	1538
	Chilpancingo		18	33	18	0	1250
	Huajuapan			29	15	Inap	1597
	Jonacatepec						
9	Morelia	1017.1	15		13	Inap	1923
	Oaxaca	1017.6	14		13	0	1563
	Pachuca		9	19	8	Inap	2435
	Piaxtla			35	22	10	1120
	Puebla		10		8	6	2150
	Tacubaya	1017.1	10	24	10	12	2309
	Tehuacán			32	7	0	1676
	Tlaxcala		11	23	11	1	2240
	Toluca		10		8	4	2675
10	Tula			26	10	11	2036
	Zamora			30	10	0	1633
	Zitácuaro						2064
	C. Victoria	1020.8	22	37	21	0	
	Camargo	1022.7	22	34	21	0	
	C. Reynosa						
	Linares			26	10	33	648
	Matamoros	1023.1	24	32	23	0	9

Reg.	ESTACIONES	PPP	Temperaturas TT	Tx	Tn	RRR	H
10	Monclova	1022.7	25	30	15	0	587
	Monterrey	1027.5	18	27	11	63	540
	Piedras Negras	1026.0	19	29	18	0	
	Saltillo						1609
	Soto la Marina			39	25	0	25
	Tampico	1019.9	24	34	22	0	20
	A. Obregón Tab.	1016.1	25	36	22	0	2
	C. del Carmen			41	16	0	
	Coatzacoalcos						28
	Comalcalco						
	Córdoba		16	29	15	1	871
	Gutiérrez Zamora						
	Huauchinango			22	13	8	1576
11	Jalapa	1016.7	15		15	0	1399
	Orizaba						1248
	Rioverde		17	23	16	2	992
	Teapa			34	24	0	80
	Tenosique						60
	Tulancingo		10	23	8	0	2181
	Tuxpan			32	22	0	10
	Veracruz	1016.0	26	30	25	0	16
	Villahermosa			36	25	0	10
12	Campeche	1018.0	27	35	26	0	25
	Cozumel	1017.7	24	32	21	0	8
	Champotón			38	22	0	2
	Chetumal	1016.3	25	29	24	4	4
	I. Mujeres						7
	Mérida	1018.4	22	35	21	0	22
	Progreso	1017.6	24	33	21	0	14
	Valladolid	1018.4	24	35	23	0	22

CARTA DEL TIEMPO

SERVICIO METEOROLOGICO MEXICANO

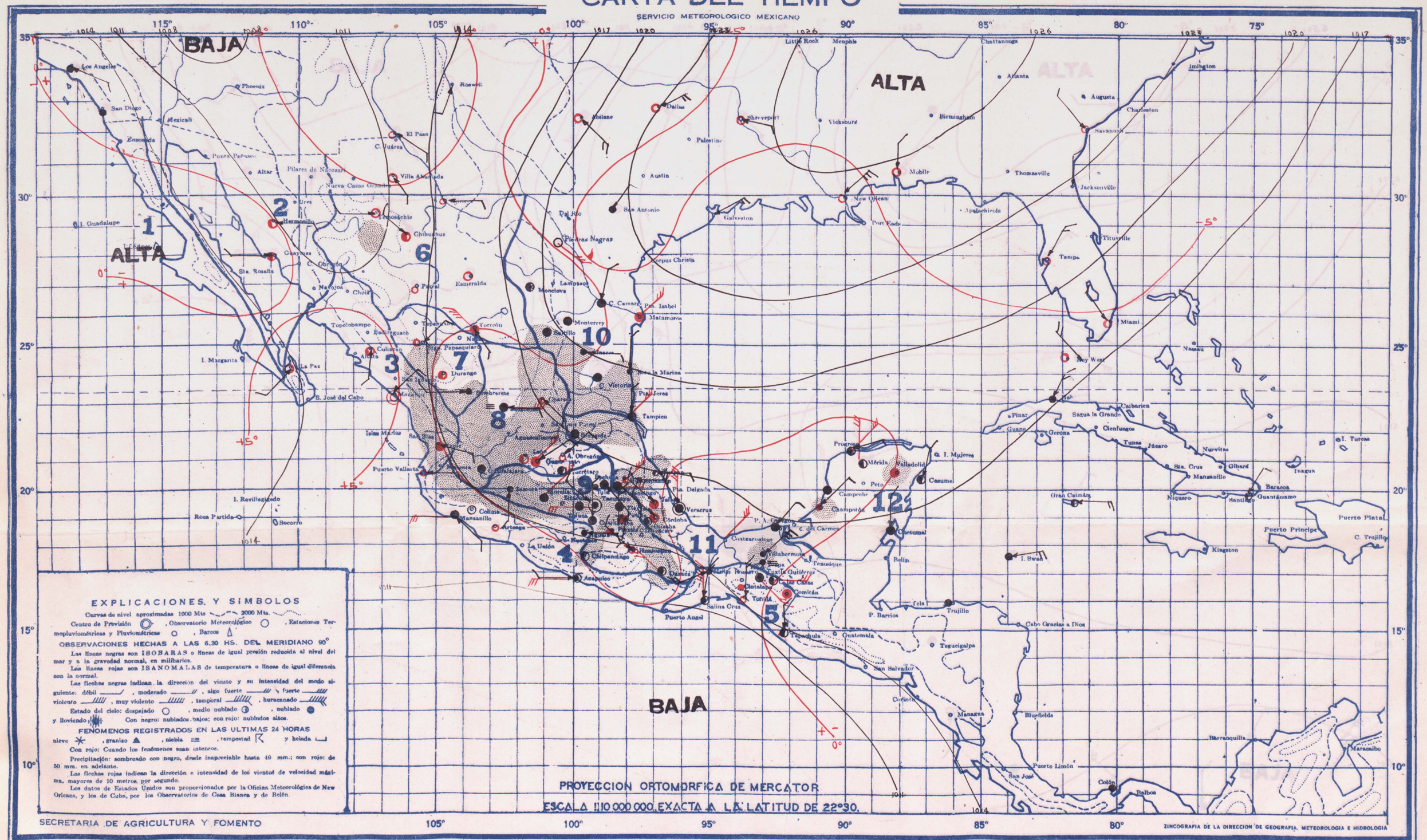

SABADO 13 DE ABRIL DE 1946

PRONOSTICO DEL TIEMPO PARA MAÑANA

Regiones

1. Ascenso de temperatura. Cielo medio nublado. No habrá lluvias. Vientos moderados del Oeste.
2. Ascenso de temperatura. Cielo medio nublado. No habrá lluvias. Vientos moderados del Oeste.
3. Ascenso de temperatura. Cielo medio nublado. No habrá lluvias. Vientos moderados del Oeste.
4. No habrá cambio de temperatura. Cielo medio nublado. No habrá lluvias. Vientos moderados del Oeste.
5. Descenso de temperatura. Cielo medio nublado. Lluvias aisladas. Vientos algo fuertes del Norte.
6. Ascenso de temperatura. Cielo medio nublado. No habrá lluvias.
7. Ascenso de temperatura. Cielo medio nublado. Escasearán las lluvias.
8. Ascenso de temperatura. Cielo medio nublado. Escasearán las lluvias.
9. Ascenso de temperatura. Cielo medio nublado. Lluvias aisladas.
10. Ascenso de temperatura. Cielo medio nublado. Escasearán las lluvias. Vientos moderados del Este.
11. No habrá cambio de temperatura. Cielo nublado. Lluvias aisladas. Vientos algo fuertes del Noreste.
12. Descenso de temperatura. Cielo nublado. Lluvias aisladas. Vientos débiles o moderados boreales.

Regiones	ESTACIONES	Presión al nivel del mar	Temperaturas Ambiente	Temperaturas Máxima de ayer	Temperaturas Mínima en últimas 24 h.	Lluvia en 24 h.	Altura sobre el nivel del mar
		mb.	°	°	°	mm	m.
1	I. Cedros						
	Ensenada						
	I. Guadalupe						
	I. Margarita						
	Altar						397
	C. Obregón, Son.						40
2	Guaymas	1012.8	18	34	18	0	4
	Hermosillo	1011.3	20	37	20	0	211
	Mexicali						
	Navojoa						38
	Pilares						
	Punta Peñasco						
	Sta. Rosalía						26
	Ures						432
	Badiraguato						170
	Culiacán	1013.9	24	27	17	0	53
	Choix						310
	Islas Marías						4
	Islas Revillagigedo						
3	La Paz	1014.4	22	28	21	0	12
	Mascota						1200
	Mazatlán	1012.4	24	27	24	0	78
	Puerto Vallarta			35	20	0	2
	S. Blas, Nay						2
	S. Ignacio						160

Reg.	ESTACIONES	PPP	Temperaturas TT	Tx	Tn	RRR	H
3	Tepic		17	30	16	11	918
	Topolobampo						3
	Acapulco	1010.8	25	32	24	0	3
	Arteaga			33	13	0	860
4	Colima	1010.9	23	37	22	0	502
	Huatulco			39	24	0	356
	Iguala			37	22	0	735
	La Unión						38
	Manzanillo	1012.9	23	33	22	0	4
	Cintalapa			37	22	0	555
	C. Las Casas		9	23	8	0	2128
	Comitán		12	25	9	0	1635
5	Matías Romero			30	19	2	
	Salina Cruz	1010.0	27	33	26	0	56
	Tapachula	1009.6	22	34	20	0	180
	Tonalá			38	26	0	55
	Tuxtla Gutiérrez		21	30	20	0	530
	C. Juárez						1137
6	Chihuahua	1014.0	14	24	14	0	1423
	Esmeralda	1014.6	12	27	11	0	
	Hidalgo del Parral			26	8	0	1652
	Casas Grandes						
	Ojinaga			31	12	0	786
	Temósachic	1010.2	6	31	5	35	1858
	Torreón	1015.6	16	26	16	0	
	Villa Ahumada	1010.0	18	32		0	1205
7	Durango		12	20	13	inap	1898
	Nazas						1275
	Sigo. Papasquiaro			31	10	2	1740
	Sombrerete			28	8	3	2350
	Tepehuanes						1787

Reg.	ESTACIONES	PPP	Temperaturas TT	Tx	Tn	RRR	H
8	Aguascalientes						2020
	C. Obregón, Gto.			24	10	0	1870
	Charcas			18	10	2	2020
	Guadalajara	1016.1	12	27	11	1	1583
	Guanajuato	1015.9	12	19	11	0	2037
	León		12	32	10	1	1809
	Querétaro		12		11	0	1850
	San Luis Potosí						1877
	Zacatecas	1015.3	7	13	7	1	2612
9	Cuernavaca		17	27	15	0	1538
	Chilpancingo		18	32	18	inap	1250
	Huajuapan			23	14	0	1597
	Jonacatepec			35	13	0	
	Morelia	1016.0	13	22	12	4	1923
	Oaxaca	1017.6	12	27	11	inap	1563
	Pachuca		8	15	7	0	2435
	Piaxtla			35	15	0	1120
	Puebla		12	21	10	inap	2150
	Tacubaya	1015.3	10	21	10	34	2309
	Tehuacán						1676
	Tlaxcala		11	20	11	2	2240
	Toluca		9		7	4	2675
	Tula			17	10	1	2036
	Zamora			28	10	1	1633
	Zitácuaro						2064
10	C. Victoria	1020.1	15		15	0	
	Camargo	1020.7	19	31	17	0	
	C. Reynosa						
	Linares			24	20	inap	648
	Matamoros	1022.4	19	28	18	0	9

Reg.	ESTACIONES	PPP	Temperaturas TT	Tx	Tn	RRR	H
10	Monclova	1017.0	16	24	16	0	587
	Monterrey	1021.4	18	21	16	0	540
	Piedras Negras	1020.3	16	28	16	0	
	Saltillo		12	18	11	inap	1609
	Soto la Marina			33	20	inap	25
	Tampico	1019.2	22	28	21	1	20
	A. Obregón Tab	1016.1	27	35	24	0	2
	C. del Carmen						
	Coatzacoalcos						28
	Comalcalco						
11	Córdoba	1015.5	15	26	15	35	871
	Gutiérrez Zamora						
	Huauchinango			19	12	13	1576
	Jalapa	1016.0	13	23	13	5	1309
	Orizaba		15	23	12	9	1248
	Rioverde		16	23	15	1	982
	Teapa			33	22	14	80
	Tenosique						60
	Tulancingo		10	17	8	inap	2181
	Tuxpan			26	21	10	10
	Veracruz	1016.5	24	27	22	8	16
	Villahermosa			36	23	8	10
12	Campeche	1017.5	27	32	26	0	25
	Cozumel	1015.2	26	31	24	0	8
	Champotón			34	23	inap	2
	Chetumal	1015.6	23	30	21	0	4
	I. Mujeres						7
	Mérida	1017.3	23	34	22	0	22
	Progreso	1016.9	25	28	23	0	14
	Valladolid	1017.3	24	35	23	inap	22

CARTA DEL TIEMPO

SERVICIO METEOROLOGICO MEXICANO

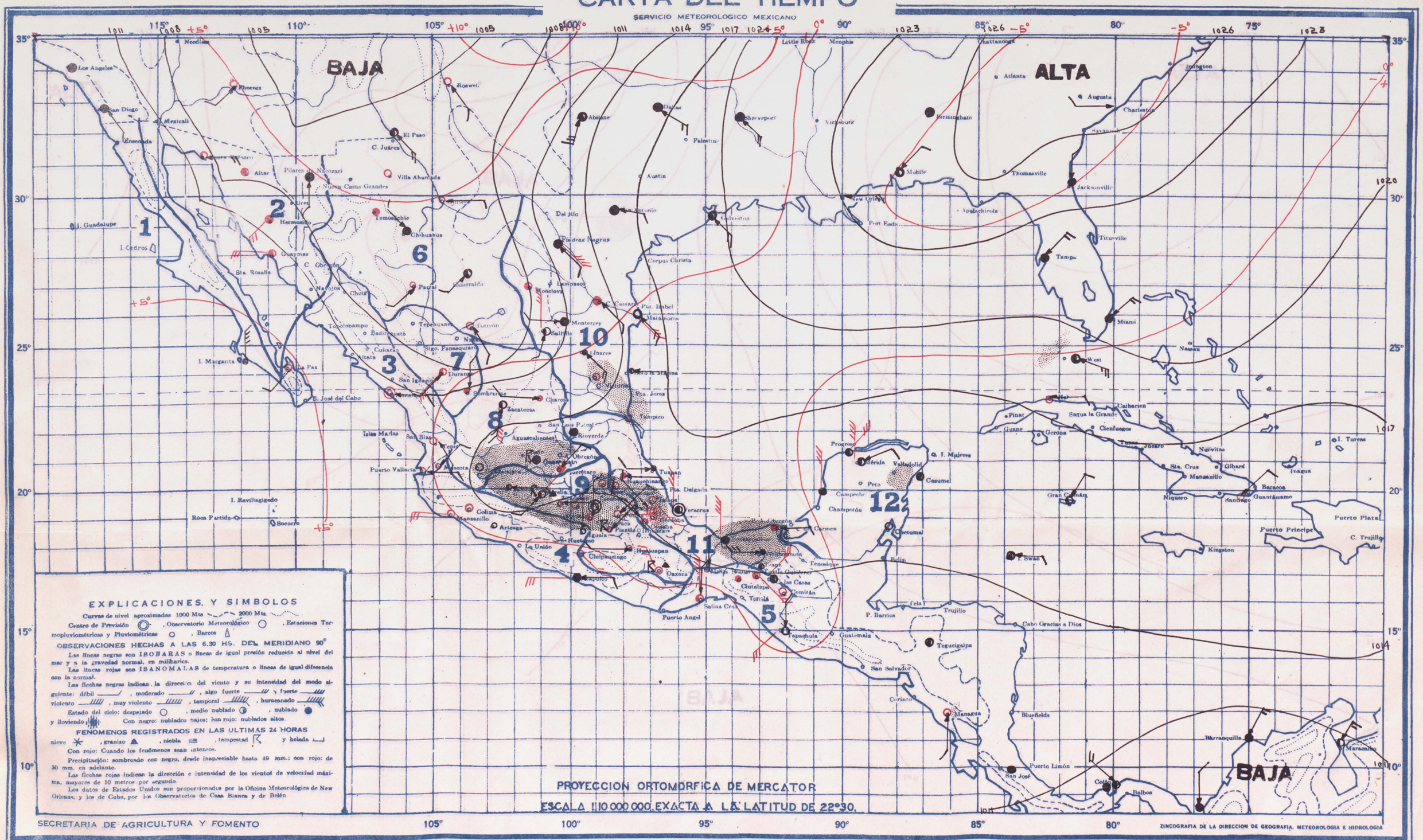

DOMINGO 14 DE ABRIL DE 1946

PRONOSTICO DEL TIEMPO PARA MAÑANA

Regiones

1 — No habrá cambio de temperatura. Cielo medio nublado. Escasearán las lluvias. Vientos moderados del Noroeste.

2 — No habrá cambio de temperatura. Cielo medio nublado. No habrá lluvias. Vientos moderados del Suroeste.

3 — No habrá cambio de temperatura. Cielo medio nublado. No habrá lluvias. Vientos moderados del Noroeste.

4 — No habrá cambio de temperatura. Cielo nublado. Escasearán las lluvias. Vientos moderados del Oeste.

5 — Ascenso de temperatura. Cielo nublado. Escasearán las lluvias. Vientos moderados del Noreste.

6 — Ascenso de temperatura. Cielo medio nublado. Escasearán las lluvias.

Regiones

7 — No habrá cambio de temperatura. Cielo despejado. No habrá lluvias.

8 — Ascenso de temperatura. Cielo medio nublado. Escasearán las lluvias.

9 — Ascenso de temperatura. Cielo medio nublado. Escasearán las lluvias.

10 — Ascenso de temperatura. Cielo medio nublado. Escasearán las lluvias. Vientos moderados del Sureste.

11 — Ascenso de temperatura. Cielo nublado. Lluvias aisladas. Vientos moderados del Noreste.

12 — Ascenso de temperatura. Cielo medio nublado. Escasearán las lluvias. Vientos moderados del Noreste.

Regiones	ESTACIONES	presión al nivel del mar	Temperaturas Ambiente	Máxima de ayer	Mínima en últimas 24 h.	Lluvia en 24 h.	Altura sobre el nivel del mar
		mb.	°	°		mm.	m.
1	*I. Cedros*						
	Ensenada						
	I. Guadalupe						
	I. Margarita						397
	Altar						40
	C. Obregón, Son.	1011.2	20	31	20	0	4
	Guaymas	1008.8	21	35	21	0	211
	Hermosillo						
	Mexicali						38
	Navojoa						
	Pilares	1006.4	16	30		0	
	Punta Peñasco						26
	Sta. Rosalía			31	20	0	432
	Ures						170
2	*Badiraguato*						53
	Culiacán						310
	Choix						4
	Islas Marías						12
	Islas Revillagigedo						1200
	La Paz	1012.9	23	29	23	0	12
	Mazatlán						78
	Mazatlán	1011.6	23	29	22	0	2
	Puerto Vallarta			34	17	0	2
3	*S. Blas, Nay.*						2
	S. Ignacio						180

Reg.	ESTACIONES	PPP	Temperaturas TT	Tx	Tn	RRR	H
		mb.	°	°	°	mm.	m.
3	*Tepic*		15		14	0	918
	Topolobampo						3
	Acapulco	1010.5	25	32	24	0	3
	Artesiga						860
	Colima		20	37	19	0	502
	Huehuano						356
	Iguala			38	21	tmp	735
4	*La Unión*	1013.1	20	35	19	0	38
	Manzanillo			37	21	0	4
	Cintalapa		9	25	7	0	555
	C. Las Casas		13	26	10	0	2128
	Comitán			28	19	15	1635
	Matías Romero	1010.1	27	33	26	0	
5	*Salina Cruz*	1010.4	22	36	21	0	56
	Tapachula						180
	Tonalá		21	39	21	0	55
	Tuxtla Gutiérrez						530
	C. Juárez						1137
	Chihuahua	1008.1	16	29	16	0	1423
	Esmeralda	1008.1	19	29	18	0	
2	*Hidalgo del Parral*			27	10	0	1652
	Casas Grandes						
	Ojinaga			32	14	0	786
6	*Témoáchic*	1006.5	4	28	3	0	1858
	Torreón	1009.1	18	28	16	0	
	C. Lerdo						
	Villa Ahumada	1005.9	12	34		0	1205
	Durango		14	25	14	0	1898
7	*Nazas*						1275
	Stgo. Papasquiaro						1740
	Sombrerete						2350

Reg.	ESTACIONES	PPP	Temperaturas TT	Tx	Tn	RRR	H
		mb.	°	°		mm.	m.
8	*Tepehuanes*						1787
	Aguascalientes						2020
	C. Obregón, Gto.						1870
	Charcas						
	Guadalajara	1014.4	14	25	13	1	1583
	Guanajuato	1014.1	13	26	11	30	2037
	León		13		12	6	1809
	Querétaro		11		10	0	1850
	San Luis Potosí						1877
	Zacatecas	1013.1	8	13	8	tmp	2612
	Cuernavaca		17	26	14	tmp	1538
	Chilpancingo		17	34	16	0	1250
	Huajuapan			26	14	0	1597
	Jonacatepec						
9	*Morelia*	1014.3	11	20	10	1	1923
	Oaxaca	1016.0	13		12	0	1563
	Pachuca		8	19	7	7	2435
	Puebla			40	15	tmp	1120
	Puebla		11	24	11	tmp	2150
	Tacubaya	1013.3	8	20	8	4	2309
	Tehuacán						1676
	Tlaxcala						2240
10	*Toluca*		8		6	11	2675
	Tula						2036
	Zamora			27	9	tmp	1633
	Zitácuaro			26	10	4	2064
	C. Victoria	1012.9	17	37	17	tmp	
	Camargo	1012.9	20	32	18	0	
	C. Reynosa						
	Linares			25	18	0	648
	Matamoros	1015.2	21	29	21	0	9

Reg.	ESTACIONES	PPP	Temperaturas TT	Tx	Tn	RRR	H
		mb.	°	°	°	mm.	mm.
10	*Monclova*	1008.9	17	39	17	0	587
	Monterrey	1015.8	20	25	17	0	540
	Piedras Negras	1012.9	21	31	20	0	
	Saltillo		17	24	12	0	1609
	Soto la Marina			35	18	0	25
	Tampico	1014.4	22	26	21	1	30
	A. Obregón, Tab.	1014.9	23	26	23	6	2
	C. del Carmen						
	Coatzacoalcos	1014.1	24	29	23	6	38
	Comalcalco						
	Córdoba		14	24	14	50	871
	Gutiérrez Zamora						
	Huauchinango			19	11	0	1576
11	*Jalapa*		16	21	14	tmp	1399
	Orizaba		15		13	0	1248
	Rioverde		16	23	15	0	992
	Teapa			32	20	27	80
	Tenosique						60
	Tulancingo		9		7	1	2181
	Tuxpan			27	20	0	10
	Veracruz	1014.7	22	27	21	0	16
	Villahermosa			32	21	2	10
	Campeche	1016.4	26	29	25	0	25
	Cozumel	1015.9	24	30	24	0	8
	Champotón						
12	*Chetumal*						4
	I. Mujeres						7
	Mérida	1016.8	22	31	21	0	22
	Progreso	1016.3	25	28	21	0	14
	Valladolid						22

CARTA DEL TIEMPO

SERVICIO METEOROLOGICO MEXICANO

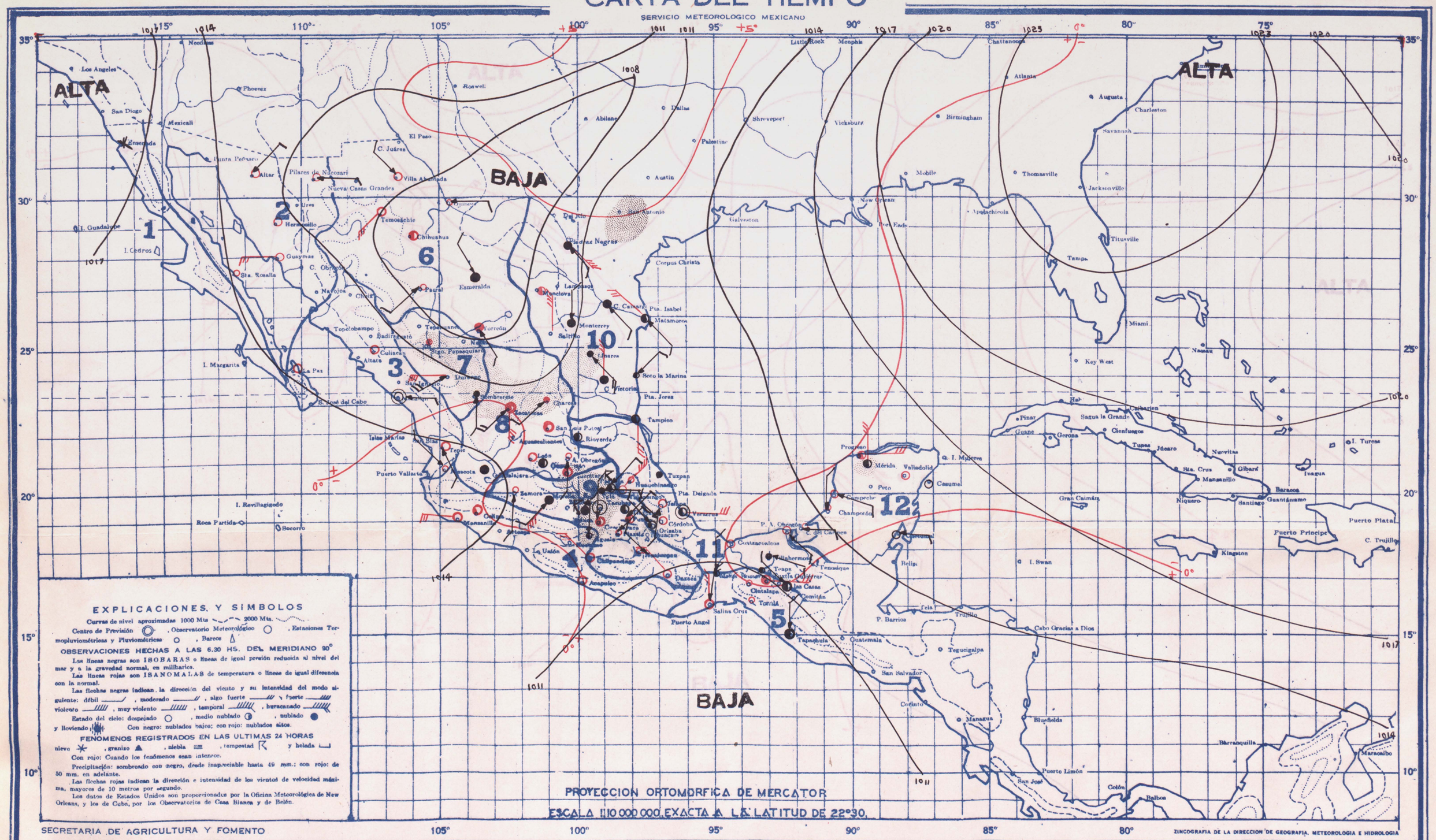

LUNES 15 DE ABRIL DE 1946

PRONOSTICO DEL TIEMPO PARA MAÑANA

Regiones

1. Ascenso de temperatura. Cielo despejado. No habrá lluvias. Vientos moderados Occidentales.
2. Ascenso de temperatura. Cielo despejado. No habrá lluvias. Vientos moderados Occidentales.
3. No habrá cambio de temperatura. Cielo despejado. No habrá lluvias. Vientos moderados Occidentales.
4. No habrá cambio de temperatura. Cielo despejado. No habrá lluvias. Vientos moderados Occidentales.
5. No habrá cambio de temperatura. Cielo medio nublado. Escasearán las lluvias. Vientos débiles o moderados boreales.
6. No habrá cambio de temperatura. Cielo despejado. No habrá lluvias.

Regiones

7. No habrá cambio de temperatura. Cielo despejado. No habrá lluvias.
8. Ascenso de temperatura. Cielo medio nublado. Lluvias aisladas.
9. Ascenso de temperatura. Cielo medio nublado. Lluvias aisladas.
10. Descenso de temperatura. Cielo medio nublado. Escasearán las lluvias. Vientos algo fuertes del Norte.
11. No habrá cambio de temperatura. Cielo medio nublado. Lluvias aisladas. Vientos algo fuertes del Norte.
12. Ascenso de temperatura. Cielo medio nublado. Escasearán las lluvias. Vientos moderados Orientales.

Regiones	ESTACIONES	Presión al nivel del mar	Temperaturas: Ambiente	Máxima de ayer	Mínima en últimas 24 h.	Lluvia en 24 h.	Altura sobre el nivel del mar
		mb.	o	o	o	mm	m.
1	*I. Cedros*						
	Ensenada						
	I. Guadalupe						
	I. Margarita						
2	*Altar*	1011.8	11	32	9	0	397
	C. Obregón; Son.						40
	Guaymas	1012.8	19	20	19	0	4
	Hermosillo	1011.7	16	32	16	0	211
	Mexicali						
	Navojoa						38
	Pilares	1010.2	20	28		0	
	Punta Peñasco						
	Sta. Rosalía			27	16	0	26
	Ures						432
	Badiraguato						170
	Culiacán	1013.7	19	35	18	0	53
	Choix						310
	Islas Marías						4
	Islas Revillagigedo						
3	*La Paz*	1013.7	23	29	22	0	12
	Mazatlán			30	17	0	1200
	Mazatlán	1013.2	22	26	22	0	78
	Puerto Vallarta						2
	S. Blas, Nay.						2
	S. Ignacio						160

Reg.	ESTACIONES	PPP	Temperaturas: TT	Tx	Tn	RRR	H
3	*Tepic*		12	30	12	0	918
	Topolobampo						3
	Acapulco	1011.6	24	32	24	0	3
	Arteaga						860
	Colima		19	38	18	0	502
4	*Huizamo*						356
	Iguala			39	20	0	735
	La Unión						38
	Manzanillo	1014.3	19	33	19	0	4
	Cuitlapa			40	22	0	555
	C. Las Casas		15	20	9	Inap	2128
	Comitán						1635
5	*Matías Romero*			31	20	0	
	Salina Cruz	1010.0	27	34	26	0	56
	Tapachula	1010.3	24	36	22	0	180
	Tonalá			37	24	0	55
	Tuxtla Gutiérrez		22	27	21	0	530
	C. Juárez						1137
6	*Chihuahua*	1009.5	18	30	17	0	1423
	Esmeralda	1006.4	20	32	17	0	
	Hidalgo del Parral			30	11	0	1652
	Casas Grandes						
	Ojinaga			36	13	0	786
	Temósachic	1007.2	4	26	3	0	1858
	Torreón	1007.8	20	33	19	0	
	Villa Ahumada	1009.6	11	32		0	1205
	Durango		12	27	11	Inap	1898
7	*Nazas*						1275
	Stgo. Papasquiaro			31	12	Inap	1740
	Sombrerete			24	8	5	2350
	Topehuanes						1787

Reg.	ESTACIONES	PPP	Temperaturas: TT	Tx	Tn	RRR	H
8	*Aguascalientes*						2020
	C. Obregón, Gto.			23	12	0	1870
	Charcas			28	10	4	2020
	Guadalajara	1015.1	33	25	12	0	1583
	Guanajuato	1012.1	13	24	12	0	2037
	León		14	25	13	0	1809
	Querétaro		16	26	15	Inap	1850
	San Luis Potosí		13		12	0	1877
	Zacatecas	1013.2	16	19	10	Inap	2612
	Cuernavaca		18	25	16	Inap	1538
	Chilpancingo		17	31	16	0	1250
	Huajuapan			27	17	0	1597
	Jonacatepec						
	Morelia	1014.3	15	22	14	0	1923
	Oaxaca	1016.0	11	31	11	0	1563
	Pachuca		10	20	8	Inap	2435
	Piazzila			37	15	0	1120
9	*Puebla*		14	22	13	0	2150
	Tacubaya	1013.2	10	22	10	3	2309
	Tehuacán						1676
	Tlaxcala		12	20	11	0	2240
	Toluca		9	15	7	6	2675
	Tula			24	9	5	2036
	Zamora			28	20	0	1633
	Zitácuaro						2064
10	*C. Victoria*	1010.5	20	37	18	0	
	Camargo	1009.8	23	34	23	0	
	C. Reynosa						
	Linares			27	19	Inap	648
	Matamoros	1012.4	23	29	23	Inap	9

Reg.	ESTACIONES	PPP	Temperaturas: TT	Tx	Tn	RRR	H
10	*Monclova*	1007.9	21	32	21	0	587
	Monterrey	1013.0	22	30	19	0	540
	Piedras Negras	1009.1	23	31	23	0	
	Saltillo						1609
	Soto la Marina			40	22	0	25
	Tampico	1012.5	24	30	23	0	20
	A. Obregón Tab	1013.7	22	34	21	0	2
	C. del Carmen			40	16	0	
	Coatzacoalcos	1012.5	25		24	2	28
	Comalcalco						
	Córdoba		17	29	16	Inap	871
	Gutiérrez Zamora						
	Huauchinango			22	13	0	1576
11	*Jalapa*		15	23	15	0	1399
	Orizaba		15	24	13	1	1248
	Rioverde		18	28	16	Inap	982
	Teapa			30	22	0	80
	Tenosique						60
	Tulancingo		10	22	8	4	2181
	Tuxpan			30	22	0	10
	Veracruz	1011.9	25	29	24	0	16
	Villahermosa			35	24	0	10
	Campeche	1015.2	25	35	24	0	25
	Cozumel	1010.0	24	30	21	0	8
	Champotón			32	22	0	2
12	*Chetumal*	1016.0	26	29	24	25	4
	I. Mujeres						7
	Mérida	1015.9	22	32	20	Inap	22
	Progreso	1015.3	23	28	20	0	14
	Valladolid	1016.3	24	35	23	0	22