National Oceanic and Atmospheric Administration

ERRATA NOTICE

One or more conditions of the original document may affect the quality of the image, such as:

Discolored pages
Faded or light ink
Binding intrudes into the text

This has been a co-operative project between the NOAA Central Library and the Climate Database Modernization Program, National Climate Data Center (NCDC). To view the original document, please contact the NOAA Central Library in Silver Spring, MD at (301) 713-2607 x124 or Library.Reference@noaa.gov

HOV Services
Imaging Contractor
12200 Kiln Court
Beltsville, MD 20704-1387
July 23, 2010

CARTA DEL TIEMPO

SERVICIO METEOROLOGICO MEXICANO

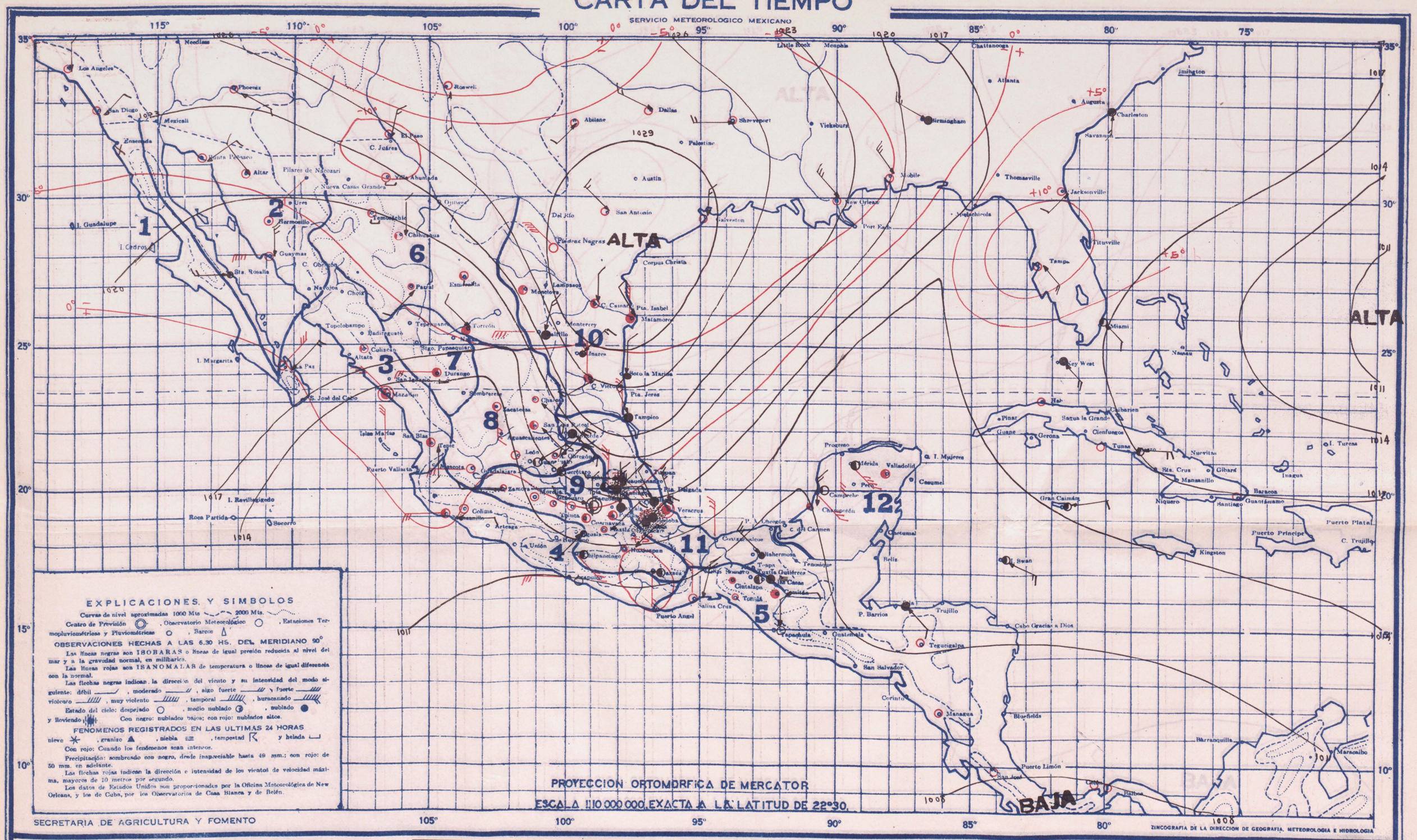

JUEVES 14 DE FEBRERO DE 1946

PRONOSTICO DEL TIEMPO PARA MAÑANA

Regiones

1 — No habrá cambio de temperatura. Cielo medio nublado. No habrá lluvias. Vientos moderados del Noroeste.

2 — No habrá cambio de temperatura. Cielo medio nublado. No habrá lluvias. Vientos moderados del Noroeste.

3 — No habrá cambio de temperatura. Cielo medio nublado. No habrá lluvias. Vientos moderados del Noroeste.

4 — No habrá cambio de temperatura. Cielo medio nublado. No habrá lluvias. Vientos moderados del Noroeste.

5 — Descenso de temperatura. Cielo medio nublado. No habrá lluvias. Vientos fuertes del Norte.

6 — No habrá cambio de temperatura. Cielo medio nublado. No habrá lluvias.

7 — No habrá cambio de temperatura. Cielo medio nublado. No habrá lluvias.

8 — No habrá cambio de temperatura. Cielo medio nublado. Escasearán las lluvias.

9 — No habrá cambio de temperatura. Cielo medio nublado. Escasearán las lluvias.

10 — Ascenso de temperatura. Cielo medio nublado. Escasearán las lluvias. Vientos débiles del Norte.

11 — No habrá cambio de temperatura. Cielo medio nublado. Lluvias aisladas. Vientos algo fuertes del Norte.

12 — Descenso de temperatura. Cielo medio nublado. Lluvias aisladas. Vientos moderados del Norte.

Regiones	ESTACIONES	Presión al nivel del mar	Temperaturas: Ambiente	Máxima de ayer	Mínima en últimas 24 h.	Lluvia en 24 h.	Altura sobre el nivel del mar
		m.b.	o	o	o	mm	m.
1	*I. Cedros*						
	Ensenada						
	I. Guadalupe						
	I. Margarita						
2	*Altar*	1019.9	6	20	-1	0	397
	C. Obregón; Son.						40
	Guaymas	1008.3	15	23	15	0	4
	Hermosillo	1018.1	6	23	6	0	211
	Mexicali						
	Navojoa						38
	Pilares						
	Punta Peñasco	1023.0	7	16	6	0	
	Sta. Rosalía			15	8	0	26
	Ures						432
	Badiraguato						170
	Culiacán	1015.1	9	28	7	0	53
	Choix						310
	Islas Marías						4
	Islas Revillagigedo						
	La Paz	1018.3	16	22	15	0	12
3	*Mascota*						1200
	Mazatlán	1013.1	16	21	15	0	78
	Puerto Vallarta						2
	S. Blas, Nay.						2
	S. Ignacio						150

Reg.	ESTACIONES	PPP	Temperaturas TT	Tx	Tn	RRR	H
3	*Tepic*		7	26	7	0	918
	Topolobampo						3
	Acapulco	1010.4	24	31	23	0	3
	Arteaga						860
4	*Colima*	1010.3	18	35	17	0	502
	Huetamo						356
	Iguala			36	18	0	735
	La Unión						38
	Manzanillo	1012.4	20		19	0	4
	Cintalapa			40	16	0	555
	C. Las Casas		12	21	1	0	2128
	Comitán		11	27	8	0	1635
	Matías Romero						
5	*Salina Cruz*	1010.0	25	29	24	0	56
	Tapachula	1009.6	21	34	19	0	180
	Tonalá			34	20	0	55
	Tuxtla Gutiérrez	1013.2	22	33	21	0	530
	C. Juárez						1137
	Chihuahua	1019.3	-2	14	-3	0	1423
	Esmeralda	1019.0	-2	15	-3	0	
	Hidalgo del Parral			21	11	0	1652
6	*Casas Grandes*						
	Ojinaga						786
	Temósachic	1016.1	-12	14	-14	0	1858
	Torreón	1011.3	4	18	3	0	
	Villa Ahumada	1023.2	-7	14		0	1205
	Durango		1	22	0	0	1898
	Nazas						1275
7	*Stgo. Papasquiaro*			20	3	Inap	1740
	Sombrerete						2350
	Tepehuanes						1787

Reg.	ESTACIONES	PPP	Temperaturas TT	Tx	Tn	RRR	H
	Aguascalientes						2020
	C. Obregón, Gro.			26	7	0	1870
	Charcas			25	9	0	2020
8	*Guadalajara*	1012.9	8	24	7	0	1583
	Guanajuato		10	34	9	0	2037
	León		10	27	9	0	1809
	Querétaro		9	24	9	0	1850
	San Luis Potosí		8	26	7	0	1877
	Zacatecas	1013.1	7	16	6	0	2612
	Cuernavaca		17	26	15	0	1558
	Chilpancingo	1006.4	14	29	14	0	1250
	Huajuapan			33	8	0	1597
	Jonacatepec						
	Morelia	1014.0	11	24	10	0	1923
	Oaxaca	1010.1	16	31	15	0	1563
	Pachuca		4	22	2	0	2435
	Piaxtla			35	16	0	1120
9	*Puebla*		10	23	10	0	2150
	Tacubaya	1014.5	9		9	0	2309
	Tehuacán						1676
	Tlaxcala		10	22	10	0	2240
	Toluca	1014.0	9	20	7	0	2675
	Tula						2036
	Zamora			30	10	0	1633
	Zitácuaro			26	11	0	2064
	C. Victoria	1026.4	12	28	12	0	
	Camargo	1030.1	7	27	4	0	
	C. Reynosa						
10	*Linares*			16	10	0	648
	Matamoros	1031.2	17	32	7	0	9

Reg.	ESTACIONES	PPP	Temperaturas TT	Tx	Tn	RRR	H
	Monclova	1024.5	3	24	3	0	587
	Monterrey						540
10	*Piedras Negras*	1031.2	1	29	1	0	
	Saltillo	1034.1	-2	22	-3	0	1600
	Soto la Marina			35	10	0	25
	Tampico	1024.8	14	28	8	0	20
	A. Obregón Tab.						2
	C. del Carmen						
	Coatzacoalcos						28
	Comalcalco						
	Córdoba		17	29	13	40	871
	Gutiérrez Zamora						
	Huauchinango			26	12		
11	*Jalapa*	1016.8	13	26	12	0	1309
	Orizaba		15	24	11	34	1248
	Rioverde		11	32	10	0	992
	Tecpa						80
	Tenosique						60
	Tulancingo		4	26	3	1	2181
	Tuxpan						10
	Veracruz	1016.8	21	27	20	0	16
	Villahermosa			32	22	2	10
	Campeche	1014.8	26	31	25	0	25
	Cozumel						8
	Champotón			32	18	0	2
12	*Chetumal*						4
	I. Mujeres						7
	Mérida	1014.4	23	31	21	0	22
	Progreso						14
	Valladolid	1013.6	24	33	22	0	22

CARTA DEL TIEMPO

SERVICIO METEOROLOGICO MEXICANO

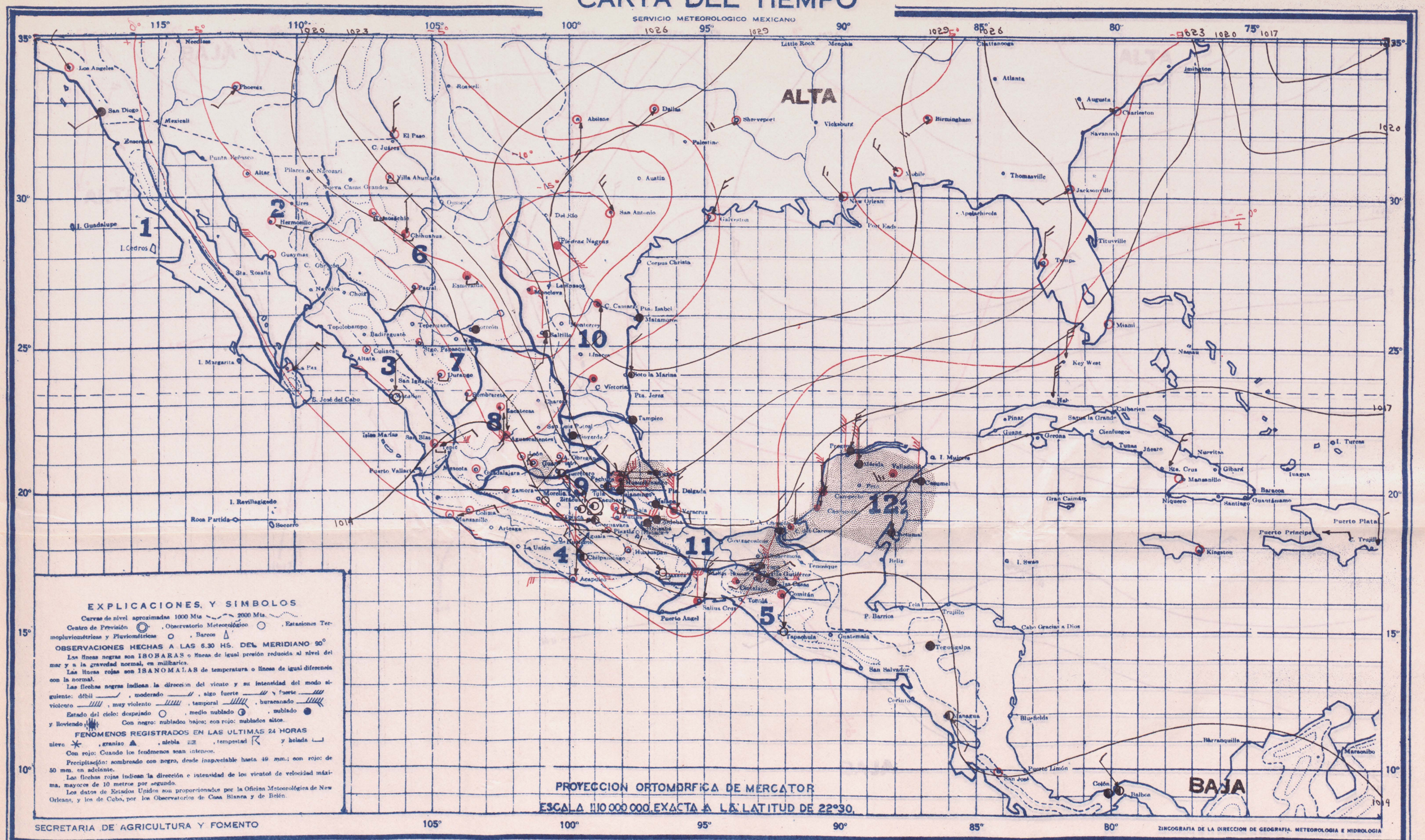

VIERNES 15 DE FEBRERO DE 1946

PRONOSTICO DEL TIEMPO PARA MAÑANA

Regiones

1. No habrá cambio de temperatura. Cielo medio nublado. No habrá lluvias. Vientos moderados del Oeste.
2. No habrá cambio de temperatura. Cielo medio nublado. No habrá lluvias. Vientos moderados del Oeste.
3. Ascenso de temperatura. Cielo despejado. No habrá lluvias. Vientos moderados del Oeste.
4. No habrá cambio de temperatura. Cielo medio nublado. No habrá lluvias. Vientos moderados del Oeste.
5. No habrá cambio de temperatura. Cielo medio nublado. Escasearán las lluvias. Vientos algo fuertes del Norte.
6. Ascenso de temperatura. Cielo medio nublado. No habrá lluvias.
7. Ascenso de temperatura. Cielo medio nublado. No habrá lluvias.
8. Ascenso de temperatura. Cielo medio nublado. No habrá lluvias.
9. Ascenso de temperatura. Cielo medio nublado. No habrá lluvias.
10. Ascenso de temperatura. Cielo medio nublado. Escasearán las lluvias. Vientos débiles del Noreste.
11. No habrá cambio de temperatura. Cielo medio nublado. Lluvias aisladas. Vientos débiles del Noreste.
12. No habrá cambio de temperatura. Cielo medio nublado. Lluvias aisladas. Vientos débiles del Noreste.

Regiones	ESTACIONES	Presión al nivel del mar	Temperaturas: Ambiente	Máxima de ayer	Mínima en últimas 24 h.	Lluvia en 24 h.	Altura sobre el nivel del mar
		mb.	o	o	o	mm	m.
1	I. Cedros						
	Ensenada						
	I. Guadalupe						
	I. Margarita						
	Altar	1016.5	7	23	-2	0	397
	C. Obregón; Son.						40
	Guaymas	1016.7	13	24	13	0	4
	Hermosillo	1016.3	7	24	7	0	211
2	Mexicali						
	Navojoa						38
	Pilares						
	Punta Peñasco						
	Sta. Rosalía						26
	Ures						432
	Badiraguato						170
	Culiacán	1015.5	8	30	8	0	53
	Choix						310
	Islas Marías						4
	Islas Revillagigedo						
	La Paz	1018.4	15	20	14	0	12
3	Mazatlán						1200
	Mazatlán	1014.6	16	21	14	0	78
	Puerto Vallarta						2
	S. Blas, Nay						2
	S. Ignacio						160

Reg.	ESTACIONES	PPP	Temperaturas TT	Tx	Tn	RRR	H
3	Tepic		5	27	5	0	918
	Topolobampo						3
	Acapulco	1011.9	23	31	22	0	3
	Arteaga						860
	Colima		17	32	12	0	502
4	Huehuetán						356
	Iguala						735
	La Unión						38
	Manzanillo	1014.1	20	32	19	0	4
	Cintalapa			39	15	Inap	555
	C. Las Casas		13	25	12	Inap	2128
	Comitán		12	23	9	0	1635
5	Matías Romero						
	Salina Cruz	1014.5	21	28	20	0	56
	Tapachula	10.9.5	23	35	21	0	180
	Tonalá						55
	Tuxtla Gutiérrez		16	29	15	Inap	530
	C. Juárez						1137
	Chihuahua	1019.5	-1	12	-2	0	1423
	Esmeralda	1020.0	-1	14	-3	0	
6	Hidalgo del Parral			11	-1	0	1652
	Casas Grandes						
	Ojinaga						786
	Temósachic	1017.3	0	14	1	0	1858
	Torreón	1021.0	4	16	4	0	
	Villa Ahumada	1022.8	-7	18		0	1205
	Durango		0	19	-1	0	1898
	Nazas						1275
7	Sigo. Papasquiaro			25	4	0	1740
	Sombrerete			21	2	0	2350
	Tepehuanes						1787

Reg.	ESTACIONES	PPP	Temperaturas TT	Tx	Tn	RRR	H
	Agua Calientes		3	25	2	0	2020
	C. Obregón, Gro.			17	0	0	1870
	Charcas						2020
	Guadalajara	1013.2	8	27	8	0	1583
8	Guanajuato		8	22	6	Inap	2037
	León		6	26	4	0	1809
	Querétaro		4	19	3	0	1850
	San Luis Potosí						1877
	Zacatecas	1013.6	7	16	7	0	2612
	Cuernavaca		15	25	12	0	1538
	Chilpancingo		16	29	14	0	1250
	Huajuapan			25	8	0	1597
	Jonacatepec						
	Morelia	1016.3	10	22	8	0	1923
	Oaxaca		7	26	6	0	1563
	Pachuca		2	11	0	0	2435
	Piazila			35	15	0	1120
9	Puebla		7	21	6	0	2150
	Tacubaya	1017.3	3	21	3	0	2309
	Tehuacán						1676
	Tlaxcala		5	20	4	0	2240
	Toluca		8	17	6	0	2675
	Tula						2036
	Zamora			27	8	0	1633
	Zitácuaro						2064
	C. Victoria	1027.7	11		10	0	
	Camargo	1031.2	4	18	0	0	
	C. Reynosa						
10	Linares						648
	Matamoros	1020.3	9	16	8	0	9

Reg.	ESTACIONES	PPP	Temperaturas TT	Tx	Tn	RRR	H
	Monclova	1024.5	4	17	4	0	587
	Monterrey						540
10	Piedras Negras	1030.1	2	17	1	0	
	Saltillo		-1	10	-3	0	1609
	Soto la Marina			34	11	0	25
	Tampico	1026.4	14	18	13	0	20
	A. Obregón Tab	1023.9	20		18	Inap	2
	C. del Carmen			34	19	0	
	Coatzacoalcos						28
	Comalcalco						
	Córdoba		10	26	5	10	871
	Gutiérrez Zamora						
	Huauchinango			9	3	2	1576
	Jalapa		8	16	8	0	1399
11	Orizaba		9	15	8	5	1248
	Rioverde		8	15	7	0	992
	Tuxpa			24	16	111	80
	Tenosique						60
	Tuxtepec		4	14	3	0	2181
	Veracruz	1025.6	19	25	16	0	16
	Villahermosa						10
	Campeche	1022.8	22	28	21	1	25
	Cozumel	1011.01	23	28	20	33	8
	Champotón			29	19	Inap	2
12	Chetumal	1019.2	20	28	20	2	4
	I. Mujeres						7
	Mérida	102.20	20	23	19	4	22
	Progreso	1020.0	22	25	18	Inap	14
	Valladolid	1020.7	22	30	21	43	22

CARTA DEL TIEMPO

SERVICIO METEOROLOGICO MEXICANO

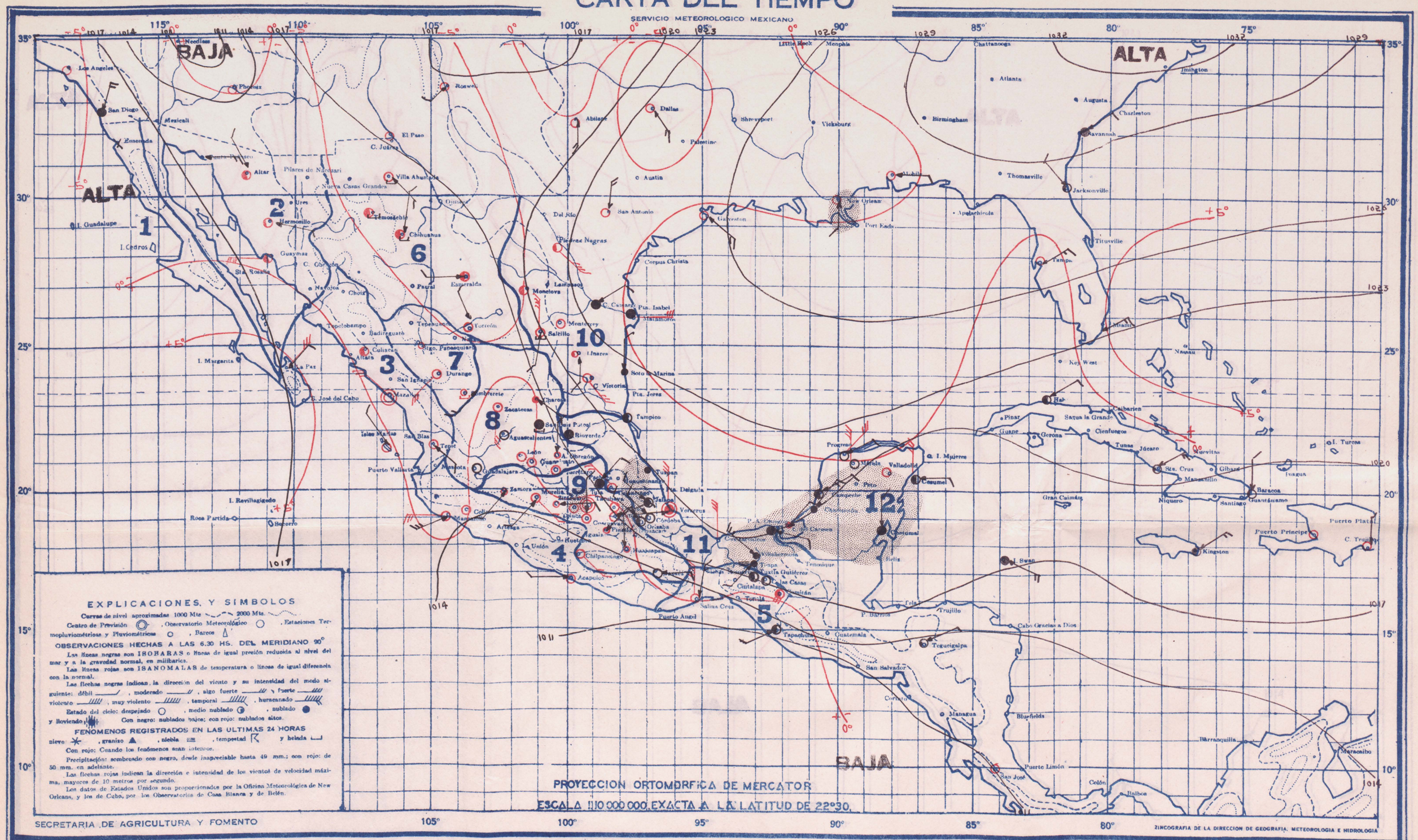

SABADO 16 DE FEBRERO DE 1946

PRONOSTICO DEL TIEMPO PARA MAÑANA

Regiones 1, 2, 3, 4, 5, 6

1 — Descenso de temperatura. Cielo nublado. Escasearán las lluvias. Vientos moderados Occidentales.

2 — Ascenso de temperatura. Cielo medio nublado. Lluvias aisladas. Vientos moderados del Suroeste.

3 — Ascenso de temperatura. Cielo medio nublado. Escasearán las lluvias. Vientos moderados del Oeste.

4 — No habrá cambio de temperatura. Cielo medio nublado. No habrá lluvias. Vientos moderados del Oeste.

5 — Ascenso de temperatura. Cielo medio nublado. No habrá lluvias. Vientos débiles del Norte.

6 — Ascenso de temperatura. Cielo medio nublado. Escasearán las lluvias.

Regiones 7, 8, 9, 10, 11, 12

7 — Ascenso de temperatura. Cielo medio nublado. Escasearán las lluvias.

8 — Ascenso de temperatura. Cielo medio nublado. Escasearán las lluvias.

9 — Ascenso de temperatura. Cielo medio nublado. Lluvias aisladas.

10 — Ascenso de temperatura. Cielo medio nublado. Lluvias aisladas. Vientos algo fuertes del Sureste.

11 — Ascenso de temperatura. Cielo medio nublado. No habrá lluvias. Vientos moderados del Sureste.

12 — Ascenso de temperatura. Cielo medio nublado. Lluvias aisladas. Vientos moderados del Sureste

Regiones	ESTACIONES	Presión al nivel del mar	Temperaturas: Ambiente	Máxima de ayer	Mínima en últimas 24 h.	Lluvia en 24 h.	Altura sobre el nivel del mar
		mb.	o	o	o	mm	m.
1	*I. Cedros*	.					
	Ensenada	.					
	I. Guadalupe	.					
	I. Margarita	.					
2	*Altar*	1014.2	4	25	4	0	397
	C. Obregón; Son.	.					40
	Guaymas	1016.3	14	25	14	0	4
	Hermosillo	1015.1	7	24	7	0	211
	Mexicali	.					38
	Navojoa	.					
	Pilares	.					
	Punta Peñasco	1015.2	4	23	1	0	
	Sta. Rosalía	.					26
	Ures						432
	Badiraguato						170
	Culiacán	1015.3	11		7	0	53
	Choix						310
	Islas Marías						4
	Islas Revillagigedo	.					
	La Paz	1016.9	20	22	19	0	12
3	*Mascota*	.					1200
	Mazatlán	1014.7	17	21	16	0	78
	Puerto Vallarta	.					2
	S. Blas, Nay.	.					2
	S. Ignacio	.					160

Reg.	ESTACIONES	PPP	Temperaturas TT	Tx	Tn	RRR	H
3	*Tepic*	.	9	28	9	0	918
	Topolobampo	.					3
	Acapulco	1012.8	23	32	22	0	3
	Arteaga	.					860
4	*Colima*	.	16		15	0	502
	Huetamo	.					356
	Iguala	.					735
	La Unión	.					38
	Manzanillo	1014.7	19	34	18	0	4
	Cintalapa	.					555
	C. Las Casas	.	13	15	11	0	2128
	Comitán	.	11	23	7	0	1635
	Matías Romero	.					
5	*Salina Cruz*	1012.5	22	26	21	0	56
	Tapachula	10.0.9	22	34	20	0	180
	Tonalá	.					55
	Tuxtla Gutiérrez	.	16		15	0	530
	C. Juárez	.					1137
	Chihuahua	1014.7	0	14	-1	0	1423
	Esmeralda	1015.2	0	14	-1	0	
6	*Hidalgo del Parral*	.					1652
	Casas Grandes	.					
	Ojinaga	.					786
	Temósachic	1012.9	-7	18	-9	0	1858
	Torreón	1016.6	4	18	4	0	
	Villa Ahumada	1016.4	-4			0	1205
	Durango	.	7	33	6	0	1898
	Nazas	.					1275
7	*Stgo. Papasquiaro*	.		20	4	0	1740
	Sombrerete	.		28	-1	0	2350
	Tepehuanes	.					1787

Reg.	ESTACIONES	PPP	Temperaturas TT	Tx	Tn	RRR	H
	Aguascalientes	.	5	24	4	0	2020
	C. Obregón, Gto.	.		24	4	0	1870
	Charcas	.		17	3	0	2020
8	*Guadalajara*	1015.7	9	27	8	0	1583
	Guanajuato	1016.7	10	22	9	0	2037
	León	.	10		9	0	1809
	Querétaro	.	7	25	7	0	1850
	San Luis Potosí	.	4	20	3	0	1877
	Zacatecas	1014.5	8	16	8	0	2612
	Cuernavaca	.	16	24	14	0	1538
	Chilpancingo	.	14	30	13	0	1250
	Huajuapan	.		30	7	0	1597
	Jonacatepec	.					
9	*Morelia*	1016.4	10	22	9	0	1923
	Oaxaca	1019.1	7	27	6	0	1563
	Pachuca	.	9	22	8	0	2435
	Piazzla	.		34	14	0	1120
	Puebla	.	7	23	7	0	2150
	Tacubaya	1010.4	8	22	7	0	2309
	Tehuacán	.				0	1676
	Tlaxcala	.	6	20	6	0	2240
	Toluca	.	7		5	0	2675
	Tula	.					2036
	Zamora	.		26	7	0	1633
	Zitácuaro	.		25	10	0	2064
10	*C. Victoria*	1019.6	10	19	10	0	
	Camargo	1011.7	14	19	11	0	
	C. Reynosa	.					
	Linares	.		15	10	0	648
	Matamoros	1023.2	15	19	14	0	9

Reg.	ESTACIONES	PPP	Temperaturas TT	Tx	Tn	RRR	H
	Monclova	1018.7	4	18	4	0	587
	Monterrey	1021.0	11	15	3	0	540
10	*Piedras Negras*	1023.6	4	17	3	0	
	Saltillo	.	-2	26	-2	0	1609
	Soto la Marina	.		25	10	0	25
	Tampico	1021.9	16	27	14	0	20
	A. Obregón Tab.	1020.8	19	23	18	17	2
	C. del Carmen	.		27	20	18	
	Coatzacoalcos	.					28
	Comalcalco	.					
	Córdoba	.	12	27	5	0	871
	Gutiérrez Zamora	.					
	Huauchinango	.					1576
	Jalapa	.	10	21	8	5	1309
	Orizaba	.	9	15	7	Tmas	1248
	Rioverde	.	11	17	9	0	992
	Teapa	.		28	17	10	80
	Tenosique	.					60
11	*Tulancingo*	.	8	16	4	0	2181
	Tuxpan	.		27	14	Tmas	10
	Veracruz	1019.9	19	22	18	0	16
	Villahermosa	.		20	18	12	10
	Campeche	1020.7	22	26	21	Imas	25
	Cozumel	1018.9	23	27	23	61	8
	Champotón	.		23	19	Imas	2
12	*Chetumal*	1019.1	19	23	19	14	4
	I. Mujeres	.					7
	Mérida	1020.4	20	23	19	Imas	22
	Progreso	1019.9	22		20	0	14
	Valladolid	1019.3	21	27	19	Imas	22

CARTA DEL TIEMPO

SERVICIO METEOROLOGICO MEXICANO

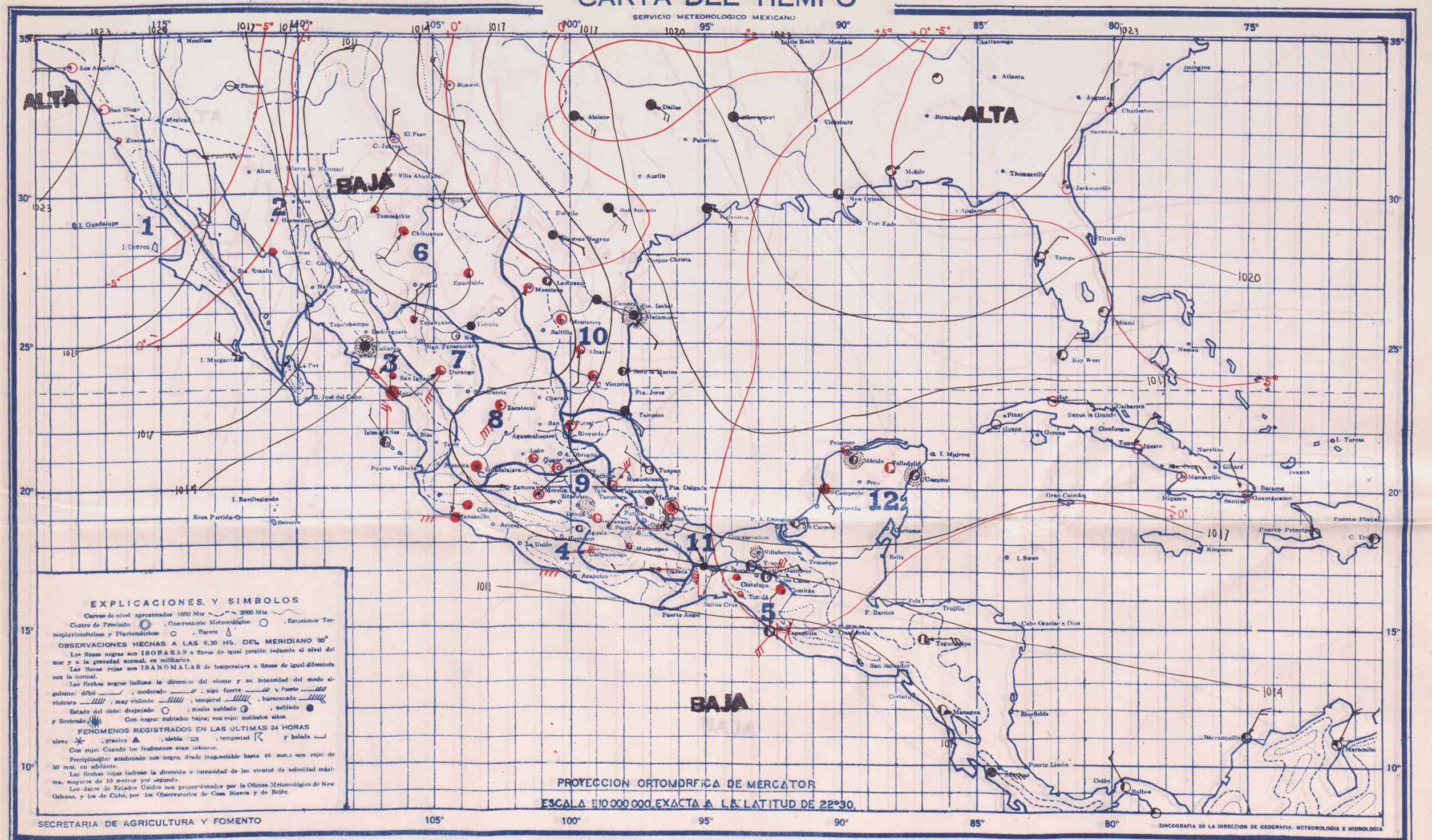

SECRETARIA DE AGRICULTURA Y FOMENTO

ZINCOGRAFIA DE LA DIRECCION DE GEOGRAFIA, METEOROLOGIA E HIDROLOGIA

DOMINGO 17 DE FEBRERO DE 1946

PRONOSTICO DEL TIEMPO PARA MAÑANA

Regiones

1 — Descenso de temperatura. Cielo despejado. No habrá lluvias. Vientos moderados del Noroeste.

2 — Descenso de temperatura. Cielo despejado. No habrá lluvias. Vientos moderados del Noroeste.

3 — Descenso de temperatura. Cielo medio nublado. No habrá lluvias. Vientos moderados del Noroeste.

4 — Descenso de temperatura. Cielo medio nublado. No habrá lluvias. Vientos moderados del Oeste.

5 — No habrá cambio de temperatura. Cielo medio nublado. Escasearán las lluvias. Vientos moderados del Norte.

6 — Descenso de temperatura. Cielo despejado. No habrá lluvias. Heladas.

7 — Descenso de temperatura. Cielo medio nublado. No habrá lluvias.

8 — Descenso de temperatura. Cielo despejado. No habrá lluvias. Heladas.

9 — No habrá cambio de temperatura. Cielo medio nublado. No habrá lluvias.

10 — No habrá cambio de temperatura. Cielo nublado. Escasearán las lluvias. Vientos moderados del Sureste.

11 — No habrá cambio de temperatura. Cielo nublado. Lluvias aisladas. Vientos moderados del Este.

12 — No habrá cambio de temperatura. Cielo nublado. Escasearán las lluvias. Vientos moderados del Noreste.

Regiones	ESTACIONES	presión al nivel del mar	Temperaturas: Ambiente	Máxima de ayer	Mínima en últimas 24 h.	Lluvia en 24 h.	Altura sobre el nivel del mar
		mb.	°	°		mm.	m.
1	*I. Cedros*						
	Ensenada						
	I. Guadalupe						
	I. Margarita			20	16	0	
	Altar	1019.9	2	24	0	0	397
	C. Obregón, Son.						40
	Guaymas	1018.8	16	25	16	0	4
	Hermosillo	1017.5	11	24	11	0	211
	Mexicali						
	Navojoa						38
	Pilares						
	Punta Peñasco	1020.0	10	20	10	0	
	Sta. Rosalía						26
	Ures						432
2	*Badiraguato*						170
	Culiacán	1015.5	14	23	9	Inap	53
	Choix						310
	Islas Marías						4
	Islas Revillagigedo						
	La Paz	1017.9	8	22	7	0	12
	Mascota			27	11	0	1200
	Mazatlán	1013.7	19	21	17	0	78
	Puerto Vallarta						2
	S. Blas, Nay.						2
3	*S. Ignacio*			26	18	0	150

Reg.	ESTACIONES	PPP	Temperaturas TT	Tx	Tn	RRR	H
		mb.	°	°	°	mm.	m.
3	*Tepic*						918
	Topolobampo						3
	Acapulco	1011.2	24	31	23	0	3
	Artesiga			32	7	0	860
	Colima	1011.6	18	35	17	0	502
	Huehuetán						356
4	*Iguala*			38	17	0	735
	La Unión						38
	Manzanillo	1013.7	21	33	20	0	4
	Cintalapa			40	15	0	555
	C. Las Casas		13	21	12	0	2128
	Comitán		19	24	10	0	1635
	Matías Romero			31	19	0	
5	*Salina Cruz*	1011.7	25	30	23	0	56
	Tapachula	1010.4	20	33	19	0	180
	Tonalá			37	21	0	55
	Tuxtla Gutiérrez		18	25	15	0	530
	C. Juárez						1137
	Chihuahua	1010.8	10	18	7	0	1423
	Esmeralda	1009.5	8	18	6	0	
	Hidalgo del Parral			15	3	0	1652
	Casas Grandes						
6	*Ojinaga*			26	-2	0	786
	Temósachic	1007.2	0	19	-1	0	1858
	Torreón	1011.2	13	21	12	0	
	C. Lerdo						
	Villa Ahumada	1012.0	1	24		0	1205
	Durango		9	22	8	0	1898
7	*Nazas*						1275
	Sigo. Papasquiaro						1740
	Sombrerete			23	2	0	2350

Reg.	ESTACIONES	PPP	Temperaturas TT	Tx	Tn	RRR	H
		mb.	°	°	°	mm.	m
8	*Tepehuanes*			20	2	0	1787
	Aguascalientes						2020
	C. Obregón, Gto.						1870
	Charcas			25	3	0	[illegible]
	Guadalajara	1015.3	10	27	9	0	1583
	Guanajuato		11	25	9	0	2037
	León		10	27	9	0	1809
	Querétaro		10	26	9	0	1850
	San Luis Potosí						1877
	Zacatecas	1014.9	10	17	10	0	2612
	Cuernavaca		17	27	15	0	1538
	Chilpancingo		13	30	12	0	1250
	Huajuapan			31	7	0	1597
	Jonacatepec						1576
9	*Morelia*	1015.7	11	24	11	0	1923
	Oaxaca	1017.5	9	29	8	0	1563
	Pachuca		9	22	8	0	2435
	Piaxtla			34	15	0	1120
	Puebla		9	23	8	0	2150
	Tacubaya						2309
	Tehuacán						1676
	Tlaxcala						2240
10	*Toluca*	1018.8	6	19	5	Inap	2675
	Tula						2036
	Zamora			26	8	0	1633
	Zitácuaro			26	10	0	2064
	C. Victoria	1016.1	14	26	9	0	
	Camargo	1015.7	17	24	14	3	
	C. Reynosa						
	Linares			21	13	.0	648
	Matamoros	1019.2	17	22	17	Inap	9

Reg.	ESTACIONES	PPP	Temperaturas TT	Tx	Tn	RRR	H
		mb.	°	°	°	mm.	mm.
10	*Monclova*	1012.3	10	21	10	0	587
	Monterrey	1016.9	11	22	10	0	540
	Piedras Negras	1016.2	16	22	16	0	
	Saltillo		14	20	7	0	1609
	Solo la Marina			19	6	0	15
	Tampico	1017.9	18	24	17	1	20
	A. Obregón, Tab.	1018.5	20	25	18	Inap	2
	C. del Carmen						
	Coatzacoalcos						
	Comalcalco						18
	Córdoba						
	Gutiérrez Zamora		15	24	6	0	871
	Huauchinango						
	Jalapa						1576
11	*Orizaba*	1016.4	13	19	19	0	1399
	Rioverde		12	20	9	0	1248
	Teapa		8	26	7	0	992
	Tenosique			22	19	Inap	80
	Tulancingo						60
	Tuxpan		9	24	6	0	2181
	Veracruz	1017.1	21	24	18	0	16
	Villahermosa			25	19	Inap	10
	Campeche	1018.3	22	25	22	0	25
	Cozumel	1017.5	21	28	21	Inap	8
	Champotón						
12	*Chetumal*						
	I. Mujeres						4
	Mérida	1018.1	21	26	20	11	7
	Progreso	1018.3	21	25	19	0	22
	Valladolid	1018.0	23	29	21	Inap	14
							22

CARTA DEL TIEMPO

SERVICIO METEOROLOGICO MEXICANO

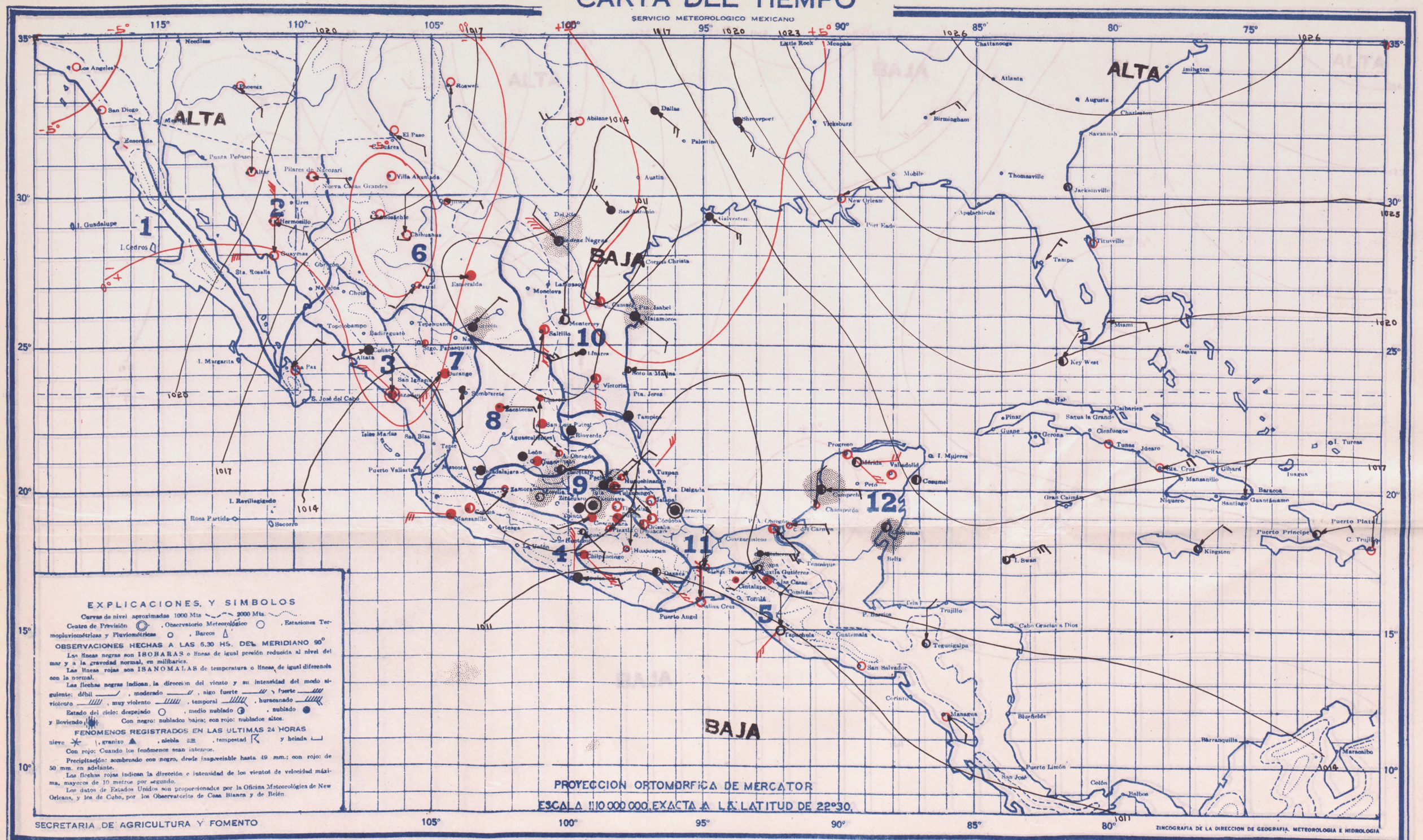

LUNES 18 DE FEBRERO DE 1946

PRONOSTICO DEL TIEMPO PARA MAÑANA

Regiones

1 — No habrá cambio de temperatura. Cielo medio nublado. No habrá lluvias. Vientos moderados del Oeste.

2 — No habrá cambio de temperatura. Cielo despejado. No habrá lluvias. Vientos moderados del Noroeste.

3 — No habrá cambio de temperatura. Cielo medio nublado. Escasearán las lluvias. Vientos moderados del Noroeste.

4 — No habrá cambio de temperatura. Cielo medio nublado. No habrá lluvias. Vientos moderados del Oeste.

5 — No habrá cambio de temperatura. Cielo medio nublado. Escasearán las lluvias.

6 — No habrá cambio de temperatura. Cielo medio nublado. No habrá lluvias.

7 — No habrá cambio de temperatura. Cielo medio nublado. Escasearán las lluvias.

8 — No habrá cambio de temperatura. Cielo medio nublado. Escasearán las lluvias.

9 — No habrá cambio de temperatura. Cielo medio nublado. Escasearán las lluvias.

10 — Descenso de temperatura. Cielo medio nublado. Escasearán las lluvias. Vientos moderados del Noreste.

11 — Descenso de temperatura. Cielo medio nublado. Lluvias aisladas. Vientos algo fuertes del Norte.

12 — No habrá cambio de temperatura. Cielo medio nublado. Escasearán las lluvias. Vientos moderados del Sureste.

Regiones	ESTACIONES	Presión al nivel del mar	Temperaturas: Ambiente	Máxima de ayer	Mínima en últimas 24 h.	Lluvia en 24 h.	Altura sobre el nivel del mar
		mb.	o	o	o	mm	m.
1	*I. Cedros*	.					
	Ensenada	.					
	I. Guadalupe	.					
	I. Margarita						
	Altar	1019 9	4	21	1	0	397
	C. Obregón; Son.						40
	Guaymas	1017.2	17		14	0	4
	Hermosillo	1016 7	13	23	13	0	211
	Mexicali						
	Navojoa						38
	Pilares	1018.6	4			0	
	Punta Peñasco						
	Sta. Rosalía						26
	Ures						432
	Badiraguato						170
	Culiacán	1014 5	11		11	0	53
	Choix						310
	Islas Marías						4
	Islas Revillagigedo						
	La Paz	1015 9	17	22	15	0	12
3	*Mazatlán*	1012,5	16	21	16	0	1200
	Mazatlán	1012,5	16	21	16	0	78
	Puerto Vallarta						2
	S. Blas, Nay						2
	S. Ignacio						160

Reg.	ESTACIONES	PPP	Temperaturas TT	Tx	Tn	RRR	H
3	*Tepic*			25		0	918
	Topolobampo						3
	Acapulco	1010.8	25	32	24	0	3
	Arteaga						860
	Colima		18	35	17	0	502
4	*Huatusco*						356
	Iguala			38	18	0	735
	La Unión						38
	Manzanillo	1012 1	21	31	20	0	4
	Cintalapa			39	15	0	555
	C. Las Casas		2	21	2	0	2128
	Comitán						1635
	Matías Romero			31	20	0	
5	*Salina Cruz*		23	25	22	0	56
	Tapachula	10.0 1	21	35	19	0	180
	Tonalá						55
	Tuxtla Gutiérrez						530
	C. Juárez						1137
	Chihuahua	1017.5	-1	16	-2	0	1423
	Esmeralda	1013.5	14	22	12	0	
	Hidalgo del Parral			14	2	0	1652
6	*Casas Grandes*						
	Ojinaga			26	12	0	786
	Temósachic	1017.0		19		0	1858
	Torreón	1011 9	12	26	12	0	
	Villa Ahumada	1019 4	-5	16		0	1205
	Durango		11	23	10	0	1898
	Nasas						1275
7	*Stgo. Papasquiaro*			21	0	0	1740
	Sombrerete			23	4	0	2350
	Tepehuanes						1787

Reg.	ESTACIONES	PPP	Temperaturas TT	Tx	Tn	RRR	H
	Aguascalientes						2020
	C. Obregón, Gro.			26	9	0	1870
	Charcas			24	3	0	2020
	Guadalajara	1014 1	13	27	10	0	1583
	Guanajuato		13	24	11	0	2037
8	*León*		12	27	11	0	1809
	Querétaro		12	27	11	0	1850
	San Luis Potosí		11		10	0	1877
	Zacatecas	1014.3	11		11	0	2612
	Cuernavaca		18	27	16	0	1538
	Chilpancingo		15	30	14	0	1250
	Huajuapan			34	8	0	1597
	Jonacatepec						
	Morelia	1014 8	12	24	11	Inap	1923
	Oaxaca	1017.1	13	30	12	0	1563
	Pachuca		9	23	7	7	2435
9	*Piaxtla*			35	15	0	1120
	Puebla		10	26	9	0	2150
	Tacubaya						2309
	Tehuacán						1676
	Tlaxcala		9	22	8	0	2240
	Toluca		7		6	0	2675
	Tuxtla						2036
	Zamora			25	9	0	1633
	Zitácuaro						2064
	C. Victoria	1010.0	18	28	14	0	
	Camargo	1010.5	19	28	17	0	
	C. Reynosa						
10	*Linares*			22	14	0	648
	Matamoros	1015 5	21	22	20	6	9

Reg.	ESTACIONES	PPP	Temperaturas TT	Tx	Tn	RRR	H
	Monclova			25		0	587
	Monterrey	1014 7	16	25	14	0	540
10	*Piedras Negras*	1016 1	13	23	12	3	
	Saltillo		12	26	12	0	1609
	Soto la Marina			36	20	0	25
	Tampico	101 41	21	17	20	0	20
	A. Obregón Tab	1014.9	21	30	20	0	2
	C. del Carmen			27	18	0	
	Coatzacoalcos			27		0	28
	Comalcalco						
	Córdoba		15	27	8	0	871
	Gutiérrez Zamora						
	Huauchinango			20	7	0	1576
	Jalapa	1013 7	13	22	12	0	1309
11	*Orizaba*		11		10	0	1248
	Rioverde		13	24	10	Inap.	992
	Teapa			28	18	Inap	80
	Tenosique						60
	Tulancingo		9		7	0	2181
	Tuxpan						10
	Veracruz	1013.6	21	25	20	0	16
	Villahermosa			28	21	0	10
	Campeche	1012 8	23	26	22	Inap	25
	Cozumel	1017 2	21	28	21	0	8
	Champotón			28	18	0	2
12	*Chetumal*	1015 5	22	29	21	10	4
	I. Mujeres						7
	Mérida	1016 1	20	30	19	0	22
	Progreso	1016.7	21	26	19	0	14
	Valladolid	1016.9	22	31	21	0	22

CARTA DEL TIEMPO

SERVICIO METEOROLOGICO MEXICANO

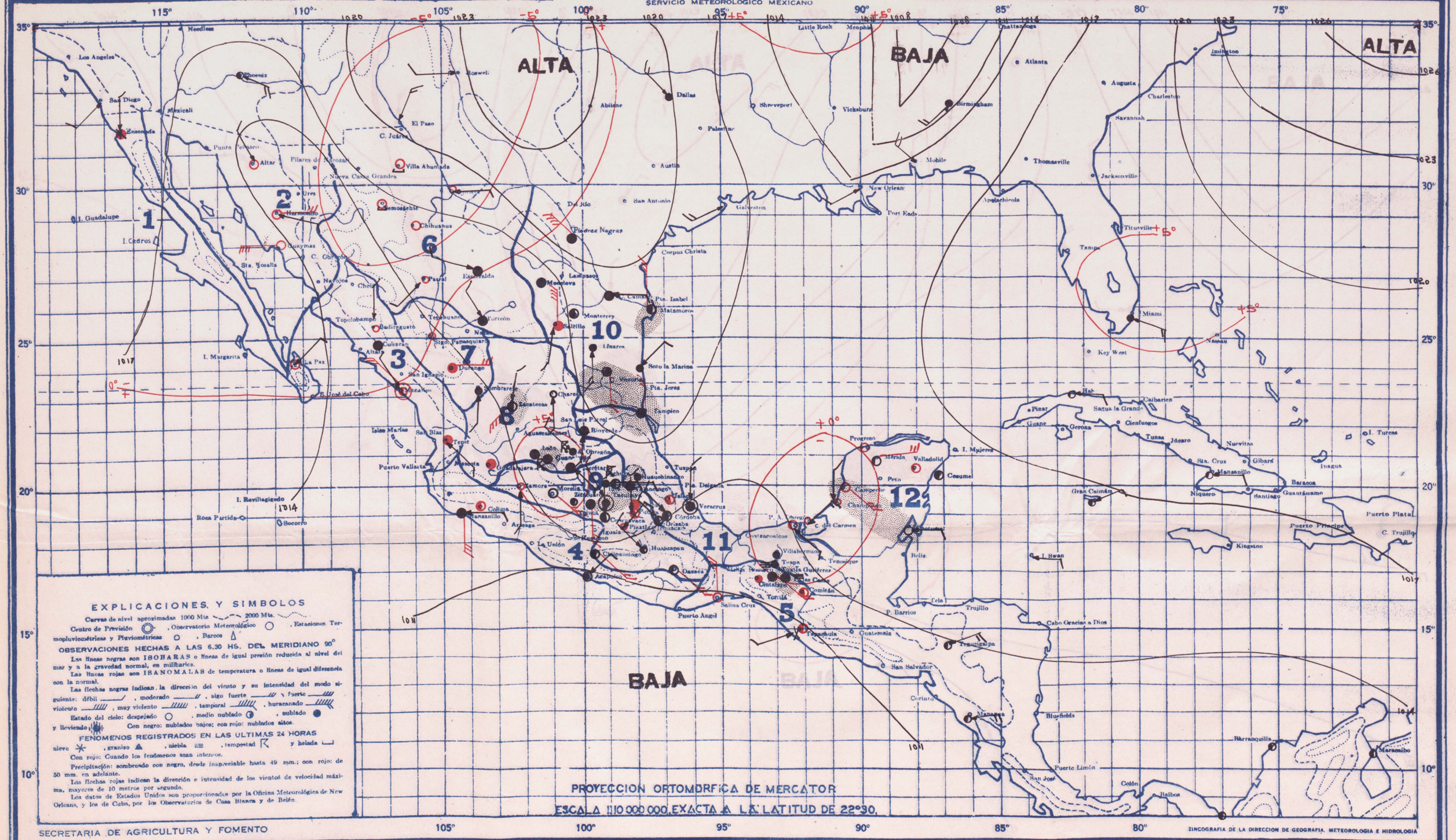

SECRETARIA DE AGRICULTURA Y FOMENTO

ZINCOGRAFIA DE LA DIRECCION DE GEOGRAFIA, METEOROLOGIA E HIDROLOGIA

MARTES 19 DE FEBRERO DE 1946

PRONOSTICO DEL TIEMPO PARA MAÑANA

Regiones

1 — No habrá cambio de temperatura. Cielo despejado. No habrá lluvias. Vientos moderados del Noroeste.

2 — No habrá cambio de temperatura. Cielo medio nublado. No habrá lluvias. Vientos moderados del Noroeste.

3 — Descenso de temperatura. Cielo medio nublado. Escasearán las lluvias. Vientos moderados del Noroeste.

4 — No habrá cambio de temperatura. Cielo nublado. Escasearán las lluvias. Vientos moderados del Oeste.

5 — Descenso de temperatura. Cielo nublado. Lluvias aisladas. Vientos algo fuertes del Norte.

6 — No habrá cambio de temperatura. Cielo despejado. No habrá lluvias.

7 — No habrá cambio de temperatura. Cielo medio nublado. Escasearán las lluvias.

8 — Descenso de temperatura. Cielo medio nublado. Lluvias aisladas.

9 — Descenso de temperatura. Cielo medio nublado. Lluvias aisladas.

10 — Descenso de temperatura. Cielo nublado. Lluvias aisladas. Vientos moderados del Norte.

11 — Descenso de temperatura. Cielo nublado. Lluvias aisladas. Vientos algo fuertes del Norte.

12 — Descenso de temperatura. Cielo nublado. Lluvias aisladas. Vientos moderados del Norte.

Regiones	ESTACIONES	Presión al nivel del mar	Temperaturas: Ambiente	Máxima de ayer	Mínima en últimas 24 h.	Lluvia en 24 h.	Altura sobre el nivel del mar
		mb.	°	°	°	mm	m.
1	*I. Cedros*						
	Ensenada	1016.1	5	20	4	0	
	I. Guadalupe						
	I. Margarita						
2	*Altar*	1013.7	4	26	3	0	397
	C. Obregón; Son.						40
	Guaymas	1013.3	15	27	15	0	4
	Hermosillo	1013.1	9	28	9	0	211
	Mexicali						
	Navojoa						38
	Pilares						
	Punta Peñasco						
	Sta. Rosalía						26
	Ures						432
	Badiraguato			28	6	0	170
	Culiacán	1013.5	12	27	10	0	53
	Choix						310
	Islas Marías						4
	Islas Revillagigedo						
	La Paz	1014.1	13	22	12	0	12
	Mascota						1200
	Mazatlán	1011.7	18	20	17	0	78
	Puerto Vallarta						2
	S. Blas, Nay						2
	S. Ignacio						160

Reg.	ESTACIONES	PPP	Temperaturas TT	Tx	Tn	RRR	H
3	*Tepic*		10	27	10	0	918
	Topolobampo						3
	Acapulco	1010.0	25	32	24	0	3
	Arteaga						860
	Colima		16	24	15	0	502
4	*Huatusco*						356
	Iguala						735
	La Unión						38
	Manzanillo	1012.8	21	33	20	0	4
	Cintalapa			39	15	0	555
	C. Las Casas		4	20	4	Inap	2128
	Comitán		10	25	7	0	1635
	Matías Romero						
5	*Salina Cruz*	1010.1	25	31	24	0	56
	Tapachula	1010.4	22	34	21	0	180
	Tonalá						55
	Tuxtla Gutiérrez		21	34	20	0	530
	C. Juárez						1137
	Chihuahua	1016.8	1	16	1	0	1423
6	*Esmeralda*	1015.6	5	18	3	0	
	Hidalgo del Parral			18	4	0	1652
	Casas Grandes						
	Ojinaga			27	-2	0	786
	Temósachic	1014.9	-10	20	-12	0	1858
	Torreón	1015.2	13	18	12	0	
	Villa Ahumada	1019.4	-4			0	1205
7	*Durango*		9	22	9	0	1898
	Nazas						1275
	Stgo. Papasquiaro			25	5	0	1740
	Sombrerete			24	7	0	2350
	Tepehuanes						1787

Reg.	ESTACIONES	PPP	Temperaturas TT	Tx	Tn	RRR	H
8	*Aguascalientes*						2020
	C. Obregón, Gro.			27	10	Inap	1870
	Charcas			27	9	0	2020
	Guadalajara	1007.2	13		11	0	1583
	Guanajuato		15	25	13	Inap	2037
	León		15	27	14	0	1809
	Querétaro		14	28	13	0	1850
	San Luis Potosí						1877
	Zacatecas	1014.1	8	17	8	Inap	2612
9	*Cuernavaca*		18		16	0	1538
	Chilpancingo		16	27	14	0	1250
	Huajuapan			31	11	0	1597
	Jonacatepec					0	
	Morelia	1017.9	15	24	9	0	1923
	Oaxaca	1015.1	13	28	12	0	1563
	Pachuca		10	23	8	Inap	2435
	Piaxtla			35	16	0	1120
	Puebla		11	23	10	0	2150
	Tacubaya	1014.4	9	23	9	2	2309
	Tehuacán						1676
	Tlaxcala		11	22	11	0	2240
	Toluca		8	17	8	Inap	2675
	Tula			27	7	1	2036
	Zamora			27	9	0	1633
	Zitácuaro			26	13	0	2064
10	*C. Victoria*	1018.0	13	26	13	6	
	Camargo	1017.6	14	27	12	0	
	C. Reynosa						7
	Linares			21	16	0	648
	Matamoros	1019.2	16	23	16	3	9

Reg.	ESTACIONES	PPP	Temperaturas TT	Tx	Tn	RRR	H
10	*Monclova*	1015.0	12	26	12	0	587
	Monterrey	1019.7	17	25	14	0	540
	Piedras Negras	1020.2	7	24	7	0	
	Saltillo		10	21	9	0	1609
	Soto la Marina			34	19	0	25
	Tampico	1011.80	19	28	18	1	20
	A. Obregón Tab.	1014.7	19		18	0	2
	C. del Carmen			38	18	0	
11	*Coatzacoalcos*						28
	Comalcalco						
	Córdoba		16	28	9	0	871
	Gutiérrez Zamora						
	Huauchinango			24	9	3	1576
	Jalapa		15	23	15	0	1399
	Orizaba		14	23	10	0	1248
	Rioverde		16	29	15	1	992
	Teapa			30	21	0	80
	Tenosique						60
	Tulancingo		9	23	8	1	2181
	Tuxpan						10
	Veracruz	1013.9	23	27	12	0	16
	Villahermosa			31	20	0	10
12	*Campeche*	1015.0	25	31	24	Inap	25
	Cozumel	1015.6	21		20	0	8
	Champotón			33	18	0	2
	Chetumal	1014.4	25	28	24	Inap	4
	I. Mujeres						7
	Mérida	1015.3	22	32	21	0	22
	Progreso	1015.3	21	29	19	0	14
	Valladolid	1015.7	22	32	21	0	22

CARTA DEL TIEMPO

SERVICIO METEOROLOGICO MEXICANO

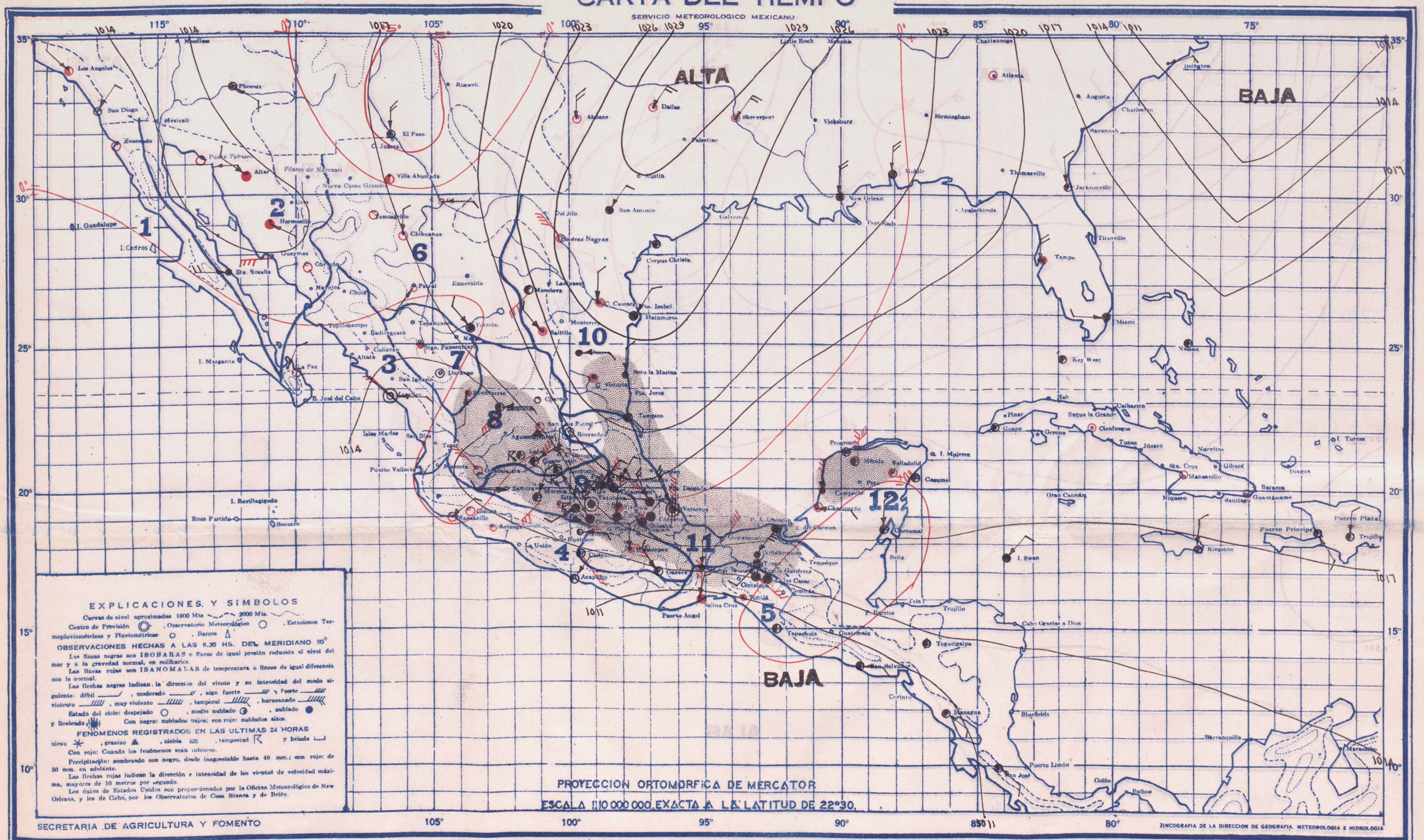

MIERCOLES 20 DE FEBRERO DE 1946

PRONOSTICO DEL TIEMPO PARA MAÑANA

Regiones

1 — Ascenso de temperatura. Cielo medio nublado. Escasearán las lluvias. Vientos moderados del Suroeste.

2 — Ascenso de temperatura. Cielo medio nublado. Escasearán las lluvias. Vientos moderados del Suroeste.

3 — Ascenso de temperatura. Cielo medio nublado. No habrá lluvias. Vientos moderados del Oeste.

4 — Ascenso de temperatura. Cielo medio nublado. Escasearán las lluvias. Vientos moderados del Oeste.

5 — Descenso de temperatura. Cielo nublado. Escasearán las lluvias. Vientos moderados del Oeste.

6 — Ascenso de temperatura. Cielo medio nublado. No habrá lluvias.

Regiones

7 — No habrá cambio de temperatura. Cielo medio nublado. No habrá lluvias.

8 — Ascenso de temperatura. Cielo medio nublado. Escasearán las lluvias.

9 — Ascenso de temperatura. Cielo medio nublado. Lluvias aisladas.

10 — Ascenso de temperatura. Cielo medio nublado. Escasearán las lluvias. Vientos débiles del Noreste.

11 — Ascenso de temperatura. Cielo medio nublado. Heladas. Vientos moderados del Norte.

12 — Descenso de temperatura. Cielo nublado. Lluvias generales. Vientos moderados del Norte.

Regiones	ESTACIONES	Presión al nivel del mar	Temperaturas: Ambiente	Máxima de ayer	Mínima en últimas 24 h.	Lluvia en 24 h.	Altura sobre el nivel del mar
		mb.	o	o	o	mm	m.
1	I. Cedros						
	Ensenada	1017.5	4	18	4	0	
	I. Guadalupe						
	I. Margarita						
	Altar	1013.5	7	28	-5	0	397
	C. Obregón, Son.						40
	Guaymas	1012.9	12			0	4
	Hermosillo			28	18	0	211
2	Mexicali						
	Navojoa						38
	Pilares						
	Punta Peñasco	1013.9	8	20	12	0	
	Sta. Rosalía			24	13	0	26
	Urez						432
	Badiraguato						170
	Culiacán	1014.9	12	31	12	0	53
	Choix						310
	Islas Marías						4
	Islas Revillagigedo						
	La Paz	1015.1	15	21	14	0	12
3	Mazatlán	1012.9	18	22	17	0	78
	Puerto Vallarta						2
	S. Blas, Nay.						2
	S. Ignacio						160

Reg.	ESTACIONES	PPP	Temperaturas TT	Tx	Tn	RRR	H
3	Tepic						918
	Topolobampo						3
	Acapulco	1011.3	25	32	24	0	3
	Arteaga			32	7	0	860
	Colima		16	32	15	0	502
4	Huatamo						356
	Iguala			27	20	0	735
	La Unión						38
	Manzanillo	1013.3	19		18	0	4
	Cintalapa			39	11	0	555
	C. Las Casas		12	26	11	Inap	2128
	Comitán						1635
5	Matías Romero			29	20	3	
	Salina Cruz	1010.7	25	32	24	0	56
	Tapachula	1010.7	13	34	12	0	180
	Tonalá						55
	Tuxtla Gutiérrez		19	29	18	Inap	530
	C. Juárez						1137
	Chihuahua	1017.2	2	19	1	0	1423
	Esmeralda	1016.9	6	20	5	0	
	Hidalgo del Parral			19	2	0	1652
6	Casas Grandes						
	Ojinaga			27	-3	0	786
	Temósachic	1012.6	-4	23	-5	0	1858
	Torreón	1016.3	12	23	12	0	
	Villa Ahumada	1015.7	3	24		0	1205
	Durango		9	21	6	0	1898
	Nazas						1275
7	Sigo. Papasquiaro			20	6	0	1740
	Sombrerete			18	5	1	2350
	Tepehuanes						1787

Reg.	ESTACIONES	PPP	Temperaturas TT	Tx	Tn	RRR	H
	Aguascalientes						2020
	C. Obregón, Gto.			18	7	6	1870
	Charcas					0	2020
	Guadalajara	1017.1	6	26	6	Inap	1583
	Guanajuato		8	19	7	7	2037
8	León		8	24	7	4	1809
	Querétaro		10	22	9	0	1850
	San Luis Potosí		8	26	7	13	1877
	Zacatecas	1010.2	5	17	5	4	2612
	Cuernavaca		18	25	16	Inap	1538
	Chilpancingo		15	28	15	Inap	1250
	Huajuapan			32	14	3	1597
	Jonacatepec						
	Morelia	1016.5	11	21	10	2	1923
	Oaxaca	1016.7	14	31	13	0	1563
	Pachuca		6	16	4	8	2435
	Piazzila						1120
9	Puebla		8	32	7	2	2150
	Tacubaya	1016.8	8		7	4	2309
	Tehuacán						1676
	Tlaxcala		9	21	8	2	2240
	Toluca		9	17	8	1	2675
	Tula			24	7	17	2036
	Zamora			27	9	0	1633
	Zitácuaro						2064
	C. Victoria	1022.4	12	23	12	Inap	
	Camargo	1025.1	12	29	10	0	
	C. Reynosa						
10	Linares			20	13	0	648
	Matamoros	1025.9	12	23	12	0	9

Reg.	ESTACIONES	PPP	Temperaturas TT	Tx	Tn	RRR	H
	Monclova	1020.8	12	25	13	0	587
	Monterrey						540
	Piedras Negras	1027.7	8	25	8	0	
	Saltillo		7	19		0	1609
	Soto la Marina			26	16	10	25
	Tampico	1023.5	14	27	13	18	20
	A. Obregón Tab.	1017.1	23	33	21	1	2
	C. del Carmen						
	Coatzacoalcos						28
	Comalcalco						
	Córdoba	1017.9	15	26	9	13	871
	Gutiérrez Zamora						
	Huauchinango			15	18	40	1576
	Jalapa		13	32	12	33	1309
	Orizaba		13	24		18	1248
	Rioverde		9	10	8	7	962
	Tuxpa			30	20	0	80
	Tenosique						60
	Tulancingo		7		6	13	2181
	Tuxpan						10
	Veracruz	1018.9	19	25	18	7	16
	Villahermosa			30	22	4	10
	Campeche	1018.3	24	30	23	1	25
	Cozumel	1017.5	26	29	19	0	8
	Champotón			20	14	0	2
12	Chetumal	1017.6	20	28	19	0	4
	I. Mujeres						7
	Mérida	1017.9	21	31	20	0	22
	Progreso	1017.9	23	29	19	6	14
	Valladolid	1018.6	22	32	21	Inap	22

CARTA DEL TIEMPO

SERVICIO METEOROLOGICO MEXICANO

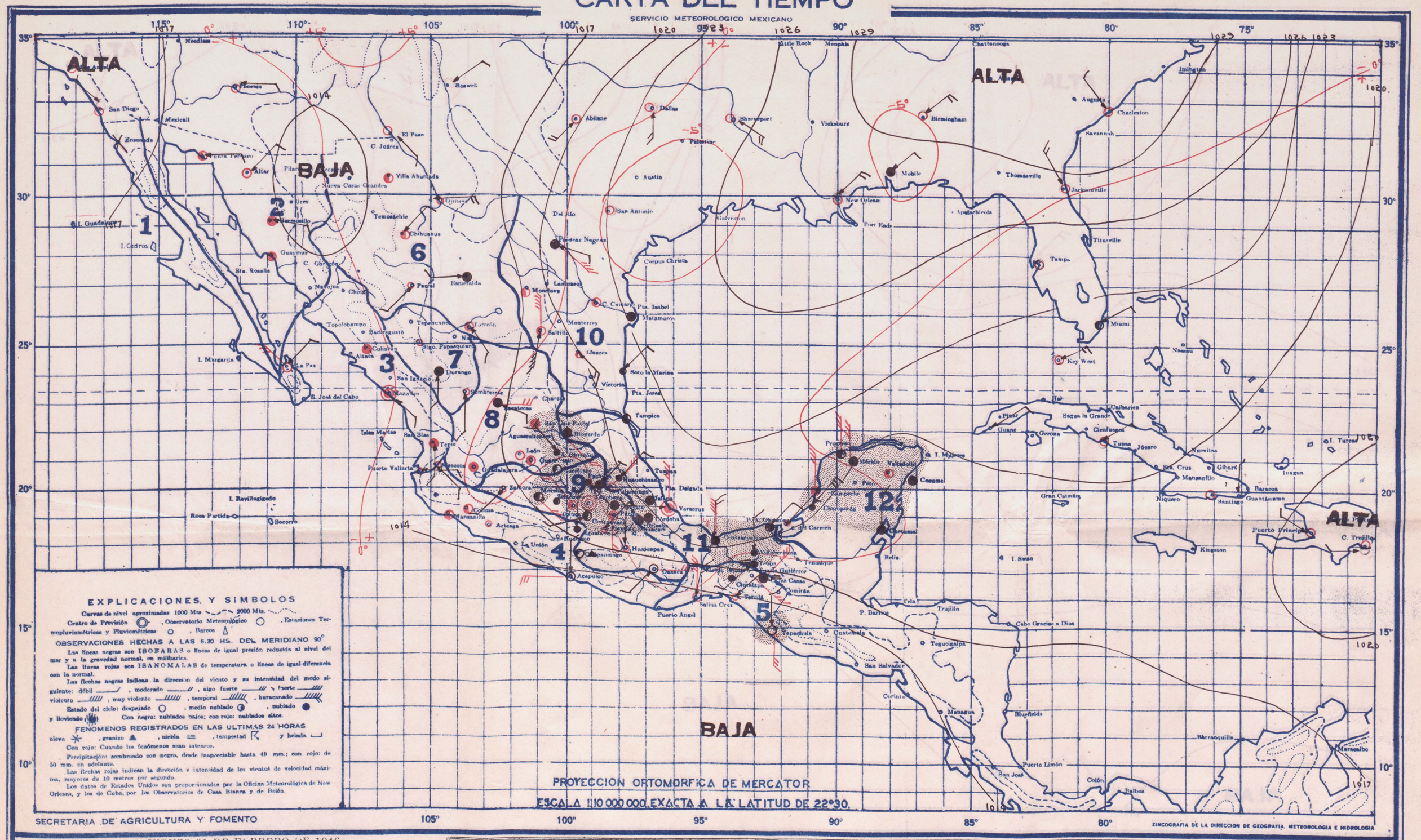

JUEVES 21 DE FEBRERO DE 1946

PRONOSTICO DEL TIEMPO PARA MAÑANA

Regiones

1 — Ascenso de temperatura. Cielo medio nublado. Escasearán las lluvias. Vientos moderados del Suroeste.

2 — No habrá cambio de temperatura. Cielo medio nublado. No habrá lluvias. Vientos moderados del Oeste.

3 — No habrá cambio de temperatura. Cielo medio nublado. No habrá lluvias. Vientos moderados del Oeste.

4 — No habrá cambio de temperatura. Cielo medio nublado. No habrá lluvias. Vientos moderados del Oeste.

5 — Ascenso de temperatura. Cielo medio nublado. Escasearán las lluvias. Vientos débiles del Norte.

6 — Ascenso de temperatura. Cielo medio nublado. No habrá lluvias.

Regiones

7 — Ascenso de temperatura. Cielo medio nublado. No habrá lluvias.

8 — Ascenso de temperatura. Cielo medio nublado. No habrá lluvias.

9 — Ascenso de temperatura. Cielo medio nublado. Escasearán las lluvias.

10 — Ascenso de temperatura. Cielo medio nublado. Escasearán las lluvias. Vientos algo fuertes del Sureste

11 — Ascenso de temperatura. Cielo medio nublado. No habrá lluvias. Vientos moderados del Este.

12 — Ascenso de temperatura. Cielo medio nublado. Escasearán las lluvias. Vientos moderados del Noreste.

Regiones	ESTACIONES	presión al nivel del mar	Temperaturas: Ambiente	Temperaturas: Máxima de ayer	Temperaturas: Mínima en últimas 24 h.	Lluvia en 24 h.	Altura sobre el nivel del mar
		mb.	°	°		mm.	m.
1	*I. Cedros*	.				2	
	Ensenada	.					
	I. Guadalupe	.					
	I. Margarita	.					
	Altar	1014.5	6	28	3	0	397
2	*C. Obregón, Son.*	.					40
	Guaymas	1015.3	13	25	13	0	4
	Hermosillo	1013.9	11	27	10	0	211
	Mexicali	.					
	Navojoa	.					
	Pilares	.					38
	Punta Peñasco	1014.9	7	19	6	0	
	Sta. Rosalía	.					26
	Ures	.					432
	Badiraguato	.					170
	Culiacán	1015.3	14	31	12	0	53
	Choix	.					310
	Islas Marías	.					4
	Islas Revillagigedo	.					
	La Paz	1015.1	15	22	14	0	12
	Mazatlán	.					1200
3	*Mazatlán*	1014.7	18	21	17	0	78
	Puerto Vallarta	.					2
	S. Blas, Nay.	.					2
	S. Ignacio	.					150

Reg.	ESTACIONES	PPP	Temperaturas TT	Temperaturas Tx	Temperaturas Tn	RRR	H
		mb.	°	°	°	mm.	m.
3	*Tepic*	.	12	29	12	0	918
	Topolobampo	.					3
	Acapulco	1013.6	24	32	23	0	3
	Arteaga	.					860
	Colima	.	16	34	15	0	502
4	*Huetamo*	.					356
	Iguala	.		36	22	0	735
	La Unión	.					38
	Manzanillo	1015.6	21	32	20	0	4
	Cintalapa	.		40	15	inap	555
	C. Las Casas	.	12	21	11	0	2128
	Comitán	.					1635
	Matías Romero	.					
5	*Salina Cruz*	1013.1	25	30	24	0	56
	Tapachula	1012.4	21	34	19	inap	180
	Tonalá	.		35	24	0	55
	Tuxtla Gutiérrez	.					530
	C. Juárez	.					1137
	Chihuahua	1014.4	8	21	7	0	1423
6	*Esmeralda*	1014.2	6	22	5	0	
	Hidalgo del Parral	.					1652
	Casas Grandes	.		21	6	0	
	Ojinaga	.					786
	Temósachic	.					1858
	Torreón	1025.2	13	26	12	0	
	C. Lerdo	.					
7	*Villa Ahumada*	1014.0	2	26	12	0	1205
	Durango	.	8	22		0	1898
	Nazas	.					1275
	Sigo. Papasquiaro	.		19	1	0	1740
	Sombrerete	.		25	6	0	2350

Reg.	ESTACIONES	PPP	Temperaturas TT	Temperaturas Tx	Temperaturas Tn	RRR	H
		mb.	°	°		mm.	m.
8	*Tepehuanes*	.					1787
	Aguascalientes	.					2020
	C. Obregón, Gto.	.		18	6	1	1870
	Charcas	.					[illegible]
	Guadalajara	1016.2	9	25	9	0	1583
	Guanajuato	.	9		8	0	2037
	León	.	9	25	7	0	1809
	Querétaro	.	10	21		9	1850
	San Luis Potosí	.	7		6	inap	1877
	Zacatecas	1015.1	8	13	4	0	2612
	Cuernavaca	.	15	25	14	inap	1538
	Chilpancingo	.	14	27	18	12	1250
	Huajuapan	.		24	15	0	1597
	Jonacatepec	.		28	13	0	
9	*Morelia*	.	11	20	10	inap	1923
	Oaxaca	1020.5	10	26	9	0	1563
	Pachuca	.	7	12	5	0	2435
	Piaxtla	.		32	16	inap	1120
	Puebla	.	8	19	8	2	2150
	Tacubaya	1017.7	8	17	6	1	2309
	Tehuacán	.					1676
	Tlaxcala	.	7	18	7	2	2240
	Toluca	.	5	10	5	inap	2675
	Tula	.		24	8	inap	2036
10	*Zamora*	.		27	8	0	1633
	Zitácuaro	.					2064
	C. Victoria	.					
	Camargo	1017.9	10	23	8	0	
	C. Reynosa	.					
	Linares	.		19	12	0	648
	Matamoros	1023.3	13	23	13	0	9

Reg.	ESTACIONES	PPP	Temperaturas TT	Temperaturas Tx	Temperaturas Tn	RRR	H
		mb	°	°	°	mm.	mm.
11	*Monclova*	1017.7	8	21	8	0	587
	Monterrey						540
	Piedras Negras	1022.7	10	20	9	0	
	Saltillo	.	11	17	5	0	1609
	Soto la Marina	.		37	18	0	25
	Tampico	1021.7	15	20	14	0	20
	A. Obregón, Tab.	1020.3	21	29	21	5	2
	C. del Carmen	.		37	18	0	
	Coatzacoalcos	1020.3	20		19	6	28
	Comalcalco	.					
	Córdoba	.	14	20	7	1	871
	Gutiérrez Zamora	.					
	Huauchinango	.					
	Jalapa	.	11	14	8	3	1576
	Orizaba	.	13	15	10	10	1399
	Rioverde	.	11	15	2	1	1248
	Tempa	.		27	10	10	992
	Tenosique	.				35	80
	Tulancingo	.					60
	Tuxpan	.	5	14	3	inap	2181
	Veracruz	1020.9	20	22	18	0	10
	Villahermosa	.		28	21	7	16
	Campeche	1020.5	24	27	23	2	10
	Cozumel	1019.1	21	29	21	8	25
	Champotón	.		30	20	1	8
12	*Chetumal*	1018.1	21	29		8	
	I. Mujeres	.				inap	4
	Mérida	1020.0	21	24	20		7
	Progreso	1020.0	22	25	20	inap	22
	Valladolid	1019.7	22	32	21	1	14
						inap	22

CARTA DEL TIEMPO

SERVICIO METEOROLOGICO MEXICANO

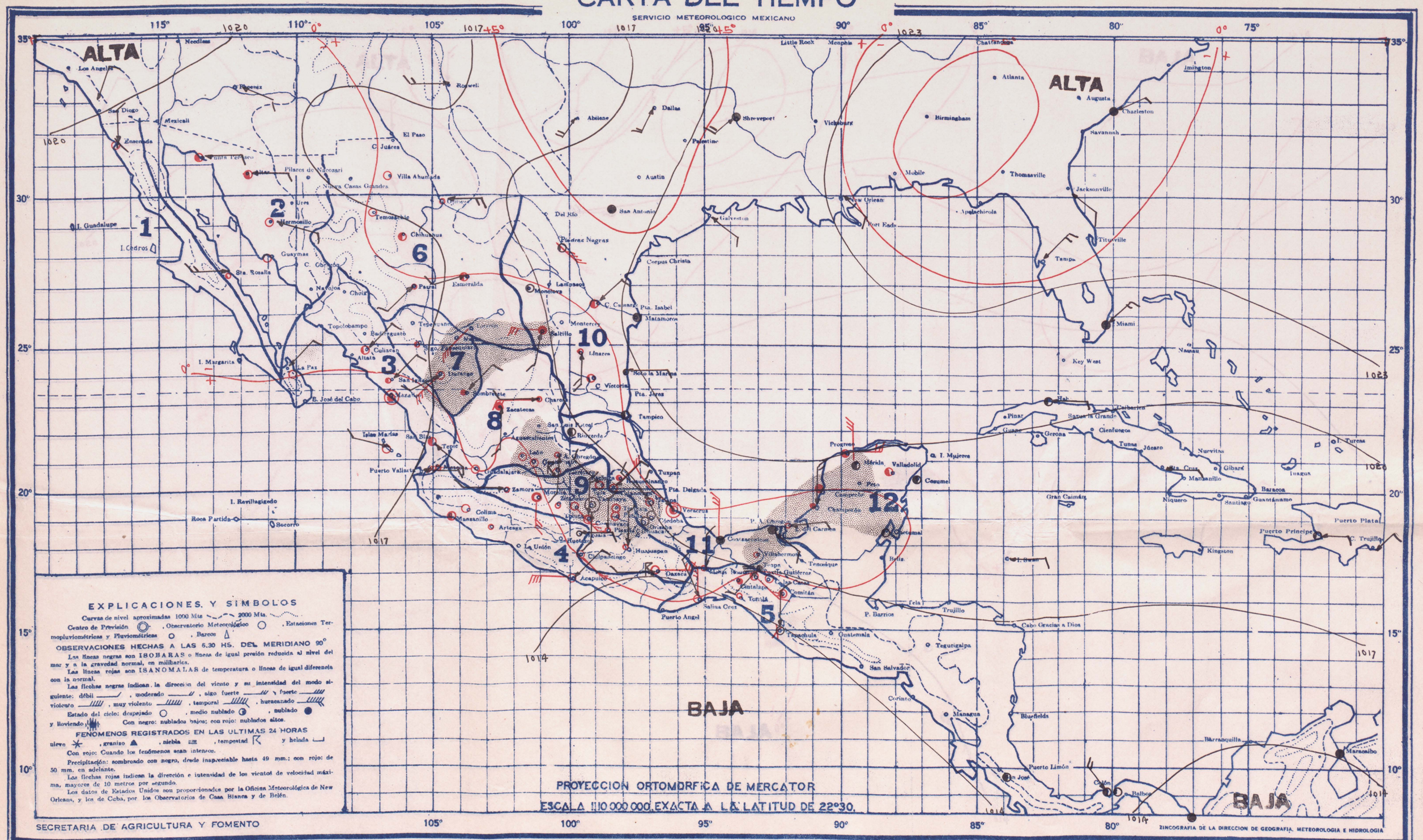

SECRETARIA DE AGRICULTURA Y FOMENTO

ZINCOGRAFIA DE LA DIRECCION DE GEOGRAFIA, METEOROLOGIA E HIDROLOGIA

VIERNES 22 DE FEBRERO DE 1946

PRONOSTICO DEL TIEMPO PARA MAÑANA

Regiones

1 — No habrá cambio de temperatura. Cielo medio nublado. No habrá lluvias. Vientos moderados del Norte

2 — No habrá cambio de temperatura. Cielo medio nublado. No habrá lluvias. Vientos moderados del Norte

3 — No habrá cambio de temperatura. Cielo medio nublado. No habrá lluvias. Vientos moderados del Norte.

4 — No habrá cambio de temperatura. Cielo medio nublado. No habrá lluvias. Vientos moderados del Norte.

5 — Ascenso de temperatura. Cielo medio nublado. No habrá lluvias. Vientos débiles del Norte

6 — No habrá cambio de temperatura. Cielo medio nublado. No habrá lluvias. Vientos moderados del Sur.

7 — No habrá cambio de temperatura. Cielo medio nublado. No habrá lluvias.

8 — No habrá cambio de temperatura. Cielo medio nublado. No habrá lluvias.

9 — Ascenso de temperatura. Cielo medio nublado. No habrá lluvias.

10 — Ascenso de temperatura. Cielo medio nublado. Escasearán las lluvias. Vientos algo fuertes del Sureste

11 — No habrá cambio de temperatura. Cielo medio nublado. No habrá lluvias. Vientos moderados del Sureste.

12 — Ascenso de temperatura. Cielo medio nublado. Escasearán las lluvias. Vientos moderados del Sureste

Regiones	ESTACIONES	presión al nivel del mar	Temperaturas: Ambiente	Máxima de ayer	Mínima en últimas 24 h.	Llovió en 24 h.	Altura sobre el nivel del mar
		mb.	°	°		mm.	m.
1	*I. Cedros*						
	Ensenada	1019.5	6	19	6	0	
	I. Guadalupe						
	I. Margarita						
	Altar	1017.5	8	30	5	0	397
	C. Obregón, Son.						40
	Guaymas	1019.3	12	25	13	0	4
	Hermosillo	1017.9	9	29	9	0	211
	Mexicali						
	Navojoa						38
	Pilares						
	Punta Peñasco	1018.0	6	20	12	0	
	Sta. Rosalía			24	13	0	26
	Ures						432
2	*Badiraguato*						170
	Culiacán	1019.0	15	21	13	0	53
	Choix						310
	Islas Marías	1018.8	15		18	0	4
	Islas Revillagigedo						
	La Paz	1019.6	15	22	14	0	12
	Mazatlán			27	12	0	1200
	Mazatlán	1017.5	20	24	19	0	78
	Puerto Vallarta			33	17	0	2
	S. Blas, Nay.						2
3	*S. Ignacio*			29	18	0	150

Reg.	ESTACIONES	PPP	Temperaturas TT	Tx	Tn	RRR	H
		mb.	°	°	°	mm.	m.
3	*Tepic*		13		12	0	918
	Topolobampo						3
	Acapulco	1014.3	24	32	24	0	3
	Artesaga			32	7	0	860
	Colima	1014.9	16	34	17	0	502
	Huetamo						356
4	*Iguala*			25	18	0	735
	La Unión						38
	Manzanillo	1016.5	25		20	0	4
	Cintalapa			39	15	0	555
	C. Las Casas		13	23	12	0	2128
	Comitán		12	23	8	0	1635
	Matías Romero			30	20	0	
5	*Salina Cruz*	1013.7	23	30	22	0	56
	Tapachula		21	35	20	0	180
	Tonalá			35	23	0	55
	Tuxtla Gutiérrez		18	26	16	0	530
	C. Juárez						1137
	Chihuahua	1017.6	8	22	3	0	1423
	Esmeralda	1015.9	16	21	9	0	
6	*Hidalgo del Parral*			23	7	0	1652
	Casas Grandes						
	Ojinaga			28	-2	0	786
	Temósachic	1016.0	53	22	-10	0	1858
	Torreón			25		inap	
	C. Lerdo						
	Villa Ahumada	1015.7	10	27		0	1205
	Durango		17	20	5	inap	1898
7	*Nazas*						1275
	Stgo. Papasquiaro			26	11	0	1740
	Sombrerete			18	4	8	2350

Reg.	ESTACIONES	PPP	Temperaturas TT	Tx	Tn	RRR	H
		mb.	°	°		mm.	m.
8	*Tepehuanes*						1787
	Aguascalientes						2020
	C. Obregón, Gto.			24	9	0	1870
	Charcas			19	6	0	[illegible]
	Guadalajara	1018.8	10	25	9	0	1583
	Guanajuato	1018.4	11	22	9	0	2037
	León		11	25	10	inap	1809
	Querétaro		10	25	9	0	1850
	San Luis Potosí			19		inap	1877
	Zacatecas	1017.9	7		7	0	2612
9	*Cuernavaca*		16	25	14	0	1538
	Chilpancingo		13	28	12	0	1250
	Huajuapan			26	14	0	1597
	Jonacatepec						
	Morelia		11	22	10	0	1923
	Oaxaca		10	28	9	0	1563
	Pachuca			20	5	1	2435
	Piaxtla			34	15	0	1120
	Puebla		9	22	9	0	2150
	Tacubaya						2309
	Tehuacán						1676
	Tlaxcala		21	21	7	2	2240
10	*Toluca*		7	16	3	inap	2675
	Tula						2036
	Zamora			26	8	0	1633
	Zitácuaro			25	10	0	2064
	C. Victoria	1017.9	14	27	12	0	
	Camargo	1018.3	15	29	13	0	
	C. Reynosa						
	Linares			20	14	0	648
	Matamoros	1020.7	16	25	16	0	9

Reg.	ESTACIONES	PPP	Temperaturas TT	Tx	Tn	RRR	H
		mb	°	°	°	mm	mm.
10	*Monclova*	1001.3	9	26	8	0	587
	Monterrey						540
	Piedras Negras	1020.4	12	24	5	0	
	Saltillo	1028.9	11	16	8	0	1609
	Solo la Marina		34	11	0	15	
	Tampico	1019.1	18	25	17	0	20
	A. Obregón, Tab.	1019.7	21	28	20	24	2
	C. del Carmen		35	11	0		
11	*Coatzacoalcos*	1018.2	21		20	3	18
	Comalcalco						
	Córdoba	1018.3	12	20	6	0	871
	Gutiérrez Zamora						
	Huauchinango			15	7	0	1576
	Jalapa	1017.3	14	18	11	1	1399
	Orizaba		11	19	11	inap	1248
	Rioverde			23	11	0	992
	Teapa			25	9	25	80
	Tenosique						60
	Tuxtepec	1024.7	7	22	6	inap	2181
	Tuxpan						10
	Veracruz	1018.8	20	24	19	0	16
	Villahermosa			27	21	0	10
	Campeche	1019.9	24	27	23	3	26
12	*Cozumel*	1019.3	21	28	20	0	8
	Champotón			31	20	0	
	Chetumal	1018.3	21	28	20	inap	4
	I. Mujeres						7
	Mérida	1020.1	21	29	22	5	22
	Progreso	1020.0	22	26	20	0	14
	Valladolid	1019.3	22	32	3	0	22

CARTA DEL TIEMPO

SERVICIO METEOROLOGICO MEXICANO

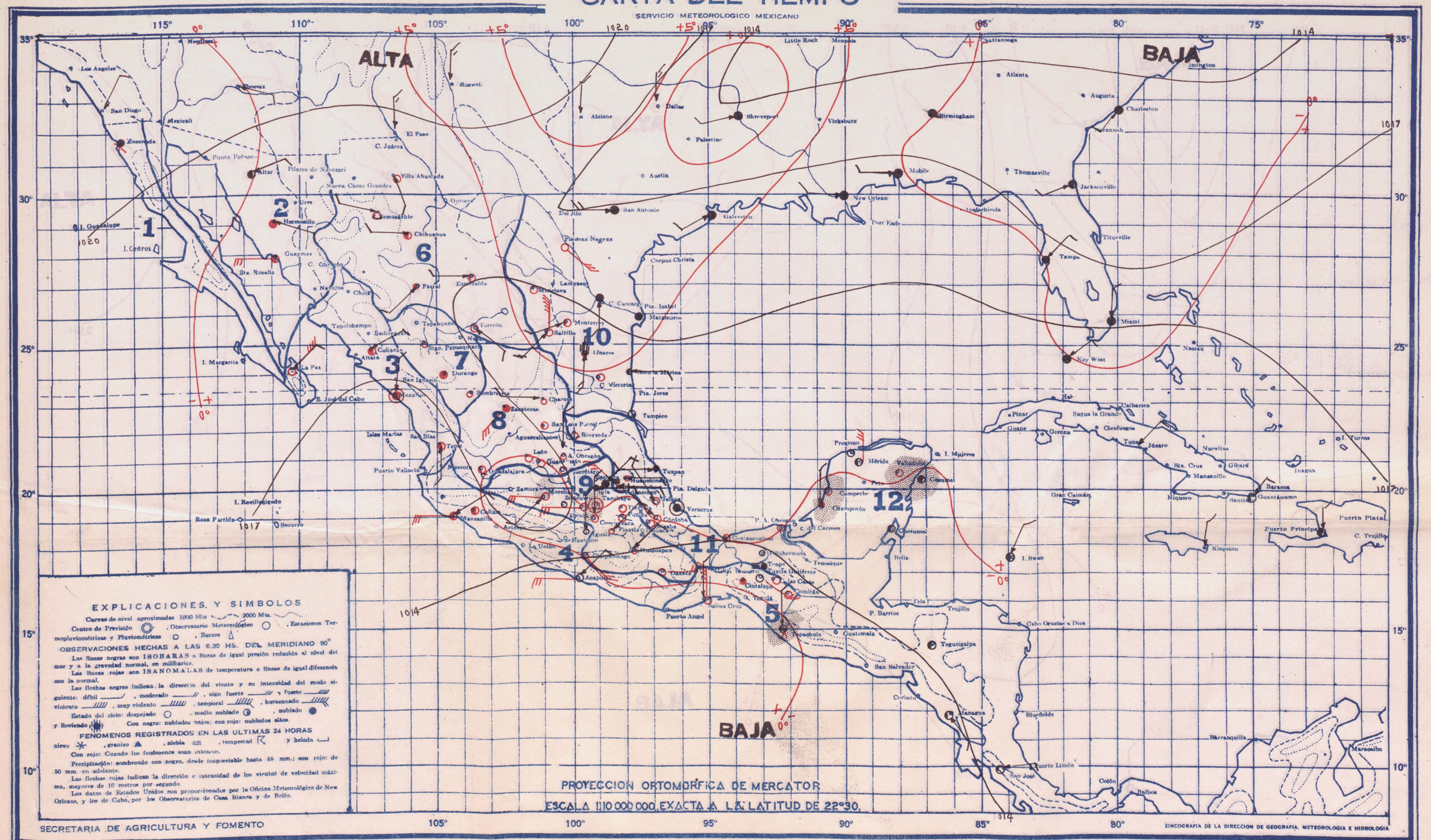

SECRETARIA DE AGRICULTURA Y FOMENTO

ZINCOGRAFIA DE LA DIRECCION DE GEOGRAFIA, METEOROLOGIA E HIDROLOGIA

SABADO 23 DE FEBRERO DE 1946

PRONOSTICO DEL TIEMPO PARA MAÑANA

Regiones A

1. Descenso de temperatura. Cielo medio nublado. Escasearán las lluvias. Vientos algo fuertes del Noroeste.
2. Descenso de temperatura. Cielo medio nublado. Escasearán las lluvias. Vientos algo fuertes del Noroeste.
3. No habrá cambio de temperatura. Cielo medio nublado. No habrá lluvias. Vientos algo fuertes del Noroeste.
4. No habrá cambio de temperatura. Cielo medio nublado. No habrá lluvias. Vientos moderados del Oeste.
5. No habrá cambio de temperatura. Cielo medio nublado. No habrá lluvias. Vientos moderados del Norte.
6. Descenso de temperatura. Cielo medio nublado. No habrá lluvias.

Regiones

7. Descenso de temperatura. Cielo medio nublado. No habrá lluvias.
8. Descenso de temperatura. Cielo medio nublado. No habrá lluvias.
9. No habrá cambio de temperatura. Cielo medio nublado. No habrá lluvias.
10. Descenso de temperatura. Cielo medio nublado. Escasearán las lluvias. Vientos moderados del Norte.
11. Descenso de temperatura. Cielo medio nublado. Escasearán las lluvias. Vientos moderados del Norte.
12. No habrá cambio de temperatura. Cielo medio nublado. Escasearán las lluvias. Vientos moderados del Sureste.

Regiones	ESTACIONES	Presión al nivel del mar	Temperaturas Ambiente	Máxima de ayer	Mínima en últimas 24 h.	Lluvia en 24 h.	Altura sobre el nivel del mar
		mb.	°	°	°	mm	m.
1	I. Cedros						
1	Ensenada	1020.5	7	18	7	0	
1	I. Guadalupe						
1	I. Margarita						
2	Altar	1018.6	8	30	6	0	397
2	C. Obregón, Son.						40
2	Guaymas	1018.5	18	23	17	0	4
2	Hermosillo	1017.5	13	30	13	0	211
2	Mexicali						
2	Navojoa						38
2	Pilares						
2	Punta Peñasco						
2	Sta. Rosalía						26
2	Ures						432
2	Badiraguato						170
2	Culiacán	1017.4	17	34	13	0	53
2	Choix						310
2	Islas Marías						4
2	Islas Revillagigedo						
3	La Paz	1019.3	17	22	16	0	12
3	Mascota						1200
3	Mazatlán	1016.0	21	24	21	0	78
3	Puerto Vallarta						2
3	S. Blas, Nay						2
3	S. Ignacio						160

Reg.	ESTACIONES	PPP	Temperaturas TT	Tx	Tn	RRR	H
3	Tepic		17	28	10	0	918
3	Topolobampo						3
3	Acapulco	1012.4	24	34	24	0	3
3	Arteaga						860
3	Colima		19	35	18	0	502
4	Huetamo						356
4	Iguala			38	19	0	735
4	La Unión						38
4	Manzanillo	1014.7	22	33	21	0	4
4	Cintalapa			39	16	0	555
4	C. Las Casas		10	22	9	0	2128
4	Comitán		11	24	8	0	1635
5	Matías Romero						
5	Salina Cruz	10.1.9	26	31	24	0	56
5	Tapachula	1011.5	29	34	19	0	180
5	Tonalá						55
5	Tuxtla Gutiérrez		16	31	15	0	530
5	C. Juárez						1137
6	Chihuahua	1019.3	7	23	6	0	1423
6	Esmeralda	1015.2	9	25	8	0	
6	Hidalgo del Parral			21	6	0	1652
6	Casas Grandes						
6	Ojinaga						786
6	Temósachic	1017.7	-4	25	-5	0	1858
6	Torreón	1015.9	15	26	15	0	
6	Villa Ahumada	1019.8	1	26	1	0	1205
6	Durango	1018.0	9	22	8	0	1898
7	Nazas						1275
7	Sigo. Papasquiaro			24	3	0	1740
7	Sombrerete			20	3	0	2350
7	Tepehuanes						1787

Reg.	ESTACIONES	PPP	Temperaturas TT	Tx	Tn	RRR	H
8	Aguascalientes						2020
8	C. Obregón, Gto.			25	8	0	1870
8	Charcas			29	8	0	2020
8	Guadalajara	1017.7	12	26	11	0	1583
8	Guanajuato	1017.6	11	23	10	0	2037
8	León		10	27	9	0	1809
8	Querétaro		10	26	10	0	1850
8	San Luis Potosí		10	16	6	0	1877
8	Zacatecas	1017.6	9	16	9	0	2612
8	Cuernavaca		17	27	15	Inap	1538
8	Chilpancingo		14	30	13	0	1250
8	Huajuapan			27	14	0	1597
8	Jonacatepec						
8	Morelia	1017.6	11	24	11	Inap	1923
8	Oaxaca	1018.1	11	31	10	0	1563
8	Pachuca		8	21	7	0	2435
9	Piazzla			33	14	0	1120
9	Puebla		9	24	8	2	2150
9	Tacubaya						2309
9	Tehuacán						1676
9	Tlaxcala		8	22	8	0	2240
9	Toluca		5	18	4	0	2675
9	Tula			25	6	Inap	2036
9	Zamora						1633
9	Zitácuaro			26	11	0	2064
10	C. Victoria	1015.3	16	30	13	0	
10	Camargo	1015.9	17	32	15	0	
10	C. Reynosa						
10	Linares			21	15	0	648
10	Matamoros	1017.7	19	28	19	0	9

Reg.	ESTACIONES	PPP	Temperaturas TT	Tx	Tn	RRR	H
10	Monclova	1014.0	13	32	13	0	587
10	Monterrey	1018.6	19	29	16	0	540
10	Piedras Negras	1016.6	12	29	12	0	
10	Saltillo		8	22	8	0	1609
10	Soto la Marina			37	12	0	25
10	Tampico	1016.7	19	28	19	0	20
10	A. Obregón Tab.	1016.9	21	30	20	0	2
10	C. del Carmen						
11	Coatzacoalcos	1016.0	22	26	21	0	28
11	Comalcalco						
11	Córdoba		14	26	6	0	871
11	Gutiérrez Zamora						
11	Huauchinango			22	7	0	1576
11	Jalapa	1015.7	15	21	14	0	1369
11	Orizaba		14	23	14	0	1248
11	Ríoverde		14	30	12	0	992
11	Teapa			29	22	2	80
11	Tenosique						60
11	Tulancingo		8	23	6	0	2181
11	Tuxpan			26	18	0	10
11	Veracruz	1015.4	22	25		0	16
11	Villahermosa			37	22	0	10
11	Campeche	1017.2	24	28	23	Inap	25
11	Cozumel	1016.5	18	29	18	Inap	8
11	Champotón			31	20	Inap	2
12	Chetumal	1015.6	20	28	19	0	4
12	I. Mujeres						7
12	Mérida	1016.9	22	29	20	0	22
12	Progreso	1016.7	22	26	20	0	14
12	Valladolid	1016.9	23	33	21	0	22

CARTA DEL TIEMPO

SERVICIO METEOROLOGICO MEXICANO

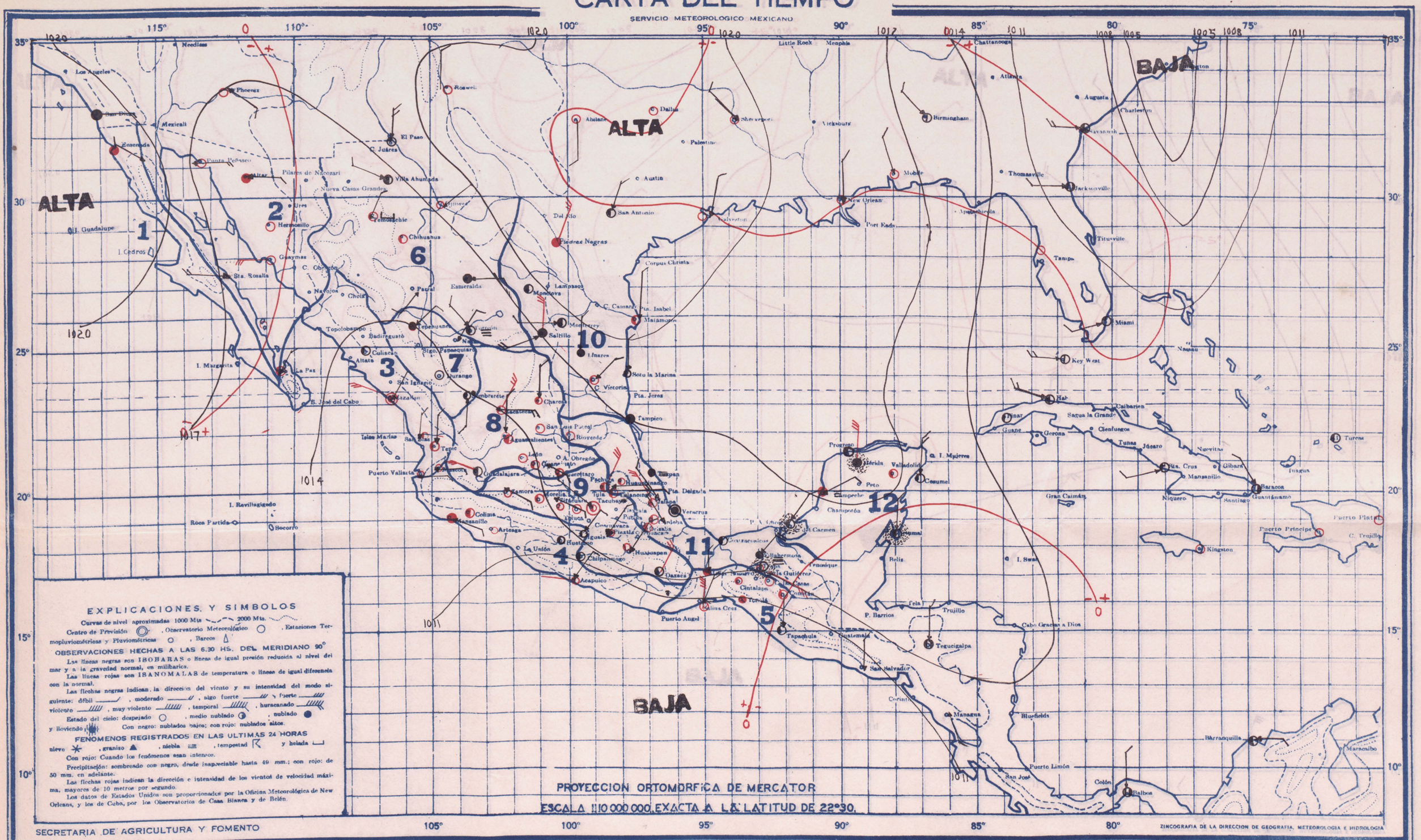

SECRETARIA DE AGRICULTURA Y FOMENTO

ZINCOGRAFIA DE LA DIRECCION DE GEOGRAFIA, METEOROLOGIA E HIDROLOGIA

DOMINGO 24 DE FEBRERO DE 1946

PRONOSTICO DEL TIEMPO PARA MAÑANA

Regiones

1 — Descenso de temperatura. Cielo medio nublado. Escasearán las lluvias. Vientos moderados del Noroeste.

2 — No habrá cambio de temperatura. Cielo medio nublado. No habrá lluvias. Vientos moderados del Oeste.

3 — No habrá cambio de temperatura. Cielo medio nublado. No habrá lluvias. Vientos moderados del Oeste.

4 — No habrá cambio de temperatura. Cielo medio NUBLADO. Escasearán las lluvias. Vientos moderados del Oeste.

5 — No habrá cambio de temperatura. Cielo medio nublado. Escasearán las lluvias. Vientos moderados del Norte.

6 — No habrá cambio de temperatura. Cielo medio nublado. Escasearán las lluvias.

7 — No habrá cambio de temperatura. Cielo medio nublado. Escasearán las lluvias.

8 — No habrá cambio de temperatura. Cielo medio nublado. Escasearán las lluvias.

9 — No habrá cambio de temperatura. Cielo medio nublado. Lluvias aisladas.

10 — No habrá cambio de temperatura. Cielo medio nublado. Escasearán las lluvias. Vientos moderados del Este.

11 — No habrá cambio de temperatura. Cielo medio nublado. Escasearán las lluvias. Vientos moderados del Noreste.

12 — No habrá cambio de temperatura. Cielo medio nublado. Escasearán las lluvias. Vientos moderados del Noreste.

Regiones	ESTACIONES	presión al nivel del mar	Temperaturas Ambiente	Máxima de ayer	Mínima en últimas 24 h.	Lluvia en 24 h.	Altura sobre el nivel del mar
		mb.	°	°		mm.	m.
1	*I. Cedros*						
	Ensenada	1019.8	9	27	S	0	
	I. Guadalupe						
	I. Margarita					0	
	Altar	1015.7	7	29	5	0	397
	C. Obregón, Son.						40
	Guaymas	1015.6	16	31	16	0	4
	Hermosillo	1015.7	14	30	14	0	211
	Mexicali						
	Navojoa						38
	Pilares						
	Punta Peñasco	1015.9	9	22	12	0	
	Sta. Rosalía			25	15	0	26
	Ures						432
2	*Badiraguato*						170
	Culiacán	1015.9	19	35	15	0	53
	Choix						310
	Islas Marías						4
	Islas Revillagigedo						
	La Paz	1016.1	18	23	17	0	12
	Masoota			19	11	0	1200
	Mazatlán	1012.3	21	23	21	0	78
	Puerto Vallarta			37	16	0	2
	S. Blas, Nay.			31	16	0	2
	S. Ignacio						150

Reg.	ESTACIONES	PPP	Temperaturas TT	Tx	Tn	RRR	H
		mb.	°	°	°	mm.	m.
3	*Tepic*		12	29	12	0	918
	Tepelobampo						3
	Acapulco	1010.5	25	31	24	0	3
	Ariaga			33	7	0	860
	Colima	1008.7	21	33	19	0	502
	Huesamo			34	21		356
	Iguala			38	18	0	735
4	*La Unión*						38
	Manzanillo	1011.2	22	35	21	0	4
	Cintalapa			39	16	0	555
	C. Las Casas		9	22	8	0	2128
	Comitán		21	26	20	0	1635
	Matías Romero			30	20	0	
5	*Salina Cruz*	1012.1	25	32	24	0	56
	Tapachula		20	35	19	0	180
	Tonalá			36	21	0	55
	Tuxtla Gutiérrez		21	31	19	0	530
	C. Juárez						1137
	Chihuahua	1015.2	8	23	7	0	1423
	Esmeralda	1016.6	8	25	7	0	
	Hidalgo del Parral			21	8	0	1652
	Casas Grandes						
6	*Ojinaga*			28	2	0	786
	Temósachic	1011.6	-2	23	-3	0	1858
	Torreón	1014.6	15		14	0	
	C. Lerdo						
	Villa Ahumada	1015.7	0	26		0	1205
	Durango		12	24	10	0	1898
7	*Nazas*						1275
	Sigo. Papasquiaro						1740
	Sombrerete			23	5	0	2350

Reg.	ESTACIONES	PPP	Temperaturas TT	Tx	Tn	RRR	H
		mb.	°	°		mm.	m.
8	*Tepehuanes*			26	2	0	1787
	Aguascalientes		19		17	0	2020
	C. Obregón, Gto.						1870
	Charcas			22	26	0	
	Guadalajara	1015.7	9	27	8	0	1583
	Guanajuato	1016.3	13	26	12	0	2037
	León		11	28	20	0	1809
	Querétaro		11	27	10	0	1850
	San Luis Potosí	1018.9	10	34	9	0	1877
	Zacatecas	1016.8	8	16	8	0	2612
	Cuernavaca						1538
	Chilpancingo		16	33	15	0	1250
	Huajuapan			28	15	0	1597
	Jonacatepec						
9	*Morelia*		13	24	11	0	1923
	Oaxaca		12	32	11	0	1563
	Pachuca		8	19	3	0	2435
	Piaxtla			34	15	0	1120
	Puebla						2150
	Tacubaya						2309
	Tehuacán						1676
	Tlaxcala						2240
	Toluca		6	13	5	0	2675
	Tula						2036
10	*Zamora*			26	10	0	1633
	Zitácuaro			28	12	0	2064
	C. Victoria	1025.7	16	32	13	0	
	Camargo						
	C. Reynosa						
	Linares			23	18	0	648
	Matamoros	1023.5	14	30	14	0	9

Reg.	ESTACIONES	PPP	Temperaturas TT	Tx	Tn	RRR	H
		mb.	°	°	°	mm.	mm.
10	*Monclova*	1017.0	14	33	14	0	587
	Monterrey	1021.1	17	32	16	0	540
	Piedras Negras	1022.5	10	29	10	0	
	Saltillo	1030.5	10	13	9	0	1609
	Soto la Marina			40	17	0	15
	Tampico	1018.8	19	30	19	0	20
	A. Obregón, Tab.	1016.9	22	42	21	0	2
	C. del Carmen						
	Coatzacoalcos	1017.1	23	28	22	0	38
	Comalcalco						
	Córdoba	1010.3	15		8	0	871
	Gutiérrez Zamora						
	Huauchinango			22	8	0	1576
11	*Jalapa*	1016.7	16	22	15	0	1399
	Orizaba	1013.6	14	24	13	0	1248
	Rioverde	1012.8	13	28	12	0	992
	Teapa			30	22	0	80
	Tenosique						60
	Tuxtepec	1027.5	5		4	0	2181
	Tuxpan			30	18	0	10
	Veracruz	1016.5	22	23	20	0	16
	Villahermosa			31	22	0	10
	Campeche	1017.6	24	29	23	0	25
	Cozumel	1015.9	23	30	21	0	8
	Champotón						
12	*Chetumal*	1014.7	20		20	0	4
	I. Mujeres						7
	Mérida	1016.5	21	22	21	0	22
	Progreso	1016.1	21	22	20	0	14
	Valladolid	1016.1	23	20	20	0	22

CARTA DEL TIEMPO

SERVICIO METEOROLOGICO MEXICANO

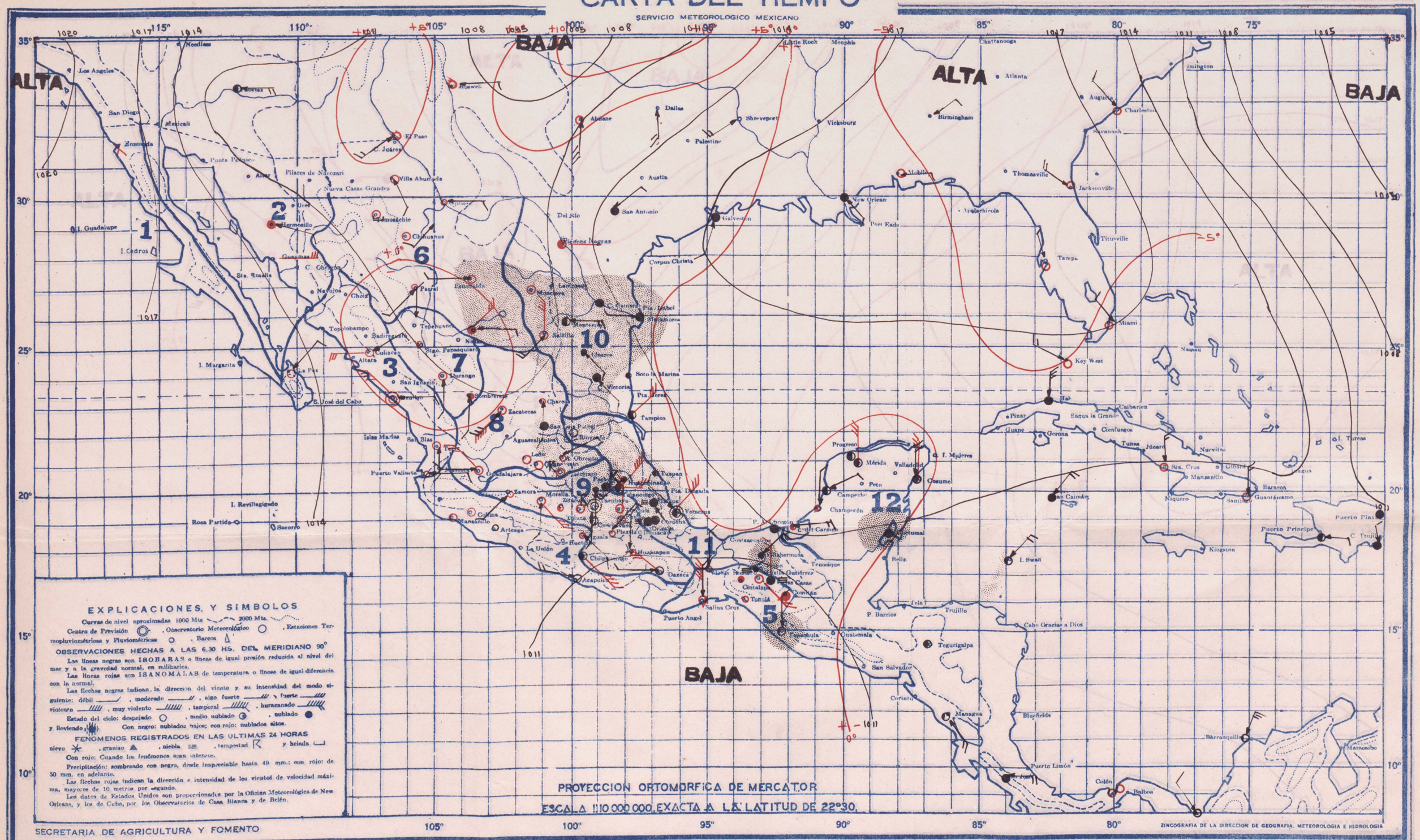

EXPLICACIONES Y SIMBOLOS

Curvas de nivel aproximadas 1000 Mts. 2000 Mts.

Centro de Previsión , Observatorio Meteorológico , Estaciones Termopluviométricas y Pluviométricas , Barcos

OBSERVACIONES HECHAS A LAS 6.30 HS. DEL MERIDIANO 90°

Las líneas negras son ISOBARAS o líneas de igual presión reducida al nivel del mar y a la gravedad normal, en milibarios.

Las líneas rojas son ISANOMALAS de temperatura o líneas de igual diferencia con la normal.

Las flechas negras indican la dirección del viento y su intensidad del modo siguiente: débil, moderado, algo fuerte, fuerte, violento, muy violento, temporal, huracanado.

Estado del cielo: despejado, medio nublado, nublado y lloviendo. Con negro: nubladoo bajos; con rojo: nubladoo altos.

FENOMENOS REGISTRADOS EN LAS ULTIMAS 24 HORAS

nieve, granizo, niebla, tempestad y helada.

Con rojo: Cuando los fenómenos sean intensos.

Precipitación: sombreado con negro, desde inapreciable hasta 49 mm.; con rojo: de 50 mm. en adelante.

Las flechas rojas indican la dirección e intensidad de los vientos de velocidad máxima, mayores de 10 metros por segundo.

Los datos de Estados Unidos son proporcionados por la Oficina Meteorológica de New Orleans, y los de Cuba, por los Observatorios de Casa Blanca y de Belén.

SECRETARIA DE AGRICULTURA Y FOMENTO

ZINCOGRAFIA DE LA DIRECCION DE GEOGRAFIA, METEOROLOGIA E HIDROLOGIA

LUNES 25 DE FEBRERO DE 1946

PRONOSTICO DEL TIEMPO PARA MAÑANA

Regiones

1 — Descenso de temperatura. Cielo medio nublado. Lluvias aisladas. Vientos moderados Occidentales.

2 — Descenso de temperatura. Cielo medio nublado. Lluvias aisladas. Vientos moderados del Noroeste.

3 — No habrá cambio de temperatura. Cielo despejado. No habrá lluvias. Vientos moderados Occidentales.

4 — No habrá cambio de temperatura. Cielo despejado. No habrá lluvias. Vientos moderados

5 — No habrá cambio de temperatura. Cielo medio nublado. Lluvias aisladas. Vientos débiles o moderados boreales

6 — Descenso de temperatura. Cielo medio nublado. Escasearán las lluvias.

7 — Descenso de temperatura. Cielo medio nublado. Escasearán las lluvias.

8 — No habrá cambio de temperatura. Cielo medio nublado. Lluvias aisladas.

9 — No habrá cambio de temperatura. Cielo medio nublado. Lluvias aisladas.

10 — Ascenso de temperatura. Cielo medio nublado. Escasearán las lluvias. Vientos moderados Orientales.

11 — Ascenso de temperatura. Cielo medio nublado. Lluvias aisladas. Vientos moderados Orientales.

12 — Ascenso de temperatura. Cielo medio nublado. Escasearán las lluvias. Vientos moderados Orientales.

Regiones	ESTACIONES	Presión al nivel del mar	Temperaturas: Ambiente	Máxima de ayer	Mínima en última 24 h.	Lluvia en 24 h.	Altura sobre el nivel del mar
		mb.	o	o	o	mm	m.
1	*I. Cedros*						
	Ensenada						
	I. Guadalupe						
	I. Margarita						
	Altar						397
	C. Obregón; Son.						40
	Guaymas						4
2	*Hermosillo*	1023.3	12	31	12	0	211
	Mexicali						
	Navojoa						38
	Pilares						
	Punta Peñasco						
	Sta. Rosalía						26
	Ures						432
	Badiraguato						170
	Culiacán	1012.9	12	33	12	0	53
	Choix						310
	Islas Marías						4
	Islas Revillagigedo						
	La Paz	1015.3	18	26	17	0	12
3	*Mascota*						1200
	Mazatlán	1012.0	18	24	17	0	78
	Puerto Vallarta						2
	S. Blas, Nay.						2
	S. Ignacio						160

Reg.	ESTACIONES	PPP	Temperaturas TT	Tx	Tn	RRR	H
3	*Tepic*		8	26	7	0	918
	Topolobampo						3
	Acapulco	1011.3	25	32	24	0	3
	Arteaga			32	7	9	860
	Colima	1010.7	18	35	16	0	502
4	*Huetamo*						356
	Iguala			38	19	0	735
	La Unión						38
	Manzanillo	1013.1	23	34	22	0	4
	Cintalapa			39	16	0	555
	C. Las Casas		2	22	1	0	2128
	Comitán		12	24	10	0	1635
	Matías Romero						
5	*Salina Cruz*	10.0.1	23	32	22	0	56
	Tapachula	1009.5	21	34	20	Inap	180
	Tonalá			37	21	0	55
	Tuxtla Gutiérrez		19	30	17	0	530
	C. Juárez						1137
	Chihuahua	1011.2	7	22	6	0	1423
	Esmeralda	1010.2	6	20	4	Inap	
	Hidalgo del Parral			20	6	0	1652
6	*Casas Grandes*						
	Ojinaga						786
	Temósachic	1011.2	-4	23	-5	0	1858
	Torreón	1010.5	11	28	10	0	
	Villa Ahumada	1009.3	4	24		0	1205
7	*Durango*		7	24	6	0	1898
	Nasas						1275
	Stgo. Papasquiaro			26	4	0	1740
	Sombrerete			18	4	0	2350
	Tepehuanes						1787

Reg.	ESTACIONES	PPP	Temperaturas TT	Tx	Tn	RRR	H
	Aguascalientes						2020
	C. Obregón, Gto.			25	7	1	1870
	Charcas						2020
8	*Guadalajara*	1013.2	12	28	11	0	1583
	Guanajuato	1012.7	13	25	11	0	2037
	León		10	28	9	0	1809
	Querétaro		11		11	3	1850
	San Luis Potosí		10		8	4	1877
	Zacatecas	1011.2	7	17	7	0	2612
	Cuernavaca		16	27	14	Inap	1538
	Chilpancingo		16	30	15	0	1250
	Huajuapan			28	15	0	1597
	Jonacatepec			31	13	0	
	Morelia	1015.5	13	23	12	Inap	1923
	Oaxaca	1014.9	12	28	11	0	1563
	Pachuca		9	18	8	1	2435
	Piazzla			34	13	0	1120
9	*Puebla*		9	24	9	Inap	2150
	Tacubaya	1012.5	9	22	8	2	2309
	Tehuacán						1676
	Tlaxcala		8		8	1	2240
	Toluca		7	21	6	2	2675
	Tula			27	6	2	2036
	Zamora			29	10	0	1633
	Zitácuaro			26	11	Inap	2064
	C. Victoria	1012.8	15	31	14	3	
10	*Camargo*	1015.6	15	28	13	2	
	C. Reynosa						
	Linares			22	15	19	648
	Matamoros	1016.5	14	24	14	1	9

Reg.	ESTACIONES	PPP	Temperaturas TT	Tx	Tn	RRR	H
	Monclova	1010.3	19	22	10	1	587
	Monterrey	1014.9	16	28	11	29	540
10	*Piedras Negras*	1013.3	11	23	10	0	20
	Saltillo		8	22	8	7	1609
	Soto la Marina			34	16	0	25
	Tampico	1013.9	19	26	18	0	20
	A. Obregón Tab.	1015.1	21	29	20	0	2
	C. del Carmen			37	19	0	
	Cosizacoalcos						28
	Comalcalco						
	Córdoba		16	25	9	15	871
	Gutiérrez Zamora						
	Huauchinango			20	9	4	1576
11	*Jalapa*	1012.4	13	20	12	3	1309
	Orizaba		14		13	1	1248
	Rinconda		17	24	16	Inap	962
	Tuxpa			28	19	1	80
	Tenozique						60
	Tulancingo		10	21	8	4	2181
	Tuxpan			26	19	2	10
	Veracruz	1013.6	21	26	20	Inap	16
	Villahermosa			29	21	10	10
	Campeche	1016.0	23	26	22	0	25
	Cosumel	1014.4	23	32	23	0	8
	Champotón			31	20	0	2
12	*Chetumal*	1013.3	20	28	19	3	4
	I. Mujeres						7
	Mérida	1015.7	19	28	18	0	22
	Progreso	1015.2	22	26	20	0	14
	Valladolid						22

CARTA DEL TIEMPO

SERVICIO METEOROLOGICO MEXICANO

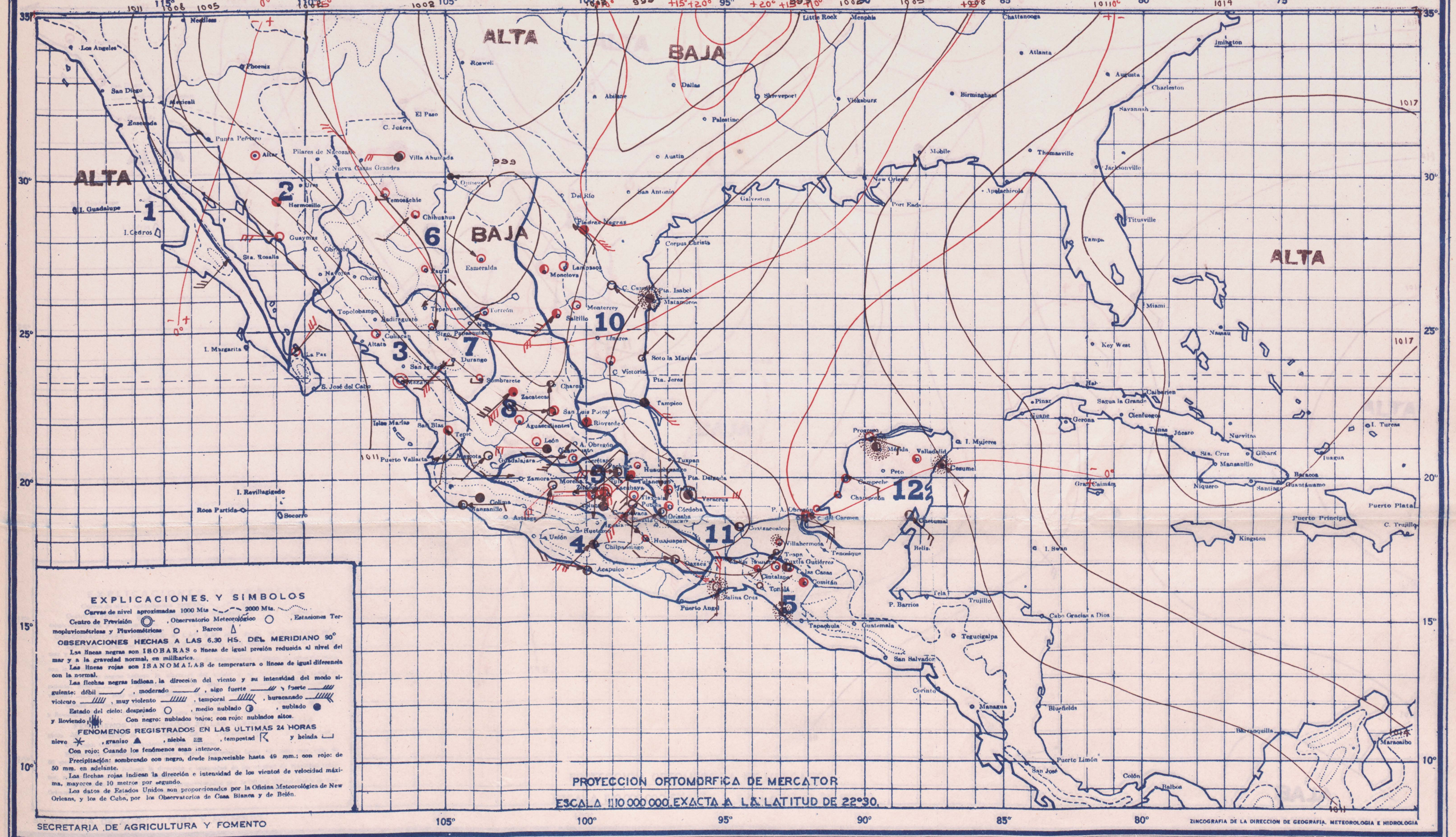

EXPLICACIONES Y SIMBOLOS

Curvas de nivel aproximadas 1000 Mts. 2000 Mts.
Centro de Previsión, Observatorio Meteorológico, Estaciones Termopluviométricas y Pluviométricas, Barcos

OBSERVACIONES HECHAS A LAS 6.30 HS. DEL MERIDIANO 90°

Las líneas negras son ISOBARAS o líneas de igual presión reducida al nivel del mar y a la gravedad normal, en milibarios.

Las líneas rojas son ISANOMALAS de temperatura o líneas de igual diferencia con la normal.

Las flechas negras indican la dirección del viento y su intensidad del modo siguiente: débil, moderado, algo fuerte, fuerte, violento, muy violento, temporal, huracanado.

Estado del cielo: despejado, medio nublado, nublado y lloviendo. Con negro: nublados bajos; con rojo: nublados altos.

FENOMENOS REGISTRADOS EN LAS ULTIMAS 24 HORAS

nieve, granizo, niebla, tempestad y helada

Con rojo: Cuando los fenómenos sean intensos.

Precipitación: sombreado con negro, desde inapreciable hasta 49 mm.; con rojo: de 50 mm. en adelante.

Las flechas rojas indican la dirección e intensidad de los vientos de velocidad máxima, mayores de 10 metros por segundo.

Los datos de Estados Unidos son proporcionados por la Oficina Meteorológica de New Orleans, y los de Cuba, por los Observatorios de Casa Blanca y de Belén.

MARTES 26 DE FEBRERO DE 1946

PRONOSTICO DEL TIEMPO PARA MAÑANA

Regiones

1. Descenso de temperatura. Cielo despejado. No habrá lluvias. Vientos algo fuertes del Noroeste.
2. Descenso de temperatura. Cielo medio nublado. No habrá lluvias. Vientos algo fuertes del Noroeste.
3. No habrá cambio de temperatura. Cielo despejado. No habrá lluvias. Vientos algo fuertes del Noroeste.
4. No habrá cambio de temperatura. Cielo medio nublado. No habrá lluvias. Vientos algo fuertes del Oeste.
5. No habrá cambio de temperatura. Cielo medio nublado. No habrá lluvias. Vientos algo fuertes del Sur.
6. Descenso de temperatura. Cielo medio nublado. Escasearán las lluvias.
7. Descenso de temperatura. Cielo medio nublado. Escasearán las lluvias.
8. No habrá cambio de temperatura. Cielo medio nublado. No habrá lluvias.
9. No habrá cambio de temperatura. Cielo medio nublado. No habrá lluvias.
10. Descenso de temperatura. Cielo medio nublado. Lluvias aisladas. Vientos moderados del Norte.
11. Ascenso de temperatura. Cielo medio nublado. No habrá lluvias. Vientos algo fuertes del Suroeste.
12. Ascenso de temperatura. Cielo medio nublado. No habrá lluvias. Vientos algo fuertes del Sureste.

Regiones	ESTACIONES	Presión al nivel del mar	Temperaturas Ambiente	Máxima de ayer	Mínima en últimas 24 h.	Lluvia en 24 h.	Altura sobre el nivel del mar
		mb.	o	o	o	mm	m.
1	I. Cedros						
	Ensenada						
	I. Guadalupe	.					
	I. Margarita						
2	Altar	1003 7	5	28	4	0	397
	C. Obregón; Son.						40
	Guaymas	1008.0	15		15	0	4
	Hermosillo	1005.9	12	28	12	0	211
	Mexicali	.					
	Navojoa	.					38
	Pilares	.					
	Punta Peñasco	.					
	Sta. Rosalía	.					26
	Ures	.					432
3	Badiraguato	.					170
	Culiacán	.	12		11	0	53
	Choix	.					310
	Islas Marías	.					4
	Islas Revillagigedo	.					
	La Paz	1014.4	18	26	17	0	12
	Mascota	.					1200
	Mazatlán	1010.3	19	24	18	0	78
	Puerto Vallarta	.					2
	S. Blas, Nay	.					2
	S. Ignacio	.					160

Reg.	ESTACIONES	PPP	TT	Tx	Tn	RRR	H
3	Tepic	.					918
	Topolobampo						3
4	Acapulco	1009.5	26	32	26	0	3
	Arteaga						860
	Colima	.	19	33	18	0	502
	Huetamo	.					356
	Iguala	.					735
	La Unión	.					38
	Manzanillo	1011 3	23	32	23	0	4
5	Cintalapa	.		39	16	0	555
	C. Las Casas	.	14	23	12	0	2128
	Comitán	.	12	25	9	0	1635
	Matías Romero	.					
	Salina Cruz	1006.9	26	30	25	Inap	56
	Tapachula	1009.1	21	35	20	Inap	180
	Tonalá	.		17	10	0	55
	Tuxtla Gutiérrez	.	17	32	15	0	530
6	C. Juárez	.					1137
	Chihuahua	1002.7	12	24	10	0	1423
	Esmeralda	1098.6	16	25	16	0	
	Hidalgo del Parral	.		21	8	0	1652
	Casas Grandes	.					
	Ojinaga	.		28	2	0	786
	Temósachic	10.000	-1	22	-3	0	1858
	Torreón	1002 4	15	28	7	0	
	Villa Ahumada	1001.8	6			0	1205
7	Durango	1006.4	8	24	6	0	1898
	Nazas	.					1275
	Stgo. Papasquiaro	.		26	6	0	1740
	Sombrerete	.		18	2	0	2350
	Tepehuanes	.					1787

Reg.	ESTACIONES	PPP	TT	Tx	Tn	RRR	H
8	Aguascalientes						2020
	C. Obregón, Gto.	.		26	10	0	1870
	Charcas	.		22	8	0	2020
	Guadalajara	1009 5	11	28	10	0	1583
	Guanajuato						2037
	León	.	12	25	10	0	1809
	Querétaro		12	24	11	0	1850
	San Luis Potosí	.	13	25	12	0	1877
	Zacatecas	1015.5	4	16	4	0	2612
9	Cuernavaca		14	26	12	0	1538
	Chilpancingo	.	16		15	0	1250
	Huajuapan	.		27	15	0	1597
	Jonacatepec	.					
	Morelia		13	23	12	0	1923
	Oaxaca	1011.7	12	31	11	0	1563
	Pachuca	.	9	19	7	0	2435
	Piaxtla	.		37	15	0	1120
	Puebla		11	21	10	0	2150
	Tacubaya	1008.3	11		9	0	2309
	Tehuacán	.					1676
	Tlaxcala		10	21	9	0	2240
	Toluca		8	18	7	0	2675
	Tula	.		27	6	0	2036
	Zamora			29	11	0	1633
	Zitácuaro	.					2064
10	C. Victoria	1002.7	18	24	14	0	
	Camargo	1003.1	17	25	15	0	
	C. Reynosa	.					
	Linares						648
	Matamoros	1005 7	19	23	19	0	9

Reg.	ESTACIONES	PPP	TT	Tx	Tn	RRR	H
10	Monclova	1098 1	16	30	15	0	587
	Monterrey					0	540
	Piedras Negras	.	16	28	16	0	
	Saltillo	.	16	20	8	0	1609
	Soto la Marina	.		32	15	0	25
	Tampico	1006 7	21	27	20	0	20
11	A. Obregón Tab	1008.5	21	31	20	0	2
	C. del Carmen	.		38	18	0	
	Coatzacoalcos	1006 3	23	28	22	0	28
	Comalcalco	.					
	Córdoba	.	14	23	8	0	871
	Gutiérrez Zamora	.					
	Huauchinango			18	10	0	1576
	Jalapa	.	13	20	13	0	1399
	Orizaba	.	12	26	12	0	1248
	Rioverde		14	27	13	0	982
	Teapa			29	18	0	80
	Tenosipue						60
	Tulancingo		12	24	9	0	2181
	Tuxpan	.					10
	Veracruz	1004.8	21	26	20	0	16
	Villahermosa	.		29	20	Inap	10
12	Campeche	1010 6	23	28	22	0	25
	Cozumel	1010 9	23	27	22	Inap	8
	Champotón	.		31	20	0	2
	Chetumal	1010 7	25	27	19	0	4
	I. Mujeres	.					7
	Mérida	1010 3	20	28	18	Inap	22
	Progreso	1009.9	20	25	19	Inap	14
	Valladolid	1009.7	21	31	21	0	22

CARTA DEL TIEMPO

SERVICIO METEOROLOGICO MEXICANO

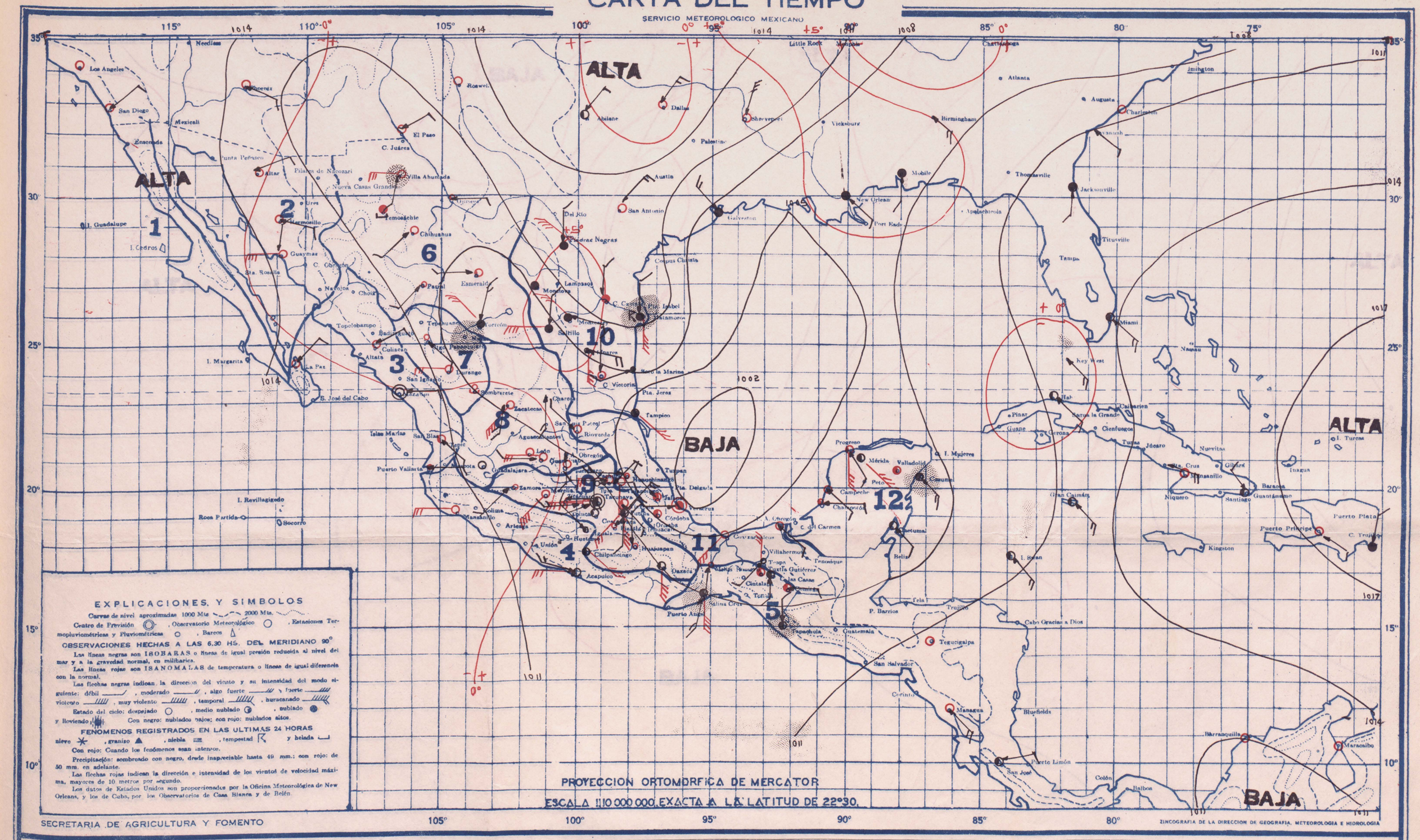

SECRETARIA DE AGRICULTURA Y FOMENTO

ZINCOGRAFIA DE LA DIRECCION DE GEOGRAFIA, METEOROLOGIA E HIDROLOGIA

MIERCOLES 27 DE FEBRERO DE 1946.

PRONOSTICO DEL TIEMPO PARA MAÑANA

Regiones

1 — Ascenso de temperatura. Cielo medio nublado. Escasearán las lluvias. Vientos moderados del Oeste.

2 — No habrá cambio de temperatura. Cielo medio nublado. No habrá lluvias. Vientos moderados del Oeste.

3 — No habrá cambio de temperatura. Cielo medio nublado. No habrá lluvias. Vientos moderados del Oeste.

4 — No habrá cambio de temperatura. Cielo despejado. No habrá lluvias. Vientos moderados del Oeste.

5 — No habrá cambio de temperatura. Cielo medio nublado. Escasearán las lluvias. Vientos moderados del Norte.

6 — No habrá cambio de temperatura. Cielo medio nublado. No habrá lluvias. Vientos moderados del Suroeste.

Regiones

7 — No habrá cambio de temperatura. Cielo despejado. No habrá lluvias.

8 — No habrá cambio de temperatura. Cielo despejado. No habrá lluvias.

9 — Descenso de temperatura. Cielo medio nublado. No habrá lluvias.

10 — Descenso de temperatura. Cielo medio nublado. Escasearán las lluvias. Vientos moderados del Norte.

11 — Descenso de temperatura. Cielo medio nublado. Lluvias aisladas. Vientos algo fuertes del Norte.

12 — Descenso de temperatura. Cielo nublado. Lluvias aisladas. Vientos algo fuertes del Norte.

Regiones	ESTACIONES	Presión al nivel del mar	Temperaturas Ambiente	Máxima de ayer	Mínima en últimas 24 h.	Lluvia en 24 h.	Altura sobre el nivel del mar
		mb.	o	o	o	mm	m.
1	I. Cedros						
	Ensenada						
	I. Guadalupe						
	I. Margarita						
2	Altar	1012.5	6	23	4	0	397
	C. Obregón; Son.						40
	Guaymas	1013.9	17	26	16	0	4
	Hermosillo	1012.4	10	24	7	0	211
	Mexicali						
	Navojoa						38
	Pilares						
	Punta Peñasco						
	Sta. Rosalía						26
	Ures						432
	Badiraguato						170
	Culiacán	1013.0	15	29	12	0	53
	Choix						310
	Islas Marias						4
	Islas Revillagigedo						
	La Paz	1013.3	16	23	15	0	12
3	Mazatlán						1200
	Mazatlán	1011.5	19	23	12	0	78
	Puerto Vallarta			32	16	0	2
	S. Blas, Nay						2
	S. Ignacio						160

Reg.	ESTACIONES	PPP	Temperaturas TT	Tx	Tn	RRR	H
3	Tepic		8	26	8	0	918
	Topolobampo						3
	Acapulco	1009.6	26	32	25	0	3
	Arteaga						860
	Colima						502
	Huetamo						356
4	Iguala			34	13	0	735
	La Unión						38
	Manzanillo	1012.5	20	32	19	0	4
	Cintalapa						555
	C. Las Casas				12	0	2128
	Comitán		14	25	10	0	1635
	Matias Romero			31	21	0	
5	Salina Cruz		26	29	24	Inap	56
	Tapachula	1010.0	22	32	20	Inap	180
	Tonalá						55
	Tuxtla Gutiérrez		19	32	18	0	530
	C. Juárez						1137
	Chihuahua	1008.4	7	19	7	0	1423
	Esmeralda	1006.4	9	22	8	0	
	Hidalgo del Parral						1652
6	Casas Grandes						
	Ojinaga			28	2	0	786
	Temósachic	1009.5	-3	30		0	1858
	Torreón	1006.4	14	28	14	Inap	
	Villa Ahumada	1010.0	2	22		0	1205
	Durango		5	26	5	0	1898
	Nazas						1275
7	Sigo. Papasquiaro			26	1	0	1740
	Sombrerete			16	-1	0	2350
	Tepehuanes						1787

Reg.	ESTACIONES	PPP	Temperaturas TT	Tx	Tn	RRR	H
	Aguascalientes						2020
	C. Obregón, Gto.			22	8	0	1870
	Charcas			23	6	0	2020
	Guadalajara	1009.0	8	25	7	0	1583
8	Guanajuato	1009.1	10	21	9	0	2037
	León		8	24	6	0	1809
	Querétaro		10	24	8	0	1850
	San Luis Potosí					0	1877
	Zacatecas	1006.5	3	16	3	0	2612
	Cuernavaca		14	25	11	0	1538
	Chilpancingo		14	29	13	0	1250
	Huajuapan			27	14	0	1597
	Jonacatepec			29	15	0	
	Morelia		11	20	10	0	1923
	Oaxaca		12	29	11	0	1563
	Pachuca		8	20	7	0	2435
	Piazila			35	15	0	1120
9	Puebla		11	20	11	0	2150
	Tacubaya	1008.3	10			0	2309
	Tehuacán						1676
	Tlaxcala		10	20	10	0	2240
	Toluca		5	15	4	0	2675
	Tula			25	7	0	2036
	Zamora			28	8	0	1633
	Zitácuaro			22	7	0	2064
	C. Victoria	1098.7	22	32	16	0	
	Camargo	1008.8	19	31	17	0	
	C. Reynosa						
10	Linares			27	16	0	648
	Matamoros	1011.3	16	28	16	2	9

Reg.	ESTACIONES	PPP	Temperaturas TT	Tx	Tn	RRR	H
	Monclova	1007.9	15	22	15	0	587
	Monterrey	1012.1	19	30	15	0	540
10	Piedras Negras	1012.2	15	19	15	0	
	Saltillo		10	22	9	0	1609
	Soto la Marina			41	13	0	25
	Tampico	1004.4	21	29	20	0	20
	A. Obregón Tab		21	33	20	0	2
	C. del Carmen						
	Coatzacoalcos	1004.3	23	29	22	0	28
	Comalcalco						
	Córdoba						871
	Gutiérrez Zamora						
	Huauchinango			28	10	0	1576
11	Jalapa		18	26	17	0	1309
	Orizaba		21	25	13	0	1248
	Rioverde		16	33	15	0	982
	Teapa			33	19	0	80
	Tenosique						60
	Tulancingo		11	25	10	0	2181
	Tuxpan						10
	Veracruz	1012.0	23	28	21	0	16
	Villahermosa						10
	Campeche	1006.5	25	32	24	0	25
	Cozumel	1007.6	25	28	25	Inap	8
	Champotón			31	20	0	2
12	Chetumal	1007.7	26	23	25	0	4
	I. Mujeres						7
	Mérida	1006.4	24	31	22	0	22
	Progreso	1006.4	23	31	21	0	14
	Valladolid	1006.7	24	33	23	0	22

CARTA DEL TIEMPO

SERVICIO METEOROLOGICO MEXICANO

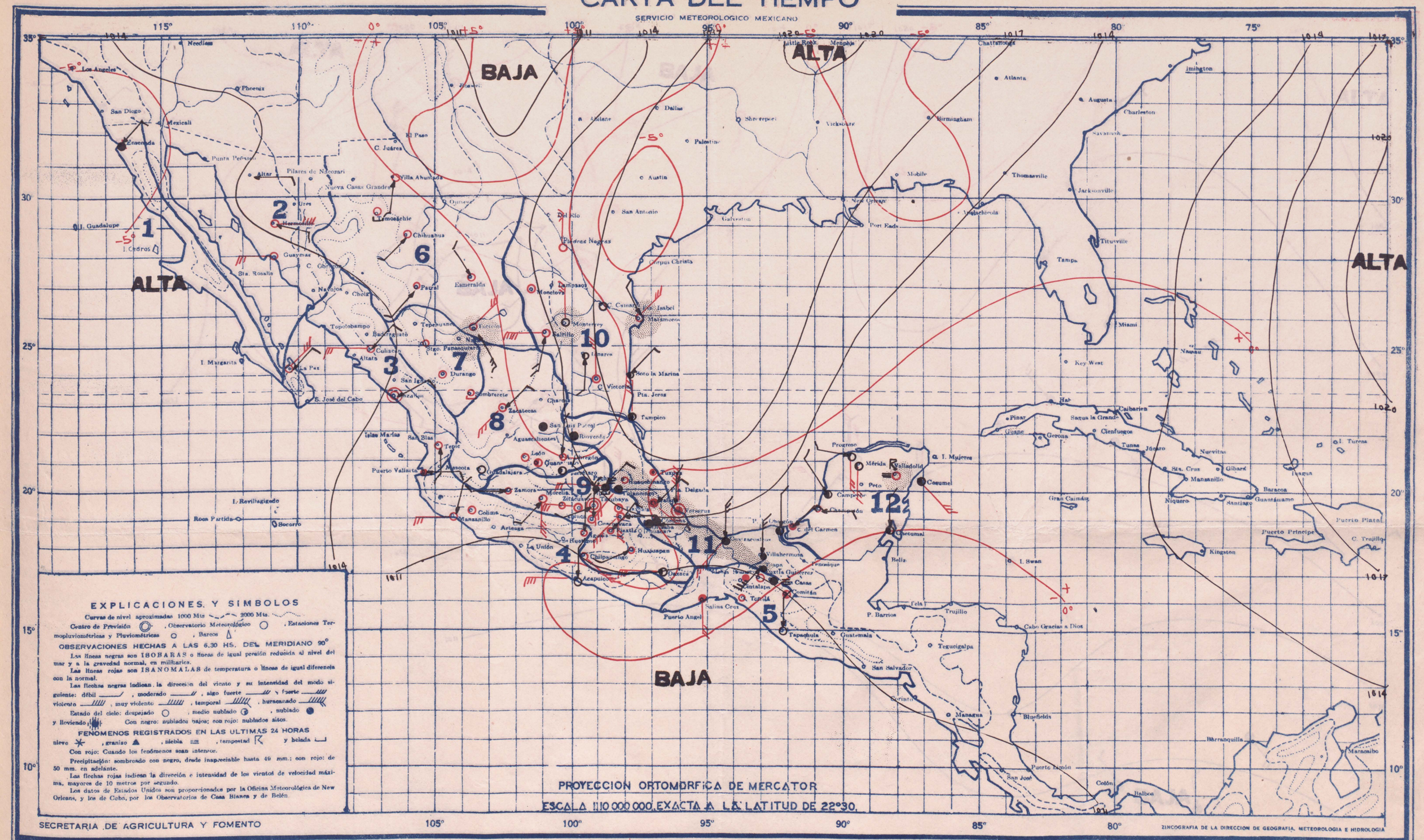

JUEVES 28 DE FEBRERO DE 1946

PRONOSTICO DEL TIEMPO PARA MAÑANA

Regiones

1. Ascenso de temperatura. Cielo medio nublado. Lluvias aisladas. Vientos moderados del Noroeste.
2. Ascenso de temperatura. Cielo medio nublado. Escasearán las lluvias. Vientos algo fuertes del Noroeste.
3. Ascenso de temperatura. Cielo despejado. No habrá lluvias. Vientos moderados Occidentales.
4. No habrá cambio de temperatura. Cielo despejado. No habrá lluvias. Vientos moderados Occidentales.
5. No habrá cambio de temperatura. Cielo medio nublado. Escasearán las lluvias. Vientos moderados del Norte.
6. No habrá cambio de temperatura. Cielo despejado. No habrá lluvias.
7. Ascenso de temperatura. Cielo despejado. No habrá lluvias.
8. Ascenso de temperatura. Cielo despejado. No habrá lluvias.
9. Ascenso de temperatura. Cielo despejado. No habrá lluvias.
10. Ascenso de temperatura. Cielo medio nublado. Escasearán las lluvias. Vientos moderados Australes.
11. Ascenso de temperatura. Cielo medio nublado. Lluvias aisladas. Vientos moderados Orientales.
12. No habrá cambio de temperatura. Cielo medio nublado. Lluvias aisladas. Vientos moderados del Norte.

Regiones	ESTACIONES	Presión al nivel del mar	Temperaturas: Ambiente	Máxima de ayer	Mínima en últimas 24 h.	Lluvia en 24 h.	Altura sobre el nivel del mar
		mb.	o	o	o	mm	m.
1	I. Cedros						
	Ensenada	1016.1	10	17	9	0	
	I. Guadalupe						
	I. Margarita						
2	Altar	1013.5	6	26	3	0	397
	C. Obregón; Son.						40
	Guaymas	1014.9	15	25	15	0	4
	Hermosillo	1013.7	11	27	11	0	211
	Mexicali						
	Navojoa						38
	Pilares						
	Punta Peñasco						
	Sta. Rosalía						26
	Ures						432
	Badiraguato						170
	Culiacán	1014.7	13	29	12	0	53
	Choix						310
	Islas Marías						4
	Islas Revillagigedo						
	La Paz	1015.1	16	22	15	0	12
3	Mascota						1200
	Mazatlán	1013.6	18	23	17	0	78
	Puerto Vallarta			29	12	0	2
	S. Blas, Nay						2
	S. Ignacio						160

Reg.	ESTACIONES	PPP	Temperaturas: TT	Tx	Tn	RRR	H
3	Tepic		8	22	7	0	918
	Topolobampo						3
	Acapulco	1010.7	23		22	0	3
	Arteaga						860
	Colima	1010.5	16	29	15	0	502
4	Huitzuco						356
	Iguala			25	11	0	735
	La Unión						38
	Manzanillo	1013.6	19	30	18	0	4
	Cintalapa			39	11	0	555
	C. Las Casas		01	23	1	0	2128
	Comitán		11	25	8	0	1635
	Matías Romero						
5	Salina Cruz	1010.3	24	28	22	Inap	56
	Tapachula		11	33	11	0	180
	Tonalá			33	21	0	55
	Tuxtla Gutiérrez		20	32	17	0	530
	C. Juárez						1137
	Chihuahua	1012.9	4		3	0	1423
	Esmeralda	1011.9	6	21	5	0	
	Hidalgo del Parral			22	6	0	1652
6	Casas Grandes						
	Ojinaga						786
	Témoachic	1011.9	-6	19	-6	0	1858
	Torreón	1013.5	09	24	8	Inap	
	Villa Ahumada	1012.9	01	21		0	1205
	Durango		2	28	2	0	1898
	Nazas						1275
7	Stgo. Papasquiaro			22	2	0	1740
	Sombrerete			19	-1	0	2350
	Tepehuanes						1787

Reg.	ESTACIONES	PPP	Temperaturas: TT	Tx	Tn	RRR	H
	Aguascalientes						2020
	C. Obregón, Son.						1870
	Charcas						2020
8	Guadalajara	1012.4	6	25	5	0	1583
	Guanajuato	1013.1	9		8	0	2037
	León		7		5	0	1809
	Querétaro		10	23	10	0	1850
	San Luis Potosí		7	22	6	0	1877
	Zacatecas	1012.0	5	13	5	0	2612
	Cuernavaca		14	24	12	0	1533
	Chilpancingo		11	27	10	0	1250
	Huajuapan			27	13	0	1597
	Jonacatepec						
	Morelia	1012.8	8	21	7	0	1923
	Oaxaca	1014.9	9	29	8	0	1563
	Pachuca		6	20	4	0	2435
	Piazzla			27	15	0	1120
	Puebla		8	20	7	0	2150
	Tacubaya	1012.3	5		4	0	2309
	Tehuacán						1676
	Tlaxcala		6	19	6	0	2240
	Toluca		4	15	2	0	2675
	Tula			25	5	0	2036
	Zamora			26	8	0	1533
	Zitácuaro			21	7	0	2064
9	C. Victoria	1014.1	20	32	11	0	
	Camargo	1018.3	9	23	6	0	
	C. Reynosa						
10	Linares			20	13	0	648
	Matamoros	1022.0	10	22	10	7	9

Reg.	ESTACIONES	PPP	Temperaturas: TT	Tx	Tn	RRR	H
	Monclova	1013.6	9	23	9	0	587
	Monterrey	1018.5	14	22	9	0	540
10	Piedras Negras	1015.6	6	23	6	0	
	Saltillo		5	22	5	Inap	1609
	Soto la Marina			33	9	0	25
	Tampico	1018.1	16	25	16	0	20
	A. Obregón Tab	1013.9	22	35	22	0	2
	C. del Carmen			41	17	0	
	Coatzacoalcos	1014.3	23	30	22	Inap	28
	Comalcalco						
	Córdoba		16	32	10	0	871
	Gutiérrez Zamora						
	Huauchinango			26	5	8	1576
11	Jalapa	1014.0	13	25	13	Inap	1369
	Orizaba		15	29	10	0	1248
	Rioverde		13	30	12	0	962
	Teapa			35	21	0	80
	Tenosique						60
	Tulancingo		16	25	5	0	2181
	Tuxpan			26	16	0	10
	Veracruz	1014.5	23	30	23	Inap	16
	Villahermosa						10
	Campeche	1013.6	26	30	25	0	25
	Cozumel	1011.6	24	29	24	0	8
	Champotón			36	24	0	2
12	Chetumal	1011.6	22	30	22	0	4
	I. Mujeres						7
	Mérida	1011.7	24	35	21	0	22
	Progreso	1011.2	24	32	22	0	14
	Valladolid	1011.9	23	35	22	0	22