National Oceanic and Atmospheric Administration

ERRATA NOTICE

One or more conditions of the original document may affect the quality of the image, such as:

Discolored pages
Faded or light ink
Binding intrudes into the text

This has been a co-operative project between the NOAA Central Library and the Climate Database Modernization Program, National Climate Data Center (NCDC). To view the original document, please contact the NOAA Central Library in Silver Spring, MD at (301) 713-2607 x124 or Library.Reference@noaa.gov

HOV Services
Imaging Contractor
12200 Kiln Court
Beltsville, MD 20704-1387
July 23, 2010

CARTA DEL TIEMPO

SERVICIO METEOROLOGICO MEXICANO

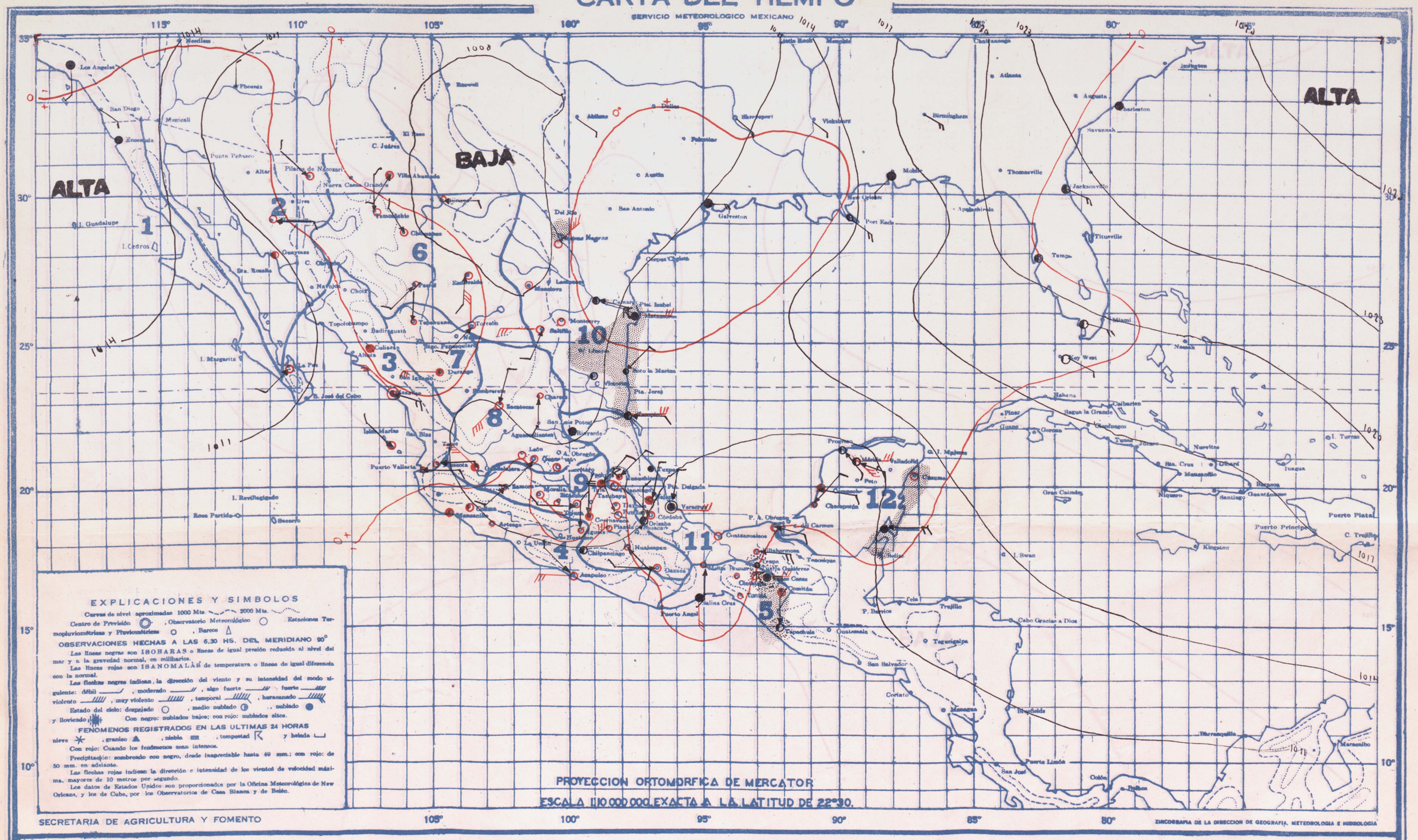

SECRETARIA DE AGRICULTURA Y FOMENTO

ZINCOGRAFIA DE LA DIRECCION DE GEOGRAFIA, METEOROLOGIA E HIDROLOGIA

MIERCOLES 1º DE MAYO DE 1946

PRONOSTICO DEL TIEMPO PARA MAÑANA

Regiones

1. Descenso de temperatura. Cielo medio nublado. Escasearán las lluvias. Vientos débiles o moderados boreales
2. Descenso de temperatura. Cielo despejado. No habrá lluvias. Vientos débiles o moderados boreales
3. Descenso de temperatura. Cielo medio nublado. No habrá lluvias. Vientos débiles o moderados boreales
4. No habrá cambio de temperatura. Cielo medio nublado. No habrá lluvias. Vientos moderados del Suroeste.
5. No habrá cambio de temperatura. Cielo nublado. Lluvias aisladas. Vientos moderados del Norte
6. Descenso de temperatura. Cielo despejado. No habrá lluvias.
7. Descenso de temperatura. Cielo despejado. No habrá lluvias.
8. Descenso de temperatura. Cielo despejado. No habrá lluvias.
9. Descenso de temperatura. Cielo medio nublado. Escasearán las lluvias.
10. Descenso de temperatura. Cielo nublado. Lluvias generales. Vientos moderados del Norte
11. No habrá cambio de temperatura. Cielo nublado. Lluvias aisladas. Vientos algo fuertes del Norte
12. No habrá cambio de temperatura. Cielo nublado. Lluvias aisladas. Vientos moderados del Este.

Regiones	ESTACIONES	Presión al nivel del mar	Temperaturas Ambiente	Máxima de ayer	Mínima en últimas 24 h.	Lluvia en 24 h.	Altura sobre el nivel del mar
		mb.	°	°	°	mm	m.
1	I. Cedros						
	Ensenada						
	I. Guadalupe						
	I. Margarita						
	Altar						397
	C. Obregón, Son.						40
	Guaymas	1011.5	23	33	23	0	4
	Hermosillo	1009 9	20	37	20	0	211
2	Mezicali						
	Navojoa						38
	Pilares	1009.5	12			0	
	Punta Peñasco						
	Sta. Rosalía						26
	Ures						432
	Badiraguato						170
	Culiacán	1010 1	19			0	53
	Choix						310
	Islas Marías	1012 1	24	33	24	0	4
	Islas Revillagigedo						
	La Paz	1012 8	24	30	23	0	12
	Mazatlán			34	12	0	1200
	Mocorito	1009 5	22	28	21	0	78
	Puerto Vallarta			35	16	0	2
	S. Blas, Nay						2
	S. Ignacio						180

Reg.	ESTACIONES	PPP	Temperaturas TT	Tx	Tn	RRR	H
3	Tepic						918
	Topolobampo						3
	Acapulco	1009.2	25	32	24	0	3
	Arteaga			33	14	0	860
	Colima	1009.3	18	37	17	0	502
4	Huixtla						356
	Iguala			41	23	0	735
	La Unión						38
	Manzanillo	1011 6	20			0	4
	Cintalapa			42	18	0	555
	C. Las Casas	1018.0	7	25	6	4	2128
	Comitán	1015.5	14	29	12	0	1635
5	Matías Romero			47	23	0	
	Salina Cruz	1007 7	29	31	28	0	56
	Tapachula	1008 3	23			vasp	180
	Tonalá			36	21	0	55
	Tuxtla Gutiérrez	1010.2	25	39	23	0	530
	C. Juárez						1137
	Chihuahua	1009.9	12	30	12	0	1423
	Esmeralda	1008.8	14	31	12	0	
	Hidalgo del Parral			23	9	0	1652
6	Casas Grandes						
	Ojinaga			37	15	0	786
	Tombeachic	1010.2	01			0	1858
	Torreón	1008 1	22	36	21	0	
	Villa Ahumada	1009 6	8			0	1205
7	Durango	1009 8	12	30	12	0	1898
	Nazas						1275
	Sigo. Papasquiaro						1740
	Sombrerete			26	4	0	2350
	Tepehuanes						1787

Reg.	ESTACIONES	PPP	Temperaturas TT	Tx	Tn	RRR	H
8	Aguascalientes						2020
	C. Obregón, Gto.						1870
	Charcas			30	13	0	2020
	Guadalajara	1013 5	14	33	13	0	1583
	Guanajuato	1011 9	16	31	14	0	2037
	León						1809
	Querétaro	1002.0	16	32	15	0	1850
	San Luis Potosí						1877
	Zacatecas	1011 2	14	23	14	0	2612
9	Cuernavaca						1538
	Chilpancingo	1004 2	18	32	17	0	1250
	Huajuapan			30	18	0	1597
	Jonacatepec						
	Morelia	1012 1	15			0	1923
	Oaxaca	1013.3	17	35	16	0	1563
	Pachuca	1003 2	13	27	12	0	2435
	Piaxtla			24	16	0	1120
	Puebla	1011.7	13	28	13	0	2150
	Tacubaya						2309
	Tehuacán						1676
	Tlaxcala		13	27	13	0	2240
	Toluca	1013.7	11			0	2675
	Tula						2036
	Zamora			37	12	0	1633
	Zitácuaro			31	14	0	2064
10	C. Victoria	1016.3	22	34	22	0	
	Camargo	1010.5	26	34	23	0	
	C. Reynosa						
	Linares						648
	Matamoros	1012 4	23	31	21	20	9

Reg.	ESTACIONES	PPP	Temperaturas TT	Tx	Tn	RRR	H
10	Monclova	1007.5	21	34	21	0	587
	Monterrey	1013 5	22	30	18	0	540
	Piedras Negras	1010 2	19	32	18	inap	220
	Saltillo	1019 7	18	27	10	0	1609
	Soto la Marina			38	22	inap	25
	Tampico	1011.3	26	31	23	inap	20
	A. Obregón Tab	1009 9	24	29	23	0	2
	C. del Carmen						
	Coatzacoalcos	1008.5	28			0	28
	Comalcalco						
	Córdoba		20	32	19	0	871
	Gutiérrez Zamora						
	Huauchinango			27	13	0	1575
11	Jalapa	1010 2	19	31	19	0	1300
	Orisaba	1006.3	19			0	1249
	Riverde		23	37	21	0	982
	Teapa			35	23	0	80
	Tezonipus						60
	Tulancingo		9	30	8	0	2481
	Tuxpan			32	25	0	10
	Veracruz	1008.9	28	32	25	0	16
	Villahermosa			36	25	0	10
12	Campeche	1011 2	27	35	26	0	25
	Cozumel	1013.6	26	32	24	inap	8
	Champotón			38	24	0	2
	Chetumal	1011 9	27	29	26	0	4
	I. Mujeres						7
	Mérida	1012.0	25			0	22
	Progreso	1010.5	25	33	22	0	14
	Valladolid						22

CARTA DEL TIEMPO

SERVICIO METEOROLOGICO MEXICANO

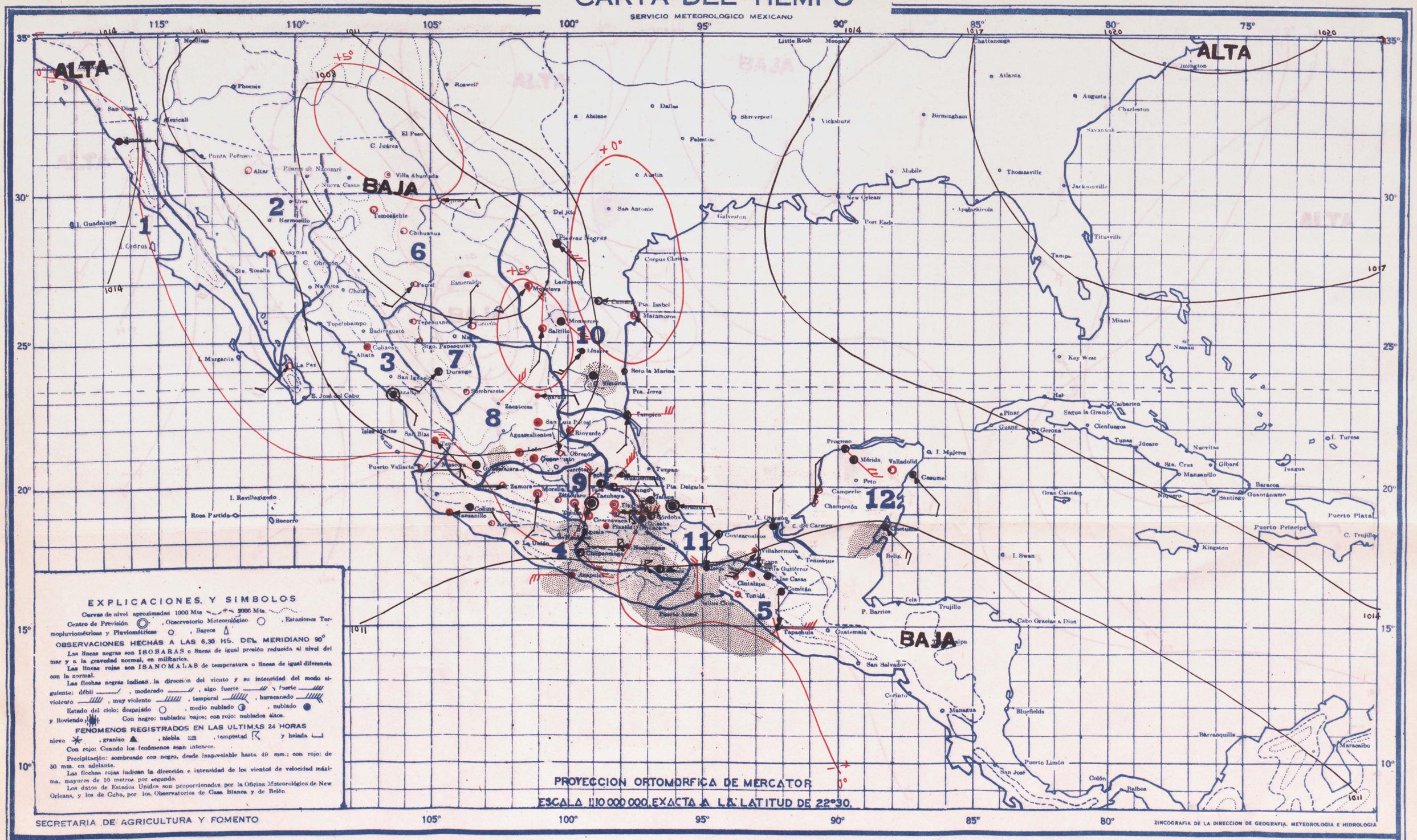

JUEVES 2 DE MAYO DE 1946

PRONOSTICO DEL TIEMPO PARA MAÑANA

Regiones

1. Ascenso de temperatura. Cielo medio nublado. Escasearán las lluvias. Vientos moderados Australes.
2. No habrá cambio de temperatura. Cielo medio nublado. No habrá lluvias. Vientos moderados Australes.
3. No habrá cambio de temperatura. Cielo medio nublado. Escasearán las lluvias. Vientos moderados del Suroeste.
4. No habrá cambio de temperatura. Cielo medio nublado. Lluvias aisladas. Vientos moderados del Suroeste.
5. Ascenso de temperatura. Cielo medio nublado. Lluvias aisladas. Vientos débiles o moderados boreales.
6. Descenso de temperatura. Cielo medio nublado. Escasearán las lluvias.
7. Descenso de temperatura. Cielo medio nublado. Escasearán las lluvias.
8. Descenso de temperatura. Cielo medio nublado. Lluvias aisladas.
9. Descenso de temperatura. Cielo nublado. Lluvias generales.
10. Descenso de temperatura. Cielo nublado. Lluvias aisladas. Vientos moderados del Norte.
11. No habrá cambio de temperatura. Cielo nublado. Lluvias aisladas. Vientos débiles del Norte.
12. No habrá cambio de temperatura. Cielo nublado. Lluvias aisladas. Vientos moderados del Noreste.

Regiones	ESTACIONES	Presión al nivel del mar	Temperaturas: Ambiente	Máxima de ayer	Mínima en últimas 24 h.	Lluvia en 24 h.	Altura sobre el nivel del mar
		mb.	°	°	°	mm	m.
1	I. Cedros						
	Ensenada	1015.1	14	22	19	0	
	I. Guadalupe						
	I. Margarita						
2	Altar	1009.8	12	35	11	0	397
	C. Obregón, Son.						40
	Guaymas	1011.2	23	33	23	0	4
	Hermosillo					0	211
	Mexicali						
	Nacojoa						38
	Pilares						
	Punta Peñasco						
	Sta. Rosalía						26
	Ures						432
	Badiraguato						170
	Culiacán	1008.7	23			0	53
	Choix						310
	Islas Marías						4
	Islas Revillagigedo						
	La Paz	1012.4	24	30	20	0	12
3	Mascota						1200
	Mazatlán	1008.7	23	26	22	0	78
	Puerto Vallarta			27	17	0	2
	S. Blas, Nay.						2
	S. Ignacio						160

Reg.	ESTACIONES	PPP	Temperaturas TT	Tx	Tn	RRR	H
3	Tepic		16	32	18	0	918
	Topolobampo						3
	Acapulco	1010.5	26	32	24	0	3
	Arteaga			37	14	0	860
4	Colima	1009.3	20	35	18	0	502
	Huitzuco						356
	Iguala						735
	La Unión						38
	Manzanillo	1012.0	21	31	21	0	4
	Cintalapa			42	18	0	555
	C. Las Casas	1013.9	12	20	11	0	2128
	Comitán	1015.9	15	29	11	0	1635
5	Matías Romero			36	24	0	
	Salina Cruz	1007.7	27	31	24	2	56
	Tapachula	1009.3	23			22	180
	Tonalá			35	24	10	55
	Tuxtla Gutiérrez						530
	C. Juárez						1137
6	Chihuahua	1007.3	16	31	16	0	1423
	Esmeralda	1005.4	18	25	14	0	
	Hidalgo del Parral			26	01	0	1652
	Casas Grandes						
	Ojinaga			37	15	0	786
	Temósachic	1018.2	03	30	2	0	1858
	Torreón	1008.5	20	39	26	0	
	Villa Ahumada	1007.2	14			0	1205
7	Durango		15	29	14	0	1898
	Nazas						1275
	Sigo. Papasquiaro			32	5	0	1740
	Sombrerete			32	14	0	2350
	Tepehuanes						1787

Reg.	ESTACIONES	PPP	Temperaturas TT	Tx	Tn	RRR	H
8	Aguascalientes						2020
	C. Obregón, Gto.			30	12	0	1870
	Charcas			31	13	0	2020
	Guadalajara	1010.9	14	32	14	0	1583
	Guanajuato	1011.6	17	31	16	0	2037
	León		17	34	15	Inap	1809
	Querétaro						1850
	San Luis Potosí	1010.9	16	33	15	0	1877
	Zacatecas						2612
	Cuernavaca		21	29	19	Inap	1538
	Chilpancingo		15	30	17	0	1250
	Huajuapan			31	17	Inap	1597
	Jonacatepec						
	Morelia						1923
	Oaxaca	1016.5	41			45	1563
9	Pachuca		11	23	19	0	2435
	Piaxtla			40	15	0	1120
	Puebla		15	27	14	0	2150
	Tacubaya	1012.4	13			0	2309
	Tehuacán						1676
	Tlaxcala						2240
	Toluca		11	23	9	0	2675
	Tula						2036
	Zamora			34	12	0	1633
	Zitácuaro			31	14	0	2064
10	C. Victoria	1009.9	22	34	21	0	
	Camargo	1010.5	21	28	19	0	
	C. Reynosa						
	Linares			24	22	0	648
	Matamoros	1013.1	20	28	21	0	9

Reg.	ESTACIONES	PPP	Temperaturas TT	Tx	Tn	RRR	H
10	Monclova	1005.5	22	38	22	0	587
	Monterrey	1012.7	26	35	21	0	540
	Piedras Negras	1005.7	23	36	22	0	220
	Saltillo	1017.2	20	30	15	0	1609
	Soto la Marina			41	22	Inap	25
	Tampico	1011.6	25	32	24	0	20
	A. Obregón Tab	1011.9	25			0	2
	C. del Carmen						
	Coatzacoalcos	1010.8	25	32	24		28
	Comalcalco						
	Córdoba		19	30	18	6	871
	Gutiérrez Zamora						
	Huauchinango			25	13	0	1576
11	Jalapa	1011.9	17	26	16	Inap	1309
	Orizaba		17	28	15	S	1248
	Riverde						992
	Teapa			34	25	Inap	80
	Tenosique						60
	Tuxpan		11	28	9	0	2181
	Tuxpan						10
	Veracruz	1011.7	26	33	25	7	16
	Villahermosa			37	24	Inap	10
	Campeche	1012.4	29	37	28	0	25
	Cozumel	1012.7	27			0	8
12	Champotón			38	24	0	2
	Chetumal	1010.7	27			Inap	4
	I. Mujeres						7
	Mérida	1012.4	26	33	24	0	22
	Progreso	1010.9	26	24	23	0	14
	Valladolid	1012.8	25				22

CARTA DEL TIEMPO

SERVICIO METEOROLOGICO MEXICANO

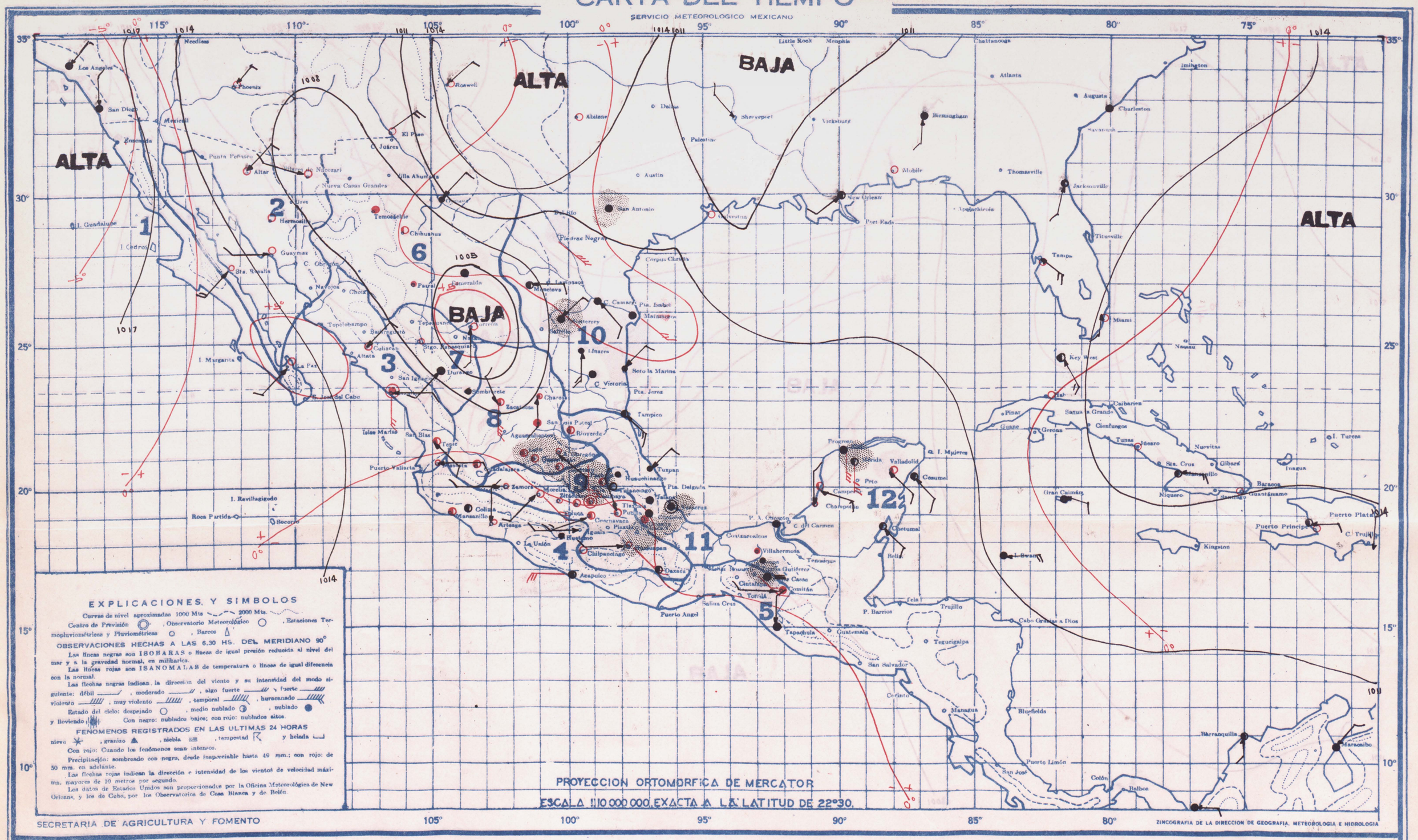

SECRETARIA DE AGRICULTURA Y FOMENTO

ZINCOGRAFIA DE LA DIRECCION DE GEOGRAFIA, METEOROLOGIA E HIDROLOGIA

VIERNES 3 DE MAYO DE 1946

PRONOSTICO DEL TIEMPO PARA MAÑANA

Regiones

1. No habrá cambio de temperatura. Cielo medio nublado. No habrá lluvias. Vientos moderados del Oeste.
2. No habrá cambio de temperatura. Cielo medio nublado. Escasearán las lluvias. Vientos moderados Australes.
3. No habrá cambio de temperatura. Cielo medio nublado. Escasearán las lluvias. Vientos moderados Occidentales.
4. No habrá cambio de temperatura. Cielo medio nublado. Escasearán las lluvias. Vientos moderados Occidentales.
5. No habrá cambio de temperatura. Cielo medio nublado. Lluvias aisladas. Vientos débiles o moderados boreales.
6. Descenso de temperatura. Cielo medio nublado. Lluvias aisladas.
7. Descenso de temperatura. Cielo medio nublado. Lluvias aisladas.
8. Descenso de temperatura. Cielo medio nublado. Lluvias aisladas.
9. Descenso de temperatura. Cielo nublado. Lluvias generales. Vientos débiles o moderados boreales.
10. Descenso de temperatura. Cielo nublado. Lluvias generales. Vientos débiles o moderados boreales.
11. No habrá cambio de temperatura. Cielo nublado. Lluvias aisladas. Vientos moderados del Este.
12. No habrá cambio de temperatura. Cielo medio nublado. Lluvias aisladas. Vientos moderados del Este.

Regiones	ESTACIONES	Presión al nivel del mar	Temperaturas: Ambiente de ayer	Máxima de ayer	Mínima en últimas 24 h.	Lluvia en 24 h.	Altura sobre el nivel del mar
		mb.	o	o	o	mm	m.
1	*I. Cedros*						
	Ensenada						
	I. Guadalupe						
	I. Margarita						
2	*Altar*	1005 4	14	34	12	0	397
	C. Obregón; Son.						40
	Guaymas	1010.9	22	33	22	0	4
	Hermosillo	1009 5	19	35	19	0	211
	Mexicali						
	Navojoa						38
	Pilares	1007 1	16				
	Punta Peñasco						
	Sta. Rosalía			37	20	0	26
	Ures						432
	Badiraguato						170
	Culiacán	1011.1	22			0	53
	Choix						310
	Islas Marías						4
	Islas Revillagigedo						
	La Paz	1012 5	25	30	24	0	12
3	*Mazcota*			30	15	0	1200
	Mazatlán	1009 7	23	26	23	0	78
	Puerto Vallarta						2
	S. Blas, Nay						2
	S. Ignacio						160

Reg.	ESTACIONES	PPP	Temperaturas: TT	Tx	Tn	RRR	H
3	*Tepic*	1008.1	13	29	12	0	918
	Topolobampo						3
	Acapulco	1009.3	27	32	16	0	3
	Arteaga			33	13	0	860
4	*Colima*	1002 1	21			0	502
	Huehuetán			40	21	0	356
	Iguala			40	22	0	735
	La Unión						38
	Manzanillo	1011.9	23			0	4
	Cintalapa						555
	C. Las Casas		5	21	4	Inap	2128
	Comitán		12	26	11	0	1635
	Matías Romero						
5	*Salina Cruz*						56
	Tapachula	1007.7	24	34	22	1	180
	Tonalá						55
	Tuxtla Gutiérrez						530
	C. Juárez						1137
	Chihuahua	1006 1	14	31	13	0	1423
	Esmeralda	1003.4	21	33	20	0	
	Hidalgo del Parral			27	20	0	1652
6	*Casas Grandes*						
	Ojinaga			37	16	0	786
	Temósachic	1006.5	2	28	11	0	1858
	Torreón	1004 4	24	39	18	0	
	Villa Ahumada						1205
	Durango	1003.9	18	33	17	0	1898
	Nazas						1275
7	*Stgo. Papasquiaro*			33	6	0	1740
	Sombrerete			32	13	0	2350
	Tepehuanes						1787

Reg.	ESTACIONES	PPP	Temperaturas: TT	Tx	Tn	RRR	H
	Aguascalientes						2020
	C. Obregón, Gto.			30	14	Inap	1870
	Charcas			32	14	0	2020
8	*Guadalajara*	1011 8	13	32	12	0	1583
	Guanajuato	1011 5	16	20	15	0	2037
	León			32	15	Inap	1809
	Querétaro			32	17	0	1850
	San Luis Potosí			32	15	0	1877
	Zacatecas	1009 7	15	23	15	0	2612
	Cuernavaca		20	28	18	0	1538
	Chilpancingo		17	31	16	0	1250
	Huajuapan			29	19	Inap	1597
	Jonacatepec						
	Morelia	1011.9	15	27	14	0	1923
	Oaxaca			32	18	0	1563
	Pachuca	1006 4	12			Inap	2435
	Piaxtla					0	1120
9	*Puebla*		13	25	13	2	2150
	Tacubaya					0	2309
	Tehuacán						1676
	Tlaxcala						2240
	Toluca	1011 3	13			0	2675
	Tuxtla						2036
	Zamora			34	12	0	1633
	Zitácuaro			28	13	0	2064
	C. Victoria	1005 9	23	34	21	0	
	Camargo	1008.5	23	38	21	0	
	C. Reynosa						
10	*Linares*			30	22	0	648
	Matamoros	1012 5	22	32	21	0	9

Reg.	ESTACIONES	PPP	Temperaturas: TT	Tx	Tn	RRR	H
	Monclova	1005 2	23	37	23	0	587
	Monterrey	1011 6	25	33	21	Inap	540
	Piedras Negras						220
	Saltillo						1609
	Soto la Marina			42	24	0	25
	Tampico	1017.1	26			0	20
	A. Obregón Tab	1010 1	25			0	2
	C. del Carmen						
	Coatzacoalcos						28
	Comalcalco						
	Córdoba		21	32	20	0	871
	Gutiérrez Zamora						
	Huauchinango			25	13	0	1576
11	*Jalapa*		18	29	17	0	1309
	Orizaba	1004.4		29	15	0	1248
	Rioverde		20	32	19	0	992
	Teapa			35	25	Inap	89
	Tenosique						60
	Tulancingo	1013.3	14			0	2181
	Tuxpan			32	24	0	10
	Veracruz	1007.7	26	30	25	0	16
	Villahermosa			37	34	0	10
	Campeche	1009 6	25			0	25
	Cozumel	1010.0	26	32	25	0	8
	Champotón			32	22	0	2
12	*Chetumal*	1009 2	27	30	26	0	4
	I. Mujeres						7
	Mérida	1009.6	25	33	24	Inap	22
	Progreso	1009.1	25	32	25	Inap	14
	Valladolid	1009 7	25	35	24	0	22

CARTA DEL TIEMPO

SERVICIO METEOROLOGICO MEXICANO

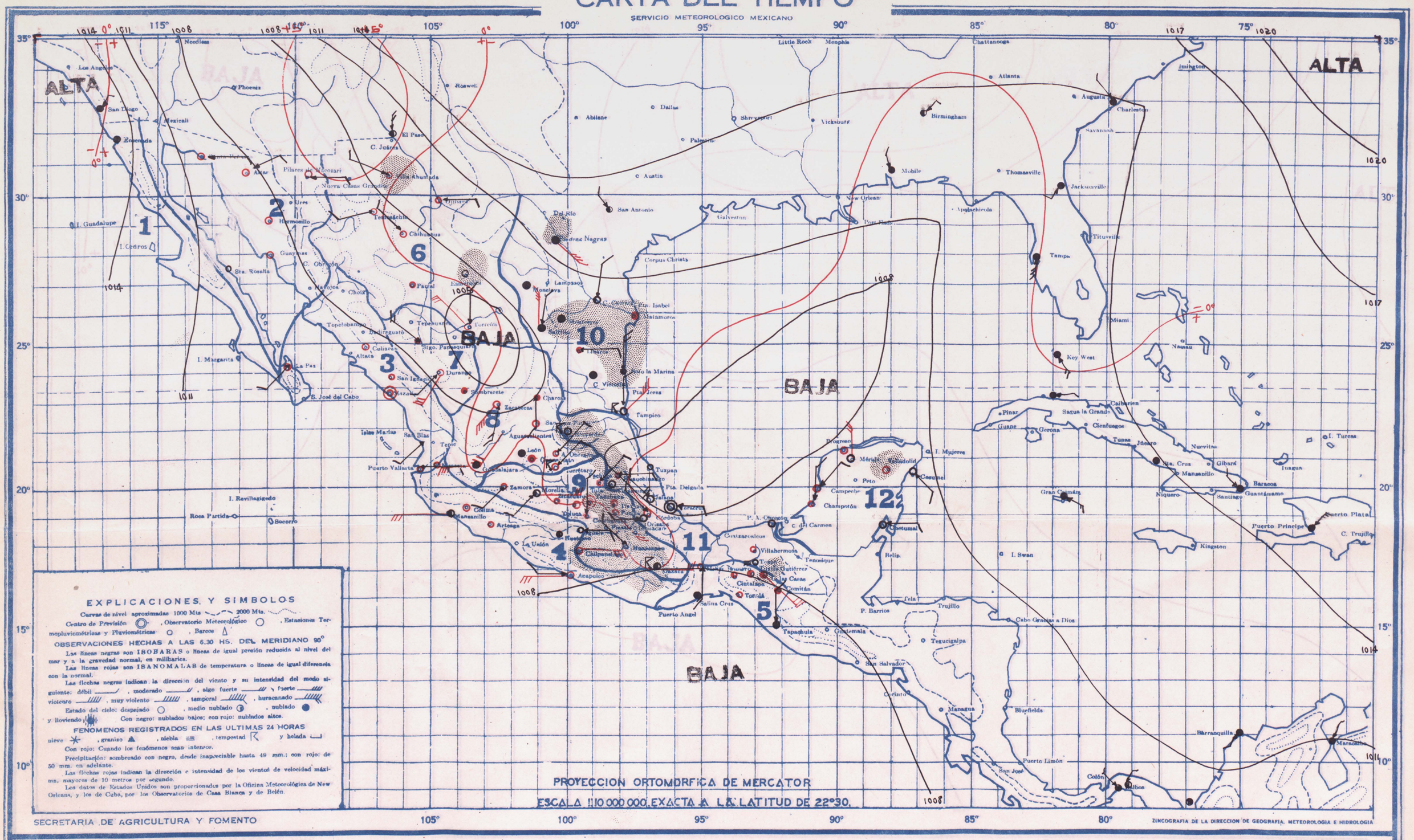

SABADO 4 DE MAYO DE 1946

PRONOSTICO DEL TIEMPO PARA MAÑANA

Regiones

1 — No habrá cambio de temperatura. Cielo medio nublado. No habrá lluvias. Vientos moderados del Noroeste.

2 — No habrá cambio de temperatura. Cielo despejado. No habrá lluvias. Vientos moderados del Oeste.

3 — No habrá cambio de temperatura. Cielo despejado. No habrá lluvias. Vientos moderados del Oeste.

4 — Ascenso de temperatura. Cielo nublado. No habrá lluvias. Vientos moderados del Oeste.

5 — No habrá cambio de temperatura. Cielo medio nublado. Lluvias aisladas. Vientos moderados del Norte

6 — No habrá cambio de temperatura. Cielo medio nublado. Escasearán las lluvias.

Regiones

7 — No habrá cambio de temperatura. Cielo medio nublado. Escasearán las lluvias.

8 — Descenso de temperatura. Cielo medio nublado. Escasearán las lluvias.

9 — No habrá cambio de temperatura. Cielo medio nublado. Lluvias aisladas.

10 — No habrá cambio de temperatura. Cielo nublado Lluvias aisladas. Vientos moderados del Noreste.

11 — Descenso de temperatura. Cielo nublado Lluvias generales. Vientos moderados del Norte.

12 — Ascenso de temperatura. Cielo medio nublado. Escasearán las lluvias. Vientos moderados del Sureste.

Regiones	ESTACIONES	Presión al nivel del mar	Temperaturas: Ambiente de ayer	Temperaturas: Máxima en 24 h.	Temperaturas: Mínima en últimas 24 h.	Lluvia en 24 h.	Altura sobre el nivel del mar
		mb.	o	o	o	mm	m.
1	I. Cedros						
	Ensenada	1014 4	15	21	14	0	
	I. Guadalupe						
	I. Margarita						
	Alisar	1008 7	14	34	11	0	397
	C. Obregón; Son.						40
	Guaymas	1009.1	22	32	22	0	4
	Hermosillo	1007 9	25	34	20	0	211
2	Mexicali						
	Navojoa						38
	Pilares	1008 4	19	2		0	
	Punta Peñasco	1008 1	17	29	14	0	
	Sta. Rosalía						26
	Ures						432
	Badiraguato						170
	Culiacán	1009.1	12		10	0	53
	Choix						310
	Islas Marías						4
	Islas Revillagigedo						
	La Paz	1010.3	20	31	19	0	12
3	Mazatlán			33	14	0	1200
	Mazatlán	1008 3	23	27	21	0	78
	Puerto Vallarta			35	18	0	2
	S. Blas, Nay			30	20	0	2
	S. Ignacio			39	19	0	160

Reg.	ESTACIONES	PPP	Temperaturas TT	Tx	Tn	RRR	H
3	Tepic						918
	Topolobampo						3
	Acapulco	1008 3	27	32	26	0	3
	Arizaga			32	14	0	860
	Colima	1008.0	22	36	21	0	502
4	Huetamo			42	20	0	356
	Iguala			41	23	0	735
	La Unión						38
	Manzanillo		24	33	24	0	4
	Cuitzlapa			41	18	0	555
	C. Las Casas	1011.7	13		12	0	2128
	Comitán		17	27	13	0	1635
	Matías Romero			35	23	0	
5	Salina Cruz	1006.8	28	31	22	0	56
	Tapachula	1009 1	24	30	23	inap	180
	Tonalá			35	24	0	55
	Tuxtla Gutiérrez		25	37	24	0	530
	C. Juárez						1137
	Chihuahua	1006.5	15		12	0	1423
	Esmeralda	1007.1	14	28	14	0	
	Hidalgo del Parral			28	13	0	1652
6	Casas Grandes						
	Ojinaga			37	16	0	786
	Temósachic	1007.5	2	28		0	1858
	Torreón	1008 4	24	36	18	0	
	Villa Ahumada	1008 6	11	30		1	1205
	Durango		12	27	11	0	1898
	Nazas						1275
7	Stgo. Papasquiaro			34	11	0	1740
	Sombrerete			32	9	0	2350
	Tepehuanes						1787

Reg.	ESTACIONES	PPP	Temperaturas TT	Tx	Tn	RRR	H
	Aguascalientes						2020
	C. Obregón, Gto.			31	13	0	1870
	Charcas			28	13	0	2020
8	Guadalajara	1009 1	26	32	15	0	1583
	Guanajuato	1009 7	15	29	14	0	2037
	León		17		14	0	1809
	Querétaro		14		13	0	1850
	San Luis Potosí	1008 0	26	33	14	0	1877
	Zacatecas	1007.5	12		12	0	2612
	Cuernavaca		19	28	17	0	1538
	Chilpancingo		18	30	17	1	1250
	Huajuapan			30	19	inap	1597
	Jonacatepec			34	14	0	
	Morelia	1010.4	14	28	13	0	1923
	Oaxaca	1011 5	17	33	10	inap	1563
	Pachuca		12	27	10	4	2435
	Piaxtla						1120
9	Puebla		12	25	11	3	2150
	Tacubaya	1008 8	11	25	10	1	2309
	Tehuacán						1676
	Tlaxcala		11		11	1	2240
	Toluca		10		9	0	2675
	Tula						2036
	Zamora			33	11	0	1633
	Zitácuaro			29	13	0	2064
	C. Victoria	1011.1	20	34	18	0	
	Camargo	1012.2	20	33	18	0	
	C. Reynosa						
10	Linares			28	25	3	648
	Matamoros	1012 2	21	31	21	inap	9

Reg.	ESTACIONES	PPP	Temperaturas TT	Tx	Tn	RRR	H
	Monclova	1008 9	13	29	13	2	587
	Monterrey	1013 7	20	27	16	2	540
10	Piedras Negras	1012 8	17	26	16	inap	220
	Saltillo	1018.6	13	25	12	inap	1609
	Solo la Marina			38	19	10	25
	Tampico	1012.0	22	29	19	0	20
	A. Obregón Tab						2
	C. del Carmen						
	Coatzacoalcos						28
	Comalcalco						
	Córdoba		18	30	17	0	871
	Gutiérrez Zamora						
	Huauchinango			26	15	0	1576
11	Jalapa	1009.1	18		16	0	1309
	Orizaba		17	26	17	0	1248
	Rioverde		19	31	18	0	962
	Teapa			35	25	0	80
	Tenosique						60
	Tulancingo		12	29	10	6	2181
	Tuxpan			31	22	24	10
	Veracruz	1008.9	28		26	0	16
	Villahermosa			38	24	0	10
	Campeche	1010.2	27	31	26	0	25
	Cozumel	1010.3	27	33	26	0	8
	Champotón			32	23	0	2
	Chetumal	1010.0	27		23	0	4
12	I. Mujeres						7
	Mérida	1010.1	26	35	24	0	22
	Progreso	1009.2	26	32	24	0	14
	Valladolid	1010 1	26	36	25	inap	22

CARTA DEL TIEMPO

SERVICIO METEOROLOGICO MEXICANO

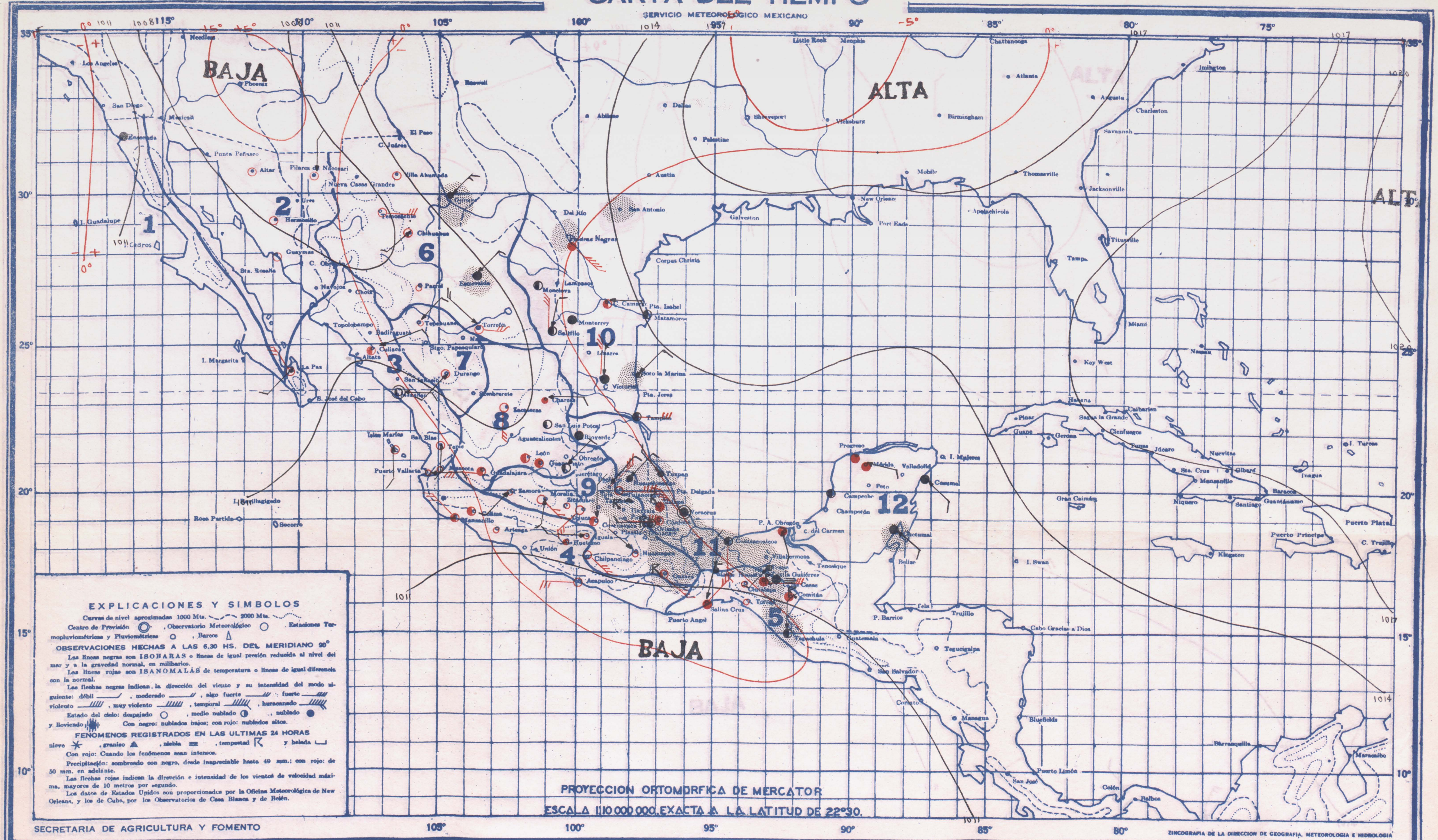

DOMINGO 5 DE MAYO DE 1946

PRONOSTICO DEL TIEMPO PARA MAÑANA

Regiones

1. No habrá cambio de temperatura. Cielo medio nublado. No habrá lluvias. Vientos moderados del Oeste.
2. No habrá cambio de temperatura. Cielo despejado. No habrá lluvias. Vientos moderados del Oeste.
3. Ascenso de temperatura. Cielo despejado. No habrá lluvias. Vientos moderados del Oeste.
4. Ascenso de temperatura. Cielo medio nublado. No habrá lluvias. Vientos moderados del Oeste.
5. No habrá cambio de temperatura. Cielo medio nublado. Lluvias aisladas. Vientos moderados del Norte.
6. Ascenso de temperatura. Cielo medio nublado. Escasearán las lluvias.
7. Ascenso de temperatura. Cielo medio nublado. No habrá lluvias.
8. Ascenso de temperatura. Cielo medio nublado. No habrá lluvias.
9. No habrá cambio de temperatura. Cielo medio nublado. Escasearán las lluvias.
10. Ascenso de temperatura. Cielo medio nublado. Escasearán las lluvias. Vientos moderados del Sureste.
11. No habrá cambio de temperatura. Cielo medio nublado. Escasearán las lluvias. Vientos moderados del Sureste.
12. No habrá cambio de temperatura. Cielo medio nublado. Escasearán las lluvias. Vientos moderados del Sureste.

Regiones	ESTACIONES	presión al nivel del mar	Temperaturas Ambiente	Máxima de ayer	Mínima en últimas 24 h.	Lluvia en 24 h.	Altura sobre el nivel del mar
		mb.	°	°		mm.	m.
	I. Cedros						
	Ensenada	1011.7	15	22	13	0	
	I. Guadalupe						
1	I. Margarita						
	Altar	1007.0	16	37	15	0	397
	C. Obregón, Son.						40
	Guaymas	1009 1	21	31	21	0	4
	Hermosillo	1006.4	22	38	21	0	211
	Mexicali						
	Navojoa						38
	Pilares	1007.5	16			0	
	Punta Peñasco						
	Sta. Rosalía						26
	Ures						432
2	Badiraguato						170
	Culiacán	1011 1	18			0	53
	Cheix						310
	Islas Marías	1012.5	21	29	22	0	4
	Islas Revillagigedo						
	La Paz	1010.8	22	30	21	0	12
	Mascota			33	14	0	1200
	Mazatlán	1010.9	22			0	78
	Puerto Vallarta			35	17	0	2
3	S. Blas, Nay						2
	S. Ignacio						150

Reg.	ESTACIONES	PPP	Temperaturas TT	Tx	Tn	RRR	H
		mb.	°	°	°	mm.	m.
	Tepic	1008.4	11	31	09	0	918
3	Topolobampo						3
	Acapulco	1009.9	24	32	24	0	3
	Artesga			32	14	0	860
	Colima	1009.9	21			0	502
	Huetamo						356
4	Iguala			41	22	0	735
	La Unión						38
	Manzanillo	1012.0	24			0	4
	Cintalapa			41	16	0	555
	C. Las Casas	1014.2	13	31	11	9	2128
	Comitán	1016.8	14	21	10	0	1635
	Matías Romero			36	20	0	
5	Salina Cruz	1008.5	26	31	25	0	56
	Tapachula	1009 5	23	34	21	25	180
	Tonalá			35	24	0	55
	Tuxtla Gutiérrez	1013 2	22	37	21	2	530
	C. Juárez						1137
	Chihuahua	1009.9	13	27	12	0	1423
	Esmeralda	1009.8	14	26	13	inap	
	Hidalgo del Parral			28	12	0	1652
	Casas Grandes						
6	Ojinaga			37	15	0	786
	Temósachic	1006.5	4	28	3	0	1858
	Torreón	1008 8	18	32	16	0	
	C. Lerdo						
	Villa Ahumada	1011.0	8			0	1205
	Durango	1006.4	13	29	12	0	1898
7	Nazas						1275
	Stgo. Papasquiaro						1740
	Sombrerete						2350

Reg.	ESTACIONES	PPP	Temperaturas TT	Tx	Tn	RRR	H
		mb.	°	°		mm.	m.
	Tepehuanes			28	05	0	1787
	Aguascalientes						2020
	C. Obregón, Gto						1870
8	Charcas			28	11	0	[illegible]
	Guadalajara	1012 0	14	32	14	0	1583
	Guanajuato	1012 3	15	26	14	0	2037
	León		15	32	14	0	1809
	Querétaro	1006.5	23	31	14	0	1850
	San Luis Potosí	1010 9	13			0	1877
	Zacatecas	1008.8	11	12	11	0	2612
	Cuernavaca		20	30	18	0	1538
	Chilpancingo	1007.5	17	30	14	0	1250
	Huajuapan			28	17	0	1597
	Jonacatepec						
	Morelia	1012.7	15	25	14	0	1923
9	Oaxaca	1015.5	15	30	13	10	1563
	Pachuca	1009 9	11	23	10	inap	2435
	Piaxtla						1120
	Puebla	1010.1	15	25	11	S	2150
	Tacubaya						2309
	Tehuacán						1676
	Tlaxcala						2240
	Toluca	1013.1	10	21	09	0	2675
	Tula						2036
10	Zamora			31	11	0	1633
	Zitácuaro			29	12	0	2064
	C. Victoria	1011.3	20	34	18	0	
	Camargo	1013.2	21	36	19	0	
	C. Reynosa						
	Linares						648
	Matamoros	1016 4	22	32	22	0	9

Reg.	ESTACIONES	PPP	Temperaturas TT	Tx	Tn	RRR	H
		mb.	°	°	°	mm.	mm.
	Monclova	1012 6	16	25	15	0	587
	Monterrey	1016.2	20	21	17	0	540
10	Piedras Negras	1014 8	18	30	18	10	
	Saltillo	1021 3	12	27	12	0	1609
	Soto la Marina			27	21	0	25
	Tampico	1013.2	25	30	23	0	20
	A. Obregón, Tab.	1013.3	25	33	23	0	3
	C. del Carmen						
	Coatzacoalcos	1012.7	25	29	23	1	18
	Comalcalco						
	Córdoba	1013.5	12	25	17	inap	871
	Gutiérrez Zamora						
	Huauchinango			23	12	7	1576
11	Jalapa	1012.1	16	23	15	0	1399
	Orizaba	1010.3	15	20	14	inap	1248
	Rioverde	1008.0	19	28	18	0	992
	Teapa			33	20	6	80
	Tenosique						60
	Tulancingo	1017.5	12	29	10	0	2181
	Tuxpan			28	23	1	10
	Veracruz	1013.2	24	27	23	3	16
	Villahermosa						10
	Campeche	1013.7	28	31	27	0	25
	Cozumel	1014.0	27	32	26	0	8
	Champotón						
12	Chetumal	1012.4	27	30	26	inap	4
	I. Mujeres						7
	Mérida	1012.9	25	33	24	0	22
	Progreso	1012.4	25			0	14
	Valladolid						22

CARTA DEL TIEMPO

SERVICIO METEOROLOGICO MEXICANO

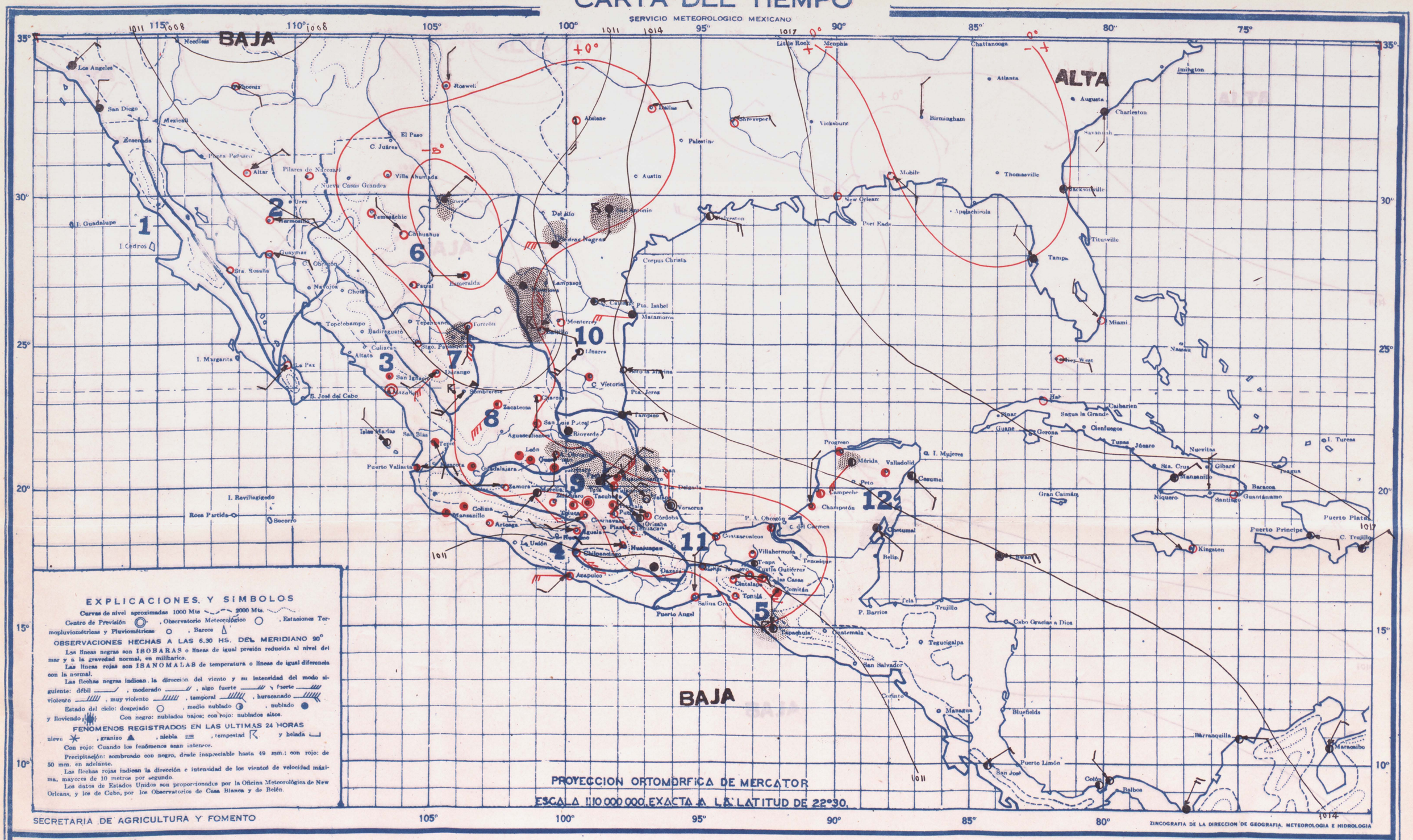

LUNES 6 DE MAYO DE 1946

PRONOSTICO DEL TIEMPO PARA MAÑANA

Regiones

1 — Ascenso de temperatura. Cielo medio nublado. No habrá lluvias. Vientos moderados del Oeste.

2 — Ascenso de temperatura. Cielo medio nublado. No habrá lluvias. Vientos moderados del Oeste.

3 — Ascenso de temperatura. Cielo medio nublado. No habrá lluvias. Vientos moderados del Oeste.

4 — Ascenso de temperatura. Cielo medio nublado. No habrá lluvias. Vientos moderados del Oeste.

5 — Ascenso de temperatura. Cielo medio nublado. Escasearán las lluvias.

6 — No habrá cambio de temperatura. Cielo medio nublado. Escasearán las lluvias.

Regiones

7 — Ascenso de temperatura. Cielo medio nublado. Escasearán las lluvias.

8 — No habrá cambio de temperatura. Cielo medio nublado. Escasearán las lluvias.

9 — Ascenso de temperatura. Cielo medio nublado. Lluvias aisladas.

10 — Ascenso de temperatura. Cielo medio nublado. Escasearán las lluvias.

11 — Ascenso de temperatura. Cielo medio nublado. Escasearán las lluvias. Vientos moderados del Sureste.

12 — Ascenso de temperatura. Cielo medio nublado. Escasearán las lluvias. Vientos moderados del Sureste.

Regiones	ESTACIONES	Presión al nivel del mar	Temperaturas: Ambiente	Máxima de ayer	Mínima en últimas 24 h.	Lluvia en 24 h.	Altura sobre el nivel del mar
		mb.	o	o	o	mm	m.
1	I. Cedros						
	Ensenada						
	I. Guadalupe						
	I. Margarita						
2	Altar	1009.8	17	28	15	0	397
	C. Obregón, Son.						40
	Guaymas	1012.7	22	32	22	0	4
	Hermosillo	1011.2	21	37	20	0	211
	Mexicali						
	Nacojoa						38
	Pilares	1009.8	16	27		0	
	Punta Peñasco						
	Sta. Rosalía			31	21	Inap	26
	Ures						432
	Badiraguato						170
	Culiacán						53
	Choix						310
	Islas Marías	1015.1	22		21	0	4
	Islas Revillagigedo						
3	La Paz	1012.3	21	30	20	0	12
	Mascota						1200
	Mazatlán	1012.9	23		23	0	78
	Puerto Vallarta			35	17	0	2
	S. Blas, Nay						2
	S. Ignacio			34	23	0	160
3	Tepic		14		14	0	918
	Topolobampo						3
	Acapulco	1010.8	26	33	25	0	3
	Arteaga			33	13	0	860
4	Colima	1010.5	21	36	20	0	502
	Huatusco						356
	Iguala			40	22	0	735
	La Unión						38
	Manzanillo	1013.2	24	34	23	0	4
	Cintalapa						555
	C. Las Casas		12		11	0	2128
	Comitán		16	20	12	0	1635
5	Matías Romero			34	21	0	
	Salina Cruz	1009.9	21		20	0	56
	Tapachula	1009.9	24	34	22	3	180
	Tonalá			35	24	0	55
	Tuxtla Gutiérrez			34	22	0	530
	C. Juárez						1137
	Chihuahua	1009.5	11	27	10	0	1423
	Esmeralda	1008.8	15	26		0	
	Hidalgo del Parral						1652
6	Casas Grandes			23	10	0	
	Ojinaga			37	13	Inap	786
	Temórachic	1009.2	02	28	1	0	1858
	Torreón	1010.8	18	32	16	0	
	Villa Ahumada	1009.6	9	28		0	1205
3	Durango	1012.5	10	37	3	0	1898
	Nazas						1275
7	Stgo. Papasquiaro			32	8	0	1740
	Sombrerete						2350
	Tepehuanes						1787
8	Aguascalientes						2020
	C. Obregón, Gto.			29	14	Inap	1870
	Charcas			26	14	0	2020
	Guadalajara	1012.4	14		15	0	1583
	Guamúchil	1013.7	15	28	14	0	2037
	León		17	30	16	0	1809
	Querétaro		15	30	14	0	1850
	San Luis Potosí	1013.5	13		12	0	1877
	Zacatecas		11	20	11	0	2612
	Cuernavaca			30	19	0	1538
	Chilpancingo		16	31	15	0	1250
	Huajuapan			28	17	0	1597
	Jonacatepec			34	13	0	
	Morelia	1013.6	7	26	7	0	1923
	Oaxaca	1015.5	17	31	16	0	1563
	Pachuca		12	25	12	Inap	2435
9	Piazzla						1120
	Puebla		13	25	13	0	2150
	Tacubaya	1012.9	11		10	0	2309
	Tehuacán						1676
	Tlaxcala		12		12	0	2240
	Toluca		9		7	0	2675
	Tula						2036
	Zamora			33	12	0	1633
	Zitácuaro			28	12	0	2064
10	C. Victoria	1011.1	21	34	15	0	
	Camargo	1011.9	22	19	20	1	
	C. Reynosa						
	Linares			26	19	11	648
	Matamoros	1015.2	23	31	22	0	9
	Monclova	1005.9	21	26	17	5	587
	Monterrey	1014.9	22	30	17	0	540
	Piedras Negras	1012.1	17	26	16	14	220
	Saltillo		15	24	12	12	1609
	Solo la Marina			32	22	0	25
	Tampico	1012.8	26	30	26	0	20
	A. Obregón Tab	1013.5	24	33	23	0	2
	C. del Carmen						
	Coatzacoalcos	1012.7	27		26	0	28
	Comalcalco						
	Córdoba		22	26	18	0	871
	Gutiérrez Zamora						
	Huauchinango			21	11	7	1576
11	Jalapa		27		27	Inap	1309
	Orizaba		17	28	13	0	1248
	Rioverde		21	28	20	0	982
	Teapa			31	23	0	80
	Tenosique						60
	Tulancingo		11	29	9	9	2181
	Tuxpan			29	24	1	10
	Veracruz	1012.4	26	34	22	0	16
	Villahermosa			31	23	0	10
	Campeche	1014.1	28	31	27	0	25
	Cozumel	1014.4	27	33	25	0	8
	Champotón			32	23	Inap	2
12	Chetumal	1013.5	28	30	27	0	4
	I. Mujeres						7
	Mérida	1014.8	25		23	0	22
	Progreso	1014.5	25		22	0	14
	Valladolid	1014.9	26	35	23	0	23

CARTA DEL TIEMPO

SERVICIO METEOROLOGICO MEXICANO

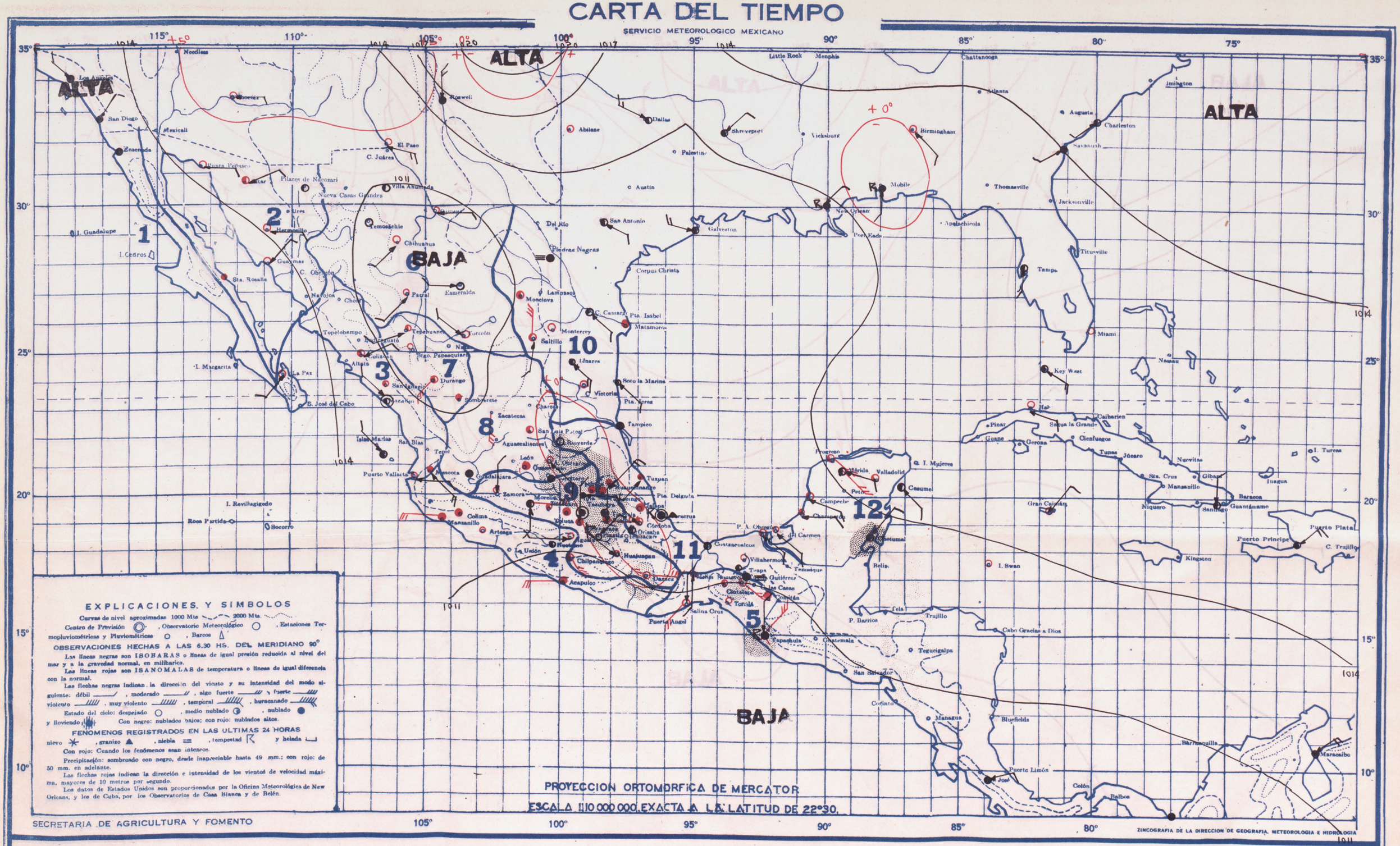

MARTES 7 DE MAYO DE 1946

PRONOSTICO DEL TIEMPO PARA MAÑANA

Regiones

1. Ascenso de temperatura. No habrá lluvias. Vientos moderados del Noroeste.
2. No habrá cambio de temperatura. No habrá lluvias. Vientos débiles del Suroeste.
3. No habrá cambio de temperatura. Cielo medio nublado. Escasearán las lluvias. Vientos moderados Occidentales.
4. Ascenso de temperatura. Cielo medio nublado. Lluvias aisladas. Vientos moderados del Noroeste.
5. No habrá cambio de temperatura. Cielo medio nublado. Lluvias aisladas. Vientos moderados del Norte.
6. Descenso de temperatura. Cielo medio nublado. Lluvias aisladas.
7. Descenso de temperatura. Cielo medio nublado. Lluvias aisladas.
8. Descenso de temperatura. Cielo medio nublado. Lluvias aisladas.
9. Descenso de temperatura. Cielo nublado. Lluvias generales.
10. Descenso de temperatura. Cielo medio nublado. Lluvias aisladas. Vientos moderados del Norte.
11. No habrá cambio de temperatura. Cielo nublado. Lluvias generales. Vientos algo fuertes del Norte.
12. No habrá cambio de temperatura. Cielo medio nublado. Lluvias aisladas. Vientos moderados del Noroeste.

Regiones	ESTACIONES	Presión al nivel del mar	Temperaturas: Ambiente	Temperaturas: Máxima de ayer	Temperaturas: Mínima en últimas 24 h.	Lluvia en 24 h.	Altura sobre el nivel del mar
		mb.	°	°	°	mm	m.
1	I. Cedros	1015.1	14	19	14	0	
	Ensenada						
	I. Guadalupe						
	I. Margarita						
2	Altar	1012.5	18	37	16	0	397
	C. Obregón, Son.						40
	Guaymas	1014.8	21	32	21	0	4
	Hermosillo	1012.0	20	36	19	0	211
	Mexicali						
	Navojoa						38
	Pilares	1011.5	18	29		0	
	Punta Peñasco	1012.2	20	30	25	0	
	Sta. Rosalía			29	20	Inap	26
	Ures						432
	Balirraguato						170
	Culiacán	1015.1	20			0	53
	Choix						310
3	Islas Marías	1015.5	21	27	21	0	4
	Islas Revillagigedo						
	La Paz	1015.2	20	28	19	0	12
	Mascota			33	15	0	1200
	Mazatlán	10.3.5	23	26	22	0	78
	Puerto Vallarta			35	19	0	2
	S. Blas, Nay						2
	S. Ignacio			34	23	0	180

Reg.	ESTACIONES	PPP	Temperaturas TT	Tx	Tn	RRR	H
3	Tepic						918
	Topolobampo						3
	Acapulco	1010.1	27	33	27	0	3
	Arteaga			33	14	0	860
	Colima	1011.2	21	36	20	0	502
4	Huatusco			41	27	0	356
	Iguala			39	24	0	735
	La Unión						38
	Manzanillo	1013.7	23	33	22	0	4
	Cintalapa			43	18	0	555
	C. Las Casas	1015.9	12	20	10	26	2128
5	Comitán	1015.8	17	29	12	0	1635
	Matías Romero			37	23	0	
	Salina Cruz	1009.2	29	35	25	0	56
	Tapachula	1010.0	24	35	22	4	180
	Tonalá			36	26	0	55
	Tuxtla Gutiérrez	1012.4	14	37	23	Inap	530
	C. Juárez						1137
	Chihuahua	1010.7	17	30	17	0	1423
	Esmeralda	1019.5	12	29	14	0	
6	Hidalgo del Parral			23	10	0	1652
	Casas Grandes						
	Ojinaga			27	15	0	786
	Temósachic	1011.2	5			0	1858
	Torreón	1010.5	20	33	20	0	
	Villa Ahumada	1011.3	12			0	1205
	Durango	1012.9	13	27	12	0	1898
7	Nazas						1275
	Sfgo. Papasquiaro			32	8	0	1740
	Sombrerete			40	10	0	2350
	Tepehuanes			22	04	0	1787

Reg.	ESTACIONES	PPP	Temperaturas TT	Tx	Tn	RRR	H
8	Aguascalientes						2020
	C. Obregón, Gto.			30	13	1	1870
	Charcas						2020
	Guadalajara	1014.4	16	27	15	0	1583
	Guanajuato			27	15	0	2037
	León						1809
	Querétaro	1007.8	16	28	15	Inap	1850
	San Luis Potosí	1010.0	15	33	16	0	1877
	Zacatecas						2612
	Cuernavaca		21	29	18	0	1538
	Chilpancingo	1007.3	18	31	15	0	1250
	Huajuapan			28	18	0	1597
	Jonacatepec			35	24	0	
	Morelia	1014.7	17	26	16	0	1923
	Oaxaca	1016.3	14			4	1563
	Pachuca	1010.4	12			Inap	2435
	Puebla			35	16	4	1120
9	Tacubaya	1014.1	12	27	11	1	2150
	Tehuacán					3	2309
	Tlaxcala	1001.6	13	22	12	1	2240
	Toluca	1012.4	11			0	2675
	Tula			29	12	2	2036
	Zamora			30	11	0	1633
	Zitácuaro			29	15	0	2064
	C. Victoria	1010.5	10	30	20	0	
	Camargo	1011.2	24	35	22	0	
	C. Reynosa						
10	Linares			27	9	0	648
	Matamoros	1015.1	20	30	23	0	9

Reg.	ESTACIONES	PPP	Temperaturas TT	Tx	Tn	RRR	H
10	Monclova	1009.9	19	31	14	0	587
	Monterrey	1016.1	22	29	17	0	540
	Piedras Negras	1012.1	21			0	220
	Saltillo		17	27	12	0	1609
	Soto la Marina			42	22	0	25
	Tampico	1011.9	26			0	20
	A. Obregón Tab	1013.1	25			0	2
	C. del Carmen			47	14	0	
	Cosisacoalcos	1010.5	27	30	22	0	28
	Comalcalco						
	Córdoba	1010.8	19			0	871
	Gutiérrez Zamora						
	Huauchinango			25	11	0	1576
11	Jalapa	1012.7	18	25	17	0	1309
	Orizaba	1009.3	28			0	1248
	Rioverde	1010.0	17			0	982
	Teapa			34	21	0	80
	Tenosique						60
	Tuxtepec		14	29	11	0	2181
	Tuxpan			29	24	0	10
	Veracruz	1011.6	27			0	16
	Villahermosa			32	26	0	10
	Campeche	1013.7	28	35	27	0	25
	Cozumel	1014.9	27	33	24	0	8
	Champotón			37	24	6	2
12	Chetumal	1013.6	27	30	26	Inap	4
	I. Mujeres						7
	Mérida	1014.0	25	35	24	0	22
	Progreso	1013.6	25	33	23	0	14
	Valladolid	1014.7	26	35	25	0	20

CARTA DEL TIEMPO

SERVICIO METEOROLOGICO MEXICANO

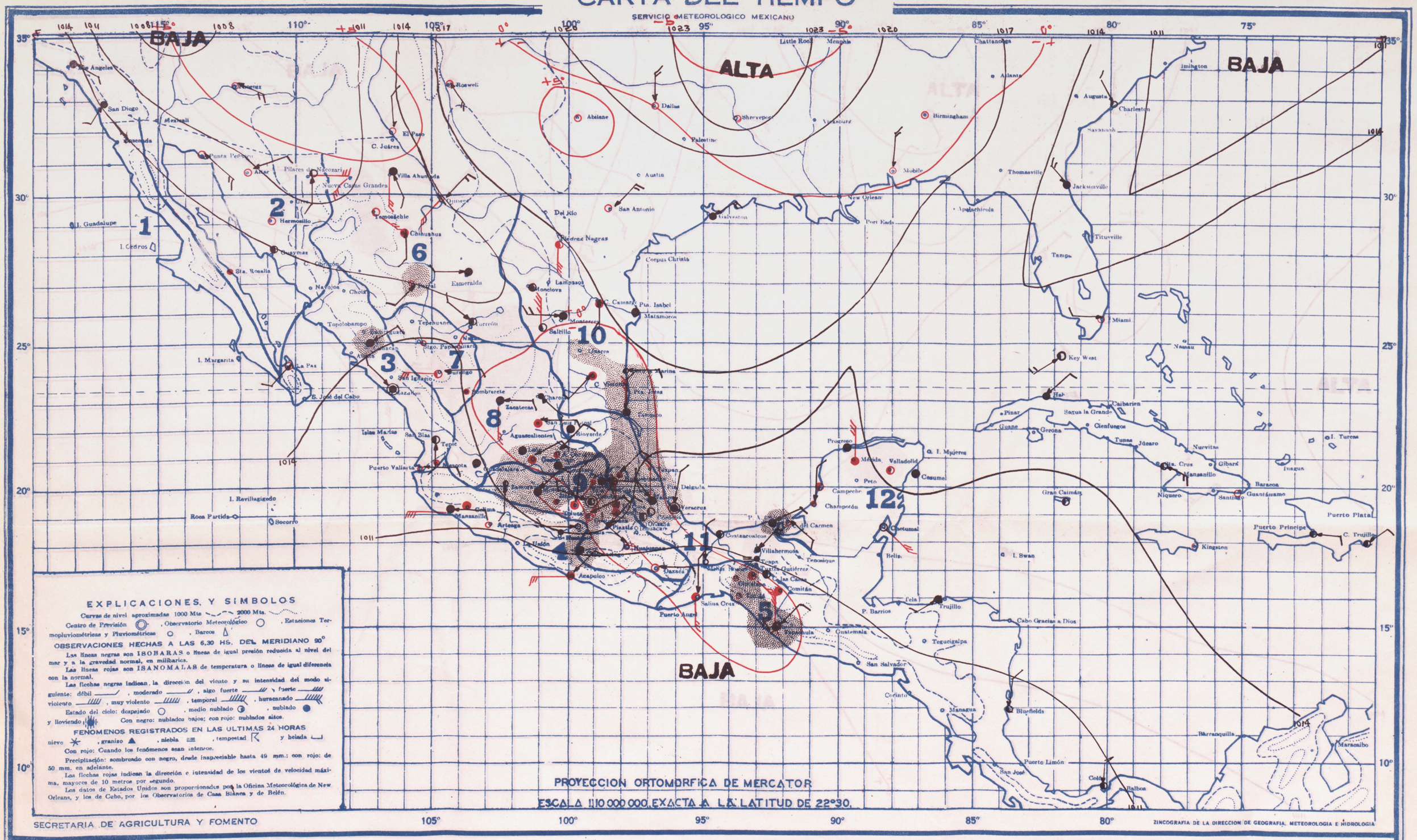

SECRETARIA DE AGRICULTURA Y FOMENTO

ZINCOGRAFIA DE LA DIRECCION DE GEOGRAFIA, METEOROLOGIA E HIDROLOGIA

MIERCOLES 8 DE MAYO DE 1946

PRONOSTICO DEL TIEMPO PARA MAÑANA

Regiones

1 — No habrá cambio de temperatura. Cielo medio nublado. No habrá lluvias. Vientos moderados del Oeste.

2 — Ascenso de temperatura. Cielo despejado. No habrá lluvias. Vientos moderados del Oeste.

3 — Ascenso de temperatura. Cielo medio nublado. No habrá lluvias. Vientos moderados del Oeste.

4 — Ascenso de temperatura. Cielo medio nublado. Escasearán las lluvias. Vientos moderados del Oeste.

5 — Descenso de temperatura. Cielo nublado. Lluvias aisladas. Vientos moderados del Norte.

6 — No habrá cambio de temperatura. Cielo medio nublado. No habrá lluvias.

7 — Ascenso de temperatura. Cielo medio nublado. Escasearán las lluvias.

8 — No habrá cambio de temperatura. Cielo medio nublado. Lluvias aisladas.

9 — No habrá cambio de temperatura. Cielo medio nublado. Lluvias generales.

10 — Ascenso de temperatura. Cielo medio nublado. Escasearán las lluvias. Vientos moderados del Noreste.

11 — Descenso de temperatura. Cielo nublado. Lluvias generales. Vientos algo fuertes del Norte.

12 — Descenso de temperatura. Cielo nublado. Lluvias aisladas. Vientos moderados del Norte.

Regiones	ESTACIONES	Presión al nivel del mar	Temperaturas: Ambiente	Temperaturas: Máxima de ayer	Temperaturas: Mínima en últimas 24 h.	Lluvia en 24 h.	Altura sobre el nivel del mar
		mb.	o	o	o	mm	m.
1	*I. Cedros*	.					
	Ensenada	.					
	I. Guadalupe	.					
	I. Margarita	.					
2	*Altar*	1011.1	19	38	17	0	397
	C. Obregón; Son.	10.4 0	21			0	40
	Guaymas	.		30	21	0	4
	Hermosillo	1012 1	20	35	17	0	211
	Mexicali	.					
	Navojoa	.					38
	Pilares	1010.8	19			0	
	Punta Peñasco	1011 5	20	32	23	0	
	Sta. Rosalía			29	20	Inap	26
	Ures						432
	Badiraguato						170
	Culiacán	1014.1	20	34	20	Inap	53
	Choix	.					310
	Islas Marías	.					4
	Islas Revillagigedo	.					
	La Paz	1014 3	20			0	12
3	*Mazatlán*	.		31	15	0	1200
	Mazatlán	1012 8	23	26	22	0	78
	Puerto Vallarta	.		35	19	0	2
	S. Blas, Nay						2
	S. Ignacio	.					100

Reg.	ESTACIONES	PPP	Temperaturas TT	Tx	Tn	RRR	H
3	*Tepic*	.	16	20	15	0	918
	Topolobampo	.					3
	Acapulco	1009 9	26	33	26	0	3
	Arteaga	.		33	14	0	860
	Colima	1008 3	24	35	23	0	502
4	*Huixtla*	.		39	24	0	356
	Iguala	.		28	22	0	735
	La Unión	.					38
	Manzanillo	1011 2	25	32	24	0	4
	Cintalapa	.		41	18	0	555
	C. Las Casas	1017.7	13	22	11	0	2128
	Comitán	1014.1	17	27	13	0	1635
	Matías Romero	.		33	23	0	
5	*Salina Cruz*	1008.7	27	32	26	0	56
	Tapachula	1008 9	22			18	180
	Tonalá	.		25	24	10	55
	Tuxtla Gutiérrez	1013.5	12	34	21	9	530
	C. Juárez	.					1137
	Chihuahua	1012.4	19	30	18	0	1423
	Esmeralda	1012.2	17	31	15	0	
	Hidalgo del Parral	.		21	10	0	1652
6	*Casas Grandes*	.					
	Ojinaga	.		37	15	0	786
	Témoáchic	1011.9	4	30	3	0	1858
	Torreón	1015 2	18	34	18	0	
	Villa Ahumada	1011.3	24			0	1205
	Durango	1012.5	13	28	12	0	1898
	Nazas	.					1275
7	*Sgo. Papasquiaro*	.		32	6	0	1740
	Sombrerete	.		27	8	0	2350
	Tepehuanes	.					1787

Reg.	ESTACIONES	PPP	Temperaturas TT	Tx	Tn	RRR	H
8	*Aguascalientes*	.					2020
	C. Obregón, Gro.	.		28	13	5	1870
	Charcas	.		28	11	0	2020
	Guadalajara	1014 0	17			0	1583
	Guanajuato	1014.8	17	30	15	Inap	2037
	León	.	17	30	15	2	1809
	Querétaro	.	16	29	15	Inap	1850
	San Luis Potosí	1013 2	15	29	12	0	1877
	Zacatecas	1014.1	11	19	11	0	2612
	Cuernavaca	.	20	29	17	1	1538
	Chilpancingo	.	19	30	18	Inap	1250
	Huajuapan	.		27	19	0	1597
	Jonacatepec	.		33	23	1	
	Morelia	1014.7	16	28	26	Inap	1923
	Oaxaca	1015 5	16	31	14	0	1563
	Pachuca	.	10	32	9	2	2435
	Piaxtla	.		37	16	2	1120
	Puebla	.	11	24	10	10	2150
	Tacubaya	1015.5	11			Inap	2309
	Tehuacán						1676
	Tlaxcala	.	12	22	12	3	2240
	Toluca	.	12	18	10	Inap	2675
	Tula	.					2036
	Zamora	.		29	10	1	1633
	Zitácuaro	.		25	15	Inap	2064
10	*C. Victoria*	1017.0	21	30	20	0	
	Camargo	1011.9	22	27	20	0	
	C. Reynosa	.					
	Linares	.					648
	Matamoros	1019.2	23	32	23	Inap	9

Reg.	ESTACIONES	PPP	Temperaturas TT	Tx	Tn	RRR	H
10	*Monclova*	1014 3	17	32	17	0	587
	Monterrey	1017 7	23	31	19	0	540
	Piedras Negras	1013.7	20			0	220
	Saltillo	.	16	28	19	0	1609
	Soto la Marina			42	21	11	25
	Tampico	1015.7	22	30	20	55	20
	A. Obregón Tab	1012 8	26			Inap	2
	C. del Carmen			43	14	0	
	Coatzacoalcos	1012.9	25	30	24	1	28
	Comalcalco	.					
	Córdoba	.	25	33	17	Inap	871
	Gutiérrez Zamora	.					
	Huauchinango	.		25	14	Inap	1576
11	*Jalapa*	1013.6	18	27	17	11	1360
	Orizaba	.	16	28	11	2	1248
	Rioverde	.	20	31	19	0	982
	Teapa			34	25	0	80
	Tenosique						60
	Tulancingo	.	11	27	12	0	2481
	Tuxpan	.					10
	Veracruz	1012 9	27	35	25	Inap	16
	Villahermosa	.		34	25	0	10
	Campeche	1013 6	28	35	25	0	25
	Cozumel	1014.1	24	33	21	0	8
	Champotón	.		37	24	0	2
12	*Chetumal*	1013 2	27	30	16	0	4
	I. Mujeres	.					7
	Mérida	1013.1	25	35	24	0	22
	Progreso	1013 6	25	33	22	0	14
	Valladolid	1014 4	26	35	25	0	28

CARTA DEL TIEMPO

SERVICIO METEOROLOGICO MEXICANO

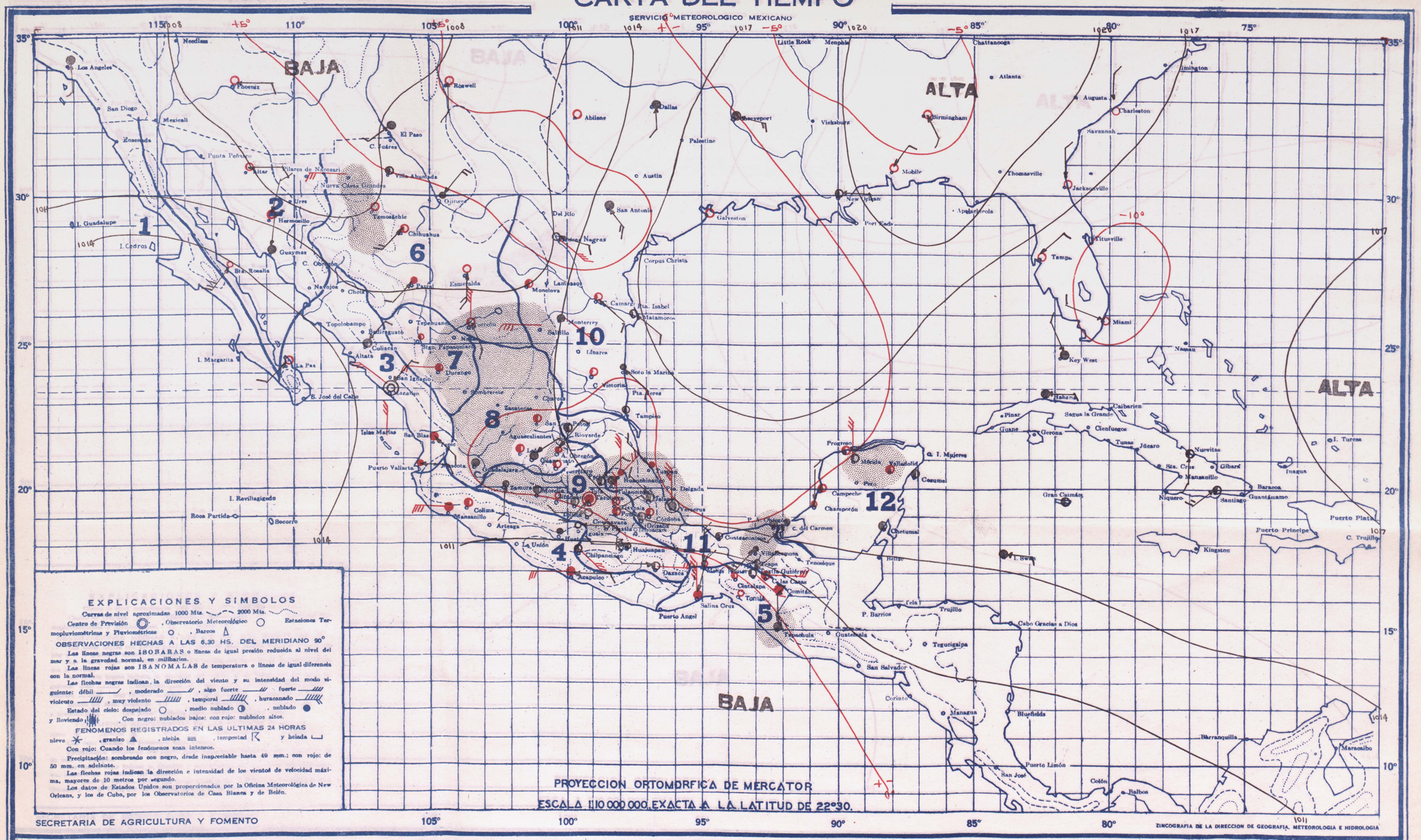

EXPLICACIONES Y SIMBOLOS

Curvas de nivel aproximadas 1000 Mts. 2000 Mts.

Centro de Previsión , Observatorio Meteorológico , Estaciones Termopluviométricas y Pluviométricas , Barcos

OBSERVACIONES HECHAS A LAS 6.30 HS. DEL MERIDIANO 90°

Las líneas negras son ISOBARAS o líneas de igual presión reducida al nivel del mar y a la gravedad normal, en milibarios.

Las líneas rojas son ISANOMALAS de temperatura o líneas de igual diferencia con la normal.

Las flechas negras indican la dirección del viento y su intensidad del modo siguiente: débil , moderado , algo fuerte , fuerte , violento , muy violento , temporal , huracanado

Estado del cielo: despejado , medio nublado , nublado y lloviendo . Con negro: nubiados bajos: con rojo: nubiados altos.

FENOMENOS REGISTRADOS EN LAS ULTIMAS 24 HORAS

nieve , granizo , niebla , tempestad y helada

Con rojo: Cuando los fenómenos sean intensos.

Precipitación: sombreado con negro, desde inapreciable hasta 49 mm.; con rojo: de 50 mm. en adelante.

Las flechas rojas indican la dirección e intensidad de los vientos de velocidad máxima, mayores de 10 metros por segundo.

Los datos de Estados Unidos son proporcionados por la Oficina Meteorológica de New Orleans, y los de Cuba, por los Observatorios de Casa Blanca y de Belén.

PROYECCION ORTOMORFICA DE MERCATOR

ESCALA 1:10 000 000. EXACTA A LA LATITUD DE 22°30.

SECRETARIA DE AGRICULTURA Y FOMENTO

ZINCOGRAFIA DE LA DIRECCION DE GEOGRAFIA, METEOROLOGIA E HIDROLOGIA

JUEVES 9 DE MAYO DE 1946

PRONOSTICO DEL TIEMPO PARA MAÑANA

Regiones

1 — Descenso de temperatura. Cielo nublado. No habrá lluvias. Vientos moderados del Noroeste.

2 — Descenso de temperatura. Cielo despejado. No habrá lluvias. Vientos moderados del Suroeste.

3 — No habrá cambio de temperatura. Cielo medio nublado. No habrá lluvias. Vientos moderados del Noroeste.

4 — No habrá cambio de temperatura. Cielo medio nublado. Escasearán las lluvias. Vientos moderados del Oeste.

5 — No habrá cambio de temperatura. Cielo nublado. Escasearán las lluvias. Vientos moderados del Noreste.

6 — No habrá cambio de temperatura. Cielo medio nublado. No habrá lluvias.

7 — No habrá cambio de temperatura. Cielo medio nublado. No habrá lluvias.

8 — No habrá cambio de temperatura. Cielo medio nublado. Escasearán las lluvias.

9 — No habrá cambio de temperatura. Cielo nublado. Lluvias aisladas.

10 — No habrá cambio de temperatura. Cielo medio nublado. Escasearán las lluvias. Vientos moderados del Sureste.

11 — No habrá cambio de temperatura. Cielo nublado. Lluvias aisladas. Vientos moderados del Noreste.

12 — No habrá cambio de temperatura. Cielo medio nublado. Escasearán las lluvias. Vientos moderados del Este.

Regiones	ESTACIONES	Presión al nivel del mar	Temperaturas: Ambiente	Temperaturas: Máxima de ayer	Temperaturas: Mínima en últimas 24 h.	Lluvia en 24 h.	Altura sobre el nivel del mar
		mb.	°	°	°	mm	m.
1	I. Cedros						
	Ensenada						
	I. Guadalupe						
	I. Margarita						
	Altar	1007.4	17	38	11	0	397
	C. Obregón; Son.						40
	Guaymas	1011.3	22	32	22	0	4
2	Hermosillo	1008.8	20	35	19	0	211
	Mexicali						
	Navojoa						38
	Pilares						
	Punta Peñasco						
	Sta. Rosalía			29	20	0	26
	Ures						432
	Badiraguato						170
	Culiacán	1013.5	29	35	20	0	53
	Choix						310
	Islas Marías						4
	Islas Revillagigedo						
	La Paz	1013.5	20	27	19	0	12
3	Mazatlán						1200
	Mazatlán	1012.5	23	26	22	0	78
	Puerto Vallarta			35	19	0	2
	S. Blas, Nay						2
	S. Ignacio						160

Reg.	ESTACIONES	PPP	Temperaturas TT	Tx	Tn	RRR	H
3	Tepic	1010.1	15	32	15	0	918
	Topolobampo						3
	Acapulco	1010.9	28	34	27	0	3
	Arteaga			33	14	0	860
	Colima	1009.3	23	37	22	0	502
4	Huatusco			40	24	0	356
	Iguala			40	24	0	735
	La Unión						38
	Manzanillo	1012.0	23	33	27	0	4
	Cintalapa			37	18	0	555
	C. Las Casas	1013.3	14	23	14	0	2128
	Comitán	1016.3	16				1635
	Matías Romero			31	21	0	
5	Salina Cruz	1010.0	27	35	26	0	56
	Tapachula	1010.8	24	40	22	20	180
	Tonalá			37	24	0	55
	Tuxtla Gutiérrez	1014.4	23	31	22	0	530
	C. Juárez						1137
	Chihuahua	1009.3	18	30	16	0	1423
	Esmeralda	1009.1	18	30	16	0	
	Hidalgo del Parral			24	11	0	1652
6	Casas Grandes						
	Ojinaga			37	16	0	786
	Temósachic	1008.8	4	31	2	Inap	1858
	Torreón	1012.9	18	33	17	Inap	
	Villa Ahumada	1006.6	20			0	1205
	Durango	1014.1	11	26	10	Inap	1898
	Nazas						1275
7	Sigo. Papasquiaro			32	7	0	1740
	Sombrerete						2350
	Tepehuanes						1787

Reg.	ESTACIONES	PPP	Temperaturas TT	Tx	Tn	RRR	H
8	Aguascalientes						2020
	C. Obregón, Gto.			22	12	0	1870
	Charcas						2020
	Guadalajara	1014.8	13	28	12	5	1583
	Guanajuato	1014.9	16			0	2037
	León						1809
	Querétaro	1011.2	16		15	0	1850
	San Luis Potosí	1014.9	14	22	13	Inap	1877
	Zacatecas						2612
	Cuernavaca			20	28	18	Inap	1538
	Chilpancingo	1007.7	20	33	19	5	1250
	Huajuapan			29	18	0	1597
	Jonacatepec			35	24	Inap	
	Morelia	1015.1	15	23	12	Inap	1923
	Oaxaca	1017.3	17	32	16	0	1563
	Pachuca	1012.4	11	19	10	Inap	2435
9	Puebla			35	20	Inap	1120
	Tacubaya	1015.4	15	25	14	6	2150
	Tacuba	1014.0	11		11	3	2309
	Tehuacán						1676
	Tlaxcala		14	22	13	1	2240
	Toluca	1015.3	9	16	8	3	2675
	Tula						2035
	Zamora			29	10	Inap	1633
	Tláhcuaro			23	13	Inap	2064
	C. Victoria	1012.9	18	30	18	0	
	Camargo	1014.4	24	34	23	0	
10	C. Reynosa						
	Linares						648
	Matamoros	1017.1	23	31	23	0	9

Reg.	ESTACIONES	PPP	Temperaturas TT	Tx	Tn	RRR	H
10	Monclova	1019.6	19	30	19	0	587
	Monterrey	1016.2	27	29	18	0	540
	Piedras Negras	1013.8	22	31	22	0	220
	Saltillo						1609
	Soto la Marina			32	20	Inap	25
	Tampico	1015.5	24		23	0	20
	A. Obregón Tab	1014.1	24	31	22	5	2
	C. del Carmen			39	15	0	
	Coatzacoalcos	1017.2	25		24	Inap	28
	Comalcalco						
	Córdoba	1012.9	18	32	17	Inap	871
	Gutiérrez Zamora						
	Huauchinango			21	13	30	1576
11	Jalapa	1015.9	15	23	15	3	1309
	Orizaba	1011.1	17	25	14	12	1248
	Rioverde	1015.2	19	25	15	0	982
	Teapa			27	23	32	89
	Tenosique						60
	Tulancingo		12	21	10	0	2181
	Tuxpan			28	23	7	10
	Veracruz	1015.1	26	29	24	Inap	16
	Villahermosa			30	20	26	10
	Campeche	1015.3	28		27	0	25
	Cozumel	1016.1	26	32	22	0	8
	Champotón			34	24	0	2
12	Chetumal	1014.1	24	30	23		4
	I. Mujeres						7
	Mérida	1015.7	24	35	23	2	22
	Progreso	1015.1	25	30	22	0	14
	Valladolid	1016.1	25	35	24	6	22

CARTA DEL TIEMPO

SERVICIO METEOROLOGICO MEXICANO

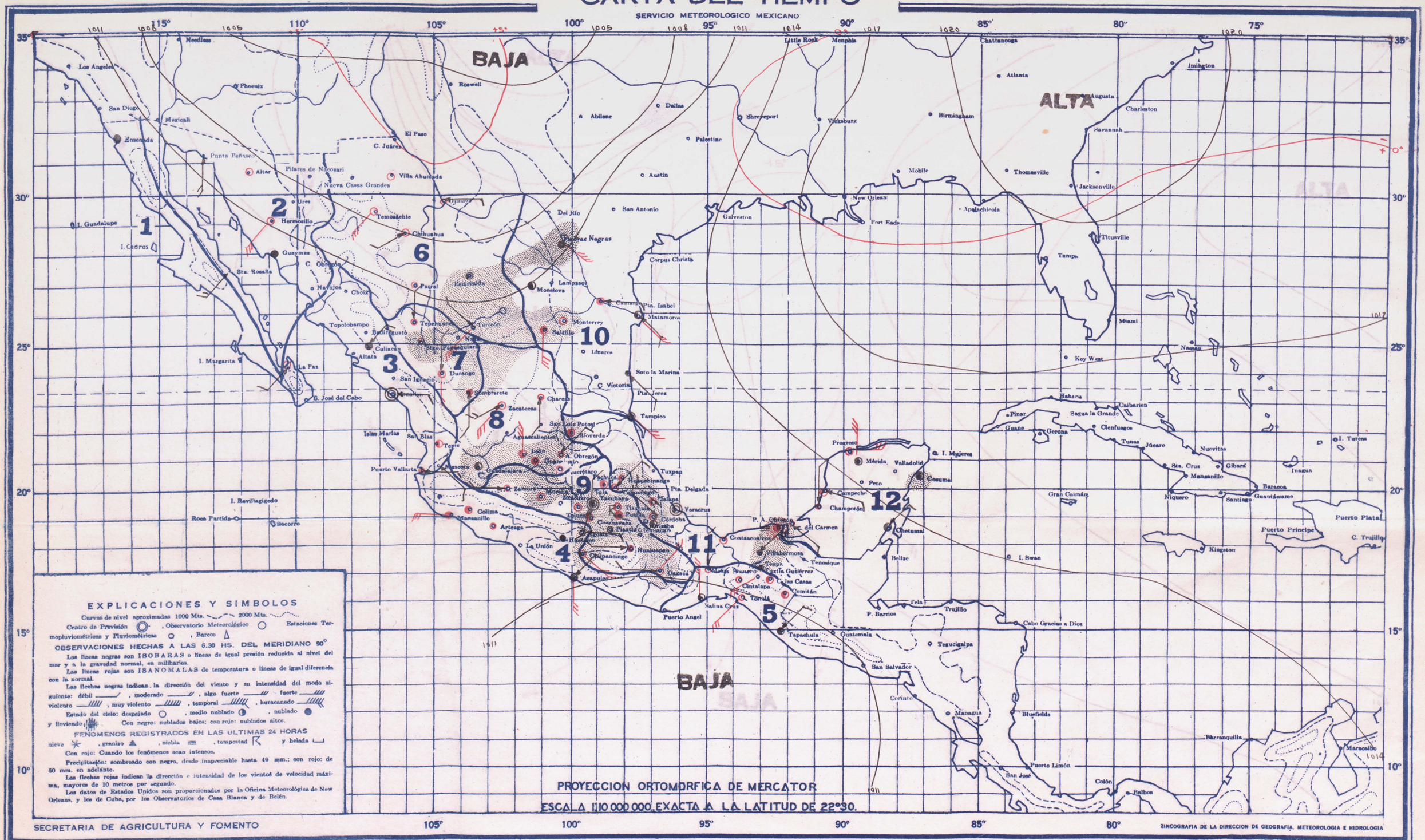

SECRETARIA DE AGRICULTURA Y FOMENTO

ZINCOGRAFIA DE LA DIRECCION DE GEOGRAFIA, METEOROLOGIA E HIDROLOGIA

VIERNES 10 DE MAYO DE 1946

PRONOSTICO DEL TIEMPO PARA MAÑANA

Regiones

1. Descenso de temperatura. Cielo medio nublado. No habrá lluvias. Vientos moderados del Suroeste.
2. No habrá cambio de temperatura. Cielo medio nublado. Escasearán las lluvias. Vientos moderados del Suroeste.
3. No habrá cambio de temperatura. Cielo medio nublado. Escasearán las lluvias. Vientos moderados del Suroeste.
4. No habrá cambio de temperatura. Cielo medio nublado. Escasearán las lluvias. Vientos moderados del Oeste.
5. Ascenso de temperatura. Cielo medio nublado. Escasearán las lluvias.
6. No habrá cambio de temperatura. Cielo medio nublado. Escasearán las lluvias.
7. No habrá cambio de temperatura. Cielo medio nublado. Lluvias aisladas.
8. Ascenso de temperatura. Cielo medio nublado. Lluvias aisladas.
9. Ascenso de temperatura. Cielo medio nublado. Lluvias generales.
10. Ascenso de temperatura. Cielo medio nublado. Lluvias aisladas. Vientos moderados Australes.
11. Ascenso de temperatura. Cielo medio nublado. Escasearán las lluvias. Vientos moderados del Sureste.
12. Ascenso de temperatura. Cielo medio nublado. Escasearán las lluvias. Vientos moderados del Sureste.

Regiones	Estaciones	Presión al nivel del mar	Temperaturas Ambiente	Máxima de ayer	Mínima en últimas 24 h.	Lluvia en 24 h.	Altura sobre el nivel del mar
		mb.	°	°	°	mm	m.
1	I. Cedros						
	Ensenada						
	I. Guadalupe						
	I. Margarita						
	Altar	1008.1	18	34	13	0	397
	C. Obregón, Son.						40
	Guaymas	1012.3	22	30	22	0	4
	Hermosillo	1015.7	22	34	25	0	211
2	Mexicali						38
	Navojoa						
	Pilares						
	Punta Peñasco						
	Sta. Rosalía						26
	Ures						432
	Badiraguato						170
	Culiacán	1013.8	19		19	0	53
	Choix						310
	Islas Marías						4
	Islas Revillagigedo						
	La Paz	1014.5	20	29	19	0	12
3	Mascota						1200
	Mazatlán	10.27	23	26	23	0	78
	Puerto Vallarta			34	21	0	2
	S. Blas, Nay						2
	S. Ignacio						100

Reg.	Estaciones	PPP	Temperaturas TT	Tx	Tn	RRR	H
3	Tepic		15	31	15	0	918
	Topolobampo						3
	Acapulco	1011.3	27	33	23	0	3
	Artesaga			34	14	0	860
	Colima	1010.0	22	38	21	0	502
4	Huetamo			40	22	0	356
	Iguala			40	21	0	735
	La Unión						38
	Manzanillo	1012.8	22		21	0	4
	Cintalapa			37	18	0	555
	C. Las Casas	1012.7	16	25	15	0	2128
	Comitán		13	25	10	0	1635
5	Matías Romero			35	20	0	
	Salina Cruz	1009.0	26	34	26	0	56
	Tapachula		24	30	22	0	180
	Tonalá			36	25	0	55
	Tuxtla Gutiérrez						530
	C. Juárez						1137
	Chihuahua	1007.7	16	28	15	0	1423
	Esmeralda	1009.8	18	30	14	Inap	
6	Hidalgo del Parral			25	11	0	1652
	Casas Grandes						
	Ojinaga			37	16	0	786
	Temósachic	1006.8	4	31	3	0	1858
	Torreón	1011.2	18	34	18	1	
	Villa Ahumada	1008.5	11			0	1205
	Durango		13	26	11	Inap	1898
	Nazas						1275
7	Sigo. Papasquiaro			30	9	Inap	1740
	Sombrerete			28	2	2	2350
	Papasquiaro			25	4	0	1787

Reg.	Estaciones	PPP	Temperaturas TT	Tx	Tn	RRR	H
8	Aguascalientes						2020
	C. Obregón, Gto.			26	12	4	1870
	Charcas			28	12	0	2020
	Guadalajara	1014.1	14	26	13	Inap	1583
	Guanajuato	1014.8	14	28	13	1	2037
	León		14		13	3	1809
	Querétaro		14		13	0	1850
	San Luis Potosí	1009.1	22	30	18	0	1877
	Zacatecas	1012.5	12	19	12	0	2612
	Cuernavaca		18	29	16	2	1538
	Chilpancingo		16	30	16	Inap	1250
	Huajuapan			29	17	0	1597
9	Jonacatepec						
	Morelia	1014.4	13	24	12	1	1923
	Oaxaca	1015.5	16	32	15	10	1563
	Pachuca		11	23	9	12	2435
	Piazzla			35	17	0	1120
	Puebla		12	24	11	5	2150
	Tacubaya	1013.2	10		9	0	2309
	Tehuacán						1676
	Tlaxcala		11	21	11	4	2240
	Toluca		9		8	6	2675
	Tula						2036
	Zamora			31	12	0	1633
	Zitácuaro						2904
10	C. Victoria						
	Camargo	1011.9	24	36	19	0	
	C. Reynosa						
	Linares						648
	Matamoros	1013.7	25	32	24	0	9

Reg.	Estaciones	PPP	Temperaturas TT	Tx	Tn	RRR	H
10	Monclova	1017.9	18	34	18	0	587
	Monterrey	1013.0	22	30	18	3	540
	Piedras Negras	1010.0	19	32	19	20	220
	Saltillo		18	28	13	12	1609
	Soto la Marina			43	22	0	25
	Tampico	1012.0	26	30	25	0	20
	A. Obregón Tab	1013.2	24	29	13	51	2
	C. del Carmen			37	16	0	
	Coatzacoalcos	1012.1	25	30	24	8	28
	Comalcalco						
	Córdoba		19	28	18	5	871
	Gutiérrez Zamora						
	Huauchinango			22	13	0	1576
11	Jalapa	1012.3	18	23	17	1	1309
	Orizaba		19	24	15	0	1248
	Rioverde		19	32	18	Inap	982
	Teapa			31	23	Inap	80
	Tenosique						60
	Tulancingo		12	24	10	9	2181
	Tuxpan						10
	Veracruz	1012.0	26	30	25	0	16
	Villahermosa			30	22	0	10
	Campeche	1014.1	28	33	27	0	25
	Cozumel	1015.2	24	32	21	Inap	8
	Champotón			35	23	0	2
12	Chetumal	1013.9	27	30	26		4
	I. Mujeres						7
	Mérida	1014.8	25	34	24	0	22
	Progreso	1014.0	25	30	22	0	14
	Valladolid						28

CARTA DEL TIEMPO

SERVICIO METEOROLOGICO MEXICANO

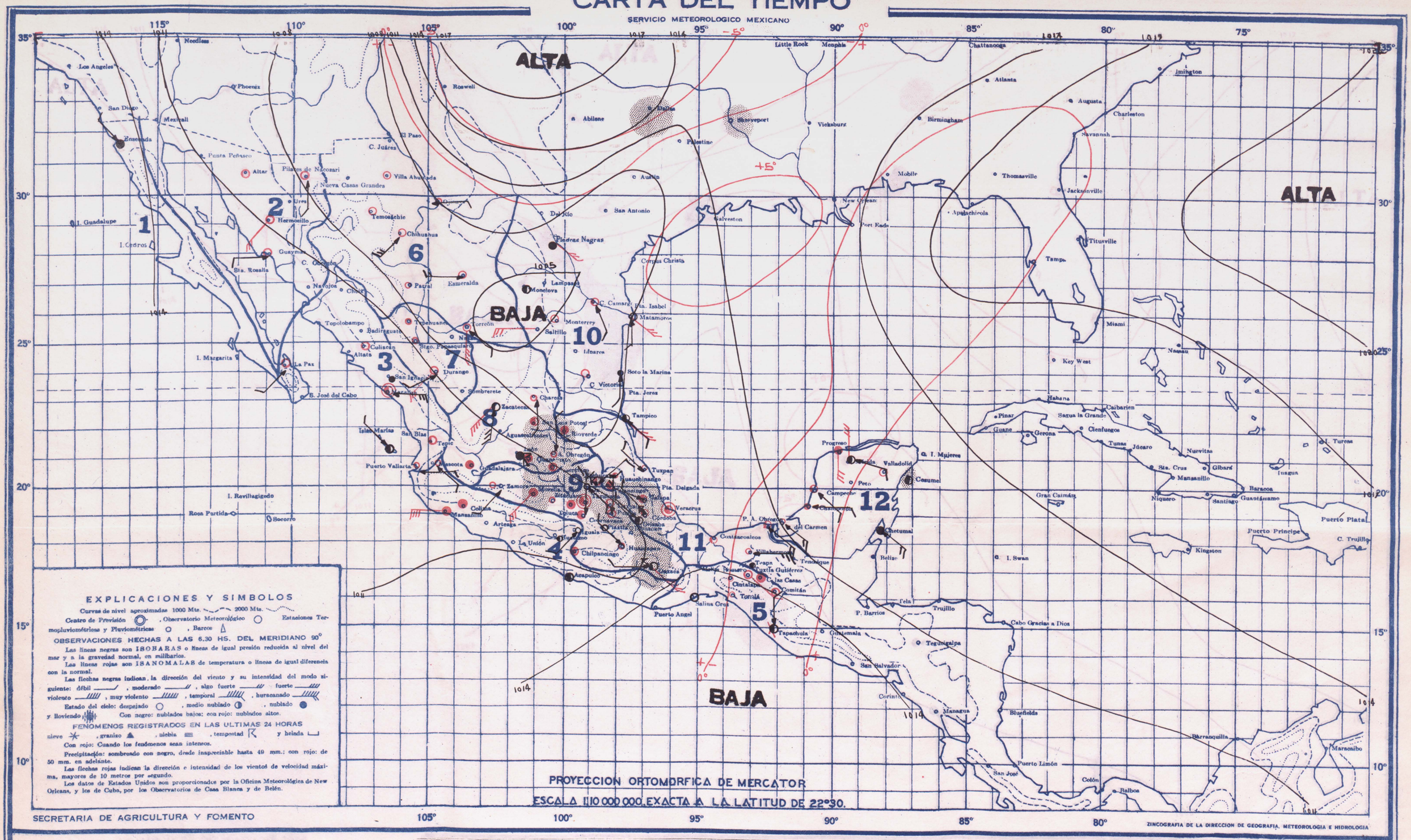

SABADO 11 DE MAYO DE 1946

PRONOSTICO DEL TIEMPO PARA MAÑANA

Regiones

1 — No habrá cambio de temperatura. Cielo medio nublado. No habrá lluvias. Vientos moderados del Oeste.

2 — Ascenso de temperatura. Cielo medio nublado. No habrá lluvias. Vientos moderados del Oeste.

3 — Ascenso de temperatura. Cielo medio nublado. No habrá lluvias. Vientos moderados del Oeste.

4 — Ascenso de temperatura. Cielo medio nublado. Escasearán las lluvias. Vientos moderados del Oeste.

5 — Ascenso de temperatura. Cielo medio nublado. Escasearán las lluvias. Vientos moderados del Sur.

6 — Descenso de temperatura. Cielo medio nublado. Lluvias aisladas.

7 — No habrá cambio de temperatura. Cielo medio nublado. Escasearán las lluvias.

8 — Descenso de temperatura. Cielo medio nublado. Lluvias aisladas.

9 — Descenso de temperatura. Cielo nublado. Lluvias generales.

10 — Onda fría. Cielo nublado. Lluvias generales. Vientos fuertes del Norte.

11 — Descenso de temperatura. Cielo nublado. Lluvias generales. Vientos fuertes del Norte.

12 — No habrá cambio de temperatura. Cielo medio nublado. Escasearán las lluvias. Vientos algo fuertes del Sur.

Regiones	ESTACIONES	Presión al nivel del mar	Temperaturas Ambiente	Temperaturas Máxima de ayer	Temperaturas Mínima en últimas 24 h.	Lluvia en 24 h.	Altura sobre el nivel del mar
		mb.	°	°	°	mm	m.
1	I. Cedros						
	Ensenada	1015.4	15	20	14	0	
	I. Guadalupe						
	I. Margarita						
2	Altar	1010.1	11	31	8	0	397
	C. Obregón, Son.						48
	Guaymas	1013.1	20	30	20	0	4
	Hermosillo	1011.3	18	31	17	0	211
	Mexicali						
	Nogoyoa						38
	Pilares	1008.5	12			0	
	Punta Peñasco						
	Sta. Rosalía						26
	Ures						432
	Badiraguato						170
	Culiacán	1013.5	17	35	16	0	53
	Choix						310
	Islas Marías	1013.7	21	27	19	0	4
	Islas Revillagigedo						
	La Paz	1020.5	18	26	17	0	12
	Mascota			31	14	0	1200
	Mazatlán	1012.3	23	26	22	0	78
	Puerto Vallarta			35	17	0	2
	S. Blas, Nay.						2
	S. Ignacio			41	15	0	180
3	Tepic		12		12	0	918
	Topolobampo						3
	Acapulco	1009.3	28		27	0	3
	Artesa						860
	Colima	1009.7	21	37	21	0	502
	Huetamo			41	20	0	356
	Iguala			40	24	0	735
	La Unión						38
	Manzanillo	1011.6	22	32	21	0	4
	Cintalapa			41	18	0	555
	C. Las Casas	1014.9	12	21	7	0	2128
	Comitán		16	28	12	0	1635
	Matías Romero						
	Salina Cruz	1007.5	28	32	27	0	56
	Tapachula			35	23	10	180
	Tonalá			36	25	0	55
	Tuxtla Gutiérrez		25	37	23	0	530
	C. Juárez						1137
	Chihuahua	1006.1	18	30	17	0	1423
	Esmeralda	1005.4	18	30	16	0	
	Hidalgo del Parral			26	12	0	1652
	Casas Grandes						
	Ojinaga			37	16	0	786
	Temósachic						1858
	Torreón	1007.8	29	36	20	0	
	Villa Ahumada	1006.6	12	32		0	1205
	Durango		22	26	10	0	1898
	Nazas						1275
7	Stgo. Papasquiaro			30	9	0	1740
	Sombrerete						2350
	Tepehuanes			26	3	0	1787

Reg.	ESTACIONES	PPP	Temperaturas TT	Tx	Tn	RRR	H
8	Aguascalientes						2020
	C. Obregón, Gto.			27	12	Inap	1870
	Charcas			29	11	0	2020
	Guadalajara	1013.1	13	26	12	0	1583
	Guanajuato	1012.7	15		13	0	2037
	León		14		13	0	1809
	Querétaro	1006.5	16	30	15	0	1850
	San Luis Potosí	1008.0	17	29	12	Inap	1877
	Zacatecas	1009.9	9	34	9	0	2612
	Cuernavaca		26	38	18	0	1538
	Chilpancingo		17	31	16	0	1250
	Huajuapan			30	18	0	1597
	Jonacatepec						
	Morelia	1013.2	15	25	14	Inap	1923
	Oaxaca	1012.9	17	33	15	1	1563
	Pachuca		11	26	11	7	2435
	Piazzla			35	19	0	1120
9	Puebla		13	24	11	1	2150
	Tacubaya	1012.1	11		16	1	2309
	Tehuacán						1676
	Tlaxcala		13	23	13	2	2240
	Toluca		10		9	0	2675
	Tula			28	10	0	2036
	Zamora			31	12	0	1633
	Zacatepec			28	14	0	2664
10	C. Victoria	1006.1	21	34	18	0	
	Camargo	1006.1	25	40	25	0	
	C. Reynosa						
	Linares						648
	Matamoros	1009.7	26	33	25	0	9

Reg.	ESTACIONES	PPP	Temperaturas TT	Tx	Tn	RRR	H
10	Monclova	1008.8	22	35	15	0	587
	Monterrey	1010.6	24	35	20	0	540
	Piedras Negras	1006.0	23	33	22	0	220
	Saltillo						1609
	Soto la Marina			44	23	0	25
	Tampico	1008.9	26	31	21	0	20
	A. Obregón Tab.	1010.9	23	35	22	0	2
	C. del Carmen			36	26	0	
	Coatzacoalcos	1009.6	27	31	25	0	28
	Comalcalco						
	Córdoba	1017.5	18	30	17	3	871
	Gutiérrez Zamora						
	Huauchinango			25	14	0	1576
11	Jalapa	1009.2	19	27	13	5	1309
	Orizaba		18	28	16	8	1248
	Rioverde		18	32	17	10	982
	Teapa			34	23	0	89
	Tenosique						60
	Tulancingo		12		12	2	2181
	Tuxpan			32	22	0	10
	Veracruz	1008.6	26	31	25	0	16
	Villahermosa			34	24	0	10
12	Campeche	1011.9	27	34	26	0	25
	Cozumel	1012.9	25	33	22	Inap	8
	Champotón			35	23	0	3
	Chetumal	1012.1	28	29	26	0	4
	I. Mujeres						7
	Mérida	1012.5	24	34	23	0	22
	Progreso	1011.3	24	31	22	0	14
	Valladolid	1013.6	25		24	0	26

CARTA DEL TIEMPO

SERVICIO METEOROLOGICO MEXICANO

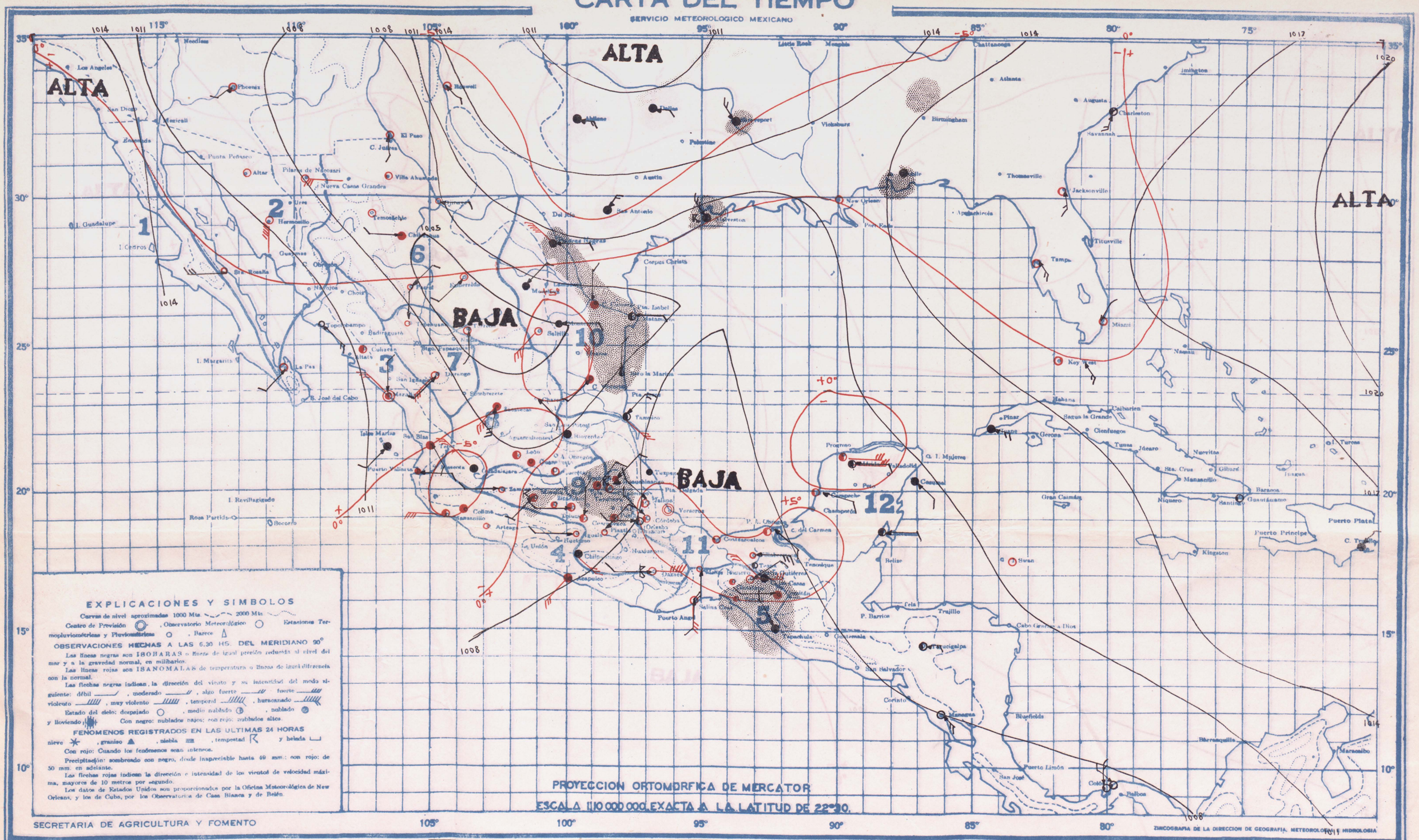

DOMINGO 12 DE MAYO DE 1946

PRONOSTICO DEL TIEMPO PARA MAÑANA

Regiones

1. Descenso de temperatura. Cielo medio nublado. Escasearán las lluvias. Vientos algo fuertes del Noroeste.
2. Descenso de temperatura. Cielo algo nublado. No habrá lluvias. Vientos moderados del Noroeste.
3. Descenso de temperatura. Cielo medio nublado. No habrá lluvias. Vientos moderados del Noroeste.
4. No habrá cambio de temperatura. Cielo medio nublado. Escasearán las lluvias. Vientos moderados del Oeste.
5. No habrá cambio de temperatura. Cielo nublado. Lluvias generales. Vientos moderados del Norte.
6. Descenso de temperatura. Cielo medio nublado. Escasearán las lluvias.
7. Descenso de temperatura. Cielo medio nublado. Escasearán las lluvias.
8. Descenso de temperatura. Cielo medio nublado. Escasearán las lluvias.
9. Descenso de temperatura. Cielo medio nublado. Lluvias generales.
10. Descenso de temperatura. Cielo nublado. Lluvias aisladas. Vientos moderados del Norte.
11. Descenso de temperatura. Cielo nublado. Lluvias generales. Vientos algo fuertes del Norte.
12. Descenso de temperatura. Cielo medio nublado. Lluvias aisladas. Vientos moderados del Norte.

Regiones	ESTACIONES	presión al nivel del mar	Temperaturas: Ambiente	Máxima de ayer	Mínima en últimas 24 h.	Lluvia en 24 h.	Altura sobre el nivel del mar
		mb.	°	°		mm.	m.
1	I. Cedros						
	Ensenada						
	I. Guadalupe						
	I. Margarita						
	Altar	1009.4	20	28	8	0	397
	C. Obregón, Son.						40
	Guaymas						4
	Hermosillo	1009.3	16	29	16	0	211
	Mexicali						
	Navojoa						38
	Pilares	1006.4	12	22		0	
	Punta Peñasco						
	Sta. Rosalía			26	15	0	26
	Ures						432
2	Badiraguato						170
	Culiacán	1011.2	17	35	16	0	53
	Choix						310
	Islas Marías	1012.9	21	30	21	0	4
	Islas Revillagigedo						
	La Paz	1012.8	19	26	18	0	12
	Mascota						1200
	Mazatlán	1009.9	23		22	0	78
	Puerto Vallarta			35	17	0	2
3	S. Blas, Nay.						2
	S. Ignacio						150

Reg.	ESTACIONES	PPP	Temperaturas TT	Tx	Tn	RRR	H
		mb.	°	°	°	mm.	m.
3	Tepic		11		10	0	918
	Topolobampo						3
	Acapulco	1008.0	27	33	25	0	3
	Arteaga					0	860
	Colima		19	40	28	0	502
	Huetamo						356
4	Iguala			40	23	0	735
	La Unión						38
	Manzanillo	1010.3	19	33	18	0	4
	Cintalapa			41	19	0	555
	C. Las Casas		16	24	14	999	2128
	Comitán		18	29	14	999	1635
	Matías Romero			33	22	0	
5	Salina Cruz	1005.7	28	31	27	0	56
	Tapachula	1007.6	24	34	23	48	180
	Tonalá			35	23	24	55
	Tuxtla Gutiérrez		26	37	25	0	530
	C. Juárez						1137
	Chihuahua	1005.1	16	30	23	0	1423
	Esmeralda	1002.7	19	30	18	0	
	Hidalgo del Parral			28	11	0	1652
	Casas Grandes						
6	Ojinaga			37	16	0	786
	Temósachic	1003.1	0	26	50	0	1858
	Torreón	1004.1	20	34	18	0	
	C. Lerdo						
	Villa Ahumada	1006.6	9	32		0	1205
7	Durango		14	30	13	0	1898
	Nazas						1275
	Sigo. Papasquiaro						1740
	Sombrerete						2350

Reg.	ESTACIONES	PPP	Temperaturas TT	Tx	Tn	RRR	H
		mb.	°	°		mm.	m.
8	Tepehuanes		24	5		0	1787
	Aguascalientes						2020
	C. Obregón, Gto						1870
	Charcas			32	11	0	[illegible]
	Guadalajara	1008.1	17	29	10	0	1583
	Guanajuato	1010.1	14	27	13	0	2037
	León		14	30	13	0	1809
	Querétaro		16	30	15	0	1850
9	San Luis Potosí						1877
	Zacatecas	1007.6	13	21	13	0	2612
	Cuernavaca		21	30	19	0	1538
	Chilpancingo		20	33	29	0	1250
	Huajuapan						1597
	Jonacatepec						
	Morelia	1010.3	16	26	15	999	1923
	Oaxaca	1011.9	16	34	15	0	1563
	Pachuca		14	27	12	0	2435
	Piaxtla			35	20	0	1120
	Puebla		15	26	14	0	2150
	Tacubaya						2309
	Tehuacán						1676
	Tlaxcala						2240
10	Toluca		10		9	0	2675
	Tula						2036
	Zamora			37	13	0	1633
	Zitácuaro			30	14	0	2064
	C. Victoria	1007.1	28		20	12	
	Camargo	1006.8	22	40	20	0	
	C. Reynosa						
	Linares						648
	Matamoros	1009.7	25		25	999	9

Reg.	ESTACIONES	PPP	Temperaturas TT	Tx	Tn	RRR	H
		mb.	°	°	°	mm.	m.
10	Monclova	1006.5	18	38	13	0	587
	Monterrey	1013.4	26	38	21	0	540
	Piedras Negras	1011.8	16	28	16	999	
	Saltillo		18	31	14	0	1609
	Sola la Marina			45	22	10	35
	Tampico	1008.0	25	32	25	0	20
	A. Obregón, Tab.	1009.9	23	38	13	0	2
	C. del Carmen						
	Coatzacoalcos	1006.8	29	32	27	0	28
	Comalcalco						
	Córdoba		20	34	19	0	871
	Gutiérrez Zamora						
	Huauchinango						
11	Jalapa		19	29	19	0	1399
	Orizaba		19	29	15	0	1248
	Rioverde		20	36	18	0	992
	Teapa			35	24	0	80
	Tenosique						60
	Tulancingo		15	28	13	0	2181
	Tuxpan			35	25	0	10
	Veracruz	1006.3	30	35	23	0	16
	Villahermosa						10
	Campeche	1010.3	23	35	26	0	25
	Cozumel	1012.5	29	33	26	0	8
	Champotón						
	Chetumal	1010.9	28	29	26	0	4
12	I. Mujeres						7
	Mérida	1011.3	24	35	23	0	22
	Progreso	1010.7	24	33	22	0	14
	Valladolid						22

CARTA DEL TIEMPO

SERVICIO METEOROLOGICO MEXICANO

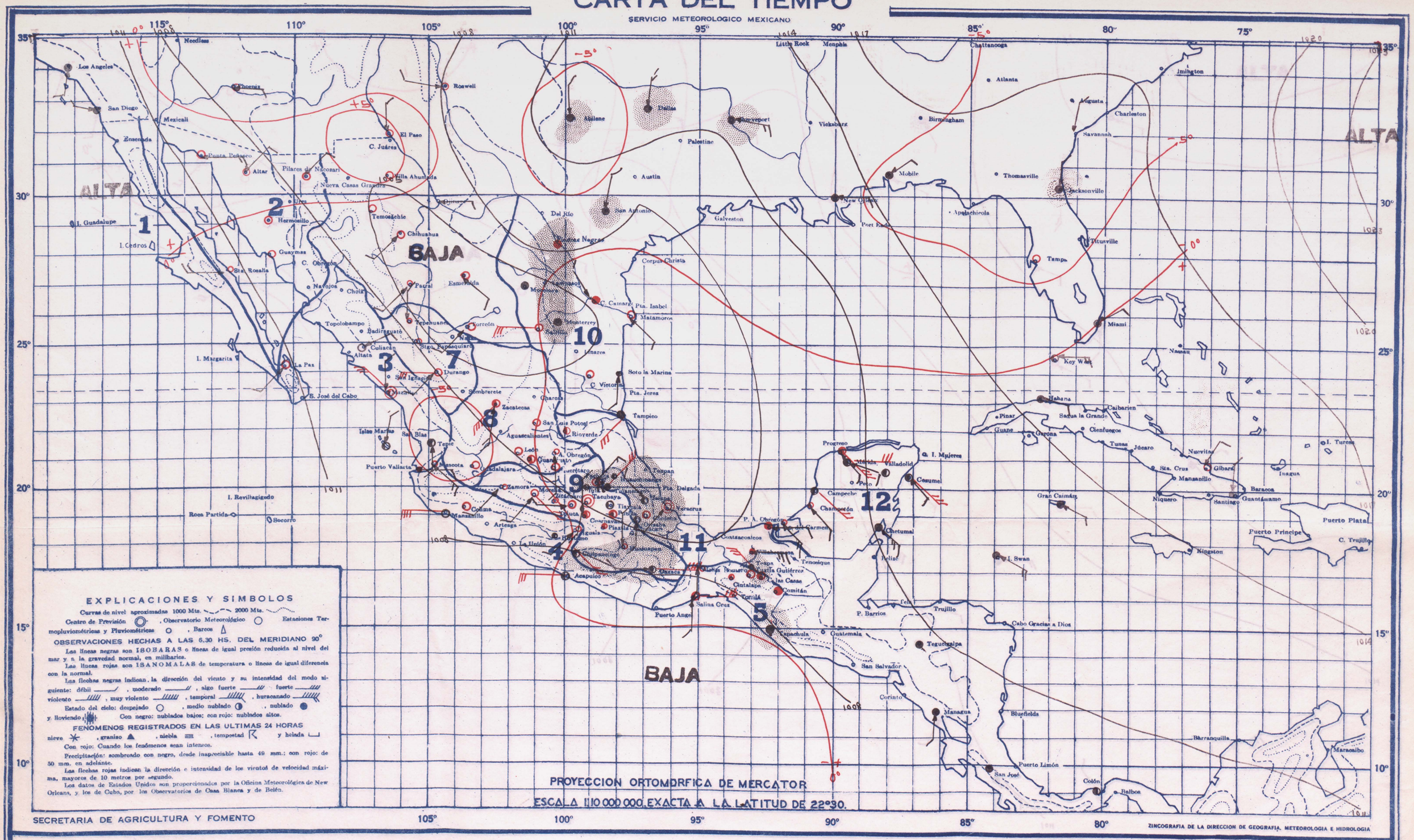

EXPLICACIONES Y SIMBOLOS

Curvas de nivel aproximadas 1000 Mts. 2000 Mts.

Centro de Previsión, Observatorio Meteorológico, Estaciones Termopluviométricas y Pluviométricas, Barcos

OBSERVACIONES HECHAS A LAS 6.30 HS. DEL MERIDIANO 90°

Las líneas negras son ISOBARAS o líneas de igual presión reducida al nivel del mar y a la gravedad normal, en milibarios.

Las líneas rojas son ISANOMALAS de temperatura o líneas de igual diferencia con la normal.

Las flechas negras indican la dirección del viento y su intensidad del modo siguiente: débil, moderado, algo fuerte, fuerte, violento, muy violento, temporal, huracanado.

Estado del cielo: despejado, medio nublado, nublado y lloviendo. Con negro: nublados bajos; con rojo: nublados altos.

FENOMENOS REGISTRADOS EN LAS ULTIMAS 24 HORAS

nieve, granizo, niebla, tempestad y helada.

Con rojo: Cuando los fenómenos sean intensos.

Precipitación: sombreado con negro, desde inapreciable hasta 49 mm.; con rojo: de 50 mm. en adelante.

Las flechas rojas indican la dirección e intensidad de los vientos de velocidad máxima, mayores de 10 metros por segundo.

Los datos de Estados Unidos son proporcionados por la Oficina Meteorológica de New Orleans, y los de Cuba, por los Observatorios de Casa Blanca y de Belén.

SECRETARIA DE AGRICULTURA Y FOMENTO

ZINCOGRAFIA DE LA DIRECCION DE GEOGRAFIA, METEOROLOGIA E HIDROLOGIA

LUNES 13 DE MAYO DE 1946

PRONOSTICO DEL TIEMPO PARA MAÑANA

Regiones

1. Descenso de temperatura. Cielo medio nublado. Lluvias aisladas. Vientos moderados del Noroeste.
2. Descenso de temperatura. Cielo medio nublado. Escasearán las lluvias. Vientos moderados del Noroeste.
3. Descenso de temperatura. Cielo despejado. No habrá lluvias. Vientos moderados del Noroeste.
4. No habrá cambio de temperatura. Cielo despejado. No habrá lluvias. Vientos moderados Occidentales.
5. No habrá cambio de temperatura. Cielo medio nublado. Lluvias aisladas. Vientos moderados del Sur.
6. Ascenso de temperatura. Cielo despejado. No habrá lluvias.
7. Ascenso de temperatura. Cielo despejado. No habrá lluvias.
8. Ascenso de temperatura. Cielo medio nublado. Lluvias aisladas.
9. Ascenso de temperatura. Cielo medio nublado. Lluvias aisladas.
10. Ascenso de temperatura. Cielo medio nublado. Lluvias aisladas. Vientos moderados del Sureste
11. Ascenso de temperatura. Cielo medio nublado. Lluvias aisladas. Vientos moderados del Sureste.
12. Ascenso de temperatura. Cielo medio nublado. Escasearán las lluvias. Vientos moderados Orientales.

Regiones	ESTACIONES	Presión al nivel del mar	Temperaturas: Ambiente	Máxima de ayer	Mínima en últimas 24 h.	Lluvia en 24 h.	Altura sobre el nivel del mar
		mb.	°	°	°	mm	m.
1	I. Cedros						
	Ensenada						
	I. Guadalupe						
	I. Margarita						
2	Altar	1008.7	13	31	11	0	397
	C. Obregón, Son.						40
	Guaymas	1009.9	19	28	18	0	4
	Hermosillo	1008.3	17	31	17	0	211
	Mazicali						
	Navojoa						38
	Pilares	1006.1	14	24		0	
	Punta Peñasco	1008.1	16	31	14	0	
	Sta. Rosalía			26	20	0	26
	Ures						432
	Badiraguato						170
	Culiacán	1010.7	16	34	16	0	53
	Choix						310
	Islas Marías	1012.0	22		22	0	4
	Islas Revillagigedo						
	La Paz	1012.4	25		23	0	12
	Mascota			33	19	0	1200
	Mazatlán	1009.7	22	26	22	0	78
	Puerto Vallarta			39	15	0	2
	S. Blas, Nay.						2
	S. Ignacio						140

Reg.	ESTACIONES	PPP	Temperaturas TT	Tx	Tn	RRR	H
3	Tepic		11	31	10	0	918
	Topolobampo						3
	Acapulco	1008.7	27	33	26	0	3
	Artesaga						860
	Colima	1009.9	17	37	16	0	502
4	Huitzuco			43	23	0	356
	Iguala			44	24	0	735
	La Unión						38
	Manzanillo	1011.9	19		18	0	4
	Cintalapa			40	21	0	555
	C. Las Casas		13	24	12	6	2128
	Comitán		17	29	14	0	1635
	Matías Romero			33	21	0	
5	Salina Cruz	1006.1	29	31	28	0	56
	Tapachula	1008.5	24	32	24	Inap	180
	Tonalá			35	24	0	55
	Tuxtla Gutiérrez	1009.8	32	36	22	0	530
	C. Juárez						1137
	Chihuahua	1009.8	14	29	13	0	1423
	Esmeralda	1002.7	19	32	16	0	
	Hidalgo del Parral			27	11	11	1652
6	Casas Grandes						
	Ojinaga			37	16	0	786
	Temóachic	1005.5	0	26	0	0	1858
	Torreón	1004.4	18	26	18	0	
	Villa Ahumada	1227.6	8	31		0	1205
7	Durango		13	30	12	0	1898
	Nazas						1275
	Sigo. Papasquiaro			32	7	0	1740
	Sombrerete						2350
	Tepehuanes			27	6	0	1787

Reg.	ESTACIONES	PPP	Temperaturas TT	Tx	Tn	RRR	H
8	Aguascalientes						2020
	C. Obregón, Gto.			29	13	0	1870
	Charcas						2020
	Guadalajara	1009.6	11		10	0	1583
	Guanajuato	1009.6	14	29	13	0	2037
	León		15	21	12	0	1809
	Querétaro		16	31	14	0	1850
	San Luis Potosí	1005.2	16		15	0	1877
	Zacatecas	1007.5	12	23	12	0	2612
	Cuernavaca		21	32	19	0	1538
	Chilpancingo		19	31	18	Inap	1250
	Huajuapan			31	19	0	1597
	Jonacatepec			36	13	0	
9	Morelia	1011.3	14	27	13		1923
	Oaxaca	1011.9	18	34	17	1	1563
	Pachuca		13	26	12	0	2435
	Piazila			37	20	0	1120
	Puebla		15	26	15	0	2150
	Tacubaya	1009.6	12		12	0	2309
	Tehuacán						1676
	Tlaxcala		13		13	0	2240
	Toluca						2675
	Tuxtla			30	24	Inap	2036
	Zamora			32	12	0	1633
	Zitácuaro			31	14	0	2964
10	C. Victoria	1006.0	21	35	21	0	
	Camargo	1005.8	23	28	21	0	
	C. Reynosa						
	Linares						648
	Matamoros	1008.4	26	34	25	0	9

Reg.	ESTACIONES	PPP	Temperaturas TT	Tx	Tn	RRR	H
11	Monclova	1004.5	18	32	18	0	587
	Monterrey	1010.5	24	27	19	Inap	540
	Piedras Negras	1008.8	18	19	17	Inap	220
	Saltillo	1016.3	14	30		0	1609
	Soto la Marina			49	24	0	25
	Tampico	1006.5	27	31	26	0	20
	A. Obregón Tab	1008.9	26	39	25	0	2
	C. del Carmen			38	21	0	
	Coatzacoalcos						28
	Comalcalco						
	Córdoba		20	31	18	1	871
	Gutiérrez Zamora						
	Huauchinango			27	5	Inap	1576
	Jalapa	1007.6	19	28	19	1	1309
	Orizaba		20	30	16	Inap	1248
	Ricardo		21	33	19	0	992
	Teapa			35	24	Inap	89
	Tenosique						60
	Tulancingo		15	30	14	1	2181
	Tuxpan					0	10
	Veracruz	1015.5	27	32	25	Inap	16
	Villahermosa			37	27	0	10
12	Campeche	1009.9	28	35	28	0	25
	Cozumel	1012.8	28	32	27	0	8
	Champotón			36	33	0	2
	Chetumal	1011.3	28	30	27	0	4
	I. Mujeres						7
	Mérida	1010.4	26		25	0	22
	Progreso	1009.5	26	35	23	0	14
	Valladolid	1011.7	26	35	25	0	22