National Oceanic and Atmospheric Administration

ERRATA NOTICE

One or more conditions of the original document may affect the quality of the image, such as:

Discolored pages
Faded or light ink
Binding intrudes into the text

This has been a co-operative project between the NOAA Central Library and the Climate Database Modernization Program, National Climate Data Center (NCDC). To view the original document, please contact the NOAA Central Library in Silver Spring, MD at (301) 713-2607 x124 or Library.Reference@noaa.gov

HOV Services
Imaging Contractor
12200 Kiln Court
Beltsville, MD 20704-1387
July 23, 2010

CARTA DEL TIEMPO

SERVICIO METEOROLOGICO MEXICANO

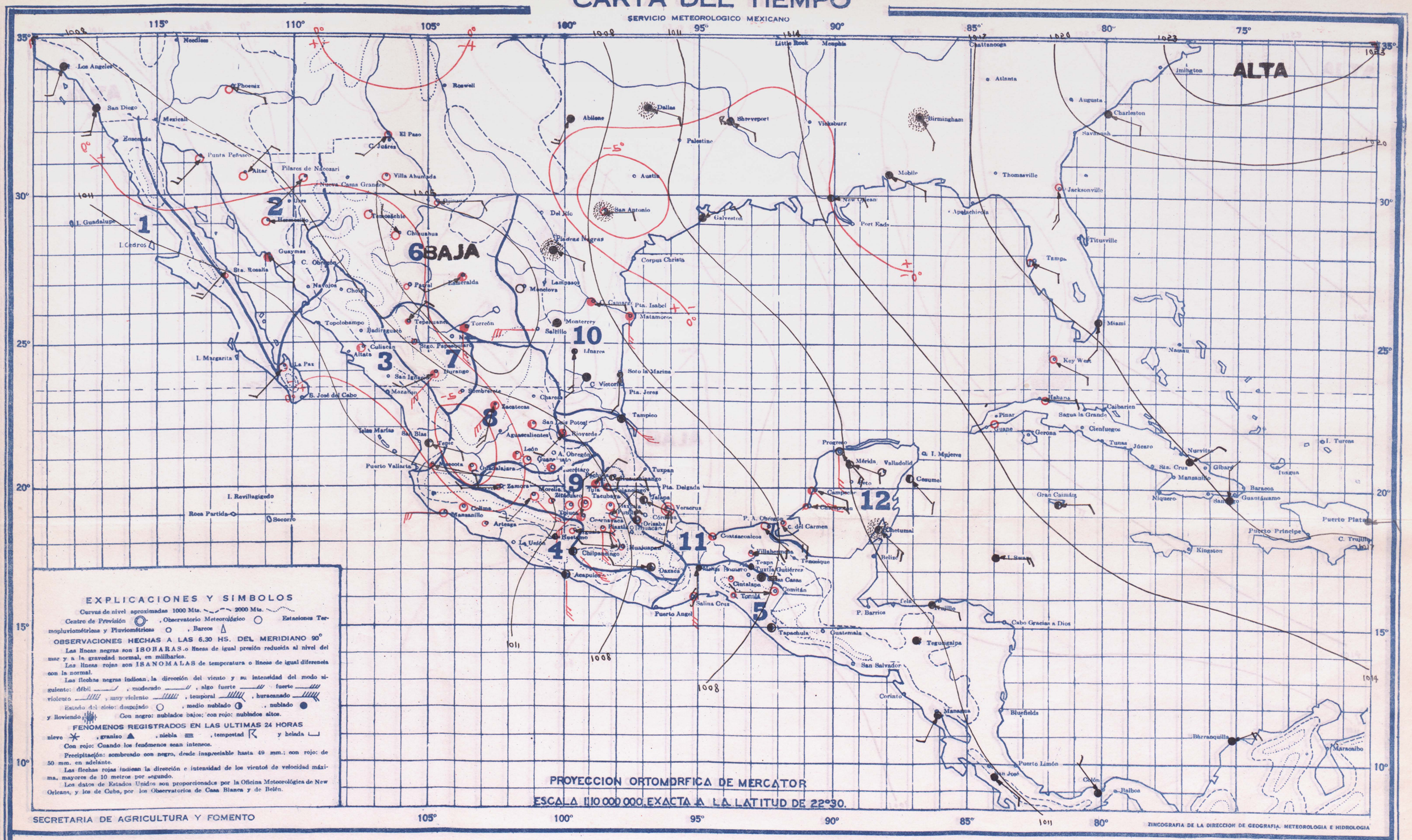

MARTES 14 DE MAYO DE 1946

PRONOSTICO DEL TIEMPO PARA MAÑANA

Regiones

1 — No habrá cambio de temperatura. Cielo medio nublado. No habrá lluvias. Vientos moderados del Noroeste.

2 — No habrá cambio de temperatura. Cielo despejado. No habrá lluvias. Vientos moderados del Oeste.

3 — No habrá cambio de temperatura. Cielo despejado. No habrá lluvias. Vientos moderados del Sureste.

4 — Ascenso de temperatura. Cielo medio nublado. No habrá lluvias. Vientos moderados del Oeste.

5 — Ascenso de temperatura. Cielo medio nublado. Escasearán las lluvias. Vientos moderados del Sur.

6 — No habrá cambio de temperatura. Cielo medio nublado. No habrá lluvias.

7 — No habrá cambio de temperatura. Cielo medio nublado. No habrá lluvias.

8 — Ascenso de temperatura. Cielo despejado. No habrá lluvias.

9 — Ascenso de temperatura. Cielo medio nublado. Escasearán las lluvias.

10 — Ascenso de temperatura. Cielo medio nublado. No habrá lluvias. Vientos moderados del Sureste.

11 — Ascenso de temperatura. Cielo medio nublado. No habrá lluvias. Vientos moderados del Sureste.

12 — Ascenso de temperatura. Cielo medio nublado. No habrá lluvias. Vientos moderados del Sureste.

Regiones	ESTACIONES	Presión al nivel del mar	Temperaturas: Ambiente	Temperaturas: Máxima de ayer	Temperaturas: Mínima en últimas 24 h.	Lluvia en 24 h.	Altura sobre el nivel del mar
		mb.	o	o	o	mm	m.
1	*I. Cedros*						
	Ensenada						
	I. Guadalupe						
	I. Margarita						
2	*Altar*	1006.4	17	34	18	0	397
	C. Obregón; Son.						40
	Guaymas	1010.7	20			0	4
	Hermosillo	1008 8	11	33	16	0	211
	Mexicali						
	Nacoyoa.						38
	Pilares	1005 8	14			0	
	Punta Peñasco						
	Sta. Rosalía						26
	Ures						432
	Badiraguato						170
	Culiacán	1011 3	18	34	16	0	53
	Choix						310
	Islas Marías						4
	Islas Revillagigedo						
	La Paz	1011 9	18	18	17	0	12
3	*Mazatlán*	1010 5	22			0	1200
	Masatlán						78
	Puerto Vallarta						2
	S. Blas, Nay						2
	S. Ignacio						180

Reg.	ESTACIONES	PPP	Temperaturas TT	Tx	Tn	RRR	H
3	*Tepic*	1013 1	11			0	918
	Topolobampo						3
	Acapulco						3
	Arteaga						860
	Colima	1006 8	16			0	502
4	*Huatusco*			43	22	0	356
	Iguala			42	25	0	735
	La Unión						38
	Manzanillo	1011 9	18	30	16	0	4
	Cintalapa			38	19	0	555
	C. Las Casas	1012 0	13	24	12	0	2128
	Comitán						1635
	Matías Romero			33	22	0	
5	*Salina Cruz*						56
	Tapachula						180
	Tonalá			34	25	0	55
	Tuxtla Gutiérrez						530
	C. Juárez						1137
	Chihuahua	1003.7	15	31	14	0	1423
	Esmeralda	1003.4	14	31	13	0	
	Hidalgo del Parral			28	12	0	1652
6	*Casas Grandes*						
	Ojinaga			37	16	0	786
	Témósachic	1005.5		28	16	0	1858
	Torreón	1003 4	20	35	20	0	
	Villa Ahumada	1006 6	10			0	1205
	Durango	1016.9	13	30	12	0	1898
	Nazas						1275
7	*Sigo. Papasquiaro*			31	5	0	1740
	Sombrerete						2350
	Tepehuanes						1787

Reg.	ESTACIONES	PPP	Temperaturas TT	Tx	Tn	RRR	H
	Aguascalientes						2020
	C. Obregón, Gto.						1870
	Charcas						2020
8	*Guadalajara*	1010.6	20			0	1583
	Guanajuato	1010.7	15	29	14	0	2037
	León		14	29	12	0	1809
	Querétaro	1003 3	16	32	15	0	1850
	San Luis Potosí		17	33	15	0	1877
	Zacatecas	1008.5	12				2612
	Cuernavaca		20	31	18	0	1538
	Chilpancingo	1065 3	18	31	18	0	1250
	Huajuapan			31	20	0	1597
	Jonacatepec						
	Morelia	1012.5	14	27	13	0	1923
	Oaxaca	1014 1	17			0	1563
	Pachuca	1004.0	14	27	13	0	2435
9	*Piaxtla*			46	22	0	1120
	Puebla	1009.9	15	27	15	0	2150
	Tacubaya	1016 2	12				2309
	Tehuacán						1676
	Tlaxcala		14	25	14	0	2240
	Toluca	1011 3	11			0	2675
	Tula						2036
	Zamora			24	12	0	1633
	Zitácuaro			33	13	0	2664
10	*C. Victoria*	1006.5	25	35	21	0	
	Camargo	1008.1	26	34	26	0	
	C. Reynosa						
	Linares			36	21	0	648
	Matamoros	1011 1	27	33	16	0	9

Reg.	ESTACIONES	PPP	Temperaturas TT	Tx	Tn	RRR	H
	Monclova	1004 8	29	32	19	0	587
	Monterrey	1011 3	25			0	540
10	*Piedras Negras*	1008.0	23	28	22	Inap	220
	Saltillo						1609
	Soto la Marina			44	24	0	25
	Tampico	1007.0	28	32	29	0	20
	A. Obregón Tab	1008 8	22	35	25	0	2
	C. del Carmen			39	27	0	
	Coatzacoalcos						
	Comalcalco						28
	Córdoba	1005 1	21			0	871
	Gutiérrez Zamora						
	Huauchinango			26	14	0	1576
11	*Jalapa*	1009.9	21	28	21	0	1309
	Orizaba	1003 1	21	30	19	0	1248
	Rioverde		22	38	21	0	992
	Teapa			36	25	0	80
	Tenosique						60
	Tulancingo	1015.6	14			0	2181
	Tuxpan						10
	Veracruz						16
	Villahermosa			40	27	0	10
	Campeche	1010 6	29				25
	Cosumel	1013.3	28	33	27	0	8
	Champotón			37	24	0	2
12	*Chetumal*	1011 6	28	30	27	Inap	4
	I. Mujeres						7
	Mérida	1011.9	26			0	22
	Progreso	1010.9	26	36	24	0	14
	Valladolid	1012 7	26	36	25	0	22

CARTA DEL TIEMPO

SERVICIO METEOROLOGICO MEXICANO

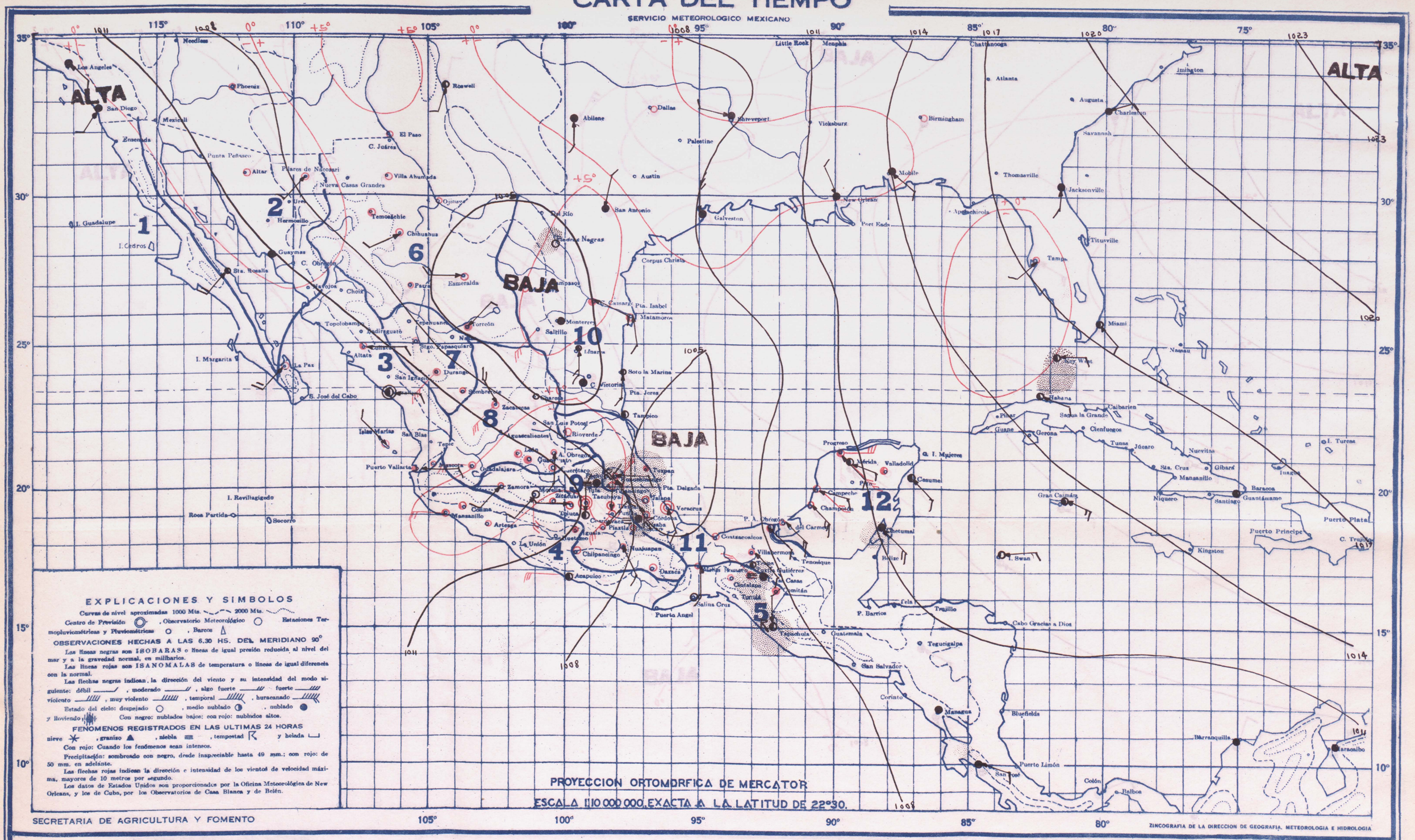

MIERCOLES 15 DE MAYO DE 1946

PRONOSTICO DEL TIEMPO PARA MAÑANA

Regiones

1 — No habrá cambio de temperatura. Cielo medio nublado. Escasearán las lluvias. Vientos moderados del Oeste.

2 — Ascenso de temperatura. Cielo medio nublado. No habrá lluvias. Vientos moderados del Oeste.

3 — No habrá cambio de temperatura. Cielo medio nublado. No habrá lluvias. Vientos moderados del Oeste.

4 — Ascenso de temperatura. Cielo medio nublado. No habrá lluvias. Vientos moderados del Oeste.

5 — Ascenso de temperatura. Cielo medio nublado. Escasearán las lluvias. Vientos moderados del Oeste.

6 — Ascenso de temperatura. Cielo medio nublado. No habrá lluvias.

7 — Ascenso de temperatura. Cielo medio nublado. No habrá lluvias.

8 — Ascenso de temperatura. Cielo medio nublado. No habrá lluvias.

9 — Ascenso de temperatura. Cielo medio nublado. Escasearán las lluvias.

10 — Onda cálida. Cielo medio nublado. No habrá lluvias. Vientos moderados del Sur.

11 — Ascenso de temperatura. Cielo medio nublado. Escasearán las lluvias. Vientos moderados del Sureste.

12 — Ascenso de temperatura. Cielo medio nublado. Escasearán las lluvias. Vientos moderados del Sureste.

Regiones	ESTACIONES	Presión al nivel del mar	Temperaturas: Ambiente	Máxima de ayer	Mínima en últimas 24 h.	Lluvia en 24 h.	Altura sobre el nivel del mar
		mb.	o	o	o	mm	m.
1	I. Cedros						
	Ensenada						
	I. Guadalupe						
	I. Margarita						
2	Alisar	1008.7	14		12	0	397
	C. Obregón, Son.						40
	Guaymas	1011.5	21		21	0	4
	Hermosillo						211
	Mexicali						
	Navojoa						38
	Pilares	1005.8	14			0	
	Punta Peñasco						
	Sta. Rosalía			29	21	0	26
	Ures						432
	Badiraguato						170
	Cuilacán	1012.2	18		17	0	53
	Choix						310
	Islas Marías	1012.9	21		21	0	4
	Islas Revillagigedo						
	La Paz	1012.9	19		18	0	12
3	Mascota			33	12	0	1200
	Mazatlán	1011.6	23			0	78
	Puerto Vallarta			35	18	0	2
	S. Blas, Nay						2
	S. Ignacio						189

Reg.	ESTACIONES	PPP	Temperaturas TT	Tx	Tn	RRR	H
3	Tepic						918
	Topolobampo						3
	Acapulco	1008.7	26	33	25	0	3
	Artesga			33	13	0	860
	Colima	1010.0	15	29	14	0	502
4	Huatusco						356
	Iguala			43	22	0	735
	La Unión						38
	Manzanillo	1012.3	18	21	18	0	4
	Cintalapa			40	19	0	555
	C. Las Casas		13		12	0	2128
	Comitán						1635
5	Matías Romero						
	Salina Cruz	1006.5	28	31	27	0	56
	Tapachula						180
	Tonalá						55
	Tuxtla Gutiérrez		22	38	21	9	530
	C. Juárez						1137
6	Chihuahua	1006.0	17		16	0	1423
	Esmeralda	1004.1	19		16	0	
	Hidalgo del Parral			28	13	0	1652
	Casas Grandes						
	Ojinaga			38	16	0	786
	Témoschic	1006.8	2		0	0	1858
	Torreón	1004.7	23		11	0	
	Villa Ahumada	1007.2	14			0	1205
	Durango		14	28	13	0	1898
	Nazas					0	1275
7	Sigo. Papasquiaro			33	6	0	1740
	Sombrerete			30	9	0	2350
	Tepehuanes						1787

Reg.	ESTACIONES	PPP	Temperaturas TT	Tx	Tn	RRR	H
	Aguascalientes						2020
	C. Obregón, Gto.			31	15	0	1870
	Charcas			31	12	0	2020
8	Guadalajara	1012.0	20	32	12	0	1583
	Guanajuato	1011.3	14		13	0	2037
	León		16	32	13	0	1809
	Querétaro		16	32	15	0	1850
	San Luis Potosí						1877
	Zacatecas	1009.5	13	32	13	0	2612
	Cuernavaca		21	31	19	0	1538
	Chilpancingo						1250
	Huajuapan			41	20	0	1597
	Jonacatepec			35	14		
	Morelia	1012.0	14	28	13	0	1923
	Oaxaca	1012.7	17	24	16	0	1563
	Pachuca		14	27	12	Inap	2435
	Piaxtla			41	20	0	1120
9	Puebla		15	27	15	0	2150
	Tacubaya	1011.2	13		13		2309
	Tehuacán			34	16	0	1676
	Tlaxcala		14	26	14	0	2240
	Toluca		10	23	12	0	2675
	Tula						2036
	Zamora			32	11	0	1633
	Zitácuaro			36	15	0	2064
	C. Victoria	1004.0	28	20	21	0	
10	Camargo	1004.4	26		24		
	C. Reynosa						
	Linares			34	22	0	648
	Matamoros	1007.1	27		26	0	9

Reg.	ESTACIONES	PPP	Temperaturas TT	Tx	Tn	RRR	H
	Monclova	1003.5	20	19		0	587
	Monterrey	1010.6	26	32	22	0	540
	Piedras Negras	1005.0	24		23	0	220
	Saltillo						1609
	Soto la Marina			45	11	0	25
	Tampico	1005.1	27		27	0	20
	A. Obregón Tab	1008.3	26		24	0	2
	C. del Carmen			39	27	0	
	Coatzacoalcos	1006.4	28	33	26		28
	Comalcalco						
	Córdoba		21	32	20	2	871
	Gutiérrez Zamora			27	17	1	1576
	Huauchinango			30	19	12	1349
11	Jalapa	1006.5	21	29	19	0	1348
	Orizaba		22	30	19	12	982
	Ricardo						89
	Teapa			37	24	Inap	60
	Tenosique						60
	Tulancingo		13	31	12	Inap	2181
	Tuxpan			37	26	Inap	10
	Veracruz	1004.2	27		25	0	16
	Villahermosa			39	25	0	10
	Campeche	1010.3	39		28	0	25
	Cozumel	1012.0	28		27	0	8
	Champotón			40	21	0	2
12	Chetumal	1011.2	28	30	27	Inap	4
	I. Mujeres						7
	Mérida	1010.8	25	37	24	0	22
	Progreso	1009.7	26		23	0	14
	Valladolid	1012.0	26	36	27	0	20

CARTA DEL TIEMPO

SERVICIO METEOROLOGICO MEXICANO

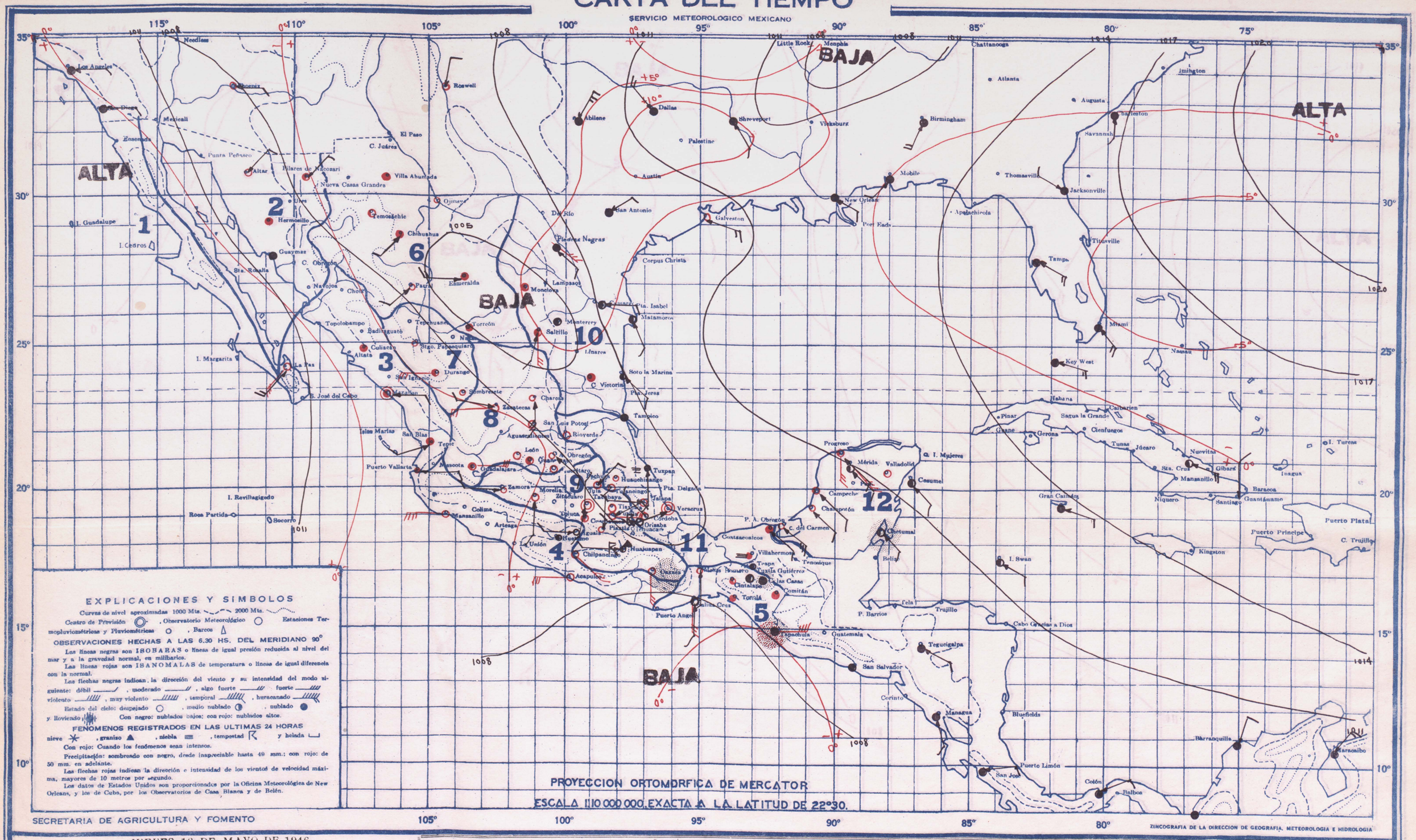

JUEVES 16 DE MAYO DE 1946

PRONOSTICO DEL TIEMPO PARA MAÑANA

Regiones

1 — No habrá cambio de temperatura. Cielo despejado. No habrá lluvias. Vientos moderados Occidentales.

2 — No habrá cambio de temperatura. Cielo despejado. No habrá lluvias. Vientos moderados Occidentales.

3 — No habrá cambio de temperatura. Cielo despejado. No habrá lluvias. Vientos moderados Occidentales.

4 — No habrá cambio de temperatura. Cielo despejado. No habrá lluvias. Vientos moderados Occidentales.

5 — No habrá cambio de temperatura. Cielo medio nublado. Escasearán las lluvias. Vientos débiles Australes.

6 — Ascenso de temperatura. Cielo despejado. No habrá lluvias.

Regiones

7 — No habrá cambio de temperatura. Cielo despejado. No habrá lluvias.

8 — Descenso de temperatura. Cielo despejado. Escasearán las lluvias.

9 — No habrá cambio de temperatura. Cielo despejado. Escasearán las lluvias.

10 — Descenso de temperatura. Cielo medio nublado. Lluvias aisladas.

11 — No habrá cambio de temperatura. Cielo medio nublado. Lluvias aisladas. Vientos moderados del Noreste

12 — No habrá cambio de temperatura. Cielo medio nublado. Escasearán las lluvias. Vientos moderados Orientales.

Regiones	ESTACIONES	Presión al nivel del mar	Temperaturas: Ambiente	Temperaturas: Máxima de ayer	Temperaturas: Mínima en últimas 24 h.	Lluvia en 24 h.	Altura sobre el nivel del mar
		mb.	°	°	°	mm	m.
1	I. Cedros						
	Ensenada						
	I. Guadalupe						
	I. Margarita						
2	Altar	1008.7	14	33	11	0	397
	C. Obregón; Son.						40
	Guaymas	1010.9	21	30	21	0	4
	Hermosillo	1008.9	19	33	19	0	211
	Mexicali						
	Nacozari						38
	Pilares	1005.4	15			0	
	Punta Peñasco						
	Sta. Rosalía						26
	Ures						432
	Badiraguato						170
	Culiacán	1011.1	20	34	18	0	53
	Choix						310
	Islas Marías						4
	Islas Revillagigedo						
	La Paz	1012.9	19	27	18	0	12
3	Mazatlán						1200
	Mazatlán	1012.1	22	26	22	0	78
	Puerto Vallarta			34	26	0	2
	S. Blas, Nay						2
	S. Ignacio						100

Reg.	ESTACIONES	PPP	Temperaturas TT	Tx	Tn	RRR	H
3	Tepic		12	32	11	0	918
	Topolobampo						3
	Acapulco	1009.9	26	32	26	0	3
	Arteaga						860
	Colima						502
4	Huehuetenango			43	22	0	356
	Iguala			42	24	0	735
	La Unión						38
	Manzanillo	1012.7	22	31	21	0	4
	Cintalapa			40	19	0	555
	C. Las Casas		11	24	10	11	2128
	Comitán		17	29	13	0	1635
	Matías Romero			33	21		
5	Salina Cruz	1006.8	29	31	26	0	56
	Tapachula	1009.6	24	35	21	71	180
	Tonalá			30	24	0	55
	Tuxtla Gutiérrez	1009.6	23	36	21	0	530
	C. Juárez						1137
	Chihuahua	1006.1	18	30	17	0	1423
	Esmeralda	1004.4	12	34	10	0	
	Hidalgo del Parral			28	13	0	1652
6	Casas Grandes						
	Ojinaga			37	16	0	786
	Temósachic	1006.8	2	23	1	0	1858
	Torreón	1005.8	20	27	20	0	
	La Paz	1007.2	10	32		0	1205
	Villa Ahumada		15	31	14	0	1898
	Durango						1275
	Nazas			31	6	0	1740
7	Sigo. Papasquiaro			31	9	0	2350
	Sombrerete						1787
	Tepehuanes						

Reg.	ESTACIONES	PPP	Temperaturas TT	Tx	Tn	RRR	H
8	Aguascalientes						2020
	C. Obregón, Gto.			33	14	0	1870
	Charcas			32	12	0	2020
	Guadalajara	1011.9	12	33	11	0	1583
	Guanajuato	1011.3	16	31	14	0	2037
	León		15		13	0	1809
	Querétaro		15	33	13	0	1850
	San Luis Potosí	1006.8	17	34	15		1877
	Zacatecas	1010.7	18	25	18	0	2612
	Cuernavaca		21	31	19	0	1538
	Chilpancingo		18	33	17		1250
	Huajuapan			21	19	0	1597
	Jonacatepec						
	Morelia	1012.4	16	30	15	0	1923
	Oaxaca	1011.9	18	35	17	5	1563
	Pachuca		15	29	14	0	2435
9	Piazzla			42	26	0	1120
	Puebla		15	28	15	0	2150
	Tacubaya	1011.2	14		13		2309
	Tehuacán						1676
	Tlaxcala		14	27	14	0	2240
	Toluca						2675
	Tula						2036
	Zamora			25	12	0	1633
	Zitácuaro						2064
	C. Victoria	1006.3	25	35	21	0	
	Camargo	1006.8	26	38	25		
10	C. Reynosa						
	Linares						648
	Matamoros	1011.1	26	34	26	0	9

Reg.	ESTACIONES	PPP	Temperaturas TT	Tx	Tn	RRR	H
10	Monclova		23	38	20	0	587
	Monterrey	1012.1	27	39	22	0	540
	Piedras Negras	1017.6	25	33	25	Inap	220
	Saltillo		19		14	0	1609
	Soto la Marina			44	26	0	25
	Tampico	1007.6	28	32	26	0	20
	A. Obregón Tab.	1008.9	26	40	24	0	2
	C. del Carmen			39	27	0	
	Coatzacoalcos		21	33	19		28
	Comalcalco						
	Córdoba		21	33	19	0	871
	Gutiérrez Zamora						
	Huauchinango			30	13	0	1576
11	Jalapa	1008.8	26		18	0	1309
	Orizaba		19	31	17	32	1248
	Rioverde		22	39	21	0	962
	Teapa			37	25	0	80
	Temoripus						60
	Tulancingo		14	32	10	0	2181
	Tuxpan			34	25	0	10
	Veracruz	1006.5	27	33	26	0	16
	Villahermosa			41	16	0	10
	Campeche	1009.9	29	37	28	0	25
	Cozumel	1011.1	26	32	26	0	8
	Champotón			39	26	0	2
12	Chetumal	1009.2	28	30	27	Inap	4
	I. Mujeres						7
	Mérida	1010.3	26	37	24	0	22
	Progreso	1009.2	26	37	24	0	14
	Valladolid	1011.7	26	36	25	0	20

CARTA DEL TIEMPO

SERVICIO METEOROLOGICO MEXICANO

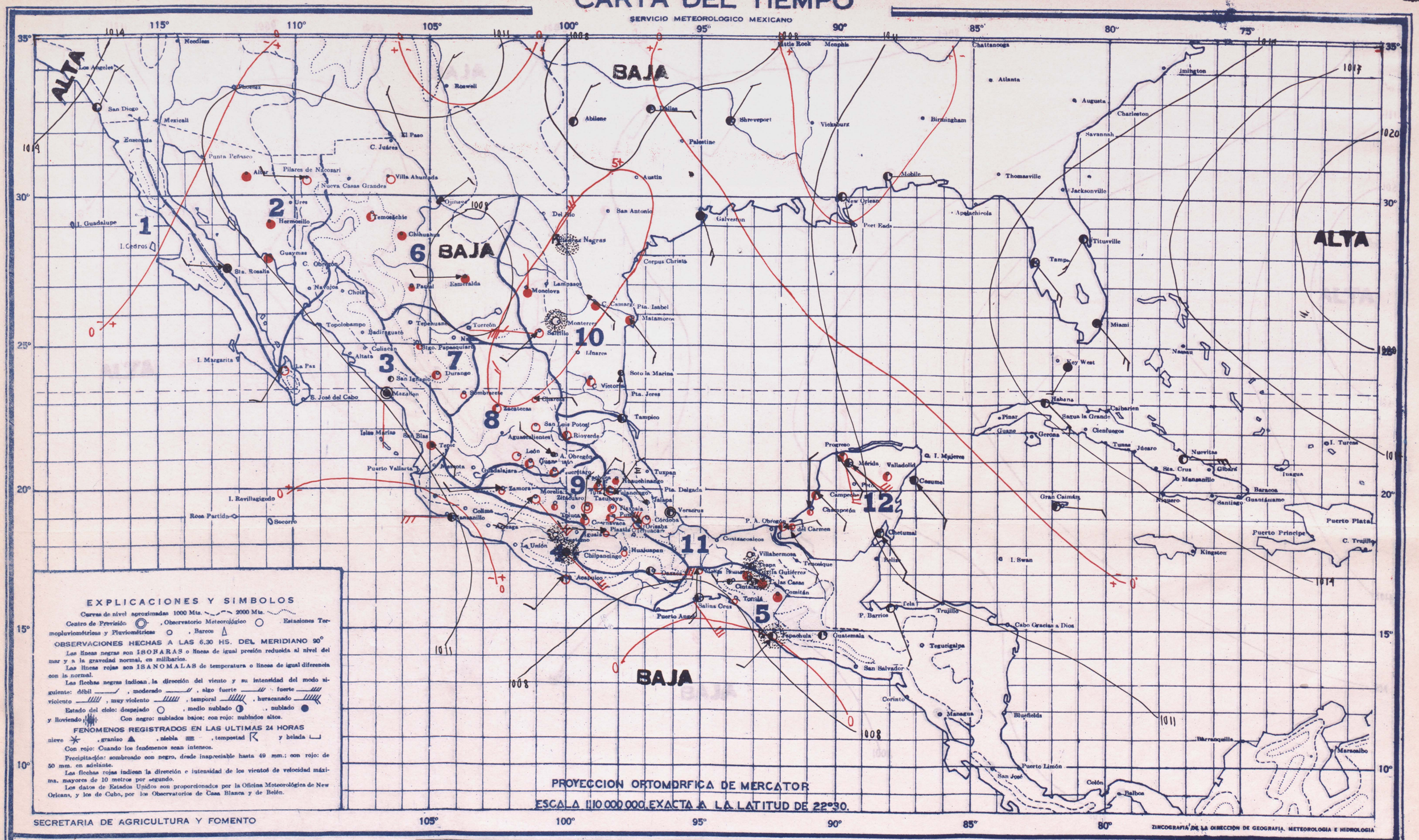

EXPLICACIONES Y SIMBOLOS

Curvas de nivel aproximadas 1000 Mts. 2000 Mts.

Centro de Previsión , Observatorio Meteorológico Estaciones Termopluviométricas y Pluviométricas , Barcos

OBSERVACIONES HECHAS A LAS 6.30 HS. DEL MERIDIANO 90°

Las líneas negras son ISOBARAS o líneas de igual presión reducida al nivel del mar y a la gravedad normal, en milibarios.

Las líneas rojas son ISANOMALAS de temperatura o líneas de igual diferencia con la normal.

Las flechas negras indican la dirección del viento y su intensidad del modo siguiente: débil , moderado , algo fuerte , fuerte , violento , muy violento , temporal , huracanado

Estado del cielo: despejado , medio nublado , nublado y lloviendo Con negro: nublados bajos; con rojo: nublados altos.

FENOMENOS REGISTRADOS EN LAS ULTIMAS 24 HORAS

nieve , granizo , niebla , tempestad y helada

Con rojo: Cuando los fenómenos sean intensos.

Precipitación: sombreado con negro, desde inapreciable hasta 49 mm.; con rojo: de 50 mm. en adelante.

Las flechas rojas indican la dirección e intensidad de los vientos de velocidad máxima, mayores de 10 metros por segundo.

Los datos de Estados Unidos son proporcionados por la Oficina Meteorológica de New Orleans, y los de Cuba, por los Observatorios de Casa Blanca y de Belén.

PROYECCION ORTOMORFICA DE MERCATOR

ESCALA 1:10 000 000, EXACTA A LA LATITUD DE 22°30.

SECRETARIA DE AGRICULTURA Y FOMENTO

ZINCOGRAFIA DE LA DIRECCION DE GEOGRAFIA, METEOROLOGIA E HIDROLOGIA

VIERNES 17 DE MAYO DE 1946

PRONOSTICO DEL TIEMPO PARA MAÑANA

Regiones

1 — No habrá cambio de temperatura. Cielo despejado. No habrá lluvias. Vientos moderados Occidentales.

2 — No habrá cambio de temperatura. Cielo despejado. No habrá lluvias. Vientos moderados Occidentales.

3 — No habrá cambio de temperatura. Cielo despejado. No habrá lluvias. Vientos moderados Occidentales.

4 — No habrá cambio de temperatura. Cielo despejado. No habrá lluvias. Vientos moderados Occidentales.

5 — No habrá cambio de temperatura. Cielo medio nublado. Lluvias aisladas. Vientos moderados del Suroeste.

6 — Descenso de temperatura. Cielo despejado. No habrá lluvia.

Regiones

7 — Descenso de temperatura. Cielo despejado. No habrá lluvias.

8 — Descenso de temperatura. Cielo despejado. Escasearán las lluvias.

9 — Descenso de temperatura. Cielo medio nublado. Lluvias aisladas.

10 — Descenso de temperatura. Cielo medio nublado. Escasearán las lluvias. Vientos moderados Orientales.

11 — Descenso de temperatura. Cielo medio nublado. Lluvias aisladas. Vientos moderados del Suroeste.

12 — No habrá cambio de temperatura. Cielo despejado. Escasearán las lluvias. Vientos moderados Orientales.

Regiones	ESTACIONES	Presión al nivel del mar	Temperaturas Ambiente	Máxima de ayer	Mínima en últimas 24 h.	Lluvia en 24 h.	Altura sobre el nivel del mar
		mb.	°	°	°	mm	m.
1	*I. Cedros*						
	Ensenada						
	I. Guadalupe						
	I. Margarita						
2	*Altar*	1010.1	15	34	14	0	397
	C. Obregón, Son.						40
	Guaymas	1009.7	24	33	24	0	4
	Hermosillo	1009 9	21	31	21	0	211
	Mexicali						
	Navojoa						38
	Pilares	1008 8	19	24	12	0	
	Punta Peñasco						
	Sta. Rosalia			24	21	0	26
	Ures						432
	Badiraguato			37	16	0	170
	Culiacán	1010 1	22		19	0	53
	Choix						310
	Islas Marias						4
	Islas Revillagigedo						
	La Paz	1012 1	21	27	18	0	12
3	*Mascota*					0	1200
	Mazatlán	1009 5	23	26	23	0	78
	Puerto Vallarta						2
	S. Blas, Nay.						2
	S. Ignacio			31	26	0	160

Reg.	ESTACIONES	PPP	Temperaturas TT	Tx	Tn	RRR	H
3	*Tepic*		23	31	12	0	918
	Topolobampo						3
	Acapulco	1009 5	27	32	27	0	3
	Arteaga						860
	Colima						502
4	*Huatusco*			42	22	0	356
	Iguala						735
	La Unión						38
	Manzanillo	1012 5	21	31	20	0	4
	Cintalapa			40	18	0	555
	C. Las Casas		20	23	19	10	2128
	Comitán		24	39	20	4	1635
5	*Matías Romero*			35	22		
	Salina Cruz	1007.5	28	31	27	0	56
	Tapachula	1008 9	22	33	22	44	180
	Tonalá			35	24	0	55
	Tuxtla Gutiérrez	1010.2	23	36	23	0	530
	C. Juárez						1137
	Chihuahua	1003.3	17	30	16	0	1423
6	*Esmeralda*	1007.8	19	35	18	0	
	Hidalgo del Parral			29	13	0	1652
	Casas Grandes						
	Ojinaga			38	16	0	786
	Temósachic	1008.8	3	28	2	0	1858
	Torreón		22	38	21	0	
	Villa Ahumada	1007 2	20	33		0	1205
	Durango		16	33	15	0	1898
7	*Nazas*						1275
	Sigo. Papasquiaro			32	7	0	1740
	Sombrerete			31	9	0	2350
	Tepehuanes						1787

Reg.	ESTACIONES	PPP	Temperaturas TT	Tx	Tn	RRR	H
8	*Aguascalientes*						2020
	C. Obregón, Gto.			33	15	0	1870
	Charcas			34	18	0	2020
	Guadalajara						1583
	Guanajuato	1010.0	14	24	10	0	2037
	León		16	35	15	0	1809
	Querétaro		16	35	16	0	1850
	San Luis Potosí	1008.4	16	35	15	0	1877
	Zacatecas	1012.0	17	26	17	0	2612
9	*Cuernavaca*		22	31	19	0	1538
	Chilpancingo		20	33	19	Inap	1250
	Huajuapan			31	20	0	1597
	Jonacatepec						
	Morelia	1012.4	16	31	15	0	1923
	Oaxaca	1013 2	18	34	16	0	1563
	Pachuca		15	29	14	0	2435
	Piaxtla			42	20	Inap	1120
	Puebla		15	28	13	0	2150
	Tacubaya	1011.9	14		13	0	2309
	Tehuacán			35	14	0	1676
	Tlaxcala		12	27	12	0	2240
	Toluca		12		11	0	2675
	Tula						2036
	Zamora			35	14	0	1633
	Zitácuaro			31	15	0	2064
10	*C. Victoria*	1007.6	24	35	22	0	
	Camargo	1008.8	26	38	25		
	C. Reynosa						
	Linares						648
	Matamoros	1011 1	27	34	26	0	9

Reg.	ESTACIONES	PPP	Temperaturas TT	Tx	Tn	RRR	H
10	*Monclova*	1009 8	23	38	20	0	587
	Monterrey	1012.7	28	33	22	Inap	540
	Piedras Negras						220
	Saltillo		20	33	16	0	1609
	Soto la Marina			44	23	0	25
	Tampico	1009.5	28	35	27	0	20
	A. Obregón Tab	1009 9	26	38	24	0	2
	C. del Carmen			39	27	0	
	Coatzacoalcos						
	Comalcalco						28
	Córdoba		21	33	20	0	871
	Gutiérrez Zamora						
	Huauchinango			28	13	0	1576
11	*Jalapa*		20	36	19	0	1309
	Orizaba		20	31	17	0	1248
	Rioverde		23	39	21	0	992
	Teapa			37	25	0	80
	Tenosique						60
	Tulancingo		12	22	10	3	2181
	Tuxpan			34	25	0	10
	Veracruz	1009.1	29	33	25	0	16
	Villahermosa			39	25	0	10
12	*Campeche*	1010.0	29	35	28	0	25
	Cozumel	1012.0	28	33	25	0	8
	Champotón			38	25	0	2
	Chetumal	1010.5	28	30	27	0	4
	I. Mujeres						7
	Mérida	1011.1	26	36	24	0	22
	Progreso	1009.6	26	37	23	0	14
	Valladolid	1015.9	26	36	25	0	20

CARTA DEL TIEMPO

SERVICIO METEOROLOGICO MEXICANO

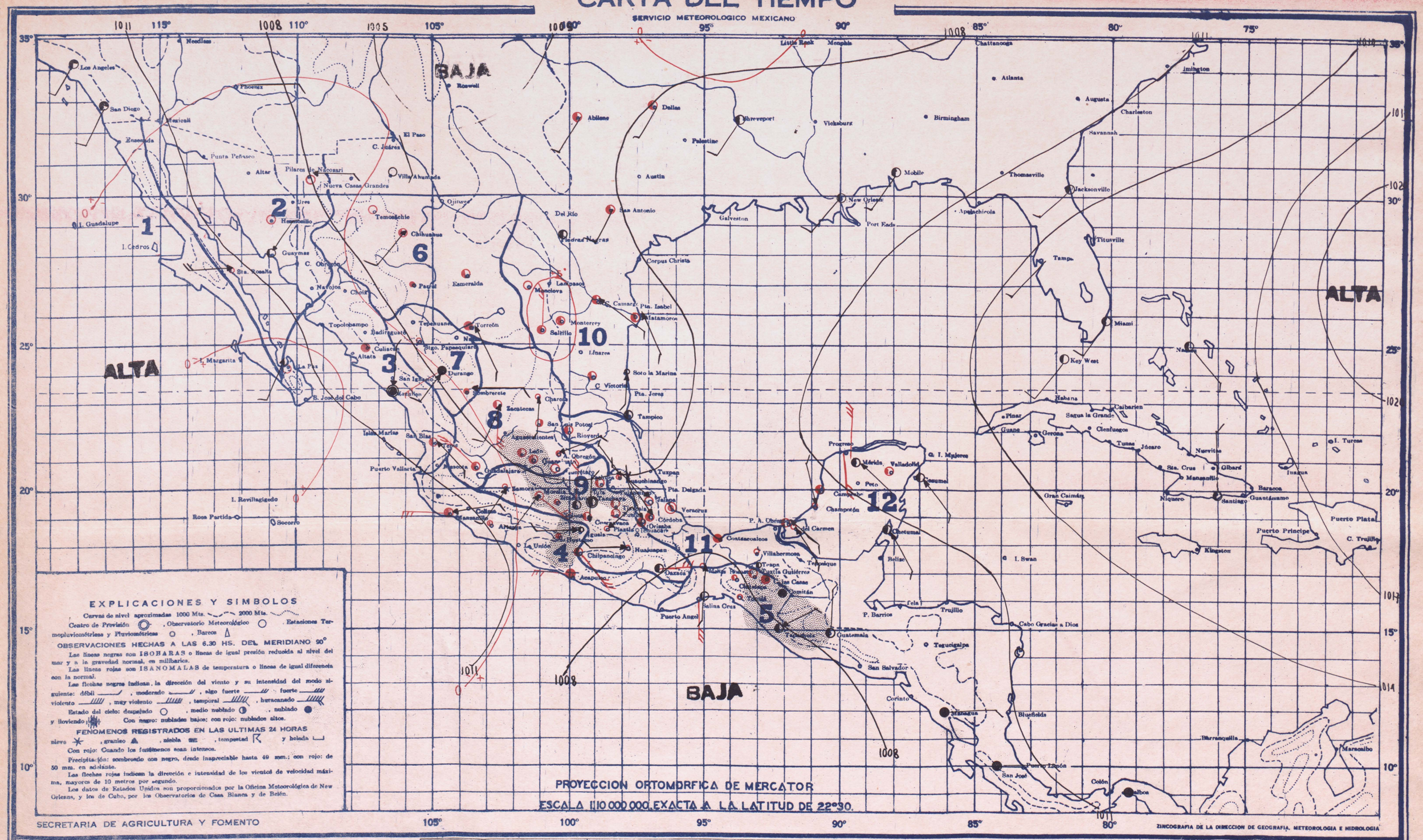

EXPLICACIONES Y SIMBOLOS

Curvas de nivel aproximadas 1000 Mts. 2000 Mts.

Centro de Previsión , Observatorio Meteorológico , Estaciones Termopluviométricas y Pluviométricas , Barcos

OBSERVACIONES HECHAS A LAS 6.30 HS. DEL MERIDIANO 90°

Las líneas negras son **ISOBARAS** o líneas de igual presión reducida al nivel del mar y a la gravedad normal, en milibarios.

Las líneas rojas son **ISANOMALAS** de temperatura o líneas de igual diferencia con la normal.

Las flechas negras indican la dirección del viento y su intensidad del modo siguiente: débil , moderado , algo fuerte , fuerte , violento , muy violento , temporal , huracanado

Estado del cielo: despejado , medio nublado , nublado y lloviendo

Con negro: nubladas bajas; con rojo: nubladas altas.

FENOMENOS REGISTRADOS EN LAS ULTIMAS 24 HORAS

nieve , granizo , niebla , tempestad y helada

Con rojo: Cuando los fenómenos sean intensos.

Precipitación: sombreado con negro, desde inapreciable hasta 49 mm.; con rojo: de 50 mm. en adelante.

Las flechas rojas indican la dirección e intensidad de los vientos de velocidad máxima, mayores de 10 metros por segundo.

Los datos de Estados Unidos son proporcionados por la Oficina Meteorológica de New Orleans, y los de Cuba, por los Observatorios de Casa Blanca y de Belén.

PROYECCION ORTOMORFICA DE MERCATOR

ESCALA 1:10 000 000, EXACTA A LA LATITUD DE 22°30'

SECRETARIA DE AGRICULTURA Y FOMENTO

ZINCOGRAFIA DE LA DIRECCION DE GEOGRAFIA, METEOROLOGIA E HIDROLOGIA

SABADO 18 DE MAYO DE 1946

PRONOSTICO DEL TIEMPO PARA MAÑANA

Regiones

1 — No habrá cambio de temperatura. Cielo medio nublado. No habrá lluvias. Vientos moderados del Oeste.

2 — No habrá cambio de temperatura. Cielo despejado. No habrá lluvias. Vientos moderados del Oeste.

3 — Ascenso de temperatura. Cielo medio nublado. No habrá lluvias. Vientos moderados del Oeste.

4 — Ascenso de temperatura. Cielo medio nublado. Escasearán las lluvias. Vientos moderados del Oeste.

5 — Ascenso de temperatura. Cielo medio nublado. Lluvias aisladas. Vientos moderados del Sur.

6 — Ascenso de temperatura. Cielo medio nublado. No habrá lluvias.

7 — Ascenso de temperatura. Cielo medio nublado. No habrá lluvias.

8 — No habrá cambio de temperatura. Cielo medio nublado. Escasearán las lluvias.

9 — Ascenso de temperatura. Cielo medio nublado. Lluvias aisladas.

10 — Onda cálida. Cielo medio nublado. Escasearán las lluvias. Vientos moderados del Sureste.

11 — Onda cálida. Cielo medio nublado. Escasearán las lluvias. Vientos moderados del Sureste.

12 — Ascenso de temperatura. Cielo medio nublado. No habrá lluvias. Vientos moderados del Sureste.

Regiones	ESTACIONES	Presión al nivel del mar	Temperaturas: Ambiente	Máxima de ayer	Mínima en últimas 24 h.	Lluvia en 24 h.	Altura sobre el nivel del mar
		mb.	o	o	o	mm	m.
1	I. Cedros						
	Ensenada						
	I. Guadalupe						
	I. Margarita						
	Altar						397
	C. Obregón; Son.						40
2	Guaymas	1010.9	20	31	20	0	4
	Hermosillo	1009.3	19	36	18	0	211
	Mexicali						
	Navojoa						38
	Pilares	1007.5	16			0	
	Punta Peñasco						
	Sta. Rosalía			30	19	0	26
	Ures						432
	Badiraguato						170
	Culiacán	1010.6	31	33	21	0	53
	Choix						310
	Islas Marías						4
	Islas Revillagigedo						
	La Paz	1011.5	29	29	19	0	12
3	Mascota					0	1200
	Masatlán	1009.9	23	27	23	0	78
	Puerto Vallarta						2
	S. Blas, Nay.						2
	S. Ignacio						180

Reg.	ESTACIONES	PPP	Temperaturas TT	Tx	Tn	RRR	H
3	Tepic		16	29	15	0	918
	Topolobampo						3
	Acapulco	1008.2	27	32	26	0	3
	Arteaga			33	14	0	860
	Colima						502
4	Hermosillo			12	23	0	356
	Iguala			43	27	0	735
	La Unión						38
	Manzanillo	1011.2	22	31	21	0	4
	Cintalapa			42	19	0	555
	C. Las Casas		9		9	0	2128
	Comitán		15	28	13	0	1635
5	Matías Romero			37	23	0	
	Salina Cruz	1006.9	29	31	28	0	56
	Tapachula	1009.2	26	33	24	inap	180
	Tonalá			36	25	0	55
	Tuxtla Gutiérrez	1009.2	26	38	24	inap	530
	C. Juárez						1137
	Chihuahua	1006.7	18	30	17	0	1423
6	Ramos Arizpe	1006.1	17	34	16	0	
	Hidalgo del Parral			30	14	0	1652
	Casas Grandes						
	Ojinaga						786
	Temósachic	1007.5	2	26	0	0	1858
	Torreón	1005.8	25	39	25	0	
	Villa Ahumada	1006.2	14			0	1205
	Durango		19	33	18	0	1898
7	Nazas						1275
	Sigo. Papasquiaro			36	8	0	1740
	Sombrerete			33	13	0	2350
	Tepehuanes						1787

Reg.	ESTACIONES	PPP	Temperaturas TT	Tx	Tn	RRR	H
8	Aguascalientes						2020
	C. Obregón, Gto.			32	15	0	1870
	Charcas			37	17	0	2020
	Guadalajara	1011.7	14	35	18	0	1583
	Guanajuato	1012.0	17	33	16	inap	2037
	León		10	37	17	0	1809
	Querétaro		18	36	17	inap	1850
	San Luis Potosí	1009.5	17	32	13	inap	1877
	Zacatecas	1011.3	16	26	16	inap	2612
	Cuernavaca		23	29	20	inap	1538
	Chilpancingo		20	33	19	4	1250
	Huajuapan			32	19	0	1597
	Jonacatepec						
	Morelia	1012.5	17	30	16	0	1923
	Oaxaca	1015.1	17	35	16	0	1563
	Pachuca		14	27	12	0	2435
	Piaxtla			42	20	0	1120
9	Puebla			30	14	0	2150
	Tacubaya	1012.3	13		13	1	2309
	Tehuacán						1676
	Tlaxcala		11	28	11	0	2240
	Toluca		13		11	0	2675
	Tula						2036
	Zamora			34	12	0	1633
	Zitácuaro			32	16	inap	2664
10	C. Victoria	1006.0	25	33	21	0	
	Camargo	1016.8	26	41	26		
	C. Reynosa						
	Linares						648
	Matamoros	1010.0	26	32	26	0	9

Reg.	ESTACIONES	PPP	Temperaturas TT	Tx	Tn	RRR	H
10	Monclova	1005.5	22	39	20	0	587
	Monterrey	1011.3	25	42	24	0	540
	Piedras Negras	1005.8	21	36	21	0	220
	Saltillo		20	31	18	0	1609
	Soto la Marina			46	25	0	25
	Tampico	1006.1	27	34	27	0	20
	A. Obregón Tab	1010.1	26	38	25	0	2
	C. del Carmen			38	27	0	
	Coatzacoalcos	1009.3	27	32	27	0	28
	Comalcalco						
	Córdoba		19	32	17	0	871
	Gutiérrez Zamora						
	Huauchinango			26	12	0	1576
11	Jalapa	1010.5	19	26	19	0	1309
	Orisaba		19		17	0	1248
	Rioverde		21	39	20	0	982
	Teapa			37	25	0	89
	Tenosique						60
	Tulancingo		14	32	9	0	2481
	Tuxpan						10
	Veracruz	1008.1	26	34	26	0	16
	Villahermosa			40	26	0	10
	Campeche	1011.0	30	35	28	0	25
	Cozumel	1012.7	28	33	26	0	8
	Champotón			37	25	0	2
12	Chetumal	1010.7	28	30	27	0	4
	I. Mujeres						7
	Mérida	1011.9	26	37	25	0	22
	Progreso						14
	Valladolid	1012.5	26	36	25	0	22

CARTA DEL TIEMPO

SERVICIO METEOROLOGICO MEXICANO

SECRETARIA DE AGRICULTURA Y FOMENTO

ZINCOGRAFIA DE LA DIRECCION DE GEOGRAFIA, METEOROLOGIA E HIDROLOGIA

LUNES 20 DE MAYO DE 1946

PRONOSTICO DEL TIEMPO PARA MAÑANA

Regiones	
1	No habrá cambio de temperatura. Cielo medio nublado. No habrá lluvias. Vientos moderados del Oeste.
2	No habrá cambio de temperatura. Cielo medio nublado. No habrá lluvias. Vientos moderados del Oeste.
3	No habrá cambio de temperatura. Cielo medio nublado. No habrá lluvias. Vientos moderados del Oeste.
4	No habrá cambio de temperatura. Cielo medio nublado. Lluvias aisladas. Vientos moderados del Oeste.
5	No habrá cambio de temperatura. Cielo medio nublado. Escasearán las lluvias. Vientos débiles del Norte.
6	Descenso de temperatura. Cielo medio nublado. Lluvias aisladas.
7	Descenso de temperatura. Cielo medio nublado. Lluvias aisladas.
8	Descenso de temperatura. Cielo medio nublado. Escasearán las lluvias.
9	Descenso de temperatura. Cielo medio nublado. Lluvias aisladas.
10	Descenso de temperatura. Cielo nublado. Lluvias aisladas. Vientos moderados del Norte.
11	Descenso de temperatura. Cielo nublado. Lluvias generales. Vientos algo fuertes del Norte.
12	Descenso de temperatura. Cielo medio nublado. Escasearán las lluvias. Vientos moderados del Sureste.

Regiones	ESTACIONES	Presión al nivel del mar	Temperaturas			Lluvia en 24 h.	Altura sobre el nivel del mar
			Ambiente	Máxima de ayer	Mínima en últimas 24 h.		
		mb.	o	o	o	mm	m.
1	I. Cedros						
	Ensenada						
	I. Guadalupe						
	I. Margarita						
2	Altar						397
	C. Obregón; Son.						40
	Guaymas	1010.4	20	32	19	0	4
	Hermosillo	1009 6	15	33	14	0	211
	Mexicali						
	Navojoa						38
	Pilares	1007 8	26			0	
	Punta Peñasco						
	Sta. Rosalía						26
	Ures						432
3	Badiraguato						170
	Culiacán	1011 3	20	36	19	0	53
	Choix						310
	Islas Marías	1013.1	21		21		4
	Islas Revillagigedo						
	La Paz	1012 1	28	29	21	0	12
	Mascota			24	21	0	1200
	Mazatlán	1010 0	24	26	24	0	78
	Puerto Vallarta			34	17	Inap	2
	S. Blas, Nay						2
	S. Ignacio						150

Reg.	ESTACIONES	PPP	TT	Tx	Tn	RRR	H
3	Tepic		15	30	14	0	918
	Topolobampo						3
4	Acapulco	1008 9	27	33	21	0	3
	Arteaga			33	15	0	860
	Colima						502
	[illegible]			42	23	0	356
	Iguala			42	24	0	735
	La Unión						38
	Manzanillo	1012 3	21	30	21	0	4
5	Cintalapa			34	19	0	555
	C. Las Casas		8	24	8	0	2128
	Comitán		26	29	12	0	1635
	Matías Romero			33	22	0	
	Salina Cruz	1006 7	28	32	27	0	56
	Tapachula	1008 3	23	34	22	13	180
	Tonalá			35	24	0	55
	Tuxtla Gutiérrez		23	35	21	0	530
6	C. Juárez						1137
	Chihuahua	1007.2	17	29	15	0	1423
	Esmeralda	1005.4	23	31	22	0	
	Hidalgo del Parral			28	11	0	1652
	Casas Grandes						
	Ojinaga						786
	Temósachic	1007.2	02	25	1	0	1858
	Torreón	1005 8	26	36	20	0	
	Villa Ahumada					0	1205
7	Durango		17	31	16	0	1898
	Nazas						1275
	Stgo. Papasquiaro			35	11	0	1740
	Sombrerete			33	13	0	2350
	Tepehuanes						1787

Reg.	ESTACIONES	PPP	TT	Tx	Tn	RRR	H
8	Aguascalientes						2020
	C. Obregón, Gto.			35	15	0	1870
	Charcas			34	13	0	2020
	Guadalajara	1011 3	15	33	15	0	1583
	Guanajuato	1011 9	17	32	16	0	2037
	León		18	35	16	0	1809
	Querétaro		17	34	17	0	1850
	San Luis Potosí						1877
	Zacatecas	1011.2	18	26	18	0	2612
9	Cuernavaca		21	30	19	4	1538
	Chilpancingo		18	32	17	8	1250
	Huajuapan			31	21	0	1597
	Jonacatepec						
	Morelia	1012.1	17	31	16	0	1923
	Oaxaca	1011 9	17	35	16	0	1563
	Pachuca		15	29	14	0	2435
	Piaxtla			42	20	Inap	1120
	Puebla		15	29	14	2	2150
	Tacubaya	1011 3	15		15	0	2309
	Tehuacán						1676
	Tlaxcala						2240
	Toluca		12	23	11	Inap	2675
	Tula			33	10	0	2036
	Zamora			36	14	0	1633
	Zitácuaro						2064
10	C. Victoria	1004.4	25	34	22	0	
	Camargo	1004.7	27	44	26	0	
	C. Reynosa						
	Linares			38	23	0	648
	Matamoros	1007 5	27	35	20	0	9

Reg.	ESTACIONES	PPP	TT	Tx	Tn	RRR	H
10	Monclova	1007 1	28	41	20	0	587
	Monterrey	1016.2	30	42	24	0	540
	Piedras Negras	1004 9	21	33	21	0	220
	Saltillo						1609
	Soto la Marina			47	24	0	25
	Tampico	1005.2	28	34	27	0	20
11	A. Obregón Tab	1008.4	25	40	24	0	2
	C. del Carmen						
	Coatzacoalcos	1006 0	28	33	26	0	28
	Comalcalco						
	Córdoba		22	34	20	0	871
	Gutiérrez Zamora						
	Huauchinango			35	16	0	1576
	Jalapa		23	33	22	0	1399
	Orizaba		26	31	20	0	1248
	Rioverde		22	41	15	0	982
	Teapa			37	25	0	80
	Tenosique						60
	Tulancingo		16	32	15	0	2181
	Tuxpan						10
	Veracruz						16
	Villahermosa			40	25	0	10
12	Campeche	1009 2	28	37	28	0	25
	Cozumel	1011.3	28	33	27	0	8
	Champotón			37	25	0	2
	Chetumal	1011 5	28	30	27	Inap	4
	I. Mujeres						7
	Mérida	1009.7	26	38	25	0	22
	Progreso	1008.5	26	37	23	0	14
	Valladolid	1011 7	26	36	25	0	28

CARTA DEL TIEMPO

SERVICIO METEOROLOGICO MEXICANO

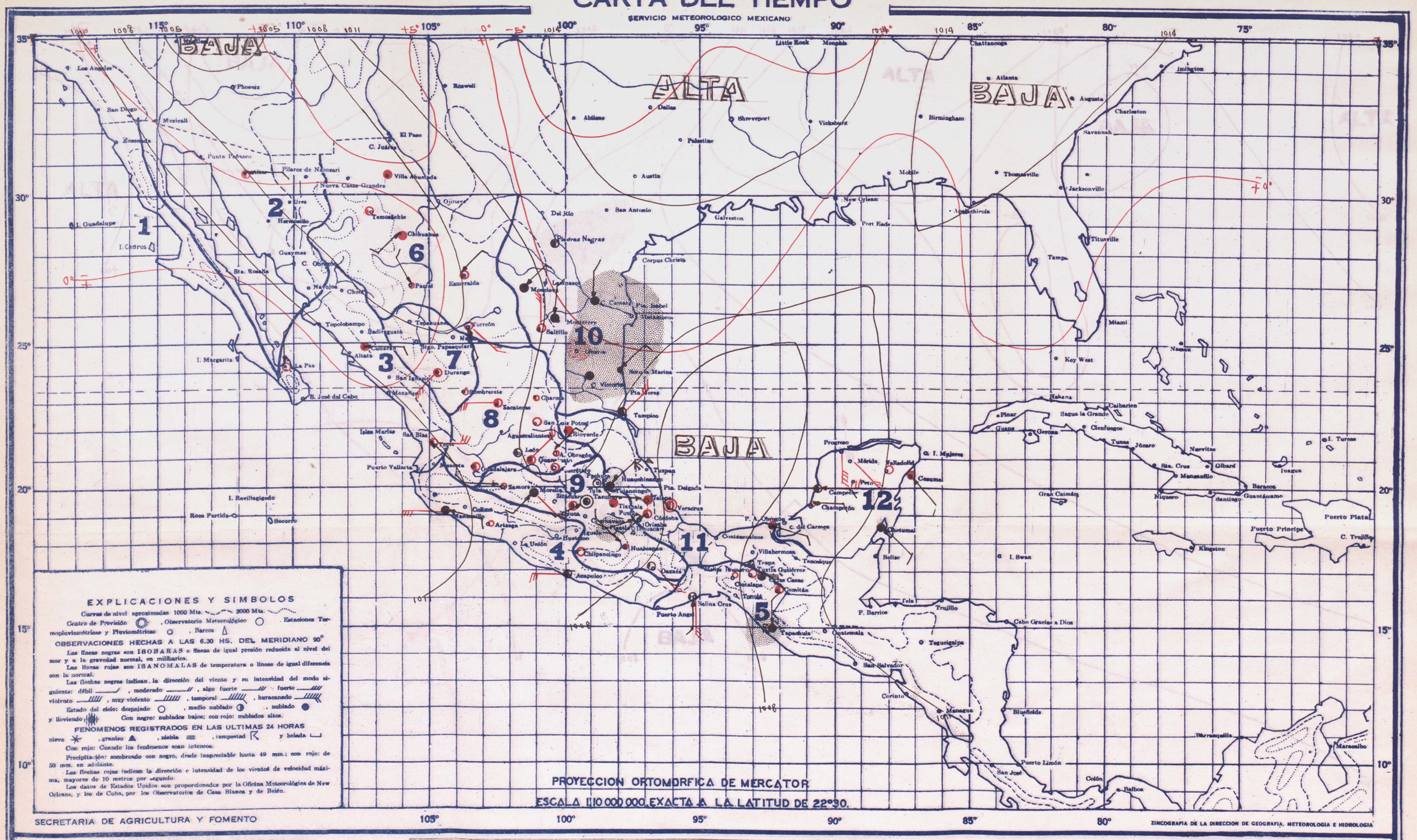

SECRETARIA DE AGRICULTURA Y FOMENTO

ZINCOGRAFIA DE LA DIRECCION DE GEOGRAFIA, METEOROLOGIA E HIDROLOGIA

MARTES 21 DE MAYO DE 1946

PRONOSTICO DEL TIEMPO PARA MAÑANA

Regiones

1. No habrá cambio de temperatura. Cielo medio nublado. No habrá lluvias. Vientos moderados del Oeste.
2. Ascenso de temperatura. Cielo medio nublado. No habrá lluvias. Vientos moderados del Oeste.
3. No habrá cambio de temperatura. Cielo medio nublado. No habrá lluvias. Vientos moderados del Oeste.
4. Ascenso de temperatura. Cielo medio nublado. Escasearán las lluvias. Vientos moderados del Oeste.
5. No habrá cambio de temperatura. Cielo medio nublado. Escasearán las lluvias. Vientos débiles del Norte.
6. No habrá cambio de temperatura. Cielo medio nublado. Escasearán las lluvias.
7. No habrá cambio de temperatura. Cielo medio nublado. Escasearán las lluvias.
8. Descenso de temperatura. Cielo medio nublado. Escasearán las lluvias.
9. Descenso de temperatura. Cielo medio nublado. Escasearán las lluvias.
10. No habrá cambio de temperatura. Cielo medio nublado. Lluvias aisladas. Vientos moderados del Noreste.
11. Descenso de temperatura. Cielo nublado. Lluvias generales. Vientos moderados del Noreste.
12. Descenso de temperatura. Cielo medio nublado. Escasearán las lluvias. Vientos moderados del Este.

Regiones	ESTACIONES	Presión al nivel del mar	Temperaturas: Ambiente	Máxima de ayer	Mínima en últimas 24 h.	Lluvia en 24 h.	Altura sobre el nivel del mar
		mb.	o	o	o	mm	m.
1	*I. Cedros*						
	Ensenada						
	I. Guadalupe						
	I. Margarita						
2	*Altar*	1008.0	16	36	14	0	397
	C. Obregón, Son.						40
	Guaymas						4
	Hermosillo						211
	Mexicali						
	Navojoa						38
	Pilares						
	Punta Peñasco						
	Sta. Rosalía						26
	Ures						432
	Badiraguato						170
	Culiacán	1010.1	19	38	19	0	53
	Choix						310
	Islas Marías						4
	Islas Revillagigedo						
	La Paz	1011.1	21	28	20	0	12
3	*Mazatlán*						1200
	Mazatlán						78
	Puerto Vallarta						2
	S. Blas, Nay.						2
	S. Ignacio						160

Reg.	ESTACIONES	PPP	Temperaturas TT	Tx	Tn	RRR	H
3	*Tepic*		16	39	15	0	918
	Topolobampo						3
	Acapulco	1009.6	26	31	26	0	3
	Arteaga			33	15	0	860
	Colima						502
4	*Huatusco*						356
	Iguala						735
	La Unión						38
	Manzanillo	1011.0	24	31	23	0	4
	Cintalapa			40	19	0	555
	C. Las Casas		8	24	7	0	2128
	Comitán		17		13	0	1635
5	*Matías Romero*						
	Salina Cruz	1006.9	29	31	28	0	56
	Tapachula	1008.8	24	32	22	20	180
	Tonalá			35	24	0	55
	Tuxtla Gutiérrez		24	37	23	0	530
	C. Juárez						1137
6	*Chihuahua*	1006.4	16	30	16	0	1423
	Hidalgo del Parral	1005.8	17	33	16	0	
	Casas Grandes			30	14	0	1652
	Ojinaga						
	Temósachic	1005.1	7	27	5	0	786
	Torreón	1008.5	22	36	22	0	1858
	Villa Ahumada	1007.6	12	34		0	
	Durango		17	30	16	0	1205
	Nazas						1898
7	*Sigo. Papasquiaro*						1275
	Sombrerete			32	10	0	1740
	Tepehuanes						2350
							1797

Reg.	ESTACIONES	PPP	Temperaturas TT	Tx	Tn	RRR	H
	Aguascalientes						2020
	C. Obregón, Gto.			34	16	0	1870
	Charcas			28	15	0	2020
8	*Guadalajara*	1011.9	17	33	16	0	1583
	Guanajuato	1011.1	18		18	0	2037
	León		19	33	18	0	1809
	Querétaro		19		18	0	1850
	San Luis Potosí		18	35	17	0	1877
	Zacatecas	1011.3	17		17	0	2612
	Cuernavaca						1538
	Chilpancingo		18		18	0	1250
	Huajuapan			30	20	0	1597
	Jonacatepec						
	Morelia	1011.5	18	31	17	0	1923
	Oaxaca	1011.9	18	27	17	0	1563
	Puebla		15	29	13	0	2435
	Tuxtla						1120
9	*Tacubaya*	1010.7	16		15	0	2309
	Tehuacán						1676
	Tlaxcala		15	27	15	7	2240
	Toluca		14		12	0	2675
	Tula						2036
	Zamora			37	15	0	1633
	Zitácuaro						2064
	C. Victoria	1012.0	22	37	25	0	
	Camargo	1012.9	22	37	21	0	
	C. Reynosa						
10	*Linares*						648
	Matamoros						9

Reg.	ESTACIONES	PPP	Temperaturas TT	Tx	Tn	RRR	H
	Monclova	1013.9	20	39	19	0	587
	Monterrey	1014.9	25	36	21	0	540
10	*Piedras Negras*	1015.8	20		20	0	220
	Saltillo		20		16	0	1609
	Soto la Marina			26	23	Inap	25
	Tampico	1009.5	26	34	24	0	20
	A. Obregón Tab.	1009.3	25	40	24	0	2
	C. del Carmen						
	Coatzacoalcos						28
	Comalcalco						
	Córdoba		21		18	0	871
	Gutiérrez Zamora						
	Huauchinango						1576
11	*Jalapa*		21	31	21	0	1399
	Orizaba		16	33	16	0	1248
	Rioverde		23	40	22	0	982
	Teapa			38	26	0	80
	Tenosique						60
	Tuxpan		16		13	0	2481
	Tuxpan						10
	Veracruz	1008.4	27	34	26	0	16
	Villahermosa						10
	Campeche	1011.6	28		28	0	25
	Cozumel	1012.5	28	33	26	0	8
	Champotón			40	21	0	2
12	*Chetumal*	1011.6	27		27		4
	I. Mujeres						7
	Mérida						23
	Progreso					0	14
	Valladolid	1012.8	26	36	25	0	23

CARTA DEL TIEMPO

SERVICIO METEOROLOGICO MEXICANO

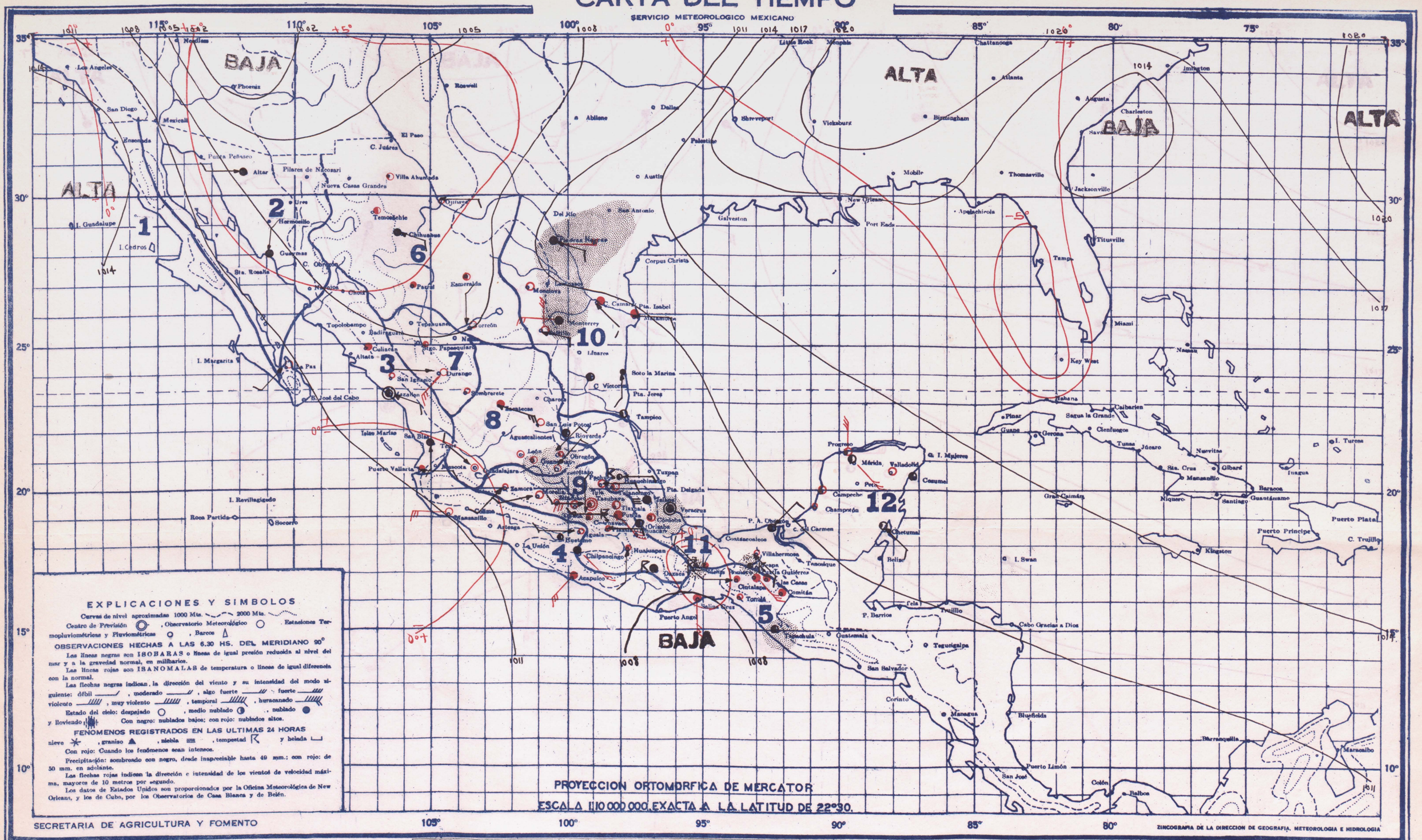

SECRETARIA DE AGRICULTURA Y FOMENTO

ZINCOGRAFIA DE LA DIRECCION DE GEOGRAFIA, METEOROLOGIA E HIDROLOGIA

MIERCOLES 22 DE MAYO DE 1946

PRONOSTICO DEL TIEMPO PARA MAÑANA

Regiones

1 — No habrá cambio de temperatura. Cielo nublado. Lluvias aisladas. Vientos moderados Occidentales.

2 — No habrá cambio de temperatura. Cielo nublado. Lluvias aisladas. Vientos moderados del Noroeste.

3 — No habrá cambio de temperatura. Cielo despejado. No habrá lluvias. Vientos moderados del Noroeste.

4 — No habrá cambio de temperatura. Cielo despejado. No habrá lluvias. Vientos moderados del Oeste.

5 — No habrá cambio de temperatura. Cielo medio nublado. Escasearán las lluvias. Vientos débiles o moderados boreales.

6 — No habrá cambio de temperatura. Cielo medio nublado. Escasearán las lluvias.

Regiones

7 — No habrá cambio de temperatura. Cielo despejado. No habrá lluvias.

8 — No habrá cambio de temperatura. Cielo medio nublado. Escasearán las lluvias.

9 — No habrá cambio de temperatura. Cielo medio nublado. Lluvias aisladas.

10 — Ascenso de temperatura. Cielo medio nublado. Escasearán las lluvias. Vientos moderados Orientales.

11 — Ascenso de temperatura. Cielo medio nublado. Lluvias aisladas. Vientos moderados Orientales.

12 — Descenso de temperatura. Cielo medio nublado. Escasearán las lluvias. Vientos débiles o moderados boreales.

Regiones	ESTACIONES	Presión al nivel del mar	Temperaturas Ambiente	Temperaturas Máxima de ayer	Temperaturas Mínima en últimas 24 h.	Lluvia en 24 h.	Altura sobre el nivel del mar
		mb.	°	°	°	mm	m.
1	I. Cedros						
	Ensenada						
	I. Guadalupe						
	I. Margarita						
2	Altar	1008.1	24		18	0	397
	C. Obregón; Son.						40
	Guaymas	1010.4	27	32	26	0	4
	Hermosillo						211
	Mexicali						
	Navojoa						38
	Pilares						
	Punta Peñasco						
	Sta. Rosalía						26
	Ures						432
	Badiraguato						170
	Culiacán	1009.9	20	38	19	0	53
	Choix						310
	Islas Marías						4
	Islas Revillagigedo						
	La Paz	1012.0	21	28	20	0	12
3	Mascota						1200
	Mazatlán	1010.0	23	28	23	0	78
	Puerto Vallarta			35	17	0	2
	S. Blas, Nay						2
	S. Ignacio			36	25	0	160

Reg.	ESTACIONES	PPP	Temperaturas TT	Tx	Tn	RRR	H
3	Tepic		15	31	14	0	918
	Topolobampo						3
	Acapulco	1009.7	26	32	25	0	3
	Arteaga			43	21	0	860
	Colima			43	25	0	502
4	Huetamo						356
	Iguala						735
	La Unión						38
	Manzanillo	1011.0	23	32	22	0	4
	Cintalapa			43	20	0	555
	C. Las Casas		9	23	7	4	2128
	Comitán		17	29	14	0	1635
5	Matías Romero			37	31	31	
	Salina Cruz	1007.7	29	32	28	0	56
	Tapachula	1008.9	24	33	23	1	180
	Tonalá			36	26	0	55
	Tuxtla Gutiérrez		26	35	24	0	530
	C. Juárez						1137
6	Chihuahua	1006.3	22	33	21	0	1423
	Hermosillo	1006.1	16	32	16	0	
	Hidalgo del Parral			31	14	0	1652
	Casas Grandes						
	Ojinaga			37	16	0	786
	Temósachic	1007.2	4	30	3	0	1858
	Torreón	1007.8	20	35	20	0	
	Villa Ahumada	1006.2	16	34		0	1205
	Durango		15	32	14	0	1898
7	Nazas						1275
	Sgo. Papasquiaro			32	11	0	1740
	Sombrerete						2350
	Tepehuanes			33	14	0	1787

Reg.	ESTACIONES	PPP	Temperaturas TT	Tx	Tn	RRR	H
8	Aguascalientes						2020
	C. Obregón, Gto.			31	13	1	1870
	Charcas						2020
	Guadalajara	1011.7	14	35	13	0	1583
	Guanajuato	1011.7	17	31	16	0	2037
	León		18	36	16	0	1809
	Querétaro		18	34	17	Inap	1850
	San Luis Potosí		26	32	15	0	1877
	Zacatecas	1010.5	16		15	0	2612
	Cuernavaca		21	30	19	30	1538
	Chilpancingo		20	32	19	0	1250
	Huajuapan			20	20	0	1597
	Jonacatepec						
9	Morelia	1012.4	16	33	15	0	1923
	Oaxaca	1015.1	16	36	15	0	1563
	Pachuca		14	28	12	0	2435
	Piedras			39	19	0	1120
	Puebla		15	28	15	Inap	2150
	Tacubaya	1012.4	14		13	0	2309
	Tehuacán						1676
	Tlaxcala		14	26	14	0	2240
	Toluca		12		10	1	2675
	Tula						2036
	Zamora			35	14	0	1633
	Zitácuaro			32	15	0	2064
10	C. Victoria	1010.1	21	34	20	0	
	Camargo	1010.8	26	45	25	0	
	C. Reynosa						
	Linares						648
	Matamoros	1013.9	26	32	25	0	9

Reg.	ESTACIONES	PPP	Temperaturas TT	Tx	Tn	RRR	H
10	Monclova	1009.2	20	29	19	0	587
	Monterrey	1010.4	24	22	20	1	540
	Piedras Negras	1011.4	23			2	220
	Saltillo	1018.2	19	23	15	0	1609
	Solo la Marina			41	24	0	25
	Tampico	1011.1	28	32	24	0	20
	A. Obregón Tab	1011.1	26	30	25	0	2
	C. del Carmen						
	Coatzacoalcos						28
	Comalcalco						
	Córdoba		21	30	19	0	871
	Gutiérrez Zamora						
	Huauchinango			25	16	4	1576
11	Jalapa		20	27	20	0	1309
	Orizaba	1006.8	19	26	17	0	1248
	Rioverde		22	32	21	0	982
	Teapa			37	22	32	80
	Tenosique						60
	Tuxpan		13	30	12	Inap	2181
	Veracruz	1010.5	27	33	20	3	16
	Villahermosa			39	24	0	10
12	Campeche	1013.1	29	35	28	0	25
	Cozumel	1013.1	26	33	24	0	8
	Champotón			40	21	0	2
	Chetumal	1012.9	27	39	26	0	4
	I. Mujeres						7
	Mérida	2018.3	26	37	24	0	22
	Progreso	1011.9	26	34	23	0	14
	Valladolid	1015.2	27	36	25	0	22

CARTA DEL TIEMPO

SERVICIO METEOROLOGICO MEXICANO

SECRETARIA DE AGRICULTURA Y FOMENTO

ZINCOGRAFIA DE LA DIRECCION DE GEOGRAFIA, METEOROLOGIA E HIDROLOGIA

JUEVES 23 DE MAYO DE 1946

PRONOSTICO DEL TIEMPO PARA MAÑANA

Regiones

1 — Ascenso de temperatura. Cielo medio nublado. No habrá lluvias. Vientos moderados del Oeste.

2 — No habrá cambio de temperatura. Cielo medio nublado. No habrá lluvias. Vientos moderados del Oeste.

3 — Ascenso de temperatura. Cielo medio nublado. No habrá lluvias. Vientos moderados del Oeste.

4 — Ascenso de temperatura. Cielo medio nublado. Escasearán las lluvias. Vientos moderados del Oeste.

5 — No habrá cambio de temperatura. Cielo medio nublado. Lluvias aisladas. Vientos débiles del Sur.

6 — Ascenso de temperatura. Cielo medio nublado. Escasearán las lluvias.

7 — No habrá cambio de temperatura. Cielo medio nublado. No habrá lluvias.

8 — No habrá cambio de temperatura. Cielo medio nublado. Escasearán las lluvias.

9 — No habrá cambio de temperatura. Cielo medio nublado. Lluvias aisladas.

10 — Onda cálida. Cielo medio nublado. Escasearán las lluvias. Vientos moderados del Sureste

11 — Onda cálida. Cielo medio nublado. Escasearán las lluvias. Vientos moderados del Suroeste.

12 — No habrá cambio de temperatura. Cielo medio nublado. No habrá lluvias. Vientos moderados del Sureste

Regiones	ESTACIONES	Presión al nivel del mar	Temperaturas: Ambiente	Máxima de ayer	Mínima en últimas 24 h.	Lluvia en 24 h.	Altura sobre el nivel del mar
		mb.	°	°	°	mm	m.
1	I. Cedros						
	Ensenada						
	I. Guadalupe						
	I. Margarita						
2	Alisar	1009.7	12			0	397
	C. Obregón, Son.						40
	Guaymas	1010.0	23	32	23	Inap	4
	Hermosillo	1009.3	20	33	20	0	211
	Mexicali						
	Navojoa						38
	Pilares	1008.8	14	22		0	
	Punta Peñasco						
	Sta. Rosalía			29	21	Inap	26
	Ures						432
3	Badiraguato						170
	Culiacán	1012.1	21	35	20	0	53
	Choix						310
	Islas Marías						4
	Islas Revillagigedo						
	La Paz	1012.0	21	28	21	0	12
	Mascota						1200
	Mazatlán	1011.1	26	27	24	0	78
	Puerto Vallarta			35	19	0	2
	S. Blas, Nay						2
	S. Ignacio						160

Reg.	ESTACIONES	PPP	Temperaturas TT	Tx	Tn	RRR	H
3	Tepic		14	31	23	0	918
	Topolobampo						3
	Acapulco	1009.2	26	32	23	Inap	3
4	Arteaga			33	13	0	860
	Cohuna						502
	Huetamo			43	23	0	356
	Iguala			42	25	0	735
	La Unión						38
	Manzanillo	1011.5	22	33	22	0	4
	Cintalapa			43	20	0	555
	C. Las Casas	1012.3	13	23	13	4	2128
	Comitán		15	28	21	0	1635
	Matías Romero						
5	Salina Cruz	1009.6	27	34	26	10	56
	Tapachula	1009.9	24	32	22	9	180
	Tonalá			34	25	7	55
	Tuxtla Gutiérrez		24	37	22	Inap	530
	C. Juárez						1137
6	Chihuahua	1007.3	20	27	19	Inap	1423
	Esmeralda	1006.4	19	35	17	0	
	Hidalgo del Parral			30	14	0	1652
	Casas Grandes						
	Ojinaga			37	17	Inap	786
	Temósachic	1006.1	13	30	11	Inap	1858
	Torreón	1007.1	24	37	24	0	
	La Paz	1007.2	15	28		0	1205
	Villa Ahumada		17	35	16	0	1898
7	Durango						1275
	Nazas						1740
	Sigo. Papasquiaro			35	11	0	2350
	Sombrerete			34	14	0	1787
	Tepehuanes						

Reg.	ESTACIONES	PPP	Temperaturas TT	Tx	Tn	RRR	H
8	Aguascalientes						2020
	C. Obregón, Gto.			54	16	0	1870
	Charcas			32	16	2	2020
	Guadalajara	1012.5	15			0	1583
	Guanajuato	1012.4	17	32	16	0	2037
	León		17	33	16	0	1809
	Querétaro		16	35	16	Inap	1850
	San Luis Potosí	1006.0	16	32	15	0	1877
	Zacatecas	1010.4	16	27	16	0	2612
	Cuernavaca		18	30	16	0	1538
	Chilpancingo		17	33	16	1	1250
	Huajuapan			30	19	Inap	1597
9	Jonacatepec		16	35	14	0	
	Morelia	1012.4	19	32	16	0	1923
	Oaxaca	1013.5	19	34	18	0	1563
	Pachuca		14	26	12	0	2435
	Piaxtla			41	28	0	1120
	Puebla		14	25	13	Inap	2150
	Tacubaya	1011.6	12			Inap	2309
	Tehuacán						1676
	Tlaxcala		12	25	12	2	2240
	Toluca		11	21	9	4	2675
	Tula						2036
	Zamora			35	13	0	1633
	Zitácuaro						2064
10	C. Victoria	1007.2	24	32	25	0	
	Camargo	1007.8	25	37	25	0	
	C. Reynosa						
	Linares			33	25	0	648
	Matamoros	1012.5	26	33	25	0	9

Reg.	ESTACIONES	PPP	Temperaturas TT	Tx	Tn	RRR	H
10	Monclova	1005.5	23	35	20	0	587
	Monterrey	1012.1	25	31	25	0	540
	Piedras Negras	1008.6	25	32	25	Inap	220
	Saltillo	1014.6	21	31	16	0	1609
	Soto la Marina			43	24	0	25
	Tampico	1010.2	28	33	27	0	20
	A. Obregón Tab	1010.8	25	39	24	0	2
	C. del Carmen			36	28	0	
	Coatzacoalcos	1010.0	28	32	27	0	28
	Comalcalco						
	Córdoba		20	33	18	Inap	871
	Gutiérrez Zamora						
11	Huauchinango			25	15	0	1576
	Jalapa	1010.9	19	29	19	0	1309
	Orizaba		19	29	17	Inap	1248
	Rioverde		22	32	21	0	982
	Teapa			34	23	0	80
	Tenosique						60
	Tulancingo		12	28	11	0	2181
	Tuxpan						10
	Veracruz	1007.7	18	34	27	0	16
	Villahermosa			39	25	0	10
	Campeche	1012.3	29	35	28	0	25
	Cozumel	1013.1	26	34	23	0	8
	Champotón			32	24	0	2
12	Chetumal	1012.4	27	30	22	0	4
	I. Mujeres						7
	Mérida	1013.1	26	36	24	0	22
	Progreso	1012.3	26	32	23	0	14
	Valladolid	1011.7	27	36	25	0	32

CARTA DEL TIEMPO

SERVICIO METEOROLOGICO MEXICANO

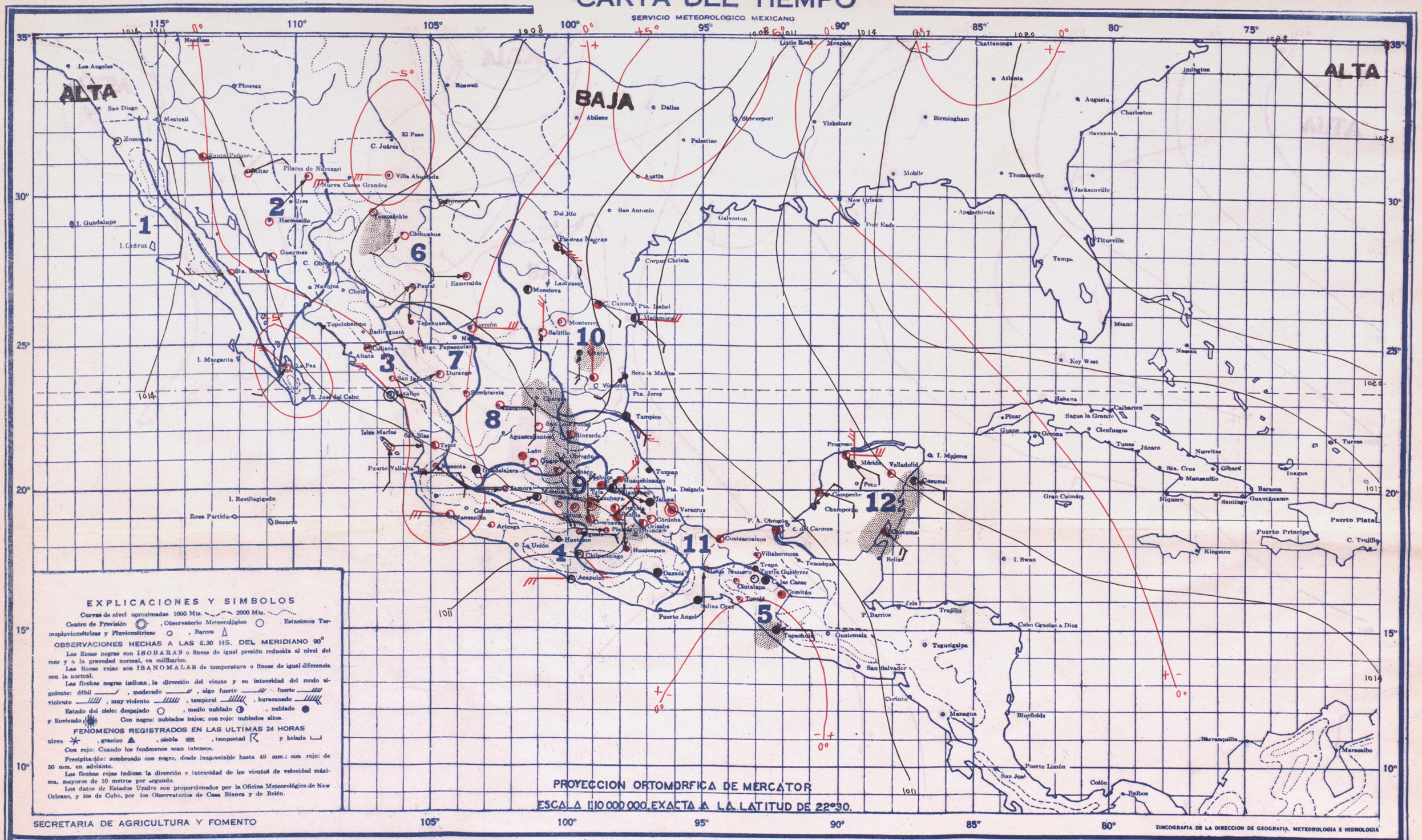

EXPLICACIONES Y SIMBOLOS

Curvas de nivel aproximadas 1000 Mts. 2000 Mts.

Centro de Previsión , Observatorio Meteorológico Estaciones Termopluviométricas y Pluviométricas , Barcos

OBSERVACIONES HECHAS A LAS 6.30 HS. DEL MERIDIANO 90°

Las líneas negras son ISOBARAS o líneas de igual presión reducida al nivel del mar y a la gravedad normal, en milibarios.

Las líneas rojas son ISANOMALAS de temperatura o líneas de igual diferencia con la normal.

Las flechas negras indican la dirección del viento y su intensidad del modo siguiente: débil , moderado , algo fuerte , fuerte , violento , muy violento , temporal , huracanado

Estado del cielo: despejado , medio nublado , nublado y lloviendo

Con negro: nublados bajos; con rojo: nublados altos.

FENOMENOS REGISTRADOS EN LAS ULTIMAS 24 HORAS

nieve , granizo , niebla , tempestad y helada

Con rojo: Cuando los fenómenos sean intensos.

Precipitación: sombreado con negro, desde inapreciable hasta 49 mm.; con rojo: de 50 mm. en adelante.

Las flechas rojas indican la dirección e intensidad de los vientos de velocidad máxima, mayores de 10 metros por segundo.

Los datos de Estados Unidos son proporcionados por la Oficina Meteorológica de New Orleans, y los de Cuba, por los Observatorios de Casa Blanca y de Belén.

PROYECCION ORTOMORFICA DE MERCATOR

ESCALA 1:10 000 000, EXACTA A LA LATITUD DE 22°30.

SECRETARIA DE AGRICULTURA Y FOMENTO

ZINCOGRAFIA DE LA DIRECCION DE GEOGRAFIA, METEOROLOGIA E HIDROLOGIA

VIERNES 24 DE MAYO DE 1946

PRONOSTICO DEL TIEMPO PARA MAÑANA

Regiones

1. Descenso de temperatura. Cielo medio nublado. No habrá lluvias. Vientos moderados Occidentales
2. No habrá cambio de temperatura. Cielo despejado. No habrá lluvias. Vientos moderados Occidentales.
3. Ascenso de temperatura. Cielo despejado. No habrá lluvias. Vientos moderados Occidentales.
4. Ascenso de temperatura. Cielo medio nublado. No habrá lluvias Vientos moderados Occidentales.
5. Ascenso de temperatura. Cielo medio nublado. Lluvias aisladas. Vientos moderados del Sur.
6. No habrá cambio de temperatura. Cielo medio nublado. No habrá lluvias.

Regiones

7. No habrá cambio de temperatura. Cielo medio nublado. No habrá lluvias.
8. No habrá cambio de temperatura. Cielo medio nublado. No habrá lluvias.
9. No habrá cambio de temperatura. Cielo medio nublado. Escasearán las lluvias.
10. Descenso de temperatura Cielo medio nublado. Escasearán las lluvias Vientos moderados del Suroeste.
11. Onda cálida. Cielo medio nublado. Escasearán las lluvias. Vientos moderados del Suroeste.
12. Ascenso de temperatura. Cielo medio nublado. Escasearán las lluvias Vientos moderados del Suroeste

Regiones	ESTACIONES	Presión al nivel del mar	Temperaturas Ambiente	Temperaturas Máxima de ayer	Temperaturas Mínima en últimas 24 h.	Lluvia en 24 h.	Altura sobre el nivel del mar
		mb.	o	o	o	mm	m.
1	I. Cedros						
	Ensenada						
	I. Guadalupe						
	I. Margarita						
	Altar	1011.1	14	33	13	0	397
	C. Obregón; Son.						40
	Guaymas	1011.5	22	34	22	0	4
2	Hermosillo	1010.1	20	34	19	0	211
	Mexicali						
	Navojoa						38
	Pilares	1008.8	15			0	
	Punta Peñasco						
	Sta. Rosalía			30	21	0	26
	Ures						432
	Badiraguato						170
	Culiacán	1011.3	23	38	20	0	53
	Choix						310
	Islas Marías	1012.7	23		23	0	4
	Islas Revillagigedo						
	La Paz	1012.3	25	30	24	0	12
3	Mascota			35	15	0	1200
	Mazatlán	1010.9	24	27	24	0	78
	Puerto Vallarta			36	19	0	2
	S. Blas, Nay						2
	S. Ignacio						180

Reg.	ESTACIONES	PPP	Temperaturas TT	Tx	Tn	RRR	H
3	Tepic		15	33	14	0	918
	Topolobampo			24	22	0	3
	Acapulco	1010.4	27	34	27	0	3
	Arteaga			34	14	0	860
	Colima						502
4	Huetamo			43	23	0	356
	Iguala			42	25	0	735
	La Unión						38
	Manzanillo	1012.8	22	33	22	0	4
	Cintalapa			41	20	0	555
	C. Las Casas	1014.6	9	22	8	0	2128
	Comitán		17	29	11	0	1635
5	Matías Romero			37	22	0	
	Salina Cruz	1008.5	29	31	28	1	56
	Tapachula	1013.8	23	33	22	46	180
	Tonalá						55
	Tuxtla Gutiérrez		26	37	25	0	530
	C. Juárez						1137
	Chihuahua	1008.9	17	20	16	0	1423
	Esmeralda	1007.5	21	30	20	0	
	Hidalgo del Parral			29	12	0	1652
6	Casas Grandes						
	Ojinaga			38	17	0	786
	Temósachic	1007.8	5	28	3	0	1858
	Torreón	1008.8	22	36	22	0	
	Villa Ahumada	1008.6	22	34		0	1205
	Durango		17	24	16	0	1898
	Nazas						1275
7	Sigo. Papasquiaro			36	12	0	1740
	Sombrerete			34	11	0	2350
	Tepehuanes						1787

Reg.	ESTACIONES	PPP	Temperaturas TT	Tx	Tn	RRR	H
	Aguascalientes						2020
	C. Obregón, Gto.			34	16	2	1870
	Cherán			34	14	17	2020
8	Guadalajara	1012.7	15	35	14	0	1583
	Guanajuato	1012.4	18	33	17	0	2037
	León		19		17	0	1809
	Querétaro		20	35	19	Inap	1850
	San Luis Potosí	1008.0	18	36	17	0	1877
	Zacatecas	1010.8	15	27	15	0	2612
	Cuernavaca		20	30	18	Inap	1538
	Chilpancingo		19	32	18	0	1250
	Huajuapan			30	19	0	1597
	Jonacatepec			35	14	8	
	Morelia	1012.7	19	32	17	0	1923
	Oaxaca	1013.7	20	34	19	0	1563
	Pachuca		14		12	0	2435
	Piaxtla			40	22	0	1120
9	Puebla		14	26	13	0	2150
	Tacubaya	1012.1	13			0	2309
	Tehuacán						1676
	Tlaxcala		12	26	12	1	2240
	Toluca		12		11	1	2675
	Tula						2036
	Zamora			36	14	0	1633
	Zitácuaro			30	14	0	2064
10	C. Victoria	1005.9	24	37	24	0	
	Camargo	1008.1	26	38	25	0	
	C. Reynosa						
	Linares			34	21	Inap	648
	Matamoros	1011.1	26	34	25	0	9

Reg.	ESTACIONES	PPP	Temperaturas TT	Tx	Tn	RRR	H
	Monclova						
	Monterrey	1004.5	26	40	22	0	587
	Piedras Negras	1011.1	24	32	20	0	540
10	Saltillo	1005.6	25	34	25	0	220
	Soto la Marina	1015.7	24	30	20	0	1609
	Tampico			28	26	0	25
	A. Obregón Tab	1009.1	28	33	23	0	20
	C. del Carmen	1010.8	25	39	24	0	2
	Coatzacoalcos						
	Comalcalco	1010.0	28	32	27	0	28
	Córdoba	1008.9	20	32	18	0	871
	Gutiérrez Zamora						
	Huauchinango			28	17	0	1576
11	Jalapa	1011.1	20	29	19	0	1300
	Orizaba		20	25	18	0	1248
	Rioverde		22	36	20	Inap	982
	Teapa			34	24	0	89
	Tenosique						60
	Tulancingo		10	32	9	0	2481
	Tuxpan			32	16		10
	Veracruz	1009.2	29	23	27	0	16
	Villahermosa			39	25	0	10
	Campeche	1012.3	29	34	28	0	25
	Cozumel	1014.1	28	34	23	Inap	8
	Champotón			37	25	0	2
12	Chetumal	1012.9	27	30	27	Inap	4
	I. Mujeres						7
	Mérida	1013.2	26	36	25	0	22
	Progreso	1012.0	26	32	23	0	14
	Valladolid	1013.3	27	36	26	0	28

CARTA DEL TIEMPO

SERVICIO METEOROLOGICO MEXICANO

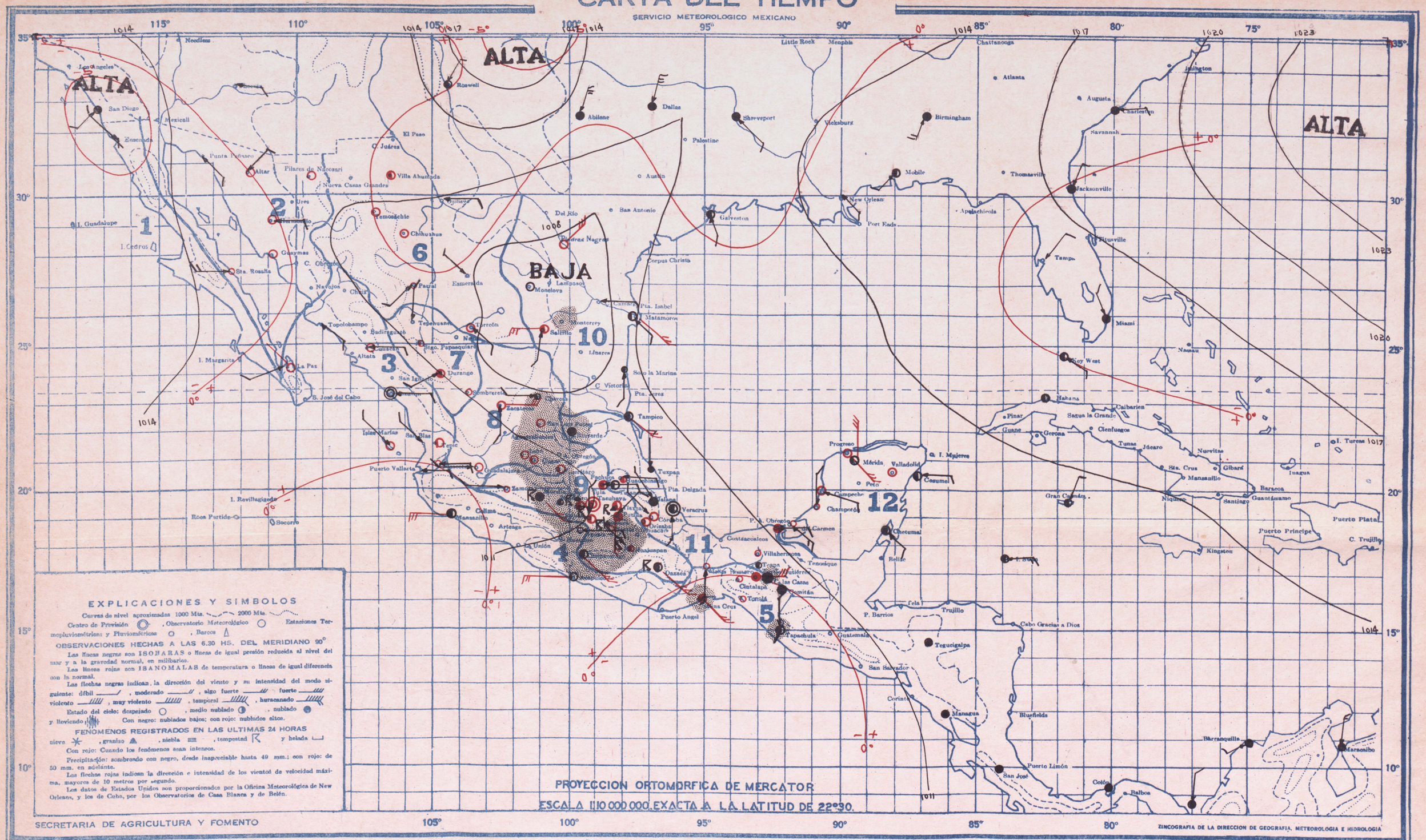

SABADO 25 DE MAYO DE 1946

PRONOSTICO DEL TIEMPO PARA MAÑANA

Regiones

1 — No habrá cambio de temperatura. Cielo medio nublado. No habrá lluvias. Vientos moderados del Oeste.

2 — No habrá cambio de temperatura. Cielo medio nublado. No habrá lluvias. Vientos moderados del Oeste.

3 — Ascenso de temperatura. Cielo despejado. No habrá lluvias. Vientos moderados del Oeste.

4 — Ascenso de temperatura. Cielo medio nublado. Escasearán las lluvias. Vientos moderados del Oeste.

5 — Ascenso de temperatura. Cielo medio nublado. Escasearán las lluvias. Vientos moderados del Oeste.

6 — No habrá cambio de temperatura. Cielo medio nublado. Escasearán las lluvias.

7 — No habrá cambio de temperatura. Cielo medio nublado. No habrá lluvias.

8 — No habrá cambio de temperatura. Cielo medio nublado. Escasearán las lluvias.

9 — No habrá cambio de temperatura. Cielo medio nublado. Escasearán las lluvias.

10 — Descenso de temperatura. Cielo medio nublado. Lluvias aisladas. Vientos moderados del Noreste.

11 — No habrá cambio de temperatura. Cielo medio nublado. Escasearán las lluvias. Vientos moderados del Noreste.

12 — Ascenso de temperatura. Cielo medio nublado. Escasearán las lluvias. Vientos moderados del Noreste.

Regiones	ESTACIONES	Presión al nivel del mar	Temperaturas: Ambiente	Temperaturas: Máxima de ayer	Temperaturas: Mínima en últimas 24 h.	Lluvia en 24 h.	Altura sobre el nivel del mar
		mb.	°	°	°	mm	m.
1	I. Cedros						
	Ensenada						
	I. Guadalupe						
	I. Margarita						
2	Altar	1011.8	13	35	11	0	397
	C. Obregón, Son.						40
	Guaymas	1012.9	22	33	22	0	4
	Hermosillo	1011 9	15	35	14	0	211
	Mexicali						
	Navojoa						38
	Pilares	1012 2	12	36		0	
	Punta Peñasco						
	Sta. Rosalía			30	21	0	26
	Ures						432
	Badiraguato						170
	Culiacán	1012 6	23		22	0	53
	Choix						310
	Islas Marías	1015.6	25	29	25	0	4
	Islas Revillagigedo						
	La Paz	1013 9	24	31	23	0	12
3	Mascota			34	16	0	1200
	Mazatlán	1012 8	24		24	0	78
	Puerto Vallarta						2
	S. Blas, Nay						2
	S. Ignacio						180

Reg.	ESTACIONES	PPP	Temperaturas: TT	Tx	Tn	RRR	H
3	Tepic		15	31	14	0	918
	Topolobampo						3
	Acapulco	1010 0	29	34	28	0	3
	Artesaga						860
	Colima						502
4	Huetamo						356
	Iguala			42	22	3	735
	La Unión						38
	Manzanillo	1013 6	22	33	21	0	4
	Cintalapa			30	17	0	555
	C. Las Casas	1012 0	11	23	10	0	2128
	Comitán		16	29	12	0	1635
	Matías Romero			33	20	0	
5	Salina Cruz	1008 2	29	31	21	Inap	56
	Tapachula	1010 1	23	31	22	3	180
	Tonalá			32	24	0	55
	Tuxtla Gutiérrez		23	35	22	0	530
	C. Juárez						1137
	Chihuahua	1010 5	17	33	16	0	1423
	Esmeralda						
	Hidalgo del Parral			30	15	0	1652
6	Casas Grandes						
	Ojinaga						786
	Témosachic	1010.5	2	29		0	1858
	Torreón	1008 8	25	36	23	0	
	Villa Ahumada	1011 6	10	34		0	1205
7	Durango	1007 9	19	32	16	0	1898
	Nazas						1275
	Stgo. Papasquiaro			34	13	0	1740
	Sombrerete			34	12	0	2350
	Tepehuanes						1787

Reg.	ESTACIONES	PPP	Temperaturas: TT	Tx	Tn	RRR	H
	Aguascalientes						2020
	C. Obregón, Gto.						1870
	Charcas			33	13	5	2020
8	Guadalajara	1014 1	16	34	15	0	1583
	Guanajuato	1012 5	18		16	1	2037
	León		18		16	2	1809
	Querétaro	1004 6	18		17	8	1850
	San Luis Potosí	1010.0	15		15	0	1877
	Zacatecas	1012.1	15	26	15	0	2612
	Cuernavaca		19	30	17	0	1538
	Chilpancingo		18	21	18	Inap	1250
	Huajuapan			30	20	3	1597
	Jonacatepec						
	Morelia	1012 8	19	33	18	Inap	1923
	Oaxaca	1014.3	19	34	18	0	1563
	Pachuca		13	27	12	0	2435
	Piaxtla			41	20	19	1120
9	Puebla		14		14	3	2150
	Tacubaya	1012 9	14		14	0	2309
	Tehuacán						1676
	Tlaxcala		13	27	13	0	2240
	Toluca		12		11	4	2675
	Tula						2036
	Zamora			34	15	0	1633
	Zitácuaro			30	12	1	2064
	C. Victoria						
	Camargo	1009.1	26	39	27	0	
10	C. Reynosa						
	Linares						648
	Matamoros	1011 1	27	33	26	0	9

Reg.	ESTACIONES	PPP	Temperaturas: TT	Tx	Tn	RRR	H
	Monclova	1005.9	25	41	23	0	587
	Monterrey						540
10	Piedras Negras	1008 2	25	36	25	0	220
	Saltillo		24	33	24	0	1609
	Soto la Marina			44	24	0	25
	Tampico	1009.7	28	32	27	0	20
	A. Obregón Tab	1010 2	26	38	23	0	2
	C. del Carmen			38	27		
	Coatzacoalcos						28
	Comalcalco						
	Córdoba		20		18	0	871
	Gutiérrez Zamora						
	Huauchinango			29	15	0	1576
11	Jalapa	1011.3	21		19	0	1399
	Orizaba		21	29	17	0	1248
	Rioverde		21	37	20	Inap	992
	Teapa			34	25	0	80
	Tenosique						60
	Tulancingo		11		09	0	2181
	Tuxpan			32	26		10
	Veracruz	1009.1	27	33	26	0	16
	Villahermosa			37	26	0	10
	Campeche	1012 1	29	35	28	0	25
	Cozumel	1013.2	27	34	23	0	8
	Champotón			37	27	0	2
12	Chetumal	1012 7	27	30	27	0	4
	T. Mujeres						7
	Mérida	1012.5	27	37	25	0	22
	Progreso	1012.7	26	33	24	0	14
	Valladolid	1012 8	27	37	26	0	22

CARTA DEL TIEMPO

SERVICIO METEOROLOGICO MEXICANO

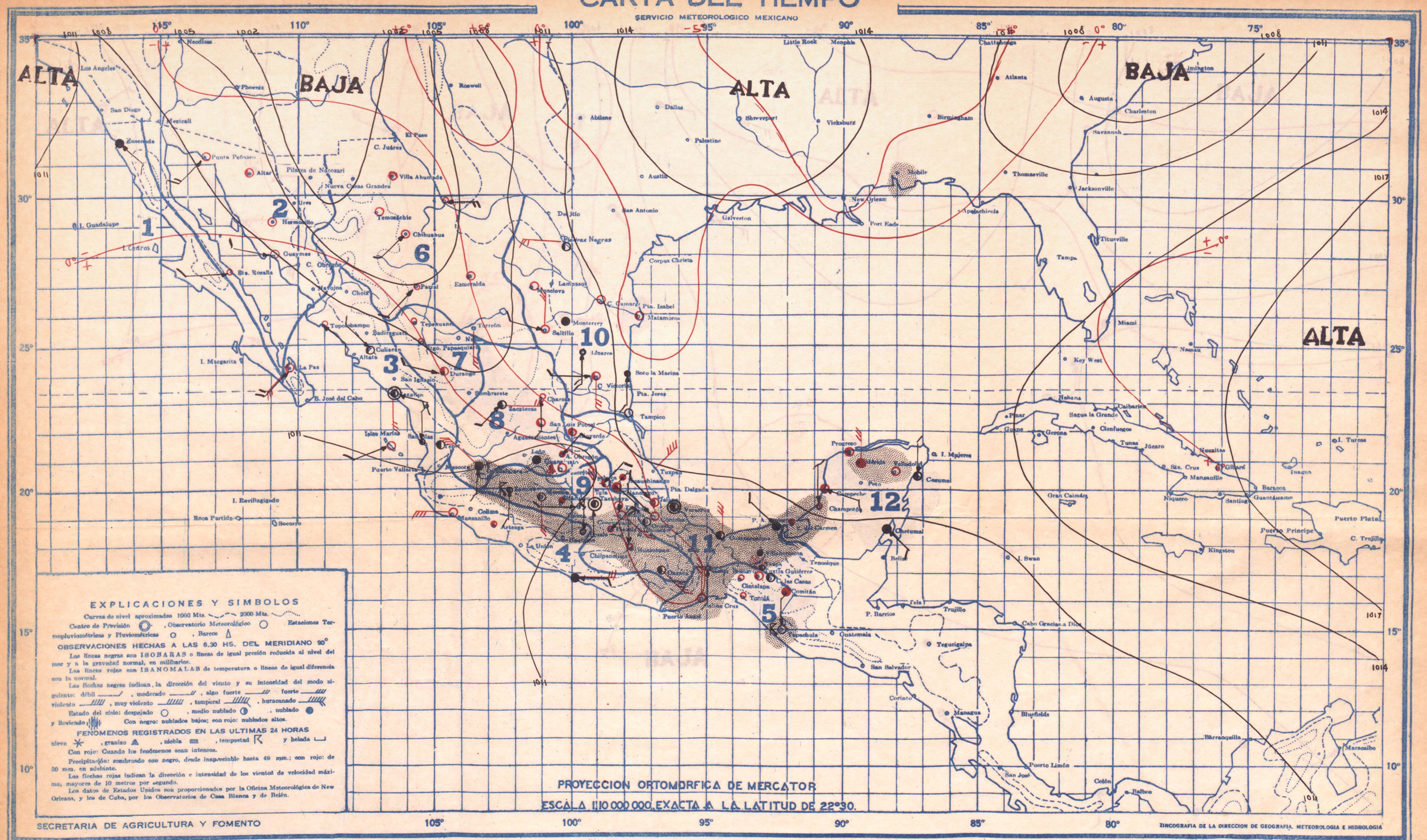

LUNES 27 DE MAYO DE 1946

PRONOSTICO DEL TIEMPO PARA MAÑANA

Regiones

1. Descenso de temperatura. Cielo medio nublado. No habrá lluvias. Vientos algo fuertes del Noroeste.
2. Descenso de temperatura. Cielo medio nublado. No habrá lluvias. Vientos moderados del Oeste.
3. No habrá cambio de temperatura. Cielo medio nublado. Escasearán las lluvias. Vientos moderados del Oeste.
4. Ascenso de temperatura. Cielo medio nublado. Lluvias aisladas. Vientos moderados del Sureste.
5. Ascenso de temperatura. Cielo medio nublado. Lluvias aisladas. Vientos débiles del Norte.
6. Descenso de temperatura. Cielo medio nublado. No habrá lluvias.
7. Descenso de temperatura. Cielo medio nublado. Escasearán las lluvias.
8. Descenso de temperatura. Cielo medio nublado. Lluvias aisladas.
9. Descenso de temperatura. Cielo medio nublado. Lluvias generales.
10. Ascenso de temperatura. Cielo medio nublado. No habrá lluvias. Vientos algo fuertes del Sureste.
11. No habrá cambio de temperatura. Cielo medio nublado. Lluvias aisladas. Vientos moderados del Sureste.
12. No habrá cambio de temperatura. Cielo medio nublado. Lluvias aisladas. Vientos moderados del Noreste.

Regiones	ESTACIONES	Presión al nivel del mar	Temperaturas: Ambiente	Máxima de ayer	Mínima en últimas 24 h.	Lluvia en 24 h.	Altura sobre el nivel del mar
		mb.	o	o	o	mm	m.
1	I. Cedros						
	Ensenada						
	I. Guadalupe						
	I. Margarita						
2	Altar	1007.0	13	36	12	0	397
	C. Obregón; Son.						40
	Guaymas	1009 2	25		24	0	4
	Hermosillo	1007 3	19	37	18	0	211
	Mexicali						
	Navojoa						38
	Pilares						
	Punta Peñasco						
	Sta. Rosalía						26
	Ures						432
	Badiraguato						170
	Culiacán	1010 9	25	37	20	0	53
	Choix						310
	Islas Marías						4
	Islas Revillagigedo						
3	La Paz	1009 9	26	31	25	0	12
	Mazatlán	1010.4	25	38	25	0	78
	Puerto Vallarta						2
	S. Blas, Nay						2
	S. Ignacio						160

Reg.	ESTACIONES	PPP	Temperaturas TT	Tx	Tn	RRR	H
3	Tepic		29	31	18	0	918
	Topolobampo						3
	Acapulco	1009.5	26		24	1	3
	Artega						860
	Colima						502
4	Huehuetán						356
	Iguala			28	21	3	735
	La Unión						38
	Manzanillo	1011 7	24	32	23	0	4
	Cintalapa			33	18	0	555
	C. Las Casas		12	21	11	0	2128
	Comitán		17	25	14	0	1635
5	Matías Romero			31	20	6	
	Salina Cruz	1008 4	26	30	24	13	56
	Tapachula	1008 9	24	32	22	1	180
	Tonalá			31	23	0	55
	Tuxtla Gutiérrez		23	31	22	0	530
	C. Juárez						1137
	Chihuahua	1004 8	17	33	16	0	1423
	Esmeralda	1005.4	17	35	16	0	
6	Hidalgo del Parral			32	14	0	1652
	Casas Grandes						
	Ojinaga			38	18	0	786
	Temósachic	1003.6	5	31	4	0	1858
	Torreón						
	Villa Ahumada	1002 8	19	38	18	0	1205
	Durango		18	33	18	0	1898
	Nazas						1275
7	Stgo. Papasquiaro			34	10	0	1740
	Sombrerete			34	10	0	2350
	Tepehuanes						1787

Reg.	ESTACIONES	PPP	Temperaturas TT	Tx	Tn	RRR	H
8	Aguascalientes						2020
	C. Obregón, Gto.			28	11	0	1870
	Chareas			28	13	0	2020
	Guadalajara	1010 9	17		16	2	1583
	Guanajuato	1011 7	16	27	14	18	2037
	León						1809
	Querétaro		16	30	15	0	1850
	San Luis Potosí	1010.1	15		13	0	1877
	Zacatecas	1010.4	12	24	12	0	2612
	Cuernavaca					0	1538
	Chilpancingo						1250
	Huajuapan			30	18	5	1597
	Jonacatepec			34	14	4	
9	Morelia	1012 5	17	29	16	10	1923
	Oaxaca	1013.5	14	32	13	Inap	1563
	Pachuca		11	22	9	0	2435
	Piaxtla			34	17	3	1120
	Puebla		14	27	13	Inap	2150
	Tacubaya	1010 7	12		12	0	2309
	Tehuacán						1676
	Tlaxcala		10		10	0	2240
	Toluca		10		9	0	2675
	Tula						2036
	Zamora			34	13	1	1633
	Zitácuaro			29	14	8	2064
10	C. Victoria	1010.8	21	31	22	0	
	Camargo	1010.8	22	34	22	0	
	C. Reynosa						
	Linares						648
	Matamoros	1013 7	24	32	23	0	9

Reg.	ESTACIONES	PPP	Temperaturas TT	Tx	Tn	RRR	H
10	Monclova	1008 2	21	32	17	0	587
	Monterrey	1014 0	25	35	20	0	540
	Piedras Negras	1011.7	23	31	22	0	220
	Saltillo	1018 0	18		13	0	1609
	Soto la Marina			40	21	0	25
	Tampico	1011.6	26	32	20	0	20
	A. Obregón Tab						2
	C. del Carmen			35	23	12	
	Coatzacoalcos						28
	Comalcalco						
	Córdoba	1010 4	18	28	17	5	871
	Gutiérrez Zamora						
	Huauchinango			24	13	0	1576
11	Jalapa	1010 3	18		17	0	1309
	Orizaba		18	23	15	12	1248
	Rioverde		20	30	19	0	982
	Teapa			32	22	58	86
	Tenosique						60
	Tulancingo		9		7	0	2181
	Tuxpan						10
	Veracruz	1010.7	27	31	25	1	16
	Villahermosa			33	23	5	10
	Campeche	1012 8	28	33	28	0	25
	Cozumel	1012 5	24	34	24	0	8
	Champotón			37	23	Inap	2
12	Chetumal	1010 8	28	30	27	0	4
	I. Mujeres						7
	Mérida	1012.1	24	35	22	16	22
	Progreso	1011.3	25	31	20	0	14
	Valladolid	1012 5	26	36	24	Inap	22

CARTA DEL TIEMPO

SERVICIO METEOROLOGICO MEXICANO

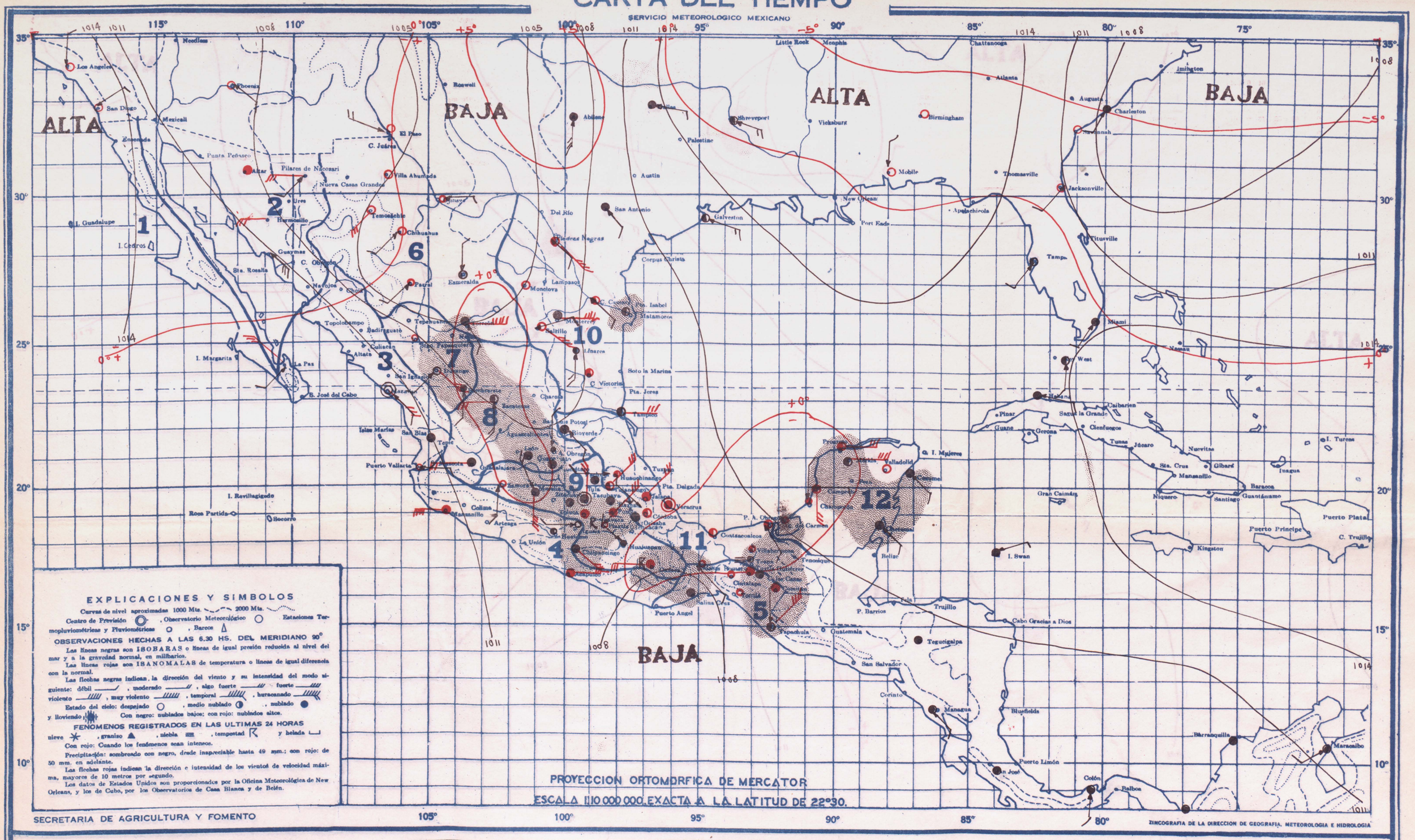

MARTES 28 DE MAYO DE 1946

PRONOSTICO DEL TIEMPO PARA MAÑANA

Regiones

1 — Descenso de temperatura. Cielo despejado. No habrá lluvias. Vientos moderados del Noroeste.

2 — Descenso de temperatura. Cielo despejado. No habrá lluvias. Vientos moderados del Noroeste.

3 — Descenso de temperatura. Cielo despejado. No habrá lluvias. Vientos moderados del Noroeste.

4 — Descenso de temperatura. Cielo medio nublado. Lluvias aisladas. Vientos moderados Occidentales.

5 — No habrá cambio de temperatura. Cielo nublado. Lluvias generales. Vientos moderados Australes.

6 — Descenso de temperatura. Cielo despejado. No habrá lluvias.

Regiones

7 — Descenso de temperatura. Cielo medio nublado. Lluvias aisladas.

8 — No habrá cambio de temperatura. Cielo medio nublado. Lluvias aisladas.

9 — No habrá cambio de temperatura. Cielo medio nublado. Lluvias generales.

10 — Descenso de temperatura. Cielo medio nublado. Lluvias aisladas. Vientos moderados Orientales.

11 — Descenso de temperatura. Cielo medio nublado. Lluvias aisladas. Vientos moderados Australes.

12 — No habrá cambio de temperatura. Cielo medio nublado. Lluvias aisladas. Vientos moderados Orientales.

Regiones	ESTACIONES	Presión al nivel del mar	Temperaturas: Ambiente	Máxima de ayer	Mínima en últimas 24 h.	Lluvia en 24 h.	Altura sobre el nivel del mar
		mb.	o	o	o	mm	m.
1	I. Cedros						
	Ensenada						
	I. Guadalupe						
	I. Margarita						
2	Altar	1010.1	9	29	7	0	397
	C. Obregón; Son.						40
	Guaymas						4
	Hermosillo	1009 3	18	30	15	0	211
	Mexicali						38
	Navojoa						
	Pilares		13	24		0	
	Punta Peñasco						
	Sta. Rosalía						26
	Ures						432
	Badiraguato						170
	Culiacán	1011 6	25	35	24	0	53
	Choix						310
	Islas Marías						4
	Islas Revillagigedo						
	La Paz	1011 1	24	31	23	0	12
3	Mazcota						1200
	Mazatlán	1010 1	24	28	24	0	78
	Puerto Vallarta			37	19	0	2
	S. Blas, Nay						2
	S. Ignacio						100

Reg.	ESTACIONES	PPP	Temperaturas TT	Tx	Tn	RRR	H
3	Tepic		20	30	19	0	918
	Topolobampo						3
	Acapulco	1010 4	26	30	25	0	3
	Artesaga						860
	Colima						502
4	Huatusco			37	25	0	356
	Iguala			28	21	2	735
	La Unión						38
	Manzanillo	1011 9	25	34	24	0	4
	Cintalapa			32	17	0	555
	C. Las Casas	1012 4	12	22	11	Inap	2128
	Comitán		14	28	10	4	1635
5	Matías Romero			31	20	6	
	Salina Cruz	1008 0	28	31	26	13	56
	Tapachula	1009 7	22	34	21	5	180
	Tonalá			34	23	0	55
	Tuxtla Gutiérrez		20	33	19	5	530
	C. Juárez						1137
	Chihuahua	1003.7	19	34	18	0	1423
	Esmeralda	1002.4	23	35	19	0	
6	Hidalgo del Parral			32	13	0	1652
	Casas Grandes						
	Ojinaga			40	18	0	786
	Temósachic		7	31	5	0	1858
	Torreón	1005.4	24	37	22	Inap	
	Villa Ahumada	1006 2	16	37		0	1205
7	Durango		15	32	14	7	1898
	Nazas						1275
	Stgo. Papasquiaro			35	10	0	1740
	Sombrerete			31	12	5	2350
	Tepehuanes						1787

Reg.	ESTACIONES	PPP	Temperaturas TT	Tx	Tn	RRR	H
8	Aguascalientes						2020
	C. Obregón, Gto.			30	10	3	1870
	Charcas						2020
	Guadalajara	1012 1	17	30	16	0	1583
	Guanajuato	1011 7	15	28	14	4	2037
	León						1809
	Querétaro		16	32	16	1	1850
	San Luis Potosí						1877
	Zacatecas	1010.1	11	24	11	1	2612
	Cuernavaca		18	28	16	0	1538
	Chilpancingo		28	30	18	Inap	1250
	Huajuapan			28	18	0	1597
	Jonacatepec			32	14	22	
	Morelia	1012 5	16	26	16	5	1923
	Oaxaca	1013.5	16	31	15	34	1563
	Pachuca		13	22	11	0	2435
	Piazzla			37	16	8	1120
9	Puebla		14	25	14	1	2150
	Tacubaya	1010 3	14		13	Inap	2309
	Tehuacán						1676
	Tlaxcala		13	23	13	0	2240
	Toluca		12	20	11	2	2675
	Tula						2036
	Zamora			34	13	0	1633
	Zitácuaro						2064
10	C. Victoria	1006.3	22	34	21	0	
	Camargo	1006 8	24	30	13	0	
	C. Reynosa						
	Linares			34	20	0	648
	Matamoros	1011 7	26	30	24	Inap	9

Reg.	ESTACIONES	PPP	Temperaturas TT	Tx	Tn	RRR	H
10	Monclova	1004 5	24	30	21	0	587
	Monterrey	1011 3	25	31	21	0	540
	Piedras Negras	1006 1	23	32	22	0	220
	Saltillo	1013 7	16	30	15	0	1609
	Soto la Marina						25
	Tampico	1012 5	27	32	26	0	20
	A. Obregón Tab	1010 9	23	36	21	0	2
	C. del Carmen			34	23	10	
	Coatzacoalcos	1009.7	24	30	23	0	28
	Comalcalco						
	Córdoba	1006 9	19	31	16	0	871
	Gutiérrez Zamora						
	Huauchinango			25	12	0	1576
11	Jalapa		18	25	17	0	1309
	Orizaba		18	26	16	1	1248
	Rioverde		22	34	19	0	982
	Teapa			33	11	4	80
	Tenosique						60
	Tulancingo		12	26	11	0	2181
	Tuxpan						10
	Veracruz	1009.3	29	33	26	0	16
	Villahermosa			36	11	39	10
	Campeche	1011 7	27	32	23	12	25
	Cozumel	1012.1	27	34	25	Inap	8
	Champotón			33	23	0	2
12	Chetumal	1010 5	27	30	26	8	4
	I. Mujeres						7
	Mérida	1011.9	24	32	23	4	22
	Progreso	1011 3	24	30	21	Inap	14
	Valladolid	1013 0	27	35	24	0	28

CARTA DEL TIEMPO

SERVICIO METEOROLOGICO MEXICANO

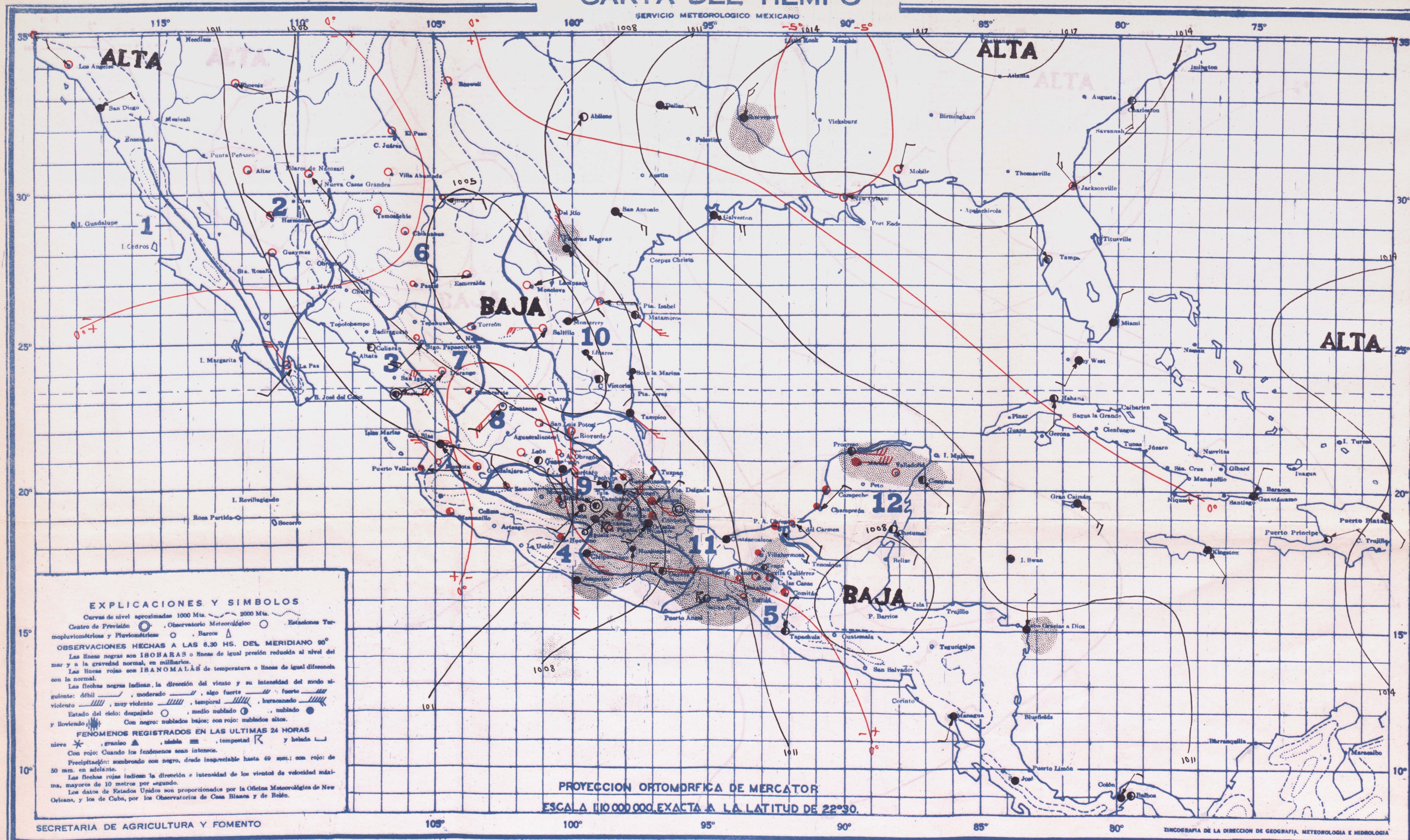

EXPLICACIONES Y SIMBOLOS

Curvas de nivel aproximadas 1000 Mts. 2000 Mts.

Centro de Previsión, Observatorio Meteorológico, Estaciones Termopluviométricas y Pluviométricas, Barcos

OBSERVACIONES HECHAS A LAS 6.30 HS. DEL MERIDIANO 90°

Las líneas negras son ISOBARAS o líneas de igual presión reducida al nivel del mar y a la gravedad normal, en milibarios.

Las líneas rojas son ISANOMALAS de temperatura o líneas de igual diferencia con la normal.

Las flechas negras indican la dirección del viento y su intensidad del modo siguiente: débil, moderado, algo fuerte, fuerte, violento, muy violento, temporal, huracanado.

Estado del cielo: despejado, medio nublado, nublado y lloviendo. Con negro: nublados bajos; con rojo: nublados altos.

FENOMENOS REGISTRADOS EN LAS ULTIMAS 24 HORAS

nieve, granizo, niebla, tempestad y helada

Con rojo: Cuando los fenómenos sean intensos.

Precipitación: sombreado con negro, desde inapreciable hasta 49 mm.; con rojo: de 50 mm. en adelante.

Las flechas rojas indican la dirección e intensidad de los vientos de velocidad máxima, mayores de 10 metros por segundo.

Los datos de Estados Unidos son proporcionados por la Oficina Meteorológica de New Orleans, y los de Cuba, por los Observatorios de Casa Blanca y de Belén.

SECRETARIA DE AGRICULTURA Y FOMENTO

ZINCOGRAFIA DE LA DIRECCION DE GEOGRAFIA, METEOROLOGIA E HIDROLOGIA

MIERCOLES 29 DE MAYO DE 1946

PRONOSTICO DEL TIEMPO PARA MAÑANA

Regiones	
1	Descenso de temperatura. Cielo medio nublado. No habrá lluvias. Vientos moderados del Noroeste.
2	No habrá cambio de temperatura. Cielo despejado. No habrá lluvias. Vientos moderados del [illegible]
3	No habrá cambio de temperatura. Cielo medio nublado. Escasearán las lluvias. Vientos moderados del Oeste.
4	No habrá cambio de temperatura. Cielo medio nublado. Lluvias aisladas. Vientos moderados del Oeste.
5	No habrá cambio de temperatura. Cielo nublado. Lluvias generales. Vientos moderados del Noreste.
6	Descenso de temperatura. Cielo despejado. No habrá lluvias.
7	Descenso de temperatura. Cielo medio nublado. Escasearán las lluvias.
8	No habrá cambio de temperatura. Cielo medio nublado. Lluvias aisladas.
9	No habrá cambio de temperatura. Cielo medio nublado. Escasearán las lluvias.
10	No habrá cambio de temperatura. Cielo medio nublado. Escasearán las lluvias. Vientos moderados del Este.
11	Descenso de temperatura. Cielo nublado. Lluvias generales. Vientos moderados del Noreste.
12	Descenso de temperatura. Cielo nublado. Lluvias generales. Vientos algo fuertes del Este.

Regiones	Estaciones	Presión al nivel del mar	Temperaturas: Ambiente	Máxima de ayer	Mínima en últimas 24 h.	Lluvia en 24 h.	Altura sobre el nivel del mar
		mb.	o	o	o	mm	m.
1	I. Cedros						
	Ensenada						
	I. Guadalupe						
	I. Margarita						
2	Altar	1004.1	13	32	11	0	397
	C. Obregón; Son.						40
	Guaymas	1010.5	22	30	20	0	4
	Hermosillo	1008 7	27	33	19	0	211
	Mexicali						
	Navojoa						38
	Pilares	1007.5	15	25		0	
	Punta Peñasco						
	Sta. Rosalía						26
	Ures						432
3	Badiraguato						170
	Culiacán	1011 7	23	34	22	0	53
	Choix						310
	Islas Marías						4
	Islas Revillagigedo						
	La Paz	1012 8	22	31	21	0	12
	Mascota			33	17	0	1200
	Mazatlán	1010 9	25	38	25	0	78
	Puerto Vallarta			37	20	Inap	2
	S. Blas, Nay						2
	S. Ignacio						180

Reg.	Estaciones	PPP	Temperaturas TT	Tx	Tn	RRR	H
3	Tepic		17	31	16	0	918
	Topolobampo						3
4	Acapulco	1010 0	24	32	24	23	3
	Arteaga						860
	Colima						502
	Huetamo			38	24	0	356
	Iguala			36	22	0	735
	La Unión						38
	Manzanillo	1012 1	25	35	24	0	4
5	Cintalapa			32	17	0	555
	C. Las Casas	1010 0	20		9	0	2128
	Comitán		15	28	12	0	1635
	Matías Romero						
	Salina Cruz	1006 5	26	29	25	11	56
	Tapachula	1018 3	22	33	21	0	180
	Tonalá			33	23	0	55
	Tuxtla Gutiérrez	1010.0	22	31	20	0	530
6	C. Juárez						1137
	Chihuahua	1006.5	15	31	16	0	1423
	Esmeralda	1003.4	21	34	20	0	
	Hidalgo del Parral			32	13	0	1652
	Casas Grandes						
	Ojinaga			40	18	0	786
	Temósachic	1007.2	0	29	0	0	1858
	Torreón		24	38	24	0	
	Villa Ahumada						1205
7	Durango		15	28	14	0	1898
	Nazas						1275
	Stgo. Papasquiaro			35	13	0	1740
	Sombrerete			29	13	0	2350
	Tepehuanes						1787

Reg.	Estaciones	PPP	Temperaturas TT	Tx	Tn	RRR	H
8	Aguascalientes						2020
	C. Obregón, Gto.			30	14	0	1870
	Charcas			20	12	0	2020
	Guadalajara	1011 7	14	30	13	0	1583
	Guanajuato	1010 7	15	36	14	0	2037
	León		17	29	15	0	1809
	Querétaro		16	26	16	0	1850
	San Luis Potosí		17	30	16	0	1877
	Zacatecas	1008.9	12	24	12	0	2612
9	Cuernavaca		18	25	16	4	1538
	Chilpancingo		19	29	18	Inap	1250
	Huajuapan			27	19	5	1597
	Jonacatepec			28	13	95	
	Morelia	1011 5	15	25	15	6	1923
	Oaxaca	1011.1	16	30	15	2	1563
	Pachuca		12	22	11	0	2435
	Piaxtla			36	15	0	1120
	Puebla		13	23	12	9	2150
	Tacubaya	1010 3	14		14	Inap	2309
	Tehuacán						1676
	Tlaxcala		13	21	13	18	2240
	Toluca		12	18	11	Inap	2675
	Tula						2036
	Zamora			35	14	0	1633
	Zitácuaro			25	13	2	2064
10	C. Victoria	1004.7	23			0	
	Camargo	1005 8	27	30	16	0	
	C. Reynosa						
	Linares			33	21	0	648
	Matamoros	1011 1	27	34	25	0	9

Reg.	Estaciones	PPP	Temperaturas TT	Tx	Tn	RRR	H
10	Monclova	1003.1	24	37	21	0	587
	Monterrey	1010.2	28	32	23	0	540
	Piedras Negras	1007 9	24	33	20	42	220
	Saltillo		23	32	18	0	1609
	Soto la Marina			43	25	0	25
	Tampico	1026 8	28	32	25	6	20
11	A. Obregón Tab	1008.3	25	37	23	0	2
	C. del Carmen			35	25	0	
	Coatzacoalcos	1006.4	27	32	26	0	28
	Comalcalco						
	Córdoba		19	31	16	43	871
	Gutiérrez Zamora						
	Huauchinango			26	15	Inap	1576
	Jalapa	1007 1	19	26	18	5	1309
	Orizaba		23	27	17	3	1248
	Rioverde		21	35	18	0	982
	Teapa			33	23	3	89
	Tenosique						60
	Tulancingo		14	26	12	7	2181
	Tuxpan			31	25	0	10
	Veracruz	1006.1	26	32	25	Inap	16
	Villahermosa			38	23	Inap	10
12	Campeche	1009 3	28	32	27	0	25
	Cozumel	1010.0	27	29	25	10	8
	Champotón			34	28	0	2
	Chetumal	1008.0	28	29	27	0	4
	I. Mujeres						7
	Mérida	1009.9	25	34	12	43	22
	Progreso	1009 5	25	32	21	7	14
	Valladolid	1009 7	27	35	24	Inap	26

CARTA DEL TIEMPO

SERVICIO METEOROLOGICO MEXICANO

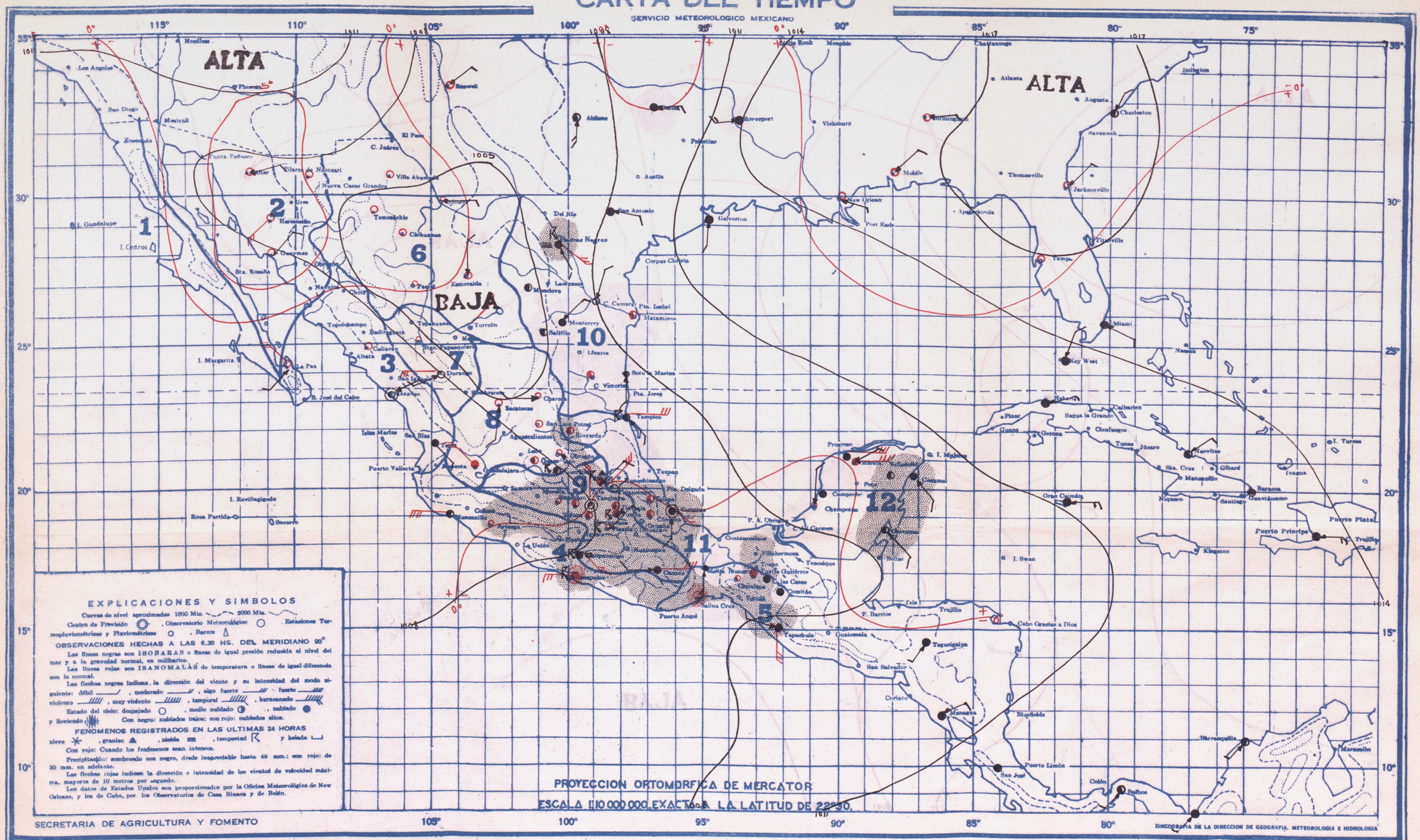

JUEVES 30 DE MAYO DE 1946

PRONOSTICO DEL TIEMPO PARA MAÑANA

Regiones

1 — Descenso de temperatura. Cielo despejado. No habrá lluvias. Vientos moderados del Oeste.

2 — Descenso de temperatura. Cielo medio nublado. No habrá lluvia. Vientos algo fuertes del Noroeste.

3 — No habrá cambio de temperatura. Cielo medio nublado. No habrá lluvias. Vientos algo fuertes del Noroeste.

4 — Descenso de temperatura. Cielo nublado. Lluvias generales. Vientos moderados del Este.

5 — No habrá cambio de temperatura. Cielo nublado. Lluvias generales. Vientos moderados del Noreste.

6 — Descenso de temperatura. Cielo medio nublado. Escasearán las lluvias.

7 — Descenso de temperatura. Cielo medio nublado. Escasearán las lluvias.

8 — No habrá cambio de temperatura. Cielo medio nublado. Lluvias aisladas.

9 — Descenso de temperatura. Cielo nublado. Lluvias generales.

10 — No habrá cambio de temperatura. Cielo medio nublado. Escasearán las lluvias. Vientos moderados del Este.

11 — Descenso de temperatura. Cielo nublado. Lluvias generales. Vientos algo fuertes Orientales.

12 — No habrá cambio de temperatura. Cielo nublado. Lluvias generales. Vientos algo fuertes del Sureste

Regiones	ESTACIONES	Presión al nivel del mar	Temperaturas: Ambiente	Máxima de ayer	Mínima en últimas 24 h.	Lluvia en 24 h.	Altura sobre el nivel del mar
		mb.	o	o	o	mm	m.
1	I. Cedros						
	Ensenada						
	I. Guadalupe						
	I. Margarita						
2	Altar	1006.7	15	35	13	0	397
	C. Obregón; Son.						40
	Guaymas	1009.3	18	32	18	0	4
	Hermosillo	1010.3	19	35	18	0	211
	Mazatlán						38
	Navojoa						
	Pilares	1006.1	16	27		0	
	Punta Peñasco						
	Sta. Rosalía						26
	Ures						432
	Badiraguato						170
	Culiacán	1009.3	21		21	0	53
	Choix						310
	Islas Marías						4
	Islas Revillagigedo						
	La Paz	1010.0	21	28	20	0	12
3	Mazcota						1200
	Mazatlán	1008.5	25	28	25	0	78
	Puerto Vallarta						2
	S. Blas, Nay						2
	S. Ignacio						160

Reg.	ESTACIONES	PPP	Temperaturas TT	Tx	Tn	RRR	H
3	Tepic		18	31	17	0	918
	Topolobampo						3
	Acapulco	1006.8	24	31	23	82	3
	Arteaga			34	16	Inap	860
	Colima						502
4	Huatusco						356
	Iguala						735
	La Unión						38
	Manzanillo	1009.9	25	33	24	0	4
	Cintalapa			37	18	0	555
	C. Las Casas	1011.9	12		10	4	2128
	Comitán		17	27	13	0	1635
5	Matías Romero			32	19	0	
	Salina Cruz	1005.7	24		23	54	56
	Tapachula	1009.2	22	32	21	3	180
	Tonalá						55
	Tuxtla Gutiérrez		22	34	20	2	530
	C. Juárez						1137
	Chihuahua	1004.8	17	32	17	0	1423
	Esmeralda	1003.1	19	34	17	0	
	Hidalgo del Parral			33	14	0	1652
6	Casas Grandes						
	Ojinaga			40	18	0	786
	Témosachic	1004.8	5	30	3	0	1858
	Torreón						
	Villa Ahumada	1005.9	12	33		0	1205
	Durango		14	30	14	0	1898
7	Nazas						1275
	Stgo. Papasquiaro			31	10	0	1740
	Sombrerete						2350
	Tepehuanes						1787

Reg.	ESTACIONES	PPP	Temperaturas TT	Tx	Tn	RRR	H
8	Aguascalientes						2020
	C. Obregón, Gto.			38	14	0	1870
	Charcas			31	12	0	2020
	Guadalajara	1009.3	16	31	15	0	1583
	Guanajuato	1008.9	16	29	14	0	2037
	León						1809
	Querétaro		16	32	16	1	1850
	San Luis Potosí		16	33	15	0	1877
	Zacatecas	1008.1	14	23	14	0	2612
	Cuernavaca		19	26	15	3	1538
	Chilpancingo		18	32	17	8	1250
	Huajuapan						1597
	Jonacatepec						
	Morelia						1923
	Oaxaca	1010.3	16	30	15	4	1563
	Pachuca		13	24	12	1	2435
	Piaxtla			25	17	8	1120
9	Puebla		13	22	13	4	2150
	Tacubaya	1008.4	13		13	1	2309
	Tehuacán						1676
	Tlaxcala		14	23	14	0	2240
	Toluca		12		11	Inap	2675
	Tula						2036
	Zamora						1633
	Zitácuaro			27	14	7	2064
10	C. Victoria	1006.3	24	34	21	0	
	Camargo	1006.5	26	36	16	0	
	C. Reynosa						
	Linares						648
	Matamoros	1011.1	26	35	26	0	9

Reg.	ESTACIONES	PPP	Temperaturas TT	Tx	Tn	RRR	H
10	Monclova	1003.8	20	36	29	0	587
	Monterrey	1012.1	26	32	23	0	540
	Piedras Negras	1006.5	20	39	20	1	220
	Saltillo		18	31	16	0	1609
	Soto la Marina			42	25	0	25
	Tampico	1007.5	28	32	27	0	20
	A. Obregón Tab						2
	C. del Carmen						
	Coatzacoalcos						28
	Comalcalco						
	Córdoba		22	31	20	0	871
	Gutiérrez Zamora						
	Huauchinango						1576
11	Jalapa	1007.9	18	28	18	Inap	1309
	Orizaba						1248
	Rioverde		19	35	18	1	982
	Teapa						89
	Tenosique						60
	Tuxtepec		12	28	10	Inap	2481
	Tuxpan						10
	Veracruz	1006.5	26	31	24	34	16
	Villahermosa						10
	Campeche	1009.2	28	32	27	0	25
	Cozumel	1010.4	25	32	24	32	8
	Champotón			37	25	0	2
12	Chetumal	1008.0	28	30	24	12	4
	I. Mujeres						7
	Mérida	1009.6	24	32	22	0	22
	Progreso	1008.9	24	30	21	0	14
	Valladolid	1009.7	25	34	24	25	22

CARTA DEL TIEMPO

SERVICIO METEOROLOGICO MEXICANO

EXPLICACIONES Y SIMBOLOS

Curvas de nivel aproximadas 1000 Mts. ～ 2000 Mts. ⋯

Centro de Previsión ◎, Observatorio Meteorológico ○, Estaciones Termopluviométricas y Pluviométricas ○, Barcos △

OBSERVACIONES HECHAS A LAS 6.30 HS. DEL MERIDIANO 90°

Las líneas negras son ISOBARAS o líneas de igual presión reducida al nivel del mar y a la gravedad normal, en milibarios.

Las líneas rojas son ISANOMALAS de temperatura o líneas de igual diferencia con la normal.

Las flechas negras indican la dirección del viento y su intensidad del modo siguiente: débil, moderado, algo fuerte, fuerte, violento, muy violento, temporal, huracanado.

Estado del cielo: despejado ○, medio nublado ◑, nublado ●, y lloviendo. Con negro: nublados bajos; con rojo: nublados altos.

FENOMENOS REGISTRADOS EN LAS ULTIMAS 24 HORAS

nieve ✳, granizo ▲, niebla, tempestad R y helada.

Con rojo: Cuando los fenómenos sean intensos.

Precipitación: sombreado con negro, desde inapreciable hasta 49 mm.; con rojo: de 50 mm. en adelante.

Las flechas rojas indican la dirección e intensidad de los vientos de velocidad máxima, mayores de 10 metros por segundo.

Los datos de Estados Unidos son proporcionados por la Oficina Meteorológica de New Orleans, y los de Cuba, por los Observatorios de Casa Blanca y de Belén.

SECRETARIA DE AGRICULTURA Y FOMENTO

VIERNES 31 DE MAYO DE 1946

PRONOSTICO DEL TIEMPO PARA MAÑANA

Regiones	
1	No habrá cambio de temperatura. Cielo despejado. No habrá lluvias. Vientos moderados del Noroeste.
2	Ascenso de temperatura. Cielo despejado. No habrá lluvias. Vientos moderados del Noroeste.
3	Ascenso de temperatura. Cielo medio nublado. Escasearán las lluvias. Vientos moderados del Noroeste.
4	Descenso de temperatura. Cielo medio nublado. Lluvias aisladas. Vientos algo fuertes del Oeste.
5	No habrá cambio de temperatura. Cielo nublado. Lluvias generales. Vientos algo fuertes del Noreste.
6	Descenso de temperatura. Cielo medio nublado. No habrá lluvias.
7	No habrá cambio de temperatura. Cielo medio nublado. Escasearán las lluvias.
8	No habrá cambio de temperatura. Cielo medio nublado. Lluvias aisladas.
9	No habrá cambio de temperatura. Cielo medio nublado. Lluvias generales.
10	No habrá cambio de temperatura. Cielo medio nublado. Lluvias aisladas. Vientos moderados del Este.
11	No habrá cambio de temperatura. Cielo nublado. Lluvias generales. Vientos algo fuertes Orientales.
12	No habrá cambio de temperatura. Cielo nublado. Lluvias generales. Vientos algo fuertes Orientales.

Regiones	Estaciones	Presión al nivel del mar	Temperaturas: Ambiente	Máxima de ayer	Mínima en últimas 24 h.	Lluvia en 24 h.	Altura sobre el nivel del mar
		mb.	°	°	°	mm	m.
1	I. Cedros						
	Ensenada						
	I. Guadalupe						
	I. Margarita						
2	Altar	1008.1	15	35	12	0	397
	C. Obregón; Son.						40
	Guaymas	1008.8	20	42	20	0	4
	Hermosillo	1006 3	20	35	19	0	211
	Mexicali						
	Navojoa						38
	Pilares	1006.1	18	28		0	
	Punta Peñasco						
	Sta. Rosalía			31	23	0	26
	Ures						432
3	Badiraguato						170
	Culiacán	1009 8	22	34	21	0	53
	Choix						310
	Islas Marías	1011.5	25		25	0	4
	Islas Revillagigedo						
	La Paz	1010 4	20	21	19	0	12
	Mascota			33	14	0	1200
	Mazatlán	1008 5	24	37	23	0	78
	Puerto Vallarta			36	21	0	2
	S. Blas, Nay						2
	S. Ignacio			38	22	0	160

Reg.	Estaciones	PPP	TT	Tx	Tn	RRR	H
3	Tepic	1007 9	15	31	17	0	918
	Topolobampo			34	22	0	3
	Acapulco	1006 4	27	31	27	0	3
	Arteaga			34	15	0	860
	Colima						502
4	Huetamo						356
	Iguala						735
	La Unión						38
	Manzanillo	1009 6	25	33	24	0	4
	Cintalapa			38	18	0	555
	C. Las Casas	1013 3	15	22	13	4	2128
	Comitán	1013.3	16	27	11	1	1635
	Matías Romero			34	20	2	
5	Salina Cruz	1005 1	24	27	23	81	56
	Tapachula	1008 1	23	33	22	1	180
	Tonalá			35	23	12	55
	Tuxtla Gutiérrez	1008.2	23	33	22	0	530
	C. Juárez						1137
	Chihuahua	1009 1	17	31	17	0	1423
	Esmeralda		25	35	21	0	
	Hidalgo del Parral			32	13	0	1652
6	Casas Grandes						
	Ojinaga			40	18	0	786
	Temósachic	1004.8	04	30	03	0	1858
	Torreón		20	36	20	0	
	Villa Ahumada	1005 9	11	34		0	1205
	Durango		14	30	13	0	1898
	Nazas						1275
7	Stgo. Papasquiaro			21	13	0	1740
	Sombrerete						2350
	Tepehuanes						1787

Reg.	Estaciones	PPP	TT	Tx	Tn	RRR	H
	Aguascalientes						2020
	C. Obregón, Gto.			31	13	Inap	1870
	Charcas			31	11	0	2020
	Guadalajara	1006 8	15	31	15	0	1583
8	Guanajuato	1006 3	16	30	15	0	2037
	León						1809
	Querétaro	1002.0	17	22	16	Inap	1850
	San Luis Potosí	1008 9	15	32	14	0	1877
	Zacatecas	1007.3	13	24	13	0	2612
	Cuernavaca		19	27	17	Inap	1538
	Chilpancingo	1002.7	19		18	0	1250
	Huajuapan			25	17	0	1597
	Jonacatepec			24	13	13	
	Morelia	1008.9	18	25	16	1	1923
	Oaxaca	1011.3	17	27	16	1	1563
	Pachuca	1004.0	12	25	11	4	2435
	Piaxtla			35	16	0	1120
9	Puebla		16	25	14	0	2150
	Tacubaya	1008.4	13		12	2	2309
	Tehuacán						1676
	Tlaxcala	1000.9	15	35	15	10	2240
	Toluca	1009 7	13		12	0	2675
	Tula			30	14	17	2036
	Zamora			35	14	0	1632
	Zitácuaro						2064
	C. Victoria	1004.3	20	33	20	6	
	Camargo	1005.1	23	30		3	
	C. Reynosa						
10	Linares			28	18	1	648
	Matamoros	1018 7	26	30	25	3	9

Reg.	Estaciones	PPP	TT	Tx	Tn	RRR	H
	Monclova	1002 1	21	33	17	0	587
	Monterrey	1009 9	24	32	19	Inap	540
10	Piedras Negras	1006 1	21	31	21	0	220
	Saltillo		18	29	18	2	1609
	Soto la Marina			43	20	60	25
	Tampico	1006.1	26	32	24	Inap	20
	A. Obregón Tab	1008 1	25	37	23	9	2
	C. del Carmen						
	Coatzacoalcos						28
	Comalcalco						
	Córdoba	1005.1	29	31	17	2	871
	Gutiérrez Zamora						
	Huauchinango			27	14	14	1576
11	Jalapa	1006.4	19	27	18	2	1399
	Orizaba	1001 7	21	28	16	Inap	1248
	Rioverde	1011.0	18	33	17	5	982
	Teapa			35	25	54	80
	Tenosique						60
	Tulancingo	1011.3	14	27	12	0	2181
	Tuxpan						10
	Veracruz	1006.0	25	32	23	28	16
	Villahermosa			36	20	0	10
	Campeche	1008 9	28	33	26	14	25
	Cozumel	1009 5	25	30	25	5	8
	Champotón						2
12	Chetumal	1006 9	27	31	26	0	4
	I. Mujeres						7
	Mérida	1009.1	25	31	23	9	22
	Progreso	1008.4	25	30	22	Inap	14
	Valladolid	1002 0	26	35	25	2	28