National Oceanic and Atmospheric Administration

ERRATA NOTICE

One or more conditions of the original document may affect the quality of the image, such as:

Discolored pages
Faded or light ink
Binding intrudes into the text

This has been a co-operative project between the NOAA Central Library and the Climate Database Modernization Program, National Climate Data Center (NCDC). To view the original document, please contact the NOAA Central Library in Silver Spring, MD at (301) 713-2607 x124 or Library.Reference@noaa.gov

HOV Services
Imaging Contractor
12200 Kiln Court
Beltsville, MD 20704-1387
July 23, 2010

CARTA DEL TIEMPO

SERVICIO METEOROLOGICO MEXICANO

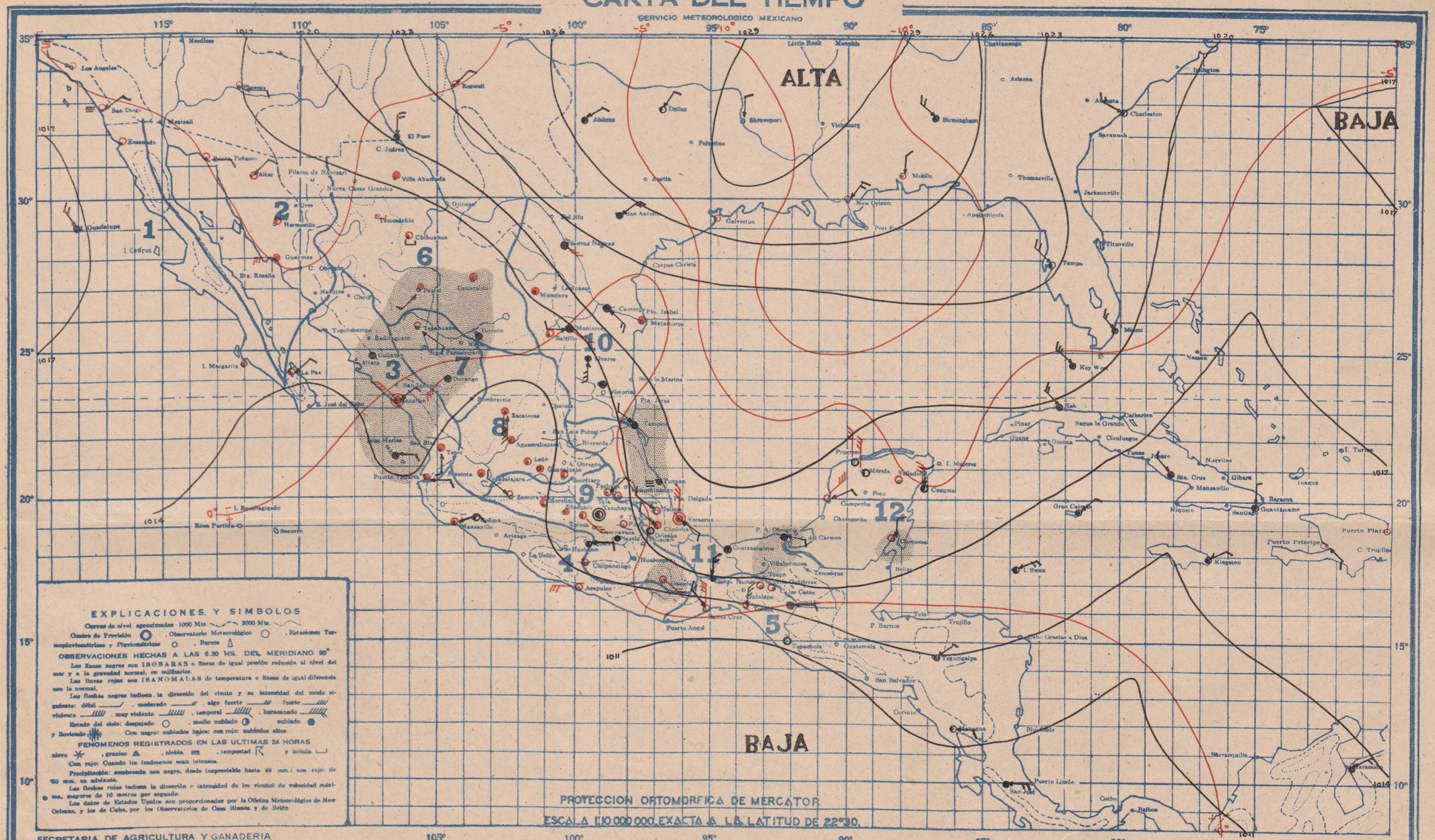

DOMINGO 1º DE FEBRERO DE 1948

PRONOSTICO DEL TIEMPO PARA MAÑANA

Regiones 1–6

1. Ascenso de temperatura. Cielo medio nublado. Escasearán las lluvias. Vientos moderados del Suroeste.
2. Ascenso de temperatura. Cielo nublado. Lluvias aisladas. Vientos moderados del Oeste.
3. No habrá cambio de temperatura. Cielo nublado. Lluvias aisladas. Vientos moderados del Noroeste.
4. No habrá cambio de temperatura. Cielo nublado. Escasearán las lluvias. Vientos moderados del Oeste.
5. No habrá cambio de temperatura. Cielo medio nublado. Escasearán las lluvias. Vientos moderados del Norte.
6. No habrá cambio de temperatura. Cielo nublado. Lluvias aisladas.

Regiones 7–12

7. No habrá cambio de temperatura. Cielo nublado. Lluvias aisladas.
8. No habrá cambio de temperatura. Cielo medio nublado. Escasearán las lluvias.
9. No habrá cambio de temperatura. Cielo medio nublado. Escasearán las lluvias.
10. No habrá cambio de temperatura. Cielo nublado. Lluvias aisladas. Vientos moderados del Noroeste.
11. Ascenso de temperatura. Cielo nublado. Lluvias aisladas. Vientos moderados del Norte.
12. No habrá cambio de temperatura. Cielo medio nublado. Escasearán las lluvias. Vientos moderados del Norte.

Regiones	Estaciones	Presión al nivel del mar	Temperaturas: Ambiente	Máxima de ayer	Mínima en últ. 24 h.	Lluvia en 24 h.	Altura sobre el nivel del mar
		mb.	°	°	°	mm	m.
1	I. Cedros						
	Ensenada	1018.1	4	16	3	0	
	I. Guadalupe	1017.3	13	18	11	0	
	I. Margarita			18	14	0	
2	Altar	1015.5	3	29		0	397
	C. Obregón; Son.						40
	Guaymas	1016.8	11	22	11	0	4
	Hermosillo	1013.5	10	21	9	0	211
	Mexicali						
	Nacozari						38
	Pilares						
	Punta Peñasco	1018.3	7	17	3	0	
	Sta. Rosalía						26
	Ures						432
	Badiraguato						170
3	Culiacán	10.7.8	15		10	1	53
	Choix						310
	Islas Marías	10.7.6	22		22	1	4
	Islas Revillagigedo						
	La Paz	10.4.0	13		12	0	12
	Mazatlán						1200
	Mazatlán	10.6.5	18	22	16	18	78
	Puerto Vallarta			33	13	0	2
	S. Blas, Nay.						2
	S. Ignacio						150

Reg.	Estaciones	PPP	Temperaturas TT	Tx	Tn	RRR	H
3	Tepic		12	26	12	0	218
	Topolobampo						3
	Acapulco	1011.1	23	32	22	0	3
	Artesa						860
4	Colima		18	31	18	0	502
	Huatusco						356
	Iguala			38	14	0	735
	La Unión						38
	Manzanillo	1013.3	21	33	20	0	4
	Cintalapa						555
5	C. Las Casas		7	22	6	0	2128
	Comitán		12	24	7	0	1635
	Matías Romero			27	17	0	
	Salina Cruz	1013.5	25	30	24	3	56
	Tapachula	1010.0	21	34	19	0	180
	Tonalá			32	25	0	55
	Tuxtla Gutiérrez		15	27	15	0	530
	C. Juárez						1137
2	Chihuahua	1014.1	2	17	2	0	1423
	Romerillo	1013.5	10	16	4	0	
	Nuevo Casas Grandes						1652
	Casas Grandes						
	Ojinaga						786
	Temósachic						1858
	Torreón		9	22	5		
	Villa Ahumada		1	15	-1	0	1205
	Durango		8	18	6	6	1898
	Nazas						1275
7	Sgo. Papasquiaro						1740
	Somberete						2350
	Tepehuanes			20	1	1	1787

Reg.	Estaciones	PPP	Temperaturas TT	Tx	Tn	RRR	H
	Agua Prieta		7	19	3	0	2020
	C. Obregón						1870
8	Charcas						2020
	Guadalajara	1012.8	10	23	9	0	1583
	Guanajuato	1015.9	10	19	8	0	2037
	León		10	22	8	0	1809
	Querétaro		10	23	9	0	1850
	San Luis Potosí						1877
	Zacatecas	1012.7	8	13	8	0	2612
	Cuernavaca						1538
9	Chilpancingo		14	25	13	0	1250
	Huajuapan						1597
	Jonacatepec						
	Morelia	1015.7	10	20	9	Inap	1923
	Oaxaca		9	30	8	0	1563
	Pachuca		9	20	8	0	2435
	Piazzia			30	10	0	1120
	Puebla		9	22	8	0	2150
	Tacubaya	1016.5	7	22	6	0	2349
	Teotihuacan						1676
	Tlaxcala						2240
	Toluca		5	16	4	Inap	2675
	Tula						2036
10	Zamora			21	5	0	1633
	Zitácuaro			22	8	0	2064
	C. Victoria	1016.0	12	23	5	0	
	Camargo	1020.0	13	20	9	0	
	C. Reynosa						
	Linares			21	1	0	648
	Matamoros	1024.1	6	19	14	0	Inap

Reg.	Estaciones	PPP	Temperaturas TT	Tx	Tn	RRR	H
	Monclova	1017.1	5	19	4	0	587
	Monterrey	1014.4	10	19	8	0	540
	Piedras Negras	1022.2	8	19	6	0	220
	Saltillo		5	14	3	0	1609
	Solo la Marina						25
	Tampico	1017.9	15	18	13	2	30
	A. Obregón Tab.	1019.9	20	24	19	4	2
	C. del Carmen						
	Coatzacoalcos	1020.7	19	22	15	0	28
	Comalcalco						
	Córdoba		14	20	13	0	871
	Gutiérrez Zamora						
	Huauchinango						1576
11	Jalapa	1018.2	13	15	12	0	1309
	Orizaba		11	16	8	3	1348
	Rioverde						982
	Teapa						80
	Tenosique						60
	Tulancingo		7	22	5	0	2161
	Tuxpan			26	22	1	10
	Veracruz	1019.1	18	19	17	3	16
	Villahermosa						10
	Campeche	1020.0	20	25	19	1	35
	Cozumel	1017.1	23	27	22	0	8
	Champotón						3
12	Chetumal	1021.5	17	27	16	2	2
	I. Mujeres						4
	Mérida	1018.3	18	24	15	Inap	7
	Progreso	1018.7	20	23	18	Inap	32
	Valladolid						14

CARTA DEL TIEMPO

SERVICIO METEOROLOGICO MEXICANO

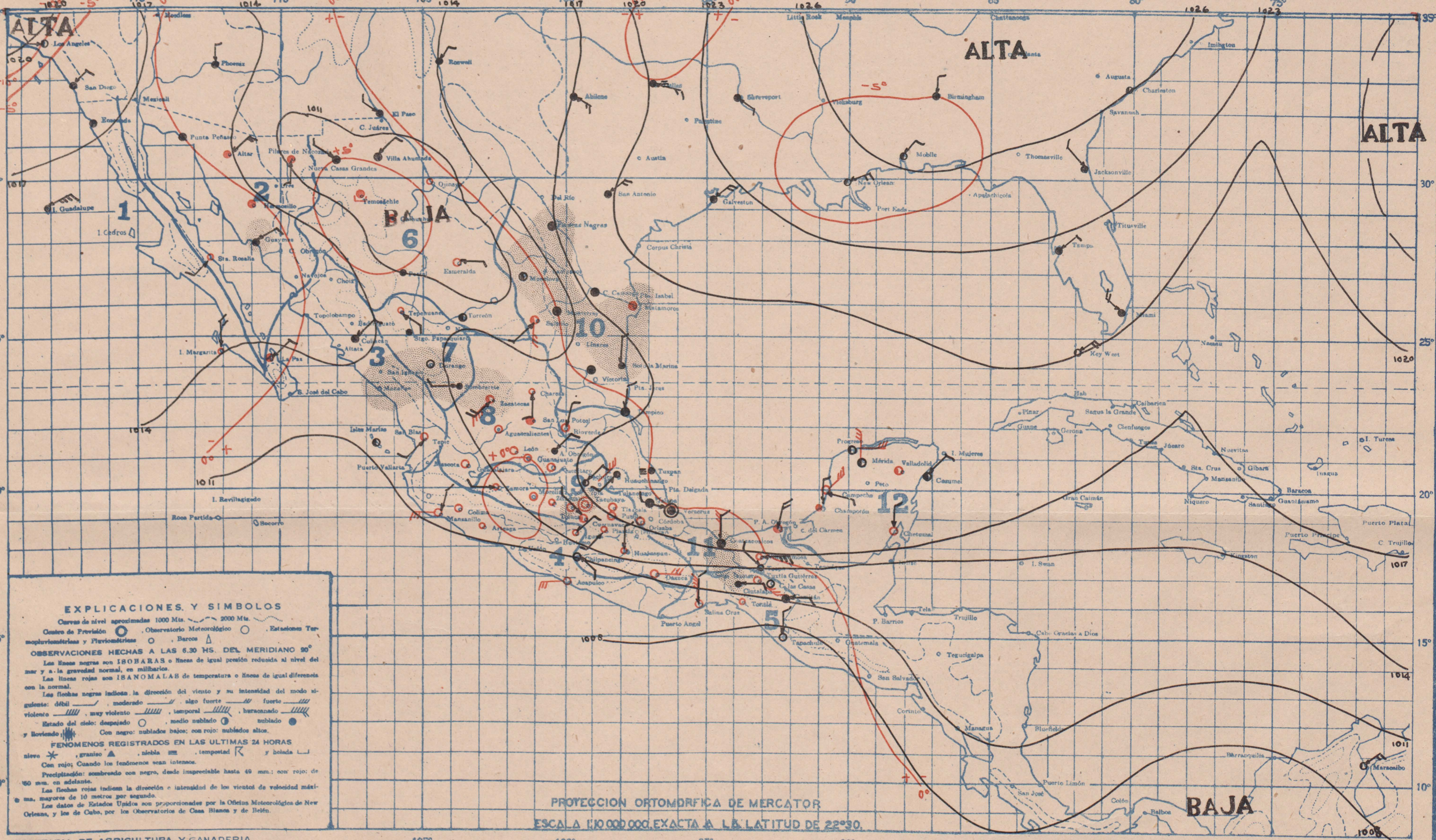

EXPLICACIONES Y SIMBOLOS

Curvas de nivel aproximadas 1000 Mts. ~ 2000 Mts. ~

Centro de Previsión ◯, Observatorio Meteorológico ◯, Estaciones Termopluviométricas y Pluviométricas ○, Barcos △

OBSERVACIONES HECHAS A LAS 6.30 HS. DEL MERIDIANO 90°

Las lineas negras son ISOBARAS o lineas de igual presión reducida al nivel del mar y a la gravedad normal, en milibarios.

Las lineas rojas son ISANOMALAS de temperatura o lineas de igual diferencia con la normal.

Las flechas negras indican la dirección del viento y su intensidad del modo siguiente: débil, moderado, algo fuerte, fuerte, violento, muy violento, temporal, huracanado.

Estado del cielo: despejado ○, medio nublado ◐, nublado ● y lloviendo. Con negro: nublados bajos; con rojo: nublados altos.

FENOMENOS REGISTRADOS EN LAS ULTIMAS 24 HORAS

nieve ✳, granizo ▲, niebla ≡, tempestad, y helada.

Con rojo; Cuando los fenómenos sean intensos.

Precipitación: sombreado con negro, desde inapreciable hasta 49 mm.; con rojo: de 50 mm. en adelante.

Las flechas rojas indican la dirección e intensidad de los vientos de velocidad máxima, mayores de 10 metros por segundo.

Los datos de Estados Unidos son proporcionados por la Oficina Meteorológica de New Orleans, y los de Cuba, por los Observatorios de Casa Blanca y de Belén.

SECRETARIA DE AGRICULTURA Y GANADERIA

MARTES 3 DE FEBRERO DE 1948

PRONOSTICO DEL TIEMPO PARA MAÑANA

Regiones

1. Descenso de temperatura. Cielo medio nublado. No habrá lluvias. Vientos moderados del Noroeste.
2. Descenso de temperatura. Cielo nublado. Escasearán las lluvias. Vientos moderados del Suroeste.
3. Descenso de temperatura. Cielo nublado. Lluvias aisladas. Vientos moderados del Noroeste.
4. No habrá cambio de temperatura. Cielo medio nublado. No habrá lluvias. Vientos moderados del Oeste.
5. No habrá cambio de temperatura. Cielo nublado. Escasearán las lluvias. Vientos moderados del Norte.
6. No habrá cambio de temperatura. Cielo despejado. No habrá lluvias.
7. No habrá cambio de temperatura. Cielo medio nublado. Escasearán las lluvias.
8. No habrá cambio de temperatura. Cielo medio nublado. Escasearán las lluvias.
9. No habrá cambio de temperatura. Cielo nublado. Escasearán las lluvias.
10. Descenso de temperatura. Cielo nublado. Lluvias aisladas. Vientos moderados del Sureste.
11. No habrá cambio de temperatura. Cielo nublado. Escasearán las lluvias. Vientos moderados del Noreste.
12. No habrá cambio de temperatura. Cielo medio nublado. Escasearán las lluvias. Vientos moderados del Noreste.

Regiones	ESTACIONES	presión al nivel del mar	Temperaturas Ambiente	Máxima de ayer	Mínima en últimas 24 h.	Lluvia en 24 h.	Altura sobre el nivel del mar
		mb.	°	°		mm.	m.
	I. Cedros	.					
	Ensenada	.					
	I. Guadalupe	1016.5	-5	25	-3	0	
1	I. Margarita	.		24	13	0	
	Altar	1013.9	9	25	4	0	397
	C. Obregón, Son.	.					40
	Guaymas	1016.4	15	28	14	0	4
	Hermosillo	1014.1	12	23	12	0	211
	Mexicali	.					
	Navojoa	.					38
	Pilares	1010.8	9	16	7	0	
	Punta Peñasco	.					
	Sta. Rosalía	.					26
	Ures	.			.		432
2	Badiraguato	.					170
	Culiacán	1015.7	18		17	0	53
	Choix	.					310
	Islas Marías	.					4
	Islas Revillagigedo	.					
	La Paz	1013.7	14	23	13	0	12
	Mascota	.					1200
	Mazatlán	.					78
	Puerto Vallarta	.					2
3	S. Blas, Nay.	.					2
	S. Ignacio	.					150

Reg.	ESTACIONES	PPP	Temperaturas TT	Tx	Tn	RRR	H
		mb.	°	°	°	mm.	m.
	Tepic	.	14	28	13	0	918
3	Topolobampo	.					3
	Acapulco	1009.6	24	32	24	0	3
	Artaega	.					860
	Colima	.	19	33	18	0	502
	Huetamo	.					356
	Iguala	.		39	14	0	735
4	La Unión	.					38
	Manzanillo	1011.5	22	34	21	0	4
	Cintalapa	.		27	21	0	555
	C. Las Casas	.	10	23	8	0	2128
	Comitán	.	14	25	13	0	1635
	Matías Romero	.					
5	Salina Cruz	1010.5	24	30	23	0	56
	Tapachula	1007.6	22	35	21	0	180
	Tonalá	.		25	21	0	55
	Tuxtla Gutiérrez	.	20	27	18	0	530
	C. Juárez	.					1137
	Chihuahua	1011.9	10	21	10	0	1423
	Esmeralda	1011.0	8	20	8	0	
	Hidalgo del Parral	.					1652
	Casas Grandes	1010.2	9	20	6	0	
6	Ojinaga	.					786
	Temósachic	1011.9	-2	17	-3	0	1858
	Torreón	1016.6	12	21	10	0	
	C. Lerdo	1013.5	10	15	10	inap	
	Villa Ahumada	1016.1	8	22	9	0	1205
	Durango		10	15	10	2	1898
	Nazas						1275
	Stgo. Papasquiaro	.		20	8	0	1740
	Sombrerete	.		17	4	2	2350

Reg.	ESTACIONES	PPP	Temperaturas TT	Tx	Tn	RRR	H
		mb.	°	°		mm.	m.
	Tepehuanes	.					1787
	Aguascalientes	.	10	21	9	0	2020
	C. Obregón, Gto.	.		21	8	0	1870
8	Charcas			21	11	0	
	Guadalajara	1013.6	10	26	10	0	1583
	Guanajuato	1016.7	11	23	10	0	2037
	León	.	19	27	9	0	1809
	Querétaro	.	10	24	9	0	1850
	San Luis Potosí	.	10	24	10	0	1877
	Zacatecas	1014.8	10	13	10	inap	2612
	Cuernavaca	.	18	28	14	0	1538
	Chilpancingo	.	14	32	13	0	1250
	Huajuapan	.		36	11	0	1597
	Jonacatepec						
9	Morelia	1016.5	10	24	9	0	1923
	Oaxaca	.	15	32	12	0	1563
	Pachuca	.	10	22	9	0	2435
	Piaxtla	.		33	12	0	1120
	Puebla	.	16	24	9	0	2150
	Tacubaya	10.7.1	8	24	8	inap	2309
	Tehuacán	.					1676
	Tlaxcala	.	12	23	12	inap	2240
	Toluca	.	6	18	5	inap	2675
	Tule	.		28	6	0	2036
10	Zamora	.		25	7	0	1633
	Zitácuaro	.		24	10	0	2064
	C. Victoria	1016.0	13	24	12	0	
	Camargo	1029.3	12	22	12	28	
	C. Reynosa	.					
	Linares	.					648
	Matamoros	1014.7	13	18	13	11	[illegible]

Reg.	ESTACIONES	PPP	Temperaturas TT	Tx	Tn	RRR	H
		mb	°	°	°	mm.	mm.
	Monclova	1015.4	9	15	8	1	587
	Monterrey	1013.1	11	15	9	1	540
	Piedras Negras	1020.2	9	10	8	1	
10	Saltillo	.	11	17	8	0	1609
	Soto la Marina	.		27	17	0	25
	Tampico	1016.0	17	18	16	0	20
	A. Obregón, Tab.	1017.9	20	28	19	0	2
	C. del Carmen						
	Coatzacoalcos	0118.5	2?	23	10	inap	28
	Comalcalco	.					
	Córdoba	.			15	0	871
	Gutiérrez Zamora	.					
	Huauchinango	.		27	7	0	1576
11	Jalapa	1017.5	13	19	12	9	1399
	Orizaba	.	12	18	11	1	1248
	Rioverde	.	13	24	12	0	992
	Teapa	.		23	20	0	80
	Tenosique	.					60
	Tulancingo	.	7	25	6	0	2181
	Tuxpan	.		24	17	0	10
	Veracruz	1017.3	20	28	20	0	16
	Villahermosa	.		25	19	0	10
	Campeche	1017.5	20	27	19	0	25
	Cozumel	1015.9	17	25	17	0	8
	Champotón	.		25	12	0	
12	Chetumal	1019.1	16	28	16	0	4
	I. Mujeres	.					7
	Mérida	1016.7	16	26	15	0	22
	Progreso	.	8	23	5	0	14
	Valladolid	.					22

CARTA DEL TIEMPO

SERVICIO METEOROLOGICO MEXICANO

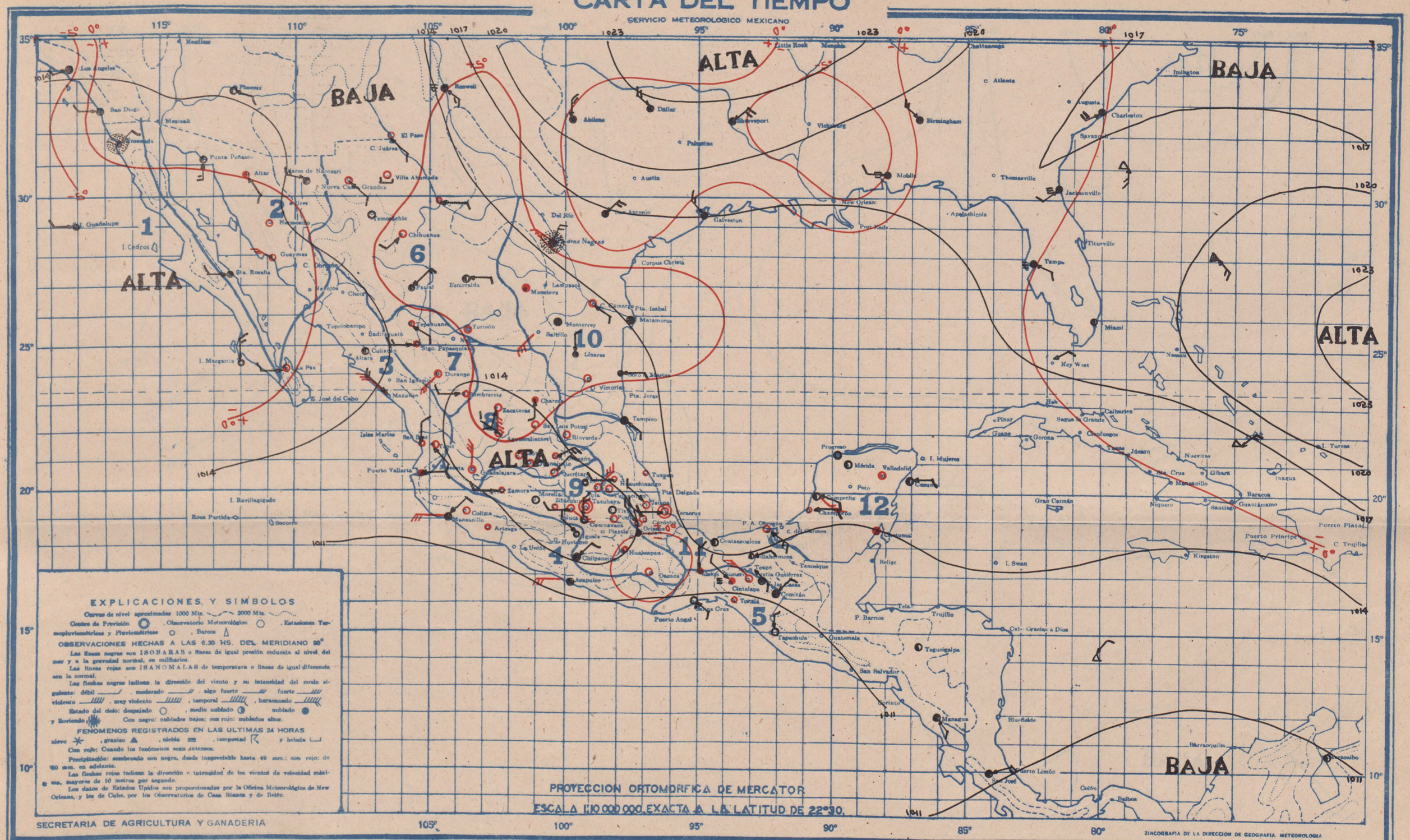

VIERNES 6 DE FEBRERO DE 1948

PRONOSTICO DEL TIEMPO PARA MAÑANA

Regiones

1. No habrá cambio de temperatura. Cielo medio nublado. Escasearán las lluvias. Vientos moderados del Noroeste.
2. No habrá cambio de temperatura. Cielo nublado. Escasearán las lluvias. Vientos moderados del Sureste.
3. No habrá cambio de temperatura. Cielo medio nublado. Escasearán las lluvias. Vientos moderados del Noroeste.
4. Descenso de temperatura. Cielo medio nublado. No habrá lluvias. Vientos moderados del Oeste.
5. No habrá cambio de temperatura. Cielo medio nublado. Escasearán las lluvias. Vientos moderados del Norte.
6. No habrá cambio de temperatura. Cielo despejado. No habrá lluvias.
7. No habrá cambio de temperatura. Cielo medio nublado. No habrá lluvias.
8. No habrá cambio de temperatura. Cielo medio nublado. No habrá lluvias.
9. No habrá cambio de temperatura. Cielo medio nublado. No habrá lluvias.
10. Descenso de temperatura. Cielo nublado. Lluvias aisladas. Vientos moderados del Este.
11. No habrá cambio de temperatura. Cielo medio nublado. Escasearán las lluvias. Vientos moderados del Noroeste.
12. No habrá cambio de temperatura. Cielo medio nublado. No habrá lluvias. Vientos moderados del Este.

Regiones	ESTACIONES	presión al nivel del mar	Temperaturas: Ambiente	Máxima de ayer	Mínima en últimas 24 h.	Lluvia en 24 h.	Altura sobre el nivel del mar
		mb.	°	°		mm.	m.
1	I. Cedros						
	Ensenada	1014.7	11		11	11	
	I. Guadalupe	1015.9	9	15	5	0	
	I. Margarita						
	Altar	1014.2	9	20		0	397
	C. Obregón, Son.						40
	Guaymas	1017.2	12	21	12	0	4
	Hermosillo	1014.7	12	19	10	0	211
	Mexicali						
	Navojoa						38
	Pilares	1019.9	8	12	7	0	
	Punta Peñasco			8		0	
	Sta. Rosalía			19	11	0	26
	Ures						432
2	Badiraguato						170
	Culiacán	1014.7	20	39	19	Inap	53
	Choix						310
	Islas Marías						4
	Islas Revillagigedo						
	La Paz			24		0	12
	Mazatlán						1200
	Mazatlán	1012.5	21	23	20	0	78
	Puerto Vallarta						2
	S. Blas, Nay.						2
3	S. Ignacio						180

Reg.	ESTACIONES	PPP	Temperaturas: TT	Tx	Tn	RRR	H
		mb.	°	°	°	mm.	m.
3	Tepic		12	31	12	0	918
	Tepelobampo						3
	Acapulco	1009.7	25		25	9	3
	Arteaga						860
	Colima		19	35	19	0	502
	Huetamo						356
4	Iguala			42	17	0	735
	La Unión						38
	Manzanillo	1011.6	21	34	20	0	4
	Cintalapa			36	13	0	555
	C. Las Casas		7	29	6	0	2128
	Comitán		13	26	9	0	1635
	Matías Romero						
	Salina Cruz	1010.2	22	35	22	0	56
5	Tapachula	1008.7	22	35	20	0	180
	Tonalá			33	21	0	55
	Tuxtla Gutiérrez		17	34	15	0	530
	C. Juárez						1137
	Chihuahua	1012.1	17	24	12	0	1423
	Esmeralda	1010.2	14	24	12	0	
	Hidalgo del Parral						1652
	Casas Grandes	1009.5	11	28	11	0	
	Ojinaga						786
7	Témoschic	1011.9	0	15	-2	0	1858
	Torreón	1011.9	16	31	13	0	
	C. Lerdo	1014.3	13		12	0	
	Villa Ahumada	1012.7	0		0	0	1205
	Durango		12	2	10	0	1898
	Nazas						1275
	Sigo. Papasquiaro			26	8	0	1740
	Bombaverde			22	7	0	2850

Reg.	ESTACIONES	PPP	Temperaturas: TT	Tx	Tn	RRR	H
		mb.	°	°		mm	m
8	Tepehuanes						1787
	Aguascalientes		8	25		0	2020
	C. Obregón, Gto.			29	7	0	1870
	Charcas			33	10	0	
	Guadalajara	1012.3	11	27	9	0	1583
	Guanajuato	1015.9	13	26	12	0	2037
	León		12	30	11	0	1809
	Querétaro		13	25	13	0	1850
	San Luis Potosí		12	29	12	0	1877
	Zacatecas	1014.1	14	19	14	2	2612
	Cuernavaca		17	31	16	0	1538
	Chilpancingo		16	24	16	0	1250
	Huajuapan			35	8	0	1597
	Jonacatepec			35	14	0	
9	Morelia	1015.3	12	25	12	0	1923
	Oaxaca		9	33	8	0	1563
	Pachuca		10		9	0	2435
	Piazzla					0	1120
	Puebla		11		10	0	2150
	Tacubaya	1016.9	9	15	9	0	2309
	Tehuacán						1676
	Tlaxcala		9		9	0	2240
	Toluca		9	15	8	0	2675
	Tulc						2036
10	Zamora			28	9	0	1633
	Zitácuaro			27	12	0	2064
	C. Victoria	1010.1	18	34	14	0	
	Camargo	1013.2	19	32	16	0	
	C. Reynosa						
	Linares			33	15	Inap	648
	Matamoros	1013.4	20	24	20	0	9

Reg.	ESTACIONES	PPP	Temperaturas: TT	Tx	Tn	RRR	H
		mb	°	°	°	mm.	mm.
11	Monclova	1011.0	17	33	17	0	587
	Monterrey	1008.8	19	35	18	0	540
	Piedras Negras	1016.1	22	32	22	1	
	Saltillo			27		0	1609
	Soto la Marina						25
	Tampico	1011.9	21	26	20	0	20
	A. Obregón, Tab.	1013.6	22		21	0	2
	C. del Carmen						
	Coatzacoalcos	1014.3	22	25	21	0	28
	Comalcalco						
	Córdoba		15	29	13	0	871
	Gutiérrez Zamora						
	Huauchinango			26	11	0	1576
12	Jalapa	1014.7	16	27	15	0	1399
	Orizaba		16	28	12	0	1248
	Rioverde		16	32	14	0	992
	Teapa						30
	Tenosique						60
	Tulancingo		7	27	6	0	2181
	Tuxpan						10
	Veracruz	1011.9	21	28	21	0	16
	Villahermosa			32	18	0	10
	Campeche	1014.1	24	30	23	0	25
	Cozumel	1014.5	19	29	19	0	8
	Champotón			34	16	0	
	Chetumal	1018.1	24	27	27	0	4
	I. Mujeres						7
	Mérida	1013.6	21	30	19	0	22
	Progreso	1014.3	21	28	18	0	4
	Valladolid		18	32	16	0	22

CARTA DEL TIEMPO

SERVICIO METEOROLOGICO MEXICANO

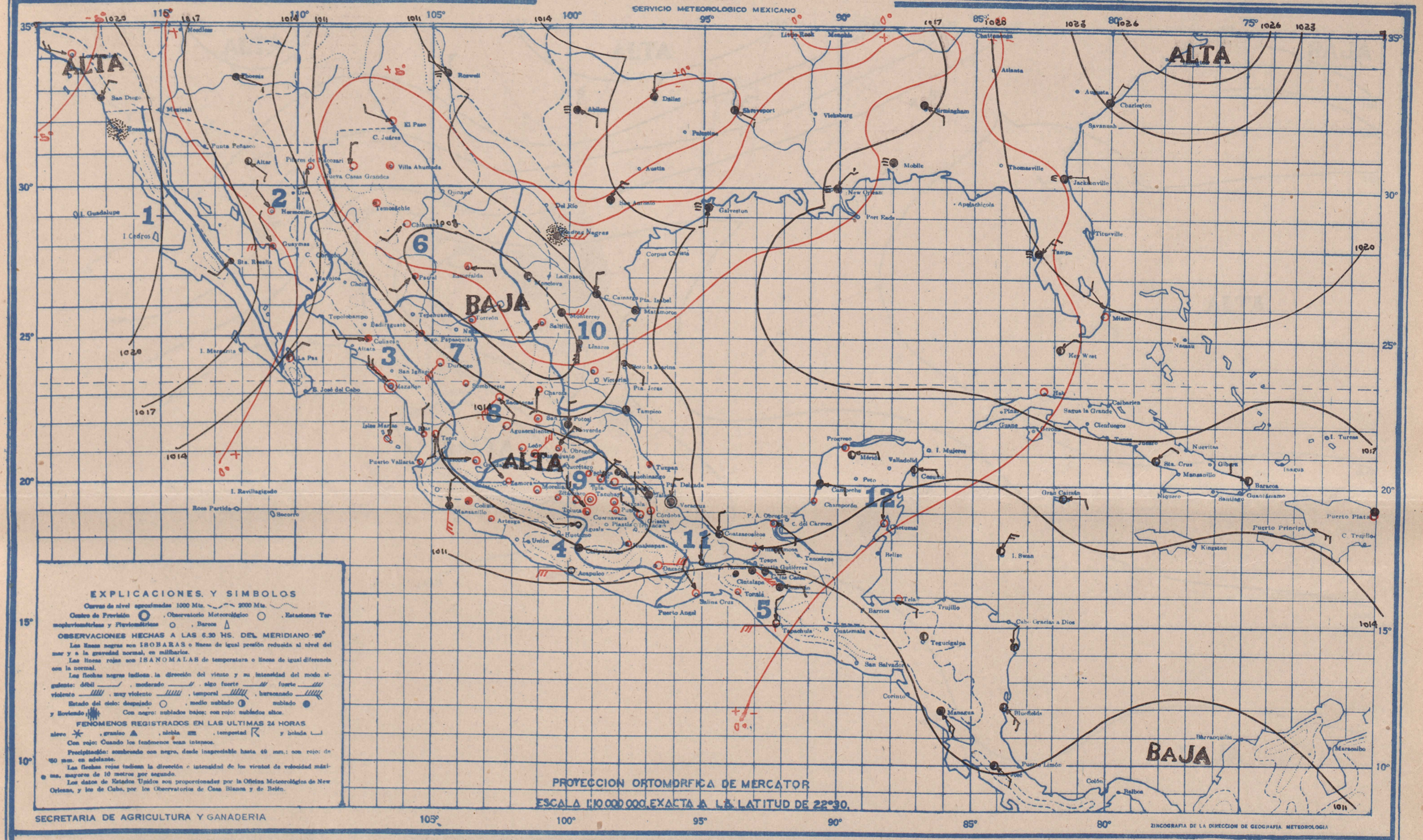

SABADO 7 DE FEBRERO DE 1948

PRONOSTICO DEL TIEMPO PARA MAÑANA

Regiones

1 — No habrá cambio de temperatura. Cielo despejado. No habrá lluvias. Vientos moderados del Noroeste.

2 — No habrá cambio de temperatura. Cielo despejado. No habrá lluvias. Vientos moderados del Noroeste.

3 — No habrá cambio de temperatura. Cielo medio nublado. Escasearán las lluvias. Vientos moderados del Noroeste.

4 — Descenso de temperatura. Cielo nublado. Escasearán las lluvias. Vientos moderados del Noroeste.

5 — No habrá cambio de temperatura. Cielo nublado. Escasearán las lluvias. Vientos moderados del Norte.

6 — Descenso de temperatura. Cielo despejado. No habrá lluvias. Heladas.

7 — Descenso de temperatura. Cielo medio nublado. Escasearán las lluvias.

8 — Descenso de temperatura. Cielo medio nublado. No habrá lluvias.

9 — Descenso de temperatura. Cielo medio nublado. Escasearán las lluvias.

10 — Descenso de temperatura. Cielo nublado. Lluvias aisladas. Vientos algo fuertes del Norte.

11 — Descenso de temperatura. Cielo nublado. Lluvias aisladas. Vientos algo fuertes del Norte.

12 — No habrá cambio de temperatura. Cielo medio nublado. No habrá lluvias. Vientos moderados del Sureste.

Regiones	ESTACIONES	presión al nivel del mar	Temperaturas Ambiente	Máxima de ayer	Mínima en últimas 24 h.	Lluvia en 24 h.	Altura sobre el nivel del mar
		mb.	°	°		mm.	m.
1	I. Cedros						
	Ensenada						
	I. Guadalupe						
	I. Margarita						
	Aliar	1015.5	9	20		0	397
	C. Obregón, Son.						40
	Guaymas	1017.1	16	21	16	0	4
	Hermosillo	1016.0	10	20	9	0	211
	Mexicali						
	Navojoa						38
	Pilares	1011.2	6	14	5	0	
	Punta Peñasco			20		0	
	Sta. Rosalía			19	11	0	26
	Ures						432
2	Badiraguato						170
	Culiacán	1014.1	17		13	0	53
	Choix						310
	Islas Marías	1014.5				0	4
	Islas Revillagigedo						
	La Paz	1012.7	15	26	14	0	12
	Mazatlán						1200
	Mexicali	1011.9	21	24	20	0	78
	Puerto Vallarta						2
3	S. Blas, Nay.						2
	S. Ignacio						180

Reg.	ESTACIONES	PPP	Temperaturas TT	Tx	Tn	RRR	H
		mb.	°	°	°	mm.	m.
3	Tepic		12	36	11	0	918
	Tepolobampo						3
	Acapulco	1011.2	24	38	24	0	3
	Arteaga						860
	Colima		21	33	21	0	502
	Huetamo						356
4	Iguala			42	16	0	735
	La Unión						38
	Manzanillo	1011.7	26	34	25	0	4
	Cintalapa			35	17	0	555
	C. Las Casas		5		3	0	2128
	Comitán		13		9	0	1635
	Matías Romero						
	Salina Cruz	1010.4	22	32	22	0	56
5	Tapachula	1008.5	22	34	20	0	180
	Tonalá			35	17	0	55
	Tuxtla Gutiérrez		20	34	17	0	530
	C. Juárez						1137
	Chihuahua	1010.5	14	25	12	0	1423
	Esmeralda	1007.1	14	25	12	0	
	Hidalgo del Parral						1652
	Casas Grandes	1018.5	8	20	8	0	
6	Ojinaga						786
	Témoschic	1010.8	-1	16	-2	0	1858
	Torreón	1011.2	18	32	18	0	
	C. Lerdo	1011.2	10	30	10	0	
	Villa Ahumada	1010.3	0	14	0	0	1205
	Durango		10	23	10	0	1898
7	Nazas						1275
	Sgo. Papasquiaro			24	5	0	1740
	Sombrerete			19	4	0	2350

Reg.	ESTACIONES	PPP	Temperaturas TT	Tx	Tn	RRR	H
		mb.	°	°		mm	m
7	Tepehuanes						1787
	Aguascalientes		11	27	6	0	2020
	C. Obregón, Gto.			28	7	0	1870
	Charcas			32	9	0	
	Guadalajara	1011.3	11	29	10	0	1583
	Guanajuato	1014.4	13	28	12	0	2037
	León		12	31	11	0	1809
	Querétaro		10	26	10	0	1850
	San Luis Potosí		11	29	6	0	1877
	Zacatecas	1010.1	4	29	14	0	2612
	Cuernavaca		18		15	0	1538
	Chilpancingo		17	36	16	0	1250
	Huajuapan			34	7	0	1597
	Jonacatepec						
9	Morelia	1014.4	13	27	12	0	1923
	Oaxaca		8	33	7	0	1563
	Pachuca		10	19	10	0	2435
	Piaxtla						1120
	Puebla		10	27	9	0	2150
	Tacubaya	1014.8	9	27	8	0	2309
	Tehuacán						1676
	Tlaxcala		8	26	7	0	2240
	Toluca		7		6	0	2675
10	Tula			31	6	0	2036
	Zamora			29	9	0	1633
	Zitácuaro						2064
	C. Victoria	1007.7	16	29	14	0	
	Camargo	1012.5	13	30	11	1 mm	
	C. Reynosa						
	Linares			24	15	0	648
	Matamoros	1010.4	21	25	21	0	9

Reg.	ESTACIONES	PPP	Temperaturas TT	Tx	Tn	RRR	H
		mb	°	°	°	mm.	mm.
10	Monclova	1008.6	14	32	12	0	587
	Monterrey	1007.5	18	35	14	0	540
	Piedras Negras	1011.0	13	33	11	1	
	Saltillo		16	28	12	0	1609
	Soto la Marina			39	22	0	25
	Tampico	1011.7	20	35	20	0	20
	A. Obregón, Tab.	1014.7	24	31	22	0	2
	C. del Carmen						
	Centzacoalcos	1014.1	23	26	21	0	28
	Comalcalco						
	Córdoba		15	29	14	0	871
	Gutiérrez Zamora						
	Huauchinango			25	7	0	1576
11	Jalapa	1014.7	15	27	15	0	1399
	Orizaba		13		13	0	1248
	Rioverde		16	39	14	0	992
	Teapa						30
	Tenosique						60
	Tulancingo		5		4	0	2181
	Tuxpan			30	20	1	10
	Veracruz	1013.3	22	26	22	0	16
	Villahermosa			28	19	0	10
	Campeche	1013.8	21	30	23	0	35
	Cozumel	1014.0	22	29	20	0	3
	Champotón			29	21	0	
12	Chetumal	1013.1	22	27	21	0	4
	I. Mujeres						7
	Mérida	1012.6	22	31	19	0	22
	Progreso	1011.6	22	27	18	0	4
	Valladolid						22

CARTA DEL TIEMPO

SERVICIO METEOROLOGICO MEXICANO

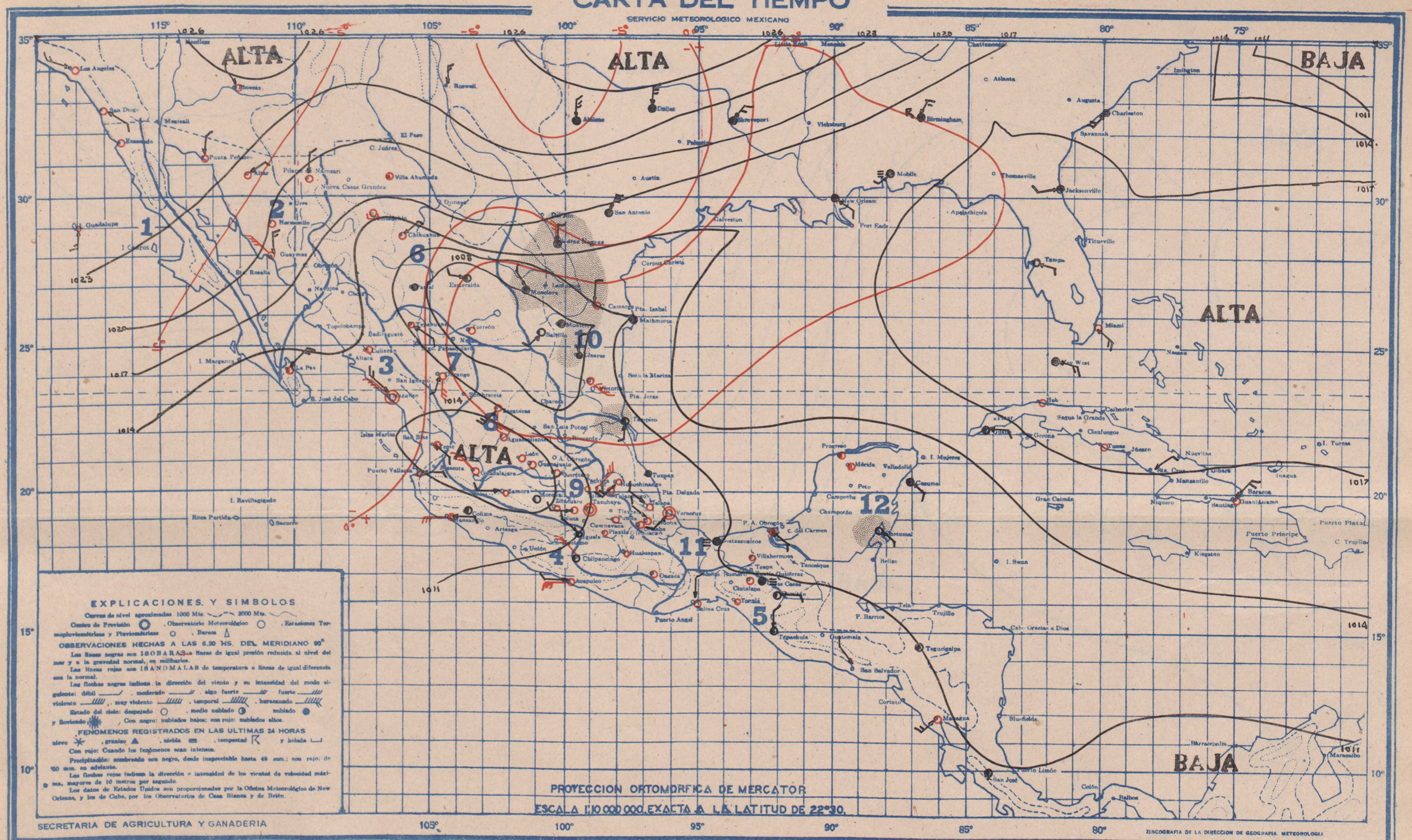

DOMINGO 8 DE FEBRERO DE 1948

PRONOSTICO DEL TIEMPO PARA MAÑANA

Regiones

1 — Ascenso de temperatura. Cielo medio nublado. Escasearán las lluvias. Vientos moderados del Suroeste.

2 — Ascenso de temperatura. Cielo medio nublado. Escasearán las lluvias. Vientos moderados del Norte.

3 — No habrá cambio de temperatura. Cielo medio nublado. No habrá lluvia. Vientos moderados del Noroeste.

4 — No habrá cambio de temperatura. Cielo medio nublado. No habrá lluvia. Vientos moderados del Oeste.

5 — Descenso de temperatura. Cielo nublado. Escasearán las lluvias. Vientos fuertes del Norte.

6 — No habrá cambio de temperatura. Cielo despejado. No habrá lluvia. Heladas.

Regiones

7 — Descenso de temperatura. Cielo medio nublado. Escasearán las lluvias.

8 — Descenso de temperatura. Cielo medio nublado. Escasearán las lluvias.

9 — Descenso de temperatura. Cielo medio nublado. Escasearán las lluvias.

10 — Onda fría. Cielo nublado. Lluvias generales. Vientos algo fuertes del Norte.

11 — Descenso de temperatura. Cielo nublado. Lluvias aisladas. Vientos fuertes del Norte.

12 — Descenso de temperatura. Cielo nublado. Lluvias aisladas. Vientos algo fuertes del Norte.

Regiones	ESTACIONES	Presión al nivel del mar	Temperaturas Máxima	Temperaturas Mínima	Temperaturas Mínima en últimas 24 h.	Lluvia en 24 h.	Altura sobre el nivel del mar
		mb.	°	°	°	mm	m.
1	I. Cedros						
	Ensenada		15			0	
	I. Guadalupe	1024.7	5	17		2	
	I. Margarita						
2	Altar	1023.9	4	21		0	397
	C. Obregón, Son.						40
	Guaymas	1020.1	12	20	12	0	4
	Hermosillo	1017.9	9	18	3	0	211
	Mexicali						
	Nacozari						38
	Pilares	1017.3	1	14	-1	0	
	Punta Peñasco			17		0	
	Sta. Rosalía						26
	Ures						432
	Batiraguato						170
3	Culiacán	1014.9	13	31	12	0	53
	Choix						310
	Islas Marías						4
	Islas Revillagigedo						
	La Paz	1013.6	14	23	13	0	12
	Mazatlán	1013.1	17	22	17	0	78
	Puerto Vallarta			31	14	0	2
	S. Blas, Nay.						2
	S. Ignacio						180

Regiones	ESTACIONES	PPP	Temperaturas TT	Tx	Tn	RRR	H
3	Tepic		13	28	12	0	218
	Topolobampo						3
	Acapulco	1010.3	23	32	23	0	3
	Arteaga						860
4	Colima		22	32	22	0	502
	Huetamo						356
	Iguala			42	17	0	735
	La Unión						38
	Manzanillo	1012.0	24	34	23	0	4
	Cintalapa						555
	C. Las Casas		9	24	8	0	2128
	Comitán		10	25	8	0	1635
	Matías Romero						
5	Salina Cruz	1009.9	22	34	22	0	56
	Tapachula	1009.6	21	34	19	0	180
	Tonalá			33	22	0	55
	Tuxtla Gutiérrez		18	32	16	0	530
	C. Juárez						1137
	Chihuahua	1013.5	4	25	3	0	1423
	Esmeralda	1006.8	15	26	11	0	
	Hidalgo del Parral						1652
6	Casas Grandes			18		0	
	Ojinaga						786
	Temósachic	1013.5	-6	16	-6	0	1858
	Torreón	1007.1	20	34	15	0	
	Villa Ahumada	1009.1	0	20	3	0	1205
	Durango		12	22	10	0	1898
	Nazas						1275
7	Sigo. Papasquiaro						1740
	Sombrerete			24	2	0	2350
	Tepehuanes						1787

Regiones	ESTACIONES	PPP	Temperaturas TT	Tx	Tn	RRR	H
8	Aguascalientes		10	29	6	0	2020
	C. Obregón, Gto.					0	1870
	Charcas						2020
	Guadalajara	1011.9	11	29	9	0	1583
	Guanajuato			26		0	2037
	León		12	33	11	0	1809
	Querétaro		10	27	10	0	1850
	San Luis Potosí			28		0	1877
	Zacatecas	1011.9	12	19	12	0	2612
	Cuernavaca			29		0	1538
	Chilpancingo		18	30	14	0	1250
	Huajuapan			34	8	0	1597
	Jonacatepec						
	Morelia	1014.1	14	26	12	0	1923
	Oaxaca	1015.6	11	33	10	0	1563
	Pachuca		10	26	8	0	2435
	Piaxtla			34	20	0	1130
9	Puebla		11	26	10	0	2150
	Tacubaya	1013.7	9	26	8	0	2309
	Tehuacán						1676
	Tlaxcala			25		0	2240
	Toluca					0	2675
	Tula			30	6	0	2036
	Zamora			29	8	0	1633
	Zitácuaro			26	12	0	2064
	C. Victoria	1007.5	17	32	18	0	
	Camargo	1011.2	17	27	17	0	
	C. Reynosa						
10	Linares			33	16	Inap.	648
	Matamoros	1011.7	20	26	20	0	

Regiones	ESTACIONES	PPP	Temperaturas TT	Tx	Tn	RRR	H
10	Monclova	1016.3	15	27	10	0	587
	Monterrey	1006.8	19	28	15	0	540
	Piedras Negras	1017.0	11	17	11	3	220
	Saltillo		15	30	12	0	1609
	Soto la Marina						25
	Tampico	1009.5	22	25	20	Inap.	20
	A. Obregón Tab.	1012.1	21	31	20	0	2
	C. del Carmen						
11	Coatzacoalcos	1011.3	22	27	22	0	28
	Comalcalco						
	Córdoba		15	29	14	0	871
	Gutiérrez Zamora						
	Huauchinango			29	11	0	1576
	Jalapa	1011.5	12	25	11	0	1309
	Orizaba		12	26	10	0	1248
	Río Verde			31		0	982
	Teapa						80
	Tenosique						60
	Tuxtepec		10	27	8	0	2181
	Tuxpan			26	29	0	10
	Veracruz	1009.9	22	27	21	0	16
	Villahermosa			29	19	0	10
	Campeche			30		0	25
	Cozumel	1012.6	23	29	26	0	8
	Champotón						2
12	Chetumal	1017.1	26	29	22	2	4
	I. Mujeres						7
	Mérida	1011.5	21	27	19	0	28
	Progreso	1011.6	22	31	18	0	14
	Valladolid			34		0	22

CARTA DEL TIEMPO

SERVICIO METEOROLOGICO MEXICANO

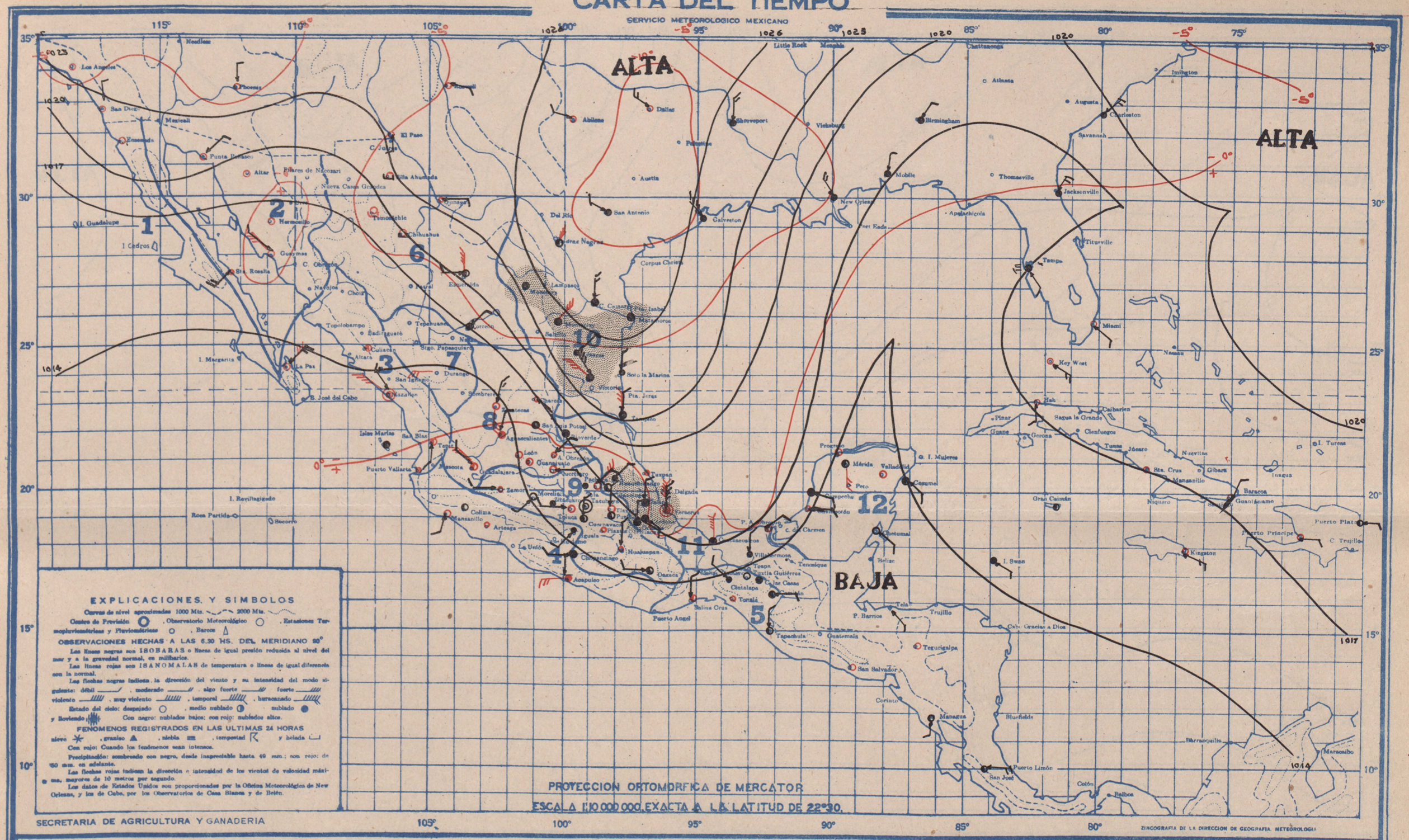

LUNES 9 DE FEBRERO DE 1948

PRONOSTICO DEL TIEMPO PARA MAÑANA

Regiones

1 — Ascenso de temperatura. Cielo despejado. No habrá lluvias. Vientos moderados del Noroeste.

2 — Ascenso de temperatura. Cielo despejado. No habrá lluvias. Vientos moderados del Noroeste.

3 — No habrá cambio de temperatura. Cielo medio nublado. No habrá lluvias. Vientos moderados del Noroeste.

4 — No habrá cambio de temperatura. Cielo medio nublado. No habrá lluvias. Vientos moderados del Oeste.

5 — Descenso de temperatura. Cielo nublado. Escasearán las lluvias. Vientos fuertes del Norte.

6 — Ascenso de temperatura. Cielo medio nublado. No habrá lluvia.

7 — Ascenso de temperatura. Cielo medio nublado. Escasearán las lluvias.

8 — Cielo medio nublado. Ascenso de temperatura. Escasearán las lluvias. Heladas.

9 — Descenso de temperatura. Cielo nublado. Escasearán las lluvias.

10 — No habrá cambio de temperatura. Cielo nublado. Lluvias aisladas. Vientos moderados del Norte.

11 — Descenso de temperatura. Cielo nublado. Lluvias aisladas. Vientos algo fuertes del Norte.

12 — Descenso de temperatura. Cielo nublado. Lluvias aisladas. Vientos algo fuertes del Norte.

Regiones	ESTACIONES	presión al nivel del mar	Temperaturas: Ambiente	Máxima de ayer	Mínima en últimas 24 h.	Lluvia en 24 h.	Altura sobre el nivel del mar
		mb.	°	°		mm.	m.
1	*I. Cedros*						
	Ensenada						
	I. Guadalupe						
	I. Margarita						
	Aliar						397
	C. Obregón, Son.						40
	Guaymas	1016.9	17		16	0	4
	Hermosillo	1016.0	10	22	7	0	211
	Mexicali						
	Novejoa						38
	Pilares						
	Punta Peñasco						
	Sta. Rosalía			17	10	0	26
	Ures						432
2	*Badiraguato*						170
	Culiacán	1011.2	14		11	0	53
	Choix						310
	Islas Marías						4
	Islas Revillagigedo						
	La Paz	1016.1	14	23	13	0	12
	Masatlán						1200
	Mazatlán	1012.5	17	20	17	0	78
	Puerto Vallarta						2
	S. Blas, Nay.						2
3	*S. Ignacio*						180

Reg.	ESTACIONES	PPP	Temperaturas TT	Tx	Tn	RRR	H
		mb.	°	°	°	mm.	m.
3	*Tepic*		15	25	12	0	918
	Tepelobampo						3
	Acapulco	1011.9	24	32	23	9	3
	Arteaga						860
	Colima		21	32	21	0	502
	Huetamo						356
	Iguala						735
4	*La Unión*						38
	Manzanillo	1012.5	23	33	22	0	4
	Cinalapa			34	23	0	555
	C. Las Casas		6	24	6	0	2128
	Comitán		12		8	0	1635
	Matías Romero						
5	*Salina Cruz*	1012.7	23	30	22	0	56
	Tapachula	1012.2	21	34	19	0	180
	Tonalá			32	22	0	55
	Tuxtla Gutiérrez		22	35	21	0	530
	C. Juárez						1137
	Chihuahua	1020.7	4	23	-5	0	1423
	Esmeralda	1020.7	2	25	0	0	
	Hidalgo del Parral						1652
	Casas Grandes						
6	*Ojinaga*						786
	Témoachic	1020.3	-9	15	-9	0	1858
	Torreón	10.6.9	10	28	7	0	
	C. Lerdo	1024.0	7	32	-7	0	
	Villa Ahumada	1024.5	-8	16	-10	0	1205
	Durango		10	23	10	0	1898
7	*Nazas*						1275
	Sigo. Papasquiaro			27	5	0	1740
	Sombrerete			20	7	0	2250

Reg.	ESTACIONES	PPP	Temperaturas TT	Tx	Tn	RRR	H
		mb.	°	°	°	mm.	m.
7	*Tepehuanes*						1787
	Aguascalientes		13	28	9	0	2020
	C. Obregón, Gto.			28	10	0	1870
	Charcas			32	11	0	
	Guadalajara	1011.3	13	29	6	0	1583
	Guanajuato		12		11	0	2037
	León		13	30	10	0	1809
	Querétaro		11	25	11	0	1850
	San Luis Potosí		12		11	0	1877
	Zacatecas	1012.1	6		6	0	2612
	Cuernavaca		20	29	15	0	1538
	Chilpancingo		16	30	15	0	1250
	Huajuapan			31	10	0	1597
	Jonacatepec						
9	*Morelia*	1011.9	12	25	12	0	1923
	Oaxaca		11	32	10	0	1563
	Pachuca		9	32	10	0	2435
	Piaxtla			35	20		1120
	Puebla		11	26	11	0	2150
	Tacubaya	10.5.5	10	27	9	0	2309
	Tehuacán						1676
	Tlaxcala		11		11	0	2240
	Toluca		8		7	0	2675
10	*Tuiz*			31	11	0	2036
	Zamora			28	8	0	1633
	Zitácuaro			25	12		2064
	C. Victoria	1023.1	7	23	7	0	
	Camargo	1027.1	7	27	4	0	
	C. Reynosa						
	Linares			17	4	1	648
	Matamoros	1025.1	7		5	0	9

Reg.	ESTACIONES	PPP	Temperaturas TT	Tx	Tn	RRR	H
		mb	°	°	°	mm.	mm.
10	*Monclova*	1025.5	4	15	4	1	587
	Monterrey	1019.5	6		4	1	540
	Piedras Negras	1030.0	-2		-3	0	
	Saltillo						1609
	Sólo la Marina			35	17	0	75
	Tampico	1023.8	13	28	10	0	20
	A. Obregón, Tab.	1016.5	21	33	20	0	2
	C. del Carmen						
	Coatzacoalcos	1018.1	22	27	23	0	78
	Comalcalco						
	Córdoba		15	29	14	3	871
	Gutiérrez Zamora						
	Huauchinango			27	7	0	1576
11	*Jalapa*	1010.2	15	25	14	2	1399
	Orizaba		15	24	9	1	1248
	Rioverde		9		8	0	992
	Teapa						30
	Tenosique						60
	Tulancingo		8	29	7	0	2181
	Tuxpan			28	12	2	10
	Veracruz	1017.5	16	28	15	Inap	16
	Villahermosa			28	20	3	10
	Campeche	1012.9	21		23	0	25
	Cozumel	1014.0	20	29	20	Inap	8
	Champotón			32	19	0	
12	*Chetumal*	1017.5	26		22	0	4
	I. Mujeres						7
	Mérida	1012.8	23	32	21	0	22
	Progreso	1015.6	23	30	19	0	14
	Valladolid		21	34	21	0	22

CARTA DEL TIEMPO

SERVICIO METEOROLOGICO MEXICANO

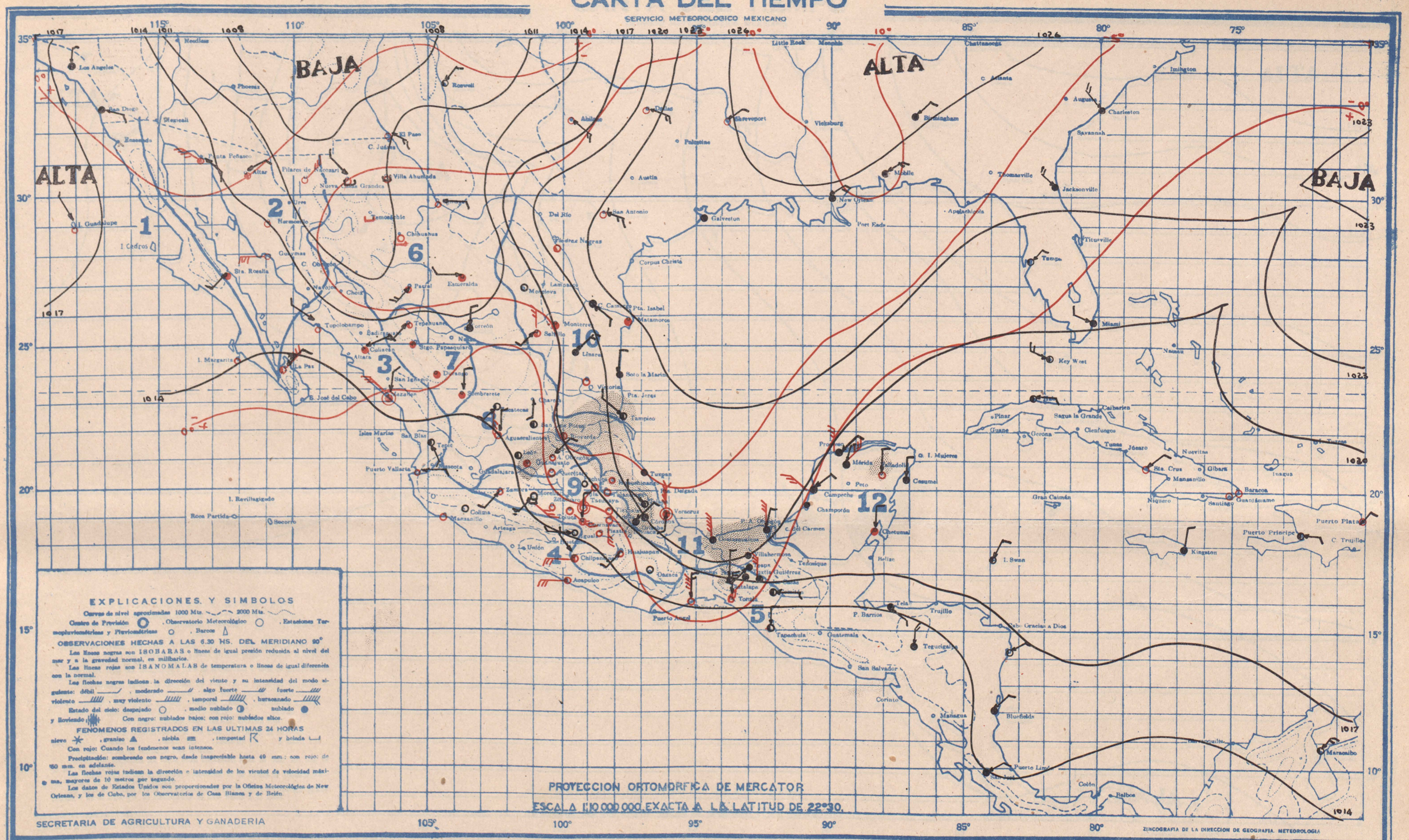

SECRETARIA DE AGRICULTURA Y GANADERIA

ZINCOGRAFIA DE LA DIRECCION DE GEOGRAFIA, METEOROLOGIA

MARTES 10 DE FEBRERO DE 1948

PRONOSTICO DEL TIEMPO PARA MAÑANA

Regiones

1 — Ascenso de temperatura. Cielo medio nublado. Escasearán las lluvias. Vientos moderados del Noroeste.

2 — Ascenso de temperatura. Cielo medio nublado. Escasearán las lluvias. Vientos moderados del Suroeste.

3 — Ascenso de temperatura. Cielo medio nublado. Escasearán las lluvias. Vientos moderados del Noroeste.

4 — No habrá cambio de temperatura. Cielo despejado. No habrá lluvias. Vientos moderados del Suroeste.

5 — No habrá cambio de temperatura. Cielo nublado. Escasearán las lluvias. Vientos moderados del Norte.

6 — Ascenso de temperatura. Cielo medio nublado. Escasearán las lluvias. Suradas.

7 — Ascenso de temperatura. Cielo medio nublado. Escasearán las lluvias. Suradas.

8 — Ascenso de temperatura. Cielo medio nublado. Escasearán las lluvias. Suradas.

9 — Ascenso de temperatura. Cielo medio nublado. Escasearán las lluvias. Suradas.

10 — Ascenso de temperatura. Cielo medio nublado. Escasearán las lluvias. Vientos moderados del Suroeste.

11 — Ascenso de temperatura. Cielo medio nublado. Escasearán las lluvias. Vientos moderados del Noroeste.

12 — Ascenso de temperatura. Cielo medio nublado. Escasearán las lluvias. Vientos moderados del Noroeste.

Regiones	Estaciones	presión al nivel del mar	Temperaturas: Ambiente	Máxima de ayer	Mínima en últimas 24 h.	Lluvia en 24 h.	Altura sobre el nivel del mar
		mb.	°	°		mm.	m.
1	I. Cedros						
	Ensenada						
	I. Guadalupe	1019.0	8	12	8		
	I. Margarita						
	Altar	1012.5	5	33			397
	C. Obregón, Son.						40
	Guaymas	1015.1	12	26	12	0	4
	Hermosillo	1015.9	10	22		0	211
	Mexicali						
	Navojoa						33
	Pilares	1010.2	8	18	8	0	
	Punta Peñasco						
	Sta. Rosalía			17	11	0	26
	Ures						432
2	Badiraguato						170
	Culiacán	1015.4	15		12	0	53
	Choix						310
	Islas Marías						4
	Islas Revillagigedo						
	La Paz	1012.7	14	21	13	0	12
	Mazatlán						1300
	Mazatlán	1014.7	18	20	17	0	78
	Puerto Vallarta						2
	S. Blas, Nay.						2
3	S. Ignacio						180

Reg.	Estaciones	PPP	Temperaturas TT	Tx	Tn	RRR	H
		mb.	°	°	°	mm.	m.
3	Tepic		12	37	11	0	918
	Topolobampo						3
	Acapulco	1012.4	22	32	22	0	3
	Arteaga						860
	Colima		18	31	17	0	502
	Huetamo						356
	Iguala						735
4	La Unión			42	17	0	38
	Manzanillo	1014.3	21	34	20	0	4
	Cintalapa			23	17	2	555
	C. Las Casas		10	22	8	0	2128
	Comitán		15	26	10	0	1635
	Matías Romero						
5	Salina Cruz	1015.5	21	30	20	0	56
	Tapachula	1011.3	20	34	19	0	180
	Tonalá			33	19	3	55
	Tuxtla Gutiérrez		17	29	15	0	530
	C. Juárez						1137
	Chihuahua	1011.6	-1		-2	0	1423
	Ermeraldo	1012.9	4	13	2	0	
2	Hidalgo del Parral						1652
	Casas Grandes	1010.5	0	15	6	0	
	Ojinaga			22	-2	0	786
	Temósachic						1858
	Torreón	10.8.6	0	19	7	3	
	C. Lerdo	1014.3	8	27	-6	0	
	Villa Ahumada	1011.3	-6	6	7	2	1205
	Durango		14	6	12	5	1898
	Nazas						1275
3	Sigo. Papasquiaro			23	5	0	1740
	Sombrerete			20	6	9	2350

Reg.	Estaciones	PPP	Temperaturas TT	Tx	Tn	RRR	H
		mb.	°	°		mm	m
	Tepehuanes						1787
	Aguascalientes		8	28	7	0	2020
	C. Obregón, Gto.			21	6	0	1870
	Charcas			23	8	0	
	Guadalajara						1583
	Guanajuato	1015.9	12	23	10	2	2037
	León		11	21	10	0	1809
	Querétaro		11	25	11	0	1850
	San Luis Potosí		7	19	5	0	1877
	Zacatecas	1012.5	9	16	9	0	2612
	Cuernavaca		16	27	13	0	1538
	Chilpancingo		13	29	12	0	1250
	Huajuapan			31	19	0	1597
	Jonacatepec						
9	Morelia	1015.5	12	22	12	0	1923
	Oaxaca		8	29	7	0	1563
	Pachuca		7	22	6	0	2435
	Piazila						1120
	Puebla		10	24	9	0	2150
	Tacubaya	1016.3	7	24		0	2309
	Tehuacán						1676
	Tlaxcala		9	22	7	0	2240
	Toluca		7	19	6	0	2675
	Tulic			27	7	0	2036
10	Zamora			27	8	0	1633
	Zitácuaro			24	11		2064
	C. Victoria	1018.0	6	15	6	0	
	Camargo	1021.7	5	15	3	0	
	C. Reynosa						
	Linares			18	4	0	648
	Matamoros	1019.7	6	16	6	0	9

Reg.	Estaciones	PPP	Temperaturas TT	Tx	Tn	RRR	H
		mb	°	°	°	mm.	mm.
	Monclova	1015.7	4	11	4	0	587
	Monterrey	1012.4	5	21	3	0	540
	Piedras Negras	1022.0	3	14	2	0	
10	Saltillo		8	18	6	0	1609
	Soto la Marina			22	16	0	25
	Tampico	1018.9	11	21	17	Inap	20
	A. Obregón, Tab.	1020.3	20	28	18	8	2
	C. del Carmen						
	Coatzacoalcos	1022.9	17	20	16	3	28
	Comalcalco						
	Córdoba		11	25	9	2	871
	Gutiérrez Zamora						
	Huauchinango			10	3	Inap	1576
11	Jalapa	1017.5	11	13	7	2	1399
	Orizaba		11	15	10	Inap	1248
	Rioverde		7	14	6	1	992
	Teapa						30
	Tenosique						60
	Tulancingo		5	22	12	0	2181
	Tuxpan			17	16	0	10
	Veracruz	1022.0	16	24	15	3	16
	Villahermosa			28	16	30	10
	Campeche	1017.8	23	33	22	0	35
	Cozumel	1016.5	24	30	22	0	3
	Champotón			32	19	0	
12	Chetumal	1019.9	21	29	20	0	4
	I. Mujeres						7
	Mérida	1016.5	22	31	20	0	22
	Progreso	1017.3	23	29	19	0	14
	Valladolid		22	34	20	Inap	23

CARTA DEL TIEMPO

SERVICIO METEOROLOGICO MEXICANO

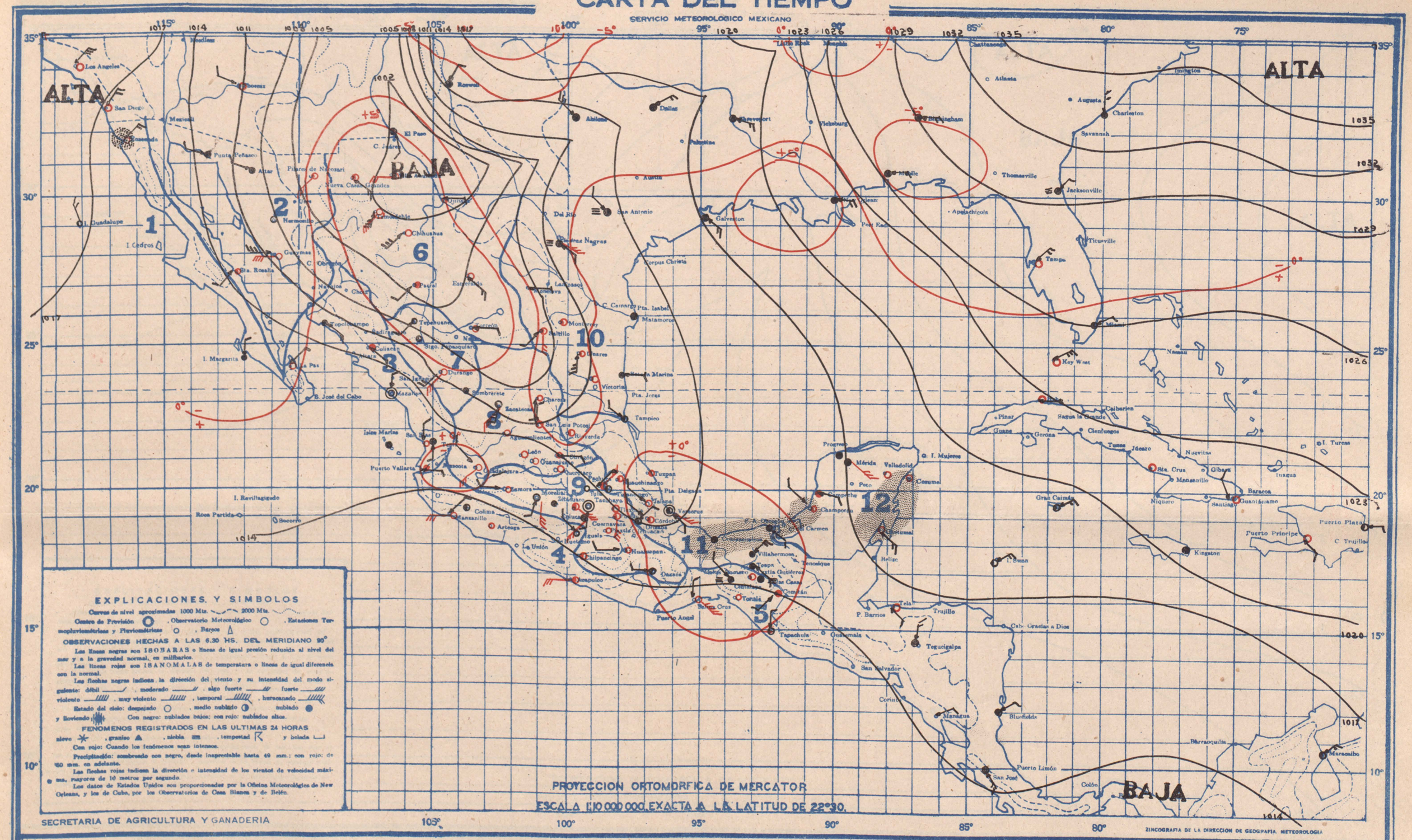

SECRETARIA DE AGRICULTURA Y GANADERIA

MIERCOLES 11 DE FEBRERO DE 1948

PRONOSTICO DEL TIEMPO PARA MAÑANA

Regiones

1. Descenso de temperatura. Cielo medio nublado. No habrá lluvias. Vientos algo fuertes del Noroeste.
2. Descenso de temperatura. Cielo despejado. No habrá lluvias. Vientos algo fuertes del Norte.
3. Descenso de temperatura. Cielo nublado. Escasearán las lluvias. Vientos algo fuertes del Noroeste.
4. Descenso de temperatura. Cielo medio nublado. Escasearán las lluvias. Vientos moderados del Noroeste.
5. No habrá cambio de temperatura. Cielo nublado. Escasearán las lluvias. Vientos fuertes del Norte.
6. Onda fría. Cielo nublado. Escasearán las lluvias.
7. Onda fría. Cielo nublado. Escasearán las lluvias.
8. Descenso de temperatura. Cielo nublado. Lluvias aisladas.
9. Descenso de temperatura. Cielo nublado. Escasearán las lluvias.
10. Onda fría. Cielo nublado. Lluvias generales. Vientos fuertes del Norte.
11. Descenso de temperatura. Cielo nublado. Lluvias aisladas. Vientos violentos del Norte.
12. Descenso de temperatura. Cielo medio nublado. Escasearán las lluvias. Vientos del Noroeste.

Regiones	ESTACIONES	presión al nivel del mar	Temperaturas: Ambiente	Máxima de ayer	Mínima en últimas 24 h.	Lluvia en 24 h.	Altura sobre el nivel del mar
		mb.	°	°		mm.	m.
1	I. Cedros						
	Ensenada	1015.4	8	16	7	0	
	I. Guadalupe	1017.6	12	19	12	0	
	I. Margarita						
	Altar	1010.8	19	26	10	9	397
	C. Obregón, Son.						40
	Guaymas	1014.5	15	23	12	0	4
	Hermosillo	1013.1	11	24	8	0	211
	Mexicali						
	Navojoa						38
	Pilares	1003.7	7	18	4	0	
	Punta Peñasco						
	Sta. Rosalía			13	6	0	26
	Ures						432
2	Badiraguato						170
	Culiacán	1016.3	16		11	0	53
	Choix						310
	Islas Marías						4
	Islas Revillagigedo						
	La Paz	1014.1	14	23	13	0	12
	Mazatlán						1200
	Mazatlán	1015.2	19	22	19	0	78
	Puerto Vallarta						2
	S. Blas, Nay.						2
3	S. Ignacio						180

Reg.	ESTACIONES	PPP	Temperaturas TT	Tx	Tn	RRR	H
		mb.	°			mm.	m.
3	Tepic		15	29	14	0	918
	Topolobampo						3
	Acapulco	1013.3	24	32	23	0	3
	Artesa						860
	Colima		19	32	17	0	502
	Huesamo						356
4	Iguala			40	17	0	735
	La Unión						38
	Manzanillo	1015.3	22	34	21	0	4
	Cintalapa			35	14	0	555
	C. Las Casas		2	23	1	0	2128
	Comitán		13	23	7	0	1635
	Matías Romero						
5	Salina Cruz	1013.1	19	30	19	0	56
	Tapachula	1011.6	20	37	18	0	180
	Tonalá			33	19	0	55
	Tuxtla Gutiérrez		14	26	12	0	530
	C. Juárez						1137
	Chihuahua	1004.3	13	24	12	0	1423
	Esmeralda	1004.7	17	23	15	0	
	Hidalgo del Parral						1652
	Casas Grandes						
6	Ojinaga			24	2	0	786
	Témoachic	1001.0	8	19	8	0	1858
	Torreón	1009.5	17	19	13	0	
	C. Lerdo	1010.7	18	23	18	0	
	Villa Ahumada	1000.1	9	24	9	0	1205
	Durango		13	17	11	0	1898
7	Nazas						1275
	Sigo. Papasquiaro			16	4	0	1740
	Sombrerete			20	7	0	2350

Reg.	ESTACIONES	PPP	Temperaturas TT	Tx	Tn	RRR	H
		mb.	°	°	°	mm.	m.
8	Tepehuanes						1787
	Aguascalientes		9	24	7	0	2020
	C. Obregón, Gto.			24	5	0	1870
	Charcas			22	8	0	
	Guadalajara	1013.6	9	24	8	0	1583
	Guanajuato	1015.6	11	21	10	0	2037
	León		11		10	0	1809
	Querétaro		9		8	0	1850
	San Luis Potosí		13	25	12	0	1877
	Zacatecas	1011.3	7	15	7	2	2612
	Cuernavaca						1538
	Chilpancingo		18	33	15	0	1250
	Huajuapan			36	10	0	1597
	Jonacatepec			35	10	0	
9	Morelia	1015.5	14	21	18	0	1923
	Oaxaca		11	29	10	0	1563
	Pachuca		8	23	7	0	2435
	Puebla						1120
	Puebla		11	23	11	0	2150
	Tacubaya	10.5.7	8	26	8	0	2309
	Tehuacán						1676
	Tlaxcala		10	21	9	0	2240
	Toluca		7	19	6	0	2675
	Tula			28	8	Inap	2036
10	Zamora			25	5	0	1633
	Zitácuaro						2064
	C. Victoria	1009.1	12	22	6	0	
	Camargo						
	C. Reynosa						
	Linares			18	4	0	648
	Matamoros	1006.9	17	18	17	0	9

Reg.	ESTACIONES	PPP	Temperaturas TT	Tx	Tn	RRR	H
		mb	°	°	°	mm.	m.
10	Monclova	1007.2	9	19	7	0	587
	Monterrey	1006.9	19	17	8	0	540
	Piedras Negras	1012.0	7	15	4	0	
	Saltillo		13	22	11	0	1609
	Sola la Marina			30	17	0	25
	Tampico	1012.3	18	23	17	0	20
	A. Obregón, Tab.	1006.1	19	26	18	12	2
	C. del Carmen						
	Contzacoalcos	1016.0	19	21	19	1	28
	Comalcalco						
	Córdoba		12	23	11	0	871
	Gutiérrez Zamora						
	Huauchinango			16	12	0	1576
11	Jalapa	1015.6	11		11	0	1399
	Orizaba		18	25	15	0	1248
	Rioverde		11	29	9	0	992
	Teapa						30
	Tenosique						60
	Tulancingo		10	27	8	0	2181
	Tuxpan			23	13	0	10
	Veracruz	1014.0	17	23	16	0	16
	Villahermosa			22	15	10	10
	Campeche	1016.3	24	26	23	0	26
	Cozumel	1017.1	21	29	21	14	3
	Champotón			39	19	Inap	
12	Chenumal	1018.1	25	29	22	4	4
	I. Mujeres						7
	Mérida	1015.2	23	27	21	0	22
	Progreso	1015.7	22		18	0	14
	Valladolid		22	32	21	Inap	22

CARTA DEL TIEMPO

SERVICIO METEOROLOGICO MEXICANO

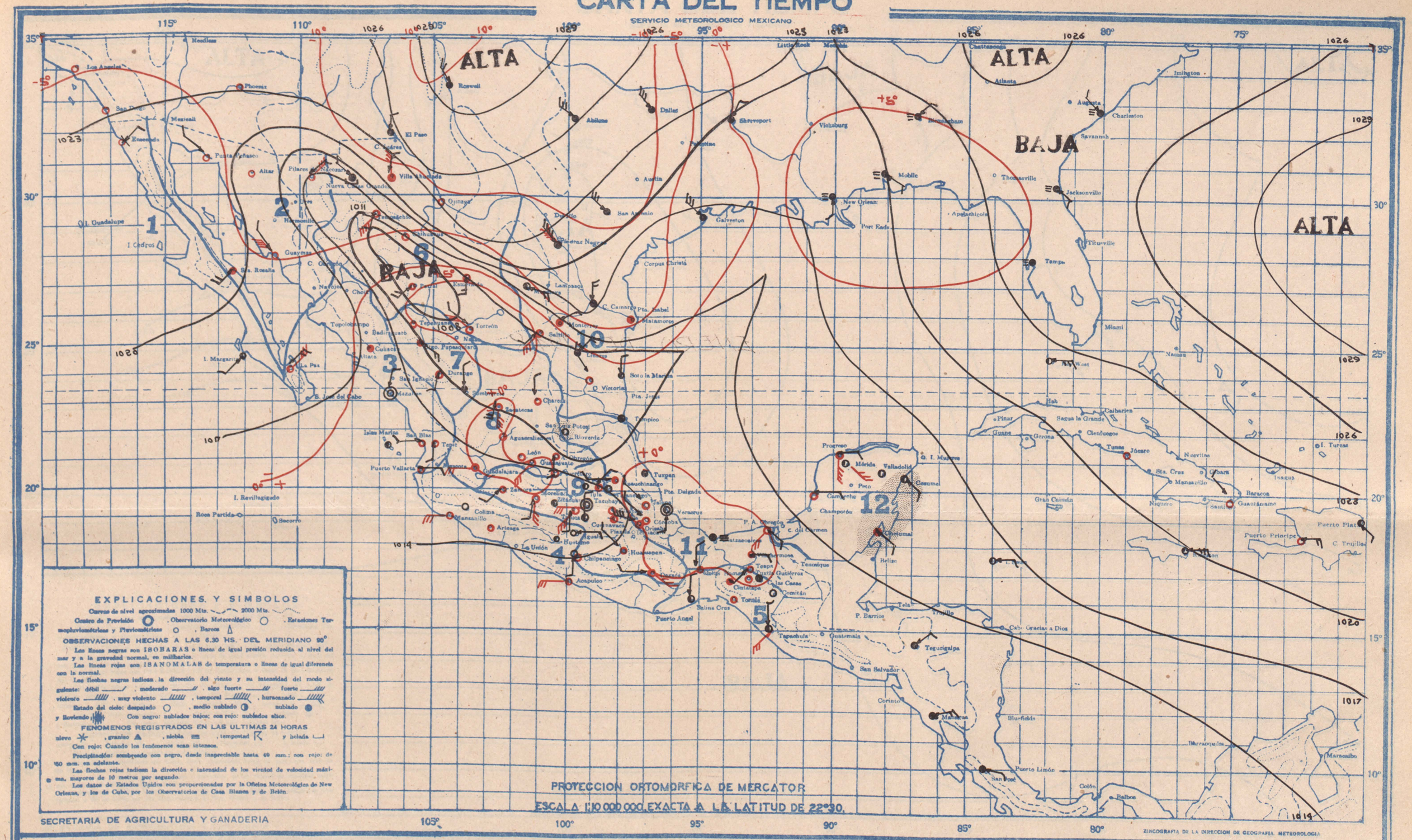

SECRETARIA DE AGRICULTURA Y GANADERIA

JUEVES 12 DE FEBRERO DE 1948

PRONOSTICO DEL TIEMPO PARA MAÑANA

Regiones

1. No habrá cambio de temperatura. Cielo despejado. No habrá lluvias. Vientos algo fuertes del Noroeste.
2. No habrá cambio de temperatura. Cielo despejado. No habrá lluvias. Vientos algo fuertes Norte.
3. No habrá cambio de temperatura. Cielo medio nublado. Escasearán las lluvias. Vientos algo fuertes del Noroeste.
4. No habrá cambio de temperatura. Cielo medio nublado. Escasearán las lluvias. Vientos moderados Noroeste
5. Descenso de temperatura. Cielo nublado. Lluvias aisladas. Vientos algo fuertes del Norte.
6. Onda fría. Cielo nublado. Lluvias aisladas.
7. Descenso de temperatura. Cielo nublado. Lluvias aisladas.
8. Descenso de temperatura. Cielo medio nublado. Escasearán las lluvias.
9. Descenso de temperatura. Cielo medio nublado. Escasearán las lluvias.
10. No habrá cambio de temperatura. Cielo nublado. Lluvias generales. Vientos fuertes del Norte.
11. Descenso de temperatura. Cielo nublado. Lluvias aisladas. Vientos algo fuertes del Norte.
12. Descenso de temperatura. Cielo nublado. Lluvias aisladas. Vientos algo fuertes del Norte.

Regiones	ESTACIONES	presión al nivel del mar	Temperaturas: Ambiente	Máxima de ayer	Mínima en 24 h.	Lluvia en 24 h.	Altura sobre el nivel del mar
		mb.	°	°		mm.	m.
1	I. Cedros			15		0	
	Ensenada			17		0	
	I. Margarita						
	Altar	1019.9	2	16	2	0	397
	C. Obregón, Son.						40
	Guaymas	1021.1	10	20	10	0	4
	Hermosillo			24		0	211
	Mexicali						
	Navojoa						38
	Pilares	1013.5	-2	15	-3	0	
	Punta Peñasco			23		0	
	Sta. Rosalía			16	10	0	26
	Ures						432
2	Badiraguato						170
	Culiacán	1017.3	13		12	0	53
	Choix						310
	Islas Marías	1017.5				0	4
	Islas Revillagigedo						
	La Paz	1013.3	14	23	13	0	12
	Mazatlán						1200
	Mazatlán	1016.3	19	24	18	0	78
	Puerto Vallarta						2
	S. Blas, Nay.						2
3	S. Ignacio						180

Reg.	ESTACIONES	PPP	Temperaturas TT	Tx	Tn	RRR	H
		mb.	°	°	°	mm.	m.
3	Tepic		11	27	10	0	918
	Tepelobampo						3
	Acapulco	1012.3	24	32	24	0	3
	Arteaga						860
	Colima		17	32	17	0	502
4	Huixtla			37	18	0	356
	Iguala			28	16	0	735
	La Unión						38
	Manzanillo	1014.9	21	33	20	0	4
	Cintalapa			35	15	0	555
	C. Las Casas		5	23	5	0	2128
	Comitán		12	26	7	0	1635
	Matías Romero			31	12	0	
5	Salina Cruz	1012.5	22	30	22	0	56
	Tapachula	1011.6	21	34	19	0	180
	Tonalá			33	22	0	55
	Tuxtla Gutiérrez		16	33	14	0	530
	C. Juárez						1137
	Chihuahua	1011.6	-3	22	-3	0	1423
	Esmeralda	1005.1	16	26	14	0	
6	Hidalgo del Parral				7	0	1652
	Casas Grandes	1008.1	-2		-2	0	
	Ojinaga			22	-4	0	786
	Témósachic	1006.1	2	17	-5	0	1858
	Torreón	1008.5	18	30	12	0	
	C. Lerdo	1011.3	16	22	16	0	
7	Villa Ahumada	1017.9	-4	17	-4	0	1205
	Durango		8		5	0	1898
	Nazas						1275
	Sgo. Papasquiaro			21	4	0	1740
	Sombrerete			20	6	0	2256

Reg.	ESTACIONES	PPP	Temperaturas TT	Tx	Tn	RRR	H
		mb.	°	°	°	mm.	m
8	Tepehuanes						1787
	Aguascalientes		9	23	5	0	2020
	C. Obregón, Gto			23	8	0	1870
	Charcas			26	7	0	
	Guadalajara	1013.2	9	24	7	0	1583
	Guanajuato	1016.7	10	21	9	0	2037
	León		10		9	0	1809
	Querétaro		9	24	9	0	1850
	San Luis Potosí			25		0	1877
	Zacatecas	1012.3	6	23	6	0	2612
	Cuernavaca		18	25	18	0	1538
	Chilpancingo		14	28	12	0	1250
	Huajuapan			30	10	0	1597
	Jonacatepec						
9	Morelia	1016.9	19	20	9	0	1923
	Oaxaca		11	31	10	0	1563
	Pachuca		10	22	9	0	2435
	Piaxtla						1120
	Puebla		9	22	9	0	2150
	Tacubaya	1016.9	9	23	9	0	2309
	Tehuacán						1676
	Tlaxcala		7	21	7	0	2240
	Toluca		7	17	5	0	2675
	Tula			28	8	0	2036
10	Zamora			25	7	0	1633
	Zitácuaro			22	11	0	2064
	C. Victoria	1010.0	17	31	16	0	
	Camargo	1019.0	3	30	4	0	
	C. Reynosa						
	Linares			30	4	0	648
	Matamoros	1015.7	6	26	6	[illegible]	9

Reg.	ESTACIONES	PPP	Temperaturas TT	Tx	Tn	RRR	H
		mb	°	°	°	mm	m.
10	Monclova	1015.4	1	33	1	0	587
	Monterrey	1010.5	5	31	3	0	540
	Piedras Negras	1023.9	-2	21	-2	0	
	Saltillo		17	25	15	0	1609
	Soto la Marina			20	3	0	25
	Tampico	1010.4	20	25	19	0	20
	A. Obregón, Tab.	1012.9	21	26	20	0	2
	C. del Carmen						
	Coatzacoalcos	1014.5	20	22	20	1	28
	Comalcalco						
	Córdoba		14	25	13	0	871
	Gutiérrez Zamora						
	Huauchinango			24	15	0	1576
11	Jalapa	1014.4	12	23	12	0	1399
	Orizaba		12	30	13	0	1248
	Rioverde		14	30	13	[illegible]	992
	Teapa			30	17	0	30
	Tenosique						60
	Tulancingo		10	27	10	0	2151
	Tuxpan			25	16	0	10
	Veracruz	1011.7	18	24	16	0	16
	Villahermosa			23	16	19	10
	Campeche	1014.3	25	32	20	0	26
	Cozumel	1016.0	23	29	22	[illegible]	8
	Champotón						
12	Chetumal	1012.5	16	28	15	[illegible]	4
	I. Mujeres						7
	Mérida	1014.4	22	31	19	0	22
	Progreso	1014.8	23	31	19	0	14
	Valladolid		12	33	11	0	22

CARTA DEL TIEMPO

SERVICIO METEOROLOGICO MEXICANO

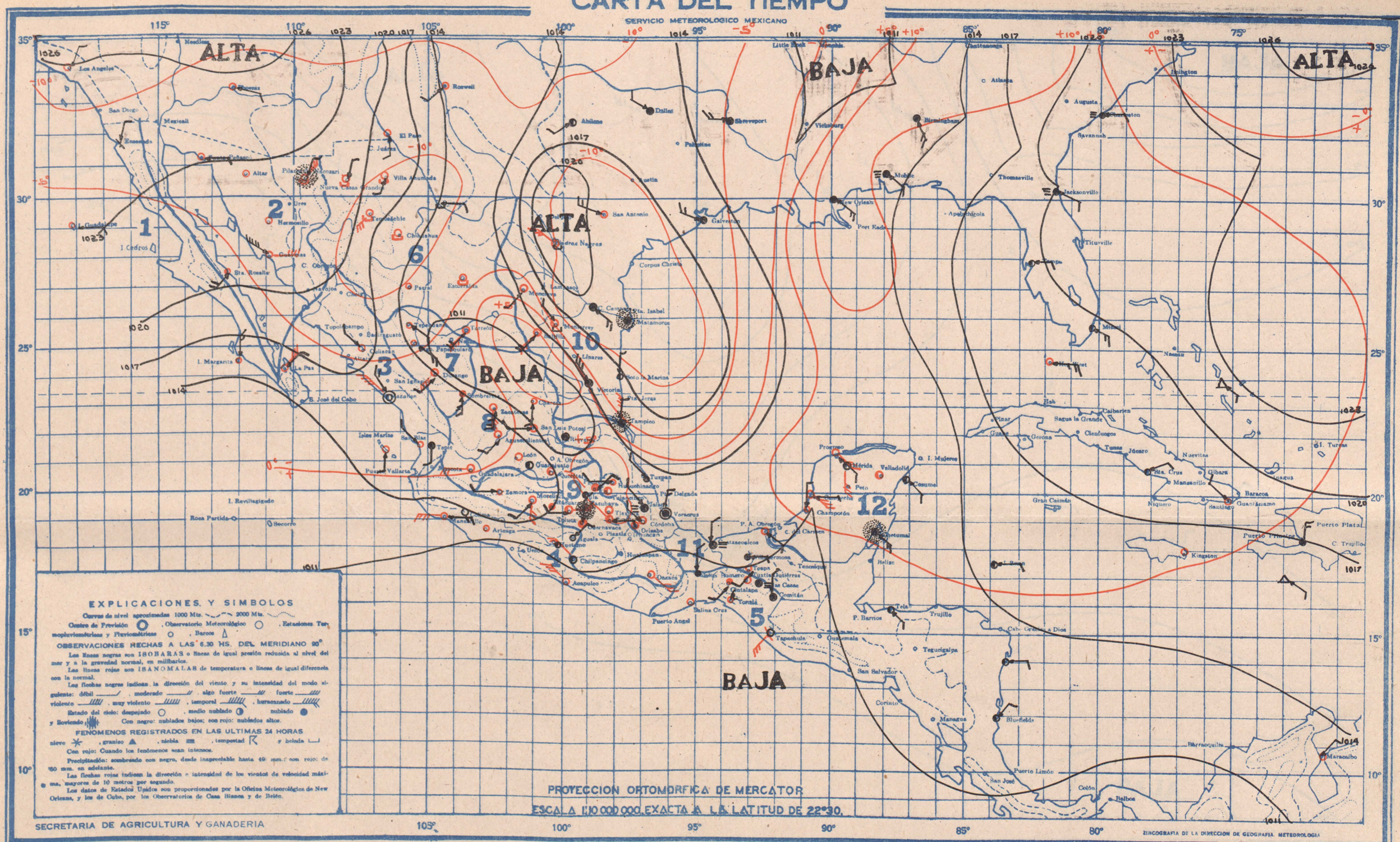

VIERNES 13 DE FEBRERO DE 1948

PRONOSTICO DEL TIEMPO PARA MAÑANA

Regiones

1. Descenso de temperatura. Cielo despejado. No habrá lluvias. Vientos moderados del Noreste.
2. No habrá cambio de temperatura. Cielo despejado. No habrá lluvias. Vientos moderados del Noreste.
3. Descenso de temperatura. Cielo medio nublado. No habrá lluvias. Vientos moderados del Noreste.
4. Descenso de temperatura. Cielo medio nublado. No habrá lluvias. Vientos moderados del Oeste.
5. No habrá cambio de temperatura. Cielo nublado. Escasearán las lluvias. Vientos moderados del Norte.
6. No habrá cambio de temperatura. Cielo despejado. No habrá lluvias. Heladas.
7. No habrá cambio de temperatura. Cielo despejado. No habrá lluvias. Heladas.
8. Descenso de temperatura. Cielo medio nublado. Escasearán las lluvias.
9. Descenso de temperatura. Cielo medio nublado. Escasearán las lluvias.
10. No habrá cambio de temperatura. Cielo nublado. Lluvias aisladas. Vientos moderados del Norte.
11. Descenso de temperatura. Cielo nublado. Escasearán las lluvias. Vientos moderados del Norte.
12. No habrá cambio de temperatura. Cielo medio nublado. Escasearán las lluvias. Vientos moderados del Este.

Regiones	ESTACIONES	presión al nivel del mar	Temperaturas: Ambiente	Temperaturas: Máxima de ayer	Temperaturas: Mínima en últimas 24 h.	Lluvia en 24 h.	Altura sobre el nivel del mar
		mb.	°	°		mm.	m.
1	I. Cedros			16		0	
	Ensenada			19		0	
	I. Guadalupe			23	10	0	
	I. Margarita						
	Altar	1023.0	1	13		0	397
	C. Obregón, Son.						40
	Guaymas	1022.9	9		6	0	4
	Hermosillo	1022.1	4	14	3	0	211
	Mexicali						
	Nogales						38
	Pilares	1010.9	-2	7	-3	0	
	Punta Peñasco			14		0	
	Sta. Rosalía			18	20	0	26
	Ures						432
2	Badiraguato						170
	Culiacán	1018.3	6	27	6	0	53
	Choix						310
	Islas Marías	1016.6	22		22	0	4
	Islas Revillagigedo						
	La Paz	1013.1	14	22	13	0	12
	Mazatlán						1200
	Mazatlán	1016.7	14	[illegible]	12	0	78
	Puerto Vallarta						2
3	S. Blas, Nay.						2
	S. Ignacio						180

Reg.	ESTACIONES	PPP	Temperaturas TT	Tx	Tn	RRR	H
		mb.	°	°	°	mm.	m.
3	Tepic		13	26	12	0	918
	Tepelobampo						3
	Acapulco	1010.7	23	33	23	9	3
	Arteaga						860
	Colima		17	33	17	0	502
	Huetamo			38	17	0	356
	Iguala			41	17	0	735
4	La Unión						38
	Manzanillo	1013.9	21	32	19	0	4
	Cintalapa			35	15	0	555
	C. Las Casas		4	23	2	0	2128
	Comitán		12	27	8	0	1635
	Matías Romero					0	
5	Salina Cruz	1009.9	24	29	23	0	56
	Tapachula	1010.4	21	34	19	0	180
	Tonalá			33	22	0	55
	Tuxtla Gutiérrez		17	35	15	0	530
	C. Juárez						1137
	Chihuahua	1014.7	[illegible]	22	[illegible]	0	1423
	Esmeralda	1013.9	-1		-5	0	
	Hidalgo del Parral				-5	0	1652
	Casas Grandes	1020.3	[illegible]		-6	Inap	
6	Ojinaga			22	-4	0	786
	Temósachic	1013.9	-11	16	-11	0	1858
	Torreón	1010.2	6		5	0	
	C. Lerdo	1013.6	5	30	4	0	
	Villa Ahumada	1019.4	-7	3	-8	0	1205
	Durango		[illegible]	18	10	0	1898
7	Nazas						1275
	Sgo. Papasquiaro			23	9	0	1740
	Bermejillo			29	7	0	3880

Reg.	ESTACIONES	PPP	Temperaturas TT	Tx	Tn	RRR	H
		mb.	°	°	°	mm.	m
7	Tepehuanes						1787
	Aguascalientes		9	22	7	0	2020
	C. Obregón, Gto.			25	11	0	1870
	Charcas			23	4	0	
	Guadalajara	1012.3	9	26	8	0	1583
	Guanajuato	1011.1	12	23	11	0	2037
	León		11	26	10	0	1809
	Querétaro		10	24	10	0	1850
	San Luis Potosí		14	26	12	0	1877
	Zacatecas	1009.1	5	14	5	0	2612
	Cuernavaca		16	27	13	0	1538
	Chilpancingo		14	30	12	0	1250
	Huajuapan					0	1597
	Jiquilcalpe						
9	Morelia	1014.5	11	23	10	0	1923
	Oaxaca	1016.4	11	32	10	0	1563
	Pachuca		10	24	9	0	2435
	Piazzia						1120
	Puebla		12	24	10	0	2150
	Tacubaya	1013.8	10	25	10	Inap	2309
	Tehuacán						1676
	Tlaxcala		10	22	9	0	2240
	Toluca			19		0	2675
	Tulc			29	9	0	2036
10	Zamora			27	6	0	1633
	Zitácuaro			24	10	0	2064
	C. Victoria	1013.6	4	12	3	0	
	Camargo	1017.6	5	10	2	0	
	C. Reynosa						
	Linares					0	648
	Matamoros	1015.0	3	6	2	Inap	9

Reg.	ESTACIONES	PPP	Temperaturas TT	Tx	Tn	RRR	H
		mb	°	°	°	mm.	m.m.
10	Monclova	1015.7	-1	7	-1	0	587
	Monterrey	1012.5	2	11	0	0	540
	Piedras Negras	1020.2	-2	6	-3	0	
	Saltillo		15	26	12	0	1609
	Soto la Marina						25
	Tampico	1014.0	11	19	10	Inap	20
	A. Obregón, Tab.	1012.0	21	30	20	0	2
	C. del Carmen						
	Coatzacoalcos	1012.1	23	27	22	0	28
	Comalcalco						
	Córdoba		14	29	12	0	871
	Gutiérrez Zamora						
	Huauchinango			24	10	0	1576
11	Jalapa	1012.0	15	25	15	0	1399
	Orizaba			29		0	1248
	Río Verde		14	22	13	0	992
	Teapa						80
	Tenosique						60
	Tulancingo		12	24	10	0	2181
	Tuxpan						10
	Veracruz	1012.3	21		20	0	16
	Villahermosa			24	18	0	10
	Campeche	1011.3	24	31	23	0	25
	Cozumel	1013.3	24	29	23	0	8
	Champotón			33	20	0	
12	Chetumal	1015.9	26	28	26	Inap	4
	I. Mujeres						7
	Mérida	1011.3	22	27	20	0	22
	Progreso	1011.5	23	31	19	0	14
	Valladolid		23	34	16	0	22

ZINCOGRAFIA DE LA DIRECCION DE GEOGRAFIA, METEOROLOGIA

CARTA DEL TIEMPO

SERVICIO METEOROLOGICO MEXICANO

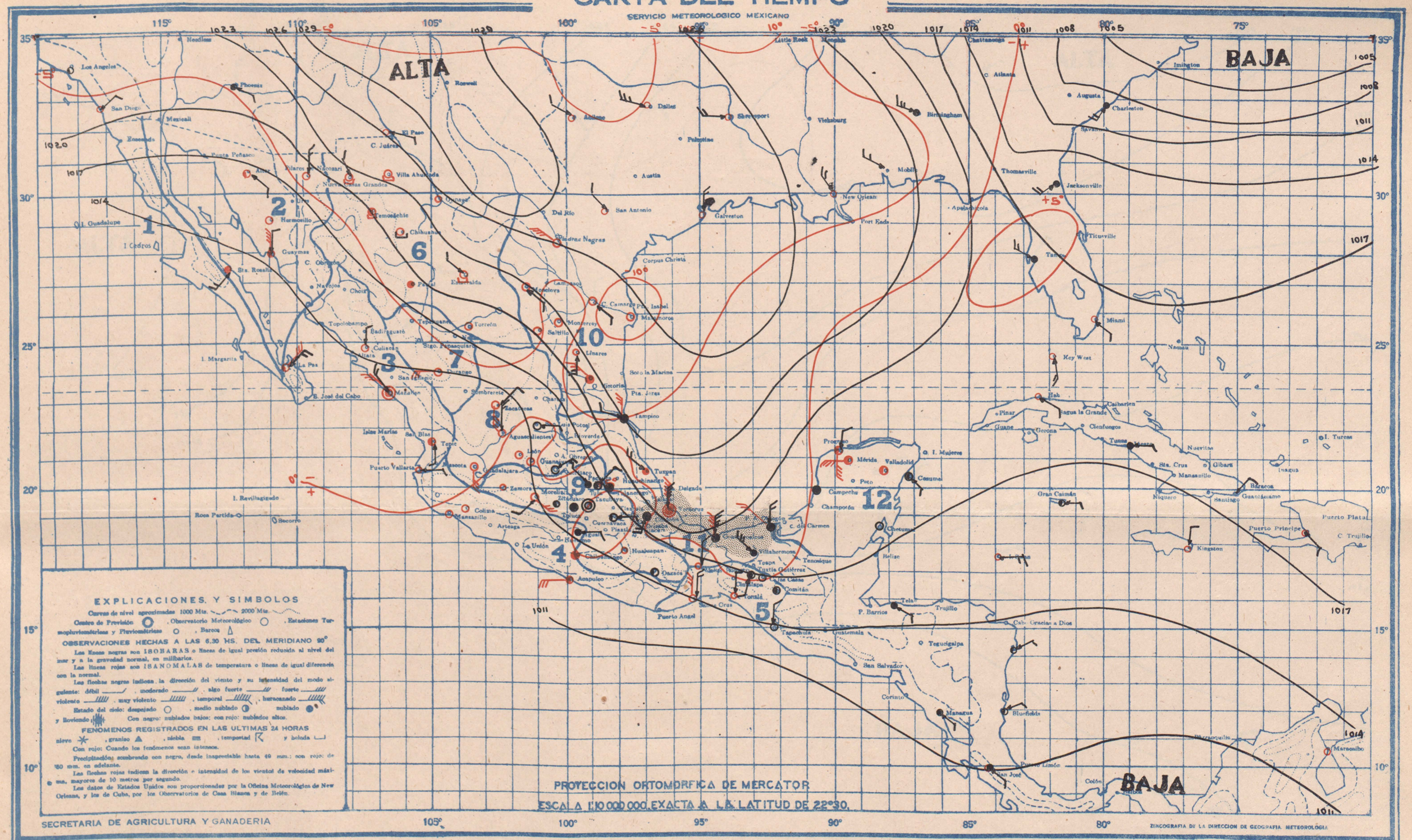

SABADO 14 DE FEBRERO DE 1948

PRONOSTICO DEL TIEMPO PARA MAÑANA

Regiones

1. Ascenso de temperatura. Cielo despejado. No habrá lluvias. Vientos moderados del Suroeste
2. Ascenso de temperatura. Cielo medio nublado. No habrá lluvias. Vientos moderados del Noroeste
3. Ascenso de temperatura. Cielo medio nublado. No habrá lluvias. Vientos moderados del Noroeste
4. Ascenso de temperatura. Cielo medio nublado. No habrá lluvias. Vientos moderados del Oeste.
5. No habrá cambio de temperatura. Cielo nublado. Escasearán las lluvias. Vientos algo fuertes del Norte
6. Ascenso de temperatura. Cielo despejado. No habrá lluvias. Heladas.
7. Descenso de temperatura. Cielo medio nublado. No habrá lluvias.
8. Descenso de temperatura. Cielo despejado. Heladas.
9. No habrá cambio de temperatura. Cielo medio nublado. Escasearán las lluvias. Heladas.
10. Ascenso de temperatura. Cielo medio nublado. No habrá lluvias. Vientos moderados del Norte
11. Ascenso de temperatura. Cielo nublado. Escasearán las lluvias. Vientos moderados del Norte
12. Descenso de temperatura. Cielo nublado. Lluvias aisladas. Vientos moderados del Norte.

Regiones	ESTACIONES	presión al nivel del mar	Temperaturas: Ambiente	Máxima de ayer	Mínima en últimas 24 h.	Lluvia en 24 h.	Altura sobre el nivel del mar
		mb.	°	°		mm³	m.
1	I. Cedros						
	Ensenada						
	I. Guadalupe						
	I. Margarita						
	Altar	1017.9	1	19	1	0	397
	C. Obregón, Son.						40
	Guaymas	1016.4	15	20	14	0	4
	Hermosillo	1016.7	7	17	3	0	211
	Mexicali						
	Navojoa						38
	Pilares	1015.9	6	10	6	0	
	Punta Peñasco						
	Sta. Rosalía			14	9	0	26
	Ures						432
	Badiraguato						170
	Culiacán	1015.0	8		4	0	53
	Choix						310
	Islas Marías						4
	Islas Revillagigedo						
	La Paz	1012.8	24	22	13	0	12
	Mazatlán						1200
	Masatlán	1013.9	15	29	15	0	78
	Puerto Vallarta			31	12	0	2
	S. Blas, Nay.						2
	S. Ignacio						180

Reg.	ESTACIONES	PPP	Temperaturas TT	Tx	Tn	RRR	H
		mb.	°	°	°	mm.	m.
3	Tepic		10		8	0	918
	Topolobampo						3
	Acapulco	1011.2	24	35	23	9	3
	Arteaga						860
	Colima		17	33	17	0	502
	Huetamo						356
	Iguala			11	17	0	735
	La Unión						38
	Manzanillo	1012.8	20	32	19	0	4
	Cintalapa						555
	C. Las Casas		10	20	8	0	2128
	Comitán		13	27	9	0	1635
	Matías Romero			32	18	0	
	Salina Cruz	1011.0	25	31	22	0	56
	Tapachula	1010.9	21	34	20	0	180
	Tonalá			32	18	0	55
	Tuxtla Gutiérrez		2	30	20	0	530
	C. Juárez						1137
	Chihuahua	1[illegible].5	[illegible]	14	[illegible]	0	1423
	Esmeralda	1021.3	25	13	[illegible]	0	
	Hidalgo del Parral						1652
	Casas Grandes	1021.7	[illegible]	[illegible]		0	
	Ojinaga					0	786
	Temósachic	1018.9	8	[illegible]	[illegible]	0	1858
	Torreón	1014.0	5	30	4	3	
	C. Lerdo						
	Villa Ahumada	1022.0	10	9	[illegible]	2	1205
	Durango		5	20	3	6	1898
	Nazas						1275
	Sigo. Papasquiaro						1740
	Sombrerete						2350

Reg.	ESTACIONES	PPP	Temperaturas TT	Tx	Tn	RRR	H
		mb.	°	°	°	mm	m
7	Tepehuanes						1787
	Aguascalientes		6	24	6	0	2020
	C. Obregón, Gto.						1870
	Charcas						
	Guadalajara	1012.4	8	26	7	0	1583
	Guanajuato	1015.2	11	23	10	0	2037
	León		10	27	9	0	1809
	Querétaro		7	22	7	0	1850
	San Luis Potosí		4	27	4	0	1877
	Zacatecas	1013.3	3	25	3	2	2612
	Cuernavaca						1538
	Chilpancingo		16	29	14	0	1250
	Huajuapan			21	18	0	1597
	Jamiltepec						
	Morelia	[illegible]	11	21	11	0	1923
	Oaxaca		12	32	11	0	1563
	Pachuca		9	23	8	0	2435
	Puebla						1120
	Puebla		14	24	12	0	2150
	Tacubaya	1015.5	19	25	12	0	2309
	Tehuacan						1676
	Tlaxcala						2240
	Toluca		9		7	0	2675
	Tulc			32	15	0	2036
	Zamora			27	7	0	1633
	Zitácuaro			24	11	0	2064
	C. Victoria	1023.8	10	17	16	0	
	Camargo	1025.7	5	18	0	6	
	C. Reynosa						
	Linares			11	2	0	648
	Matamoros	1025.3	4	16	4	0	9

Reg.	ESTACIONES	PPP	Temperaturas TT	Tx	Tn	RRR	H
		mb	°	°	°	mm	m.m.
10	Monclova	1023.5	1	19	1	0	587
	Monterrey	1015.6	9	19	4	0	540
	Piedras Negras	1028.9	-2	12	-2	0	
	Saltillo		1	19	0	0	1609
	Solo la Marina						25
	Tampico	1025.6	12	15	12	0	20
	A. Obregón, Tab.	1028.2	15	31	15	8	2
	C. del Carmen						
	Centzacoalcos	1021.1	29	26	29	4	28
	Comalcalco						
	Córdoba		11	26	10	0	871
	Gutiérrez Zamora						
	Huauchinango						1578
	Jalapa						1399
	Orizaba						1248
	Rioverde						992
	Teapa						80
	Tenosique						60
	Tulancingo		5	27	4	0	2181
	Tuxpan			14	4	lang	10
	Veracruz	1021.6	17	32	16	lang	10
	Villahermosa			33	17		10
	Campeche	1016.5	26	32	25	20	10
	Cozumel	1015.9	21	29	19	0	28
	Champotón					0	8
	Chetumal	1019.7	25	28	22	0	4
	I. Mujeres						7
	Mérida	1015.5	24	32	21	0	22
	Progreso	1015.8	24	31	21	0	14
	Valladolid		23	34	19	0	22

CARTA DEL TIEMPO

SERVICIO METEOROLOGICO MEXICANO

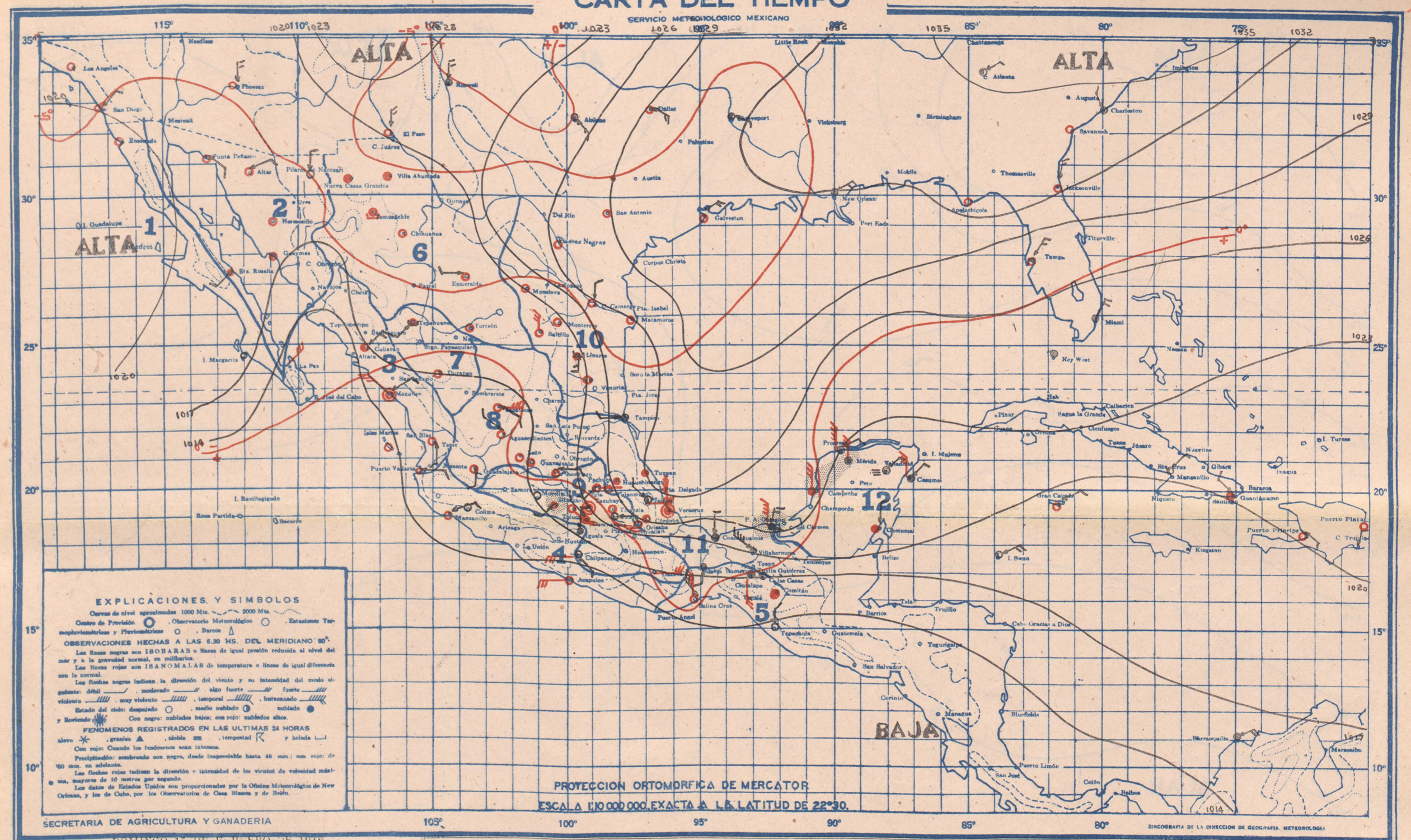

DOMINGO 15 DE FEBRERO DE 1948

PRONOSTICO DEL TIEMPO PARA MAÑANA

Regiones

1. No habrá cambio de temperatura. Cielo despejado. No habrá lluvia. Vientos moderados del Noreste.
2. No habrá cambio de temperatura. Cielo medio nublado. No habrá lluvia. Vientos moderados del Noreste.
3. Ascenso de temperatura. Cielo nublado. No habrá lluvias. Vientos moderados del Noroeste.
4. No habrá cambio de temperatura. Cielo despejado. No habrá lluvias. Vientos moderados del Oeste.
5. No habrá cambio de temperatura. Cielo medio nublado. No habrá lluvias. Vientos moderados del Oeste.
6. Ascenso de temperatura. Cielo despejado. No habrá lluvia.
7. Descenso de temperatura. Cielo despejado. No habrá lluvia.
8. Descenso de temperatura. Cielo despejado. Lluvias aisladas.
9. No habrá cambio de temperatura. Cielo despejado. Lluvias aisladas.
10. Ascenso de temperatura. Cielo despejado. No habrá lluvia. Vientos moderados del Norte.
11. Ascenso de temperatura. Cielo nublado. Escasearán las lluvias. Vientos algo fuertes del Norte.
12. No habrá cambio de temperatura. Cielo nublado. Lluvias generales. Vientos moderados del Noroeste.

Regiones	ESTACIONES	presión al nivel del mar	Temperaturas: Ambiente	Máxima de ayer	Mínima en últimas 24 h.	Lluvia en 24 h.	Altura sobre el nivel del mar
		mb.	°	°		mm.	m.
1	I. Cedros						
	Ensenada	1019.5	3	18		0	
	I. Guadalupe						
	I. Margarita						
	Altar	1017.5	3			0	397
	C. Obregón, Son.						40
	Guaymas	1017.5	14		0	0	4
	Hermosillo	1017.2	8	22	2	0	211
	Mexicali						38
	Navojoa						
	Pilares	1018.7	-1	24	-1	0	
	Punta Peñasco	1020.5	6		5	0	
2	Sta. Rosalía						26
	Ures						432
	Badiraguato						170
	Culiacán	1017.5	13		7	0	53
	Choix						310
	Islas Marías						4
	Isles Revillagigedo						
	La Paz						12
	Mazatlán						1200
3	Mazatlán	1015.5	19	20	17	0	78
	Puerto Vallarta			31	12	0	2
	S. José del Cabo						2
	S. Blas, Nay.						2
	S. Ignacio						180

Reg.	ESTACIONES	PPP	Temperaturas TT	Tx	Tn	RRR	H
		mb.	°	°	°	mm.	m.
3	Tepic		11	28	11	0	918
	Tepelobampo						3
	Acapulco	1011.0	23	33	23	0	3
	Ariaga						860
	Colima		18	33	18	0	502
	Huetamo						356
4	Iguala			38	17	0	735
	La Unión						38
	Manzanillo	1015.2	21	33	20	0	4
	Cintalapa						555
	C. Las Casas		11	19	9	Inap	2128
	Comitán		14	25	8	0	1635
	Matías Romero			31	18	2	
5	Salina Cruz	1016.8	23	28	23	0	56
	Tapachula	1011.1	21		19	0	180
	Tonalá					0	55
	Tuxtla Gutiérrez		17	26	15	0	530
	C. Juárez						1137
	Chihuahua	1007.9	14	25	13	0	1423
6	Esmeralda	1018.6	2	14	0	0	
	Hidalgo del Parral				4		1652
	Casas Grandes	1019.3	4	12	9	0	
	Ojinaga						786
6	Temósachic	1018.0	-6	16	-7	0	1858
	Torreón	1021.0	7		5	0	
	C. Lerdo					0	
	Villa Ahumada	1017.8	1		1	2	1205
	Durango		7	17	6	0	1898
7	Nazas						1275
	Sigo. Papasquiaro						1740
	Sombrerete						2590

Reg.	ESTACIONES	PPP	Temperaturas TT	Tx	Tn	RRR	H
		mb.	°	°		mm.	m.
8	Tepehuanes			19	-1	0	1787
	Aguascalientes		5	24	5	0	2020
	C. Obregón, Gto						1870
	Charcas						2020
	Guadalajara	1016.4	10	25	9	Inap	1583
	Guanajuato	1019.2	8	29	6	0	2037
	León		7	24	6	0	1809
	Querétaro		5	14	4	0	1850
	San Luis Potosí						1877
	Zacatecas	1015.5	9	13	7	0	2612
	Cuernavaca		16	27	12	0	1538
	Chilpancingo						1250
	Huajuapan						1597
	Jonacatepec						
9	Morelia	1019.6	11	21	10	0	1923
	Oaxaca						1563
	Pachuca		3	19	1	0	2435
	Piazzila						1120
	Puebla		8	22	8	0	2150
	Tacubaya	1020.5	3	21	2	0	2309
	Tehuacán						1676
	Tlaxcala						2240
	Toluca		7	19	4	0	2675
	Tula						2036
10	Zamora			24	11	0	1633
	Zitácuaro			26	8	3	2064
	C. Victoria		9	20	2	0	
	Camargo	1026.1	4	24	2	0	
	C. Reynosa						
	Linares			21	2	0	648
	Matamoros	1013.8	8	21	8	0	9

Reg.	ESTACIONES	PPP	Temperaturas TT	Tx	Tn	RRR	H
		mb	°	°	°	mm.	mm.
10	Monclova	1021.5	4	18	4	0	587
	Monterrey	1017.5	9	20	5	0	540
	Piedras Negras	1027.7	1		1	0	
	Saltillo		3	13	2	0	1609
	Soto la Marina						25
	Tampico	1024.5	12	19	12	0	20
	A. Obregón, Tab.	1022.1	20	23	19	56	2
	C. del Carmen						
	Coatzacoalcos	1025.6	18	22	18	9	28
	Comalcalco						
	Córdoba		11	17	10	5	871
	Gutiérrez Zamora						
	Huauchinango			14	4	1	1576
11	Jalapa	1021.7	9	12	7	6	1399
	Orizaba		10	12	8	1	1248
	Rioverde						992
	Teapa						50
	Tenosique						60
	Tulancingo		4	13	2	0	2181
	Tuxpan			24	13	0	10
	Veracruz	1025.7	18	25	18	0	16
	Villahermosa			22	17	20	10
	Campeche	1024.9	23	28	22	32	25
	Cozumel	1019.6	22	30	22	4	3
	Champotón						
12	Chetumal	1021.2	22		21	2	4
	I. Mujeres						7
	Mérida	1020.7	21	30	19	26	22
	Progreso	1020.9	23	28	19	4	14
	Valladolid		27		23	0	22

CARTA DEL TIEMPO

SERVICIO METEOROLOGICO MEXICANO

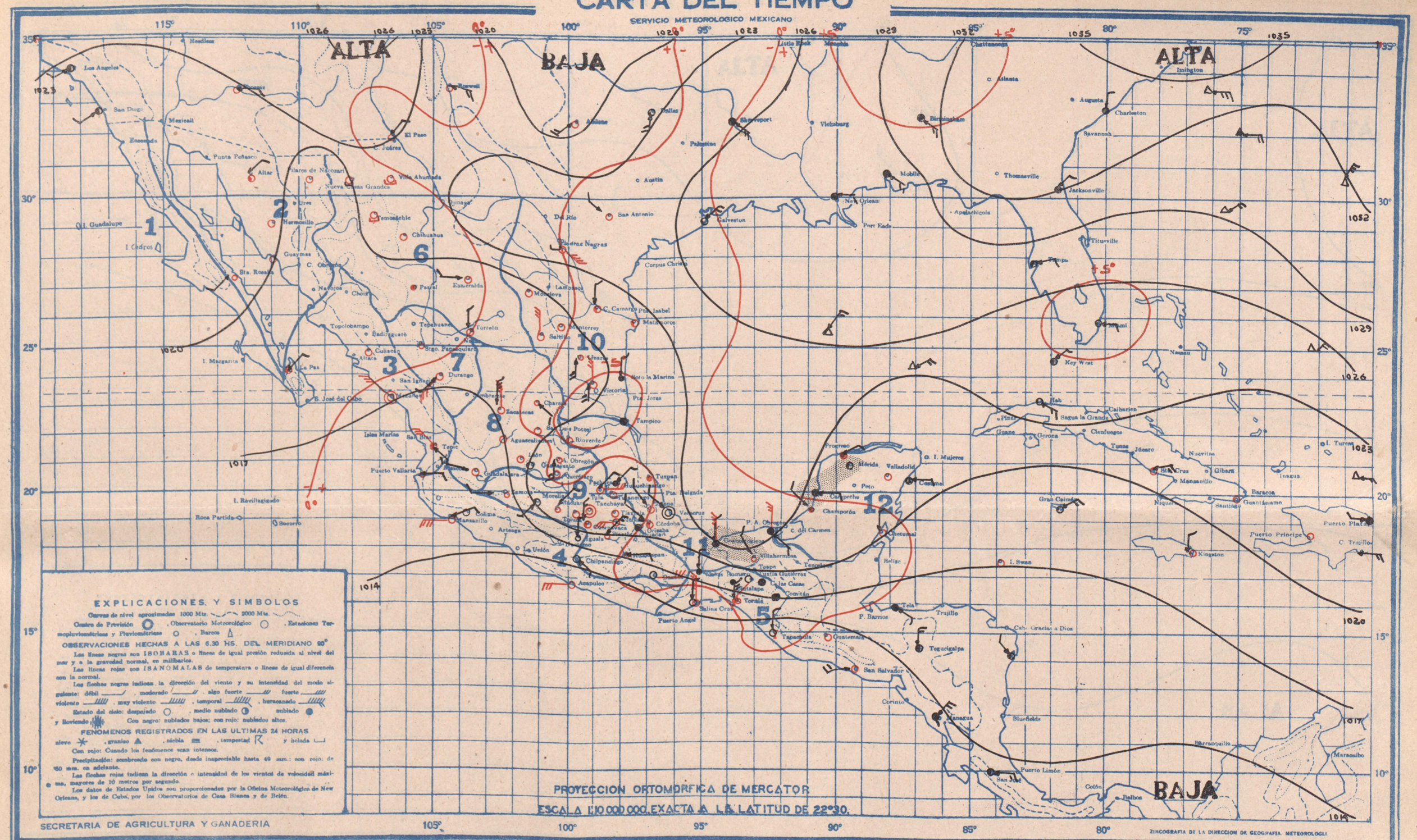

LUNES 16 DE FEBRERO DE 1948

PRONOSTICO DEL TIEMPO PARA MAÑANA

Regiones

1. No habrá cambio de temperatura. Cielo despejado. No habrá lluvias. Vientos moderados del Noreste.
2. No habrá cambio de temperatura. Cielo despejado. No habrá lluvias. Vientos débiles del Noreste.
3. No habrá cambio de temperatura. Cielo medio nublado. No habrá lluvias. Vientos moderados del Noroeste.
4. No habrá cambio de temperatura. Cielo medio nublado. No habrá lluvias. Vientos moderados del Oeste.
5. Ascenso de temperatura. Cielo medio nublado. Escasearán las lluvias. Vientos débiles del Norte.
6. No habrá cambio de temperatura. Cielo despejado. No habrá lluvias. Heladas.
7. No habrá cambio de temperatura. Cielo medio nublado. No habrá lluvias.
8. No habrá cambio de temperatura. Cielo medio nublado. No habrá lluvias.
9. Cielo medio nublado. Cielo medio nublado. Escasearán las lluvias.
10. No habrá cambio de temperatura. Cielo medio nublado. No habrá lluvias. Vientos moderados del Sureste.
11. Ascenso de temperatura. Cielo medio nublado. Escasearán las lluvias. Vientos moderados del Noreste.
12. Ascenso de temperatura. Cielo medio nublado. Escasearán las lluvias. Vientos moderados del Noreste.

Regiones	ESTACIONES	Presión al nivel del mar	Temperaturas: Ambiente	Máxima de ayer	Mínima en última 24 h.	Lluvia en 24 h.	Altura sobre el nivel del mar
		mb.	°	°	°	mm	m.
1	I. Cedros						
	Ensenada			18		0	
	I. Guadalupe			18		0	
	I. Margarita						
	Altar	1020.6	9	26	9	0	397
2	C. Obregón, Son						40
	Guaymas	1020.5	13	21	13	0	4
	Hermosillo	1020.8	12	22	7	0	211
	Mexicali						
	Nacozari						38
	Pilares	1018.3	14	29	11	0	
	Punta Peñasco	1024.9	8	17	6	0	
	Sta. Rosalía			22	13	0	26
	Ures						432
	Badiraguato						170
	Culiacán	30.9.5	15	22	12	0	53
	Choix						310
	Islas Marías						4
	Islas Revillagigedo						
3	La Paz	10.2.7	14	23	13	0	12
	Mazatlán						1200
	Mazatlán	1018.4	19	27	18	0	78
	Puerto Vallarta			34	22	0	2
	S. Blas, Nay.						2
	S. Ignacio						150

Reg.	ESTACIONES	PPP	Temperaturas TT	Tx	Tn	RRR	H
3	Tepic		12	24	11	0	218
	Topolobampo						3
	Acapulco	1013.2	23	34	22	0	3
	Arteaga					0	860
	Colima		20	35	20	0	502
	Huatulco						356
	Iguala			39	17	0	735
	La Unión						38
	Manzanillo	1016.1	22	34	21	0	4
4	Cintalapa			23	13	0	555
	C. Las Casas		9	19	8	0	2128
	Comitán		12	21	7	0	1635
	Matías Romero			29	17	0	
5	Salina Cruz	1013.9	24	29	23	0	56
	Tapachula	10.2.1	20	35	18	0	180
	Tonalá			35	21	0	55
	Tuxtla Gutiérrez		12	26	15	0	530
	C. Juárez						1137
6	Chihuahua	1021.3	5	22	4	0	1423
	Esmeralda	1018.6	7	20	5	0	
	Hidalgo del Parral			24	3	0	1652
	Casas Grandes	1017.0	1	17	1	0	
	Ojinaga						786
	Temósachic	1020.3	-2	21	-3	0	1858
	Torreón	1017.3	13	26	6	0	
	Villa Ahumada	1028.2	-2	20	-2	0	1205
7	Durango		10	29	9	0	1898
	Nazas						1275
	Sgto. Papasquiaro			20	4	0	1740
8	Sombrerete						2350
	Tepehuanes			23	1	0	1787

Reg.	ESTACIONES	PPP	Temperaturas TT	Tx	Tn	RRR	H
8	Aguascalientes		10	23	4	0	2020
	C. Obregón, Gto.			21	6	0	1870
	Charcas			28	4	0	2020
	Guadalajara	1016.9	11	25	9	0	1583
	Guanajuato	1016.4	12	24	4	0	2037
	León		12	26	11	0	1809
	Querétaro		9	33	9	0	1850
	San Luis Potosí		8		6	0	1877
	Zacatecas	1017.7	9	18	9	0	2612
9	Cuernavaca		17	26	13	0	1538
	Chilpancingo		15	31	14	0	1250
	Huajuapan			34	10	0	1597
	Jonacatepec			33	14	0	
	Morelia	1020.4	12	23	12	0	1923
	Oaxaca		10	28	9	0	1563
	Puebuca		9	22	8	0	2435
	Piazila			30	14	0	1120
	Puebla		10	24	9	0	2150
	Tacubaya	1020.8	7	25	7	0	2309
	Tehuacán						1676
	Tlaxcala		8		8	0	2240
	Toluca		6		5	0	2675
	Tula						2036
	Zamora			28	6	0	1633
	Zitacuaro			24	11	0	2064
10	C. Victoria	1017.9	13	25	9	0	
	Camargo	1022.7	11	24	8	0	
	C. Reynosa						
	Linares			25	10	0	648
	Matamoros	1021.2	11	23	11	0	Inap

Reg.	ESTACIONES	PPP	Temperaturas TT	Tx	Tn	RRR	H
10	Monclova	1019.1	7	22	6	0	587
	Monterrey	1015.3	13	21	10	0	540
	Piedras Negras	1024.0	5	22	5	0	220
	Saltillo		9	20	8	0	1609
	Soto la Marina			15	3	0	25
	Tampico						20
11	A. Obregón Tab	1022.4	12		12	0	
	C. del Carmen	1022.1	20	24	18	13	2
	Coatzacoalcos	1025.5	19	22	19	0	25
	Comalcalco						
	Córdoba		13	21	11	0	871
	Gutiérrez Zamora						
	Huauchinango			15	9	0	1576
	Jalapa	1021.3	13		11	0	1309
	Orizaba		8	18	5	0	1248
	Rioverde		7	22	6	0	962
	Teapa						89
	Tenosique						60
	Tuxtepec		8	27	5	0	2181
	Tuxpan			25	15	0	10
	Veracruz	1022.9	18	29	18	0	16
	Villahermosa			21	16	12	10
12	Campeche	1020.2	24	26	23	1	25
	Cozumel	1019.6	20	28	20	0	8
	Champotón			32	15	Inap	3
	Chetumal	1020.1	20	30	20	0	4
	I. Mujeres						7
	Mérida	1020.1	21	26	19	Inap	22
	Progreso	1020.0	24	29	19	0	14
	Valladolid		22	27	19	20	22

CARTA DEL TIEMPO

SERVICIO METEOROLOGICO MEXICANO

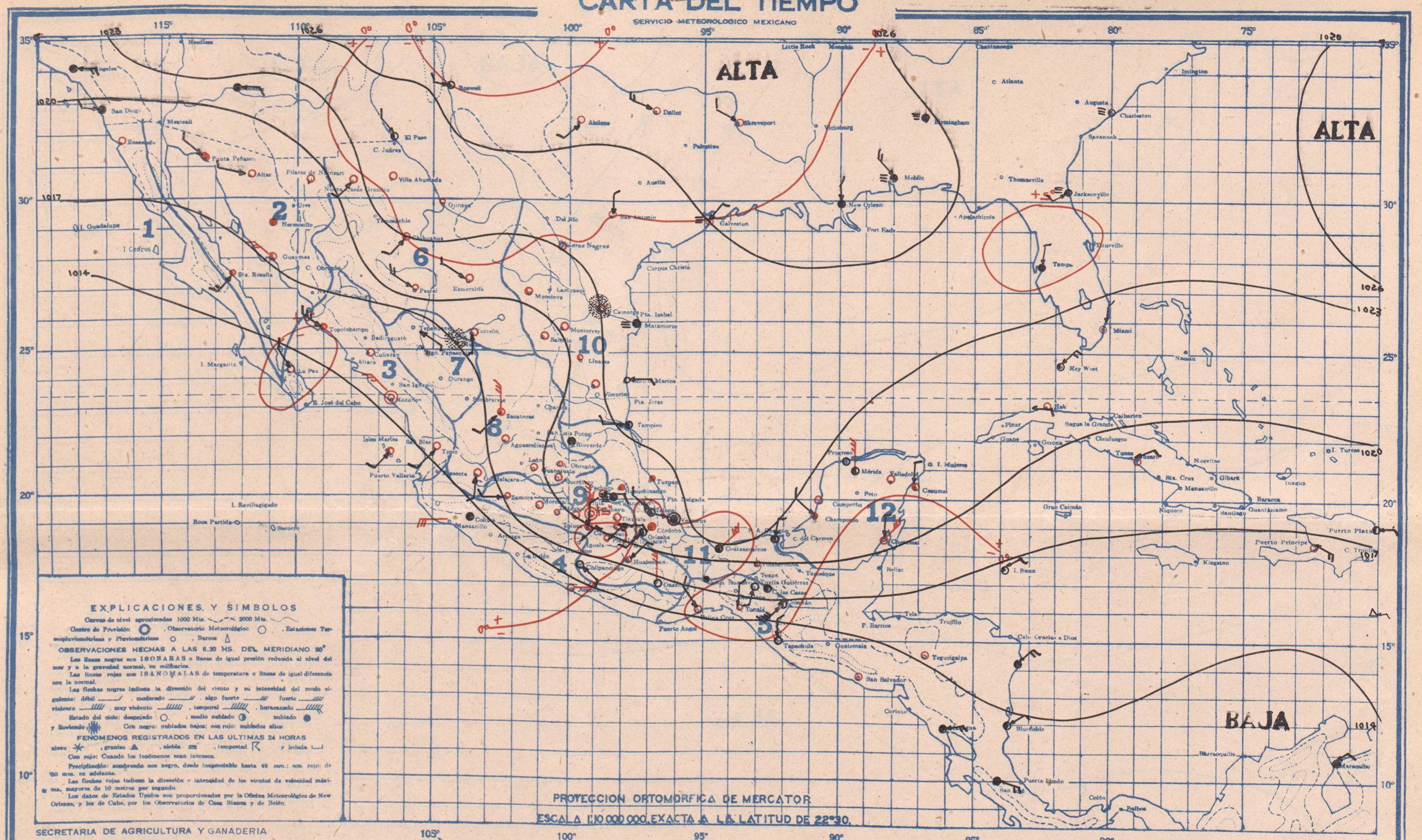

SECRETARIA DE AGRICULTURA Y GANADERIA

MARTES 17 DE FEBRERO DE 1948

PRONOSTICO DEL TIEMPO PARA MAÑANA

Regiones

1. No habrá cambio de temperatura. Cielo medio nublado. No habrá lluvias. Vientos moderados del Suroeste.
2. Descenso de temperatura. Cielo medio nublado. No habrá lluvias. Vientos débiles del Noreste.
3. No habrá cambio de temperatura. Cielo medio nublado. No habrá lluvias. Vientos moderados del Noroeste.
4. No habrá cambio de temperatura. Cielo despejado. No habrá lluvias. Vientos moderados del Oeste.
5. No habrá cambio de temperatura. Cielo medio nublado. Escasearán las lluvias. Vientos débiles del Norte.
6. No habrá cambio de temperatura. Cielo despejado. No habrá lluvias. Heladas.
7. No habrá cambio de temperatura. Cielo medio nublado. Escasearán las lluvias.
8. No habrá cambio de temperatura. Cielo medio nublado. No habrá lluvias.
9. No habrá cambio de temperatura. Cielo medio nublado. Escasearán las lluvias.
10. Ascenso de temperatura. Cielo medio nublado. Escasearán las lluvias. Vientos moderados del Sureste.
11. No habrá cambio de temperatura. Cielo medio nublado. Escasearán las lluvias. Vientos moderados del Noreste.
12. Ascenso de temperatura. Cielo medio nublado. Escasearán las lluvias. Vientos moderados del Este.

Regiones	ESTACIONES	Presión al nivel del mar	Temperaturas: Amiente	Máxima de ayer	Mínima en últimas 24 h.	Lluvia en 24 h.	Altura sobre el nivel del mar
		mb.	°	°	°	mm	m.
1	I. Cedros	1014.5	9	24	8	0	
	Ensenada						
	I. Guadalupe						
	I. Margarita						
	Altar	1018.6	87	30	15	0	397
2	C. Obregón, Son.						40
	Guaymas	1017.9	18	27	18	0	4
	Hermosillo	1016.4	20	30	18	0	211
	Mexicali						
	Nacozari						38
	Pilares	1016.6	17	22	14	0	
	Punta Peñasco						
	Sta. Rosalía			25	12	0	26
	Ures						432
	Badiraguato						170
	Culiacán	1015.7	13	35	14	0	53
	Choix						310
	Islas Marías						4
	Islas Revillagigedo						
3	La Paz	1012.4	15	24	15	0	12
	Mocorito						1200
	Mazatlán	1015.2	17	22	17	0	78
	Puerto Vallarta						2
	S. Blas, Nay.						2
	S. José del Cabo						160

Reg.	ESTACIONES	PPP	Temperaturas TT	Tx	Tn	RRR	H
3	Tepic		12	31	11	0	218
	Topolobampo						3
	Acapulco	1013.9	24	34	24	0	3
	Ariaga					0	860
	Colima		22	37	19	0	502
4	Huetamo						356
	Iguala						735
	La Unión						38
	Manzanillo						4
	Cintalapa						555
	C. Las Casas		9	22	8	0	2128
	Comitán		13	22	12	0	1635
5	Matías Romero			29	17	0	
	Salina Cruz	1016.3	25	30	24	0	56
	Tapachula	1012.3	20	34	18	0	180
	Tonalá			29	11	0	55
	Tuxtla Gutiérrez		20		18	0	530
	C. Juárez						1137
	Chihuahua	1022.9	6	21	6	0	1423
	Esmeralda	1021.0	8	25	8	0	
	Hidalgo del Parral			25	5	0	1652
6	Casas Grandes	1022.0	2	12	2	0	
	Oyamega			22	-2	0	786
	Temósachic						1858
	Torreón	1019.0	15	30	13	0	
	Villa Ahumada	1015.7	12	22	9	0	1205
	Durango					0	1898
	Nazas						1275
	Sgo. Papasquiaro						1740
	Sombrerete						2350
	Topochico						1767

Reg.	ESTACIONES	PPP	Temperaturas TT	Tx	Tn	RRR	H
	Agua Escalientes		12	25	8	0	2020
	C. Obregón, Gto.			25	5	0	1870
	Charcas			24	1	0	2020
	Guadalajara	1016.8	20		9	0	1583
8	Guanajuato	1020.4	14	26	12	0	2037
	León		13	20	11	0	1809
	Querétaro		10	24	9	0	1850
	San Luis Potosí						1877
	Zacatecas	1022.3	8	18	8	0	2612
	Cuernavaca		15	28	11	0	1538
	Chilpancingo		15	32	13	0	1250
	Huajuapan			32	10	0	1597
	Jonacatepec			29	14	0	
	Morelia	1019.7	12	24	11	0	1923
	Oaxaca		10	28	9	0	1563
	Pachuca		10		9	0	2435
	Piazzila			32	13	0	1120
9	Puebla		13	25	9	0	2180
	Tacubaya	1020.8	8	25	8	0	2300
	Tehuacán						1676
	Tlaxcala		9	29	9	0	2240
	Toluca		7	19	6	0	2675
	Tula						2036
	Zamora			28	7	0	1632
	Zitácuaro						2064
	C. Victoria						
	Camargo	1022.7	18	25	14	0	
	C. Reynosa						
10	Linares			29	20	0	648
	Matamoros	1020.2	18	27	17	0	Inap

Reg.	ESTACIONES	PPP	Temperaturas TT	Tx	Tn	RRR	H
	Monclova	1022.[illegible]	10	28	10	2	587
	Monterrey	1017.5	16	27	15	0	540
10	Piedras Negras	1024.9	7	26	7	0	220
	Saltillo		10	25	9	0	1609
	Soto la Marina			36	22	0	25
	Tampico	1021.6	19	25	19	0	20
	A. Obregón Tab	1022.2	22	24	21	0	2
	C. del Carmen						
	Coatzacoalcos	1025.8	19	23	19	0	28
	Comalcalco						
	Córdoba		15	25	11	0	871
	Gutiérrez Zamora						
	Huauchinango			20	7	0	1576
11	Jalapa	1023.1	10	24	10	0	1209
	Orizaba		14		12	3	1248
	Rioverde		16	28	14	0	982
	Teapa						80
	Tenosique						60
	Tulancingo		6	24	5	0	2181
	Tuxpan			23	7	0	10
	Veracruz	1022.8	20	24	20	3	16
	Villahermosa			26	10	0	10
	Campeche	1020.2	24	26	22	0	35
	Cozumel	1028.8	24	30	21	0	3
	Champotón			35	14	0	2
12	Chetumal	1022.0	20	31	19	0	4
	I. Mujeres						7
	Mérida	1019.6	22	29	20	0	22
	Progreso	1019.9	24	28	20	0	14
	Valladolid		23	31	19	0	22