OVERSIZE
QC
986
.M6
M43
1948
July - Sep.

LIBRARY
JUN 23 2010
National Oceanic &
Atmospheric Administration
U.S. Dept. of Commerce

National Oceanic and Atmospheric Administration

ERRATA NOTICE

One or more conditions of the original document may affect the quality of the image, such as:

Discolored pages
Faded or light ink
Binding intrudes into the text

This has been a co-operative project between the NOAA Central Library and the Climate Database Modernization Program, National Climate Data Center (NCDC). To view the original document, please contact the NOAA Central Library in Silver Spring, MD at (301) 713-2607 x124 or Library.Reference@noaa.gov

HOV Services
Imaging Contractor
12200 Kiln Court
Beltsville, MD 20704-1387
July 23, 2010

Mexico Servicio meteorologico

CARTA DEL TIEMPO

July - Sept. 1948

SERVICIO METEOROLOGICO MEXICANO

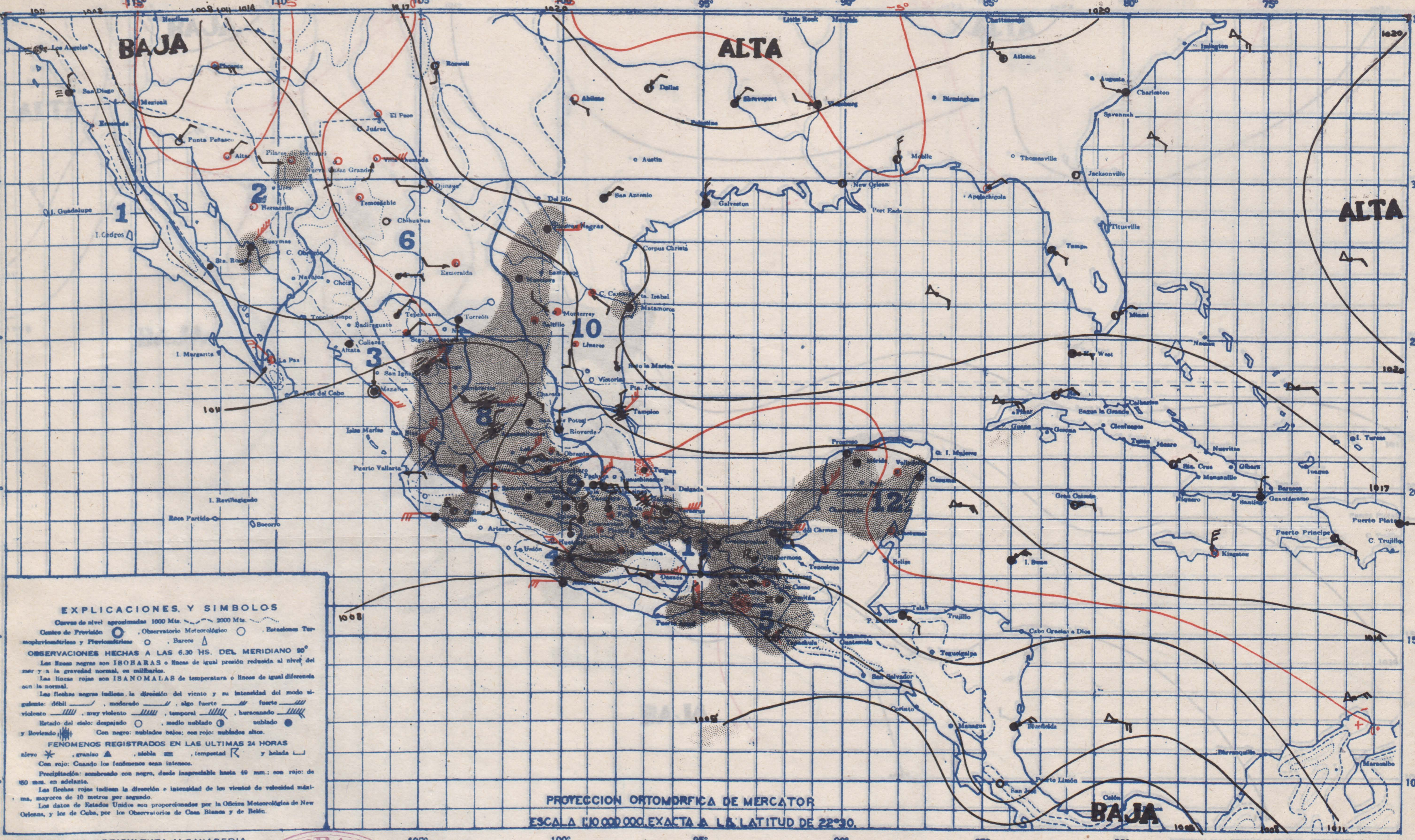

EXPLICACIONES Y SIMBOLOS

Curvas de nivel aproximadas 1000 Mts. 2000 Mts. Centro de Previsión, Observatorio Meteorológico, Estaciones Termopluviométricas y Pluviométricas, Barcos.

OBSERVACIONES HECHAS A LAS 6.30 HS. DEL MERIDIANO 90°

Las líneas negras son ISOBARAS o líneas de igual presión reducida al nivel del mar y a la gravedad normal, en milibarios.

Las líneas rojas son ISANOMALAS de temperatura o líneas de igual diferencia con la normal.

Las flechas negras indican la dirección del viento y su intensidad del modo siguiente: débil, moderado, algo fuerte, fuerte, violento, muy violento, temporal, huracanado.

Estado del cielo: despejado, medio nublado, nublado y lloviendo. Con negro: nublados bajos; con rojo: nublados altos.

FENOMENOS REGISTRADOS EN LAS ULTIMAS 24 HORAS

nieve, granizo, niebla, tempestad y helada.

Con rojo: Cuando los fenómenos sean intensos.

Precipitación: sombreado con negro, desde inapreciable hasta 49 mm.; con rojo: de 50 mm. en adelante.

Las flechas rojas indican la dirección e intensidad de los vientos de velocidad máxima, mayores de 10 metros por segundo.

Los datos de Estados Unidos son proporcionados por la Oficina Meteorológica de New Orleans, y los de Cuba, por los Observatorios de Casa Blanca y de Belén.

SECRETARIA DE AGRICULTURA Y GANADERIA

ZINCOGRAFIA DE LA DIRECCION DE GEOGRAFIA. METEOROLOGIA

LIBRARY AUG 15 1949 WEATHER BUREAU

JUEVES 1° DE JULIO DE 1948

PRONOSTICO DEL TIEMPO PARA MAÑANA

Regiones	
1	No habrá cambio de temperatura. Cielo nublado. Escasearán las lluvias. Vientos moderados del Suroeste.
2	No habrá cambio de temperatura. Cielo nublado. Lluvias aisladas. Vientos moderados del Sureste.
3	No habrá cambio de temperatura. Cielo nublado. Lluvias aisladas. Vientos moderados del Noroeste.
4	No habrá cambio de temperatura. Cielo nublado. Lluvias generales. Vientos algo fuertes del Norte.
5	No habrá cambio de temperatura. Cielo nublado. Lluvias generales. Vientos algo fuertes del Norte.
6	Ascenso de temperatura. Cielo nublado. Escasearán las lluvias.
7	No habrá cambio de temperatura. Cielo nublado. Lluvias aisladas.
8	No habrá cambio de temperatura. Cielo nublado. Lluvias generales.
9	No habrá cambio de temperatura. Cielo nublado. Lluvias generales.
10	Ascenso de temperatura. Cielo nublado. Lluvias generales. Vientos moderados del Sureste.
11	No habrá cambio de temperatura. Cielo nublado. Lluvias generales. Vientos moderados del Noreste.
12	No habrá cambio de temperatura. Cielo nublado. Lluvias generales. Vientos moderados del Este.

Regiones	Estaciones	Presión al nivel del mar (mb.)	Temperaturas: Ambiente (°)	Máxima de ayer (°)	Mínima en últimas 24 h. (°)	Lluvia en 24 h. (mm)	Altura sobre el nivel del mar (m.)
1	I. Cedros						
	Ensenada			22		0	
	I. Guadalupe			32		0	
	I. Margarita						
2	Altar	1008.1	25	41		0	397
	C. Obregón; Son.						40
	Guaymas	1010.3	29	39	29	Inap	4
	Hermosillo	1006.8	26	39	23	0	211
	Mexicali						
	Navojoa						38
	Pilares	1009.8	2?	34	21	Inap	
	Punta Peñasco	1008.5	25	37	22	0	
	Sta. Rosalía						26
	Ures						432
3	Badiraguato						170
	Culiacán	1011.4	25	34	23	0	53
	Choix						310
	Islas Marías						4
	Islas Revillagigedo						
	La Paz	1011.9	28	35	27	0	12
	Mascota						1200
	Mazatlán	1010.4	26	31	26	0	78
	Puerto Vallarta						2
	S. Blas, Nay.						2
	S. Ignacio						159

Reg.	Estaciones	PPP	TT	Tx	Tn	RRR	H
3	Tepic		20	25	19	13	318
	Topolobampo						3
4	Acapulco	1006.9	27	32	26	0	3
	Arteaga						860
	Colima		22		21	24	502
	Huetamo						356
	Iguala			38	18	0	735
	La Unión						38
	Manzanillo	1010.5	26		25	0	4
5	Cintalapa			32	24	4	555
	C. Las Casas		11	23	11	Inap	2128
	Comitán		15	24	9	9	1635
	Matías Romero			34	20	20	
	Salina Cruz	1008.8	25	35	24	Inap	56
	Tapachula	1006.3	23	33	21	9	180
	Tonalá			30	21	56	55
	Tuxtla Gutiérrez		21	32	19	32	530
6	C. Juárez						1137
	Chihuahua	1012.1	20	29	20	0	1423
	Esmeralda	1012.5	17	33	15	0	
	Hidalgo del Parral				16	0	1652
	Casas Grandes	1011.5	18	28	18	0	
	Ojinaga			46	23	0	786
	Temósachic	1012.5	8	32	7	1	1858
	Torreón	1015.6	20	31	19	4	
	Villa Ahumada	1013.0	16	34	16	0	1205
7	Durango		14	20	14	15	1898
	Nazas						1275
	Stgo. Papasquiaro			30	14	0	1740
	Sombrerete						2350
	Tepehuanes			37	15	2	1787

Reg.	Estaciones	PPP	TT	Tx	Tn	RRR	H
8	Aguascalientes		14	20	13	40	2020
	C. Obregón, Gto.			23	12	0	1870
	Charcas			16	11	.	2020
	Guadalajara	1008.1	17	24	15	6	1583
	Guanajuato	1012.1	14	23	13	1	2037
	León			26		2	1809
	Querétaro		15	23	14	2	1850
	San Luis Potosí		13	20	12	Inap	1877
	Zacatecas	1008.0	8	11	9	23	2612
9	Cuernavaca		19	28	13	12	1538
	Chilpancingo		17	28	17	5	1250
	Huajuapan			28	16	Inap	1597
	Jonacatepec						
	Morelia	1012.5	16	22	15	Inap	1923
	Oaxaca		16	18	15	0	1563
	Pachuca		13	18	11	0	2435
	Piaxtla			32	20	Inap	1120
	Puebla		14	23	13	2	2150
	Tacubaya	1012.7	13	22	12	3	2309
	Tehuacán						1676
	Tlaxcala		14	21	13	9	2240
	Toluca		12	13	10	16	2675
	Tula			26	11	0	2036
	Zamora			31	12	0	1633
	Zitácuaro			23	14	0	2064
10	C. Victoria			33		0	
	Camargo	1016.3	24		23	0	
	C. Reynosa						
	Linares			30	19	0	648
	Matamoros	1017.2	24	32	24	7	

Reg.	Estaciones	PPP	TT	Tx	Tn	RRR	H
10	Monclova	1013.7	21	33	21	0	587
	Monterrey	1012.4	22		21	0	540
	Piedras Negras	1015.4	23	35	22	16	220
	Saltillo		15	21	15	3	1609
	Soto la Marina			31	23	0	25
	Tampico	1014.7	24	31	23	0	20
11	A. Obregón Tab.	1013.1	24	37	22	0	2
	C. del Carmen						
	Coatzacoalcos	1012.9	25	30	25	4	28
	Comalcalco						
	Córdoba		18	28	17	0	871
	Gutiérrez Zamora						
	Huauchinango						1576
	Jalapa	1012.9	17	25	16	0	1309
	Orizaba		17	25	13	0	1248
	Rioverde		18	26	17	1	988
	Teapa						89
	Tenosique						60
	Tulancingo		14	25	12	0	2181
	Tuxpan			30	24	0	10
	Veracruz	1012.5	25	31	23	36	16
	Villahermosa			35	21	20	10
12	Campeche	1012.7	26	32	25	25	25
	Cozumel	1012.5	27	32	23	1	3
	Champotón						2
	Chetumal	1013.0	24	31	22	43	4
	I. Mujeres						7
	Mérida	1012.4	24	32	22	3	22
	Progreso	1012.4	23	29	22	0	14
	Valladolid		27	33	23	5	22

73515

CARTA DEL TIEMPO

SERVICIO METEOROLOGICO MEXICANO

VIERNES 2 DE JULIO DE 1948

PRONOSTICO DEL TIEMPO PARA MAÑANA

Regiones

1. No habrá cambio de temperatura. Cielo nublado. Escasearán las lluvias. Vientos moderados del Noroeste.
2. No habrá cambio de temperatura. Cielo nublado. Lluvias aisladas. Vientos moderados del Suroeste.
3. No habrá cambio de temperatura. Cielo nublado. Lluvias aisladas. Vientos moderados del Oeste.
4. No habrá cambio de temperatura. Cielo nublado. Lluvias generales. Vientos moderados del Oeste.
5. No habrá cambio de temperatura. Cielo nublado. Lluvias aisladas. Vientos moderados del Norte
6. Ascenso de temperatura. Cielo nublado. Escasearán las lluvias.
7. No habrá cambio de temperatura. Cielo nublado. Lluvias aisladas.
8. Ascenso de temperatura. Cielo nublado. Lluvias aisladas.
9. No habrá cambio de temperatura. Cielo nublado. Lluvias generales.
10. No habrá cambio de temperatura. Cielo nublado. Lluvias aisladas. Vientos moderados del Noreste.
11. No habrá cambio de temperatura. Cielo nublado. Lluvias generales. Vientos moderados del Este.
12. No habrá cambio de temperatura. Cielo nublado. Lluvias aisladas. Vientos moderados del Este.

EXPLICACIONES Y SIMBOLOS

Curvas de nivel aproximadas 1000 Mts. ~~~ 2000 Mts. ~~~

Centro de Previsión ◎, Observatorio Meteorológico ○, Estaciones Termopluviométricas y Pluviométricas ○, Barcos △

OBSERVACIONES HECHAS A LAS 6.30 HS. DEL MERIDIANO 90°

Las líneas negras son ISOBARAS o líneas de igual presión reducida al nivel del mar y a la gravedad normal, en milibarios.

Las líneas rojas son ISANOMALAS de temperatura o líneas de igual diferencia con la normal.

Las flechas negras indican la dirección del viento y su intensidad del modo siguiente: débil ——/, moderado ——//, algo fuerte ——///, fuerte ——////, violento ——/////, muy violento ——/////, temporal ——/////, huracanado ——/////

Estado del cielo: despejado ○, medio nublado ◑, nublado ●, y lloviendo ⋕. Con negro: nublados bajos; con rojo: nublados altos.

FENOMENOS REGISTRADOS EN LAS ULTIMAS 24 HORAS

nieve ✳, granizo ▲, niebla ≡, tempestad R y helada └┘

Con rojo: Cuando los fenómenos sean intensos.

Precipitación: sombreado con negro, desde inapreciable hasta 49 mm.; con rojo: de 50 mm. en adelante.

Las flechas rojas indican la dirección e intensidad de los vientos de velocidad máxima, mayores de 10 metros por segundo.

Los datos de Estados Unidos son proporcionados por la Oficina Meteorológica de New Orleans, y los de Cuba, por los Observatorios de Casa Blanca y de Belén.

PROYECCION ORTOMORFICA DE MERCATOR

ESCALA 1:10 000 000 EXACTA A LA LATITUD DE 22°30.

SECRETARIA DE AGRICULTURA Y GANADERIA

ZINCOGRAFIA DE LA DIRECCION DE GEOGRAFIA, METEOROLOGIA

Regiones	ESTACIONES	Presión al nivel del mar	Temperaturas Ambiente	Temperaturas Máxima en 24 h.	Temperaturas Mínima en última 24 h.	Lluvia en 24 h.	Altura sobre el nivel del mar
		mb.	°	°	°	mm	m.
1	*I. Cedros*						
	Ensenada						
	I. Guadalupe	1012.9	17		16	0	
	I. Margarita						
	Alter	1008.4	24	43		0	397
	C. Obregón; Son.						40
	Guaymas	1011.5	25	36	24	0	4
	Hermosillo	1009.8	26	39	21	0	211
2	*Mariculi*						
	Nacozari						38
	Pilares						
	Punta Peñasco	1008.5	22	34	22	0	
	Sta. Rosalía	1008.1	26	37	21	0	26
	Ures						432
	Badiraguato						170
	Culiacán	1011.3	24		23	0	53
	Choix						310
	Islas Marías						4
	Islas Revillagigedo						
	La Paz						12
	Mazatlán						1200
3	*Mocaláin*	1010.9	28	31	27	0	78
	Puerto Vallarta						2
	S. Blas, Nay						2
	S. Ignacio						100

Reg.	ESTACIONES	PPP	Temperaturas TT	Tx	Tn	RRR	H
3	*Tepic*		21	30	19	Inap	218
	Topolobampo						3
	Acapulco	1006.6	25	34	25	Inap	3
	Arteaga						860
	Colima		22	35	22	4	502
4	*Huetamo*						356
	Iguala			39	20	0	735
	La Unión						38
	Manzanillo	1011.9	25	35	24	1	4
	Cintalapa			31	22	12	565
	C. Las Casas		14	23	10	3	2128
	Comitán		16	24	10	0	1635
5	*Matías Romero*			33	21	15	
	Salina Cruz	1009.6	27	34	26	0	56
	Tapachula	1007.7	28	32	21	1	180
	Tonalá			29	21	10	55
	Tuxtla Gutiérrez		21	31	29	Inap	530
	C. Juárez						1137
	Chihuahua	1012.1	18	29	17	0	1423
	Esmeralda	1013.9	18	23	16	3	
	Hidalgo del Parral						1652
6	*Casas Grandes*	1011.5	19		19	0	
	Ojinaga						786
	Tómochic	1012.5	10	30	6	5	1858
	Torreón	1009.6	18	28	17	9	
	Villa Ahumada	1012.3	20	34	20	0	1205
	Durango		16	20	16	2	1898
	Nazas						1275
7	*Sigo. Papasquiaro*			28	14	0	1740
	Escalerecita			27	10	7	2350
	Tepehuanes						1787

Reg.	ESTACIONES	PPP	Temperaturas TT	Tx	Tn	RRR	H
8	*Aguascalientes*		16	21	15	2	2020
	C. Obregón, Gto			21	14	Inap	1870
	Charcas			20	11	Inap	2020
	Guadalajara	1009.7	16	24	15	5	1583
	Guanajuato	1013.5	16	22	14	0	2037
	León						1809
	Querétaro		16	23	15	0	1850
	San Luis Potosí		15		14	1	1877
	Zacatecas	1009.2	19	13	20	3	2612
	Cuernavaca		18	23	13	14	1538
	Chilpancingo		17	28	16	45	1250
	Huajuapan			26	13	0	1597
	Jonacatepec			37	14	11	
	Morelia	1013.5	16	22	15	8	1923
	Oaxaca		16	26	15	2	1563
	Pachuca		12	18	10	Inap	2435
	Piaxtla			36	20	0	1120
9	*Puebla*		16	23	13	12	2150
	Tacubaya	1012.5	18	20	12	1	2200
	Tehuacán						1676
	Tlaxcala			13	21	15	Inap	2240
	Toluca		12	17	10	31	2675
	Tula			27	13	0	2036
	Zamora			24	14	3	1632
	Zitácuaro			23	14	0	2864
	C. Victoria	1014.4	20	33	18	0	
	Camargo	1016.6	25	32	22	0	
	C. Reynosa						
10	*Linares*			33	19	0	648
	Matamoros	1017.2	24	31	24	1	

Reg.	ESTACIONES	PPP	Temperaturas TT	Tx	Tn	RRR	H
	Monclova	1014.4	21	28	21	0	587
	Monterrey	1011.6	22	28	20	40	540
	Piedras Negras	1018.0	22	31	21	4	220
10	*Saltillo*			25	20	16	1	1609
	Soto la Marina			32	21	22	30	25
	Tampico	1014.3	24	31	24	20	20
	A. Obregón Tab	1014.4	24	36	22	8	2
	C. del Carmen						
	Coatzacoalcos	1014.8	26	28	26	0	28
	Comalcalco						
	Córdoba		18	26	17	10	871
	Gutiérrez Zamora						
	Huauchinango			20	16	90	1576
	Jalapa		17	21	13	15	1300
	Orizaba		19	25	18	7	1248
	Rioverde		19	25	17	1	988
	Teapa						88
	Temapipus						60
11	*Tulancingo*			12	21	11	4	2181
	Tuspan						10
	Veracruz	1014.1	25	29	23	1	16
	Villahermosa			32	26	2	10
	Campeche	1013.8	26		25	Inap	25
	Cozumel	1013.5	27	32	24	0	3
	Champotón			33	22		2
	Chetumal	1013.9	26	31	22	4	4
12	*I. Mujeres*						7
	Mérida	1013.7	24	31	22	1	22
	Progreso			23	29	Inap	14
	Valladolid			27	33	23	6	20

CARTA DEL TIEMPO

SERVICIO METEOROLOGICO MEXICANO

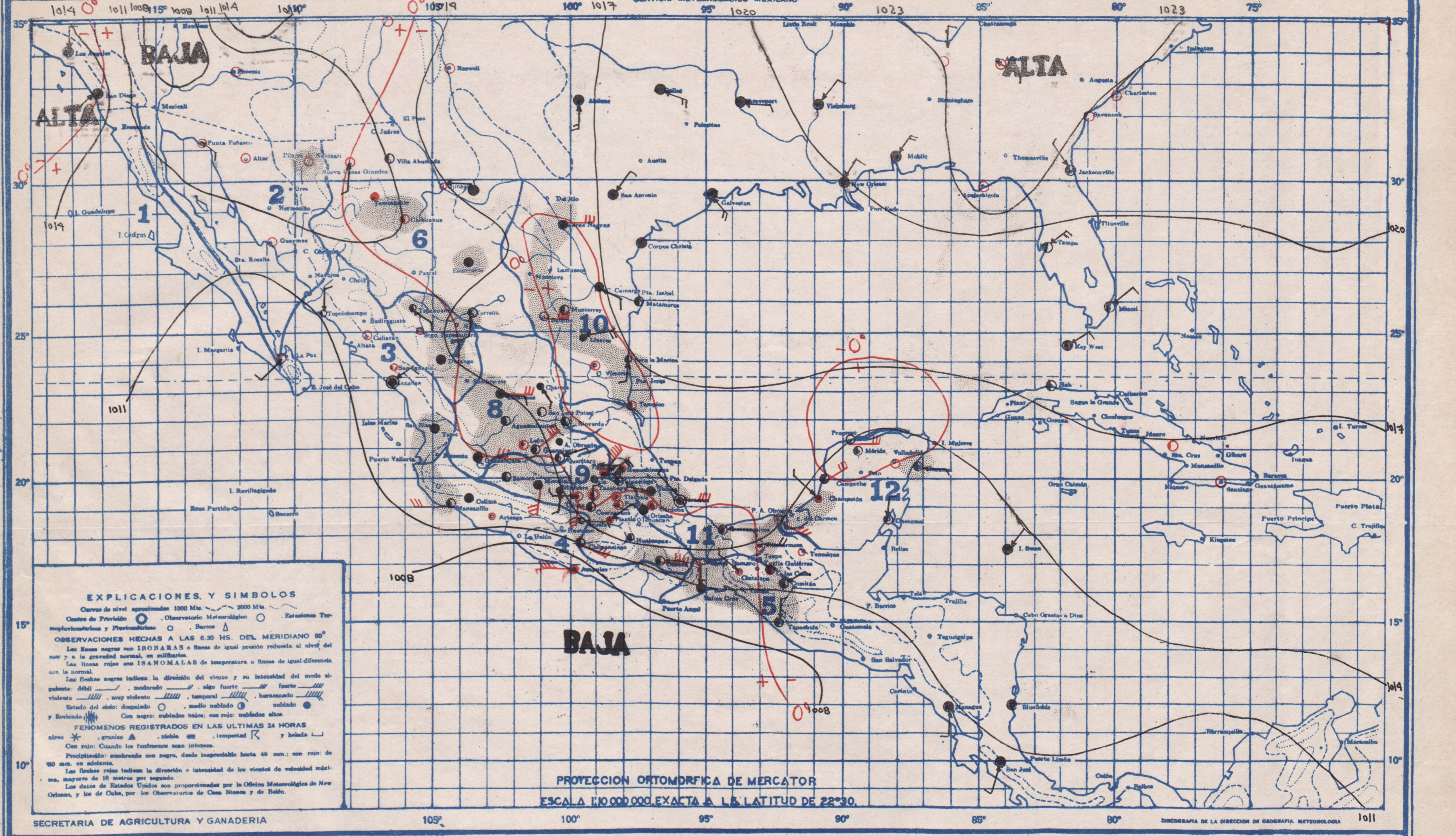

EXPLICACIONES Y SIMBOLOS

Curvas de nivel aproximadas 1000 Mts. 2000 Mts.

Centro de Previsión, Observatorio Meteorológico, Estaciones Termopluviométricas y Pluviométricas, Barcos

OBSERVACIONES HECHAS A LAS 6.30 HS. DEL MERIDIANO 90°

Las lineas negras son ISOBARAS o lineas de igual presión reducida al nivel del mar y a la gravedad normal, en milibarios.

Las lineas rojas son ISANOMALAS de temperatura o lineas de igual diferencia con la normal.

Las flechas negras indican la dirección del viento y su intensidad del modo siguiente: débil, moderado, algo fuerte, fuerte, violento, muy violento, temporal, huracanado.

Estado del cielo: despejado, medio nublado, nublado y lloviendo. Con negro: nublados bajos; con rojo: nublados altos.

FENOMENOS REGISTRADOS EN LAS ULTIMAS 24 HORAS

nieve, granizo, niebla, tempestad y helada

Con rojo: Cuando los fenómenos sean intensos.

Precipitación: sombreado con negro, desde inapreciable hasta 49 mm.; con rojo: de 50 mm. en adelante.

Las flechas rojas indican la dirección e intensidad de los vientos de velocidad máxima, mayores de 10 metros por segundo.

Los datos de Estados Unidos son proporcionados por la Oficina Meteorológica de New Orleans, y los de Cuba, por los Observatorios de Casa Blanca y de Belén.

SECRETARIA DE AGRICULTURA Y GANADERIA

SABADO 3 DE JULIO DE 1948

PRONOSTICO DEL TIEMPO PARA MAÑANA

Regiones

1. Ascenso de temperatura. Cielo nublado. Escasearán las lluvias. Vientos moderados del Noroeste.
2. No habrá cambio de temperatura. Cielo medio nublado. Escasearán las lluvias. Vientos moderados del Suroeste.
3. No habrá cambio de temperatura. Cielo nublado. Escasearán las lluvias. Vientos moderados del Noreste.
4. No habrá cambio de temperatura. Cielo nublado. Lluvias aisladas. Vientos moderados del Oeste.
5. No habrá cambio de temperatura. Cielo nublado. Lluvias aisladas. Vientos moderados del Norte.
6. No habrá cambio de temperatura. Cielo nublado. Lluvias aisladas.
7. Ascenso de temperatura. Cielo nublado. Lluvias generales.
8. Ascenso de temperatura. Cielo nublado. Lluvias aisladas.
9. Ascenso de temperatura. Cielo nublado. Lluvias aisladas.
10. No habrá cambio de temperatura. Cielo nublado. Lluvias aisladas. Vientos moderados del Este.
11. No habrá cambio de temperatura. Cielo nublado. Lluvias generales. Vientos moderados del Este.
12. No habrá cambio de temperatura. Cielo nublado. Lluvias generales. Vientos moderados del Este.

Regiones	ESTACIONES	Presión al nivel del mar (mb.)	Temperaturas: Ambiente (°)	Máxima de ayer (°)	Mínima en última 24 h. (°)	Lluvia en 24 h. (mm)	Altura sobre el nivel del mar (m.)
1	I. Cedros						
	Ensenada			24		0	
	I. Guadalupe			19		0	
	I. Margarita						
2	Altar	1008.7	21	43		0	397
	C. Obregón; Son.						40
	Guaymas	1012.7	29	37	29	0	4
	Hermosillo			43		0	211
	Mexicali						
	Navojoa						38
	Pilares	1010.8	22	33	20	inap	
	Punta Peñasco	1008.5	27	35	24	0	
	Sta. Rosalía						26
	Ures						432
3	Badiraguato						170
	Culiacán	1011.3	26		23	0	53
	Choix						310
	Islas Marías						4
	Islas Revillagigedo						
	La Paz	1010.2	29	37	28	0	12
	Mascota						1200
	Mazatlán	1011.?	29	31	28	0	78
	Puerto Vallarta						2
	S. Blas, Nay.						2
	S. Ignacio			24	06	0	180

Reg.	ESTACIONES	PPP	TT	Tx	Tn	RRR	H
3	Tepic		21	30	20	2	918
	Topolobampo						3
4	Acapulco	1007.7	27	34	27	0	3
	Arteaga			33	17	0	860
	Colima		23	32	23	0	502
	Huetamo						356
	Iguala			39	17	13	735
	La Unión						38
	Manzanillo	1012.0	25	32	24	1	4
5	Cintalapa			32	22	0	555
	C. Las Casas		15	25	12	1	2128
	Comitán		16	25	10	9	1635
	Matías Romero						
	Salina Cruz	1009.3	27	35	24	1	56
	Tapachula	1008.8	22	34	21	11	180
	Tonalá			39	22	12	55
	Tuxtla Gutiérrez		23	32	20	0	530
6	C. Juárez						1137
	Chihuahua	1011.6	18	26	18	8	1423
	Esmeralda	1012.9	17	28	15	15	
	Hidalgo del Parral						1652
	Casas Grandes	1010.5	17	34	17	0	
	Ojinaga						786
	Temósachic	1012.5	10	31	9	1	1858
	Torreón	1016.6	16	28	16	40	
	Villa Ahumada	1010.0	22	36	22	0	1205
7	Durango		17	20	16	7	1898
	Nazas						1275
	Stgo. Papasquiaro			27	15	0	1740
	Sombrerete						2350
	Tepehuanes			27	14	30	1787

Reg.	ESTACIONES	PPP	TT	Tx	Tn	RRR	H
8	Aguascalientes		15	23	14	inap	2020
	C. Obregón, Gto.			24	11	0	1870
	Charcas			23	13	inap	2020
	Guadalajara	1009.7	17	24	15	19	1583
	Guanajuato	1013.7	15	24	13	inap	2037
	León		13	27	15	inap	1809
	Querétaro		15	25	14	0	1850
	San Luis Potosí		15	23	13	4	1877
	Zacatecas	1009.2	13		10	1	2612
9	Cuernavaca		17	26	12	2	1538
	Chilpancingo		18	27	17	8	1250
	Huajuapan			27	16	0	1597
	Jonacatepec						
	Morelia	1013.9	15	25	15	21	1923
	Oaxaca		16	28	15	inap	1563
	Pachuca		12	18	10	inap	2435
	Piaxtla			33	20	0	1120
	Puebla		13	21	11	inap	2150
	Tacubaya	1014.7	11	22	11	inap	2309
	Tehuacán						1676
	Tlaxcala		11	21	10	inap	2240
	Toluca		11	17	10	23	2675
	Tula			28	13	0	2036
	Zamora			31	12	0	1633
	Zitácuaro			22	12	19	2064
10	C. Victoria	1013.6	22	33	18	0	
	Camargo	1016.6	25	34	23	0	
	C. Reynosa						
	Linares			34	20	7	648
	Matamoros	1016.1	27	37	25	0	

Reg.	ESTACIONES	PPP	TT	Tx	Tn	RRR	H
10	Monclova			29		4	587
	Monterrey	1010.8	24	29	22	29	540
	Piedras Negras	1016.0	24	28	23	13	220
	Saltillo		17	23	17	2	1609
	Soto la Marina			34	22	30	25
	Tampico	1014.5	27	31	24	6	20
11	A. Obregón Tab.	1015.2	22	37	21	15	2
	C. del Carmen						
	Coatzacoalcos	1015.5	26	29	26	6	28
	Comalcalco						
	Córdoba		18	26	17	1	871
	Gutiérrez Zamora						
	Huauchinango			20	14	23	1576
	Jalapa	1015.5	17	26	15	4	1399
	Orizaba		17	21	12	3	1248
	Rioverde		19	28	18	4	986
	Teapa						80
	Tenosique						60
	Tulancingo		10	22	9	inap	2181
	Tuxpan						10
	Veracruz	1015.9	24	30	23	20	16
	Villahermosa			33	22	6	10
12	Campeche	1010.8	27	32	26	inap	25
	Cozumel	1013.1	27	32	24	inap	3
	Champotón			36	22	0	2
	Chetumal	1013.5	25		25	0	4
	I. Mujeres						7
	Mérida	1012.9	21	32	22	0	22
	Progreso	1013.2	26	29	22	0	14
	Valladolid		26	33	23	0	28

CARTA DEL TIEMPO

SERVICIO METEOROLOGICO MEXICANO

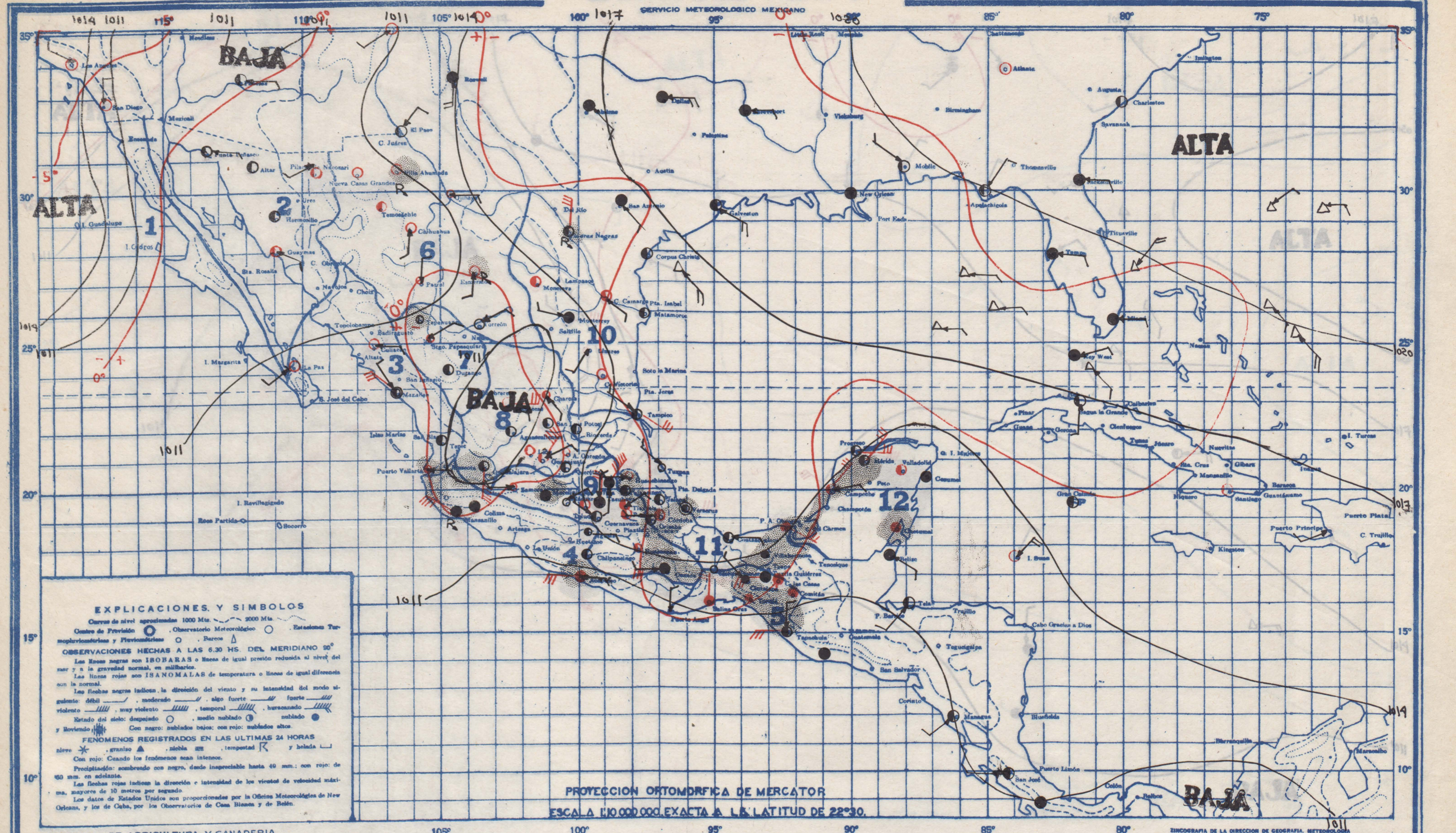

SECRETARIA DE AGRICULTURA Y GANADERIA

ZINCOGRAFIA DE LA DIRECCION DE GEOGRAFIA, METEOROLOGIA

LUNES 5 DE JULIO DE 1948

PRONOSTICO DEL TIEMPO PARA MAÑANA

Regiones

1. Descenso de temperatura. Cielo despejado. No habrá lluvias. Vientos moderados del Noroeste.
2. Descenso de temperatura. Cielo nublado. Escasearán las lluvias. Vientos moderados del Suroeste.
3. No habrá cambio de temperatura. Cielo nublado. Lluvias aisladas. Vientos moderados del Noroeste.
4. No habrá cambio de temperatura. Cielo nublado. Lluvias generales. Vientos moderados del Oeste.
5. No habrá cambio de temperatura. Cielo nublado. Lluvias generales. Vientos moderados del Norte.
6. No habrá cambio de temperatura. Cielo nublado. Lluvias aisladas.
7. No habrá cambio de temperatura. Cielo nublado. Escasearán las lluvias.
8. No habrá cambio de temperatura. Cielo nublado. Lluvias aisladas.
9. No habrá cambio de temperatura. Cielo nublado. Lluvias aisladas.
10. No habrá cambio de temperatura. Cielo nublado. Lluvias aisladas. Vientos moderados del Noreste.
11. No habrá cambio de temperatura. Cielo nublado. Lluvias generales. Vientos moderados del Este.
12. No habrá cambio de temperatura. Cielo nublado. Lluvias aisladas. Vientos moderados del Este.

Regiones	Estaciones	Presión al nivel del mar	Temperaturas: Ambiente	Máxima de ayer	Mínima en últimas 24 h.	Lluvia en 24 h.	Altura sobre el nivel del mar
		m.b.	°	°	°	mm	m.
1	I. Cedros						
	Ensenada			[illegible]		0	
	I. Guadalupe			[illegible]		0	
	I. Margarita						
2	Altar	1008.7	27	43		0	397
	C. Obregón; Son.						40
	Guaymas	[illegible]	30	30	30	0	4
	Hermosillo	1009.7	29	41	27	0	211
	Mexicali						
	Navojoa						38
	Pilares	1009 5	24	35	22	0	
	Punta Peñasco	1008 5	27	35	[illegible]	0	
	Sta. Rosalía						26
	Ures						432
3	Badiraguato						170
	Culiacán	1011 5	26	38	24	0	53
	Choix						310
	Islas Marías						4
	Islas Revillagigedo						
	La Paz	1011.1	29	36	28	0	12
	Mascota						1200
	Mazatlán	1011 8	29	31	28	0	78
	Puerto Vallarta			28	29	5	2
	S. Blas, Nay.						2
	S. Ignacio						100

Reg.	Estaciones	PPP	TT	Tx	Tn	RRR	H
3	Tepic		22		21	0	218
	Topolobampo						3
4	Acapulco	1009 3	27	34	26	2	3
	Arteaga						860
	Colima		23	35	23	2	502
	Huetamo						356
	Iguala			39	17	0	735
	La Unión						38
	Manzanillo	1012 3	25	36	24	49	4
5	Cintalapa			31	23	Inap	555
	C. Las Casas		14	24	12	4	2128
	Comitán		14	24	8	14	1635
	Matías Romero			32	20	18	
	Salina Cruz	1011 5	27	35	26	0	56
	Tapachula	1010 9	23	33	21	37	180
	Tonalá			38	21	10	55
	Tuxtla Gutiérrez		22	30	20	3	530
6	C. Juárez						1137
	Chihuahua	1019.2	22	[illegible]	22	0	1423
	Esmeralda	1011 9	17	29	15	Inap	
	Hidalgo del Parral			32	17	0	1652
	Casas Grandes	1009.5	20	35	20	0	
	Ojinaga			46	23	0	786
	Temósachic	1010 5	11	34	12	0	1858
	Torreón	[illegible]	22	35	21	0	
	Villa Ahumada	1009 3	20		20	0	1205
7	Durango		15	26	17	1	1898
	Nazas						1275
	Stgo. Papasquiaro			27	13	0	1740
	Sombrerete						2350
	Tepehuanes			30	11	Inap	1787

Reg.	Estaciones	PPP	TT	Tx	Tn	RRR	H
8	Aguascalientes		14	28	13	0	2020
	C. Obregón, Gto.			26	11	0	1870
	Charcas			26	13	0	2020
	Guadalajara	1013 5	16	25	14	7	1583
	Guanajuato	1013.8	15	26	14	0	2037
	León		16	31	14	0	1809
	Querétaro		15	26	14	0	1850
	San Luis Potosí		15		12	0	1877
	Zacatecas	1008 7	11	23	11	0	2612
9	Cuernavaca		23	27	15	0	1538
	Chilpancingo		18	28	17	0	1250
	Huajuapan			25	13	0	1597
	Jonacatepec						
	Morelia	1013 5	17	25	16	Inap	1923
	Oaxaca	1019 8	15	27	14	3	1563
	Pachuca		13	19	12	0	2435
	Piaxtla						1120
	Puebla		15	26	14	0	2150
	Tacubaya	1014 4	14	26	13	0	2309
	Tehuacán						1676
	Tlaxcala		13		11	0	2240
	Toluca		11		10	0	2675
	Tula						2036
	Zamora			32	13	0	1633
	Zitácuaro			24	14	1	2064
10	C. Victoria	1011,7	23	35	23	0	
	Camargo	1014 2	25	35	23	0	
	C. Reynosa						
	Linares			37	20	0	646
	Matamoros	1014 5	25	36	21	0	

Reg.	Estaciones	PPP	TT	Tx	Tn	RRR	H
10	Monclova	1012 0	22	32	22	0	587
	Monterrey	1009 5	27		22	0	540
	Piedras Negras	1014 6	24	33	23	7	220
	Saltillo			26			1609
	Soto la Marina						25
	Tampico	1013 1	28	34	25	3	20
11	A. Obregón Tab	1014.4	22	36	22	12	2
	C. del Carmen						
	Coatzacoalcos	1014.1	25		26	9	28
	Comalcalco						
	Córdoba		17	23	16	4	871
	Gutiérrez Zamora						
	Huauchinango			24	14	7	1576
	Jalapa	1013.2	17	24	15	9	1399
	Orizaba		17	24	12	6	1248
	Rioverde		20	28	18	0	988
	Teapa						55
	Tenosique						60
	Tulancingo		14		12	1	2181
	Tuxpan			30	25	4	10
	Veracruz	1014 3	25	33	24	20	16
	Villahermosa			31	22	12	10
12	Campeche	1013.3	26	32	25	11	25
	Cozumel						8
	Champotón						2
	Chetumal						4
	I. Mujeres						7
	Mérida	1013 6	25	33	22	Inap	22
	Progreso	1013.1	26	29	22	0	14
	Valladolid		27	34	23	0	28

CARTA DEL TIEMPO

SERVICIO METEOROLOGICO MEXICANO

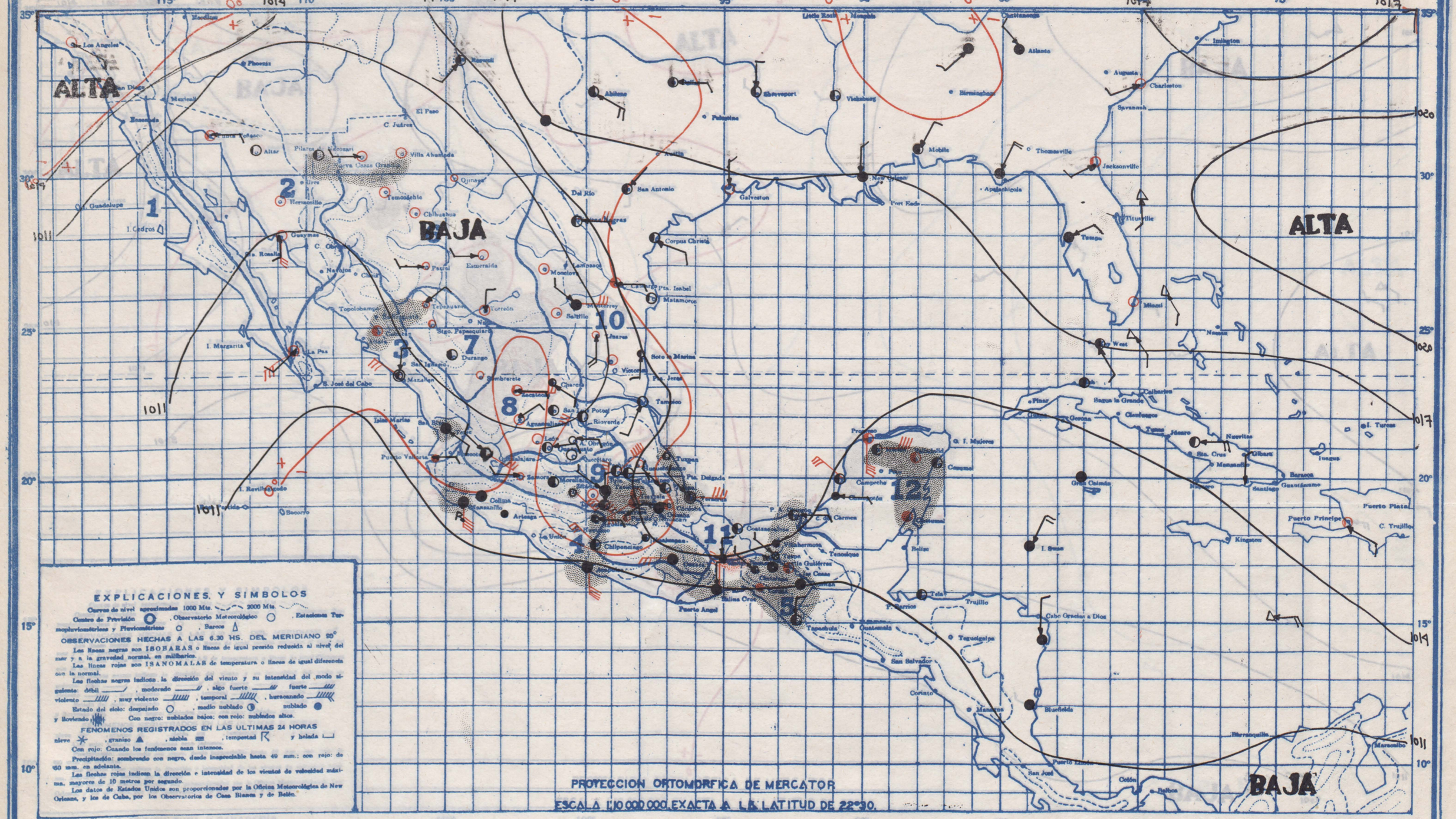

EXPLICACIONES Y SIMBOLOS

Curvas de nivel aproximadas 1000 Mts. 2000 Mts.

Centro de Previsión ○, Observatorio Meteorológico ○, Estaciones Termopluviométricas y Pluviométricas ○, Barcos △

OBSERVACIONES HECHAS A LAS 6.30 HS. DEL MERIDIANO 90°

Las líneas negras son ISOBARAS o líneas de igual presión reducida al nivel del mar y a la gravedad normal, en milibarios.

Las líneas rojas son ISANOMALAS de temperatura o líneas de igual diferencia con la normal.

Las flechas negras indican la dirección del viento y su intensidad del modo siguiente: débil ——/, moderado ——//, algo fuerte ——///, fuerte ——////, violento ——/////, muy violento ——/////, temporal ——/////, huracanado ——/////

Estado del cielo: despejado ○, medio nublado ◑, nublado ●, y lloviendo ⁞⁞⁞. Con negro: nublados bajos; con rojo: nublados altos.

FENOMENOS REGISTRADOS EN LAS ULTIMAS 24 HORAS

nieve ✳, granizo ▲, niebla ≡, tempestad R y helada ⌊

Con rojo: Cuando los fenómenos sean intensos.

Precipitación: sombreado con negro, desde inapreciable hasta 40 mm.; con rojo: de 50 mm. en adelante.

Las flechas rojas indican la dirección e intensidad de los vientos de velocidad máxima, mayores de 10 metros por segundo.

Los datos de Estados Unidos son proporcionados por la Oficina Meteorológica de New Orleans, y los de Cuba, por los Observatorios de Casa Blanca y de Belén.

SECRETARIA DE AGRICULTURA Y GANADERIA

ZINCOGRAFIA DE LA DIRECCION DE GEOGRAFIA, METEOROLOGIA

MARTES 6 DE JULIO DE 1948

PRONOSTICO DEL TIEMPO PARA MAÑANA

Regiones

1. Descenso de temperatura. Cielo despejado. No habrá lluvias. Vientos moderados del Noroeste.
2. No habrá cambio de temperatura. Cielo despejado. No habrá lluvias. Vientos moderados del Sureste.
3. No habrá cambio de temperatura. Cielo nublado. Lluvias aisladas. Vientos moderados del Noroeste.
4. No habrá cambio de temperatura. Cielo nublado. Lluvias generales. Vientos moderados del Oeste.
5. No habrá cambio de temperatura. Cielo nublado. Lluvias generales. Vientos moderados del Norte.
6. No habrá cambio de temperatura. Cielo nublado. Lluvias aisladas.
7. No habrá cambio de temperatura. Cielo nublado. Lluvias aisladas.
8. No habrá cambio de temperatura. Cielo nublado. Nocturnas las lluvias.
9. No habrá cambio de temperatura. Cielo nublado. Lluvias generales.
10. Ascenso de temperatura. Cielo nublado. Nocturnas las lluvias. Vientos moderados del Sureste.
11. No habrá cambio de temperatura. Cielo nublado. Lluvias generales. Vientos moderados del Este.
12. No habrá cambio de temperatura. Cielo nublado. Lluvias generales. Vientos moderados del Este.

Regiones	ESTACIONES	Presión al nivel del mar	Temperaturas Ambiente	Temperaturas Máxima de ayer	Temperaturas Mínima en 24 h.	Lluvia en 24 h.	Altura sobre el nivel del mar
		m.b.	°	°	°	mm	m.
1	*I. Cedros*			25		hemp	
	Ensenada			26		0	
	I. Guadalupe						
	I. Margarita						
	Alvar	1009.8	24	43		0	397
	C. Obregón, Son.						40
	Guaymas	1011.7	29	38	23	0	4
2	*Hermosillo*	1010.9	29	42	20	0	211
	Manzali						
	Nogoyca						38
	Filares	1010.8	24	35	23	hemp	
	Punta Peñasco	1010.5	26	34	22	0	
	Sta. Rosalía						26
	Ures						432
	Badiraguato						170
	Culiacan	1011.3	25	38	25	trza	53
	Chiz						310
	Islas Marías						4
	Islas Revillagigedo						
	La Paz	1011.0	29	35	28	0	12
	Mazatlán						1200
	Acaponeta	1011.5	28	31	28	0	78
	Puerto Vallarta						2
	S. Blas, Nay.						2
	S. Ignacio						159

Reg.	ESTACIONES	PPP	Temperaturas TT	Tx	Tn	RRR	H
3	*Tepic*		21	31	20	16	918
	Toposcuepe						3
	Acapulco	1010.4	24	32	24	7	3
	Arteaga						860
	Coíame		24	34	23	0	502
4	*Huetamo*						356
	Iguala			38	17	12	735
	La Unión						38
	Manzanillo	1012.9	25	34	24	9	4
	Cintalapa			30	23	6	555
	C. Las Casas			21	11	5	2128
	Comitán			26	25	10	2	1635
	Matías Romero				30	18	54	
5	*Salina Cruz*	1010.7	24	33	23	2	56
	Tapachula	1008.9	23	32	21	trza	180
	Tonalá			29	21	1	55
	Tuxtla Gutiérrez			29	21	4	530
	C. Juárez						1137
	Chihuahua	1010.6	22	32	22	0	1423
	Esmeralda	1010.8	18	32	16	0	
	Hidalgo del Parral						1652
6	*Casas Grandes*	1009.6	20	38	19	0	
	Ojinaga			36	23	0	786
	Temósachic	1010.2	14	35	13	0	1858
	Torreón	1009.5	22		21	0	
	Villa Ahumada	1008.3	28	38	24	trza	1205
	Durango		17	25	16	Inap	1893
	Nazas						1275
7	*Sigo. Papasquiaro*			31	14	0	1740
	Sombrerete			28	12	0	2350
	Topeluscas			29	15	6	1797

Reg.	ESTACIONES	PPP	Temperaturas TT	Tx	Tn	RRR	H
	Aguascalientes		15	26	14	0	2020
	C. Obregón, Gto.			26	3	3	1870
	Charcas			26	12	8	2020
	Guadalajara	1009.5	18	27	16	0	1583
8	*Guanajuato*	1013.8	10	27	15	0	2037
	León		16	31	14	0	1809
	Querétaro		17	27	15	0	1850
	San Luis Potosí		16	27	12	0	1877
	Zacatecas	1008.7	19	20	10	0	2612
	Cuernavaca		23	27	14	1	1538
	Chilpancingo		19	23	17	10	1250
	Huajuapan			23	15	0	1597
	Jonacatepec						
	Morelia	1013.3	16	25	15	20	1923
	Oaxaca		16	25	15	hemp	1563
	Pachuca		12	19	11	0	2435
	Puebla			24	18	3	1120
	Puebla		15	24	14	2	2150
9	*Tacubaya*	1013.9	13	24	13	hemp	2309
	Teloloapan						1676
	Tlaxcala			13	24	11	hemp	2240
	Toluca		11	20	11	0	2675
	Tula						2036
	Zamora			34	13	0	1632
	Zitácuaro			24	14	S	2864
	C. Victoria	1011.1	23	36	22	0	
10	*Camargo*	1014.2	24	36	23	0	
	C. Reynosa						
	Linares			38	22	0	648
	Matamoros	1014.5	25	36	25	0	

Reg.	ESTACIONES	PPP	Temperaturas TT	Tx	Tn	RRR	H
	Monclova	1010.0	22	34	21	0	537
	Monterrey	1009.5	25	33	22	0	540
	Piedras Negras	1013.6	25	35	24	0	220
	Saltillo		19	28	12		1609
	Soto la Marina						35
	Tampico	1012.4	28	33	27	0	30
	A. Obregón Tab.	1013.1	24	35	21	2	2
	C. del Carmen						
	Coatzacoalcos	1014.8	25	28	25	0	33
	Comalcalco						
	Córdoba		19	26	17	3	871
	Gutiérrez Zamora						
	Huauchinango			23	12	13	1576
11	*Jalapa*	1011.2	17	26	15	9	1908
	Orizaba		18	25	12	2	1946
	Riverde		21	29	20	0	988
	Tuxpa						39
	Tenosipus						60
	Tulancingo		12	26	10	1	2181
	Tuxpan			31	25	3	10
	Veracruz	1013.6	25	31	23	25	16
	Villahermosa			32	22	2	10
	Campeche	1013.5	26	31	25	hemp	25
	Cozumel	1013.3	25	31	24	2	5
	Champotón			32	22	hemp	2
12	*Chetumel*	1014.1	26	31	28	3	4
	I. Mujeres						7
	Mérida	1013.2	24	33	21	20	22
	Progreso	1013.2	25	29	24	3	14
	Valladolid			26	34	23	14	50

CARTA DEL TIEMPO

SERVICIO METEOROLOGICO MEXICANO

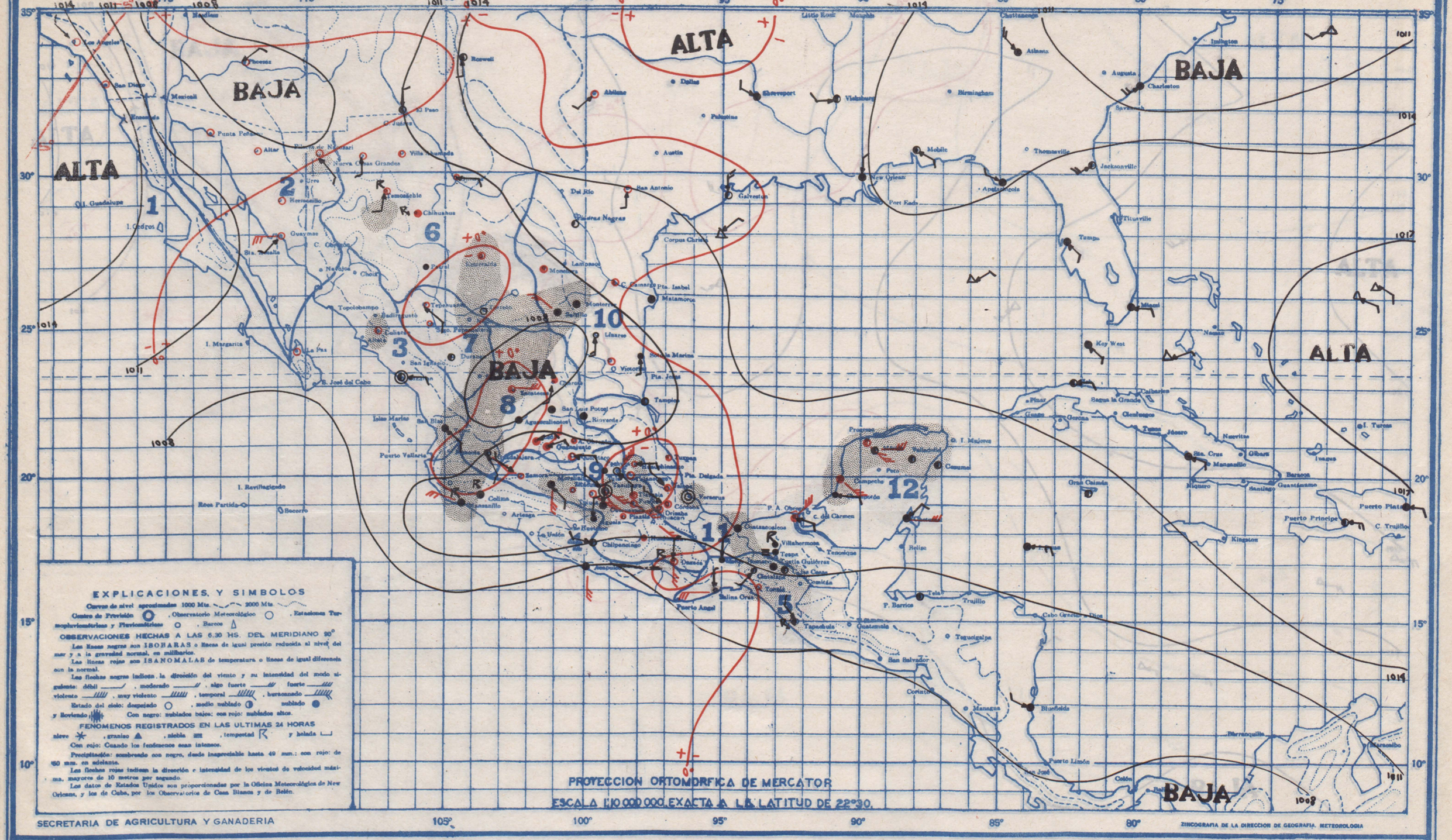

SECRETARIA DE AGRICULTURA Y GANADERIA

ZINCOGRAFIA DE LA DIRECCION DE GEOGRAFIA, METEOROLOGIA

MIERCOLES 7 DE JULIO DE 1948

PRONOSTICO DEL TIEMPO PARA MAÑANA

Regiones

1. Descenso de temperatura. Cielo despejado. No habrá lluvias. Vientos moderados del Noroeste.
2. Descenso de temperatura. Cielo medio nublado. Escasearán las lluvias. Vientos moderados del Noroeste.
3. No habrá cambio de temperatura. Cielo nublado. Lluvias aisladas. Vientos moderados del Noroeste.
4. No habrá cambio de temperatura. Cielo nublado. Lluvias aisladas. Vientos moderados del Oeste.
5. No habrá cambio de temperatura. Cielo nublado. Lluvias generales. Vientos débiles del Norte
6. Descenso de temperatura. Cielo nublado. Lluvias aisladas.
7. No habrá cambio de temperatura. Cielo nublado. Lluvias aisladas.
8. No habrá cambio de temperatura. Cielo nublado. Lluvias aisladas.
9. No habrá cambio de temperatura. Cielo nublado. Lluvias aisladas.
10. Descenso de temperatura. Cielo nublado. Lluvias aisladas. Vientos moderados del Noreste.
11. No habrá cambio de temperatura. Cielo nublado. Lluvias aisladas. Vientos moderados del Este.
12. No habrá cambio de temperatura. Cielo nublado. Lluvias aisladas. Vientos moderados del Este.

Regiones	ESTACIONES	Presión al nivel del mar	Temperaturas Ambiente	Temperaturas Máxima de 24 hrs.	Temperaturas Mínima en última 24 h.	Lluvia en 24 h.	Altura sobre el nivel del mar
		mb.	°	°	°	mm	m.
1	*I. Cedros*						
	Ensenada						
	I. Guadalupe						
	I. Margarita						
	Altar	1008.1	22	43	21	0	397
	C. Obregón, Son.						40
	Guaymas	1008.5	29	37	39	0	4
2	*Hermosillo*	1006.6	32	43	28	0	211
	Mexicali						
	Nacozari						38
	Pilares	1008.8	26	36	26	0	
	Punta Peñasco	1008.1	19	33	12	0	
	Sta. Rosalía						26
	Ures						432
	Badiraguato						170
	Culiacán	1009.8	23		24	3	53
	Choix						310
	Islas Marías						4
	Islas Revillagigedo						
	La Paz	1008.3	22	35	21	0	12
3	*Mazatlán*						1200
	Manzanillo	1008.6	28	31	28	0	78
	Puerto Vallarta						2
	S. Blas, Nay.						2
	S. Ignacio						188

Reg.	ESTACIONES	PPP	Temperaturas TT	Tx	Tn	RRR	H
3	*Tepic*		21	29	20	4	918
	Topolobampo						3
	Acapulco	1007.5	26	31	26	0	3
	Arteaga						860
4	*Colotlán*		24	34	23	traza	502
	Huetamo						356
	Iguala			36	16	0	735
	La Unión						38
	Manzanillo	1011.2	25	31	25	9	4
	Cintalapa				30	24	traza 555
	C. Las Casas			11	31	10	41 2128
	Comitán						1635
	Matías Romero				32	19	0
5	*Salina Cruz*	1009.2	26	31	25	0	56
	Tapachula	1008.4	23	33	21	traza	180
	Tonalá				31	22	12 55
	Tuxtla Gutiérrez		21	31	19	18	530
	C. Juárez						1137
	Chihuahua	1009.9	22			0	1423
	Esmeralda	1011.2	17			0	
	Hidalgo del Parral						1652
6	*Casas Grandes*	1016.1	12			0	
	Ojinaga					0	786
	Temósachic	1010.8	18			0	1858
	Torreón	1009.5	29			0	
	Villa Ahumada	1009.3	21			9	1205
	Durango		14		14	0	1898
	Nazas						1275
7	*Sipo. Papasquiaro*			28	14	0	1740
	Saucillo					0	2350
	Papohuimas			30	7	6	1787

Reg.	ESTACIONES	PPP	Temperaturas TT	Tx	Tn	RRR	H
	Aguascalientes		17	29	15	0	2020
	C. Obregón, Gto.			28	12	2	1870
	Chereo			28	19	3	2020
8	*Guadalajara*	1006.1	16	26	14	1	1583
	Guanajuato	1011.3	15	27	15	0	2037
	León		13	31	13	0	1809
	Querétaro		16	28	15	0	1850
	San Luis Potosí		16	28	16	0	1877
	Zacatecas	1010.2	14	20	13	2	2612
	Cuernavaca		22	25	16	1	1538
	Chilpancingo		17	30	17	1	1250
	Huajuapan			30	15	0	1597
	Jonacatepec			35	14	12	
	Morelia	1011.6	17	24	16	2	1923
	Oaxaca	1013.2	16	28	15	3	1563
	Pachuca		12	21	12	0	2435
	Piaxtla			34	18	0	1120
9	*Puebla*		14	24	13	2	2150
	Tacubaya	1012.3	13	25	13	2	2309
	Tehuacán						1676
	Tlaxcala		13	22	12	7	2360
	Toluca		12	26	12	0	2675
	Tula			27	17	0	2026
	Zamora			34	12	0	1633
	Zitácuaro			22	14	8	2954
	C. Victoria	1009.2	24	36	24	0	
	Camargo	1012.9	25	36	24	0	
10	*C. Reynosa*						
	Linares			37	22	0	648
	Matamoros	1013.1	25	34	25	0	

Reg.	ESTACIONES	PPP	Temperaturas TT	Tx	Tn	RRR	H
	Monclova	1010.3	23	38	23	0	587
	Monterrey	1010.2	24	36	22	traza	540
	Piedras Negras	1013.1	25	36	25	0	220
	Saltillo		19	28	17	2	1609
	Soto la Marina			38	24	0	25
	Tampico	1010.3	28		25	0	20
	A. Obregón Tab.	1012.9	25	36	21	0	2
	C. del Carmen						
	Coatzacoalcos	1012.8	25	29	25	2	28
	Comalcalco						
	Córdoba		19	32	19	0	871
	Gutiérrez Zamora						
	Huauchinango			27	16	5	1576
11	*Jalapa*	1012.2	18	24	15	9	1309
	Orizaba		19	26	14	2	1248
	Ricardo		20	20	10	0	998
	Tuxpa		30	32	2	89
	Tenosique						60
	Tulancingo		12	26	10	0	2181
	Tuxpan			20	26	0	10
	Veracruz	1011.3	26	32	24	5	16
	Villahermosa			34	22	17	10
	Campeche	1012.2	26	32	25	2	25
	Cozumel	1012.9	25	31	24	2	8
	Champotón			31	21	12	2
12	*Chetumal*	1014.3	28		24	0	4
	I. Mujeres						7
	Mérida	1012.1	24	33	21	10	22
	Progreso	1011.9	25	29	20	14	14
	Valladolid		15	34	13	19	22

CARTA DEL TIEMPO

SERVICIO METEOROLOGICO MEXICANO

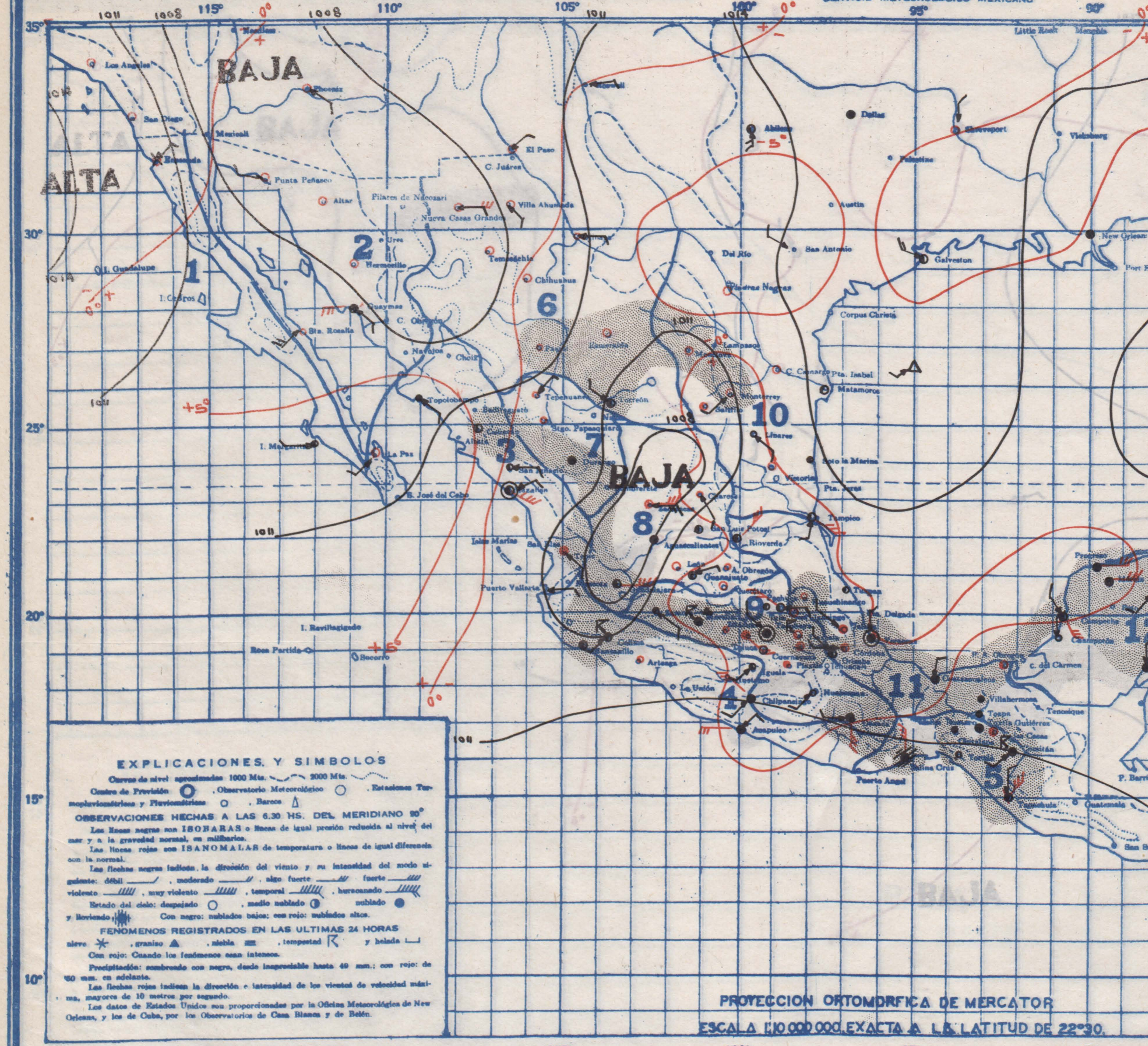

EXPLICACIONES Y SIMBOLOS

Curvas de nivel aproximadas 1000 Mts. ~~~ 2000 Mts. ~~~

Centro de Previsión, Observatorio Meteorológico, Estaciones Termopluviométricas y Pluviométricas, Barcos

OBSERVACIONES HECHAS A LAS 6.30 HS. DEL MERIDIANO 90°

Las líneas negras son ISOBARAS o líneas de igual presión reducida al nivel del mar y a la gravedad normal, en milibarios.

Las líneas rojas son ISANOMALAS de temperatura o líneas de igual diferencia con la normal.

Las flechas negras indican la dirección del viento y su intensidad del modo siguiente: débil, moderado, algo fuerte, fuerte, violento, muy violento, temporal, huracanado.

Estado del cielo: despejado, medio nublado, nublado y lloviendo. Con negro: nublados bajos; con rojo: nublados altos.

FENOMENOS REGISTRADOS EN LAS ULTIMAS 24 HORAS

nieve, granizo, niebla, tempestad y helada

Con rojo: Cuando los fenómenos sean intensos.

Precipitación: sombreado con negro, desde inapreciable hasta 49 mm.; con rojo: de 50 mm. en adelante.

Las flechas rojas indican la dirección e intensidad de los vientos de velocidad máxima, mayores de 10 metros por segundo.

Los datos de Estados Unidos son proporcionados por la Oficina Meteorológica de New Orleans, y los de Cuba, por los Observatorios de Casa Blanca y de Belén.

SECRETARIA DE AGRICULTURA Y GANADERIA

ZINCOGRAFIA DE LA DIRECCION DE GEOGRAFIA. METEOROLOGIA

JUEVES 8 DE JULIO DE 1948

PRONOSTICO DEL TIEMPO PARA MAÑANA

Regiones	
1	No habrá cambio de temperatura. Cielo despejado. No habrá lluvias. Vientos moderados del Noroeste.
2	No habrá cambio de temperatura. Cielo medio nublado. Escasearán las lluvias. Vientos moderados del Oeste.
3	No habrá cambio de temperatura. Cielo nublado. Lluvias aisladas. Vientos moderados del Noroeste.
4	No habrá cambio de temperatura. Cielo nublado. Lluvias aisladas. Vientos moderados del Oeste.
5	No habrá cambio de temperatura. Cielo nublado. Lluvias generales. Vientos débiles del Norte.
6	No habrá cambio de temperatura. Cielo nublado. Escasearán las lluvias.
7	No habrá cambio de temperatura. Cielo nublado. Lluvias aisladas.
8	No habrá cambio de temperatura. Cielo nublado. Lluvias aisladas.
9	Ascenso de temperatura. Cielo nublado. Lluvias generales.
10	Ascenso de temperatura. Cielo nublado. Lluvias aisladas. Vientos moderados del Noreste.
11	No habrá cambio de temperatura. Cielo nublado. Lluvias generales. Vientos moderados del Este.
12	No habrá cambio de temperatura. Cielo nublado. Lluvias generales. Vientos moderados del Este.

Regiones	ESTACIONES	Presión al nivel del mar (mb.)	Temperaturas: Ambiente (°)	Máxima de ayer (°)	Mínima en última, 24 h. (°)	Lluvia en 24 h. (mm)	Altura sobre el nivel del mar (m.)
	I. Cedros						
1	Ensenada						
	I. Guadalupe						
	I. Margarita						
	Altar	1006.7	26	32	25	0	397
	C. Obregón; Son.						40
	Guaymas	1019 4	39	36	30	0	4
	Hermosillo	1007.6	30	42	25	0	211
2	Mexicali						
	Navojoa						38
	Pilares						
	Punta Peñasco	1007 1	29	38	25	0	
	Sta. Rosalía						26
	Ures						432
	Badiraguato						170
	Culiacán	1010 5	26	37	24	1	53
	Choix						310
	Islas Marías						4
	Islas Revillagigedo						
	La Paz	1010 0	15	35	12	0	12
3	Mascota						1200
	Mazatlán	1011 3	26	31	25	1	78
	Puerto Vallarta						2
	S. Blas, Nay						2
	S. Ignacio						130

Reg.	ESTACIONES	PPP	TT	Tx	Tn	RRR	H
3	Tepic		20		19	4	218
	Topolobampo						3
	Acapulco	1008 1	27	34	26	0	3
	Arteaga						860
	Colima		21	30	20	20	502
	Huetamo						356
4	Iguala			20	25	0	735
	La Unión						38
	Manzanillo	1011 9	24		24	1	4
	Cintalapa			28	21	46	555
	C. Las Casas		11	24	10	7	2128
	Comitán		15	25	10	Inap	1635
	Matías Romero						
5	Salina Cruz	1011 6	25	36	24	0	56
	Tapachula	1009 9	22	33	21	5	180
	Tonalá			48	25	0	55
	Tuxtla Gutiérrez		21	30	20	0	530
	C. Juárez						1137
	Chihuahua	1010.7	21	34	21	0	1423
	Esmeralda	1011 9	16		14	0	
	Hidalgo del Parral						1652
6	Casas Grandes	1008.8	20	37	29	0	
	Ojinaga			46	13	0	786
	Temósachic	1009 2	13	33	12	0	1858
	Torreón	1012 9	21	32	20	0	
	Villa Ahumada	1010 8	27	32	27	0	1205
	Durango		18	23	18	Inap	1898
	Nazas						1275
7	Stgo. Papasquiaro			31	14	0	1740
	Sombrerete						2350
	Tepehuanes						1797

Reg.	ESTACIONES	PPP	TT	Tx	Tn	RRR	H
	Aguascalientes		16	29	14	0	2020
	C. Obregón, Gto.			26	12	0	1870
	Charcas			26	14	0	2020
	Guadalajara	1008.5	16	26	13	26	1583
8	Guanajuato	1013 4	12	27	15	0	2037
	León		16	31	11	0	1809
	Querétaro		17	27	15	0	1850
	San Luis Potosí		16	28	14	0	1877
	Zacatecas	1008 0	19	21	10	0	2612
	Cuernavaca		20	25	15	2	1538
	Chilpancingo		18	27	16	0	1250
	Huajuapan			25	20	0	1597
	Jonacatepec						
	Morelia	1012 5	15	22	14	0	1923
	Oaxaca	1013 6	16	29	15	4	1563
	Pachuca		12	19	11	4	2435
	Piaxtla						1120
9	Puebla		14	25	13	1	2150
	Tacubaya	1013 1	14		14	4	2309
	Tehuacán						1676
	Tlaxcala		13	23	11	2	2240
	Toluca		13	19	11	2	2675
	Tula			17	12	Inap	2036
	Zamora			31	18	2	1633
	Zitácuaro			22	13	2	2664
	C. Victoria	1011,3	23	36	22	0	
	Camargo	1014 1	23	36	23	0	
	C. Reynosa						
10	Linares						648
	Matamoros	1014 4	25	36	25	0	

Reg.	ESTACIONES	PPP	TT	Tx	Tn	RRR	H
	Monclova	1010 6	23	32	22	24	587
	Monterrey	1010.7	25	32	23	2	540
10	Piedras Negras	1010 7	25	36	25	0	220
	Saltillo		13		18	1	1609
	Soto la Marina			38	22	0	25
	Tampico	1012 0	28	34	26	0	20
	A. Obregón Tab	1012.1	28	34	25	1	2
	C. del Carmen						
	Coatzacoalcos	1013.5	25	29	25	9	28
	Comalcalco						
	Córdoba		18	28	17	3	871
	Gutiérrez Zamora						
	Huauchinango			23	12	3	1576
11	Jalapa	1013.2	17	24	16	0	1300
	Orizaba		17	21	13	42	1248
	Rioverde		19	20	19	0	988
	Teapa						30
	Tenosique						60
	Tulancingo		9	25	8	Inap	2181
	Tuxpan			31	25	0	10
	Veracruz	1012 9	25	31	24	11	16
	Villahermosa			33	22	20	10
	Campeche	1012.3	22	31	21	13	25
	Cozumel	1012 8	16	30	24	20	3
	Champotón			32	22	0	2
12	Chetumal	1014 0	26		26	Inap	4
	I. Mujeres						7
	Mérida	1013.1	24	31	21	1	22
	Progreso	1013.1	26	29	21	Inap	14
	Valladolid		27	33	23	5	26

CARTA DEL TIEMPO

SERVICIO METEOROLOGICO MEXICANO

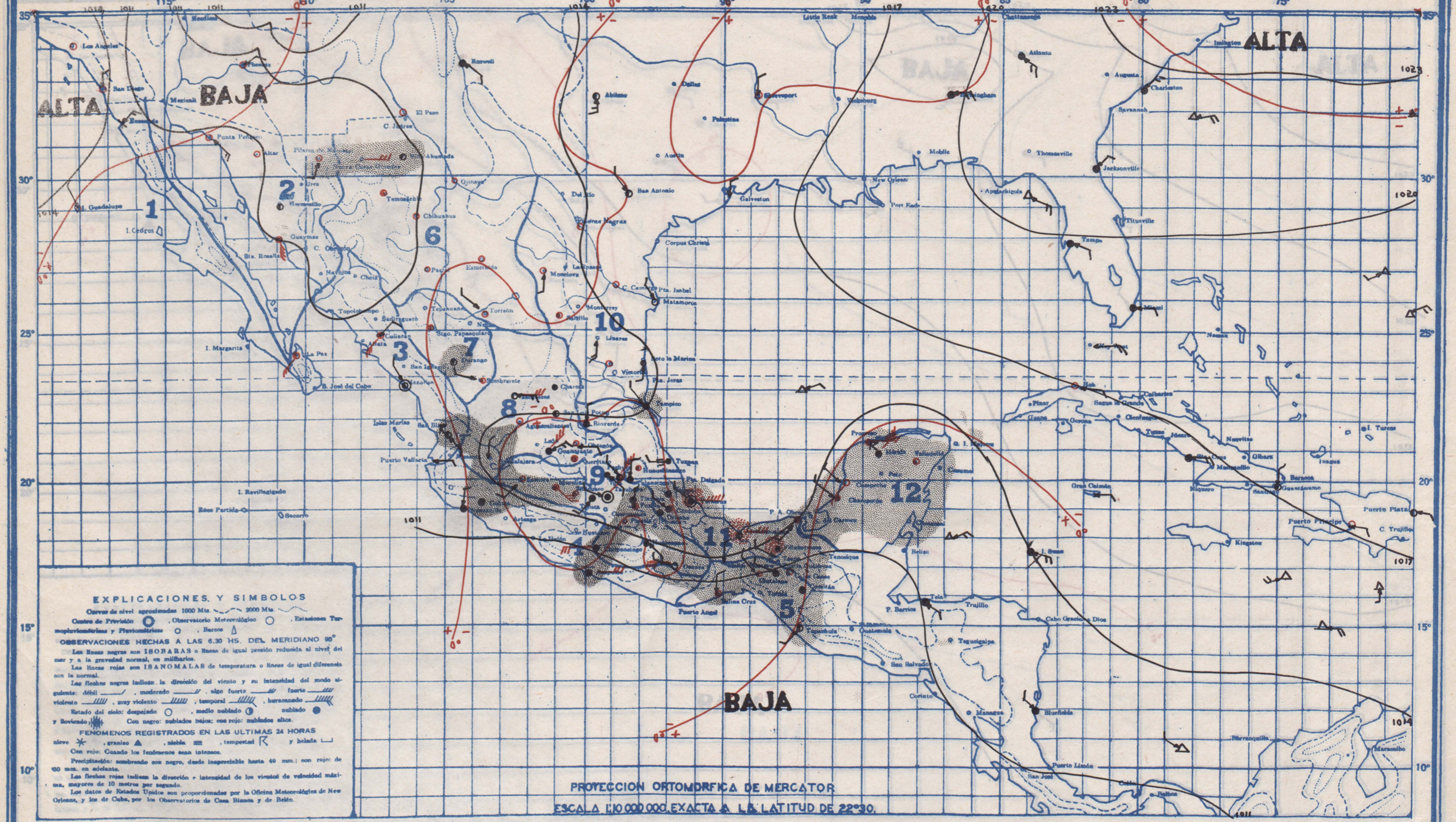

SECRETARIA DE AGRICULTURA Y GANADERIA

ZINCOGRAFIA DE LA DIRECCION DE GEOGRAFIA, METEOROLOGIA

VIERNES 9 DE JULIO DE 1948

PRONOSTICO DEL TIEMPO PARA MAÑANA

Regiones

1. No habrá cambio de temperatura. Cielo despejado. No habrá lluvias. Vientos moderados del Noroeste.
2. No habrá cambio de temperatura. Cielo medio nublado. Escasearán las lluvias. Vientos moderados Australes.
3. No habrá cambio de temperatura. Cielo nublado. Lluvia aisladas. Vientos moderados del Noroeste.
4. No habrá cambio de temperatura. Cielo nublado. Lluvias generales. Vientos moderados del Oeste.
5. No habrá cambio de temperatura. Cielo nublado. Lluvia generales. Vientos moderados del Suroeste.
6. Descenso de temperatura. Cielo medio nublado. Escasearán las lluvias.
7. No habrá cambio de temperatura. Cielo nublado. Lluvias aisladas.
8. No habrá cambio de temperatura. Cielo nublado. Lluvias aisladas.
9. No habrá cambio de temperatura. Cielo nublado. Lluvias aisladas.
10. No habrá cambio de temperatura. Cielo medio nublado. Posiblemente las lluvias. Vientos moderados del Noroeste.
11. No habrá cambio de temperatura. Cielo nublado. Lluvias generales. Vientos moderados del Este.
12. No habrá cambio de temperatura. Cielo nublado. Lluvias generales. Vientos moderados del Este.

Regiones	ESTACIONES	Presión al nivel del mar	Temperaturas: Actual	Máxima	Mínima	Lluvia en 24 h.	Altura sobre el nivel del mar
		mb.	°	°	°	mm	m.
1	I. Cedros						
	Ensenada	1012.4	18	25	18	0	
	I. Guadalupe						
	I. Margarita						
	Alter	1012.0	26	45	28	0	397
	C. Obregón, Son.						40
	Guaymas	1012.7	28	36	18	Inap	4
	Hermosillo	1010.1	28	42	15	0	211
	Mexicali						
	Nacozari						38
	Pilares	1012.9	22		29	0	
	Punta Peñasco	1012.9	29	36	24	0	
	Sta. Rosalía						26
	Ures						432
	Badiraguato						170
	Culiacán	1013.4	25	35	24	Inap	53
	Chera						310
	Islas Marías						4
	Islas Revillagigedo						
	La Paz	1012.1	26	36	25	2	12
3	Mazatlán						1200
	Mocorito	1012.7	18	30	17	1	78
	Puerto Vallarta						2
	S. Blas, Nay.						2
	S. Ignacio						186
4	Tepic		20	20	19	2	218
	Topolobampo						3
	Acapulco	1010.1	25	34	24	3	3
	Arteaga						860
	Colima		22	33	12	11	502
	Huetamo						356
	Iguala			30	25	0	735
	La Unión						38
	Manzanillo	1012.8	25	34	24	0	4
	Cintalapa			25	26	2	555
	C. Las Casas		14	29	12	34	2128
	Comitán		14	25	13	21	1635
5	Matías Romero						
	Salina Cruz	1010.7	23	32	23	1	56
	Tapachula	1010.7	22	33	21	21	180
2	Tonalá						55
	Tuxtla Gutiérrez		22	28	20	16	530
	C. Juárez						1137
	Chihuahua	1011.7	23	36	22	0	1423
	Esmeralda	1012.2	18	31	16	0	
	Hidalgo del Parral			38	16	0	1652
6	Casas Grandes						
	Ojinaga			46	23	0	786
	Temósachic	1012.5	13	35	13	0	1858
	Torreón	1013.9	21	34	20	0	
	Villa Ahumada	1010.3	22	40	22	Inap	1205
3	Durango		18		16	6	1898
	Nazas						1275
7	Sigo. Papasquiaro			36	14	0	1740
	Sombrerete			28	16	0	2350
	Zacatecas						1797
	Aguascalientes		24	29	14	0	2020
	C. Obregón, Son.			27	13	0	1870
	Cheraes			27	14	0	2020
8	Guadalajara						1583
	Guanajuato	1014.4	17	27	16	0	2037
	León				15	0	1809
	Querétaro		15		14	0	1850
	San Luis Potosí		17	27	14	0	1877
	Zacatecas	1010.4	19	29	10	0	2612
	Cuernavaca		20	25	15	2	1538
	Chilpancingo		22	28	16	5	1250
	Huajuapan			28	15	0	1597
5	Jonacatepec			35	19	Inap	
	Morelia	1014.3	16	22	15	Inap	1923
	Oaxaca	1012.4	14	26	13	8	1563
	Pachuca		12	19	11	4	2435
	Piaxtla			34	20	Inap	1120
9	Puebla		13	23	12	0	2150
	Tacubaya	1015.2	13	26	13	0	2309
	Tehuacán						1676
	Tlaxcala		15	22	15	Inap	2240
	Toluca		15		15	0	2676
	Tula			17	12	0	2036
	Zamora			31	13	0	1632
	Zitácuaro			28	8	Inap	2054
12	C. Victoria	1012.3	24	37	21	0	
	Camargo	1014.2	24	27	24	0	
	C. Reynosa						
10	Linares						648
	Matamoros	1014.4	25	38	25	0	
	Monclova	1011.3	24	34	21	0	587
	Monterrey			27	13	0	540
10	Piedras Negras	1013.4	26	29	26	0	220
	Saltillo			28	27	6	1600
	Soto la Marina				38	22	0
	Tampico	1013.1	28	35	27	Inap	10
	A. Obregón, Tab.	1014.5	24	30	21	44	2
	C. del Carmen						
	Coatzacoalcos	1014.5	24	27	24	58	28
	Comalcalco						
	Córdoba			19	27	17	8
	Gutiérrez Zamora						871
	Huauchinango				22	13	0
	Jalapa	1013.0	17	24	15	24	1576
11	Orizaba			17	22	14	16
	Ricverde			19	30	18	0
	Tuxpa						1309
	Tenosique						88
	Tulancingo						60
	Tuxpan			13	26	11	0
	Veracruz	1014.7	24	30	23	52	2181
	Villahermosa			36	22	58	18
	Campeche	1013.8	26	31	25	12	10
	Cozumel						16
	Champotón			32	23	Inap	8
	Chetumal						2
12	I. Mujeres						4
	Mérida	1012.7	24	32	25	50	7
	Progreso	1013.9	26	29	21	46	28
	Valladolid		56	33	26	6	14
							26

CARTA DEL TIEMPO

SERVICIO METEOROLOGICO MEXICANO

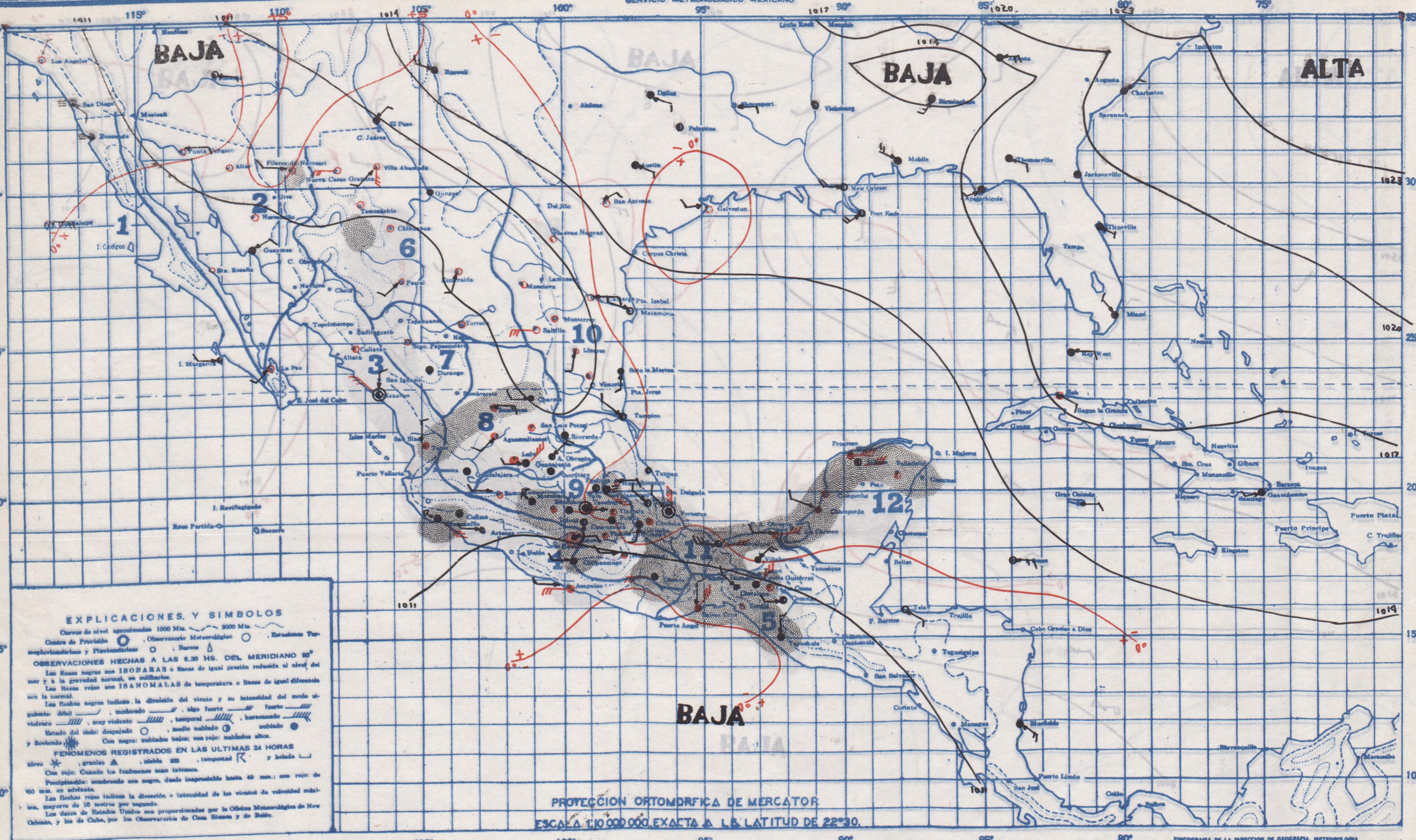

EXPLICACIONES Y SIMBOLOS

Curvas de nivel aproximadas 1000 Mts. 2000 Mts.
Centro de Previsión, Observatorio Meteorológico, Estaciones Termopluviométricas y Pluviométricas, Barcos

OBSERVACIONES HECHAS A LAS 6.30 HS. DEL MERIDIANO 90°

Las líneas negras son ISOBARAS o líneas de igual presión reducida al nivel del mar y a la gravedad normal, en milibarios.

Las líneas rojas son ISANOMALAS de temperatura o líneas de igual diferencia con la normal.

Las flechas negras indican la dirección del viento y su intensidad del modo siguiente: débil, moderado, algo fuerte, fuerte, violento, muy violento, temporal, huracanado.

Estado del cielo: despejado, medio nublado, nublado y lloviendo. Con negro: nublados bajos; con rojo: nublados altos.

FENOMENOS REGISTRADOS EN LAS ULTIMAS 24 HORAS

nieve, granizo, niebla, tempestad y helada

Con rojo: Cuando los fenómenos sean intensos.

Precipitación: sombreado con negro, desde inapreciable hasta 49 mm.; con rojo: de 50 mm. en adelante.

Las flechas rojas indican la dirección e intensidad de los vientos de velocidad máxima, mayores de 10 metros por segundo.

Los datos de Estados Unidos son proporcionados por la Oficina Meteorológica de New Orleans, y los de Cuba, por los Observatorios de Casa Blanca y de Belén.

SECRETARIA DE AGRICULTURA Y GANADERIA

SABADO 10 DE JULIO DE 1948

PRONOSTICO DEL TIEMPO PARA MAÑANA

Regiones	Pronóstico
1	Ascenso de temperatura. Cielo medio nublado. No habrá lluvias. Vientos moderados del Noroeste.
2	Ascenso de temperatura. Cielo medio nublado. Escasearán las lluvias. Vientos moderados del Oeste.
3	No habrá cambio de temperatura. Cielo medio nublado. Escasearán las lluvias. Vientos moderados del Oeste.
4	No habrá cambio de temperatura. Cielo medio nublado. Lluvias generales. Vientos moderados del Sur.
5	No habrá cambio de temperatura. Cielo nublado. Lluvias generales. Vientos débiles del Norte.
6	No habrá cambio de temperatura. Cielo medio nublado. Escasearán las lluvias.
7	Ascenso de temperatura. Cielo medio nublado. Lluvias aisladas.
8	No habrá cambio de temperatura. Cielo medio nublado. Lluvias aisladas.
9	No habrá cambio de temperatura. Cielo medio nublado. Lluvias generales.
10	Ascenso de temperatura. Cielo medio nublado. Escasearán las lluvias. Vientos moderados del Este.
11	No habrá cambio de temperatura. Cielo nublado. Lluvias generales. Vientos moderados del Noreste.
12	No habrá cambio de temperatura. Cielo medio nublado. Lluvias generales. Vientos moderados del Este.

Regiones	Estaciones	Presión al nivel del mar (mb.)	Temperaturas: Ambiente (°)	Máxima de ayer (°)	Mínima en última 24 h. (°)	Lluvia en 24 h. (mm)	Altura sobre el nivel del mar (m.)
1	I. Cedros						
	Ensenada	1012.1	19	23	11	0	
	I. Guadalupe	1015 2	18		17	0	
	I. Margarita			25	20	0	
2	Altar	1008.7	23	45	23	0	397
	C. Obregón; Son.						40
	Guaymas	1011 9	30	34	30	0	4
	Hermosillo	1019 2	29	46	25	0	211
	Mexicali	.					
	Navojoa						38
	Pilares	1009 8	26	35	25	0	
	Punta Peñasco	1009 1	23	36	21	0	
	Sta. Rosalía	.					26
	Ures						432
3	Badiraguato						170
	Culiacán	1011 7	26	38	24	0	53
	Choix	.					310
	Islas Marías						4
	Islas Revillagigedo						
	La Paz	1012 1	27	35	26	0	12
	Mascota						1200
	Mazatlán	1010.8	28	30		1	78
	Puerto Vallarta	.					2
	S. Blas, Nay.	.					2
	S. Ignacio						180

Reg.	Estaciones	PPP	TT	Tx	Tn	RRR	H
3	Tepic		22	30	22	inap	918
	Topolobampo						3
4	Acapulco	1008 3	23	33	22	0	3
	Arteaga	.		33	17	4	860
	Colima		24	32	21	1	502
	Huetamo	.					356
	Iguala	.		37	16	5	735
	La Unión	.					38
	Manzanillo	1012 3	26	35	26	2	4
5	Cintalapa	.		36	23	inap	555
	C. Las Casas		12	32	11	1	2128
	Comitán	.	11	29	10	5	1635
	Matías Romero	.					
	Salina Cruz	1010 8	25	35	24	3	56
	Tapachula	1010 9	23	32	21	1	180
	Tonalá	.		29	21	2	55
	Tuxtla Gutiérrez	.	20	30	19	0	530
6	C. Juárez	.					1137
	Chihuahua	1011.2	22	36	21	0	1423
	Esmeralda	1010 2	19	32	17	0	
	Hidalgo del Parral			32	18	0	1652
	Casas Grandes	1009 1	22	39	22	0	
	Ojinaga			46	23	inap	786
	Temósachic	1012 2	12	26	11	0	1858
	Torreón	1013 9	25	35	22	0	
	Villa Ahumada	1012 9	24	42	27	0	1205
7	Durango	.	11	35	11	0	1898
	Nazas	.					1275
	Stgo. Papasquiaro			31	10	0	1740
	Sombrerete	.					2350
	Tepehuanes						1787

Reg.	Estaciones	PPP	TT	Tx	Tn	RRR	H
8	Aguascalientes	.	17	29	15	0	2020
	C. Obregón. Gto.	.		21	12	0	1870
	Charcas	.		29	14	0	2020
	Guadalajara	1012.7	18	26	18	0	1583
	Guanajuato	1013 6	16	26	15	0	2037
	León	.	17	31	16	0	1809
	Querétaro	.	17	25	15	0	1850
	San Luis Potosí	.	15	27	15	0	1877
	Zacatecas	1008 2	12	20	11	12	2612
9	Cuernavaca		13	23	13	28	1538
	Chilpancingo	.	17	24	17	inap	1250
	Huajuapan	.		29	26	0	1597
	Jonacatepec	.		35	15	22	
	Morelia	1013 5	15	23	15	40	1923
	Oaxaca		13	28	10	3	1563
	Pachuca	.	17		12	inap	2435
	Piaxtla	.		37	16	0	1120
	Puebla	.	16	22	13	inap	2150
	Tacubaya	1013 5	14	22	13	1	2309
	Tehuacán						1676
	Tlaxcala	.	13	21	12	3	2240
	Toluca	.	12	19	11	7	2675
	Tula	.					2036
	Zamora	.		33	13	0	1633
	Zitácuaro	.		24	14	9	2964
10	C. Victoria	1010,1	24	37	21	0	
	Camargo	1012 9	24	37	23	0	
	C. Reynosa	.					
	Linares	.		34	26	0	648
	Matamoros	1012 6	28	37	26	0	

Reg.	Estaciones	PPP	TT	Tx	Tn	RRR	H
10	Monclova	1009.3	25	38	25	0	537
	Monterrey	1012 0	24	35	23	0	540
	Piedras Negras	1012.1	27	39	26	0	220
	Saltillo	.	19	29	16	inap	1609
	Soto la Marina	.		40	27	0	25
	Tampico	1012.4	28	35	26	0	30
11	A. Obregón Tab.	1013.7	23	31	22	13	2
	C. del Carmen	.					
	Coatzacoalcos	1013.5	26	29	26	inap	28
	Comalcalco	.					
	Córdoba	.	18	25	16	56	871
	Gutiérrez Zamora	.					
	Huauchinango			27	13	2	1576
	Jalapa	1012.4	16	29	15	5	1399
	Orizaba	.	16	22	13	4	1248
	Rioverde	.	20	21	19	4	988
	Tecpa	.					88
	Tenosique	.					60
	Tulancingo	.	14	28	12	0	2181
	Tuxpan	.					10
	Veracruz	1013 2	15			53	16
	Villahermosa	.					10
12	Campeche	1014.2	26	31	25	2	25
	Cozumel	.					8
	Champotón	.		32	23	inap	2
	Chetumal	.					4
	I. Mujeres	.					7
	Mérida	1013 5	24	30	21	0	22
	Progreso	1013 6	25	30	22	7	14
	Valladolid	.	26	33	25	7	26

CARTA DEL TIEMPO

SERVICIO METEOROLOGICO MEXICANO

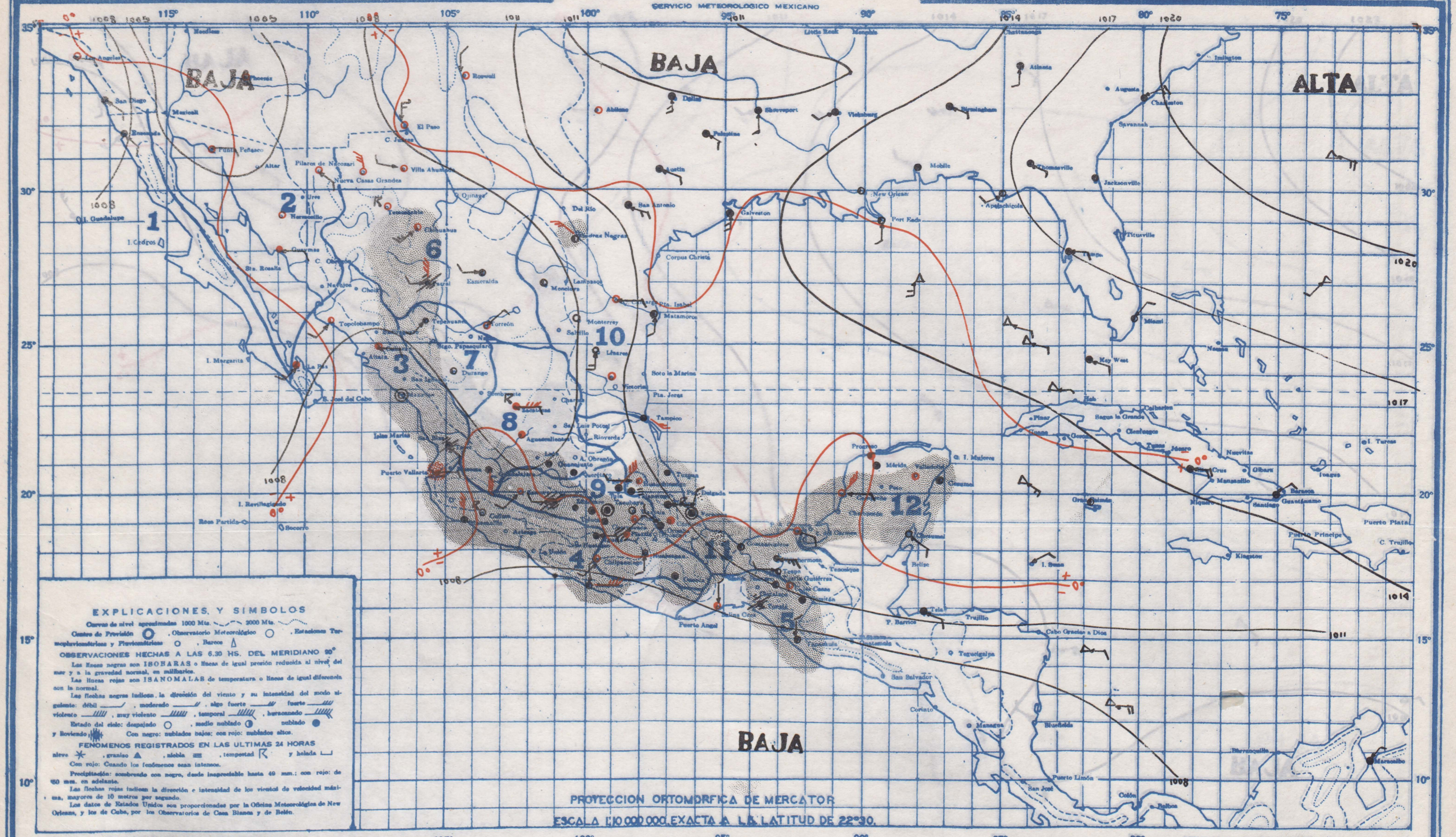

SECRETARIA DE AGRICULTURA Y GANADERIA

DOMINGO 11 DE JULIO DE 1948

PRONOSTICO DEL TIEMPO PARA MAÑANA

Regiones	
1	No habrá cambio de temperatura. Cielo medio nublado. No habrá lluvias. Vientos moderados del Suroeste.
2	No habrá cambio de temperatura. Cielo medio nublado. Escasearán las lluvias. Vientos moderados del Sur.
3	No habrá cambio de temperatura. Cielo medio nublado. Lluvias aisladas. Vientos moderados del Sur.
4	No habrá cambio de temperatura. Lluvias generales. Lluvias generales. Vientos moderados del Sureste.
5	No habrá cambio de temperatura. Cielo medio nublado. Lluvias generales. Vientos algo fuertes del Noroeste.
6	No habrá cambio de temperatura. Cielo medio nublado. Escasearán las lluvias.
7	No habrá cambio de temperatura. Cielo medio nublado. Lluvias aisladas.
8	No habrá cambio de temperatura. Cielo medio nublado. Lluvias generales.
9	No habrá cambio de temperatura. Cielo nublado. Lluvias generales.
10	No habrá cambio de temperatura. Cielo medio nublado. Lluvias aisladas. Vientos moderados del Sureste.
11	No habrá cambio de temperatura. Cielo nublado. Lluvias generales. Vientos algo fuertes del Sureste.
12	No habrá cambio de temperatura. Cielo nublado. Lluvias aisladas. Vientos algo fuertes del Sureste.

Regiones	ESTACIONES	Presión al nivel del mar	Temperaturas: Ambiente	Máxima de ayer	Mínima en últimas 24 h.	Lluvia en 24 h.	Altura sobre el nivel del mar
		mb.	°	°	°	mm	m.
1	I. Cedros						
	Ensenada	1009 0	15		14	0	
	I. Guadalupe					0	
	I. Margarita						
2	Altar			40		0	397
	C. Obregón; Son.						40
	Guaymas	1004 3	30	22	30	0	4
	Hermosillo	1005.3	29	30	28	0	211
	Mexicali						
	Navojoa						38
	Pilares	1006 4	23	38	22	0	
	Punta Peñasco	1005 5	25			0	
	Sta. Rosalía						26
	Ures						432
3	Badiraguato						170
	Culiacán	1008.5	25	29	25	2	53
	Choix						310
	Islas Marías						4
	Islas Revillagigedo						
	La Paz	1007 9	25	29	23	0	12
	Mascota						1200
	Mazatlán					0	78
	Puerto Vallarta			37	19	49	2
	S. Blas, Nay.						2
	S. Ignacio						180

Reg.	ESTACIONES	PPP	Temperaturas TT	Tx	Tn	RRR	H
3	Tepic		19	26	18	30	918
	Topolobampo						3
4	Acapulco	1007.2	24	34	21	30	3
	Arteaga			34	17	0	860
	Colima		23	31	22	15	502
	Huetamo						356
	Iguala			36	15	0	735
	La Unión						38
	Manzanillo	1010 8	16	30	25	0	4
5	Cintalapa						555
	C. Las Casas		12	34	11	2	2128
	Comitán		10		16	7	1635
	Matías Romero						
	Salina Cruz	1005 7	25		24	0	56
	Tapachula	1007 9	22		22	0	180
	Tonalá			32	22	2	55
	Tuxtla Gutiérrez		20	31	19	3	530
6	C. Juárez						1137
	Chihuahua	1008.3	22		20	inap	1423
	Esmeralda	1007 8	21		18	0	
	Hidalgo del Parral			32	15	14	1652
	Casas Grandes	1006 4	21	35	20	0	
	Ojinaga						786
	Temósachic	1009 8	13	37	11	inap	1858
	Torreón	1010 8	22		21	0	
	Villa Ahumada	1006 9	22	30	20	0	1205
7	Durango		18		16	0	1898
	Nazas						1275
	Stgo. Papasquiaro						1740
	Sombrerete			25	15	1	2350
	Tepehuanes			26	16	0	1787

Reg.	ESTACIONES	PPP	Temperaturas TT	Tx	Tn	RRR	H
8	Aguascalientes		18	31	18	0	2020
	C. Obregón, Gto.						1870
	Charcas						2020
	Guadalajara	1006.5	16	27	14	82	1583
	Guanajuato	1009 9	17	26	16	0	2037
	León						1809
	Querétaro		18	29	16	0	1850
	San Luis Potosí						1877
	Zacatecas	1006 7	12	20	12	0	2612
9	Cuernavaca		18		13	23	1538
	Chilpancingo		18		17	0	1250
	Huajuapan			28	17	0	1597
	Jonacatepec						
	Morelia	1012 5	15	35	15	22	1923
	Oaxaca	1013.2	17	27	16	1	1563
	Pachuca		14	26	13	0	2435
	Piaxtla			32	20	4	1120
	Puebla		15		14	inap	2150
	Tacubaya	1010 9	13	24	13	6	2300
	Tehuacán						1676
	Tlaxcala						2240
	Toluca		11	27	11	2	2675
	Tula						2036
	Zamora			32	12	0	1633
	Zitácuaro			21	11	8	2964
10	C. Victoria	1008,1	24	30	24	0	
	Camargo	1010 5	25	31	24	0	
	C. Reynosa						
	Linares			37	21	0	648
	Matamoros	1011 7	26		26	0	

Reg.	ESTACIONES	PPP	Temperaturas TT	Tx	Tn	RRR	H
10	Monclova	1007 6	24	32	21	0	587
	Monterrey	1006.8	27	34	23	0	540
	Piedras Negras	1009.2	23		23	3	220
	Saltillo						1609
	Soto la Marina						25
	Tampico	1009.1	28	30	27	0	20
11	A. Obregón Tab.	1011 5	24	30	22	inap	2
	C. del Carmen						
	Coatzacoalcos	1011.7	21		24	8	28
	Comalcalco						
	Córdoba		18	25	17	3	871
	Gutiérrez Zamora						
	Huauchinango			22	14	2	1576
	Jalapa	1013.1	17		16	0	[illegible]
	Orizaba		17		13	12	1248
	Rioverde						988
	Teapa			32	23	4	[illegible]
	Tenosique						60
	Tulancingo		13		11	0	2181
	Tuxpan			31	25	20	10
	Veracruz	1011 1	25		21	28	16
	Villahermosa			37	25	0	10
12	Campeche	1012 1	26	32	25	inap	25
	Cozumel	1011 6	26		23	inap	3
	Champotón						2
	Chetumal	1012 4	28	32	26	inap	4
	I. Mujeres						7
	Mérida	1011.9	24	31	23	0	22
	Progreso	1011.3	25	34	21	0	14
	Valladolid		26	35	25	inap	22

CARTA DEL TIEMPO

SERVICIO METEOROLOGICO MEXICANO

BAJA

ALTA

BAJA

EXPLICACIONES Y SIMBOLOS

Curvas de nivel aproximadas 1000 Mts. ——— 2000 Mts. ———

Centro de Previsión ◎, Observatorio Meteorológico ○, Estaciones Termopluviométricas y Pluviométricas ○, Barcos △

OBSERVACIONES HECHAS A LAS 6.30 HS. DEL MERIDIANO 90°

Las líneas negras son ISOBARAS o líneas de igual presión reducida al nivel del mar y a la gravedad normal, en milibarios.

Las líneas rojas son ISANOMALAS de temperatura o líneas de igual diferencia con la normal.

Las flechas negras indican la dirección del viento y su intensidad del modo siguiente: débil ——/, moderado ——//, algo fuerte ——///, fuerte ——////, violento ——/////, muy violento ——/////, temporal ——/////, huracanado ——/////

Estado del cielo: despejado ○, medio nublado ◑, nublado ●, y lloviendo ⫶, Con negro: nublados bajos; con rojo: nublados altos.

FENOMENOS REGISTRADOS EN LAS ULTIMAS 24 HORAS

nieve ✳, granizo ▲, niebla ≡, tempestad ℞ y helada ⌊

Con rojo: Cuando los fenómenos sean intensos.

Precipitación: sombreada con negro, desde insignificante hasta 49 mm.; con rojo: de 50 mm. en adelante.

Las flechas rojas indican la dirección e intensidad de los vientos de velocidad máxima, mayores de 10 metros por segundo.

Los datos de Estados Unidos son proporcionados por la Oficina Meteorológica de New Orleans, y los de Cuba, por los Observatorios de Casa Blanca y de Belén.

PROYECCION ORTOMORFICA DE MERCATOR

ESCALA 1:10 000 000 EXACTA A LA LATITUD DE 22°30.

SECRETARIA DE AGRICULTURA Y GANADERIA

ZINCOGRAFIA DE LA DIRECCION DE GEOGRAFIA, METEOROLOGIA

LUNES 12 DE JULIO DE 1948

PRONOSTICO DEL TIEMPO PARA MAÑANA

Regiones

1. Descenso de temperatura. Cielo medio nublado. Escasearán las lluvias. Vientos moderados del Noroeste.
2. Descenso de temperatura. Cielo medio nublado. Escasearán las lluvias. Vientos moderados del Oeste.
3. No habrá cambio de temperatura. Cielo nublado. Lluvias aisladas. Vientos moderados del Suroeste.
4. Ascenso de temperatura. Cielo nublado. Lluvias generales. Vientos moderados del Oeste.
5. No habrá cambio de temperatura. Cielo nublado. Lluvias generales. Vientos débiles del Norte.
6. No habrá cambio de temperatura. Cielo nublado. Lluvias aisladas.
7. No habrá cambio de temperatura. Cielo nublado. Lluvias aisladas.
8. No habrá cambio de temperatura. Cielo nublado. Lluvias generales.
9. No habrá cambio de temperatura. Cielo nublado. Lluvias generales.
10. Descenso de temperatura. Cielo nublado. Lluvias aisladas. Vientos moderados del Noreste.
11. No habrá cambio de temperatura. Cielo nublado. Lluvias aisladas. Vientos moderados del Este.
12. No habrá cambio de temperatura. Cielo medio nublado. Escasearán las lluvias. Vientos moderados del Este.

Regiones	ESTACIONES	Presión al nivel del mar	Temperaturas Ambiente	Máxima de ayer	Mínima en 24 h.	Lluvia en 24 h.	Altura sobre el nivel del mar
		mb.	°	°	°	mm	m.
1	*I. Cedros*						
	Ensenada			22		2	
	I. Guadalupe	1009 S	17	22	16	0	
	I. Margarita						
2	*Altar*	1004.3	23	45		0	397
	C. Obregón, Son.						40
	Guaymas	1017 3	30	38	20	0	4
	Hermosillo	1015.0	30	43	21	0	211
	Mexicali						38
	Nacozari						
	Pilares	1006 1	23	37	25	0	
	Punta Peñasco	1004.1	25	38	23	0	
	Sta. Rosalía						26
	Ures						432
	Badiraguato						170
	Culiacán	1005 3	26		25	Inap	53
	Chetz						310
	Islas Marías						4
	Islas Revillagigedo						
3	*La Paz*	1006.5	25	37	23	0	12
	Mazatlán						1200
	Mocatián	1005 9	28	31	27	10	78
	Puerto Vallarta						2
	S. Blas, Nay.						2
	S. Ignacio						180

Reg.	ESTACIONES	PPP	Temperaturas TT	Tx	Tn	RRR	H
3	*Tepic*		20	28	19	2	918
	Topolobampo						3
	Acapulco			36		0	3
	Arteaga						860
	Colima		22		22	1	502
4	*Huetamo*						356
	Iguala			36	17	1	735
	La Unión						38
	Manzanillo	1010 0	24	35	23	23	4
	Cintalapa			32	20	Inap	555
	C. Las Casas		10	22	7	Inap	2128
	Comitán			24	25	9	0	1635
5	*Matías Romero*						
	Salina Cruz	1010 0	24	34	23	7	56
	Tapachula	1008 7	21	32	19	26	180
	Tonalá			28	22	8	55
	Tuxtla Gutiérrez		22	32	20	8	530
	C. Juárez						1137
	Chihuahua	1006.1	32	34	21	1	1423
	Esmeralda	1007 5	16	32	14	0	
	Hidalgo del Parral			31	16	0	1652
6	*Casas Grandes*	1003 5	23	39	22	2	
	Ojinaga						786
	Temósachic	1002 8	11	35	10	0	1858
	Torreón	1008 S	22	36	22	0	
	Villa Ahumada	1008 9	22	40	27	0	1205
7	*Durango*		17	25	16	0	1898
	Nazas						1275
	Sigo. Papasquiaro			32	14	0	1740
	Sombrerete						2350
	Tepehuanes			32	14	0	1797

Reg.	ESTACIONES	PPP	Temperaturas TT	Tx	Tn	RRR	H
8	*Aguascalientes*		16	28	15	15	2020
	C. Obregón, Gto.			21	12	9	1870
	Chereas				26	15	Inap	2020
	Guadalajara	1006 7	17	24	15	42	1583
	Guanajuato	1010 3	16	26	14	0	2037
	León		17	28	15	11	1809
	Querétaro		17	23	16	Inap	1850
	San Luis Potosí		16		15	5	1877
	Zacatecas	1005 9	12	22	12	0	2612
	Cuernavaca		28	25	12	12	1538
	Chilpancingo		18	29	16	0	1250
	Huajuapan			28	17	Inap	1597
	Jonacatepec			34	13	5	
	Morelia	1013 7	16	32	15	Inap	1923
	Oaxaca	1016.8	17	30	16	4	1563
	Pachuca		13	21	12	Inap	2435
	Piaxtla			32	19	Inap	1120
9	*Puebla*		15	22	13	Inap	2150
	Tacubaya	1010 8	12	22	12	1	2309
	Tehuacán						1676
	Tlaxcala		15		15	1	2340
	Toluca		13		10	0	2675
	Tula			26	11	16	2036
	Zamora			32	11	1	1632
	Zitácuaro			21	13	2	2064
10	*C. Victoria*	1006.7	26	37	23	0	
	Camargo	1009.5	26	34	25	0	
	C. Reynosa						
	Linares			36	22	0	648
	Matamoros	1009 1	26	35	26	Inap	

Reg.	ESTACIONES	PPP	Temperaturas TT	Tx	Tn	RRR	H
10	*Monclova*	1006 9	23	37	22	Inap	587
	Monterrey	1005 9	27	32	23	0	540
	Piedras Negras	1009 8	24		26	0	220
	Saltillo		20		18	0	1609
	Soto la Marina			36	22	0	35
	Tampico	1009.2	27	33	25	4	30
	A. Obregón Tab	1011 7	23		22	0	2
	C. del Carmen						
	Coatzacoalcos	1010.8	27	29	26	0	38
	Comalcalco						
	Córdoba			18	28	17	6	871
	Gutiérrez Zamora						
	Huauchinango				22	15	20	1576
11	*Jalapa*	1003.9	17	23	15	Inap	1309
	Orizaba			24		Inap	1348
	Ricardo			31	20	Inap	982
	Tuxpa				31	21	Inap	20
	Temecipus						60
	Tuleneingo			13	23	12	Inap	2181
	Tuxpan				32	25	15	10
	Veracruz	1010.3	25	30	25	0	16
	Villahermosa			33	23	1	10
	Campeche	1012.7	25	33	25	0	35
	Cozumel			31		2	8
	Champotón			31	23	0	2
12	*Chetumal*	1011 7	26	30	24	6	4
	I. Mujeres						7
	Mérida	1010.9	24	32	21	0	22
	Progreso	1011.5	25	28	21	0	14
	Valladolid			27	34	23	0	26

CARTA DEL TIEMPO

SERVICIO METEOROLOGICO MEXICANO

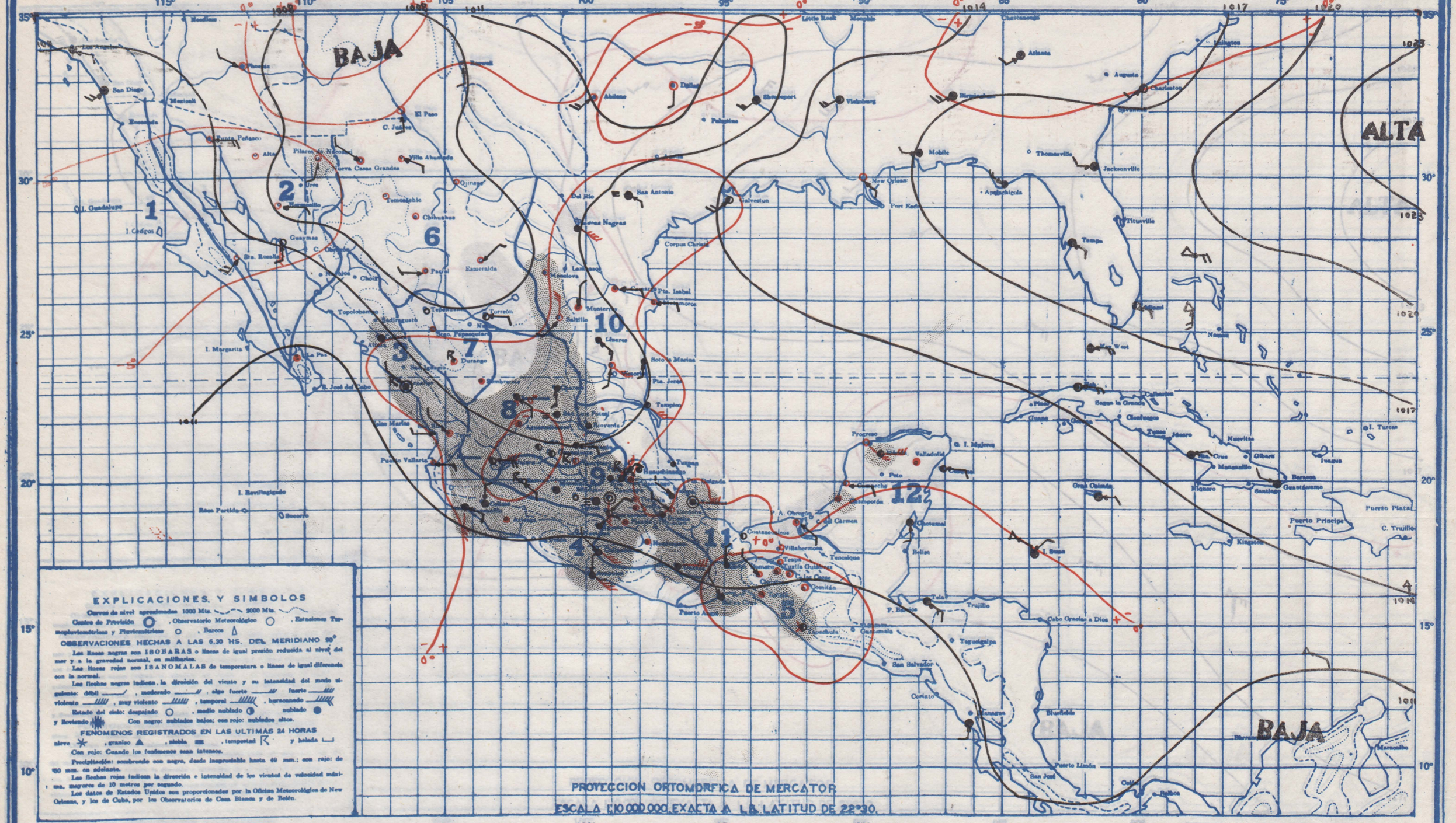

EXPLICACIONES Y SIMBOLOS

Curvas de nivel aproximadas 1000 Mts. ——— 2000 Mts. ~~~

Centro de Previsión ◎, Observatorio Meteorológico ○, Estaciones Termopluviométricas y Pluviométricas ○, Barcos △

OBSERVACIONES HECHAS A LAS 6.30 HS. DEL MERIDIANO 90°

Las líneas negras son ISOBARAS o líneas de igual presión reducida al nivel del mar y a la gravedad normal, en milibarios.

Las líneas rojas son ISANOMALAS de temperatura o líneas de igual diferencia con la normal.

Las flechas negras indican la dirección del viento y su intensidad del modo siguiente: débil ——/, moderado ——//, algo fuerte ——///, fuerte ——///, violento ——////, muy violento ——////, temporal ——////, huracanado ——////

Estado del cielo: despejado ○, medio nublado ◑, nublado ●

y Lloviendo ⋇ Con negro: nubludos bajos; con rojo: nubludos altos.

FENOMENOS REGISTRADOS EN LAS ULTIMAS 24 HORAS

nieve ✳, granizo ▲, niebla ≡, tempestad R y helada L

Con rojo: Cuando los fenómenos sean intensos.

Precipitación: sombreado con negro, desde insignificable hasta 40 mm.; con rojo: de 40 mm. en adelante.

Las flechas rojas indican la dirección e intensidad de los vientos de velocidad máxima, mayores de 10 metros por segundo.

Los datos de Estados Unidos son proporcionados por la Oficina Meteorológica de New Orleans, y los de Cuba, por los Observatorios de Casa Blanca y de Belén.

PROYECCION ORTOMORFICA DE MERCATOR

ESCALA 1:10 000 000 EXACTA A LA LATITUD DE 22°30.

SECRETARIA DE AGRICULTURA Y GANADERIA

ZINCOGRAFIA DE LA DIRECCION DE GEOGRAFIA, METEOROLOGIA

MARTES 13 DE JULIO DE 1948

PRONOSTICO DEL TIEMPO PARA MAÑANA

Regiones

1 — No habrá cambio de temperatura. [illegible] nublado. No habrá lluvias. Vientos moderados del Suroeste.

2 — No habrá cambio de temperatura. Cielo medio nublado. Escasearán las lluvias. Vientos moderados Australes.

3 — Ascenso de temperatura. Cielo nublado. Lluvias aisladas. Vientos moderados del Noroeste.

4 — No habrá cambio de temperatura. Cielo nublado. Lluvias generales. Vientos moderados del Oeste.

5 — No habrá cambio de temperatura. Cielo nublado. Lluvias aisladas. Vientos moderados Australes.

6 — No habrá cambio de temperatura. Cielo nublado. Escasearán las lluvias.

7 — No habrá cambio de temperatura. Cielo nublado. Escasearán las lluvias.

8 — Ascenso de temperatura. Cielo nublado. Lluvias generales.

9 — Ascenso de temperatura. Cielo nublado. Lluvias generales.

10 — Ascenso de temperatura. Cielo nublado. Lluvias aisladas. Vientos moderados del Noreste.

11 — Ascenso de temperatura. Cielo nublado. Lluvias aisladas. Vientos moderados del Este.

12 — No habrá cambio de temperatura. Cielo nublado. Lluvias aisladas. Vientos moderados del Este.

Regiones	ESTACIONES	Presión al nivel del mar	Temperaturas Ambiente	Máxima en 24 h.	Mínima en última 24 h.	Lluvia en 24 h.	Altura sobre el nivel del mar
		mb.	°	°	°	mm	m.
1	*I. Cedros*						
	Ensenada						
	I. Guadalupe						
	I. Margarita						
	Alter	1028.3	25	44		0	397
	C. Obregón, Son.						40
	Guaymas	1011.1	36	35	20	0	4
	Hermosillo	1003.9	39	41	28	0	211
2	*Mexicali*						
	Nogales						38
	Pilares	1009.1	21	36	29	0	
	Punta Peñasco	1011.2	25	33	20	0	
	Ste. Rosalía						26
	Ures						432
	Badiraguato						170
	Culiacán	1011.7	35		24	0	53
	Cheix						310
	Islas Marías						4
	Islas Revillagigedo						
	La Paz	1010.3	25	37	24	0	12
3	*Mazatlán*						1200
	Mazatlán	1011.3	28	30	27	Inap	78
	Puerto Vallarta						2
	S. Blas, Nay.						2
	S. Iguanero						100

Reg.	ESTACIONES	PPP	Temperaturas TT	Tx	Tn	RRR	H
3	*Tepic*		20	36	20	2	218
	Teposcolampo						3
	Acapulco	1009.3	26	34	25	2	3
	Arteaga						860
	Colima		23	33	25	2	502
4	*Huetamo*						356
	Iguala			36	16	7	735
	La Unión						38
	Monsanillo	1011.6	25	35	25	27	4
	Cintalapa			35	24	0	555
	C. Las Casas		9		7	0	2128
	Comitán		14	26	9	0	1635
5	*Matías Romero*			45	20	15	
	Salina Cruz	1010.1	25	30	25	10	56
	Tapachula	1010.0	23	34	20	10	180
	Tonalá			34	22	10	55
	Tuxtla Gutiérrez		21	32	18	Inap	530
	C. Juárez						1137
	Chihuahua	1007.6	20	34	20	2	1423
	Esmeralda	1007.8	21	32	17	9	
	Hidalgo del Parral			28	18	0	1652
6	*Casas Grandes*	1007.5	22	34	22	0	
	Ojinaga			47	23	0	786
	Temósachic	1007.5	12	35	10	0	1858
	Torreón	1011.5	21	36	20	0	
	Villa Ahumada	1007.2	20	42	19	0	1205
	Durango		18	25	17	5	1898
	Nazas						1275
7	*Sigo. Papasquiaro*			33	14	0	1740
	Scualpercle						2350
	Papelmoros			27	9	0	1737

Reg.	ESTACIONES	PPP	Temperaturas TT	Tx	Tn	RRR	H
8	*Aguascalientes*		16	29	15	9	2020
	C. Obregón, Gto.			26	12	2.1	1870
	Charcas			24	15	1	2020
	Guadalajara			25	15	0	1553
	Guanajuato	1012.4	17	23	15	9	2037
	León		16	28	15	14	1809
	Querétaro			16	21	15	1850
	San Luis Potosí			16	24	15	1877
	Zacatecas	1007.2	12	26	11	14	2612
	Cuernavaca			29	24	12	1538
	Chilpancingo			18	24	17	1250
	Huajuapan				28	16	1597
	Jonacatepec						
	Morelia	1012.9	15	22	14	2	1923
	Oaxaca		17	20	16	1	1563
	Pachuca			22	21	11	2435
	Piaxtla				32	18	1120
9	*Puebla*		15		22	13	2180
	Tacubaya	1012.7	13	26	13	3	2309
	Tehuacán						1676
	Tlaxcala			12	21	12	13	2240
	Toluca			18	11	Inap	3676
	Tula				26	10	12	2036
	Zamora				28	11	1	1632
	Zitácuaro				21	11	9	2464
	C. Victoria	1013.8	26	37	25	0	
	Camargo	1011.5	26	36	26	0	
	C. Reynosa						
10	*Linares*			35	26	0	648
	Matamoros	1012.1	25	35	25	Inap	

Reg.	ESTACIONES	PPP	Temperaturas TT	Tx	Tn	RRR	H
10	*Monclova*	1008.6	22	36	22	2	587
	Monterrey	1012.7	25	32	25	0	540
	Piedras Negras	1011.8	25	36	23	0	220
	Saltillo			18	29	18	7	1609
	Solo la Marina				35	24	0	35
	Tampico	1011.2	27	32	26	4	30
	A. Obregón Tab.	1013.7	23	35	22	0	2
	C. del Carmen						
	Coatzacoalcos	1011.7	25	30	28	0	28
	Comalcalco						
	Córdoba			18	28	17	6	371
	Gutiérrez Zamora						
	Huauchinango			25	14	Inap	1576
11	*Jalapa*	1012.8	16		12	0	1200
	Orizaba			18	24	13	Inap	1248
	Rioverde			20	29	14	Inap	982
	Teapa				37	17	0	28
	Tenosique							60
	Tuxtepec							
	Tuxpan				30	25	0	10
	Veracruz	1012.1	22	31	23	3	16
	Villahermosa				35	22	0	10
	Campeche	1012.3	26	31	25	Inap	28
	Cozumel	1012.3	28	32	24	0	5
	Champotón				32	22	15	2
12	*Chetumal*	1012.8	28	30	25	0	4
	I. Mujeres							7
	Mérida	1012.4	24	32	21	24	22
	Progreso	1012.4	25	29	21	Inap	14
	Valladolid			26	34	23	0	20

CARTA DEL TIEMPO

SERVICIO METEOROLOGICO MEXICANO

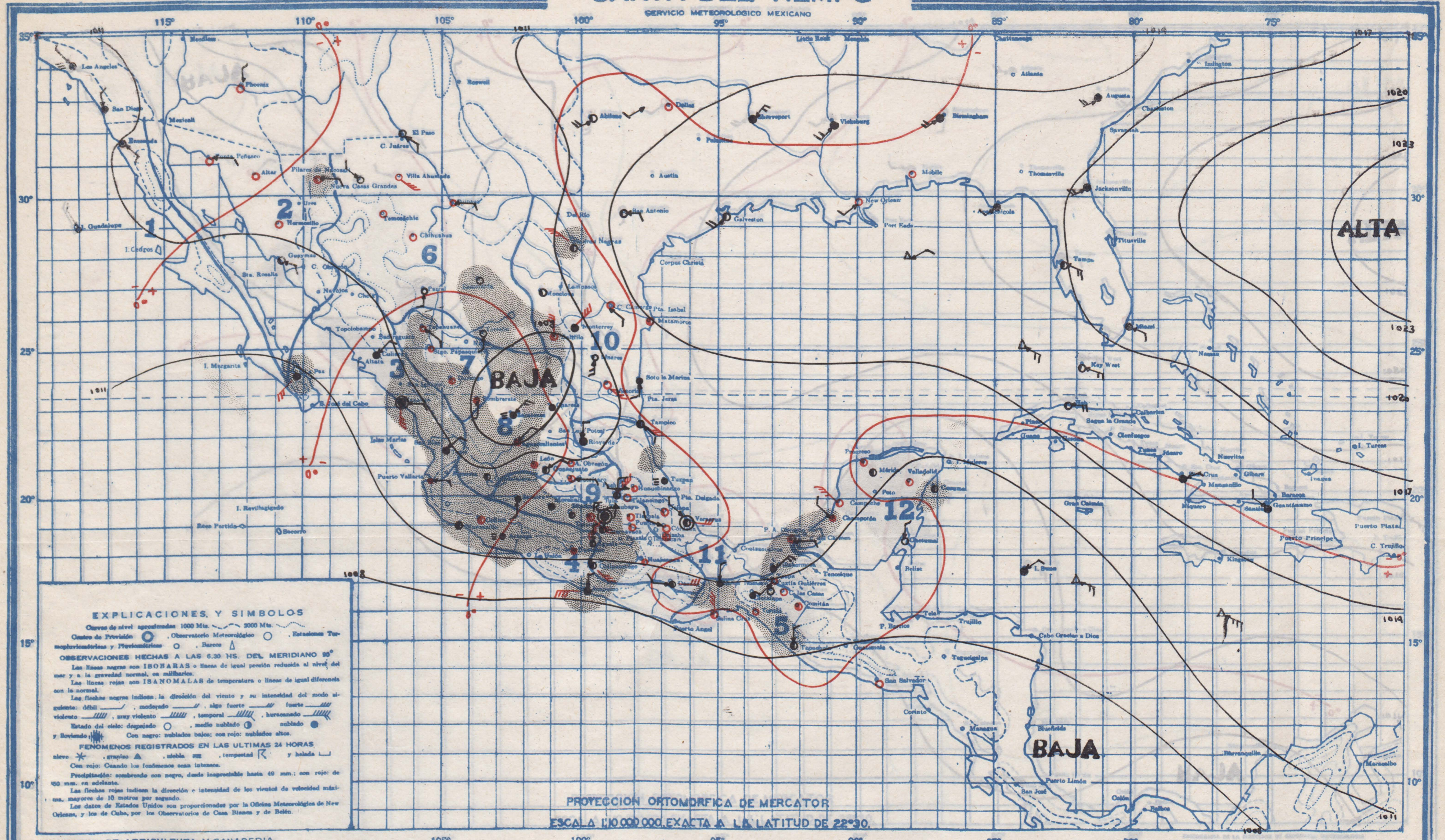

EXPLICACIONES Y SIMBOLOS

Curvas de nivel aproximadas 1000 Mts. 2000 Mts.

Centro de Previsión, Observatorio Meteorológico, Estaciones Termopluviométricas y Pluviométricas, Barcos

OBSERVACIONES HECHAS A LAS 6.30 HS. DEL MERIDIANO 90°

Las líneas negras son ISOBARAS o líneas de igual presión reducida al nivel del mar y a la gravedad normal, en milibarios.

Las líneas rojas son ISANOMALAS de temperatura o líneas de igual diferencia con la normal.

Las flechas negras indican la dirección del viento y su intensidad del modo siguiente: débil, moderado, algo fuerte, fuerte, violento, muy violento, temporal, huracanado.

Estado del cielo: despejado, medio nublado, nublado y lloviendo. Con negro: nublados bajos; con rojo: nublados altos.

FENOMENOS REGISTRADOS EN LAS ULTIMAS 24 HORAS

nieve, granizo, niebla, tempestad y helada

Con rojo: Cuando los fenómenos sean intensos.

Precipitación: sombreado con negro, desde inapreciable hasta 49 mm.; con rojo: de 50 mm. en adelante.

Las flechas rojas indican la dirección e intensidad de los vientos de velocidad máxima, mayores de 10 metros por segundo.

Los datos de Estados Unidos son proporcionados por la Oficina Meteorológica de New Orleans, y los de Cuba, por los Observatorios de Casa Blanca y de Belén.

PROYECCION ORTOMORFICA DE MERCATOR

ESCALA 1:10 000 000, EXACTA A LA LATITUD DE 22°30.

SECRETARIA DE AGRICULTURA Y GANADERIA

ZINCOGRAFIA DE LA DIRECCION DE GEOGRAFIA, METEOROLOGIA

MIERCOLES 14 DE JULIO DE 1948

PRONOSTICO DEL TIEMPO PARA MAÑANA

Regiones

1. No habrá cambio de temperatura. Cielo nublado. Escasearán las lluvias. Vientos algo fuertes del Noroeste.
2. No habrá cambio de temperatura. Cielo medio nublado. Escasearán las lluvias. Vientos moderados del Suroeste.
3. No habrá cambio de temperatura. Cielo nublado. Lluvias generales. Vientos moderados del Noroeste.
4. No habrá cambio de temperatura. Cielo nublado. Lluvias generales. Vientos moderados del Oeste.
5. No habrá cambio de temperatura. Cielo nublado. Lluvias aisladas. Vientos moderados del Norte.
6. Descenso de temperatura. Cielo medio nublado. Escasearán las lluvias.
7. Descenso de temperatura. Cielo nublado. Lluvias aisladas.
8. No habrá cambio de temperatura. Cielo nublado. Lluvias aisladas.
9. No habrá cambio de temperatura. Cielo nublado. Lluvias generales.
10. No habrá cambio de temperatura. Cielo nublado. Lluvias aisladas. Vientos moderados del Sureste.
11. No habrá cambio de temperatura. Cielo nublado. Lluvias aisladas. Vientos moderados del Este.
12. No habrá cambio de temperatura. Cielo nublado. Lluvias aisladas. Vientos moderados del Noreste.

Regiones	ESTACIONES	Presión al nivel del mar	Temperaturas: Ambiente	Máxima de ayer	Mínima en última 24 h.	Lluvia en 24 h.	Altura sobre el nivel del mar
		mb.	°	°	°	mm	m.
	I. Cedros						
1	Ensenada	1012 0	16	22	15	0	
	I. Guadalupe	1012 7	17	22	16	0	
	I. Margarita						
	Altar	1009.4	17	43		0	397
	C. Obregón; Son.						40
	Guaymas	1011 7	29	34	29	0	4
	Hermosillo	1010.9	29	41	26	0	211
2	Mexicali						
	Navojoa						38
	Pilares	1010 2	20	35	19	8	
	Punta Peñasco	1008.8	25	36	20	0	
	Sta. Rosalía						26
	Ures						432
	Badiraguato						170
	Cuñacán	1011.7	26	36	24	0	53
	Choix						310
	Islas Marías						4
	Islas Revillagigedo						
	La Paz	1010 0	27	33	25	Inap	12
3	Mascota						1200
	Mazatlán	1011 7	28	31	27	Inap	78
	Puerto Vallarta						2
	S. Blas, Nay.						2
	S. Ignacio						100

Reg.	ESTACIONES	PPP	TT	Tx	Tn	RRR	H
3	Tepic		20	29	20	3	918
	Topolobampo						3
	Acapulco	1008 8	27	31	27	Inap	3
	Arteaga						860
	Colima		21	29	20	22	502
4	Huetamo			34	24	0	356
	Iguala			36	15	5	735
	La Unión						38
	Manzanillo	1012 4	24	32	23	Inap	4
	Cintalapa			33	22	0	555
	C. Las Casas		14	23	12	0	2128
	Comitán		15	27	10	0	1635
	Matías Romero			31	21	19	
5	Salina Cruz	1009.2	26	34	25	0	56
	Tapachula	1008 9	22	34	20	3	180
	Tonalá			32	21	8	55
	Tuxtla Gutiérrez		22	32	19	Inap	530
	C. Juárez						1137
	Chihuahua	1002 8	22	32	21	0	1423
	Esmeralda	1010 2	19	32	16	Inap	
	Hidalgo del Parral						1652
6	Casas Grandes	1007 9	22	38	22	0	
	Ojinaga			47	23	0	786
	Temósachic	1009 1	12	35	12	0	1858
	Torreón	1012 5	21	36	20	Inap	
	Villa Ahumada	1007 2	20	42	19	0	1205
	Durango		16	25	16	22	1898
	Nazas						1275
7	Stgo. Papasquiaro			30	15	0	1740
	Sombrerete			28	10	8	2350
	Tepehuanes			31	14	14	1787

Reg.	ESTACIONES	PPP	TT	Tx	Tn	RRR	H
	Aguascalientes		15		13	10	2020
	C. Obregón, Gto.			25	11	0	1870
	Charcas			27	13	0	2020
	Guadalajara	1008.5	17	24	14	Inap	1583
8	Guanajuato	1012 7	25	25	14	0	2037
	León		16	28	15	3	1809
	Querétaro		17		15	0	1850
	San Luis Potosí						1877
	Zacatecas	1007 9	12	22	11	Inap	2612
	Cuernavaca		18	25	12	3	1538
	Chilpancingo		18	30	17	Inap	1250
	Huajuapan			29	14	9	1597
	Jonacatepec					0	
	Morelia	1013.1	16	23	15	Inap	1923
	Oaxaca	1010 4	25	24	14	0	1563
	Pachuca		12	21	10	0	2435
	Piaxtla						1120
9	Puebla		14	26	12	0	2150
	Tacubaya	1012 9	13	25	12	12	2309
	Tehuacán						1676
	Tlaxcala		13	23	12	0	2240
	Toluca		13	20	11	10	2675
	Tula						2036
	Zamora			29	12	1	1633
	Zitácuaro			23	14	Inap	2064
	C. Victoria	1010,1	26	37	22	0	
	Camargo	1012 5	26		25	0	
	C. Reynosa						
10	Linares			36	21	0	648
	Matamoros	1014 4	25	35	25	0	

Reg.	ESTACIONES	PPP	TT	Tx	Tn	RRR	H
	Monclova	1010 3	24	35	23	0	587
	Monterrey	1008 0	25	34	23	0	540
10	Piedras Negras	1013 0	23	37	22	8	220
	Saltillo		20	27	18	4	1609
	Soto la Marina			38	23	0	25
	Tampico	1011.2	28	32	26	0	20
	A. Obregón Tab	1013.9	24	35	23	1	2
	C. del Carmen						
	Coatzacoalcos			31		0	28
	Comalcalco						
	Córdoba		17	29	16	0	871
	Gutiérrez Zamora						
	Huauchinango			23	13	16	1576
11	Jalapa	1013.3	17		15	0	1300
	Orizaba		19		19	0	1248
	Rioverde		20	31	19	9	988
	Teapa			34	23	2	80
	Tenosique						60
	Tulancingo		10	25	9	0	2181
	Tuxpan			32	25	4	10
	Veracruz	1012 8	27	31	26	1	16
	Villahermosa			35	22	19	10
	Campeche	1012.5	28	32	27	23	25
	Cozumel			32		0	3
	Champotón			32	22	Inap	3
12	Chetumal			39		0	4
	I. Mujeres						7
	Mérida	1012.1	25	32	23	9	22
	Progreso	1011.7	26	29	22	0	14
	Valladolid		26	34	23	0	28