National Oceanic and Atmospheric Administration

ERRATA NOTICE

One or more conditions of the original document may affect the quality of the image, such as:

Discolored pages
Faded or light ink
Binding intrudes into the text

This has been a co-operative project between the NOAA Central Library and the Climate Database Modernization Program, National Climate Data Center (NCDC). To view the original document, please contact the NOAA Central Library in Silver Spring, MD at (301) 713-2607 x124 or Library.Reference@noaa.gov

HOV Services
Imaging Contractor
12200 Kiln Court
Beltsville, MD 20704-1387
July 23, 2010

CARTA DEL TIEMPO

SERVICIO METEOROLOGICO MEXICANO

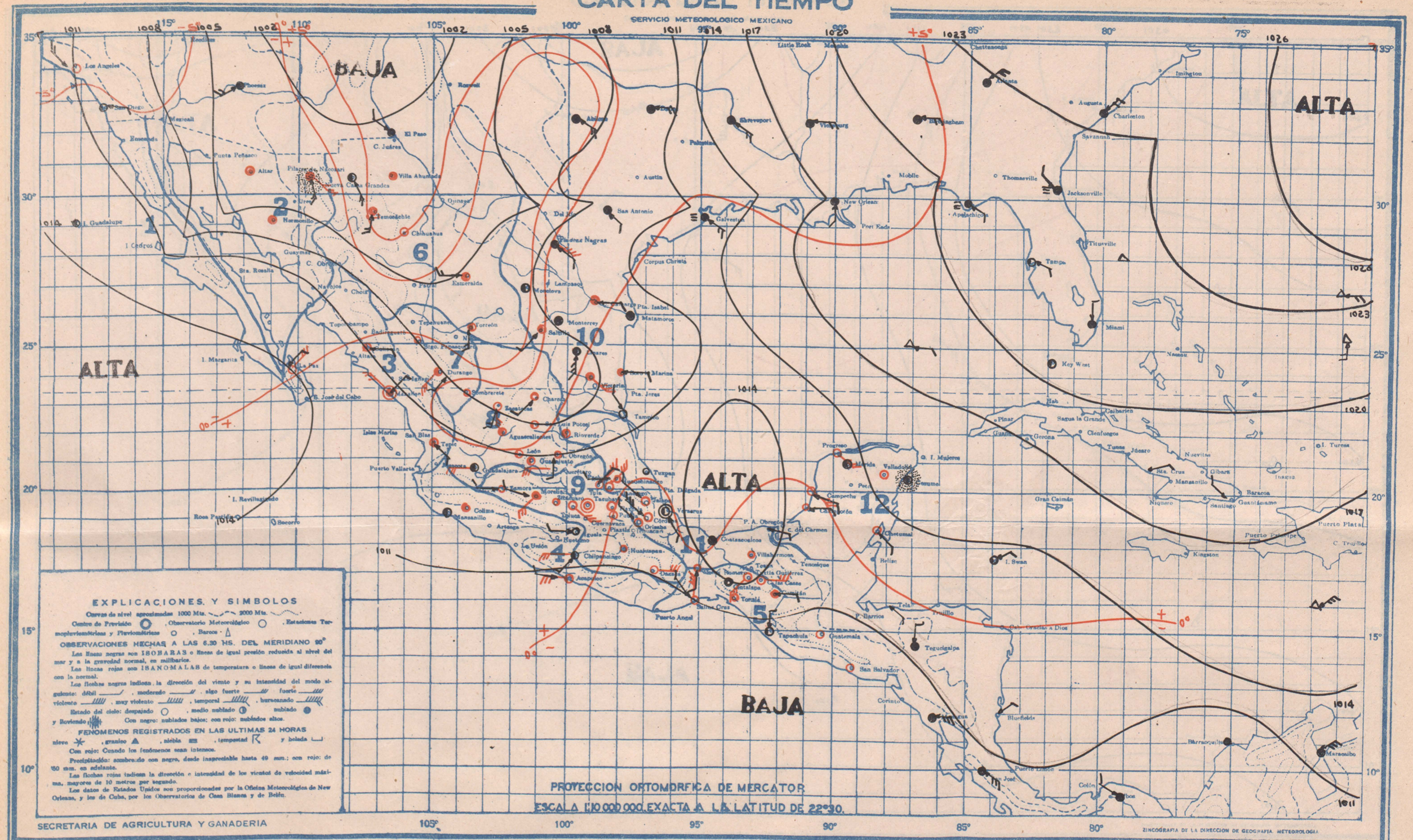

JUEVES 18 DE MARZO DE 1948

PRONOSTICO DEL TIEMPO PARA MAÑANA

Regiones

1. No habrá cambio de temperatura. Cielo despejado. No habrá lluvias. Vientos moderados del Noroeste.
2. Ascenso de temperatura. Cielo medio nublado. Descargarán las lluvias. Vientos moderados del Suroeste.
3. Ascenso de temperatura. Cielo medio nublado. Escasearán las lluvias. Vientos moderados del Noroeste.
4. No habrá cambio de temperatura. Cielo medio nublado. Escasearán las lluvias. Vientos moderados del Oeste.
5. No habrá cambio de temperatura. Cielo medio nublado. No habrá lluvias. Vientos moderados del Suroeste.
6. Ascenso de temperatura. Cielo medio nublado. Escasearán las lluvias. Suradas.
7. Ascenso de temperatura. Cielo medio nublado. No habrá lluvias. Suradas.
8. No habrá cambio de temperatura. Cielo medio nublado. Escasearán las lluvias. Suradas.
9. No habrá cambio de temperatura. Cielo medio nublado. Escasearán las lluvias. Suradas.
10. Ascenso de temperatura. Cielo nublado. Escasearán las lluvias. Vientos algo fuerte. Australes.
11. Ascenso de temperatura. Cielo medio nublado. Escasearán las lluvias. Vientos moderados. Australes.
12. Ascenso de temperatura. Cielo medio nublado. Escasearán las lluvias. Vientos moderados del Sureste.

Regiones	ESTACIONES	presión al nivel del mar	Temperaturas Ambiente	Máxima de ayer	Mínima en últimas 24 h.	Lluvia en 24 h.	Altura sobre el nivel del mar
		mb	°	°		mm.	m.
1	I. Cedros						
	Ensenada						
	I. Guadalupe	1012.9	13		12	0	
	I. Margarita						
	Alter	1004.8	10	26		0	397
	C. Obregón, Son.						40
	Guaymas			23		0	4
	Hermosillo	1012.1	15	25	9	0	211
	Mexicali						
	Navojoa						38
	Pilares	1000.4	11	20	10		
	Punta Peñasco			22		0	
	Sta. Rosalía						26
	Ures						432
2	Badiraguato						170
	Culiacán	1012.7	14	32	12	0	53
	Choix						310
	Islas Marías						4
	Islas Revillagigedo						
	La Paz	1015.5	21	28	20	0	12
	Mazatlán						1200
	Mocorito	1012.2	19	22	18	0	78
	Puerto Vallarta						2
	S. Blas, Nay.						2
3	S. Ignacio						180

Reg.	ESTACIONES	PPP	Temperaturas TT	Tx	Tn	RRR	H
		mb.	°	°		mm.	m.
3	Tepic		12	32	10	0	918
	Topolobampo						3
	Acapulco	1008.8	25	32	25	0	3
	Ariasga						860
	Coíma		26	35	19	0	502
	Huixtamo						356
4	Iguala			42	19	0	735
	La Unión						38
	Manzanillo	1012.2	23	34	22	0	4
	Cintalapa			31	17	0	555
	C. Las Casas		4	24	3	0	2128
	Comitán		11	29	7	0	1635
	Matías Romero			32	10	0	
5	Salina Cruz	1010.9	22	37	23	0	56
	Tapachula	1009.9	20	35	19	0	180
	Tonalá			34	22	0	55
	Tuxtla Gutiérrez		20	31	18	0	530
	C. Juárez						1137
	Chihuahua	1003.3	14	28	13	0	1423
	Esmeralda	1007.8	22	26	14	0	
	Hidalgo del Parral						1652
	Casas Grandes	1012.9	8	24	8	0	
6	Ojinaga						786
	Temosachic	1009.7	2	22	2	0	1858
	Torreón	1008.1	13	30	8	0	
	G. Lerdo	1008.8	12	30	11	0	
	Villa Ahumada	1002.2	6	24	5	0	1205
	Durango		14	24	13	0	1898
	Nazas						1275
7	Sigo. Papasquiaro			29	4	0	1740
	Sombrerete			27	11	0	2380

Reg.	ESTACIONES	PPP	Temperaturas TT	Tx	Tn	RRR	H
		mb.	°	°		mm.	m
8	Tepehuanes						1787
	Aguascalientes		13	30	10	0	2020
	C. Obregón, Gto.			31	12	0	1870
	Charcas			34	9	0	2020
	Guadalajara	1009.3	12	30	11	0	1583
	Guanajuato	1013.2	11	20	13	0	2037
	León		14	31	13	0	1809
	Querétaro			29		0	1850
	San Luis Potosí		13	31	12	0	1877
	Zacatecas	1008.5	13	22	14	0	2612
	Cuernavaca			33		0	1538
	Chilpancingo		24	33	23	0	1250
	Huajuapan			36	12	0	1597
	Jonacatepec						
9	Morelia	1013.3	14	27	13	0	1923
	Oaxaca		11	34	16	0	1563
	Pachuca		12	26	11	0	2435
	Piaxtla						1120
	Puebla		13	26	12	0	2150
	Tacubaya	1012.8	12	30	9	0	2309
	Tehuacán						1676
	Tlaxcala		8	27	8	0	2240
	Toluca		9	23	8	0	2675
10	Tula						2036
	Zamora			31	8	0	1633
	Zitácuaro			27	13	0	2064
	C. Victoria	1007.1	18	34	16	0	
	Camargo	1009.8	20	27	16	0	
	C. Reynosa						
	Linares			30	11	0	648
	Matamoros	1010.4	21	28	21	0	9

Reg.	ESTACIONES	PPP	Temperaturas TT	Tx	Tn	RRR	H
		mb	°	°	°	mm	mm
10	Monclova	1005.9	18	27	15	0	587
	Monterrey	1005.9	20	26	19	0	540
	Piedras Negras	1008.9	21	29	20	0	
	Saltillo		13	22	11	0	1609
	Solo la Marina						25
	Tampico	1009.9	20	27	20	Inap	20
	A. Obregón, Tab.	1015.3	22	34	21	0	2
	C. del Carmen						
	Coatzacoalcos	1014.0	23	26	21	0	28
	Comalcalco						
	Córdoba		16	29	15	0	871
	Gutiérrez Zamora						
	Huauchinango			22	8	0	1576
11	Jalapa	1011.7	14	24	14	0	1399
	Orizaba		15	26	14	0	1248
	Rioverde		14	36	13	0	992
	Teapa						80
	Tenosique						60
	Tulancingo		10	28	6	0	2181
	Tuxpan			28	20	0	10
	Veracruz	1012.5	21	26	20	0	16
	Villahermosa			29	20	0	10
	Campeche	1013.8	25	34	24	0	20
	Cozumel	1014.7	22	32	21	Inap	8
	Champotón			33	23	0	
12	Chetumal	1016.9	25	28	25	0	4
	I. Mujeres						7
	Mérida	1013.6	23		21	0	22
	Progreso	1013.6	21	32	20	0	14
	Valladolid		25	35	22	0	22

CARTA DEL TIEMPO

SERVICIO METEOROLOGICO MEXICANO

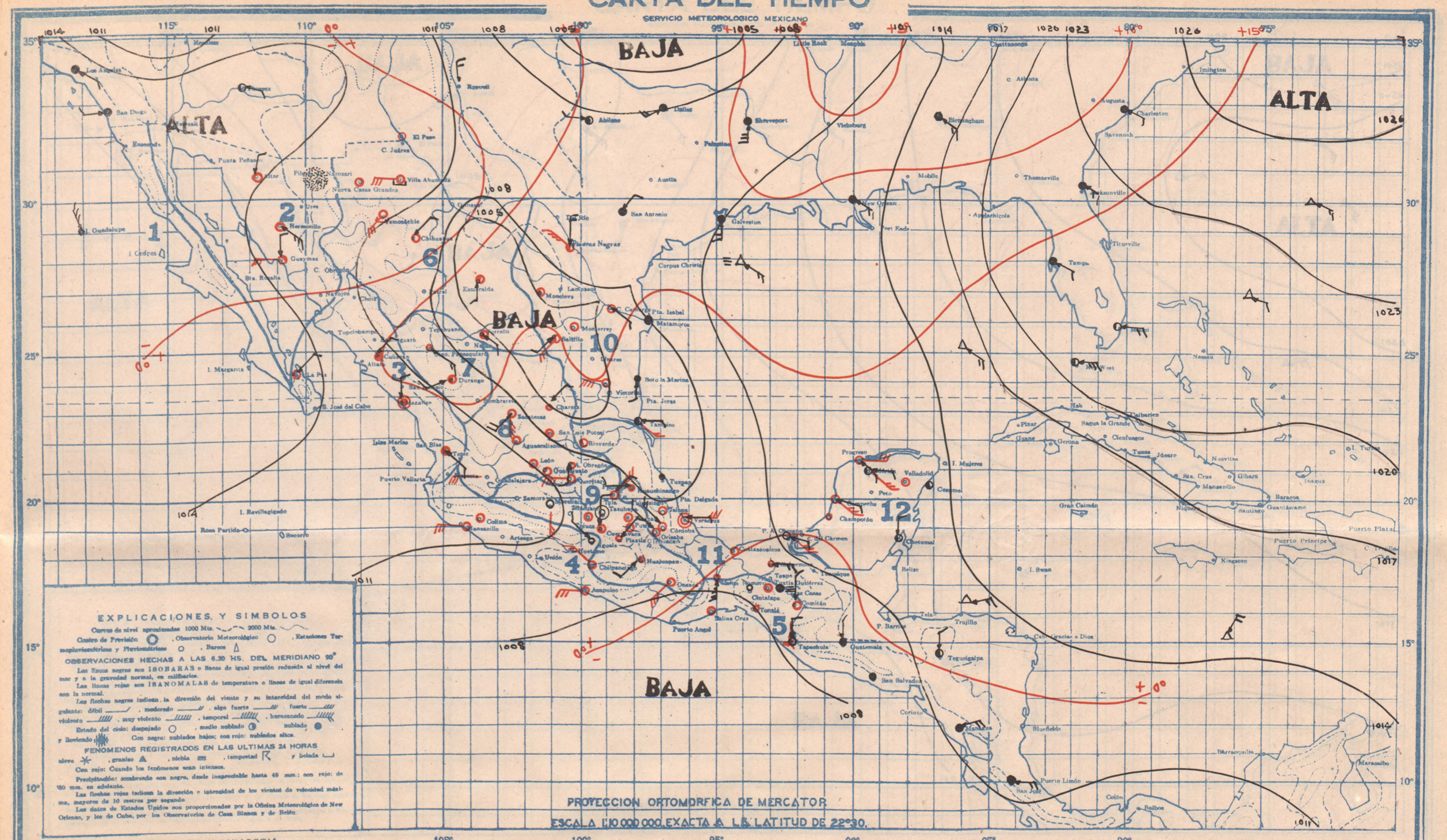

VIERNES 19 DE MARZO DE 1948

PRONOSTICO DEL TIEMPO PARA MAÑANA

Regiones

1 — No habrá cambio de temperatura. Cielo despejado. No habrá lluvias. Vientos moderados del Noroeste.

2 — No habrá cambio de temperatura. Cielo medio nublado. Descargarán las lluvias. Vientos moderados del Oeste.

3 — No habrá cambio de temperatura. Cielo medio nublado. No habrá lluvias. Vientos moderados del Noroeste.

4 — Descenso de temperatura. Cielo medio nublado. No habrá lluvias. Vientos moderados del Oeste.

5 — No habrá cambio de temperatura. Cielo medio nublado. No habrá lluvias. Vientos moderados del Suroeste.

6 — Descenso de temperatura. Cielo despejado. No habrá lluvias.

7 — Descenso de temperatura. Cielo medio nublado. No habrá lluvias.

8 — No habrá cambio de temperatura. Cielo medio nublado. Descargarán las lluvias. Suradas.

9 — No habrá cambio de temperatura. Cielo medio nublado. Descargarán las lluvias. Suradas.

10 — Descenso de temperatura. Cielo medio nublado. Descargarán las lluvias. Vientos moderados del Norte.

11 — No habrá cambio de temperatura. Cielo medio nublado. Descargarán las lluvias. Vientos moderados del Suroeste.

12 — Ascenso de temperatura. Cielo medio nublado. Descargarán las lluvias. Vientos moderados del Sureste.

Regiones	ESTACIONES	Presión al nivel del mar	Temperaturas Ambientes	Temperaturas Máxima de ayer	Temperaturas Mínima en la última 24 h.	Lluvia en 24 h.	Altura sobre el nivel del mar
		mb.	°	°	°	mm	m.
1	I. Cedros						
	Ensenada			26		0	
	I. Guadalupe	1017.6	13	17	11	0	
	I. Margarita						
2	Alisar	1012.5	7	18		0	397
	C. Obregón, Son.						40
	Guaymas	1014.0	15		15	0	4
	Hermosillo	1012.9	9	19	5	0	211
	Mascaló						
	Nogales						38
	Pilares			17		3	
	Punta Peñasco			19		0	
	Sta. Rosalía						26
	Ures						432
	Badiraguato						170
3	Culiacán	1013.5	15	30	12	0	53
	Choix						310
	Islas Marías						4
	Islas Revillagigedo						
	La Paz	1015.5	20	28	19	0	12
	Mazatlán						1200
	Mocorito	1011.6	19	24	17	0	76
	Puerto Vallarta						2
	S. Blas, Nay						2
	S. Ignacio						160

Reg.	ESTACIONES	PPP	Temperaturas TT	Tx	Tn	RRR	H
3	Tepic		11	30	10	0	212
	Topolobampo						3
	Acapulco	1008.3	25	33	25	0	3
	Artesaga						860
4	Colima		17	36	17	0	502
	Huatulco						356
	Iguala			42	16	0	735
	La Unión						38
	Manzanillo	1012.0	22	33	21	0	4
	Cintalapa			33	16	0	555
	C. Las Casas		9	25	7	0	2128
	Comitán		22	26	9	0	1635
	Matías Romero			33	10	0	
5	Salina Cruz	1012.3	22	34	22	0	56
	Tapachula	1010.3	20	35	19	0	180
	Tonalá			32	20	0	55
	Tuxtla Gutiérrez		20	36	18	0	530
	C. Juárez						1137
6	Chihuahua	1008.1	7	25	6	0	1422
	Esmeralda	1004.1	18	29	14	0	
	Hidalgo del Parral						1652
	Casas Grandes	1014.6	0	16	0	0	
	Ojinaga						786
	Temósachic	1010.8	-6	22	-8	0	1858
	Torreón	1005.4	12	34	12	0	
	Villa Ahumada	1013.0	-3	24	6	0	1205
	Durango		12	23	11	0	1898
7	Mazatlán						1275
	Nayar						1740
	Sgo. Papasquiaro						2350
	Santiago			28	5	0	1787
	Tepehuanes						

Reg.	ESTACIONES	PPP	Temperaturas TT	Tx	Tn	RRR	H
8	Aguascalientes		10	35	11	0	2020
	C. Obregón, Gto.			31	13	0	1870
	Charcas			34	8	0	2020
	Guadalajara			29		0	1583
	Guanajuato	1013.5	13	27	12	0	2037
	León		12	33	11	0	1809
	Querétaro		12	28	12	0	1850
	San Luis Potosí		14		13	0	1877
	Zacatecas	1008.8	11	20	8	0	2612
	Cuernavaca		19	34	15	0	1538
	Chilpancingo		15	32	14	0	1250
	Huajuapan			35	11	0	1597
	Jonacatepec						
	Morelia	1013.5	14	27	13	0	1923
	Oaxaca		14	34	13	0	1563
	Pachuca		12	30	11	0	2435
9	Piazzla			33	16	0	1120
	Puebla		13	27	12	0	2150
	Tacubaya	1012.5	12	30	12	0	2309
	Tehuacán						1676
	Tlaxcala		10	26	16	0	2240
	Toluca		10		9	0	2675
	Tula						2036
	Zamora						1833
	Zitácuaro						2664
10	C. Victoria	1004.0	20	33	20	0	
	Camargo	1005.7	20	34	17	0	
	C. Reynosa						
	Linares						648
	Matamoros	1007.9	21	29	20	0	

Reg.	ESTACIONES	PPP	Temperaturas TT	Tx	Tn	RRR	H
	Monclova	1006.9	19	22	18	0	557
	Monterrey	1003.1	20	29	18	0	540
	Piedras Negras	1010.5	19	33	19	0	220
	Saltillo		17	30	15	0	1609
	Soto la Marina						35
	Tampico	1006.8	22	28	22	0	20
	A. Obregón, Tab.	1011.6	22	34	11	0	2
	C. del Carmen						
	Coatzacoalcos	1011.3	23	27	23	0	38
	Comalcalco						
	Córdoba		16	30	15	0	871
	Gutiérrez Zamora						
	Huauchinango			26	17	0	1576
11	Jalapa	1010.9	15	26	15	0	1399
	Orizaba		14	27	10	0	1248
	Rioverde		16	24	14	0	992
	Teapa						80
	Tenosique						60
	Tulancingo		13	30	11	0	2181
	Tuxpan			27	23	0	10
	Veracruz	1008.3	23	28	22	0	16
	Villahermosa			28	26	0	10
	Campeche	1012.1	25	33	24	0	35
	Opumiel	1014.0	21	32	21	0	8
	Champotón			36	21	0	3
12	Chetumal	1016.4	26	29	26	0	4
	I. Mujeres						7
	Mérida	1012.5	22	34	20	0	18
	Progreso	1012.8	22	31	20	0	14
	Valladolid		25	36	22	0	28

CARTA DEL TIEMPO

SERVICIO METEOROLOGICO MEXICANO

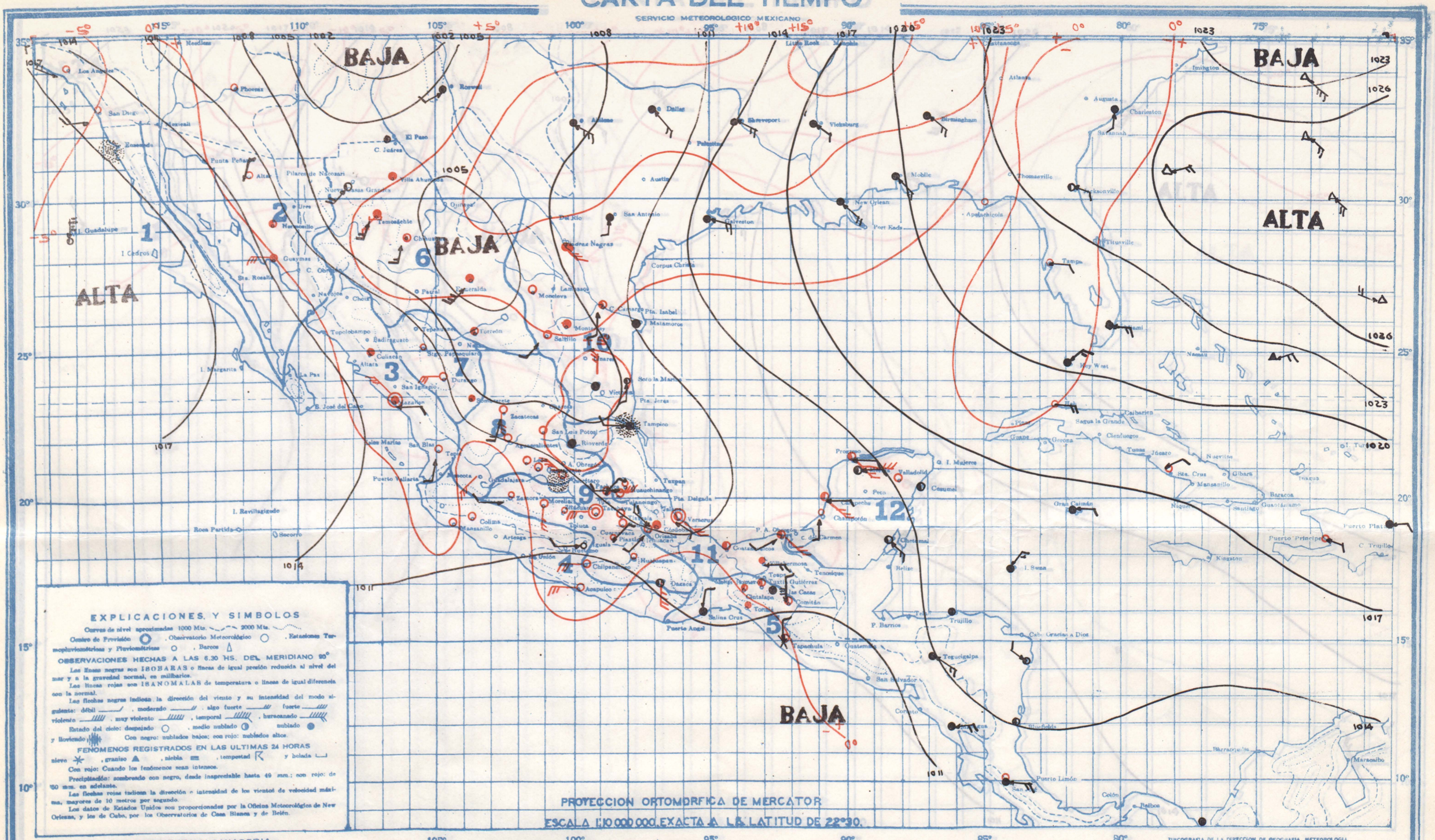

SECRETARIA DE AGRICULTURA Y GANADERIA

ZINCOGRAFIA DE LA DIRECCION DE GEOGRAFIA METEOROLOGIA

SABADO 20 DE MARZO DE 1948

PRONOSTICO DEL TIEMPO PARA MAÑANA

Regiones

1. No habrá cambio de temperatura. Cielo medio nublado. Escasearán las lluvias. Vientos moderados del Noroeste.
2. No habrá cambio de temperatura. Cielo medio nublado. Escasearán las lluvias. Vientos moderados del Oeste.
3. Descenso de temperatura. Cielo medio nublado. No habrá lluvias. Vientos moderados del Noroeste.
4. Descenso de temperatura. Cielo medio nublado. No habrá lluvias. Vientos moderados del Oeste.
5. No habrá cambio de temperatura. Cielo medio nublado. No habrá lluvias. Vientos moderados del Suroeste.
6. Descenso de temperatura. Cielo medio nublado. No habrá lluvias.
7. No habrá cambio de temperatura. Cielo medio nublado. No habrá lluvias.
8. No habrá cambio de temperatura. Cielo medio nublado. No habrá lluvias.
9. Descenso de temperatura. Cielo medio nublado. Escasearán las lluvias.
10. Ascenso de temperatura. Cielo nublado. Escasearán las lluvias. Vientos moderados Centrales.
11. Ascenso de temperatura. Cielo medio nublado. Escasearán las lluvias. Vientos moderados Australes.
12. Ascenso de temperatura. Cielo medio nublado. Escasearán las lluvias. Vientos moderados del Suroeste.

No. Regiones	ESTACIONES	Presión al nivel del mar	Temperaturas: Ambiente	Temperaturas: Máxima de ayer	Temperaturas: Mínima en última 24 h.	Lluvia en 24 h.	Altura sobre el nivel del mar
		mb.	°	°	°	mm	m.
1	I. Cedros						
	Ensenada			15		0	
	I. Guadalupe	1018.0	12		10	0	
	I. Margarita						
	Alias	1011.4	7	23		0	397
	C. Obregón, Son.		16	23	16	0	40
	Guaymas	1014.4	16	23	16	0	4
	Hermosillo	1012.7	12	24	8	0	211
2	Mexicali						
	Nacozari						38
	Pilares			16		3	
	Punta Peñasco			21		0	
	Sta. Rosalía						26
	Ures						432
	Badiraguato						170
	Culiacán	1014.5	14	31	13	0	53
	Choix						310
	Islas Marías						4
	Islas Revillagigedo						
	La Paz			29		0	12
	Mazatlán						1200
	Mocorito	1011.6	19	22	18	0	76
	Puerto Vallarta						2
	S. Blas, Nay.						2
	S. Ignacio						160
3	Tepic		12		11	0	918
	Topolobampo						3
	Acapulco	1008.3	29	32	23	0	3
	Arteaga						860
	Colima		18		18	0	502
	Huixtla						356
4	Iguala			42	19	0	735
	La Unión						38
	Mazanillo	1013.2	21	34	20	0	4
	Cuitzlapa			33	19	0	555
	C. Las Casas		9	24	8	0	2128
	Comitán		13	29	9	0	1635
	Matías Romero						
5	Salina Cruz	1011.2	24		23	0	56
	Tapachula	1010.7	22	35	20	0	180
	Tonalá			32	26	0	55
	Tuxtla Gutiérrez		19	37	18	0	530
	C. Juárez						1137
	Chihuahua	1006.0	17	27	16	0	1423
	Esmeralda	1004.1	23	27	23	0	
	Hidalgo del Parral						1652
6	Casas Grandes	1007.5	15	24	15	0	
	Ojinaga						786
	Temósachic	1011.1	12	22	11	0	1858
	Torreón	1005.8	21	34	16	0	
	Villa Ahumada	1005.9	6	22	5	0	1205
	Durango		13	23	12	0	1898
	Nazas						1275
7	Sigo. Papasquiaro			27	9	0	1740
	Soomlovoic			27	9	0	2350
	Topoctuenes						1787

Reg.	ESTACIONES	PPP	Temperaturas TT	Tx	Tn	RRR	H
8	Aguascalientes		12	32	9	0	2020
	C. Obregón, Gto.					0	1870
	Chorreas			35	15	0	2020
	Guadalajara			29		0	1583
	Guanajuato	1013.7	11	29	13	0	2037
	León		14	32	12	0	1809
	Querétaro		13	30	12	0	1850
	San Luis Potosí		16	31	12	0	1877
	Zacatecas	1008.9	11	21	11	0	2612
	Cuernavaca						1538
	Chilpancingo		14	30	11	0	1250
	Huajuapan			36	12	0	1597
	Jonacatepec						
9	Morelia	1013.1	13	27	12	0	1923
	Oaxaca		12	34	11	0	1563
	Puebla		12	26	10	0	2435
	Pátzcuaro			27	16	0	1120
	Pueblo		13	28	12	0	2150
	Tacubaya	1013.4	11	29	10	0	2309
	Tehuacán						1676
	Tlaxcala		10	26	10	0	2240
	Toluca						2675
	Tula						2036
	Zamora			33	9	0	1633
	Zitácuaro			27	12	0	2054
10	C. Victoria	1007.6	21	33	20	0	
	Camargo	1009.1	22	31	19	0	
	C. Reynosa						
	Linares						648
	Matamoros	1010.4	21		21	0	

Reg.	ESTACIONES	PPP	Temperaturas TT	Tx	Tn	RRR	H
10	Monclova	1007.2	16	28	15	0	587
	Monterrey	1005.9	19	30	18	0	540
	Piedras Negras	1009.8	18	29	17	0	220
	Saltillo		15	28	13	0	1609
	Soto la Marina						25
	Tampico	1008.8	22	25	22	[illegible]	20
11	A. Obregón Tab.	1012.9	22	35	21	0	2
	C. del Carmen						
	Coatzacoalcos	1012.5	25	29	24	0	28
	Comalcalco						
	Córdoba		17	32	16	0	871
	Gutiérrez Zamora						
	Huauchinango		29	9		0	1576
	Jalapa		24			0	1209
	Orizaba		19		11	0	1248
	Rioverde		23	36	19	0	983
	Teapa						80
	Tenosique						60
	Tulancingo		10	29	9	0	2181
	Tuxpan						10
	Veracruz	1010.4	24	27	23	0	16
	Villahermosa			29	21	0	10
	Campeche	1013.5	26	34	25	0	35
	Cozumel	1011.8	23		20	0	8
	Champotón			36	22	0	2
12	Chetumal	1018.1	26	28	25	0	4
	I. Mujeres						7
	Mérida	1014.0	22	34	29	0	38
	Progreso	1013.9	24	33	20	0	14
	Valladolid		26	35	25	0	26

CARTA DEL TIEMPO

SERVICIO METEOROLOGICO MEXICANO

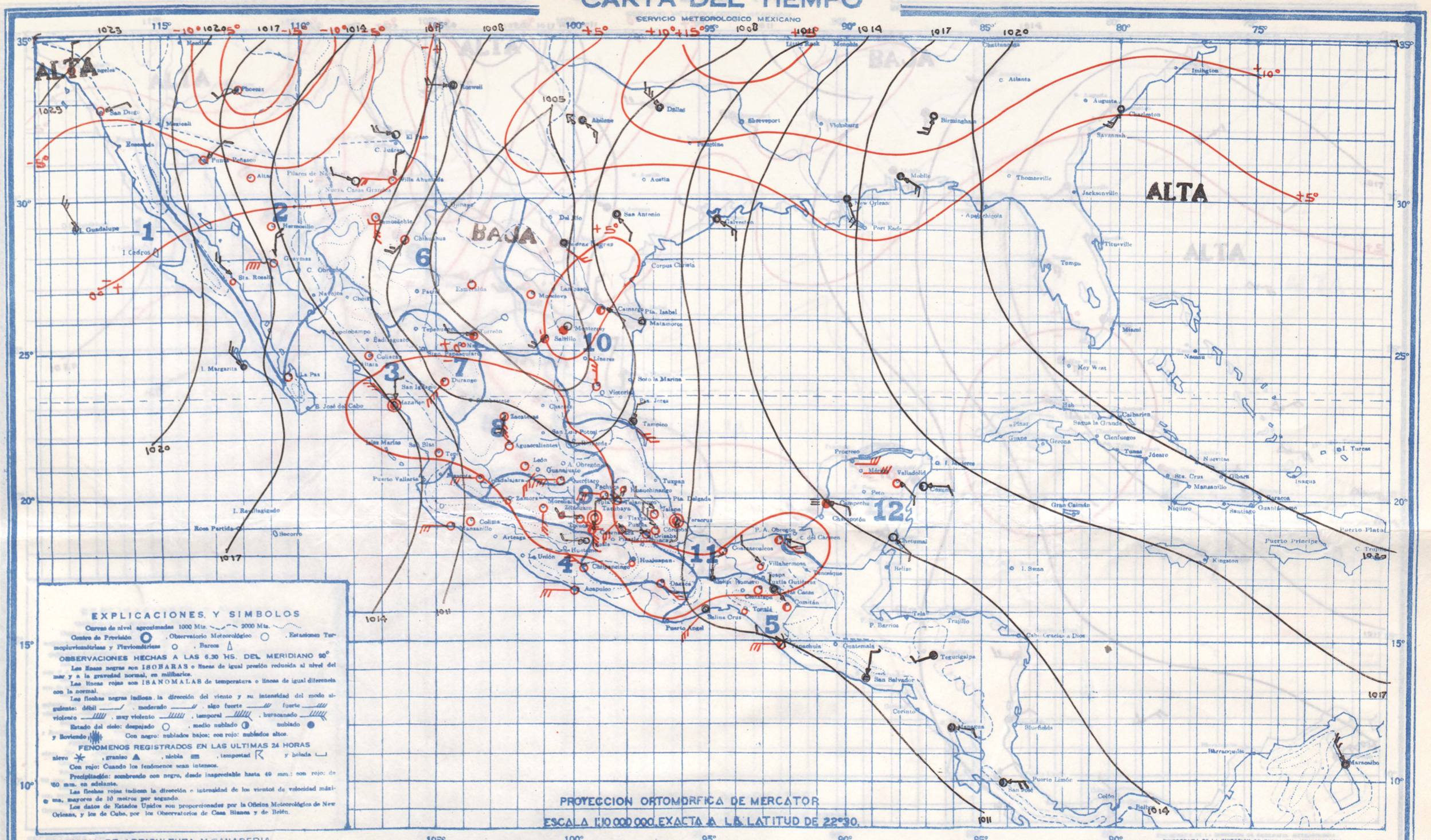

SECRETARIA DE AGRICULTURA Y GANADERIA

ZINCOGRAFIA DE LA DIRECCION DE GEOGRAFIA METEOROLOGIA

DOMINGO 21 DE MARZO DE 1948

PRONOSTICO DEL TIEMPO PARA MAÑANA

Regiones

1. Descenso de temperatura. Cielo despejado. No habrá lluvias. Vientos algo fuertes del Noroeste.
2. No habrá cambio de temperatura. Cielo despejado. No habrá lluvias. Vientos algo fuertes del Noroeste.
3. Descenso de temperatura. Cielo despejado. No habrá lluvias. Vientos algo fuertes del Noroeste.
4. Ascenso de temperatura. Cielo medio nublado. No habrá lluvias. Vientos moderados Australes.
5. No habrá cambio de temperatura. Cielo medio nublado. No habrá lluvias. Vientos moderados Australes.
6. Descenso de temperatura. Cielo despejado. No habrá lluvias.
7. No habrá cambio de temperatura. Cielo despejado. No habrá lluvias.
8. No habrá cambio de temperatura. Cielo medio nublado. No habrá lluvias.
9. Ascenso de temperatura. Cielo medio nublado. No habrá lluvias.
10. No habrá cambio de temperatura. Cielo medio nublado. Vientos moderados del Norte.
11. No habrá cambio de temperatura. Cielo medio nublado. No habrá lluvias. Vientos moderados Australes.
12. No habrá cambio de temperatura. Cielo medio nublado. Escasearán las lluvias. Vientos moderados Australes.

Regiones	Estaciones	Presión al nivel del mar	Temperaturas: Ambiente	Temperaturas: Máxima de ayer	Temperaturas: Mínima en últimas 24 h.	Lluvia en 24 h.	Altura sobre el nivel del mar
		mb.	°	°		mm.	m.
1	*I. Cedros*	1020.0	6	16	4	0	
	Ensenada	1021.5	12	17	12	0	
	I. Guadalupe			18	12	0	
	I. Margarita						
	Altar	1016.9	6	19	6	0	397
	C. Obregón, Son.						40
	Guaymas	1017.5	17	23	16	0	4
	Hermosillo	1016.7	11	23	11	0	211
	Mexicali						
	Navojoa						38
	Pilares						
	Punta Peñasco	1021.0	8	22	6	0	
	Sta. Rosalía						26
	Ures						432
2	*Badiraguato*						170
	Culiacán	1015.5	14		13	0	53
	Choix						310
	Islas Marías						4
	Islas Revillagigedo						
	La Paz	1015.9	20	28	19	0	12
	Masatlán						1200
	Mazatlán	1014.1	15	23	15	0	78
	Puerto Vallarta			31	14	0	2
	S. Blas, Nay.						2
3	*S. Blas, Gro.*						100

Reg.	Estaciones	PPP	Temperaturas TT	Temperaturas Tx	Temperaturas Tn	RRR	H
		mb.	°	°	°	mm.	m.
3	*Tepic*		20	30	20	0	918
	Tepelobampo						3
	Acapulco	1009.2	25	34	22	0	3
	Arteaga						860
	Colima		28	36	17	0	502
	Huetamo						356
	Iguala			43	22	0	735
4	*La Unión*						38
	Manzanillo	1011.0	21	26	20	0	4
	Cintalapa						555
	C. Las Casas		9	25	7	0	2128
	Comitán		13	29	9	0	1635
	Matías Romero			31	19	0	
5	*Salina Cruz*	1011.6	24	31	24	0	56
	Tapachula	1010.9	23	35	22	0	180
	Tonalá			32	21	0	55
	Tuxtla Gutiérrez		20	35	18	0	530
	C. Juárez						1137
6	*Chihuahua*	1005.9	13	23	12	0	1423
	Esmeralda			26		0	
	Hidalgo del Parral						1652
	Casas Grandes	1009.1	5	28	5		
	Ojinaga						786
	Temósachic	1012.9	-7	22	-7	0	1858
	Torreón	1006.8	21	35	14		
	C. Lerdo			24			
7	*Villa Ahumada*	1011.3	2	24	2		1205
	Durango		10	22	10	0	1898
	Nazas						1275
	Sigo. Papasquiaro						1740
	Sombrerete						2860

Reg.	Estaciones	PPP	Temperaturas TT	Temperaturas Tx	Temperaturas Tn	RRR	H
		mb.	°	°		mm.	m.
8	*Tepehuanes*						1787
	Aguascalientes		11	29	11		2020
	C. Obregón, Gto.						1870
	Charcas						
	Guadalajara	1009.3	9	29	8	0	1583
	Guanajuato			27		0	2037
	León		12	30	11	0	1809
	Querétaro		12	27	11	0	1850
	San Luis Potosí					0	1877
9	*Zacatecas*	1008.1	8	26	8	0	2612
	Cuernavaca		17	32	14	0	1538
	Chilpancingo		13	31	13	0	1250
	Huajuapan			35	12	0	1597
	Jonacatepec						
	Morelia	1014.1	12	25	11	0	1923
	Oaxaca		12	32	11	0	1563
	Pachuca		10	28	9	0	2435
	Piazzla					0	1120
10	*Puebla*		13	27	12	0	2150
	Tacubaya	1012.4	9	28	9	0	2309
	Tehuacán						1676
	Tlaxcala			26		0	2240
	Toluca		8	21	7	0	2675
	Tula						2036
	Zamora			27	8	0	1633
	Zitácuaro			26	20	0	2064
10	*C. Victoria*	1004.8	22	32	20	0	
	Camargo	1006.4	21	33	18	0	
	C. Reynosa						
	Linares						648
	Matamoros	1007.7	22	29	22	0	9

Reg.	Estaciones	PPP	Temperaturas TT	Temperaturas Tx	Temperaturas Tn	RRR	H
		mb	°	°	°	mm.	mm.
10	*Monclova*	1003.2	25	35	23	0	587
	Monterrey	1003.1	21	33	20	0	540
	Piedras Negras	1006.1	23	33	21	0	
	Saltillo		18	28	12	0	1609
	Soto la Marina						25
	Tampico	1007.3	12	30	12	0	20
	A. Obregón, Tab.	1012.1	21	34	20	0	2
	C. del Carmen						
11	*Coatzacoalcos*	1011.8	25	29	23	0	28
	Comalcalco						
	Córdoba		19	32	17	0	871
	Gutiérrez Zamora						
	Huauchinango			26	16	0	1576
	Jalapa	1010.9	18		17	0	1399
	Orizaba		21	29	14	0	1248
	Rioverde			35			992
	Teapa						20
	Tenosique						60
	Tulancingo		12	30	9	0	2181
	Tuxpan					0	10
	Veracruz	1009.5	24	31	23	0	16
	Villahermosa			28	20	0	10
12	*Campeche*	1013.5	25	31	24	0	26
	Cozumel	1013.9	24	32	21	0	3
	Champotón						
	Chetumal	1016.0	26	28	25	0	4
	I. Mujeres						7
	Mérida			34		0	22
	Progreso			30		0	14
	Valladolid		26	35	25	0	22

CARTA DEL TIEMPO

SERVICIO METEOROLOGICO MEXICANO

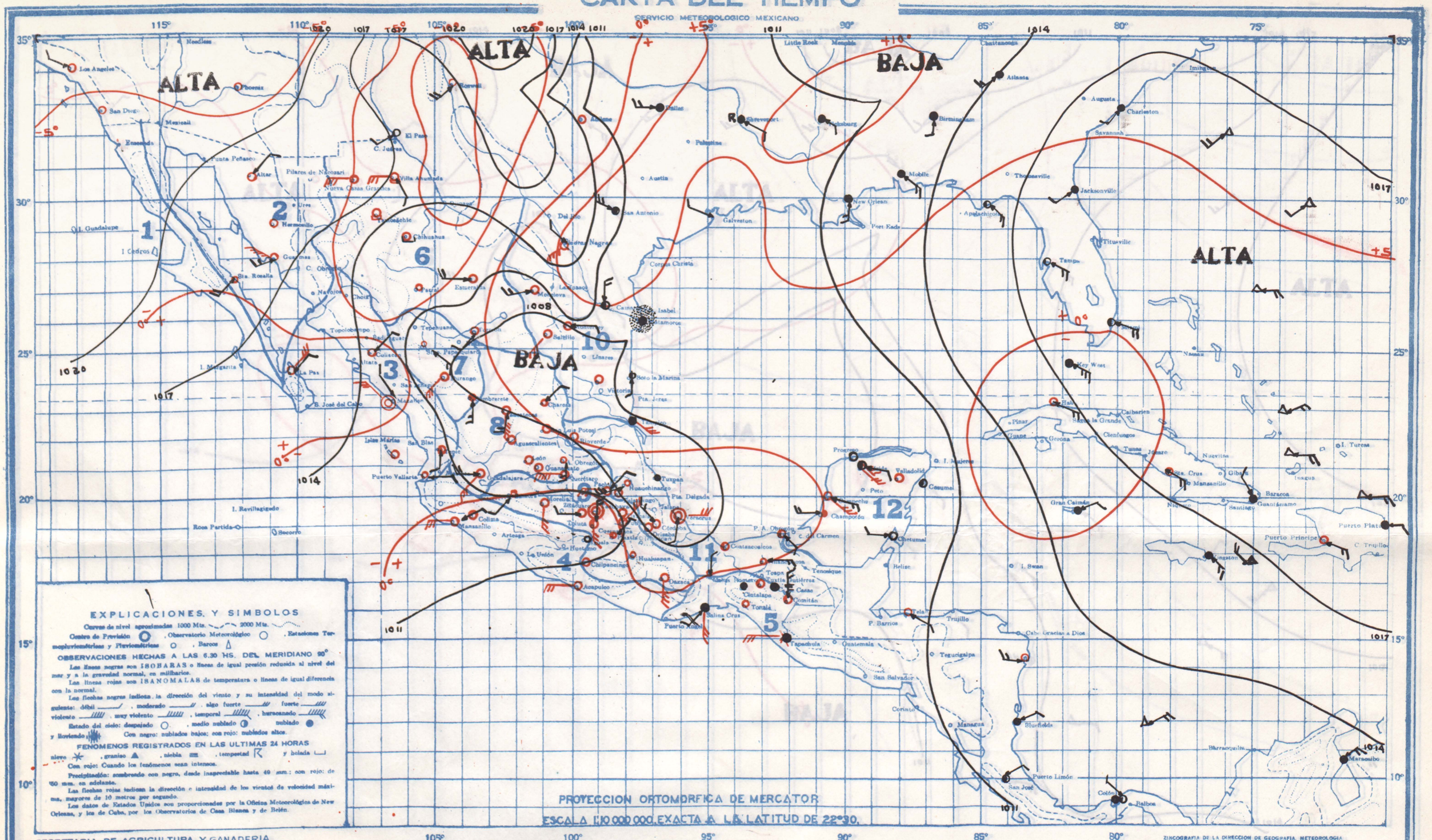

SECRETARIA DE AGRICULTURA Y GANADERIA

ZINCOGRAFIA DE LA DIRECCION DE GEOGRAFIA METEOROLOGIA

LUNES 22 DE MARZO DE 1948

PRONOSTICO DEL TIEMPO PARA MAÑANA

Regiones

1. No habrá cambio de temperatura. Cielo despejado. No habrá lluvias. Vientos moderados Australes
2. No habrá cambio de temperatura. Cielo despejado. No habrá lluvias. Vientos moderados del Noroeste
3. No habrá cambio de temperatura. Cielo despejado. No habrá lluvias. Vientos moderados del Noroeste
4. No habrá cambio de temperatura. Cielo medio nublado. No habrá lluvias. Vientos moderados del Norte
5. No habrá cambio de temperatura. Cielo medio nublado. Reanudarán las lluvias. Vientos moderados del Norte
6. Descenso de temperatura. Cielo despejado. No habrá lluvias. **Heladas.**
7. Descenso de temperatura. Cielo despejado. No habrá lluvias. **Heladas.**
8. Descenso de temperatura. Cielo nublado. No habrá lluvias. **Heladas.**
9. Descenso de temperatura. Cielo medio nublado. Reanudarán las lluvias. **Heladas.**
10. Descenso de temperatura. Cielo medio nublado. Reanudarán las lluvias. Vientos moderados del Norte
11. Descenso de temperatura. Cielo medio nublado. Reanudarán las lluvias. Vientos moderados del Norte
12. No habrá cambio de temperatura. Cielo medio nublado. No habrá lluvias. Vientos moderados del Suroeste

Regiones	ESTACIONES	Presión al nivel del mar	Temperaturas: Ambiente	Temperaturas: Máxima de ayer	Temperaturas: Mínima en últ. 24 h.	Lluvia en 24 h.	Altura sobre el nivel del mar
		mb.	°	°	°	mm	m.
1	I. Cedros			17		0	
	Ensenada			18		0	
	I. Guadalupe						
	I. Margarita						
	Altar	1017.2	5	20		0	397
	C. Obregón, Son.						40
	Guaymas	1017.1	15	26	15	0	4
	Hermosillo	1017.3	8	23	2	0	211
2	Mexicali						38
	Nacozari			14		0	
	Pilares			21		0	
	Punta Peñasco						26
	Sta. Rosalía						432
	Ures						170
	Badiraguato						53
	Culiacán	1015.0	11	30	11	0	310
	Choix	1015.9	24		24	0	4
	Islas Marías						
	Islas Revillagigedo	1015.9	19	28	18	0	12
	La Paz						1200
3	Mazatlán	1013.2	18	22	17	0	78
	Puerto Vallarta			33	15	0	2
	S. José, Nay.						2
	S. Ignacio						180
3	Tepic		12	28	10	0	212
	Topolobampo						3
	Acapulco	1008.9	25	34	24	0	3
	Arteaga						860
	Colima		18	32	11	0	502
	Huetamo						356
4	Iguala						735
	La Unión						38
	Manzanillo	1012.8	21	35	16	0	4
	Cintalapa			35	23	0	555
	C. Las Casas		10	25	8	0	2128
	Comitán		14		9	0	1635
	Matías Romero			33	20	0	
5	Salina Cruz	1010.1	25	31	25	0	56
	Tapachula	1010.1	24	34	21	0	180
	Tonalá						55
	Tuxtla Gutiérrez		19	32	17	0	530
	C. Juárez						1137
	Chihuahua	1012.8		24	1	0	1423
	Esmeralda	1011.5	5	32	3	0	
	Hidalgo del Parral			23	1		1652
6	Casas Grandes	1014.2	12	34	12	0	
	Ojinaga						786
	Tamazunchale	1013.5	-7	17	-8	0	1858
	Torreón	1008.8	12	33	10	0	
	Villa Ahumada	1018.8	-5	15	6	0	1205
	Durango		10	22	9	0	1898
	Nazas						1275
7	Sgto. Papasquiaro			29	10	0	1740
	Sombrerete			25	6	0	2350
	Tepehuanes						1787
8	Aguascalientes		11	27	10	0	2020
	C. Obregón, Gto.			26	12		1870
	Charcas			31	10	0	2020
	Guadalajara	1009.3	9	28	8	0	1583
	Guanajuato	1012.4	13	24	12	0	2037
	León		13	27	12	0	1809
	Querétaro		11	26	10	0	1850
	San Luis Potosí		15		14	0	1877
	Zacatecas	1008.4	9	17	9	0	2612
	Cuernavaca		18	29	15	0	1538
	Chilpancingo		17	30	13	0	1250
	Huajuapan			35	11	0	1597
	Jonacatepec						
	Morelia	1013.3	11	24	9	0	1923
	Oaxaca		13	33	12	0	1563
	Pachuca		10	24	9	0	2435
	Piaxtla			35	15	0	1120
	Puebla		12	25	11	0	2150
9	Tacubaya	1012.3	10	27	10	0	2309
	Tehuacán						1676
	Tlaxcala		10		10	0	2360
	Toluca		6		5	0	2675
	Tula						2036
	Zamora			27	8	0	1632
	Zitácuaro						2054
	C. Victoria		21	37	20	0	
	Camargo	1009.1	21	36	17	0	
	C. Reynosa						
10	Linares						648
	Matamoros	1009.1	22	29	22	Inap	
10	Monclova	1013.0	13	35	13	0	587
	Monterrey	1008.0	17	35	16	0	540
	Piedras Negras	1015.0	14	33	11	0	220
	Saltillo		18	27	12	0	1609
	Soto la Marina						25
	Tampico	1011.6	22	31	21	0	20
	A. Obregón Tab.	1008.5	21		20	0	2
	C. del Carmen						
	Coatzacoalcos	1008.5	23	32	23	0	38
	Comalcalco						
	Córdoba		19	32	17	0	871
	Gutiérrez Zamora						
	Huauchinango		27	14		0	1576
	Jalapa		28			0	1300
	Orizaba		18	29	12	0	1248
	Rioverde		16		14	0	982
	Teapa						80
	Tenosique						60
11	Tuxtepec		10		8	0	2181
	Tuxpan			30	22	0	10
	Veracruz	1006.3	22	29	21	0	16
	Villahermosa			28	21	0	10
	Campeche	1008.9	26	34	25	0	35
	Cozumel	1010.7	25		25	0	8
	Champotón			36	22	0	2
12	Chetumal	1013.3	26		26	0	4
	I. Mujeres						7
	Mérida	1008.8	23	34	21	0	22
	Progreso	1008.9	24	35	20	0	14
	Valladolid		26		22	0	20

CARTA DEL TIEMPO

SERVICIO METEOROLOGICO MEXICANO

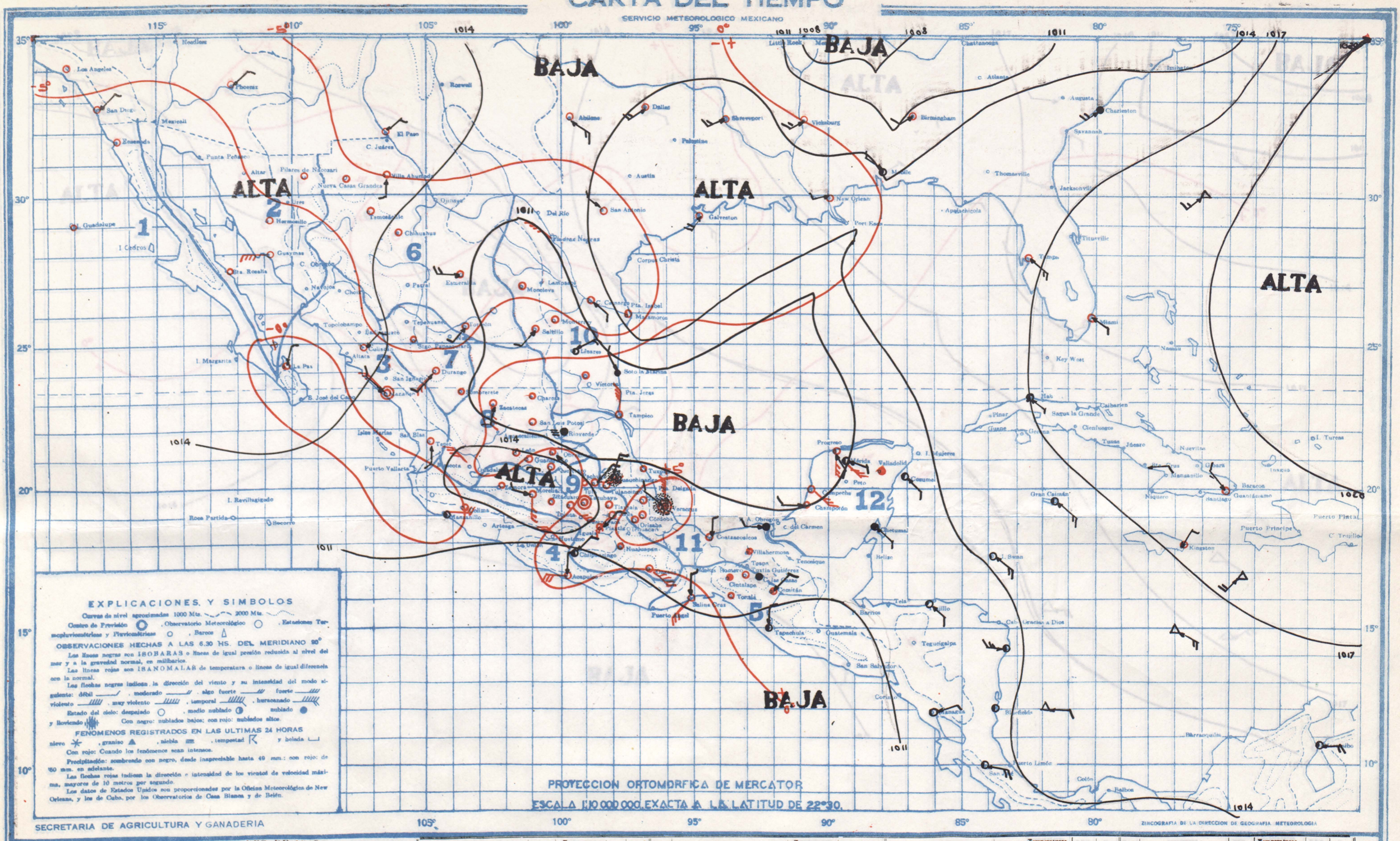

MARTES 23 DE MARZO DE 1948

PRONOSTICO DEL TIEMPO PARA MAÑANA

Regiones

1. Ascenso de temperatura. Cielo despejado. No habrá lluvias. Vientos moderados del Suroeste.
2. Ascenso de temperatura. Cielo despejado. No habrá lluvias. Vientos moderados del Noroeste.
3. No habrá cambio de temperatura. Cielo despejado. No habrá lluvias. Vientos moderados del Noroeste.
4. No habrá cambio de temperatura. Cielo medio nublado. No habrá lluvias. Vientos moderados del Este.
5. Descenso de temperatura. Cielo nublado. Reanudarán las lluvias. Vientos moderados del Norte.
6. Ascenso de temperatura. Cielo nublado. No habrá lluvias. Heladas.
7. Ascenso de temperatura. Cielo despejado. No habrá lluvias. Heladas.
8. Descenso de temperatura. Cielo medio nublado. No habrá lluvias.
9. No habrá cambio de temperatura. Cielo medio nublado. Reanudarán las lluvias.
10. Ascenso de temperatura. Cielo medio nublado. No habrá lluvias. Vientos moderados del Norte.
11. Descenso de temperatura. Cielo nublado. Reanudarán las lluvias. Vientos moderados del Norte.
12. Descenso de temperatura. Cielo medio nublado. Reanudarán las lluvias. Vientos moderados del Suroeste.

Regiones	ESTACIONES	Presión al nivel del mar	Temperaturas: Ambiente	Máxima de ayer	Mínima en última 24 h.	Lluvia en 24 h.	Altura sobre el nivel del mar
		mb.	°	°	°	mm	m.
1	I. Cedros						
	Ensenada	1015.4	7	20	12	0	
	I. Guadalupe	1016.2	13	26	6	0	
	I. Margarita						
	Alter			25		0	397
	C. Obregón; Son.						40
	Guaymas	1014.8	14	24	14	0	4
	Hermosillo	1014.8	10	27	2	0	211
2	Mexicali						
	Navojoa						38
	Pilares	1012.5	12	19	10	0	
	Punta Peñasco			22		0	
	Sta. Rosalía						26
	Ures						432
	Badiraguato						170
	Culiacán	1015.0	12	32	19	0	53
	Choix						310
	Islas Marías						4
	Islas Revillagigedo						
	La Paz	1015.7	20	28	19	0	12
3	Mascota						1200
	Mazatlán	1013.3	18	22	18	0	78
	Puerto Vallarta						2
	S. Blas, Nay.						2
	S. Ignacio						160

Reg.	ESTACIONES	PPP	Temperaturas TT	Tx	Tn	RRR	H
3	Tepic		12	29	11	0	918
	Topolobampo						3
	Acapulco	1010.1	23	32	23	0	3
	Atoyac						860
4	Colima		19	36	18	0	502
	Huetamo						356
	Iguala						735
	La Unión						38
	Manzanillo	1013.2	23	33	21	0	4
	Cintalapa			34	18	0	555
	C. Las Casas		19	25	17	0	2128
	Comitán		15	28	10	0	1635
	Matías Romero						
5	Salina Cruz	1011.9	23	33	23	0	56
	Tapachula	1010.7	24	32	21	0	180
	Tonalá			30	20	0	55
	Tuxtla Gutiérrez		22	36	21	0	530
	C. Juárez						1137
	Chihuahua	1012.3	3	19	2	0	1423
	Esmeralda	1012.2	6	23	4	0	
	Hidalgo del Parral						1652
6	Casas Grandes	1016.6	5	21	5	0	
	Ojinaga						786
	Temósachic	1014.2	-7	21	-7	0	1858
	Torreón	1012.9	11	26	10	0	
	Villa Ahumada	1014.7	0	22	-1	0	1205
	Durango		12	22	12	0	1898
	Nazas						1275
7	Sfgo. Papasquiaro			26	1	0	1740
	Semiramis			24	4	0	2350
	Tepehuanes						1787

Reg.	ESTACIONES	PPP	Temperaturas TT	Tx	Tn	RRR	H
	Agua Caliente			36		0	2020
	C. Obregón, Gto.			21	10	0	1870
	Charcas			32	5	0	2020
	Guadalajara			29		0	1583
8	Guanajuato	1014.9	12	26	11	0	2037
	León		13	39	12	0	1809
	Querétaro		12	26	11	0	1850
	San Luis Potosí		11	30	10	0	1877
	Zacatecas	1016.3	10	18	10	0	2612
	Cuernavaca			32		0	1538
	Chilpancingo		14	30	13	0	1250
	Huajuapan			34	11	0	1597
	Jonacatepec						
	Morelia	1011.4	12	26	11	0	1923
	Oaxaca		14	35	12	0	1563
	Pachuca		11	27	10	0	2435
	Piaxtla			36	16	0	1120
	Puebla		13	26	12	0	2150
	Tacubaya	1014.0	11	28	11	0	2309
	Tehuacán						1676
	Tlaxcala		11		11	0	2240
	Toluca		9	21	8	0	2675
	Tula			32	7	0	2036
	Zamora			31	9	0	1632
	Zitácuaro			27	11	0	2064
	C. Victoria	1011.3	16	37	16	0	
	Camargo	1013.5	12	28	9	0	
10	C. Reynosa						
	Linares			37	13	0	646
	Matamoros	1012.0	12	26	12	0	

Reg.	ESTACIONES	PPP	Temperaturas TT	Tx	Tn	RRR	H
10	Monclova	1010.3	12	30	8	0	587
	Monterrey	1009.3	15	27	11	0	540
	Piedras Negras			28		0	220
	Saltillo		11	24	8	0	1609
	Soto la Marina			32	15	0	35
	Tampico	1012.7	22	26	21	Inap	20
	A. Obregón Tab.	1014.3	25	36	24	0	2
	C. del Carmen						
	Coatzacoalcos	1013.7	24	33	22	0	28
	Comalcalco						
	Córdoba		16	33	14	0	871
	Gutiérrez Zamora						
	Huauchinango			38	12	0	1576
11	Jalapa		17	30	16	0	1300
	Orizaba			31		0	1348
	Rioverde		18	35	17	0	988
	Teapa						20
	Tenosique						60
	Tulancingo		8	30	7	0	2181
	Tuxpan			32	28	0	10
	Veracruz	1013.2	23	31	21	Inap	16
	Villahermosa			29	22	0	10
	Campeche	1012.8	27	35	26	0	35
	Cozumel	1013.3	25	33	25	0	8
	Champotón			37	21	0	2
12	Chetumal	1016.9	26	28	26	0	4
	I. Mujeres						7
	Mérida	1011.3	24	35	22	0	22
	Progreso	1010.2	24		19	0	14
	Valladolid		25		24	0	22

CARTA DEL TIEMPO

SERVICIO METEOROLOGICO MEXICANO

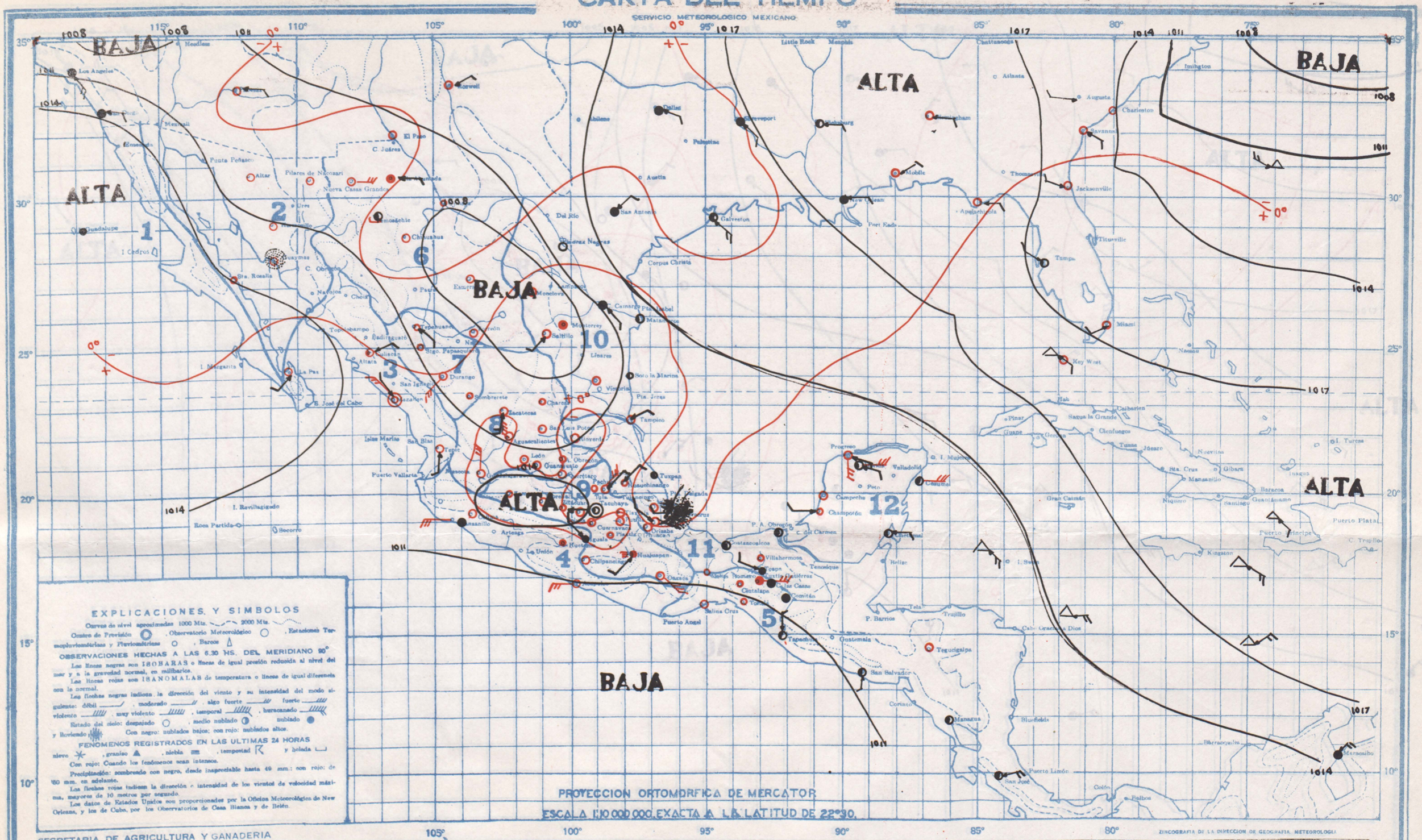

EXPLICACIONES Y SIMBOLOS

Curvas de nivel aproximadas 1000 Mts. 2000 Mts.

Centro de Previsión, Observatorio Meteorológico, Estaciones Termopluviométricas y Pluviométricas, Barcos

OBSERVACIONES HECHAS A LAS 6.30 HS. DEL MERIDIANO 90°

Las líneas negras son ISOBARAS o líneas de igual presión reducida al nivel del mar y a la gravedad normal, en milibarios.

Las líneas rojas son ISANOMALAS de temperatura o líneas de igual diferencia con la normal.

Las flechas negras indican la dirección del viento y su intensidad del modo siguiente: débil, moderado, algo fuerte, fuerte, violento, muy violento, temporal, huracanado.

Estado del cielo: despejado, medio nublado, nublado y lloviendo. Con negro: nublados bajos; con rojo: nublados altos.

FENOMENOS REGISTRADOS EN LAS ULTIMAS 24 HORAS

nieve, granizo, niebla, tempestad y helada.

Con rojo: Cuando los fenómenos sean intensos.

Precipitación: sombreado con negro, desde inapreciable hasta 49 mm.; con rojo: de 50 mm. en adelante.

Las flechas rojas indican la dirección e intensidad de los vientos de velocidad máxima, mayores de 10 metros por segundo.

Los datos de Estados Unidos son proporcionados por la Oficina Meteorológica de New Orleans, y los de Cuba, por los Observatorios de Casa Blanca y de Belén.

SECRETARIA DE AGRICULTURA Y GANADERIA

MIERCOLES 24 DE MARZO DE 1948

PRONOSTICO DEL TIEMPO PARA MAÑANA

Regiones

1. Descenso de temperatura. Cielo medio nublado. Escasearán las lluvias. Vientos moderados del Suroeste.
2. Ascenso de temperatura. Cielo medio nublado. Escasearán las lluvias. Vientos moderados del Suroeste.
3. Ascenso de temperatura. Cielo medio nublado. Escasearán las lluvias. Vientos moderados del Noroeste.
4. Descenso de temperatura. Cielo despejado. No habrá lluvias. Vientos moderados del Oeste.
5. Ascenso de temperatura. Cielo medio nublado. Escasearán las lluvias. Vientos moderados del Suroeste.
6. Ascenso de temperatura. Cielo medio nublado. No habrá lluvias.
7. Ascenso de temperatura. Cielo medio nublado. No habrá lluvias.
8. Ascenso de temperatura. Cielo despejado. No habrá lluvias.
9. Ascenso de temperatura. Cielo medio nublado. Escasearán las lluvias.
10. Ascenso de temperatura. Cielo medio nublado. Escasearán las lluvias. Vientos moderados del Suroeste.
11. Ascenso de temperatura. Cielo nublado. Escasearán las lluvias. Vientos moderados del Este.
12. Ascenso de temperatura. Cielo medio nublado. No habrá lluvias. Vientos moderados del Este.

Regiones	ESTACIONES	Presión al nivel del mar	Temperaturas: Amplitud	Temperaturas: Máxima de ayer	Temperaturas: Mínima en última 24 h.	Lluvia en 24 h.	Altura sobre el nivel del mar
		mb.	°	°	°	mm	m.
1	I. Cedros			19		0	
	Ensenada			19	11	0	
	I. Guadalupe	1015.2	13				
	I. Margarita						
2	Altar	1011.1	11	32	10	0	397
	C. Obregón, Son.						40
	Guaymas	1012.4	15		15	Inap	4
	Hermosillo	1012.1	15	28	15	0	211
	Mexicali						38
	Navojoa						
	Pilares	1009.1	12	22	11	0	
	Punta Peñasco						26
	Sta. Rosalia						432
	Ures						170
	Badiraguato						53
	Culiacán	1013.9	15		11	0	310
	Choix						4
	Islas Marias						
	Islas Revillagigedo						
3	La Paz	1015.7		29	19	0	12
	Muleges						1200
	Mazatlán	1012.3	26	23	20	0	78
	Puerto Vallarta						2
	S. Blas, Nay.						2
	S. Lucas						180
3	Tepic			13	31	11	0	218
4	Coyoacán						3
	Acapulco	1009.2	24	32	23	0	3
	Arteaga						860
	Colima		21	36	20	0	502
	Huetamo			41	17	0	356
	Iguala			46	19	0	735
	La Unión						38
	Manzanillo	1012.3	20	33	20	0	4
	Cuitzalapa			26	7	0	555
	C. Las Casas		9	26	7	0	2128
	Comitán		16	27	15	0	1635
5	Matías Romero			33	21		
	Salina Cruz	1010.9	25		24	0	56
	Tapachula	1009.5	23	27	21	0	180
	Tonalá			32	20	0	55
	Tuxtla Gutiérrez		22	32	20	0	530
	C. Juárez						1137
	Chihuahua	1009.5	12	26	2	0	1423
	Esmeralda	1007.5	15	22	10	0	
	Hidalgo del Parral			26	11		1652
6	Casas Grandes	1012.6	5	24	5	0	
	Ojinaga			21	2		786
	Temósachic	1008.8	4	20	1	0	1858
	Torreón	1011.6	5	--	5	0	
	Villa Ahumada	1012.6	1	--	1	0	1205
3	Durango		12		12	0	1898
	Nazas						1275
7	Sigo. Papasquiaro			20	4	0	1740
	Semiahora				6	0	2350
	Tepehuanes				2	0	1787

Reg.	ESTACIONES	PPP	Temperaturas TT	Tx	Tn	RRR	H
8	Aguascalientes		11	28	11	0	2020
	C. Obregón, Gto.			28	10	0	1870
	Charcas			30	5	0	2020
	Guadalajara	1009.5	9	30	9	0	1583
	Guanajuato	1013.7	13	27	12	0	2037
	León		13	31	12	0	1809
	Querétaro		13	28	11	0	1850
	San Luis Potosí		13	31	11	0	1877
	Zacatecas	1009.9	11	30	11	0	2612
	Cuernavaca		13	31	13	0	1538
	Chilpancingo		16	32	14	0	1250
	Huajuapan			34	11	0	1597
	Jonacatepec						
	Morelia	1014.0	13	27	13	0	1923
	Oaxaca		14	35	14	0	1563
	Pachuca		12	27	10	0	2435
	Piaxtla			36	10	0	1120
	Puebla		12	28	10	0	2150
	Tacubaya	1013.6	11	28	10	0	2309
	Tehuacán						1676
	Tlaxcala		11		10	0	2240
	Toluca		13	22	8	0	2675
	Tula			31	9	0	2036
	Zamora			31	20	0	1633
	Zitácuaro			28	12	0	2064
12	C. Victoria	1016.5	18	37	18	0	
	Camargo	1012.9	20	31	16	0	
	C. Reynosa						
10	Linares						648
	Matamoros	1011.2	19	29	19	0	

Reg.	ESTACIONES	PPP	Temperaturas TT	Tx	Tn	RRR	H
10	Monclova	1007.5	20	23	21	0	587
	Monterrey	1007.3	18	31	18	0	540
	Piedras Negras	1011.6	17	34	17	0	220
	Saltillo		19	27	13	0	1609
	Solo la Marina			23	20	0	25
	Tampico	1012.3	24		22	0	20
	A. Obregón Tab	1014.1	24	31	27	0	2
	C. del Carmen						
	Coatzacoalcos	1013.9	24	26	24	0	28
	Comalcalco						
	Córdoba		16	27	15	0	871
	Gutiérrez Zamora						
	Huauchinango			23	9	0	1576
11	Jalapa	1013.3	16	25	14	0	1300
	Orizaba		13	26	16	0	1248
	Rioverde		13	29	13	Inap	982
	Teapa						80
	Tenosique						60
	Tuxtepec						2181
	Tuxpan			24	4	0	10
	Veracruz	1013.2	21	21	20	Inap	16
	Villahermosa			28	21	0	10
	Campeche	1013.6	22	32	21	0	25
	Cozumel	1013.1	22	32	20	0	5
	Champotón			37	21	0	2
12	Chetumal	1016.9	25	29	25	0	4
	I. Mujeres						7
	Mérida	1011.9	22	35	21	0	22
	Progreso	1012.3	23	31	22	0	14
	Valladolid					0	20

CARTA DEL TIEMPO

SERVICIO METEOROLOGICO MEXICANO

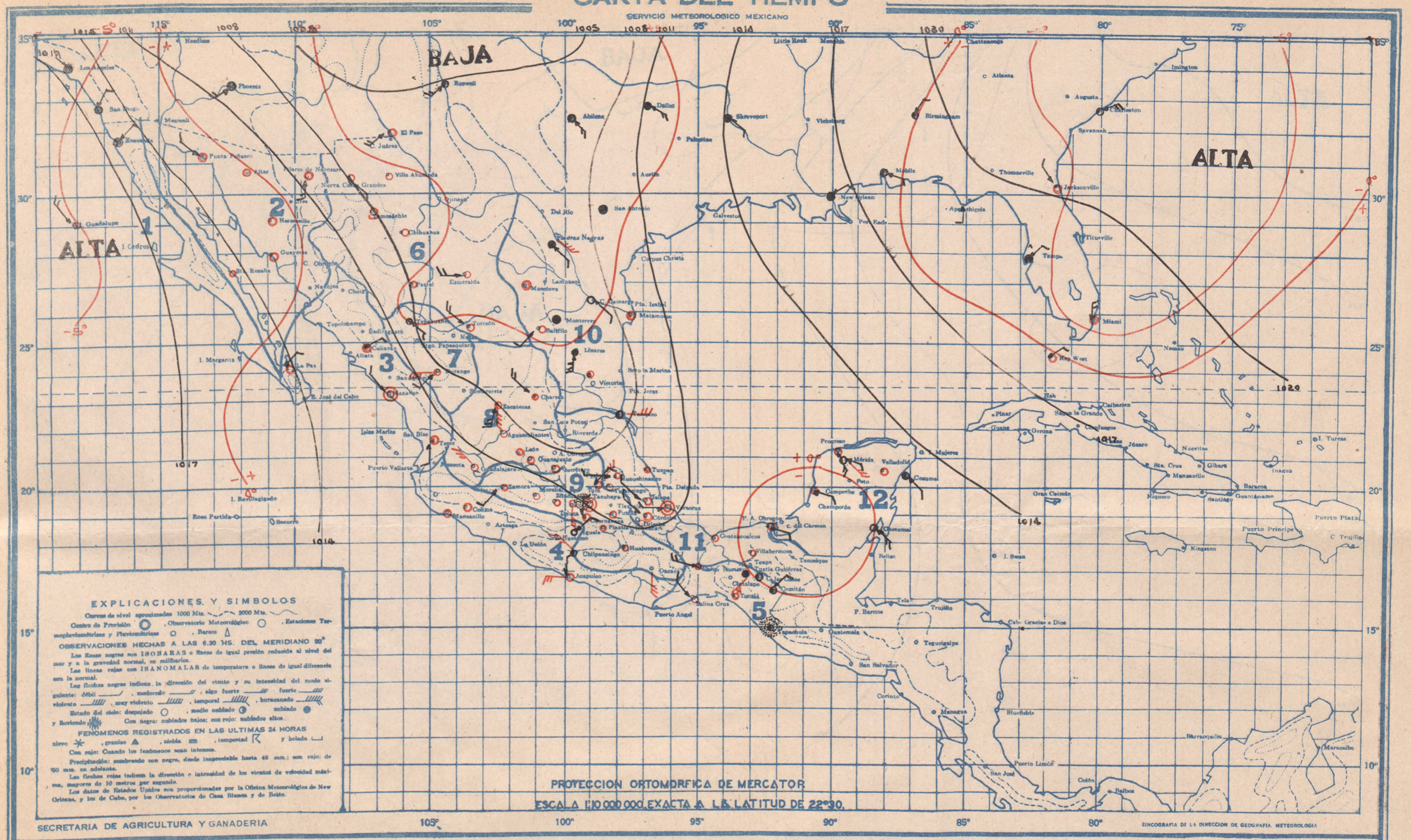

SECRETARIA DE AGRICULTURA Y GANADERIA

ZINCOGRAFIA DE LA DIRECCION DE GEOGRAFIA METEOROLOGIA

JUEVES 25 DE MARZO DE 1948

PRONOSTICO DEL TIEMPO PARA MAÑANA

Regiones

1. No habrá cambio de temperatura. Cielo medio nublado. Escasearán las lluvias. Vientos moderados del Este.
2. No habrá cambio de temperatura. Cielo medio nublado. Escasearán las lluvias. Vientos moderados Occidentales.
3. No habrá cambio de temperatura. Cielo despejado. No habrá lluvias. Vientos moderados del Oeste.
4. No habrá cambio de temperatura. Cielo despejado. No habrá lluvias. Vientos moderados Occidentales.
5. No habrá cambio de temperatura. Cielo medio nublado. Escasearán las lluvias. Vientos moderados Australes.
6. No habrá cambio de temperatura. Cielo despejado. No habrá lluvias.
7. Descenso de temperatura. Cielo medio nublado. No habrá lluvias.
8. No habrá cambio de temperatura. Cielo despejado. No habrá lluvias.
9. Ascenso de temperatura. Cielo medio nublado. Escasearán las lluvias.
10. No habrá cambio de temperatura. Cielo medio nublado. Escasearán las lluvias. Vientos moderados del Suroeste.
11. Ascenso de temperatura. Cielo despejado. No habrá lluvias. Vientos moderados del Suroeste.
12. No habrá cambio de temperatura. Cielo medio nublado. Escasearán las lluvias. Vientos moderados del Suroeste.

Regiones	ESTACIONES	presión al nivel del mar	Temperaturas Ambiente	Máxima de ayer	Mínima en últimas 24 h.	Lluvia en 24 h.	Altura sobre el nivel del mar
		mb.	°	°		mm.	m.
1	*I. Cedros*						
	Ensenada	1017.1	8	18	8	0	
	I. Guadalupe	1017.3	13	18	12	0	
	I. Margarita						
	Altar	1012.8	3	29		0	397
	C. Obregón, Son.						40
	Guaymas	1014.9	15	26	15	0	4
	Hermosillo	1013.7	13	28	11	0	211
	Mamiali						
	Navojoa						38
	Pilares	1009.1	9	21	8	0	
	Punta Peñasco	1013.2	11	22	10	0	
	Sta. Rosalía						26
	Ures						432
2	*Badiraguato*						170
	Culiacán	1013.9	16	33	14	0	53
	Choix						310
	Islas Marías						4
	Islas Revillagigedo						
	La Paz	1015.6	20	29	19	0	12
	Masatlán						1200
	Mazatlán	1012.7	29	24	20	0	78
	Puerto Vallarta						2
3	*S. Blas, Nay.*						2
	S. Ignacio						189

Reg.	ESTACIONES	PPP	Temperaturas TT	Tx	Tn	RRR	H
		mb.	°	°	°	mm.	m.
3	*Tepic*		33	39	12	0	918
	Tepelobampo						3
	Acapulco	1008.0	24	32	24	0	3
	Arteaga						860
	Colima		18	35	18	0	502
	Huetamo						356
	Iguala			40	19	0	735
4	*La Unión*						38
	Manzanillo	1012.0	22	35	21	0	4
	Cintalapa						555
	C. Las Casas		12	23	10	9	2128
	Comitán		15	27	10	0	1635
	Matías Romero			35	20	0	
5	*Salina Cruz*	1010.1	25	36	25	0	56
	Tapachula	1009.6	24	35	23	inap	180
	Tonalá			32	22	0	55
	Tuxtla Gutiérrez		22	35	21	0	530
	C. Juárez						1137
	Chihuahua	1008.1	13	26	12	0	1423
	Esmeralda	1006.4	15	28	13	0	
	Hidalgo del Parral						1652
	Casas Grandes	1012.9	11	23	11	0	
6	*Ojinaga*						786
	Temósachic	1009.5	-1	23	-1	0	1858
	Torreón	1006.8	14	34	13	0	
	C. Lerdo						
	Villa Ahumada	1007.6	4	26	4	0	1205
	Durango		11	24	10	0	1898
7	*Nazas*						1275
	Sigo. Papasquiaro						1740
	Sombrerete						2530

Reg.	ESTACIONES	PPP	Temperaturas TT	Tx	Tn	RRR	H
		mb.	°	°	°	mm.	m.
8	*Tepehuanes*			24	3	0	1787
	Aguascalientes		13	29	10	0	2020
	C. Obregón, Gto.					0	1870
	Charcas			33	15	0	2020
	Guadalajara	1009.5	11	30	10	5	1583
	Guanajuato	1013.1	15	28	13	0	2037
	León		15	31	14	0	1809
	Querétaro		15		14	0	1850
	San Luis Potosí			33		0	1877
9	*Zacatecas*	1008.4	12	21	12	0	2612
	Cuernavaca		19	32	16	0	1538
	Chilpancingo		15	31	14	0	1250
	Huajuapan			36	14	inap	1597
	Jonacatepec						
	Morelia	1013.6	15	27	14	0	1923
	Oaxaca			35		0	1563
	Pachuca		13	28	12	0	2435
	Piaxtla			37	18	0	1120
	Puebla		14	28	13	0	2150
	Tacubaya	1013.6	12	29	12	0	2309
	Tehuacán						1676
	Tlaxcala			27		0	2240
	Toluca		9	23	8	0	2675
	Tula						2036
10	*Zamora*			32	10	0	1633
	Zitácuaro			28	12	0	2064
	C. Victoria	1006.1	19	37	15	0	
	Camargo	1008.8	22	32	19	0	
	C. Reynosa						
	Linares			35	18	0	648
	Matamoros	1007.7	22	29	22	0	9

Reg.	ESTACIONES	PPP	Temperaturas TT	Tx	Tn	RRR	H
		mb.	°	°	°	mm.	m.
10	*Monclova*	1003.9	20	35	19	0	587
	Monterrey	1006.5	21	34	20	0	540
	Piedras Negras	1007.2	22	31	22	0	
	Saltillo		18	30	13	0	1609
	Soto la Marina						75
	Tampico	1008.0	22	29	22	0	30
	A. Obregón, Tab.	1012.3	22	32	21	0	2
	C. del Carmen						
	Coatzacoalcos	1011.1	25	28	24	0	28
	Comalcalco						
	Córdoba		16	30	15	0	871
	Gutiérrez Zamora						
	Huauchinango			25	14	0	1576
11	*Jalapa*	1010.4	16	26	15	0	1399
	Orizaba		15	31	12	0	1245
	Rioverde			34		0	992
	Teapa						30
	Tenosique						60
	Tulancingo		13	31	11	0	2181
	Tuxpan			28	22	0	10
	Veracruz	1009.9	22	27	22	0	16
	Villahermosa			29	22	0	10
	Campeche	1012.1	25	31	24	0	38
	Cozumel	1013.1	24	32	21	0	5
	Champotón						
12	*Chetumal*	1016.0	26	28	25	0	4
	I. Mujeres						7
	Mérida	1011.5	21	33	20	0	22
	Progreso	1011.5	23	33	19	0	14
	Valladolid		24	32	21	0	22

CARTA DEL TIEMPO

SERVICIO METEOROLOGICO MEXICANO

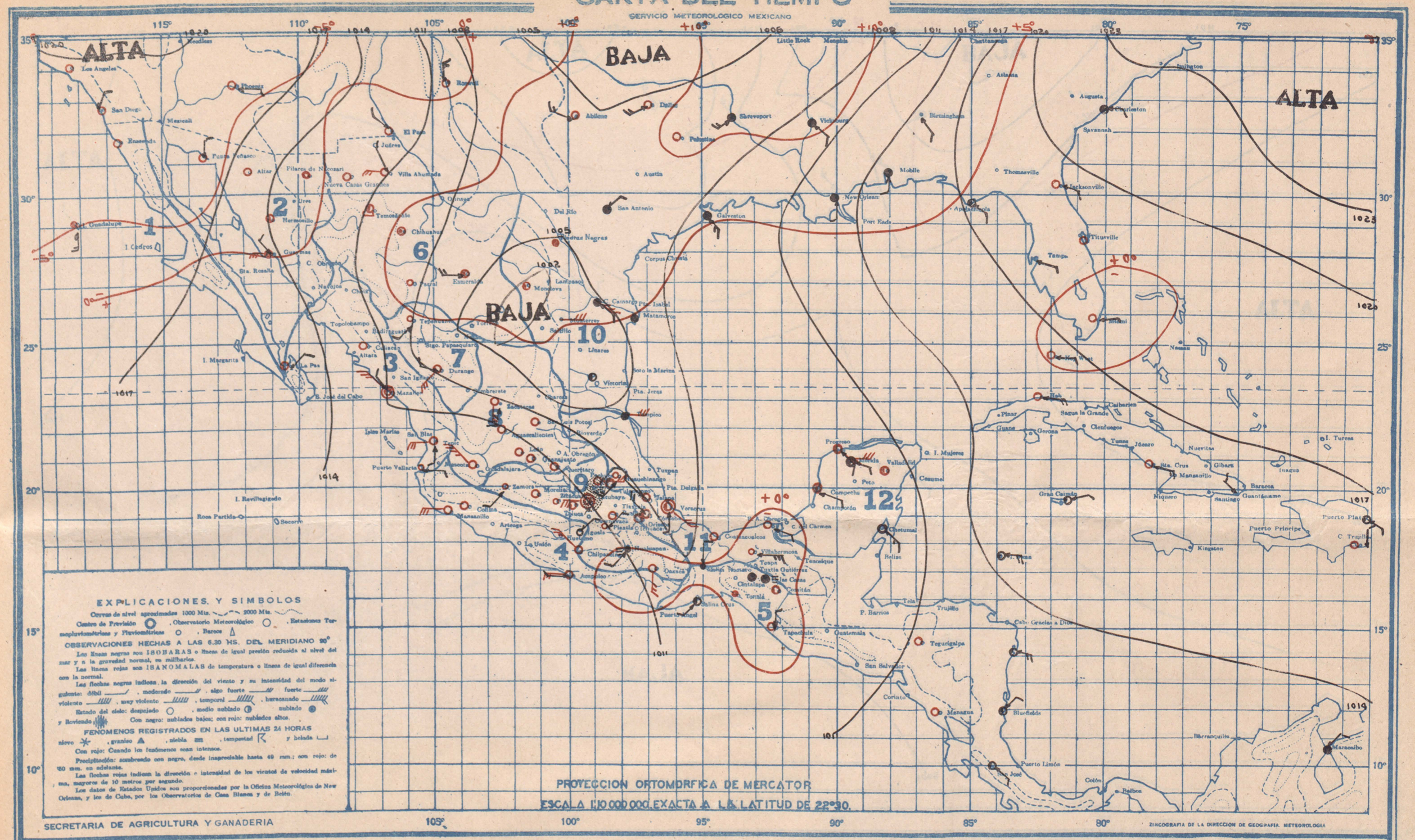

SECRETARIA DE AGRICULTURA Y GANADERIA

ZINCOGRAFIA DE LA DIRECCION DE GEOGRAFIA, METEOROLOGIA

VIERNES 26 DE MARZO DE 1948

PRONOSTICO DEL TIEMPO PARA MAÑANA

Regiones

1 — Descenso de temperatura. Cielo despejado. No habrá lluvias. Vientos moderados del Oeste.

2 — Descenso de temperatura. Cielo despejado. No habrá lluvias. Vientos moderados del Noroeste.

3 — Descenso de temperatura. Cielo despejado. No habrá lluvias. Vientos moderados del Noroeste.

4 — No habrá cambio de temperatura. Cielo medio nublado. No habrá lluvias. Vientos moderados del Oeste.

5 — No habrá cambio de temperatura. Cielo medio nublado. Lluvias aisladas. Vientos moderados del Sureste.

6 — Onda fría. Cielo despejado. Heladas.

7 — Descenso de temperatura. Cielo despejado. No habrá lluvias.

8 — Descenso de temperatura. Cielo medio nublado. Bruscarán las lluvias.

9 — Descenso de temperatura. Cielo medio nublado. Lluvias aisladas.

10 — Onda fría. Cielo nublado. Escasearán las lluvias. Vientos algo fuertes del Norte.

11 — Descenso de temperatura. Cielo nublado. Lluvias aisladas. Vientos violentos del Norte.

12 — No habrá cambio de temperatura. Cielo medio nublado. Bruscarán las lluvias. Vientos moderados del Sur.

Regiones	ESTACIONES	presión al nivel del mar	Temperaturas Ambiente	Máxima de ayer	Mínima en 24 h.	Lluvia en 24 h.	Altura sobre el nivel del mar
		mb.	°	°		mm.	m.
1	I. Cedros						
	Ensenada	1017.8	5	16	4	0	
	I. Guadalupe	1019.6	-3	19	0	0	
	I. Margarita						
	Altar	1015.8	7	24	7	0	397
	C. Obregón, Son.						40
	Guaymas	1015.2	18	26	18	0	4
	Hermosillo	1013.7	12	26	12	0	211
	Mexicali						
	Navojoa						38
	Pilares	1010.8	9	20	7	0	
	Punta Peñasco						
	Sta. Rosalía						26
	Ures						432
2	Badiraguato						170
	Culiacán	1013.8	15	33	14	0	53
	Choix						310
	Islas Marías						4
	Islas Revillagigedo						
	La Paz	1015.3	20		19	0	12
	Mazatlán						1200
	Macuzari	1012.4	29	24	20	0	78
	Puerto Vallarta						2
3	S. Blas, Nay.						2
	S. Ignacio						160

Reg.	ESTACIONES	PPP	Temperaturas TT	Tx	Tn	RRR	H
		mb.	°	°		mm.	m.
3	Tepic		11	30	10	0	918
	Tepelobampo						3
	Acapulco			32		0	3
	Arteaga						860
	Colima		18	37	18	0	502
	Huatamo						356
	Iguala			41	19	0	735
4	La Unión						38
	Manzanillo	1012.7	23	34	21	0	4
	Cuatlapa						555
	C. Las Casas		12	24	10	0	2128
	Comitán		24		9	0	1635
	Matías Romero						
5	Salina Cruz	1009.5	27	31	26	0	56
	Tapachula	1009.6	23	34	20	10	180
	Tonalá			33	24	0	55
	Tuxtla Gutiérrez		23	37	21	0	530
	C. Juárez						1137
	Chihuahua	1008.1	14	28	14	0	1423
2	Rameraldo	1005.8	17	29	16	0	
	Hidalgo del Parral			30	7	0	1652
	Casas Grandes	1014.2	9	22	9	0	
6	Ojinaga						786
	Témoschic	1011.9	-2	21	-2	0	1858
	Torreón	1008.7	18	36	12	0	
	C. Lerdo						
	Mazocuta	1010.6	7	27	7	0	1205
	Macedonia		14	25	13	0	1898
	Durango						1275
7	Nazas						1740
	Sigo. Papasquiaro						2830
	Bombaseda						

Reg.	ESTACIONES	PPP	Temperaturas TT	Tx	Tn	RRR	H
		mb.	°	°		mm.	m.
8	Tepehuanes						1787
	Aguascalientes	1018.9	13	30	12	0	2020
	C. Obregón, Gto.						1870
	Cheroas						[illegible]
	Guadalajara			31		0	1583
	Guanajuato	1012.8	15	29	14	0	2037
	León		15	32	14	0	1809
	Querétaro		15	30	12	0	1850
	San Luis Potosí		18	33	17	0	1877
	Zacatecas	1009.3	11	22	13	0	2612
	Cuernavaca			33		0	1538
	Chilpancingo		15	32	15	0	1250
	Huajuapan			36	15	0	1597
	Jonacatepec						
9	Morelia	1012.8	16		15	0	1923
	Oaxaca		16	36	15	0	1563
	Pachuca		14	30	13	[illegible]	2435
	Piaxtla			37	16	0	1120
	Puebla		15	27	14	0	2150
	Tacubaya	1012.8	12	30	12	[illegible]	2309
	Tehuacán						1676
	Tlaxcala						2240
10	Toluca		12		9	0	2675
	Tule						2036
	Zamora			30	11	0	1633
	Zitácuaro			29	13	0	2064
	C. Victoria	1002.4	21	36	15	0	
	Camargo	1004.7	22	36	18	0	
	C. Reynosa						
	Linares						648
	Matamoros	1004.5	23	30	22	0	9

Reg.	ESTACIONES	PPP	Temperaturas TT	Tx	Tn	RRR	H
		mb	°	°	°	mm	mm
10	Monclova	1007.8	26		19	0	587
	Monterrey	1009.1	20	35	19	0	540
	Piedras Negras	1005.5	22	35	22	0	
	Saltillo						1609
	Soto la Marina						25
	Tampico	1005.3	23	27	22	0	30
	A. Obregón, Tab.	1010.8	22		21	0	2
	C. del Carmen						
	Coatzacoalcos	1009.1	25	28	24	0	28
	Comalcalco						
	Córdoba		20	32	18	0	871
	Gutiérrez Zamora						
	Huauchinango			29	15	0	1576
11	Jalapa			29		0	1399
	Orizaba		13	27	10	0	1248
	Rioverde						992
	Teapa						80
	Tenosique						60
	Tulancingo		13		12	0	2151
	Tuxpan						10
	Veracruz	1006.1	22	28	23	0	15
	Villahermosa			29	22	0	10
	Campeche	1010.9	26	34	25	0	18
	Cozumel						3
	Champotón						
12	Chetumal						4
	I. Mujeres						7
	Mérida	1009.6	22	34	20	0	22
	Progreso	1009.9	24	32	20	0	14
	Valladolid		24		23	0	22

CARTA DEL TIEMPO

SERVICIO METEOROLOGICO MEXICANO

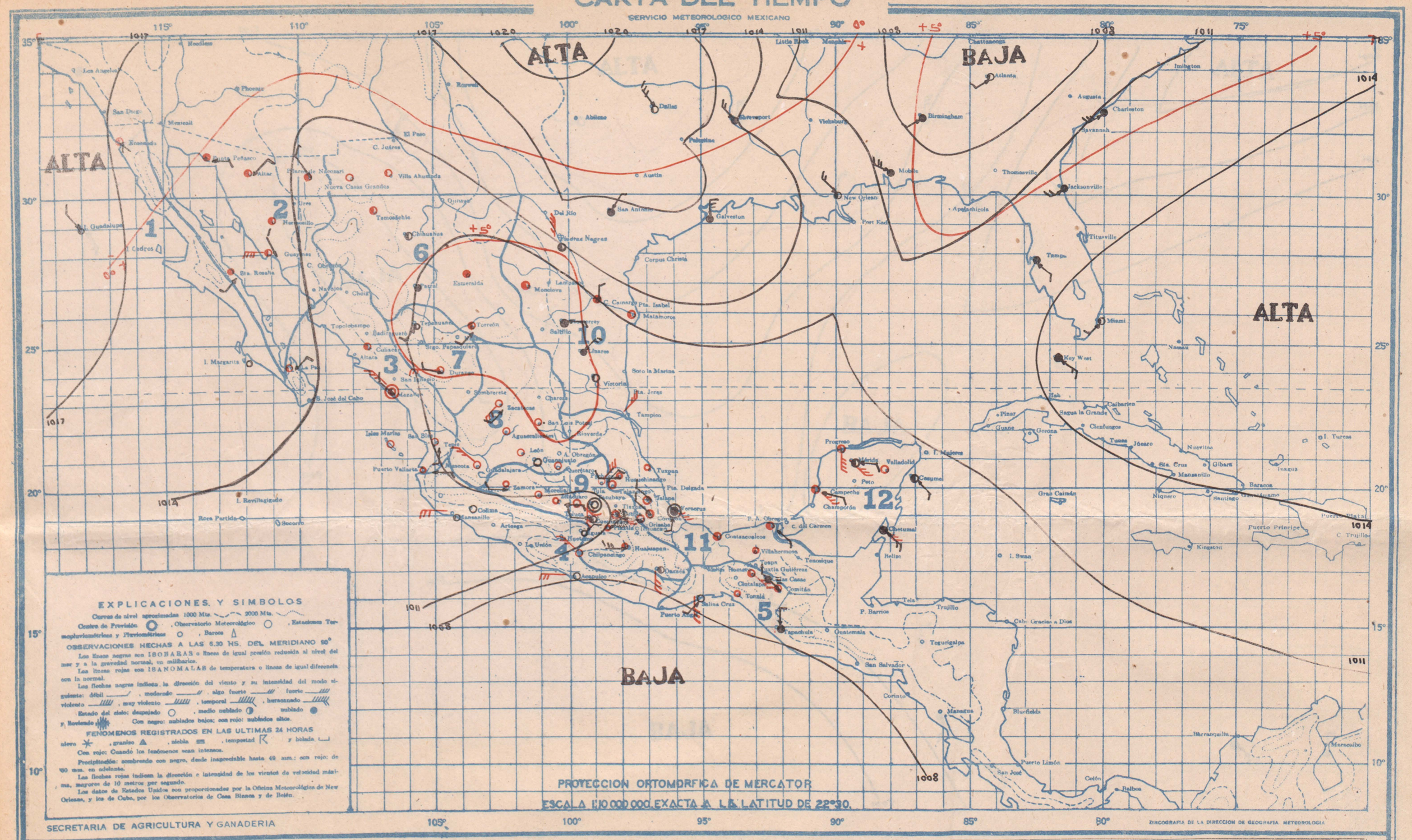

SABADO 27 DE MARZO DE 1948

PRONOSTICO DEL TIEMPO PARA MAÑANA

Regiones

1. No habrá cambio de temperatura. Cielo despejado. No habrá lluvias. Vientos moderados del Noroeste.
2. No habrá cambio de temperatura. Cielo medio nublado. No habrá lluvias. Vientos algo fuertes del Oeste.
3. No habrá cambio de temperatura. Cielo medio nublado. No habrá lluvias. Vientos algo fuertes del Oeste.
4. Descenso de temperatura. Cielo despejado. No habrá lluvias. Vientos moderados del Oeste.
5. Descenso de temperatura. Cielo nublado. Posiblemente lloviznas. Vientos moderados del Norte.
6. No habrá cambio de temperatura. Cielo despejado. No habrá lluvias. Heladas.
7. No habrá cambio de temperatura. Cielo medio nublado. No habrá lluvias.
8. Descenso de temperatura. Cielo despejado. No habrá lluvias.
9. Descenso de temperatura. Cielo nublado. Lluvias aisladas.
10. Descenso de temperatura. Cielo nublado. Posiblemente lloviznas. Vientos moderados del Norte.
11. Descenso de temperatura. Cielo nublado. Posiblemente lloviznas. Vientos moderados del Norte.
12. No habrá cambio de temperatura. Cielo medio nublado. Posiblemente lloviznas. Vientos moderados del Este.

Regiones	ESTACIONES	presión al nivel del mar	Temperaturas Ambiente	Máxima de ayer	Mínima en últimas 24 h.	Lluvia en 24 h.	Altura sobre el nivel del mar
		mb.	°	°		mm.	m.
1	I. Cedros	1016.4	7	17	7	0	
	Ensenada	1017.3	11	19	10	0	
	I. Guadalupe			23	12	0	
	I. Margarita	1015.2	13	27	17	0	397
	Alias						40
	C. Obregón, Son.	1014.4	18		18	0	4
	Guaymas	1013.9	13	28	19	0	211
	Hermosillo						
	Mexicali						38
	Navojoa	1010.2	13	20	11	0	
	Pilares	1017.3	11	22	8	0	
	Punta Peñasco						26
	Sta. Rosalía						432
	Ures						170
	Badiraguato	1012.9	14		13	0	58
	Culiacán						310
	Choix						4
	Isla Marías	1013.6	25		24	0	
	Islas Revillagigedo						
	La Paz	1016.6	19	28	18	0	12
	Maseria						1200
	Mazatlán	1011.6	19	23	19	0	78
	Puerto Vallarta			34	13	0	2
	S. Blas, Nay.						2
	S. Ignacio						180

Reg.	ESTACIONES	PPP	Temperaturas TT	Tx	Tn	RRR	H
		mb.	°	°	°	mm.	m.
3	Tepic		21		19	0	918
	Teposlobampo						3
	Acapulco	1007.9	26	32	26	0	3
	Arteaga						860
	Colima		20	36	23	0	502
	Huixtla						356
	Huixtla			41	20	0	735
4	La Unión						38
	Manzanillo	1011.6	27	33	22	0	4
	Cintalapa						555
	C. Las Casas		9	24	9	0	2128
	Comitán		13		9	0	1635
	Matías Romero						
5	Salina Cruz	1008.8	26	32	26	0	56
	Tapachula	1008.5	22	34	20	9	180
	Tonalá			31	20	0	55
	Tuxtla Gutiérrez		20	36	18	0	530
	C. Juárez						1137
6	Chihuahua	1011.6	13	22	12	0	1423
	Esmeralda	1009.7	9	27	8	0	
	Hidalgo del Parral			28	9	0	1652
	Casas Grandes	1017.3	17	25	17	0	
	Ojinaga						786
7	Temósachic	1010.5	[illegible]		[illegible]	0	1858
	Torreón	1008.1	11	34	11	0	
	C. Lerdo					0	
	Villa Ahumada	1013.9	4	22	4	0	1205
	Durango		14	26	12	0	1898
	Nazas						1275
	Sgo. Papasquiaro						1740
	Benjamín						2540

Reg.	ESTACIONES	PPP	Temperaturas TT	Tx	Tn	RRR	H
		mb.	°	°		mm.	m.
8	Tepehuanes			28	4	0	1787
	Aguascalientes		13	28	12	0	2020
	C. Obregón, Gto.						1870
	Charcas						2020
	Guadalajara	1008.7	12	32	10	0	1583
	Guanajuato	1012.1	14	30	12	0	2037
	León		13	33	12	0	1809
	Querétaro		13	29	13	0	1850
	San Luis Potosí		14	34	13	0	1877
	Zacatecas	1008.8	14	24	14	0	2612
	Cuernavaca		21	32	17	0	1538
	Chilpancingo		15	32	15	0	1250
	Huajuapan			35	15	trazas	1597
	Jonacatepec						
9	Morelia	1012.8	15	28	14	0	1923
	Oaxaca		16		15	0	1563
	Pachuca		12	29	11	0	2435
	Piaxtla			38	17	0	1120
	Puebla		14	29	13	trazas	2150
	Tacubaya	1012.7	13	28	12	trazas	2309
	Tehuacán						1676
	Tlaxcala						2240
10	Toluca		10	25	9	0	2675
	Tula			33	11		2036
	Zamora			30	9	0	1633
	Zitácuaro			29	13	0	2064
	C. Victoria	1008.1	23	38	15	0	
	Camargo	1011.9	20		17	0	
	C. Reynosa						
	Linares			36	20	0	648
	Matamoros	1011.2	21	32	21	0	9

Reg.	ESTACIONES	PPP	Temperaturas TT	Tx	Tn	RRR	H
		mb	°	°	°	mm.	mm.
10	Monclova	1010.6	16	34	16	0	587
	Monterrey	1008.0	21	36	20	0	540
	Piedras Negras	1015.5	13	34	12	0	
	Saltillo						1609
	Soto la Marina						25
	Tampico	1009.2	21		20	0	20
	A. Obregón, Tab.	1015.5	26	35	12	0	2
	C. del Carmen			33	18	0	
	Coatzacoalcos	1008.8	26	32	25	0	28
	Comalcalco						
	Córdoba		20	32	18	0	871
	Gutiérrez Zamora						
	Huauchinango						1576
11	Jalapa	1009.6	20	31	16	0	1399
	Orizaba		20	31	13	0	1248
	Rioverde						992
	Teapa						20
	Tenosique						60
	Tulancingo		11		10	0	2181
	Tuxpan			31	24	0	10
	Veracruz	1008.1	25	30	24	0	16
	Villahermosa			30	23	0	10
	Campeche	1008.5	26	34	25	0	26
	Cozumel	1009.5	25	32	24	0	8
	Champotón						
12	Chetumal	1012.3	26	28	25	0	4
	I. Mujeres						7
	Mérida	1008.1	22	35	20	0	23
	Progreso	1008.1	23	33	19	0	14
	Valladolid		24	35		0	22

CARTA DEL TIEMPO

SERVICIO METEOROLOGICO MEXICANO

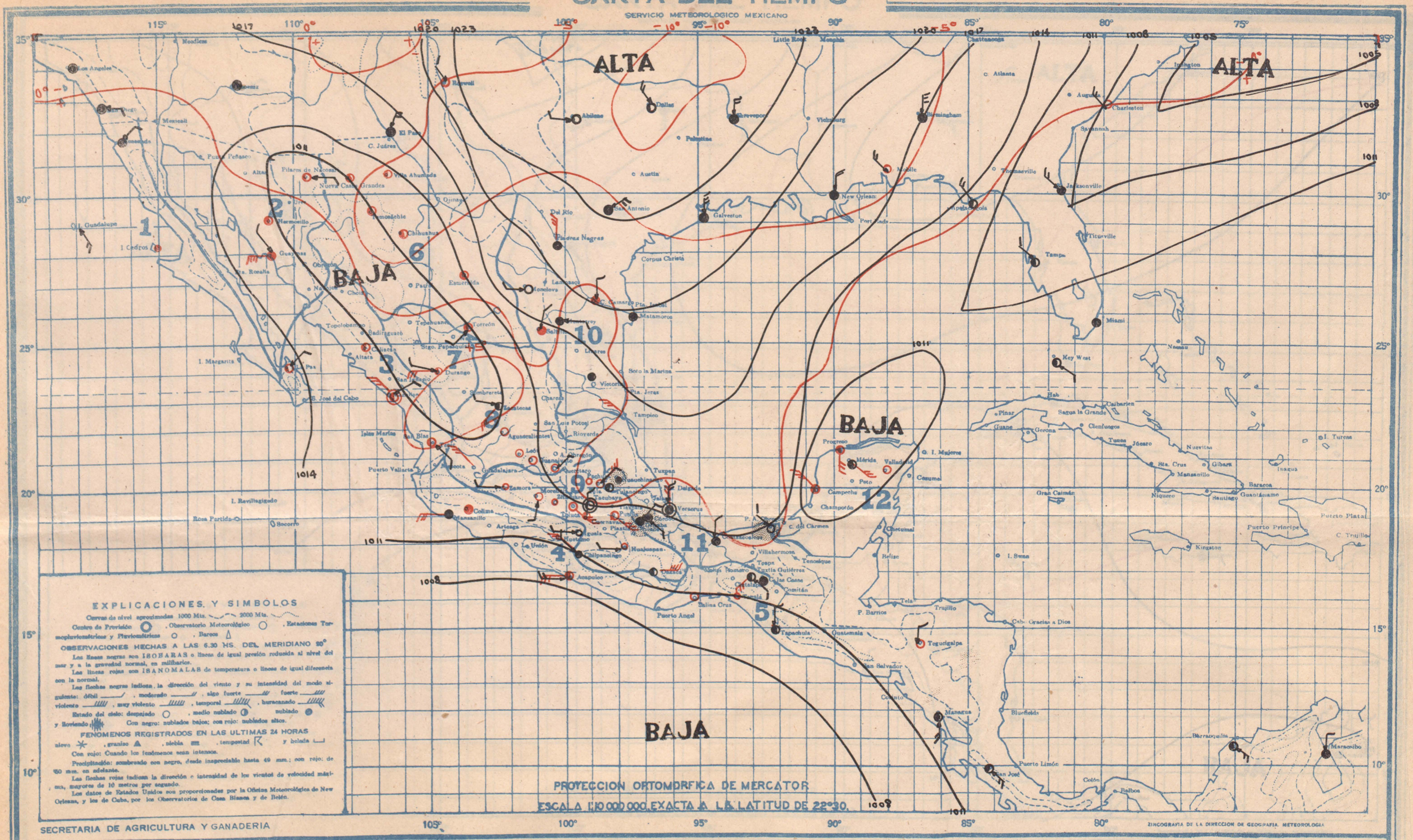

DOMINGO 28 DE MARZO DE 1948

PRONOSTICO DEL TIEMPO PARA MAÑANA

Regiones

1. Ascenso de temperatura. Cielo medio nublado. No habrá lluvias. Vientos moderados Occidentales.
2. Ascenso de temperatura. Escasearán las lluvias. No habrá lluvias. Vientos moderados Occidentales.
3. Ascenso de temperatura. Cielo despejado. No habrá lluvias. Vientos moderados del Noroeste.
4. No habrá cambio de temperatura. Cielo despejado. No habrá lluvias. Vientos moderados del Oeste.
5. Descenso de temperatura. Lluvias aisladas. Escasearán las lluvias. Vientos moderados del Norte.
6. Ascenso de temperatura. Cielo despejado. No habrá lluvias.
7. No habrá cambio de temperatura. Cielo despejado. No habrá lluvias.
8. No habrá cambio de temperatura. Cielo despejado. No habrá lluvias.
9. No habrá cambio de temperatura. Cielo despejado. Escasearán las lluvias.
10. No habrá cambio de temperatura. Cielo despejado. Escasearán las lluvias. Vientos moderados del Noreste.
11. Descenso de temperatura. Cielo medio nublado. Escasearán las lluvias. Vientos moderados del Norte.
12. Descenso de temperatura. Cielo despejado. Escasearán las lluvias. Vientos moderados del Noreste.

Regiones	ESTACIONES	presión al nivel del mar	Temperaturas Ambiente	Máxima de ayer	Mínima en últimas 24 h.	Lluvia en 24 h.	Altura sobre el nivel del mar
		mb.	°	°		mm.	m.
1	I. Cedros	1015.4	12	21	12	0	
	Ensenada	1013.6	15	16	12	0	
	I. Guadalupe						
	I. Margarita			27		0	397
	Alisr						40
	C. Obregón, Son.	1012.4	20	28	26	0	4
	Guaymas	1012.3	15	29	11	0	211
	Hermosillo						
	Mexicali						38
	Navojoa						
	Pilares	1010.2	16	22	16	0	
	Punta Peñasco			25		0	
	Sta. Rosalía						26
	Ures						432
2	Badiraguato						170
	Culiacán	1011.1	15	34	13	0	53
	Choix						210
	Islas Marías						4
	Islas Revillagigedo						
	La Paz	1016.0	20	29	19	0	12
	Mazatlán						1300
	Mazatlán	1016.1	19	23	19	0	78
	Puerto Vallarta						2
3	S. Blas, Nay.						2
	S. Ignacio						180

Reg.	ESTACIONES	PPP	Temperaturas TT	Tx	Tn	RRR	H
		mb.	°	°		mm.	m.
3	Tepic		12	32	11	0	918
	Topolobampo						3
	Acapulco	1007.3	26	32	26	0	3
	Arteaga						860
	Colima		23	37	23	0	502
	Huixtamo						356
	Iguala			42	21	0	735
4	La Unión						38
	Manzanillo	1011.1	25	33	29	0	4
	Cintalapa						555
	C. Las Casas		11	24	10	0	2128
	Comitán			40		0	1635
	Matías Romero						
5	Salina Cruz	1010.5	25	32	24	0	56
	Tapachula	1008.8	23	35	22	0	180
	Tenejá			33	21	0	55
	Tuxtla Gutiérrez		23	36	21	0	530
	C. Juárez						1137
	Chihuahua	1012.8	10	24	12	0	1423
	Esmeralda	1013.2	9		6	0	
	Hidalgo del Parral						1652
	Casas Grandes	1020.3	12	24	12	0	
6	Ojinaga						786
	Temósachic	1011.5	2	24	1	0	1858
	Torreón	1010.2	15	33	10	0	
	C. Lerdo						
	Villa Ahumada	1010.7	7	28	7	0	1205
	Durango		13	26	13	0	1898
7	Nazas						1275
	Sfgo. Papasquiaro						1740
	Zacatecas						2550

Reg.	ESTACIONES	PPP	Temperaturas TT	Tx	Tn	RRR	H
		mb.	°	°		mm.	m
8	Tepehuanes						1787
	Aguascalientes		14	31	12	0	2020
	C. Obregón, Gto.						1870
	Charcas						
	Guadalajara			33		0	1583
	Guanajuato	1012.4	14	31	12	0	2037
	León		13	32	12	0	1809
	Querétaro		14	30	13	0	1850
	San Luis Potosí			33		0	1877
	Zacatecas	1008.8	16	25	16	3	2612
	Cuernavaca		21	32	17	0	1538
	Chilpancingo		18	35	18	3	1250
	Huajuapan			38	14	3	1597
	Jonacatepec					0	
9	Morelia	1013.1	14	30	14	0	1923
	Oaxaca		10	37	17	0	1563
	Pachuca		10	27	8	0	2435
	Piazzla						1120
	Puebla		14	27	13	0	2150
	Tacubaya	1014.5	11	30	10	0	2309
	Tehuacán						1676
	Tlaxcala						2240
	Toluca		11	25	9	1	2675
	Tula						2036
10	Zamora			33	10	0	1533
	Zitácuaro			31	14	0	2064
	C. Victoria	1016.5	19	25	10	0	
	Camargo	1014.6	15	26	11	0	
	C. Reynosa						
	Linares						648
	Matamoros	1019.7	17	31	17	0	9

Reg.	ESTACIONES	PPP	Temperaturas TT	Tx	Tn	RRR	H
		mb.	°	°	°	mm.	mm.
10	Monclova	1017.1	12	27	12	0	587
	Monterrey	1015.1	16	20	14	Inap	540
	Piedras Negras	1022.1	15	26	15	0	
	Saltillo		12	22	10	0	1609
	Soto la Marina						25
	Tampico			28		0	20
	A. Obregón, Tab.	1014.4	22		20	1	2
	C. del Carmen						
	Coatzacoalcos	1013.7	26	28	25	0	28
	Comalcalco						
	Córdoba		19	31	18	Inap	871
	Gutiérrez Zamora						
	Huauchinango			26	15	3	1576
11	Jalapa						1399
	Orizaba		18	30	15	Inap	1248
	Riverde						992
	Teapa						30
	Tenosique						60
	Tulancingo		13		12	0	2151
	Tuxpan						10
	Veracruz	1013	24	29	24	0	16
	Villahermosa						10
	Campeche	1011.9	28	33	26	0	26
	Cozumel						2
	Champotón						
	Chetumal						4
12	I. Mujeres						7
	Mérida	1009.7	24	35	22	0	22
	Progreso	1009.9	25	31	21	0	14
	Valladolid		21	36	22	0	22

CARTA DEL TIEMPO

SERVICIO METEOROLOGICO MEXICANO

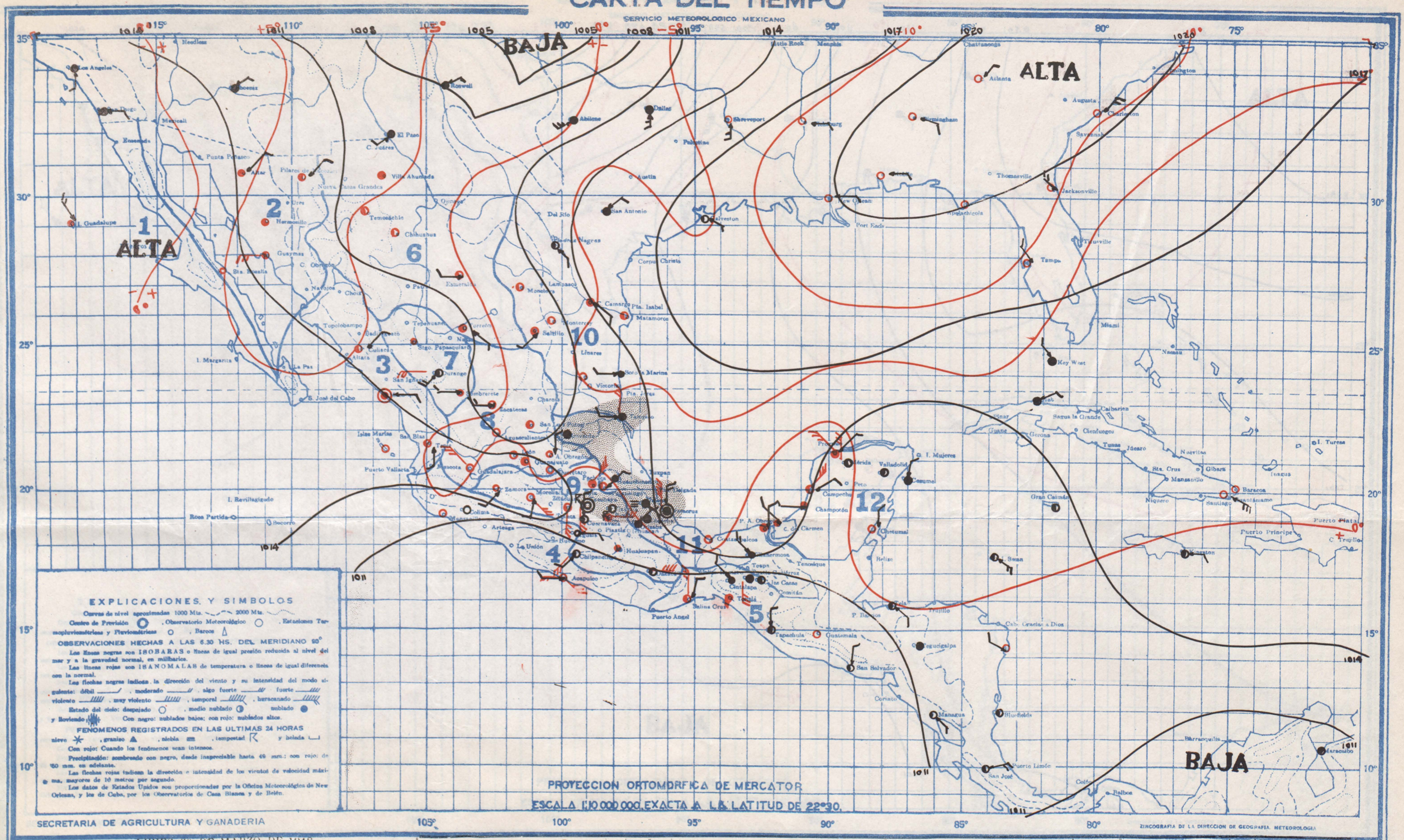

SECRETARIA DE AGRICULTURA Y GANADERIA

LUNES 29 DE MARZO DE 1948

PRONOSTICO DEL TIEMPO PARA MAÑANA

Regiones

1. No habrá cambio de temperatura. Cielo medio nublado. Escasearán las lluvias. Vientos moderados del Suroeste.
2. No habrá cambio de temperatura. Cielo medio nublado. Escasearán las lluvias. Vientos moderados del Oeste.
3. Ascenso de temperatura. Cielo medio nublado. No habrá lluvias. Vientos moderados del Noroeste.
4. No habrá cambio de temperatura. Cielo medio nublado. No habrá lluvias. Vientos moderados del Oeste.
5. Ascenso de temperatura. Cielo medio nublado. Escasearán las lluvias. Vientos moderados del Norte.
6. Ascenso de temperatura. Cielo medio nublado. No habrá lluvias.
7. Ascenso de temperatura. Cielo medio nublado. No habrá lluvias.
8. Ascenso de temperatura. Cielo medio nublado. No habrá lluvias.
9. Ascenso de temperatura. Cielo nublado. Escasearán las lluvias.
10. Ascenso de temperatura. Cielo medio nublado. No habrá lluvias. Vientos moderados del Sureste.
11. Ascenso de temperatura. Cielo nublado. Escasearán las lluvias. Vientos moderados del Noreste.
12. Descenso de temperatura. Cielo nublado. Escasearán las lluvias. Vientos moderados del Noreste.

Regiones	ESTACIONES	Presión al nivel del mar	Temperaturas Ambiente	Máxima de ayer	Mínima en la última 24 h.	Lluvia en 24 h.	Altura sobre el nivel del mar
		mb.	°	°	°	mm	m.
1	I. Cedros						
	Ensenada			20		0	
	I. Guadalupe			14		0	
	I. Margarita						
	Altar	1012.8	14	30		0	397
2	C. Obregón; Son.						40
	Guaymas	1013.3	24		23	0	4
	Hermosillo	1013.3	18	28	13	0	211
	Mexicali						
	Navojoa						38
	Pilares	1011.9	14	24	13	0	
	Punta Peñasco			21		0	
	Sta. Rosalía						26
	Ures						432
	Badiraguato						170
	Cuhacán	1013.8	14	34	14	0	53
	Chóix						310
	Islas Marías	1014.9	25		25	0	4
	Islas Revillagigedo						
	La Paz			28		0	12
3	Mocorito						1200
	Mocatián	1012.0	20	24	19	0	78
	Puerto Vallarta						2
	S. Blas, Nay						2
	S. Ignacio						100

Reg.	ESTACIONES	PPP	Temperaturas TT	Tx	Tn	RRR	H
3	Tepic		12	30	10	0	218
	Topolobampo						3
	Acapulco	1008.1	27	32	27	0	3
	Artesga						860
	Colima		18	36	18	0	502
4	Huetamo						356
	Iguala			42	22	0	735
	La Unión						38
	Manzanillo	1013.5	21	34	20	0	4
	Cintalapa			33	24	0	555
	C. Las Casas		12	35	10	0	2128
	Comitán					0	1635
	Matías Romero						
5	Salina Cruz	1010.4	25	36	25	0	56
	Tapachula	1008.8	23	33	22	0	180
	Tonalá			36	23	0	55
	Tuxtla Gutiérrez		22	31	20	0	530
	C. Juárez						1137
6	Chihuahua	1009.7	11	23	10	0	1423
	Esmeralda	1007.5	14	22	9	0	
	Hidalgo del Parral						1652
	Casas Grandes			25		0	
	Ojinaga						786
	Temósachic	1010.2	3	25	3	0	1858
	Torreón	1011.9	14	28	9	0	
	Villa Ahumada	1009.3	10	26	8	0	1205
7	Durango		17	26	13	0	1898
	Nazas						1275
	Sigo. Papasquiaro			32	4	0	1740
	Saltillo			32	10	0	2350
	Tepehuanes						1787

Reg.	ESTACIONES	PPP	Temperaturas TT	Tx	Tn	RRR	H
	Agua Caliente		11	32	12	0	2020
	C. Obregón, Gto.			31	9	0	1870
	Charcas						2020
8	Guadalajara	1009.9	11		10	0	1583
	Guanajuato	1013.7	13	30	12	0	2037
	León		13		11	0	1809
	Querétaro		11	30	10	0	1850
	San Luis Potosí		11		10	0	1877
	Zacatecas	1009.7	14		14	0	2612
	Cuernavaca		20	32	17	0	1538
	Chilpancingo		17	34	16	0	1250
	Huajuapan			36	15	0	1597
	Jonacatepec						
	Morelia	1011.3	15	30	14	0	1923
	Oaxaca		16	35	15	0	1563
	Pachuca		12	21	14	0	2435
9	Piazzia						1120
	Puebla		14	29	13	1	2150
	Tacubaya	1013.5	13	29	12	Inap	2309
	Tehuacán						1676
	Tlaxcala		12		11	2	2240
	Toluca		10		9	0	2675
	Tula						2036
	Zamora			32	11	0	1633
	Zitácuaro						2064
10	C. Victoria	1015.1	14	36	14	0	
	Camargo	1015.9	10	23	9	0	
	C. Reynosa						
	Linares						648
	Matamoros	1015.9	12		12	0	

Reg.	ESTACIONES	PPP	Temperaturas TT	Tx	Tn	RRR	H
	Monclova	1010.0	13	23	13	0	587
	Monterrey	1009.3	12	21	11	0	540
	Piedras Negras	1010.0	11	26	11	0	220
	Saltillo		11		19	0	1609
	Soto la Marina						25
	Tampico	1013.7	19	22	19	2	20
	A. Obregón Tab	1015.1	23	34	22	0	2
	C. del Carmen			32	26	0	
	Coatzacoalcos			26		0	28
	Comalcalco						
	Córdoba		16	24	14	9	871
	Gutiérrez Zamora						
	Huauchinango			17	12	7	1576
11	Jalapa	1013.3	14	21	14	6	1399
	Orizaba		15	21	15	4	1248
	Rioverde		13	36	12	Inap	983
	Teapa						80
	Tenosique						60
	Tulancingo		12	24	7	0	2181
	Tuxpan						10
	Veracruz	1015.2	22	36	21	Inap	16
	Villahermosa			39	23	0	10
	Campeche	1013.0	26	29	25	0	25
	Cozumel	1012.1	25	33	22	0	8
	Champotón			37	21	0	2
12	Chetumal	1015.1	23	29	22	0	4
	I. Mujeres						7
	Mérida	1012.1	23	32	21	0	22
	Progreso	1012.7	24	28	20	0	14
	Valladolid		25	35	22	0	20

CARTA DEL TIEMPO

SERVICIO METEOROLOGICO MEXICANO

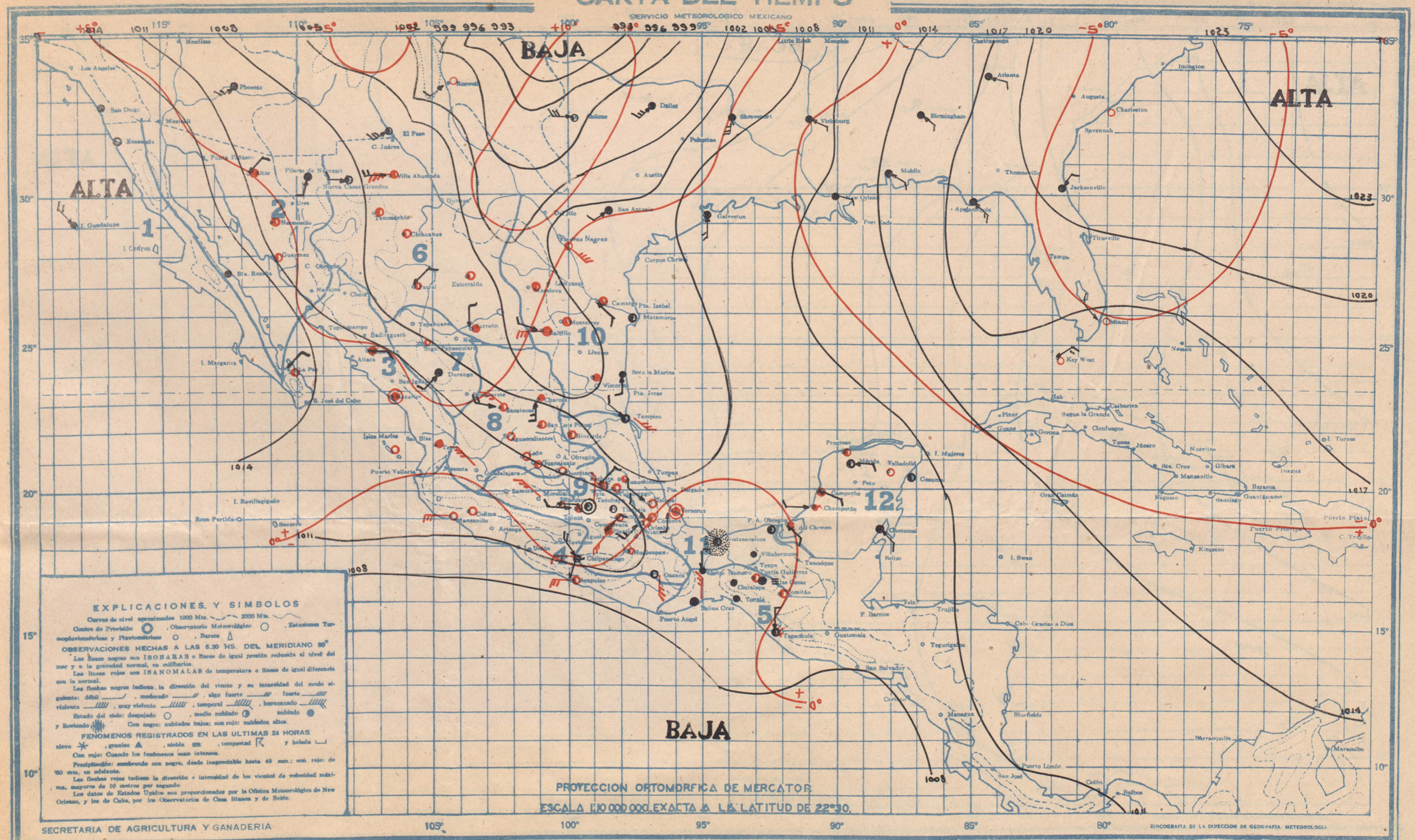

MARTES 30 DE MARZO DE 1948

PRONOSTICO DEL TIEMPO PARA MAÑANA

Regiones

1. No habrá cambio de temperatura. Cielo despejado. No habrá lluvias. Vientos algo fuertes del Noroeste.
2. No habrá cambio de temperatura. Cielo medio nublado. No habrá lluvias. Vientos moderados del Suroeste.
3. Ascenso de temperatura. Cielo medio nublado. No habrá lluvias. Vientos moderados del Noroeste.
4. No habrá cambio de temperatura. Cielo medio nublado. No habrá lluvias. Vientos moderados del Oeste.
5. No habrá cambio de temperatura. Cielo nublado. Escasearán las lluvias. Vientos moderados del Suroeste.
6. Descenso de temperatura. Cielo medio nublado. No habrá lluvias.
7. No habrá cambio de temperatura. Cielo nublado. Escasearán las lluvias. Suradas.
8. Ascenso de temperatura. Cielo medio nublado. No habrá lluvias. Suradas.
9. Ascenso de temperatura. Cielo medio nublado. Escasearán las lluvias. Suradas.
10. Onda cálida. Cielo medio nublado. Escasearán las lluvias. Vientos moderados Australes.
11. Ascenso de temperatura. Cielo nublado. Escasearán las lluvias. Vientos moderados Australes.
12. Ascenso de temperatura. Cielo medio nublado. Escasearán las lluvias. Vientos moderados del Suroeste.

Regiones	ESTACIONES	presión al nivel del mar	Temperaturas Ambiente	Máxima de ayer	Mínima en últimas 24 h.	Lluvia en 24 h.	Altura sobre el nivel del mar
		mb.	°	°		mm.	m.
1	I. Cedros						
	Ensenada	1015.4	12		7	0	
	I. Guadalupe	1015.9	15	21	14		
	I. Margarita						
	Aliar	1010.4	14	29		0	397
	C. Obregón, Son.						40
	Guaymas	1012.1	20	33	20	0	4
	Hermosillo	1010.7	18	33	17	0	211
	Mexicali						
	Navojoa						38
	Pilares	1019.5	13	22	12	0	
	Punta Peñasco			23		0	
	Sta. Rosalía						26
	Ures						432
2	Badiraguato						170
	Culiacán	1015.4	17	34	14	0	53
	Choix						310
	Islas Marías	1014.4	25	27	25	0	4
	Islas Revillagigedo						
	La Paz	1015.5	21	30	20	0	12
	Mazatlán						1200
	Mocorito						78
	Puerto Vallarta	1012.5	21	25	19	0	2
3	S. Blas, Nay.						2
	S. Ignacio						180

Reg.	ESTACIONES	PPP	Temperaturas TT	Tx	Tn	RRR	H
		mb.	°	°	°	mm.	m.
3	Tepic		11	31	10	0	918
	Tepalcatepec						3
	Acapulco	1008.0	25	33	25	0	3
	Ariaga						860
	Colima		18	37	18	0	502
	Huetamo						356
	Iguala						735
4	La Unión						38
	Manzanillo	1012.8	19	34	18	0	4
	Cintalapa			35	21	0	555
	C. Las Casas		13	23	12	0	2128
	Comitán		15	29	10	0	1635
	Matías Romero			30	18	0	
5	Salina Cruz	1009.6	24	36	24	0	56
	Tapachula	1009.3	21	35	22	0	180
	Tonalá			33	23	0	55
	Tuxtla Gutiérrez		21	33	19	0	530
	C. Juárez						1137
6	Chihuahua	1006.7	14	28	14	0	1423
	Esmeralda	1005.1	14	28	12	0	
	Hidalgo del Parral				13	0	1652
	Casas Grandes	1013.2	12	22	12	0	
	Ojinaga						786
	Temósachic	1006.4	8	25	7	0	1858
	Torreón	1006.8	20	32	19	3	
	C. Lerdo	1000.5	22	24	17	0	
	Villa Ahumada	1008.2	14	25	13	0	1205
	Durango		15	26	15	0	1898
7	Nazas						1275
	Sigo. Papasquiaro			29	7	0	1740
	Sombrerete						2250

Reg.	ESTACIONES	PPP	Temperaturas TT	Tx	Tn	RRR	H
		mb.	°	°		mm.	m.
8	Tepehuanes						1787
	Aguascalientes		13	32	11	0	2020
	C. Obregón, Gto.						1870
	Charcas			31	13	0	2020
	Guadalajara			33		0	1583
	Guanajuato	1012.8	13	29	12	0	2037
	León		13		12	0	1809
	Querétaro		14	29	13	0	1850
	San Luis Potosí		15	31	14	0	1877
	Zacatecas	1008.3	13	23	13	0	2612
	Cuernavaca		18	32		0	1538
	Chilpancingo			31	18	0	1250
	Huajuapan			36	15	0	1597
	Jonacatepec						
9	Morelia	1015.3	14	30	13	0	1923
	Oaxaca		17	35	16	0	1563
	Pachuca		13	27	11	0	2435
	Piazzia			36	17	0	1120
	Puebla		12	27	11	0	2150
	Tacubaya	1012.4	12	29	12	0	2309
	Tehuacán						1676
	Tlaxcala		11	26	11	0	2240
	Toluca		9	24	8	0	2675
10	Tula						2036
	Zamora						1633
	Zitácuaro			29	13	0	2064
	C. Victoria	1014.0	13	31	13	0	
	Camargo	1005.1	18	29	14	0	
	C. Reynosa						
	Linares						648
	Matamoros	1006.4	20	27	20	0	9

Reg.	ESTACIONES	PPP	Temperaturas TT	Tx	Tn	RRR	H
		mb	°	°	°	mm.	mm.
10	Monclova	1002.2	16	33	16	0	587
	Monterrey	1003.7	16	28	16	0	540
	Piedras Negras	1005.3	15	30	15	0	
	Saltillo		18	27	17	0	1609
	Sola la Marina						25
	Tampico	1006.7	21	25	20	0	20
	A. Obregón, Tab.	1010.8	22	30	21	0	2
	C. del Carmen			32	17	0	
	Coatzacoalcos	1010.7	23	25	23	0	28
	Comalcalco						
	Córdoba		15	22	14	0	871
	Gutiérrez Zamora						
	Huauchinango			18	14	0	1576
11	Jalapa	1008.7	10	20	15	Inap	1399
	Orizaba		20	20	11	0	1248
	Rioverde		14	33	12	0	992
	Teapa						30
	Tenosique						60
	Tulancingo		14	30	10	0	2181
	Tuxpan						10
	Veracruz	1008.7	22	26	20	0	16
	Villahermosa			31	24	0	10
	Campeche	1011.2	26	29	25	0	36
	Cozumel	1010.3	22	29	21	0	8
	Champotón			29	22	0	
12	Chetumal	1013.7	26	29	25	0	4
	I. Mujeres						7
	Mérida	1009.2	22	29	20	0	22
	Progreso	1009.3	22	25	19	0	14
	Valladolid		21	35	22	0	22

CARTA DEL TIEMPO

SERVICIO METEOROLOGICO MEXICANO

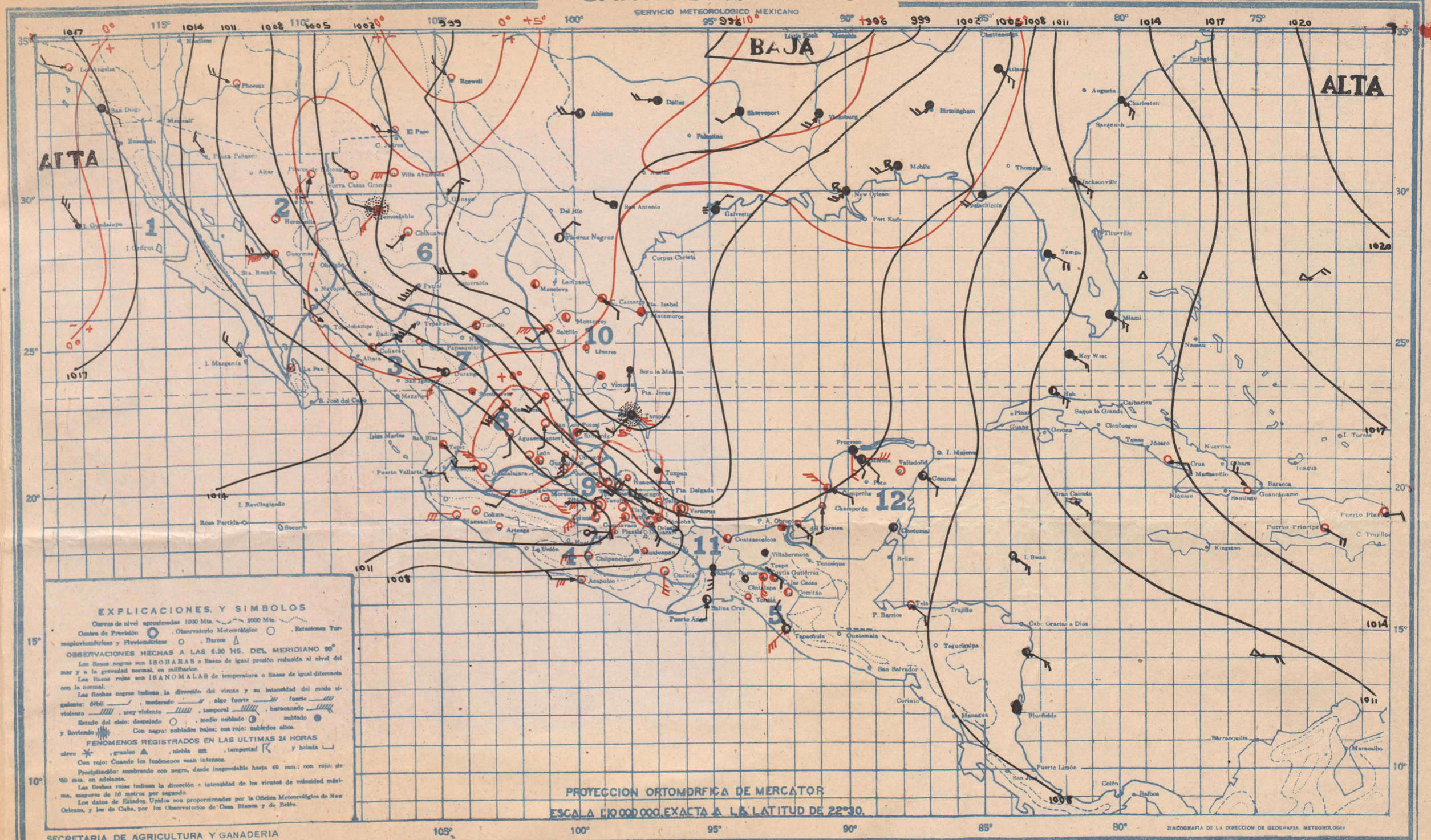

SECRETARIA DE AGRICULTURA Y GANADERIA

ZINCOGRAFIA DE LA DIRECCION DE GEOGRAFIA, METEOROLOGIA

MIERCOLES 31 DE MARZO DE 1948

PRONOSTICO DEL TIEMPO PARA MAÑANA

Regiones

1. Descenso de temperatura. Cielo despejado. No habrá lluvias. Vientos moderados del Noroeste.
2. Descenso de temperatura. Cielo despejado. No habrá lluvias. Vientos algo fuertes del Noroeste.
3. Descenso de temperatura. Cielo medio nublado. No habrá lluvias. Vientos algo fuertes del Noroeste.
4. Descenso de temperatura. Cielo medio nublado. No habrá lluvias. Vientos moderados del Noroeste.
5. No habrá cambio de temperatura. Cielo nublado. Escasearán las lluvias. Vientos moderados del Suroeste.
6. Descenso de temperatura. Cielo despejado. No habrá lluvias. Heladas.

Regiones

7. Descenso de temperatura. Cielo medio nublado. Escasearán las lluvias.
8. No habrá cambio de temperatura. Cielo medio nublado. No habrá lluvias. Heladas.
9. No habrá cambio de temperatura. Cielo nublado. Escasearán las lluvias. Heladas.
10. Descenso de temperatura. Cielo nublado. Lluvias aisladas. Vientos moderados del Norte.
11. Ascenso de temperatura. Cielo medio nublado. Escasearán las lluvias. Vientos moderados del Suroeste.
12. Ascenso de temperatura. Cielo medio nublado. Escasearán las lluvias. Vientos moderados del Suroeste.

Regiones	ESTACIONES	presión al nivel del mar	Temperaturas: Ambiente	Máxima de ayer	Mínima en últimas 24 h.	Lluvia en 24 h.	Altura sobre el nivel del mar
		mb.	°	°		mm.	m.
1	I. Cedros						
	Ensenada			18		0	
	I. Guadalupe	1018.2	16	19		0	
	I. Margarita						
	Altar			21		0	397
	C. Obregón, Son.						40
	Guaymas	1011.5	18	30	18	0	4
	Hermosillo	1016.8	16		15	0	211
	Mexicali						
	Nogales						38
	Pilares	1005.7	8	17	7	inap	
	Punta Peñasco			23		0	
	Sta. Rosalía						26
	Ures						432
2	Badiraguato						170
	Culiacán	1011.4	16	33	15	0	53
	Choix						210
	Islas Marías						4
	Islas Revillagigedo						
	La Paz	1015.6	21	30	20	0	12
	Mazatlán						1200
	Mocorito			24		0	78
	Puerto Vallarta						2
3	S. Blas, Nay.						2
	S. Ignacio						180

Reg.	ESTACIONES	PPP	Temperaturas TT	Tx	Tn	RRR	H
		mb.	°	°	°	mm.	m.
3	Tepic		11	32	10	0	918
	Tepelobampo						3
	Acapulco	1006.4	24		24	0	3
	Artesaga			43	11	0	860
	Colima		18	38	17	0	502
	Huetamo						356
4	Iguala			41	20	0	735
	La Unión						38
	Manzanillo	1011.2	22	35	20	0	4
	Cintalapa			37	21	0	555
	C. Las Casas		14	24	12	0	2128
	Comitán		16	30	9	inap	1635
	Matías Romero			31	19	0	
5	Salina Cruz	1007.2	27	31	27	0	56
	Tapachula	1008.1	23	31	22	inap	180
	Tonalá			33	22	0	55
	Tuxtla Gutiérrez		20	37	18	0	530
	C. Juárez						1137
6	Chihuahua	1001.3	15	26	14	0	1423
	Esmeralda	1003.3	20	28	18	0	
	Hidalgo del Parral						1652
	Casas Grandes	1002.4	10	18	10	inap	
	Ojinaga						786
	Témoachic	1001.4	8	22	7	inap	1858
	Torreón	1005.4	22	31	15	0	
	C. Lerdo	1011.9	20	32	20	0	
	Villa Ahumada	1001.8	9	20	8	0	1205
	Durango		14	23	12	0	1898
7	Nazas						1275
	Sfgo. Papasquiaro			29	8	0	1740
	Sombrerete			16	14	0	2853

Reg.	ESTACIONES	PPP	Temperaturas TT	Tx	Tn	RRR	H
		mb.	°	°		mm.	m.
8	Tepehuanes						1787
	Aguascalientes		12	32	11	0	2020
	C. Obregón, Gto			31	16	0	1870
	Charcas			31	11	0	2120
	Guadalajara	1008.7	12	31	11	0	1533
	Guanajuato	1011.9	12	29	11	0	2037
	León		10	32	9	0	1809
	Querétaro		12	29	11	0	1850
	San Luis Potosí		17	32	16	0	1877
	Zacatecas	1005.5	10	22	10	0	2612
	Cuernavaca		20	33	16	0	1538
	Chilpancingo		17	33	14	0	1250
	Huajuapan			36	15	0	1597
	Jonacatepec						
9	Morelia	1012.4	13	27	13	0	1923
	Oaxaca		16	36	15	inap	1563
	Pachuca		13	28	12	0	2435
	Piazila						1120
	Puebla		14	27	14	0	2150
	Tacubaya	011.3	12	31	12	0	2309
	Tehuacán						1676
	Tlaxcala		13	25	13	0	2240
	Toluca			24		0	2675
10	Tula			33	9	0	2036
	Zamora			31	10	0	1633
	Zitácuaro			28	12	0	2064
	C. Victoria	1007.5	19	34	14	0	
	Camargo	1008.6	19	35	16	0	
	C. Reynosa						
	Linares			34	15	0	648
	Matamoros	1001.1	21		21	0	9

Reg.	ESTACIONES	PPP	Temperaturas TT	Tx	Tn	RRR	H
		mb.	°	°	°	mm.	mm.
10	Monclova	1007.8	19	35	19	0	587
	Monterrey	1008.8	23	37	22	0	540
	Piedras Negras	1009.0	21		21	0	
	Saltillo		20	38	15	0	1609
	Soto la Marina						25
	Tampico	1007.6	21	29	21	inap	30
	A. Obregón, Tab.	1006.8	25	36	22	0	2
	C. del Carmen			36	19	0	
	Coatzacoalcos	1005.1	24	32	21	0	28
	Comalcalco						
	Córdoba		21	31	19	0	871
	Gutiérrez Zamora						
	Huauchinango			31	17	0	1576
11	Jalapa	1004.0	23	30	20	0	1399
	Orizaba		16	30	12	0	1248
	Rioverde		14	37	14	0	992
	Teapa						30
	Tenosique						60
	Tulancingo		16	24	15	0	2121
	Tuxpan			29	20	0	10
	Veracruz	1001.1	21	28	23	0	16
	Villahermosa			30	23	0	10
	Campeche	1004.7	26	33	25	0	26
	Cozumel	1005.9	26	32	25	0	8
	Champotón			37	22	0	
12	Chetumal	1009.1	27	29	25	0	4
	I. Mujeres						7
	Mérida	1003.5	25	34	22	0	22
	Progreso	1003.5	25	31	19	0	14
	Valladolid		25	36	22	0	22

79891