National Oceanic and Atmospheric Administration

ERRATA NOTICE

One or more conditions of the original document may affect the quality of the image, such as:

Discolored pages
Faded or light ink
Binding intrudes into the text

This has been a co-operative project between the NOAA Central Library and the Climate Database Modernization Program, National Climate Data Center (NCDC). To view the original document, please contact the NOAA Central Library in Silver Spring, MD at (301) 713-2607 x124 or Library.Reference@noaa.gov

HOV Services
Imaging Contractor
12200 Kiln Court
Beltsville, MD 20704-1387
July 23, 2010

CARTA DEL TIEMPO

SERVICIO METEOROLOGICO MEXICANO

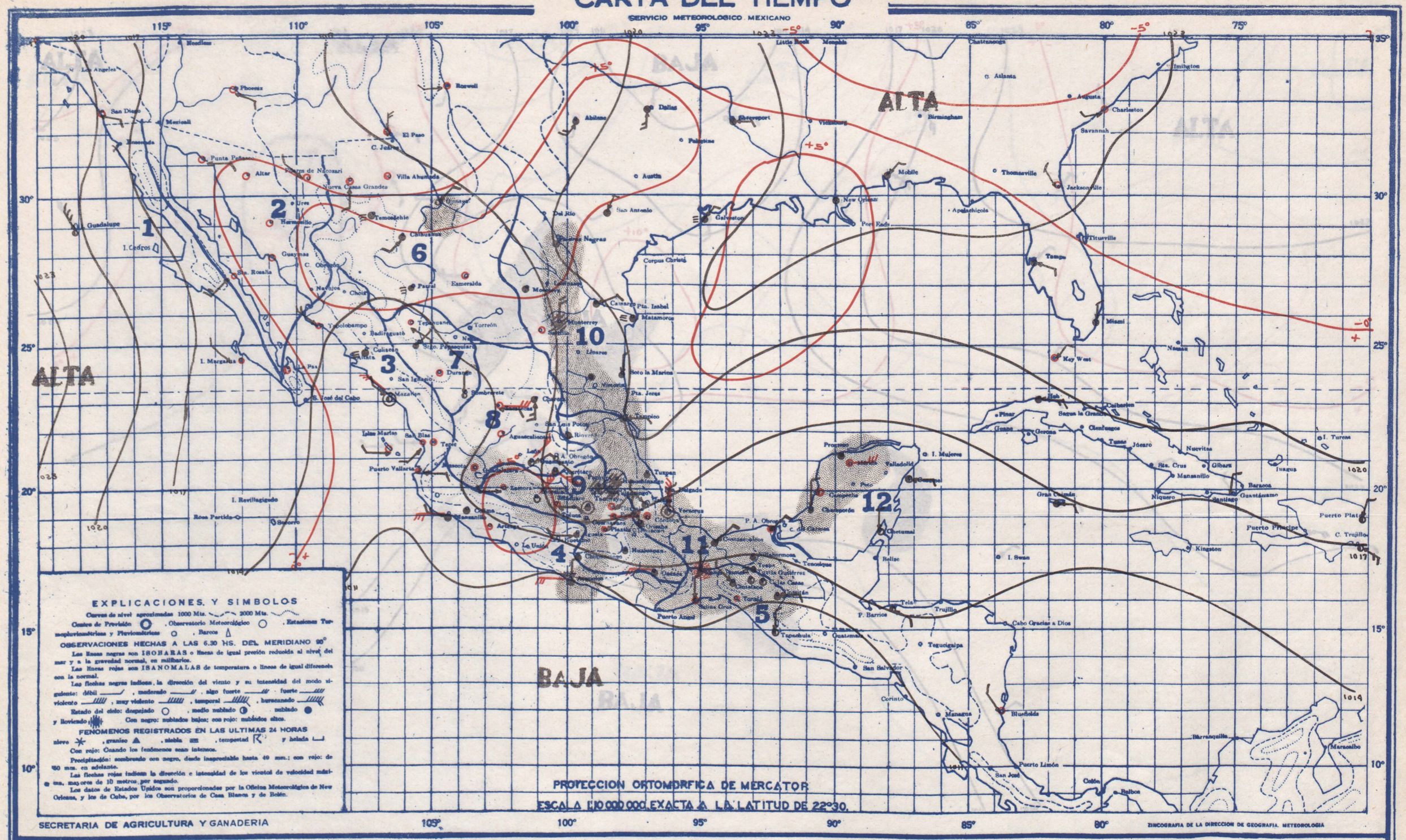

LUNES 15 DE NOVIEMBRE DE 1948

PRONOSTICO DEL TIEMPO PARA MAÑANA

Regiones 1, 2, 3, 4, 5, 6

1 — Ascenso de temperatura. Cielo despejado. No habrá lluvias. Vientos moderados del Noroeste.

2 — Ascenso de temperatura. Cielo despejado. No habrá lluvias. Vientos moderados del Noroeste.

3 — No habrá cambio de temperatura. Cielo despejado. No habrá lluvias. Vientos moderados del Noroeste.

4 — No habrá cambio de temperatura. Cielo medio nublado. Escasearán las lluvias. Vientos moderados del Oeste.

5 — Ascenso de temperatura. Cielo medio nublado. Escasearán las lluvias. Vientos moderados del Norte.

6 — Ascenso de temperatura. Cielo despejado. No habrá lluvias.

Regiones 7, 8, 9, 10, 11, 12

7 — Ascenso de temperatura. Cielo despejado. No habrá lluvias.

8 — Ascenso de temperatura. Cielo medio nublado. Escasearán las lluvias.

9 — Ascenso de temperatura. Cielo medio nublado. Escasearán las lluvias.

10 — Ascenso de temperatura. Cielo despejado. Escasearán las lluvias. Vientos moderados del Noreste.

11 — Ascenso de temperatura. Cielo medio nublado. Lluvias aisladas. Vientos moderados del Norte.

12 — Ascenso de temperatura. Cielo medio nublado. Escasearán las lluvias. Vientos moderados del Norte.

Regiones	ESTACIONES	Presión al nivel del mar	Temperaturas: Actual	Máxima en 24 h.	Mínima en 24 h.	Lluvia en 24 h.	Altura sobre el nivel del mar
		mb.	°	°	°	mm	m.
1	I. Cedros			24		9	
	Ensenada			25		9	
	I. Guadalupe			30	11	0	
	I. Margarita						
2	Altar	1016.2	8	30		0	397
	C. Obregón, Son.						40
	Guaymas	1015.5	20	30	26	0	4
	Hermosillo	1013.5	16	31	14	0	211
	Mexicali						
	Navojoa						38
	Pilares	1014.2	15	23		0	
	Punta Peñasco	1016.9	12	25	9	0	
	Sta. Rosalía						26
	Ures						432
	Badiraguato						170
3	Cuihuán	1013.1	20	31	19	0	53
	Choix						310
	Islas Marías		21	27	21	9	4
	Islas Revillagigedo						
	La Paz	1014.7	17	30	14	0	12
	Mazatlán						1200
	Mocorito	1012.8	23	26	22	0	78
	Puerto Vallarta						2
	S. Blas, Nay.						2
	S. Ignacio						150

Reg.	ESTACIONES	PPP	Temperaturas TT	Tx	Tn	RRR	H
3	Tepic		16		14	0	218
	Topolobampo						3
	Acapulco	1010.7	26	32	25		3
	Arteaga						860
	Colima		23	33	22	0	502
4	Huetamo						356
	Iguala			36	17	0	735
	La Unión						38
	Manzanillo	1012.9	26	31	25	0	4
	Cintalapa			29	24	0	555
	C. Las Casas		11	19	10	Nieve	2128
	Comitán		15	22	10	5	1635
	Matías Romero			32	19	74	
5	Salina Cruz	1011.6	26		25	Inap	56
	Tapachula	1010.8	25	33	21	0	180
	Tonalá			32	23	Inap	55
	Tuxtla Gutiérrez		22	29	20	0	530
	C. Juárez						1137
	Chihuahua	1014.1	12	17	11	0	1423
	Esmeralda	1011.6	19	19	9	0	
	Hidalgo del Parral						1652
6	Casas Grandes	1016.6	5	21	5	0	
	Ojinaga			28	18	Inap	786
	Temósachic	1013.5	6	23	5	0	1858
	Torreón	1015.2	18	27	15	2	
	Villa Ahumada	1016.7	5	23	4	0	1205
	Durango		11	21	10	0	1898
	Nazas						1275
7	Sfgo. Papasquiaro			23	11	0	1740
	Sombrerete			23	8	0	2350
	Tepehuanes			25	9	0	1787

Reg.	ESTACIONES	PPP	Temperaturas TT	Tx	Tn	RRR	H
8	Aguascalientes		11	26	10	0	2020
	C. Obregón, Gto			22	11	0	1870
	Charcas			22	10	0	2020
	Guadalajara	1015.3	15		12	0	1583
	Guanajuato	1016.4	14	23	13	0	2037
	León			29		0	1809
	Querétaro		15		14	0	1850
	San Luis Potosí						1877
	Zacatecas	1013.9	10		10	0	2612
	Cuernavaca		18		14	0	1538
	Chilpancingo		18	31	16	0	1250
	Huajuapan			25	17	0	1597
	Jonacatepec						
9	Morelia	1016.8	16	24	14	Inap	1923
	Oaxaca		16	25	15	3	1563
	Pachuca		12	15	11	Inap	2435
	Piaxtla						1120
	Puebla		13	21	12	0	2150
	Tacubaya	1017.9	13	18	13	1	2309
	Tehuacán						1676
	Tlaxcala		13		13	0	2240
	Toluca		10		10	0	2675
	Tuxtla						2036
	Zamora			22	10	0	1632
	Zitácuaro			26	15	Inap	2064
10	C. Victoria	1018.1	21	16	12	-1	
	Camargo	1019.6	19	21	18	0	
	C. Reynosa						
	Linares						648
	Matamoros	1021.1	20	25	20	6	

Reg.	ESTACIONES	PPP	Temperaturas TT	Tx	Tn	RRR	H
10	Monclova	1015.9	16	24	15	9	587
	Monterrey	1013.5	18		17	Inap	540
	Piedras Negras	1020.0	17	16	17	Inap	220
	Saltillo		12	21	10	0	1609
	Sota la Marina			35	19	0	25
	Tampico	1016.3	22	30	20	2	20
	A. Obregón Tab	1016.5	23	28	23	8	2
	C. del Carmen						
11	Coatzacoalcos	1015.7	23	26	25	2	28
	Comalcalco						
	Córdoba		17	23	16	12	371
	Gutiérrez Zamora						
	Huauchinango		17	15	27		1576
	Jalapa	1017.2	16	23	16	0	1399
	Orizaba		17	19	15	15	1348
	Rioverde		18	25	17	Inap	988
	Teapa						80
	Tenosique						60
	Tuxtepec		13	17	11	1	2181
	Tuxpan			23	2	27	10
	Veracruz	1016.4	24	26	23	1	16
	Villahermosa			30	22	4	10
	Campeche	1016.9	26	29	25	13	25
12	Cozumel	1015.1	21	29	23	0	8
	Champotón			32	20	40	2
	Chetumal	1017.1	23	29	22	16	4
	I. Mujeres						7
	Mérida	1016.7	24	30	21	8	22
	Progreso	1016.1	26	28	22	Inap	14
	Valladolid			32		4	20

CARTA DEL TIEMPO

SERVICIO METEOROLOGICO MEXICANO

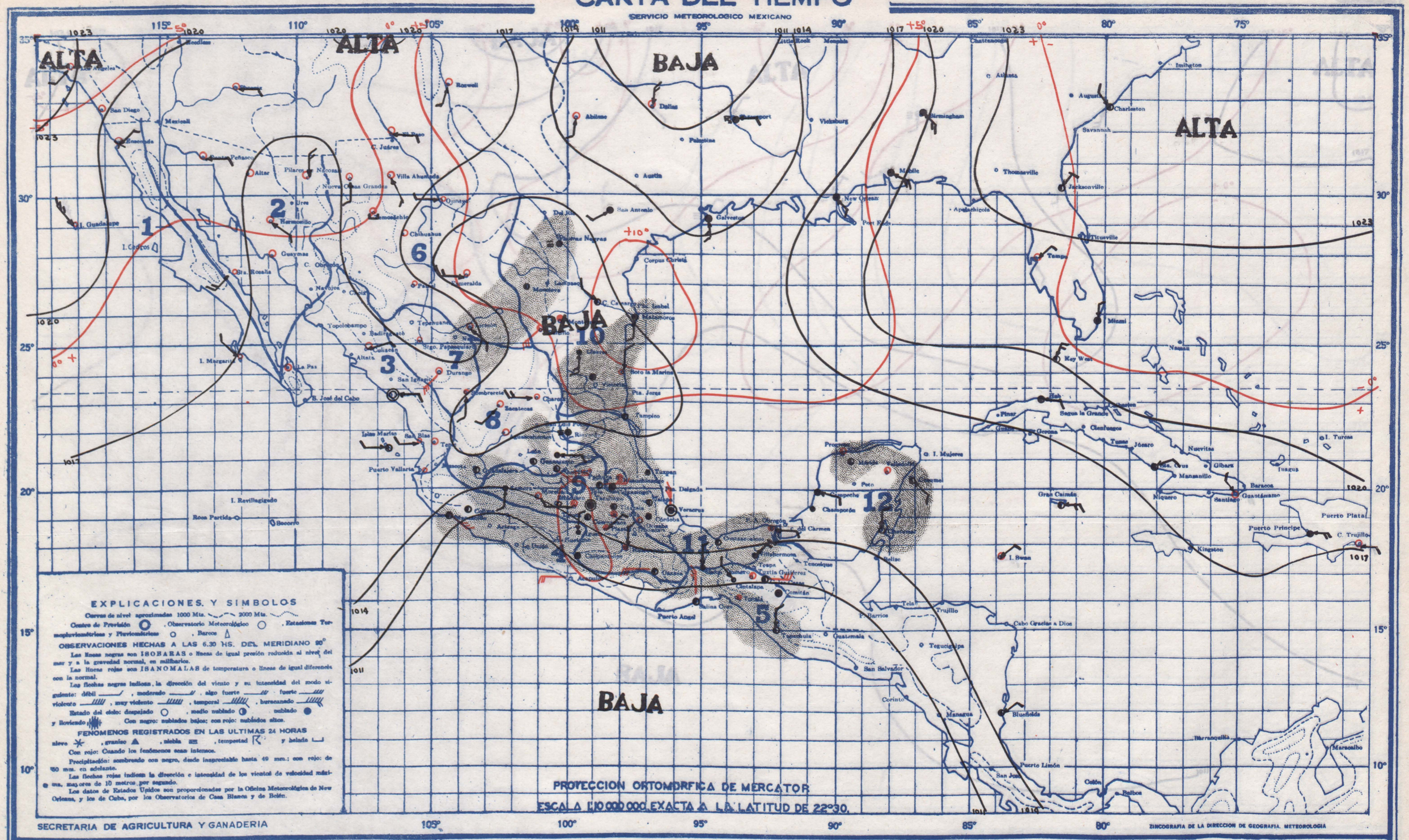

MARTES 16 DE NOVIEMBRE DE 1948

PRONOSTICO DEL TIEMPO PARA MAÑANA

Regiones

1 — Descenso de temperatura. Cielo despejado. No habrá lluvias. Vientos moderados del Noroeste

2 — Descenso de temperatura. Cielo despejado. No habrá lluvias. Vientos moderados del Noroeste.

3 — Descenso de temperatura. Cielo despejado. No habrá lluvia. Vientos moderados del Oeste.

4 — Cielo medio nublado. Ascenso de temperatura. Lluvias aisladas. Vientos moderados del Oeste.

5 — Ascenso de temperatura. Cielo medio nublado. Lluvias aisladas. Vientos fuertes del Norte

6 — Descenso de temperatura. Cielo despejado. No habrá lluvia.

7 — Descenso de temperatura. Cielo despejado. No habrá lluvias.

8 — No habrá cambio de temperatura. Cielo medio nublado. Lluvias aisladas.

9 — No habrá cambio de temperatura. Cielo nublado. Lluvias aisladas.

10 — Descenso de temperatura. Cielo medio nublado. Ocasionarán las lluvias. Vientos moderados del Norte

11 — No habrá cambio de temperatura. Cielo medio nublado. Lluvias aisladas. Vientos algo fuertes del Norte

12 — Ascenso de temperatura. Cielo medio nublado. Ocasionarán las lluvias. Vientos moderados del Oeste.

Regiones	ESTACIONES	presión al nivel del mar	Temperaturas: Ambiente	Temperaturas: Máxima de ayer	Temperaturas: Mínima en últimas 24 h.	Lluvia en 24 h.	Altura sobre el nivel del mar
		mb.	°	°		mm.	m.
1	I. Cedros						
	Ensenada						
	I. Guadalupe						
	I. Margarita						
	Altar	1017.5	6	29		0	397
	C. Obregón, Son.						40
	Guaymas	1016.5	19	30	19	0	4
	Hermosillo	1015.5	16	30	15	0	211
	Mexicali						
	Navojoa						38
2	Pilares	1015.9	11	32		0	
	Punta Peñasco	1019.0	11	24	7	0	
	Sta. Rosalía						26
	Urés						432
	Badiraguato						170
	Culiacán	1014.6	10	32	19	0	53
	Choix						310
	Islas Marías						4
	Islas Revillagigedo						
	La Paz	1015.2	15	30	14	0	12
	Mazatlán						1200
	Mazatlán	1014.8	24	26	23	0	78
	Puerto Vallarta						2
	S. Blas, Nay.						2
	S. Ignacio						180

Reg.	ESTACIONES	PPP	Temperaturas TT	Temperaturas Tx	Temperaturas Tn	RRR	H
		mb.	°	°	°	mm.	m.
3	Tepic		17		15	0	918
	Topolobampo						3
	Acapulco						3
	Artesaga						860
	Colima		24	30	23	0	502
	Huetamo						356
4	La Unión			26	17	0	735
	Manzanillo	1014.5	25	31	24	1	38
	Cintalapa			31	22	0	4
	C. Las Casas		12	22	8	0	555
	Comitán		15	24	10	0	2128
	Matías Romero						1635
5	Salina Cruz	1012.5	26	34	25	0	56
	Tapachula	1011.7	23	31	22	1	180
	Tonalá			32	23	3	55
	Tuxtla Gutiérrez		21	27	19	0	530
	C. Juárez						1137
	Chihuahua	1016.0	7	26	6	0	1423
	Esmeralda	1013.9	13	24	9	0	
	Hidalgo del Parral						1652
6	Casas Grandes	1018.6	4	21	1	0	
	Ojinaga			28	10	0	786
	Témoáchic	1018.0	-4	23	-5	0	1858
	Torreón	1018.3	18	24	17	trac.	
	C. Lerdo	1014.4	14	29	14	0	
	Villa Ahumada	1018.1	2	24	2	0	1205
	Durango		12	22	12	0	1898
	Nazas						1275
7	Sigo. Papasquiaro			25	9	0	1740
	Sombrerete			23	8	0	2250

Reg.	ESTACIONES	PPP	Temperaturas TT	Temperaturas Tx	Temperaturas Tn	RRR	H
		mb.	°	°		mm.	m.
8	Tepehuanes					0	1787
	Aguascalientes		12		11	0	2020
	C. Obregón, Gto			23	11	23	1870
	Charcas			22	9	0	
	Guadalajara	1014.7	16	25	14	1	1583
	Guanajuato	1016.3	14	23	12	3	2037
	León						1809
	Querétaro		14		13	26	1850
	San Luis Potosí			23		2	1877
9	Zacatecas	1010.9	12	28	12	0	2612
	Cuernavaca		20	29	15	trac	1538
	Chilpancingo		19	29	17	11	1250
	Huayapan			25	14	0	1597
	Jonacatepec						
	Morelia	1016.3	14	23	13	0	1923
	Oaxaca		14	21	13	2	1563
	Pachuca		12	19	11	14	2435
	Piedras						1120
	Puebla		14	23	13	0	2150
	Tacubaya	1016.1	13		13	0	2309
	Tehuacán						1676
	Tlaxcala		13	22	12	trap	2240
10	Toluca		11	17	10	5	2675
	Tula						2036
	Zamora			30	9	18	1633
	Zitácuaro			22	13	1	2064
	C. Victoria	1012.8	21	28	21	0	
	Camargo	1013.9	23	28	20	0	
	C. Reynosa						
	Linares						648
	Mier	1014.4	25	26	25	trap	9

Reg.	ESTACIONES	PPP	Temperaturas TT	Temperaturas Tx	Temperaturas Tn	RRR	H
		mb	°	°	°	mm.	mm.
10	Monclova	1012.7	17	23	17	3	587
	Monterrey	1011.3	20	22	19	0	540
	Piedras Negras			20		1	
	Saltillo		15	27	11	0	1609
	Solo la Marina			32	18	0	25
	Tampico	1012.2	23	29		trap	20
	A. Obregón, Tab.	1015.9	23	29	22	0	2
11	C. del Carmen						
	Coatzacoalcos	1016.1	25	26	25	16	28
	Comalcalco						
	Córdoba		19	27	16	26	871
	Gutiérrez Zamora						
	Huauchinango			19	14	5	1576
	Jalapa	1016.5	16	23	16	6	1399
	Orizaba		17	23	14	7	1248
	Rioverde		18	26	17	0	992
	Teapa						20
	Tenosique						60
	Tulancingo		13	22	13	trap	2151
	Tuxpan			25	21	4	10
	Veracruz	1015.1	23	28	23	0	16
	Villahermosa			32	22	Trac.	10
12	Campeche	1015.7	26	30	24	0	26
	Cozumel	1016.1	23	31	23	3	5
	Champotón			32	19	0	
	Chetumal	1016.4	24	31	22	2	4
	I. Mujeres						7
	Mérida	1015.3	23	32	23	trap	22
	Progreso	1015.2	24	28	21	trap	14
	Valladolid		26	32	21	0	22

CARTA DEL TIEMPO

SERVICIO METEOROLOGICO MEXICANO

EXPLICACIONES Y SIMBOLOS

Curvas de nivel aproximadas 1000 Mts. , 2000 Mts.

Centro de Previsión , Observatorio Meteorológico , Estaciones Termopluviométricas y Pluviométricas , Barcos

OBSERVACIONES HECHAS A LAS 6.30 HS. DEL MERIDIANO 90°

Las líneas negras son ISOBARAS o líneas de igual presión reducida al nivel del mar y a la gravedad normal, en milibarios.

Las líneas rojas son ISANOMALAS de temperatura o líneas de igual diferencia con la normal.

Las flechas negras indican, la dirección del viento y su intensidad del modo siguiente: débil , moderado , algo fuerte , fuerte , violento , muy violento , temporal , huracanado

Estado del cielo: despejado , medio nublado , nublado y lloviendo . Con negro: nublados bajos; con rojo: nublados altos.

FENOMENOS REGISTRADOS EN LAS ULTIMAS 24 HORAS

nieve , granizo , niebla , tempestad y helada

Con rojo: Cuando los fenómenos sean intensos.

Precipitación: sombreado con negro, desde inapreciable hasta 49 mm.; con rojo: de 50 mm. en adelante.

Las flechas rojas indican la dirección e intensidad de los vientos de velocidad máxima, mayores de 10 metros por segundo.

Los datos de Estados Unidos son proporcionados por la Oficina Meteorológica de New Orleans, y los de Cuba, por los Observatorios de Casa Blanca y de Belén.

SECRETARIA DE AGRICULTURA Y GANADERIA

ZINCOGRAFIA DE LA DIRECCION DE GEOGRAFIA. METEOROLOGIA

MIERCOLES 17 DE NOVIEMBRE DE 1948

PRONOSTICO DEL TIEMPO PARA MAÑANA

Regiones

1. Ascenso de temperatura. Cielo despejado. No habrá lluvias. Vientos moderados del Noroeste.
2. Ascenso de temperatura. Cielo despejado. No habrá lluvias. Vientos moderados del Noroeste.
3. Ascenso marcado de temperatura. Cielo despejado. No habrá lluvias. Vientos moderados del Noroeste.
4. No habrá cambio de temperatura. Cielo medio nublado. Lluvias aisladas. Vientos moderados del [illegible]
5. No habrá cambio de temperatura. Cielo medio nublado. Lluvias aisladas. Vientos moderados del Norte.
6. Ascenso de temperatura. Cielo despejado. No habrá lluvias.
7. No habrá cambio de temperatura. Cielo despejado. No habrá lluvias.
8. No habrá cambio de temperatura. Cielo medio nublado. Escasearán las lluvias.
9. Ascenso de temperatura. Cielo medio nublado. Escasearán las lluvias.
10. Ascenso de temperatura. Cielo despejado. No habrá lluvias. Vientos moderados del Norte.
11. No habrá cambio de temperatura. Cielo medio nublado. Escasearán las lluvias. Vientos moderados del Norte.
12. Ascenso de temperatura. Cielo medio nublado. No habrá lluvias. Vientos moderados del Noroeste.

Regiones	ESTACIONES	presión al nivel del mar	Temperaturas: Ambiente	Máxima de ayer	Mínima en últimas 24 h.	Lluvia en 24 h.	Altura sobre el nivel del mar
		mb.	°	°		mm.	m.
	I. Cedros						
	Ensenada	.					
	I. Guadalupe	.					
1	I. Margarita						
	Altar	1013 1	9	31		0	397
	C. Obregón, Son.						40
	Guaymas	.014 4	17	30	17	0	4
	Hermosillo	1012.8	14	32	15	0	211
	Mexicali	.					
	Navojoa						38
	Pilares			21		0	
	Punta Peñasco	1014.6	9	24	7	0	
	Sta. Rosalía	.					26
	Ures						432
2	Badiraguato						170
	Culiacán	[illegible]	20		18	0	53
	Choix	.					310
	Islas Marías	.	21		19	0	4
	Islas Revillagigedo						
	La Paz	1014.1	13	29	11	0	12
	Mascota						1200
	Mazatlán	1013 4	23	26	23	0	78
	Puerto Vallarta	.					2
3	S. Blas, Nay.	.		30	15	0	2
	S. Ignacio	.					150

Reg.	ESTACIONES	PPP	TT	Tx	Tn	RRR	H
		mb.	°		°	mm.	m.
	Tepic	.	16	29	16	0	918
3	Tepolobampo	.					3
	Acapulco	1008 5	25	33	25	0	3
	Arisaga	.					860
	Colima	.	21	32	21	inap	502
	Huetamo	.					356
	Iguala	.		36	16	6	735
4	La Unión	.					38
	Manzanillo	[illegible]	24	34	23	0	4
	Cintalapa	.		35	22	inap	555
	C. Las Casas	.	9	22	8	3	2128
	Comitán	.	13		8	0	1635
	Matías Romero						
5	Salina Cruz	1011 2	25	34	24	0	56
	Tapachula	1010 0	22	32	21	1	180
	Tonalá	.		31	22	0	55
	Tuxtla Gutiérrez		23	32	19	0	530
	C. Juárez						1137
	Chihuahua	1012 7	6	23	8	0	1423
	Esmeralda	1013.5	8	21	6	0	
	Hidalgo del Parral						1652
	Casas Grandes	1013.5	5	24	5	0	
6	Ojinaga			28	10	0	786
	Temósachic	1015 6	-4	22	-6	0	1858
	Torreón	1013.9	16	30	14	0	
	C. Lerdo	1012 9	10	29	10	0	
	Villa Ahumada	1014.0	3	24	2	0	1205
	Durango	.	12	22	11	0	1898
7	Nazas						1275
	Stgo. Papasquiaro	.					1740
	Sombrerete	.		25	7	0	[illegible]

Reg.	ESTACIONES	PPP	TT	Tx	Tn	RRR	H
		mb.	°	°		mm.	m.
	Tepehuanes	.					1787
	Aguascalientes	.	13	28	11	0	2020
	C. Obregón, Gto.	.		25	11	0	1870
8	Charcas			27	11	82	
	Guadalajara	1012 8	14	25	17	0	1583
	Guanajuato	1014 5	15	25	13	0	2037
	León		16	29	15	0	1809
	Querétaro	.	16		11	11	1850
	San Luis Potosí	.	15	25	12	0	1877
	Zacatecas	1010.7	10	18	9	0	2612
	Cuernavaca	.	20	28	15	inap	1538
	Chilpancingo	.	18	29	16	inap	1250
	Huajuapan	.		30	13	9	1597
	Jonacatepec			26	14	1	
9	Morelia	1014 1	14	21	13	9	1923
	Oaxaca	.	16	31	15	0	1563
	Pachuca	.	11	22	10	inap	2435
	Piaxtla	.		23	15	0	1120
	Puebla		14	24	13	inap	2150
	Tacubaya	1014.8	12	22	10	17	2309
	Tehuacán	.					1676
	Tlaxcala	.	12	22	12	2	2240
	Toluca	.	10	17	9	34	2675
	Tula	.					2036
10	Zamora	.		29	10	[illegible]	1633
	Zitácuaro			24	13	4	2064
	C. Victoria	1015.9	21	30	20	0	
	Camargo	1015.6	16	28	15	0	
	C. Reynosa	.					
	Linares	.		28	13	0	648
	[illegible]	1014.8	10	30	8	0	5

Reg.	ESTACIONES	PPP	TT	Tx	Tn	RRR	H
		mb	°	°	°	mm.	mm.
	Monclova	1014.1	12	28	12	0	587
	Monterrey	1009 3	17	29	16	0	540
	Piedras Negras	1018 0	8	26	8	1	
10	Saltillo	.	14	24	10	0	1609
	Soto la Marina	.		37	18	0	25
	Tampico	1012 4	23	29	23	4	20
	A. Obregón, Tab.	1014.1	23	31	22	0	2
	C. del Carmen	.					
	Coatzacoalcos	1013.9	25	32	25	0	28
	Comalcalco	.					
	Córdoba	.	20	28	18	0	871
	Gutiérrez Zamora	.					
	Huauchinango	.		24	14	3	1576
11	Jalapa	1014 3	17	26	16	0	1399
	Orizaba	.	18	25	16	1	1248
	Rioverde	.	19	29	17	0	992
	Teapa	.		32	21	0	80
	Tenosique	.					60
	Tulancingo	.	14	23	12	inap	2181
	Tuxpan	.		26	32	inap	10
	Veracruz	1012 3	24	28	24	0	16
	Villahermosa	.		32	22	5	10
	Campeche	1014 0	25	30	24	0	35
	Cozumel	1012.5	24	30	23	0	8
	Champotón	.		32	19	0	
12	Chetumal	1014.1	24	29	23	0	4
	I. Mujeres	.					7
	Mérida	1013 5	23	32	21	0	22
	Progreso	1012.9	25	29	21	0	14
	Valladolid	.	26	32	20	[illegible]	22

CARTA DEL TIEMPO

SERVICIO METEOROLOGICO MEXICANO

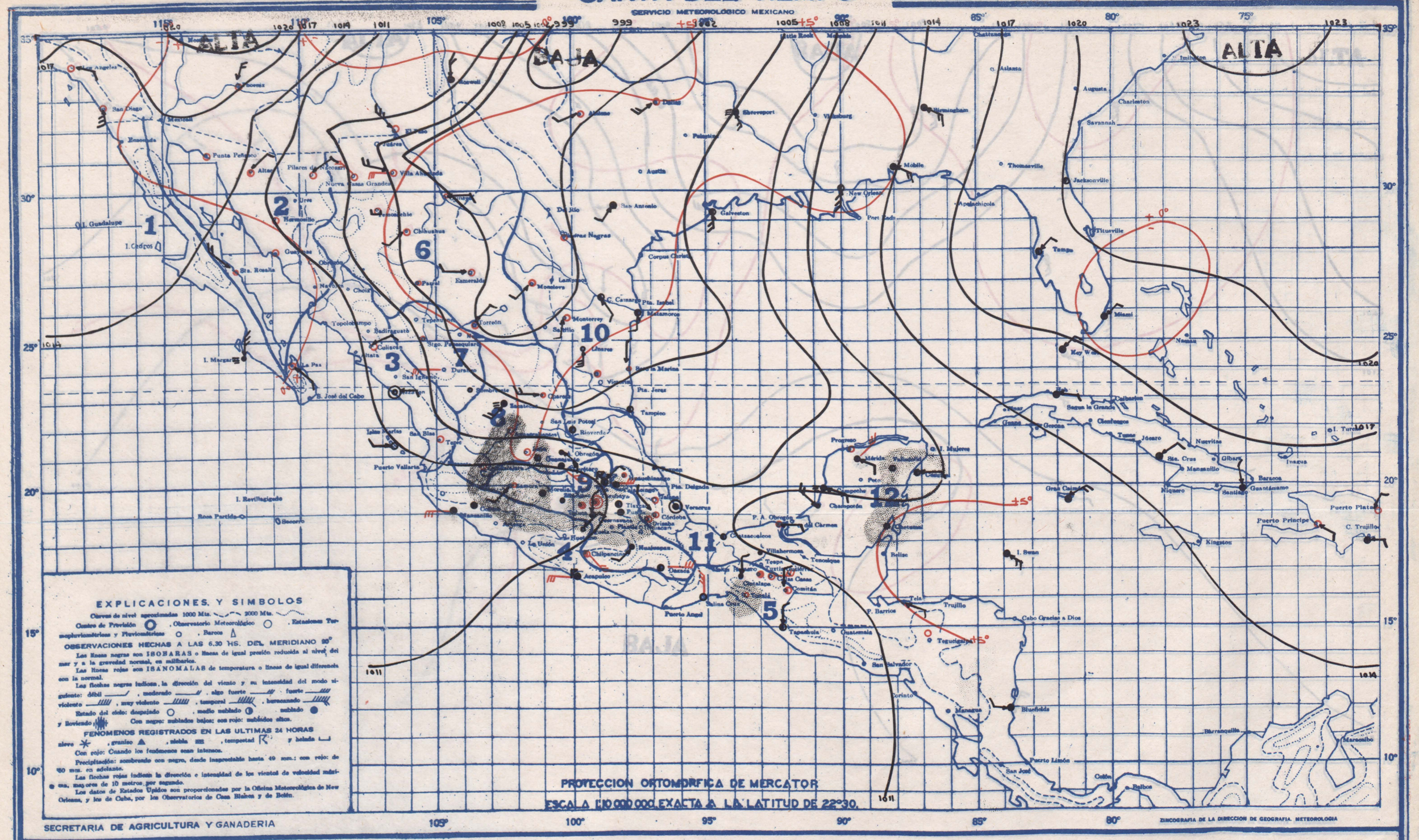

SECRETARIA DE AGRICULTURA Y GANADERIA

ZINCOGRAFIA DE LA DIRECCION DE GEOGRAFIA, METEOROLOGIA

JUEVES 18 DE NOVIEMBRE DE 1948

PRONOSTICO DEL TIEMPO PARA MAÑANA

Regiones

1. Descenso de temperatura. Cielo despejado. No habrá lluvia. Vientos moderados del Noroeste.
2. Descenso de temperatura. Cielo despejado. No habrá lluvias. Vientos moderados del Noroeste.
3. Descenso de temperatura. Cielo medio nublado. Escasearán las lluvias. Vientos moderados del Noroeste.
4. No habrá cambio de temperatura. Cielo medio nublado. Escasearán las lluvias. Vientos moderados de norte.
5. No habrá cambio de temperatura. Cielo medio nublado. Escasearán las lluvias. Vientos moderados del Norte.
6. Descenso de temperatura. Cielo medio nublado. Escasearán las lluvias.
7. Descenso de temperatura. Cielo medio nublado. No habrá lluvias.
8. Descenso de temperatura. Cielo medio nublado. Escasearán las lluvias.
9. Descenso de temperatura. Cielo medio nublado. Escasearán las lluvias.
10. Descenso de temperatura. Cielo nublado. Escasearán las lluvias. Vientos moderados del Norte.
11. Ascenso de temperatura. Cielo medio nublado. Escasearán las lluvias. Vientos moderados del Sureste.
12. Ascenso de temperatura. Cielo medio nublado. No habrá lluvias. Vientos moderados del Sureste.

Regiones	ESTACIONES	presión al nivel del mar	Temperaturas Ambiente	Máxima de ayer	Mínima en últimas 24 h.	Lluvia en 24 h.	Altura sobre el nivel del mar
		mb.	°	°		mm.	m.
1	I. Cedros						
	Ensenada						
	I. Guadalupe						
	I. Margarita						
	Alter	1013.8	7	29		0	397
	C. Obregón, Son.						40
	Guaymas	1013.2	16	28	16	0	4
	Hermosillo	1210.9	12	31	10	0	211
	Mexicali						
	Navojoa						38
	Pilares	1009.8	10	22	9	0	
	Punta Peñasco	1015.5	9	26	8	0	
	Sta. Rosalía						26
	Ures						432
	Badiraguato						170
2	Culiacán	1011.6	18	34	18	0	53
	Choix						310
	Islas Marías		21		19	0	4
	Islas Revillagigedo						
	La Paz	1011.7	15	30	11	0	12
	Mazatlán						1200
	Mazatlán	1010.7	23	26	22	0	78
	Puerto Vallarta						2
	S. Blas, Nay.					0	2
3	S. Ignacio						180

Reg.	ESTACIONES	PPP	Temperaturas TT	Tx	Tn	RRR	H
		mb.	°	°	°	mm.	m.
3	Tepic		14	28	14	0	918
	Topolobampo						3
	Acapulco	1008.7	26		25	0	3
	Artesiga						860
	Colima		29	32	20	0	502
	Huetamo						356
	Iguala			36	17	6	735
4	La Unión						38
	Manzanillo	1010.7	21	31	23	0	4
	Cintalapa			31	22	0	555
	C. Las Casas		9	23	8	0	2128
	Comitán		14	29	12	0	1635
	Matías Romero						
	Salina Cruz	1009.7	25	35	24	0	56
5	Tapachula	1009.1	22	32	22	0	180
	Tonalá			33	21	0	55
	Tuxtla Gutiérrez		20	32	18	0	530
	C. Juárez						1137
	Chihuahua	1004.8	12	27	12	0	1423
	Esmeralda	1004.1	14	33	11	0	
	Hidalgo del Parral						1652
	Casas Grandes	1007.8	10	24	9	0	
6	Ojinaga			28	10	0	786
	Temósachic	1007.8	2	22	1	0	1858
	Torreón	1000.8	16	32	15	0	
	C. Lerdo	1006.1	15	27	11	0	
	Villa Ahumada	1004.5	13	27	12	0	1205
	Durango		12	23	11	0	1898
	Nazas						1275
7	Sigo. Papasquiaro						1740
	Sombrerete			22	7	0	2346

Reg.	ESTACIONES	PPP	Temperaturas TT	Tx	Tn	RRR	H
		mb.	°	°		mm.	m.
8	Tepehuanes						1787
	Aguascalientes		12	26	11	nap	2020
	C. Obregón, Gto.			21	13	nap	1870
	Charcas			21	10	0	
	Guadalajara	1010.2	13	25	11	nap	1583
	Guanajuato	1011.5	14	24	13	nap	2037
	León		15		14	0	1809
	Querétaro		15		11	0	1850
	San Luis Potosí					0	1877
	Zacatecas	1006.3	9	28	8	0	2612
	Cuernavaca		17	29	14	0	1538
	Chilpancingo		18	29	17	0	1250
	Huajuapan			28	13	20	1597
	Jonacatepec	1912.3	15	36	14	nap	
9	Morelia		13	27	14	nap	1923
	Oaxaca		11	32	12	0	1563
	Pachuca			26	9	50	2435
	Piedras					0	1120
	Puebla		13	25	12	0	2150
	Tacubaya	1012.5	10	19	8	nap	2309
	Tehuacán						1676
	Tlaxcala		11	22	11	0	2240
	Toluca		9	17	8	30	2675
	Tula						2036
10	Zamora			30	11	0	1633
	Zitácuaro			22	12	4	2064
	C. Victoria	1004.1	19	32	18	0	
	Camargo	1003.7	19	30	18	0	
	C. Reynosa						
	Linares			29	13	0	648
	Matamoros	100[illegible].1	25	32	21	0	9

Reg.	ESTACIONES	PPP	Temperaturas TT	Tx	Tn	RRR	H
		mb	°	°	°	mm.	m.
10	Monclova	1007.2	15	36	15	0	587
	Monterrey	1006.9	21	27	17	0	540
	Piedras Negras	1003.9	11	24	11	1	
	Saltillo			25		0	1609
	Soto la Marina			38	19	0	25
	Tampico	1005.5	23	27	22	nap	20
	A. Obregón, Tab.	1011.5	23	31	22	0	2
	C. del Carmen						
	Coatzacoalcos	1011.2	24	28	24	0	28
	Comalcalco						
	Córdoba		16	27	15	0	871
	Gutiérrez Zamora						
	Huauchinango			20	15	nap	1876
11	Jalapa					0	1399
	Orizaba		16	24	15	1	1248
	Rioverde		16	26	15	0	992
	Teapa					0	30
	Tenosique						60
	Tulancingo		12	23	11	80	2121
	Tuxpan			26	23	nap	10
	Veracruz	1008.5	23	28	22	0	16
	Villahermosa			33	22	0	10
	Campeche	1011.2	25	30	24	0	26
	Cosumel	1012.8	24	30	23	nap	3
	Champotón			32	19	0	
12	Chetumal	1012.4	26	31	24	60	4
	I. Mujeres						7
	Mérida	1010.3	23	33	23	0	22
	Progreso	1010.3	25	28	20	0	14
	Valladolid		26	35	21	nap	23

CARTA DEL TIEMPO

SERVICIO METEOROLOGICO MEXICANO

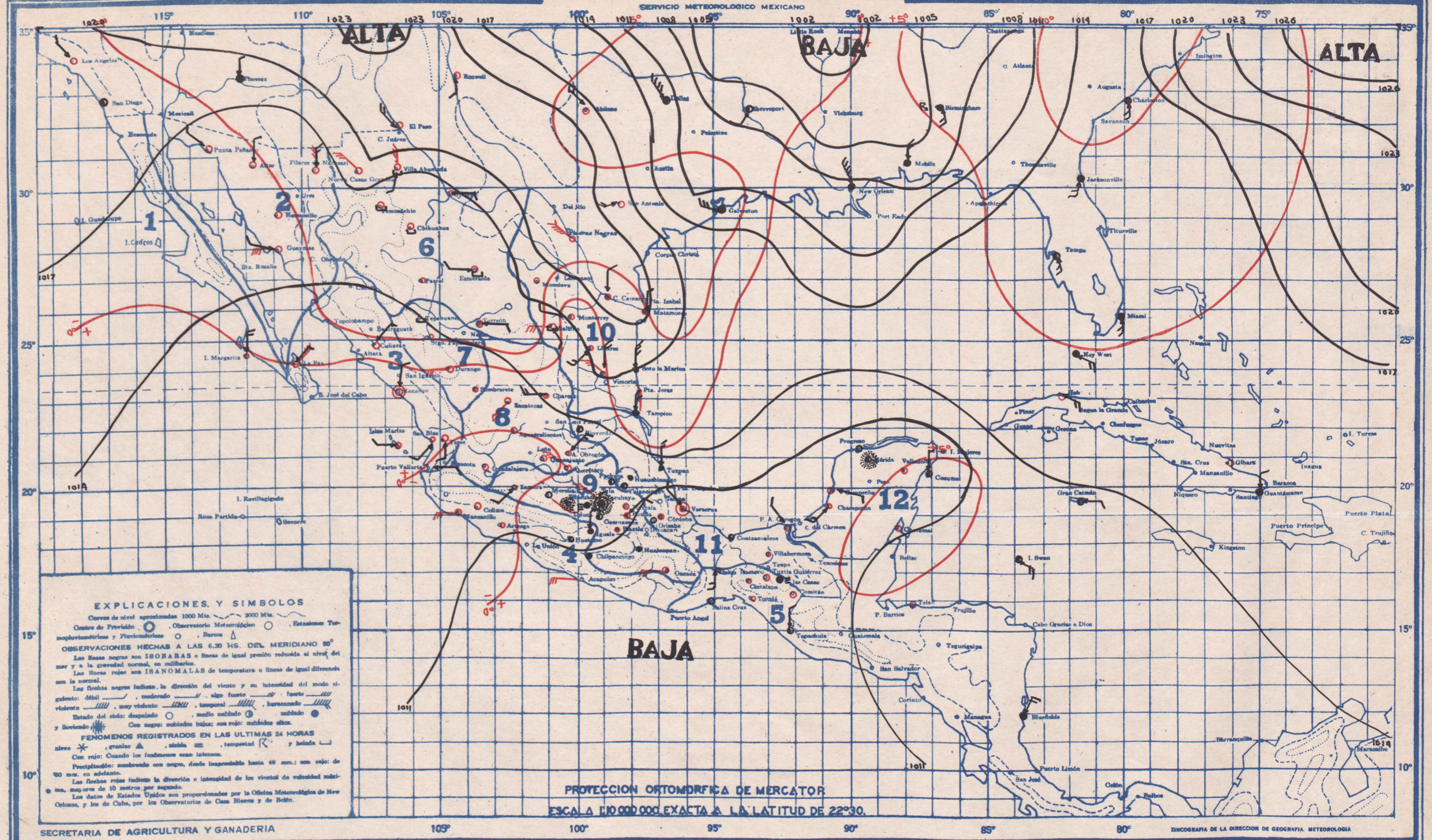

VIERNES 19 DE NOVIEMBRE DE 1948

PRONOSTICO DEL TIEMPO PARA MAÑANA

Regiones

1 — No habrá cambio de temperatura. Cielo despejado. No habrá lluvia. Vientos algo fuertes del Noroeste.

2 — No habrá cambio de temperatura. Cielo despejado. No habrá lluvia. Vientos algo fuertes del Noroeste.

3 — No habrá cambio de temperatura. Cielo despejado. No habrá lluvia. Vientos moderados del Noroeste.

4 — Descenso de temperatura. Cielo medio nublado. Escasearán las lluvias. Vientos moderados del Norte.

5 — Descenso de temperatura. Cielo nublado. Escasearán las lluvias. Vientos moderados del Norte.

6 — Descenso de temperatura. Cielo despejado. No habrá lluvia.

7 — Descenso de temperatura. Cielo medio nublado. Escasearán las lluvias.

8 — Descenso de temperatura. Cielo nublado. Escasearán las lluvias.

9 — Descenso de temperatura. Cielo despejado. Escasearán las lluvias.

10 — Descenso de temperatura. Cielo medio nublado. Escasearán las lluvias.

11 — Descenso de temperatura. Cielo medio nublado. Escasearán las lluvias. Vientos fuertes del Norte.

12 — Descenso de temperatura. Cielo medio nublado. Escasearán las lluvias. Vientos algo fuertes del Norte.

Regiones	Estaciones	Presión al nivel del mar	Temperaturas: Ambiente	Máxima de ayer	Mínima en 24 h.	Lluvia en 24 h.	Altura sobre el nivel del mar
		mb.	°	°		mm.	m.
1	*I. Cedros*						
	Ensenada						
	I. Guadalupe						
	I. Margarita			27	16	0	
	Altar	1016.2	7	22		0	397
	C. Obregón, Son.						40
	Guaymas	1015.2	18	24	18	0	4
	Hermosillo	1014.7	11	26	11	0	211
	Mexicali						
	Navojoa						38
	Pilares	1013.9	3			0	
	Punta Peñasco	1016.0	8	22	6	0	
	Sta. Rosalía						26
	Ures						432
2	*Badiraguato*						170
	Culiacán	1012.3	16	32	16	0	53
	Choix						310
	Islas Marías		20		18	0	4
	Islas Revillagigedo						
	La Paz	1011.2	21	27	20	0	12
	Mazatlán						1200
	Mocorito	1011.9	23	26	22	0	78
	Puerto Vallarta						2
	S. Blas, Nay.			29	15	0	2
3	*S. Ignacio*						189

Reg.	Estaciones	PPP	Temperaturas TT	Tx	Tn	RRR	H
		mb.	°	°	°	mm.	m.
3	*Tepic*		10	26	10	0	918
	Tepelobampo						3
	Acapulco						3
	Ariteaga						860
	Colima		20	34	20	0	502
	Huetamo			34	20	0	356
	Iguala			36	18	6	735
4	*La Unión*						38
	Manzanillo	10[illegible].6	25	33	32	0	4
	Cintalapa			33	21	0	555
	C. Las Casas		1	24	11	0	2128
	Comitán		14	27	12	0	1635
	Matías Romero			32	19	0	
5	*Salina Cruz*	1009.8	25	31	25	0	56
	Tapachula	1008.9	22	32	2	0	180
	Tonalá			30	21	0	55
	Tuxtla Gutiérrez		19	33	17	0	530
	C. Juárez						1137
	Chihuahua	1015.2	-2	22	-2	0	1423
	Esmeralda	1015.9	0	22	-2	0	
	Hidalgo del Parral						1652
6	*Casas Grandes*	1020.3	-6	12	-6	0	
	Ojinaga			27	0	0	786
	Témoschic	1015.9	-9	21	-9	0	1858
	Torreón	1014.6	9	32	6	0	
	C. Lerdo	10[illegible]8.0	4	27	4	0	
	Villa Ahumada	1016.1	-6	2	7	0	1205
	Durango		8	22	7	0	1898
	Nazas				2		1275
7	*Sigo. Papasquiaro*			21	2		1740
	Sombrerete			23	5	0	2350

Reg.	Estaciones	PPP	Temperaturas TT	Tx	Tn	RRR	H
		mb.	°	°		mm.	m.
8	*Tepehuanes*						1787
	Aguascalientes		8	25	7	0	2020
	C. Obregón, Gto.			25	9	0	1870
	Charcas			21	8	0	
	Guadalajara	1012.6	8	24	6	0	1583
	Guanajuato	1013.5	12	24	9	0	2037
	León						1809
	Querétaro		11	23	10	0	1850
	San Luis Potosí					0	1877
9	*Zacatecas*	1006.6	11	27	9	0	2612
	Cuernavaca		17	26	12	2	1538
	Chilpancingo		17	29	15	0	1250
	Huajuapan			26	15	0	1597
	Jonacatepec			35	14	0	
	Morelia	1013.7	12	23	11	0	1923
	Oaxaca		13	31	12	0	1563
	Pachuca		12	21	10	0	2435
	Piazzla					0	1120
	Puebla		15	22	12	0	2150
	Tacubaya						2309
	Tehuacán						1676
	Tlaxcala		9	21	12	0	2240
	Toluca			17	7	0	2675
10	*Tula*						2036
	Zamora			31	11	0	1633
	Zitácuaro			23	13	trap	2064
	C. Victoria	1018.4	10	35	10	0	
	Camargo	1021.0	13	31	12	0	
	C. Reynosa						
	Linares			33	7	0	648
	Matamoros	1021.2	14	30	11	0	9

Reg.	Estaciones	PPP	Temperaturas TT	Tx	Tn	RRR	H
		mb	°	°	°	mm.	m.
10	*Monclova*	1017.7	6	31	6	0	587
	Monterrey	1016.7	16	34	19	0	540
	Piedras Negras	1021.[illegible]	5	23	4	1	
	Saltillo		2	26	1	0	1609
	Soto la Marina			40	17	0	25
	Tampico	1015.7	18	31	18	0	20
	A. Obregón, Tab.	1010.1	23	32	23	0	2
	C. del Carmen						
	Coatzacoalcos	1010.1	24	29	24	0	25
	Comalcalco						
	Córdoba		16	27	17	0	871
	Gutiérrez Zamora						
	Huauchinango			24	14	0	1576
11	*Jalapa*					0	1399
	Orizaba		21	25	19	1	1248
	Rioverde		16	26	15	0	992
	Teapa					0	20
	Tenosique						60
	Tulancingo		12	23	11	80	2121
	Tuxpan			26	23	trap	10
	Veracruz	1008.5	23	28	22	0	16
	Villahermosa			33	22	0	10
	Campeche	1010.1	15	30	14	trap	25
	Cozumel	1012.4	26	30	25	0	3
	Champotón		22	32	21	0	
	Chetumal	1014.5	28		27	0	4
12	*I. Mujeres*						7
	Mérida	1009.3	23	31	21	trap	22
	Progreso	1008.8	24	30	21	0	14
	Valladolid		16	27	20	0	22

CARTA DEL TIEMPO

SERVICIO METEOROLOGICO MEXICANO

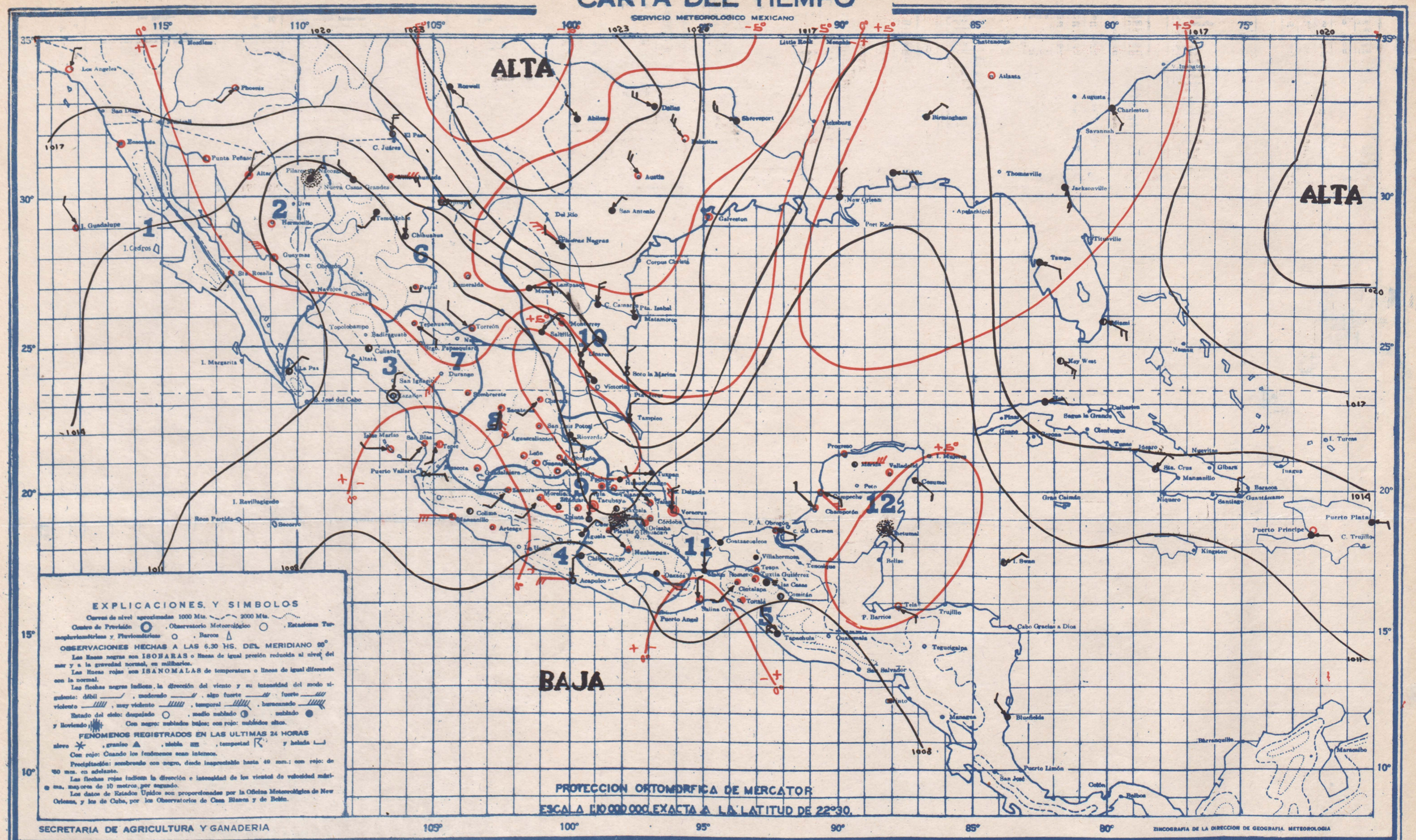

LUNES 22 DE NOVIEMBRE DE 1948

PRONOSTICO DEL TIEMPO PARA MAÑANA

Regiones

1. Descenso de temperatura. Cielo despejado. No habrá lluvia. Vientos fuertes del Noroeste.
2. Ascenso de temperatura. Cielo despejado. No habrá lluvia. Vientos fuertes del Noroeste.
3. Ascenso de temperatura. Cielo despejado. No habrá lluvia. Vientos algo fuertes del Noroeste.
4. Descenso de temperatura. Cielo medio nublado. Escasearán las lluvias. Vientos moderados del Norte.
5. Descenso de temperatura. Cielo medio nublado. Escasearán las lluvias. Vientos moderados del Norte.
6. Descenso de temperatura. Cielo medio nublado. Escasearán las lluvias.
7. No habrá cambio de temperatura. Cielo medio nublado. Escasearán las lluvias.
8. No habrá cambio de temperatura. Cielo medio nublado. Escasearán las lluvias.
9. Descenso de temperatura. Cielo medio nublado. Escasearán las lluvias.
10. Descenso de temperatura. Cielo medio nublado. Lluvias aisladas. Vientos algo fuertes del Norte.
11. Descenso de temperatura. Cielo medio nublado. Escasearán las lluvias. Vientos fuertes del Norte.
12. Descenso de temperatura. Cielo medio nublado. Escasearán las lluvias. Vientos algo fuertes del Norte.

Regiones	ESTACIONES	presión al nivel del mar	Temperaturas Ambiente	Máxima de ayer	Mínima en últimas 24 h.	Lluvia en 24 h.	Altura sobre el nivel del mar
		mb.	°	°		mm.	m.
1	I. Cedros						
	Ensenada						
	I. Guadalupe			27	16	0	
	I. Margarita						
	Altar	1012.1	10	22		0	397
	C. Obregón, Son.						40
	Guaymas	1013.3	14	23	14	0	4
	Hermosillo	1210..	10	22	6	0	211
	Mexicali						
	Navojoa						38
	Pilares	1008.2	2	14		20	
	Punta Peñasco	1016.6	11	22	7	0	
	Sta. Rosalía						26
	Ures						432
2	Badiraguato						170
	Culiacán	1010.6	17	31	13	0	53
	Cheix						310
	Islas Marías					0	4
	Islas Revillagigedo						
	La Paz	1011.1	21	26	20	0	12
	Mazatlán						1200
	Mocorito	1010.4	20	26	20	0	78
	Puerto Vallarta						2
3	S. Blas, Nay.					0	2
	S. Ignacio						180

Reg.	ESTACIONES	PPP	Temperaturas TT	Tx	Tn	RRR	H
		mb.	°	°	°	mm.	m.
3	Tepic		15	25	12	0	918
	Topolobampo						3
	Acapulco	1006.9	25	32	24		3
	Arteaga						860
	Colima		20	31	19	0	502
	Huetamo					0	356
	Iguala			35	15	6	735
4	La Unión						38
	Manzanillo	1010.0	23	32	21	0	4
	Cintalapa			33	19	0	555
	C. Las Casas		5	22	4	0	2128
	Comitán					0	1635
	Matías Romero			31	19	0	
5	Salina Cruz	1009.2	23	30	23	0	56
	Tapachula	1008.5	24	31	22	Trace	180
	Tonalá			30	22	0	55
	Tuxtla Gutiérrez		20	33	18	0	530
	C. Juárez						1137
6	Chihuahua	1015.9	4	16	3	0	1423
	Esmeralda	1011.4	6	19	1	0	
	Hidalgo del Parral						1652
	Casas Grandes	1008.9	5	18	5	0	
	Ojinaga					0	786
	Temósachic	1004.7	3	17	2	0	1858
	Torreón	1008.5	10	24	8	0	
	C. Lerdo	1008.9	8	16	4	0	
	Villa Ahumada	1215.7	5	18	3	0	1205
	Durango			21		0	1898
	Nazas						1275
7	Sigo. Papasquiaro						1740
	Sombrerete					0	2319

Reg.	ESTACIONES	PPP	Temperaturas TT	Tx	Tn	RRR	H
		mb.	°	°		mm.	m.
	Tepehuanes						1787
	Aguascalientes		7	25	6	0	2020
8	C. Obregón, Gto.			25	10	0	1870
	Charcas			26	6	0	
	Guadalajara	1009.1	10		8	0	1583
	Guanajuato	1010.9	11	23	9	0	2037
	León		10	27	9	9	1809
	Querétaro		11	28	10	0	1850
	San Luis Potosí		11		10	0	1877
	Zacatecas	1004.9	8	22	8	0	2612
	Cuernavaca		17	26	12	2	1538
	Chilpancingo		18	29	16	0	1250
	Huajuapan			27	14	0	1597
	Jonacatepec						
9	Morelia	1011.2	11	22	10	0	1923
	Oaxaca		15	22	14	0	1563
	Pachuca		10	22	9	0	2435
	Piedras Negras					0	1120
	Puebla		13	25	12	0	2150
	Tacubaya	1011.9	10	24	9	0	2309
	Tehuacán						1676
	Tlaxcala		12		11	0	2240
	Toluca		7		6	0	2675
	Tula						2036
10	Zamora			29	9	0	1633
	Zitácuaro						2064
	C. Victoria	1014.8	18	37	10	0	
	Camargo	1016.6	11	26	13	0	
	C. Reynosa						
	Linares			25	12	0	648
	Matamoros	10.8.5	13	28	12	0	9

Reg.	ESTACIONES	PPP	Temperaturas TT	Tx	Tn	RRR	H
		mb	°	°	°	mm.	mm.
	Monclova	1016.7	10	22	19	0	587
	Monterrey	1012.1	13	25	12	0	540
	Piedras Negras	1022.[illegible]	9	10	8	0	
	Saltillo		6	27	5	0	1609
	Soto la Marina			36	16	0	25
	Tampico						20
	A. Obregón, Tab.	1010.5	23		21	0	2
	C. del Carmen						
	Coatzacoalcos	1010.0	23	28	23	0	28
	Comalcalco						
	Córdoba		17	30	16	0	871
	Gutiérrez Zamora						
	Huauchinango			25	14	0	1576
11	Jalapa	1012.3	17	28	16	0	1399
	Orizaba		17	29	14	0	1248
	Rioverde		16	31	28	0	992
	Teapa					0	30
	Tenosique						60
	Tulancingo		10	24	8	0	2181
	Tuxpan						10
	Veracruz	1009.6	23	28	24	0	16
	Villahermosa			33	19	0	10
	Campeche	1010.3	16	31	15	0	26
	Cozumel	1020.7	22	30	21	0	3
	Champotón			33	21	0	
	Chetumal	1011.3	17	30	26	0	4
12	I. Mujeres						7
	Mérida	1009.6	22	31	20	0	22
	Progreso	1008.9	23	30	20	0	14
	Valladolid		15	32	20	0	22

CARTA DEL TIEMPO

SERVICIO METEOROLOGICO MEXICANO

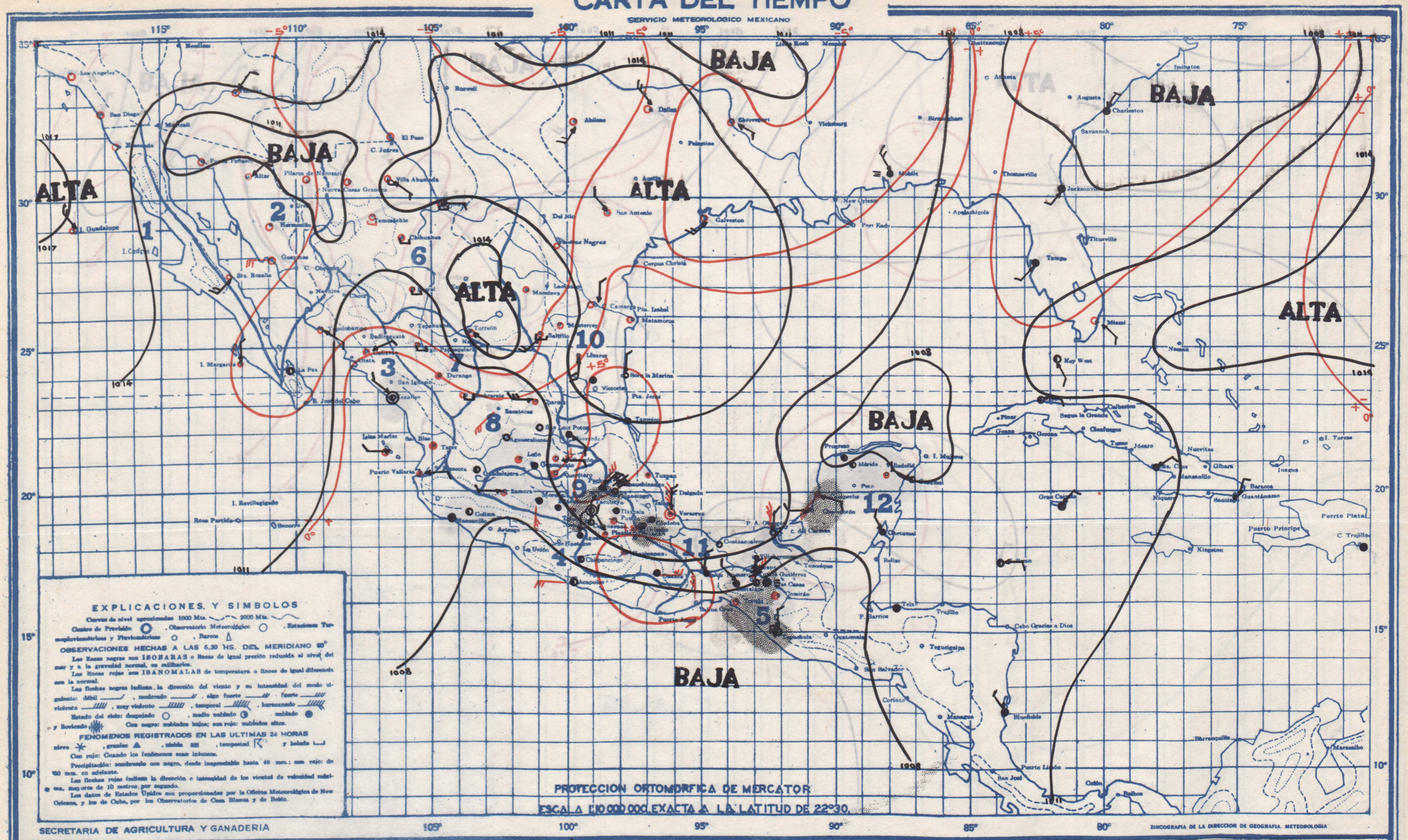

MIERCOLES 24 DE NOVIEMBRE DE 1948

PRONOSTICO DEL TIEMPO PARA MAÑANA

Regiones

1. No habrá cambio de temperatura. Cielo despejado. No habrá lluvia. Vientos moderados del Noroeste.
2. Ascenso de temperatura. Cielo despejado. No habrá lluvia. Vientos moderados del Noroeste.
3. No habrá cambio de temperatura. Cielo despejado. No habrá lluvia. Vientos moderados del Oeste.
4. No habrá cambio de temperatura. Cielo despejado. No habrá lluvias. Vientos moderados del Oeste.
5. Ascenso de temperatura. Cielo medio nublado. Posibilidad de lluvias. Vientos débiles del Norte.
6. Ascenso marcado de temperatura. Cielo despejado. No habrá lluvia.
7. Ascenso de temperatura. Cielo despejado. No habrá lluvia.
8. Ascenso de temperatura. Cielo medio nublado. Posibilidad de lluvia.
9. Ascenso de temperatura. Cielo medio nublado. Posibilidad de lluvia.
10. Ascenso de temperatura. Cielo despejado. No habrá lluvia. Vientos débiles o moderados boreales.
11. No habrá cambio de temperatura. Cielo medio nublado. Lluvias aisladas. Vientos débiles o moderados boreales.
12. Ascenso de temperatura. Cielo medio nublado. Lluvias aisladas. Vientos moderados del Sureste.

Regiones	ESTACIONES	presión al nivel del mar	Temperaturas: Ambiente	Máxima de ayer	Mínima en 24 h.	Lluvia en 24 h.	Altura sobre el nivel del mar
		mb.	°	°		mm.	m.
1	I. Cedros						
	Ensenada						
	I. Guadalupe			25	15	0	
	I. Margarita	1012.8	3	24		0	397
	Altar						40
	C. Obregón, Son.	1012.0	16	2	16	0	4
	Guaymas	1011.7	1	26	10	0	211
	Hermosillo						
	Mexicali						38
	Navojoa						
	Pilares	1010.2	9	15		0	
	Punta Peñasco	1004.0	10	23	6	0	
	Sta. Rosalía						26
	Urúe						432
2	Badiraguato						170
	Culiacán	1010.5	14		11	0	53
	Choix						310
	Islas Marías					0	4
	Islas Revillagigedo						
	La Paz	1011.2	13	25	11	0	12
	Mazatlán						1200
	Manzanillo	1010.1	21	27	20	0	78
	Puerto Vallarta						2
	S. Blas, Nay.						2
3	S. Ignacio						199

Reg.	ESTACIONES	PPP	Temperaturas TT	Tx	Tn	RRR	H
		mb.	°	°		mm.	m.
3	Tepic		15	27	14	0	918
	Tepelobampo						3
	Acapulco	1006.9	25	32	24	0	3
	Arteaga						860
	Colima		11	32	20	0	502
	Huatamo						356
	Iguala			36	15	0	735
4	La Unión						38
	Manzanillo	1010.0	25	33	22	0	4
	Cintalapa			29	23	0	555
	C. Las Casas		9	20	7	5	2128
	Comitán		15	27	10	0	1635
	Matías Romero			31	23	0	
5	Salina Cruz	1007.7	22	32	22	1	180
	Tapachula			30	22	5	55
	Tonalá		22	32	20	0	530
	Tuxtla Gutiérrez						1137
	C. Juárez	1011.1	0		0	0	1423
	Chihuahua						
	Esmeralda						1652
	Hidalgo del Parral						
	Casas Grandes	1013.7	-1	13	-1	0	
6	Ojinaga			27	7	0	786
	Temósachic	1012.9	-6		-7	0	1858
	Torreón	1014.9	7	30	6	0	
	C. Lerdo	1012.7	4	18	1	0	
	Villa Ahumada	1214.4	-4	18	1	0	1205
	Durango		6		6	0	1898
7	Nazas						1275
	Sgo. Papasquiaro			24	2	0	1740
	S. Blas, Nay.			32	3	0	3850

Reg.	ESTACIONES	PPP	Temperaturas TT	Tx	Tn	RRR	H
		mb.	°	°		mm.	m.
8	Tepehuanes						1787
	Aguascalientes		10	24	6	0	2020
	C. Obregón, Gto.			24	11	0	1870
	Charcas			24	6	0	
	Guadalajara	1009.1	12	23	10	0	1583
	Guanajuato	1010.4	12	21	11	0	2037
	León		11	23	11	9	1809
	Querétaro		14	23	14	0	1850
	San Luis Potosí		2	22	11	0	1877
	Zacatecas						2612
	Cuernavaca		17	27	12	0	1538
	Chilpancingo		18	30	16	0	1250
	Huajuapan			27	14	3	1597
	Jonacatepec						
9	Morelia	1010.8	12	22	11	0	1923
	Oaxaca		18	31	17	0	1563
	Pachuca		12	22	10	3	2435
	Piedras						1120
	Puebla		13	23	12	0	2150
	Tacubaya	1011.1	11	24	10	0	2309
	Tehuacán						1676
	Tlaxcala		12	21	12	0	2240
	Toluca		9	17	8	Inap	2675
	Tula						2036
10	Zamora			30	10	0	1633
	Zitácuaro						2064
	C. Victoria	1015.1	12	20	10	0	
	Camargo	1016.2	8	22	8	0	
	C. Reynosa			21	6	0	648
	Linares	1018.5	8	22	8	0	9

Reg.	ESTACIONES	PPP	Temperaturas TT	Tx	Tn	RRR	H
		mb	°	°	°	mm.	m.
10	Monclova	1012.7	5	22	5	0	587
	Monterrey	1010.9	10	19	9	0	540
	Piedras Negras	1010.8	4	18	4	0	
	Saltillo		4	15	3	0	1609
	Soto la Marina			28	10	0	75
	Tampico						30
	A. Obregón, Tab.	1011.1	25	28	23	0	2
	C. del Carmen						
	Coatzacoalcos	1013.3	23	24	23	0	38
	Comalcalco						
	Córdoba		16	20	14	1	871
	Gutiérrez Zamora						
	Huauchinango			18	10	Inap	1574
11	Jalapa						1369
	Orizaba		15	17	12	Inap	1246
	Risoverde		13	24	12	0	992
	Teapa					0	20
	Tenosique						60
	Tuxtepec		17	24	10	0	2121
	Tuxpan			29	11	0	10
	Veracruz	1012.0	22	23	21	0	16
	Villahermosa			31	23	80	10
	Campeche	1010.1	26	31	25	0	26
	Cozumel	1008.0	24	31	20	0	5
	Champotón			31	20	20	
12	Chetumal	1010.4	22		22	0	4
	I. Mujeres						7
	Mérida	1009.4	25	31	21	0	22
	Progreso	1008.0	24	30	21	0	14
	Valladolid		25	33	21	0	22

CARTA DEL TIEMPO

SERVICIO METEOROLOGICO MEXICANO

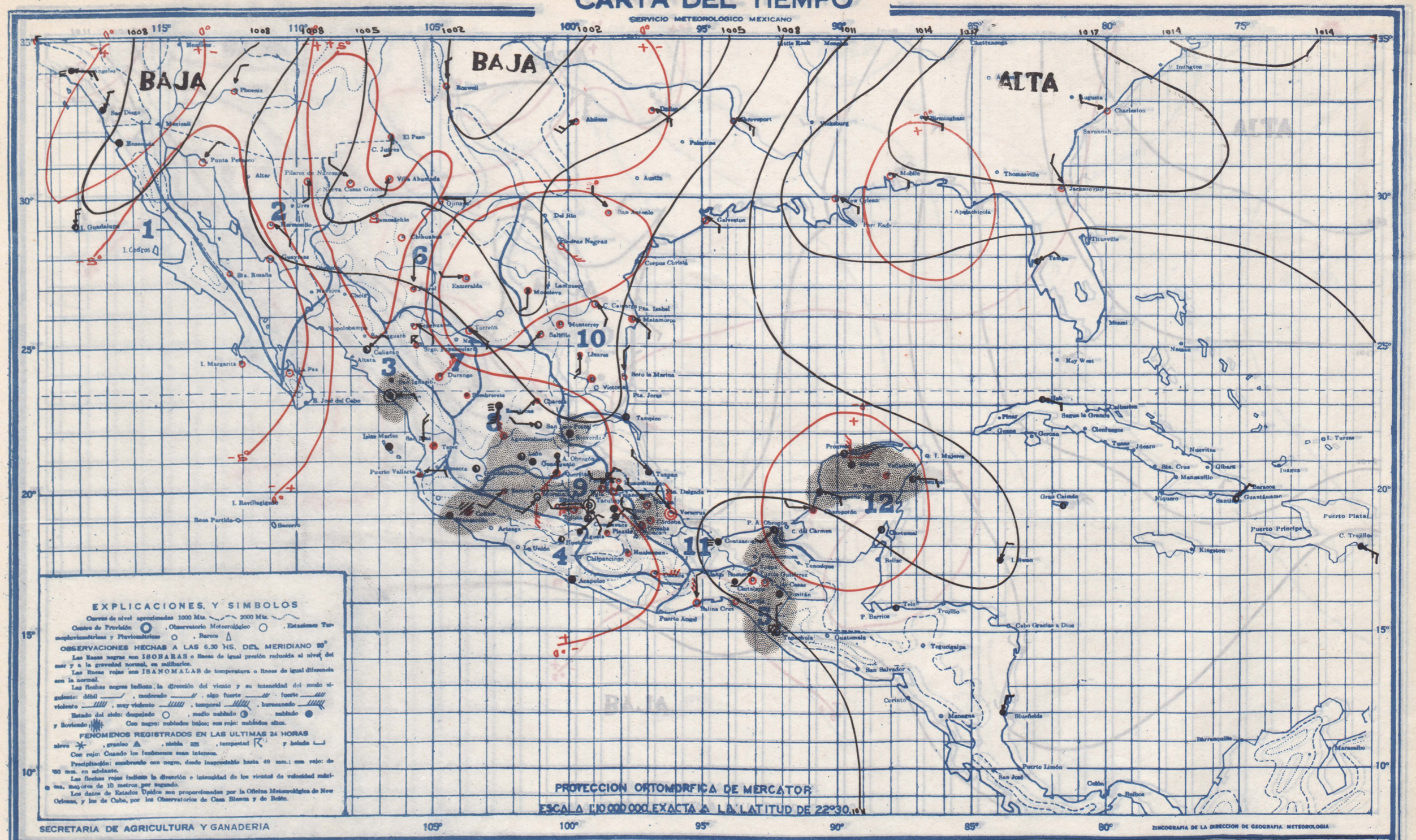

JUEVES 25 DE NOVIEMBRE DE 1948

PRONOSTICO DEL TIEMPO PARA MAÑANA

Regiones

1. Ascenso de temperatura. Cielo despejado. No habrá lluvias. Vientos moderados del Noroeste.
2. No habrá cambio de temperatura. Cielo despejado. No habrá lluvias. Vientos moderados del Oeste.
3. Ascenso de temperatura. Cielo medio nublado. Lluvias aisladas. Vientos moderados del Oeste.
4. No habrá cambio de temperatura. No habrá lluvias. No habrá lluvias. Vientos moderados del Oeste.
5. No habrá cambio de temperatura. Cielo medio nublado. Lluvias aisladas. Vientos débiles del Norte.
6. Ascenso marcado de temperatura. Cielo despejado. No habrá lluvia.
7. Ascenso de temperatura. Cielo despejado. No habrá lluvias.
8. No habrá cambio de temperatura. Cielo nublado. Lluvias aisladas.
9. Ascenso de temperatura. Cielo medio nublado. Lluvias aisladas.
10. Ascenso de temperatura. Cielo despejado. No habrá lluvias. Vientos moderados del Este.
11. Ascenso de temperatura. Cielo medio nublado. Lluvias aisladas. Vientos moderados del Este.
12. No habrá cambio de temperatura. Cielo medio nublado. Lluvias aisladas. Vientos moderados del Este.

Regiones	ESTACIONES	presión al nivel del mar	Temperaturas Ambiente	Máxima de ayer	Mínima en 24 h.	Lluvia en 24 h.	Altura sobre el nivel del mar
		mb.	°	°		mm.	m.
1	I. Cedros			18		0	
	Ensenada			20		0	
	I. Guadalupe			27	14	0	
	I. Margarita			25		0	397
	Allar						40
	C. Obregón, Son.	1015.5	12	26	12	0	4
	Guaymas	1010.0	10	26	10	0	211
	Hermosillo						38
	Moncali						
	Navojoa						
	Pilares	1005.4	10	18		0	
	Punta Peñasco	1008.5	10	23	6	0	
	Sta. Rosalía						26
	Ures						432
2	Badiraguato						170
	Culiacán	1009.4	18	32	13	0	53
	Choix						310
	Islas Marías		22		19	0	4
	Islas Revillagigedo						
	La Paz	1010.0	13	26	11	0	12
	Mazatlán						1200
	Mazatlán	1009.7	22	24	21	Inap	78
	Puerto Vallarta						2
	S. José del Cabo						2
3	S. Blas, Nay.						100
	S. Ignacio						

Reg.	ESTACIONES	PPP	Temperaturas TT	Tx	Tn	RRR	H
		mb.	°	°	°	mm.	m.
3	Tepic		16	26	16	0	918
	Tepelobampo						3
	Acapulco	1008.1	25	32	24	0	3
	Arteaga						860
	Colima		21	27	20	3	502
	Huetamo			34	21	0	356
	Iguala			35	16	0	735
4	La Unión						38
	Manzanillo	1010.9	23	27	22	14	4
	Cintalapa			26	22	0	555
	C. Las Casas		11	21	5	1	2128
	Comitán		16	27	11	4	1635
	Matías Romero						
	Salina Cruz	1009.2	22	32	22	0	56
5	Tapachula	1008.9	21	32	19	1	180
	Tonalá			29	22	Inap	55
	Tuxtla Gutiérrez		21	28	19	0	530
	C. Juárez						1137
	Chihuahua	1004.0	12	19	10	0	1423
	Esmeralda	1006.8	4	16	2	0	
2	Hidalgo del Parral			24	4	0	1652
	Casas Grandes	1004.7	10	18	10	0	
	Durango			27	7	0	786
6	Ojinaga	1006.4	-3	20	-3	0	1858
	Témoáchic	1008.1	10	30	7	0	
	Torreón	1006.7	5	18	5	0	
	C. Lerdo	1005.2	0	20	0	0	1205
	Villa Ahumada		9	19	9	0	1898
	Durango						1275
7	Nazas			23	2	0	1740
	Sigo. Papasquiaro			23	3	0	2550
	Sombrerete						

Reg.	ESTACIONES	PPP	Temperaturas TT	Tx	Tn	RRR	H
		mb.	°	°	°	mm.	m.
8	Tepehuanes			23	3	0	1787
	Aguascalientes		13	23	12	Inap	2020
	C. Obregón, Gto			23	3	0	1870
	Cheroes			24	6	0	
	Guadalajara	1009.5	12	21	11	0	1583
	Guanajuato	1011.1	14	21	13	0	2037
	León		14	23	12	6	1809
	Querétaro		14	23	13	0	1850
	San Luis Potosí		14	22	13	0	1877
9	Zacatecas	1004.4	9	15	8	9	2612
	Cuernavaca		17	27	12	0	1538
	Chilpancingo			30		0	1250
	Huajuapan			27	13	0	1597
	Jonacatepec						
	Morelia	1011.3	11	26	11	1	1923
	Oaxaca		13	28	12	0	1563
	Pachuca		11	22	10	2	2435
	Puebla			31	19	0	1120
	Tacubaya	1010.4	13	23	12	0	2150
	Tehuacán		9	23	9	0	2309
	Tlaxcala						1676
	Toluca		12	22	11	0	2240
	Tula		6	15	5	3	2675
10	Zamora						2036
	Zitácuaro			29	9	0	1633
	C. Victoria	1007.9	15	25	12	0	2064
	Camargo	1007.8	12	24	10	0	
	C. Reynosa						
	Linares			24	5	0	648
	Matamoros	1010.4	19	24	17	0	9

Reg.	ESTACIONES	PPP	Temperaturas TT	Tx	Tn	RRR	H
		mb.	°	°	°	mm.	m.
10	Monclova	1003.9	12	24	12	0	587
	Monterrey	1005.3	10	22	9	0	540
	Piedras Negras	1007.0	5	21	4	0	
	Saltillo		8	20	5	0	1609
	Soto la Marina			29	9	0	25
	Tampico	1008.1	19	23	19	0	20
	A. Obregón, Tab.	1011.6	22	29	21	8	2
	C. del Carmen						
	Coatzacoalcos	1012.8	22	25	22	0	28
	Chinalcalco						
	Córdoba		15	22	14	1	871
	Gutiérrez Zamora						
	Huauchinango			14	11	3	1576
11	Jalapa	1010.8	13	18	12	4	1399
	Orizaba		13	29	11	Inap	1248
	Rioverde		14	23	13	Inap	992
	Teapa			25	19	46	30
	Tenosique						60
	Tulancingo		11	23	10	7	2151
	Tuxpan			21	19	0	10
	Veracruz	1010.1	19	23	19	0	16
	Villahermosa			30	22	10	10
	Campeche	1011.7	15	29	24	Inap	28
	Cozumel	1012.4	21	31	21	5	3
	Champotón			31	22	0	
12	Chetumal	1011.7	23	30	23	0	4
	I. Mujeres						7
	Mérida	1009.5	23	28	21	2	22
	Progreso	1009.6	24	28	20	1	14
	Valladolid		25	23	20	29	22

CARTA DEL TIEMPO

SERVICIO METEOROLOGICO MEXICANO

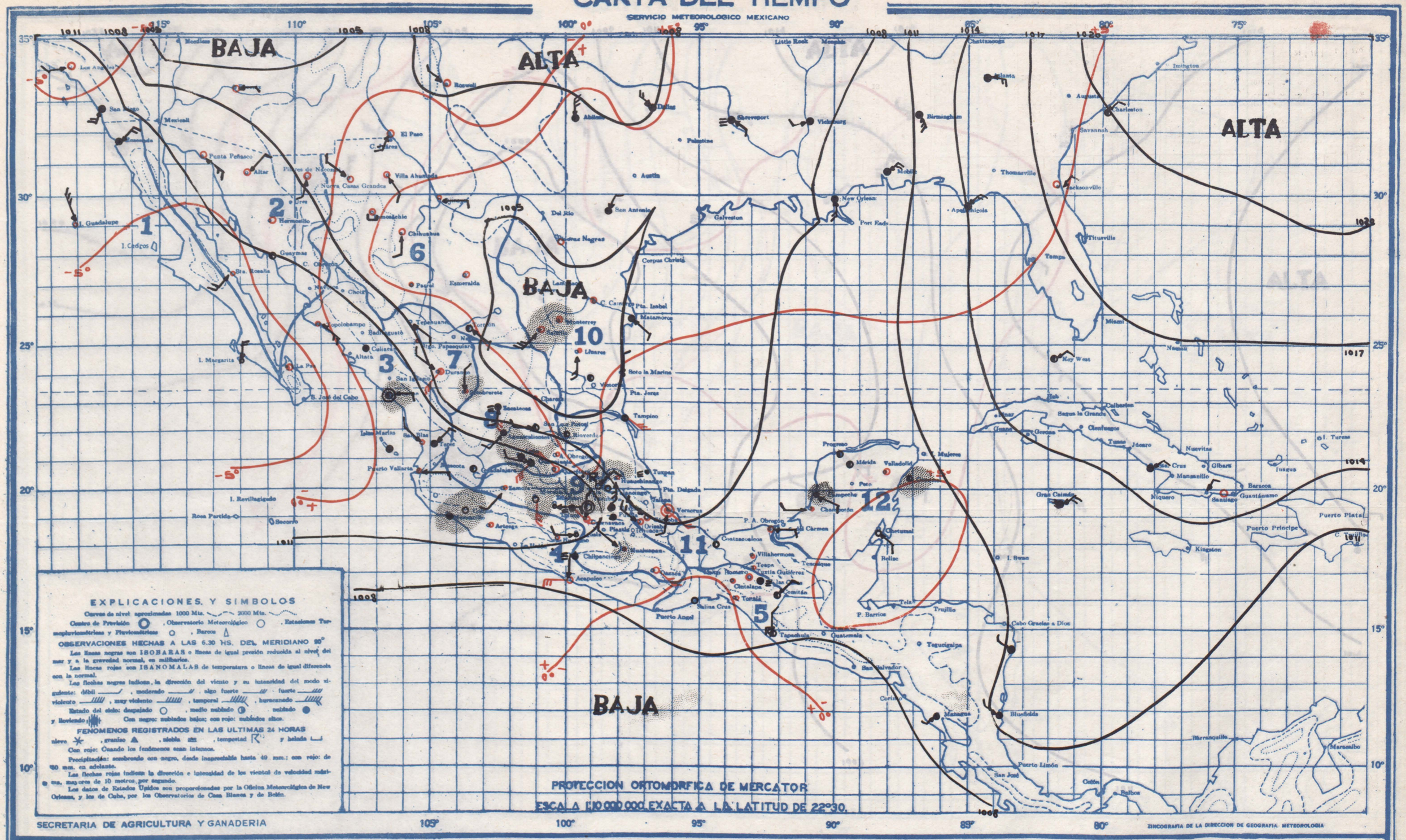

SECRETARIA DE AGRICULTURA Y GANADERIA

ZINCOGRAFIA DE LA DIRECCION DE GEOGRAFIA. METEOROLOGIA

VIERNES 26 DE NOVIEMBRE DE 1948

PRONOSTICO DEL TIEMPO PARA MAÑANA

Regiones

1. Descenso de temperatura. Cielo despejado. No habrá lluvias. Vientos algo fuertes del Noroeste.
2. Descenso de temperatura. Cielo despejado. No habrá lluvias. Vientos algo fuertes del Noroeste.
3. Descenso de temperatura. Cielo nublado. Escasearán las lluvias. Vientos moderados del Noroeste.
4. No habrá cambio de temperatura. Cielo nublado. Escasearán las lluvias. Vientos moderados Australes.
5. No habrá cambio de temperatura. Cielo nublado. Cielo nublado. Vientos moderados Australes.
6. Descenso de temperatura. Cielo despejado. No habrá lluvia. Heladas.

Regiones

7. No habrá cambio de temperatura. Cielo medio nublado. Escasearán las lluvias.
8. No habrá cambio de temperatura. Cielo nublado. Escasearán las lluvias.
9. No habrá cambio de temperatura. Cielo medio nublado. Escasearán las lluvias.
10. Descenso de temperatura. Cielo nublado. Lluvias aisladas. Vientos moderados del Norte.
11. No habrá cambio de temperatura. Cielo nublado. Escasearán las lluvias. Vientos moderados del Suroeste.
12. No habrá cambio de temperatura. Cielo medio nublado. Escasearán las lluvias. Vientos moderados del Suroeste.

Regiones	ESTACIONES	presión al nivel del mar	Temperaturas Ambiente	Máxima de ayer	Mínima en últimas 24 h.	Lluvia en 24 h.	Altura sobre el nivel del mar
		mb.	°	°		mm.	m.
1	*I. Cedros*						
	Ensenada						
	I. Guadalupe						
	I. Margarita						
	Altar	1009.4	6	25		0	397
	C. Obregón, Son.						40
	Guaymas	1012.5	15	24	15	0	4
	Hermosillo	1010.5	11	26	8	0	211
	Mexicali						38
	Navojoa						
	Pilares	1007.1	8	17		0	
	Punta Peñasco	1009.5	16	23	9	0	
	Sta. Rosalía						26
	Ures						432
2	*Badiraguato*						170
	Culiacán	1012.1	18	30	16	0	53
	Choix						310
	Islas Marías		23	27	20	5	4
	Islas Revillagigedo						
	La Paz	1010.8	14	28	13	0	12
	Mazatlán						1200
	Mocorito	1010.9	23	25	22	1	78
	Puerto Vallarta			31	18	6	2
3	*S. Blas, Nay.*						2
	S. Ignacio						100

Reg.	ESTACIONES	PPP	Temperaturas TT	Tx	Tn	RRR	H
		mb.	°	°	°	mm.	m.
3	*Tepic*		18	25	18	0	918
	Topolobampo						3
	Acapulco	1008.3	25	32	24	0	3
	Arteaga						860
	Colima		20	28	19	3	502
	Huetamo						356
4	*Iguala*			36	17	0	735
	La Unión						38
	Manzanillo	1011.3	23	32	22	13	4
	Cintalapa			33	19	0	555
	C. Las Casas		6	32	6	0	2128
	Comitán		11	27	5	0	1635
	Matías Romero						
5	*Salina Cruz*	1009.9	23	32	23	0	56
	Tapachula	1008.8	22	32	21	0	180
	Tonalá			31	20	0	55
	Tuxtla Gutiérrez		19	32	17	0	530
	C. Juárez						1137
	Chihuahua	1006.1	11	24	10	0	1423
	Esmeralda	1006.4	12	22	10	0	
	Hidalgo del Parral						1652
	Casas Grandes	1006.1	8	19	8	0	
6	*Ojinaga*						786
	Témoáchic	1007.1	11	20	2	0	1858
	Torreón	1007.5	17	34	16	0	
	C. Lerdo	1007.3	14	23	14	0	
	Villa Ahumada	1006.4	4	22	0	0	1205
	Durango		10	29	10	0	1895
7	*Nazas*						1275
	Sgo. Papasquiaro			25	1	0	1740
	Sombrerete			20	2	0	2240

Reg.	ESTACIONES	PPP	Temperaturas TT	Tx	Tn	RRR	H
		mb.	°	°		mm.	m.
8	*Tepehuanes*						1787
	Aguascalientes		14	22	12	Inap	2020
	C. Obregón, Gto			24	11	0	1870
	Charcas			26	11	0	
	Guadalajara	1010.7	14		13	0	1583
	Guanajuato	1012.4	14	20	13	Inap	2037
	León		13	23	11	Inap	1809
	Querétaro		13	23	10	0	1850
	San Luis Potosí		5	25	13	0	1877
	Zacatecas	1005.0	9	13	9	9	2612
9	*Cuernavaca*		15	26	11	0	1538
	Chilpancingo		15	32	15	0	1250
	Huajuapan			27	14	Inap	1597
	Jonacatepec			34	14	Inap	
	Morelia	1012.7	12	22	11	Inap	1923
	Oaxaca		13	30	12	0	1563
	Pachuca		11	23	9	2	2435
	Piedras Negras						1120
	Puebla		13	23	12	0	2150
	Tacubaya	1012.7	9	24	9	Inap	2309
	Tehuacán						1676
	Tlaxcala		11	21	11	0	2240
	Toluca		8	17	7	1	2675
10	*Tula*						2036
	Zamora			29	9	0	1633
	Zitácuaro			22	12	0	2064
	C. Victoria	1004.4	19	30	12	0	
	Camargo	1003.9	18	31	17	0	
	C. Reynosa						
	Linares			29	13	0	648
	Matamoros	1002.4	24	28	24	0	9

Reg.	ESTACIONES	PPP	Temperaturas TT	Tx	Tn	RRR	H
		mb	°	°	°	mm.	m.
10	*Monclova*	1002.5	19	31	17	0	587
	Monterrey	1003.9	19	29	17	Inap	540
	Piedras Negras	1006.2	9	23	8	0	
	Saltillo		13	25	12	3	1609
	Solo la Marina			34	20	0	75
	Tampico	1005.0	21	28	20	0	20
	A. Obregón, Tab.	1009.7	24	28	22		2
	C. del Carmen						
	Coatzacoalcos	1010.1	23	29	23	0	28
	Comalcalco						
	Córdoba		17	27	15	0	871
	Gutiérrez Zamora						
	Huauchinango			24	15	1	1576
11	*Jalapa*						1389
	Orizaba		22	24	15	0	1248
	Rioverde		18	28	16	Inap	992
	Teapa						20
	Tenosique						60
	Tulancingo		12	24	10	0	2151
	Tuxpan			25	20	0	10
	Veracruz	1007.0	24	29	23	0	16
	Villahermosa			30	21	0	10
	Campeche	1010.1	25	29	24	Inap	20
	Cozumel	1012.7	24	28	22	Inap	5
	Champotón			31	22	0	
12	*Chetumal*	1010.5	23	29	26	0	4
	I. Mujeres						7
	Mérida	1009.9	24	30	20	0	22
	Progreso	1008.9	24	29	20	0	14
	Valladolid		16	23	20	0	22

CARTA DEL TIEMPO

SERVICIO METEOROLOGICO MEXICANO

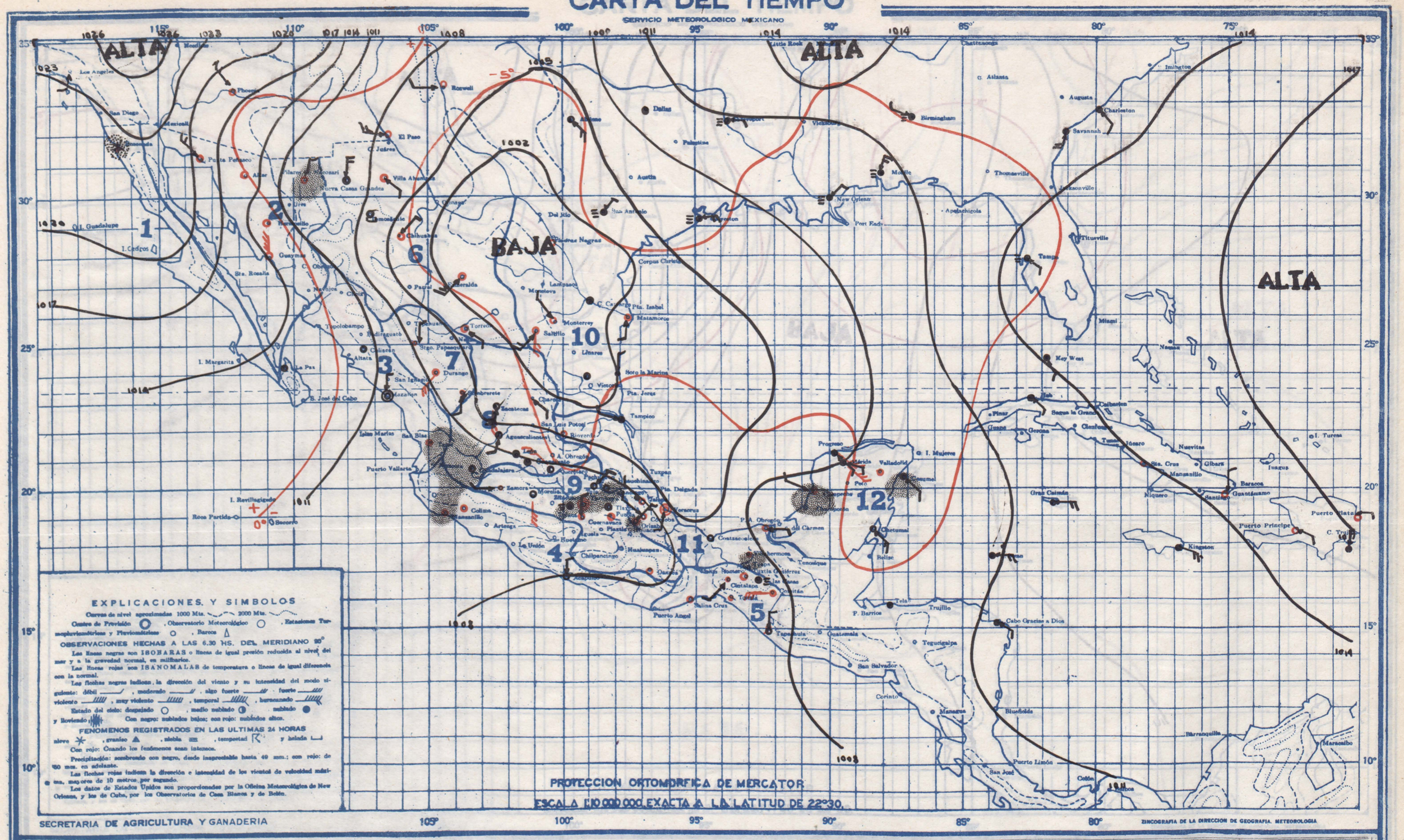

SABADO 27 DE NOVIEMBRE DE 1948

PRONOSTICO DEL TIEMPO PARA MAÑANA

Regiones

1 — No habrá cambio de temperatura. Cielo despejado. No habrá lluvia. Vientos algo fuertes del Noroeste.

2 — No habrá cambio de temperatura. Cielo medio nublado. No habrá lluvia. Vientos algo fuertes del Noroeste.

3 — No habrá cambio de temperatura. Cielo medio nublado. Escasearán las lluvias. Vientos moderados del Sur.

4 — No habrá cambio de temperatura. Cielo medio nublado. Lluvias aisladas. Vientos moderados Occidentales.

5 — No habrá cambio de temperatura. Cielo medio nublado. Escasearán las lluvias. Vientos moderados Australes.

6 — Ascenso de temperatura. Cielo despejado. No habrá lluvia.

7 — No habrá cambio de temperatura. Cielo medio nublado. No habrá lluvia.

8 — Ascenso de temperatura. Cielo nublado. Lluvias aisladas.

9 — Ascenso de temperatura. Cielo medio nublado. Lluvias aisladas.

10 — Ascenso de temperatura. Cielo nublado. No habrá lluvia. Vientos débiles o moderados boreales.

11 — Ascenso de temperatura. Cielo medio nublado. Escasearán las lluvias. Vientos moderados Orientales.

12 — No habrá cambio de temperatura. Cielo medio nublado. Lluvia aislada. Vientos moderados del Sureste.

Regiones	ESTACIONES	presión al nivel del mar	Temperaturas: Ambiente	Máxima de ayer	Mínima de última 24 h.	Lluvia en 24 h.	Altura sobre el nivel del mar
		mb.	°	°		mm.	m.
1	I. Cedros			19		rastr.	
	Ensenada			19			
	I. Guadalupe						
	I. Margarita						
	Altar	1014.5	5	15		0	397
	C. Obregón, Son.						40
	Gueymas	015.7	16	27	16	0	4
	Hermosillo	1022.8	12	24	10	0	211
	Mexicali						
	Navojoa						38
	Pilares	1009.5	3	16		rastr.	
	Punta Peñasco	1012.7	10	24	8	0	
	Sta. Rosalía						26
	Ures						432
	Badiraguato						170
2	Culiacán	1011.8	15	29	14	0	53
	Choix						310
	Islas Marías						4
	Islas Revillagigedo						
	La Paz	1012.1	18	27	16	0	12
	Mazatlán						1200
	Mocorito	1010.7	22	25	21	0	78
	Puerto Vallarta						2
	S. Blas, Nay.						2
3	S. Ignacio						180

Reg.	ESTACIONES	PPP	Temperaturas: TT	Tx	Tn	RRR	H
		mb.	°	°	°	mm.	m.
3	Tepic		17	25	17	4	918
	Tepelobampo						3
	Acapulco	1008.0	25	32	24	0	3
	Arteaga						860
	Colima		20	29	19	3	502
	Huetamo						356
	Iguala					0	735
4	La Unión						38
	Manzanillo	1010.3	23	29	22	rastr.	4
	Cintalapa			34	19	0	555
	C. Las Casas		10	23	9	0	2128
	Comitán		13	21	9	0	1635
	Matías Romero						
5	Salina Cruz	1008.4	24	30	23	1	56
	Tapachula	1007.1	22	31	21	0	180
	Tonalá			30	20	0	55
	Tuxtla Gutiérrez		19	31	17	0	530
	C. Juárez						1137
	Chihuahua	1003.6	11	24	10	0	1423
	Esmeralda	1006.7	18	24	12	0	
	Hidalgo del Parral						1652
6	Casas Grandes	1008.1	5	18	4	0	
	Ojinaga						786
	Temósachic	1004.1	4	17	3	0	1858
	Torreón	1004.4	18	33	17	0	
	C. Lerdo	1005.7	13	29	13	0	
	Villa Ahumada	1007.9	4	21	4	0	1205
	Durango		12	30	10	0	1898
7	Nazas						1275
	Sigo. Papasquiaro			24	7	0	1740
	Sombrerete			24	7	0	2330

Reg.	ESTACIONES	PPP	Temperaturas: TT	Tx	Tn	RRR	H
		mb.	°	°	°	mm.	m.
8	Tepehuanes						1787
	Aguascalientes		13	23	12	0	2020
	C. Obregón, Gto.						1870
	Charcas			25	19	0	
	Guadalajara	1009.9	15	22	13	0	1583
	Guanajuato	1011.1	14		13	0	2037
	León		14		13	inap.	1809
	Querétaro		13	22	12	0	1850
	San Luis Potosí			26		0	1877
9	Zacatecas	1004.8	9	14	9	9	2512
	Cuernavaca		17	27	12	0	1538
	Chilpancingo			26		0	1250
	Huayuapan						1597
	Jonacatepec			35	14	0	
	Morelia	1011.6	12	22	11	0	1923
	Oaxaca		13	3[illegible]	12	2	1563
	Pachuca		10	23	10	inap.	2435
	Piaxtla						1120
	Puebla		15	22	11	0	2150
	Tacubaya	1012.1	9	24	9	inap.	2309
	Tehuacán						1676
	Tlaxcala		11	22	10	0	2240
	Toluca		8	13	7	inap.	2675
	Tula						2036
10	Zamora			29	9	0	1633
	Zitácuaro						2064
	C. Victoria	1003.7	20	32	13	0	
	Camargo	1003.4	21	33	20	0	
	C. Reynosa						
	Linares						648
	Matamoros	1005.2	23	33	23	0	9

Reg.	ESTACIONES	PPP	Temperaturas: TT	Tx	Tn	RRR	H
		mb.	°	°	°	mm.	m.
10	Monclova			31		0	587
	Monterrey	1009.1	18	31	16	0	540
	Piedras Negras	1002.4	9	26	9	0	
	Saltillo		16	26	12	0	1609
	Soto la Marina			20	18	0	75
	Tampico	1002.5	23	32	23	0	20
	A. Obregón, Tab.	1008.5	24	32	22		2
	C. del Carmen						
	Coatzacoalcos	1007.3	24	30	24	0	28
	Comalcalco						
	Córdoba		19	30	17	0	871
	Gutiérrez Zamora						
	Huauchinango						1576
11	Jalapa	1008.6	19	27	18	0	1309
	Orizaba		23	29	16	inap.	1248
	Rioverde		18	32	17	0	992
	Teapa						30
	Tenosique						60
	Tuxtepec					17	2151
	Tuxpan		12	26	10		19
	Veracruz	1004.9	24	30	21	0	16
	Villahermosa			34	22	inap.	10
	Campeche	1008.7	26	30	25	inap.	24
	Cozumel	1008.8	26	33	25	1	3
	Champotón						
12	Chenumal	1010.5	28	29	26	0	4
	I. Mujeres						7
	Mérida	1007.5	25	31	22	0	22
	Progreso	1006.9	25	30	21	0	14
	Valladolid		26	32	20	0	22

CARTA DEL TIEMPO

SERVICIO METEOROLOGICO MEXICANO

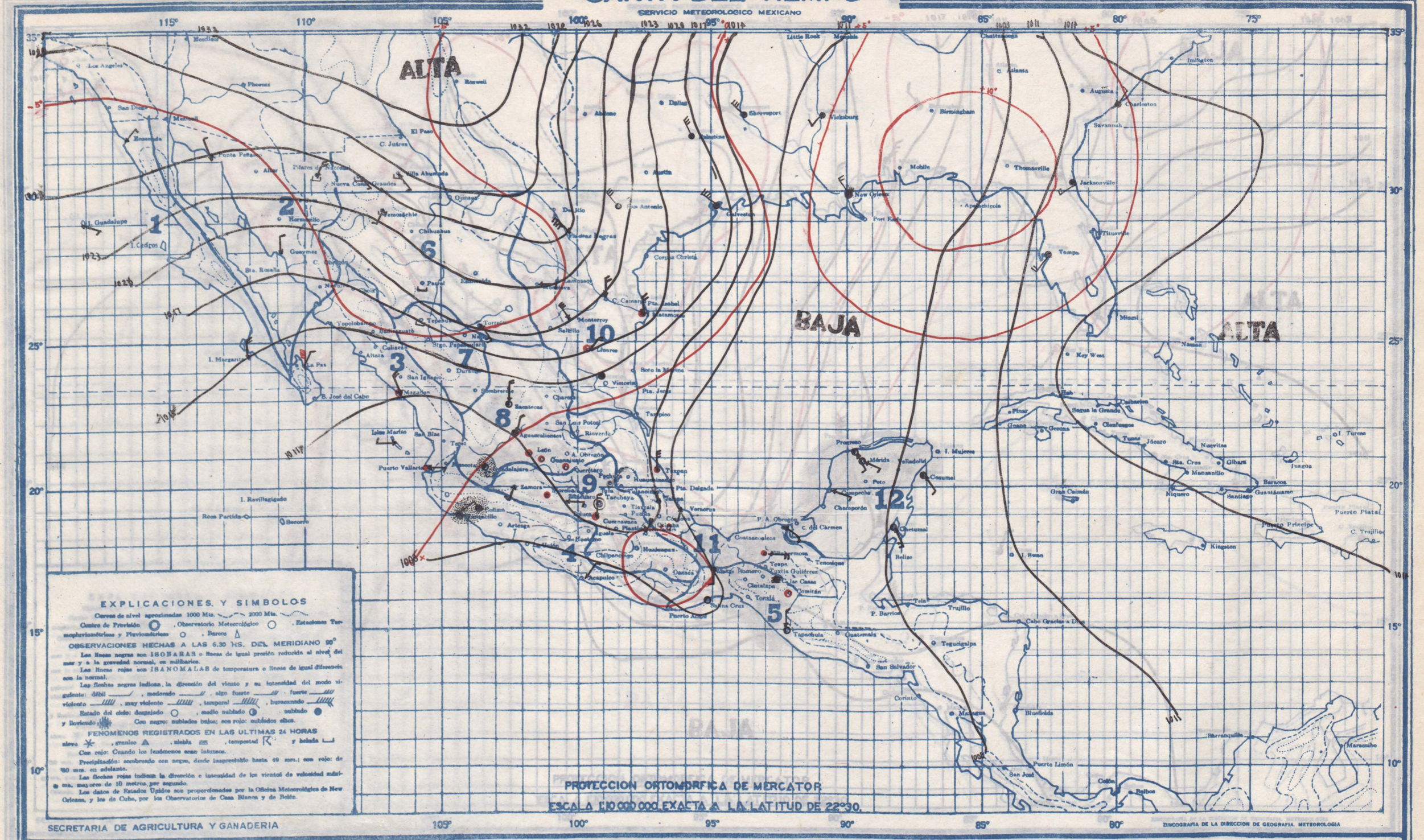

DOMINGO 28 DE NOVIEMBRE DE 1948

PRONOSTICO DEL TIEMPO PARA MAÑANA

Regiones

1 — No habrá cambio de temperatura. Cielo despejado. No habrá lluvias. Vientos moderados boreales.

2 — Descenso de temperatura. Cielo despejado. No habrá lluvias. Vientos moderados del Noroeste.

3 — No habrá cambio de temperatura. Cielo despejado. Ocasionales lluvias. Vientos débiles del Noroeste.

4 — No habrá cambio de temperatura. Cielo medio nublado. Lluvias aisladas. Vientos moderados Occidentales.

5 — No habrá cambio de temperatura. Cielo medio nublado. Lluvias aisladas. Vientos moderados del Norte.

6 — Descenso de temperatura. No habrá lluvia. Cielo despejado.

7 — Descenso de temperatura. Cielo despejado. No habrá lluvias.

8 — Descenso de temperatura. Cielo nublado. Lluvias aisladas.

9 — Descenso de temperatura. Cielo medio nublado. Ocasionales lluvias.

10 — Descenso de temperatura. Cielo despejado. No habrá lluvias. Vientos algo fuertes del Norte.

11 — Descenso de temperatura. Cielo nublado. Lluvias aisladas. Vientos algo fuertes del Norte.

12 — Descenso de temperatura. Cielo nublado. Lluvias aisladas. Vientos algo fuertes del Norte.

Regiones	ESTACIONES	Presión al nivel del mar	Temperaturas Ambiente	Máxima de ayer	Mínima en últ. 24 h.	Lluvia en 24 h.	Altura sobre el nivel del mar
		mb.	°	°	°	mm	m.
1	I. Cedros	1024.2	10	22	8		
	Ensenada	1021.3	14	22	13		
	I. Guadalupe			24	12		
	I. Margarita						
2	Altar	1023.0	3	17		0	397
	C. Obregón, Son.						40
	Guaymas	1018.8	14	20	14	0	4
	Hermosillo	1020.5	7	16	5	5	211
	Mexicali						
	Navojoa						38
	Pilares	1013.6	2	14		0	
	Puerto Peñasco	1027.5	6	20	4	0	
	Sta. Rosalía						26
	Ures						432
	Badiraguato						170
	Culiacán	1011.3	13	30	12	0	53
	Choix						310
	Islas Marías		29		18	0	4
	Islas Revillagigedo						
	La Paz	1013.3	19	23	18	0	12
	Mazatlán						1200
	Mocorito	1010.5	20	24	19	0	78
	Puerto Vallarta			31	10		2
	S. José del Cabo						2
	S. Blas, Nay.						2
	S. Ignacio						150
3	Tepic		15	27	14	Inap.	218
	Topolobampo						3
	Acapulco	1006.5	25	33	24	0	3
	Arteaga						860
	Colima		22	29	21	Inap.	502
	Huetamo						356
	Iguala					0	735
	La Unión						38
	Manzanillo	1010.0	23	33	12	2	4
	Cintalapa			28	21	0	555
	C. Las Casas		11	23	9	0	2128
	Comitán		13	27	10	0	1635
	Matías Romero			32	22	0	
	Salina Cruz	1008.4	25	32	21	0	56
	Tapachula	1007.5	25	31	21	0	180
	Tonalá			32	20	0	55
	Tuxtla Gutiérrez		19	33	17	0	530
	C. Juárez						1127
	Chihuahua	1022.5	-2		-2	0	1423
	Esmeralda			18		0	
	Hidalgo del Parral						1652
	Casas Grandes	1018.5	-4	8	-5	0	
	Ojinaga			24	2		786
	Temósachic	1023.7	10	16	12	0	1858
	Torreón	1022.7	6	34	5	0	
	Villa Ahumada	1029.6	-6	11	-3	0	1205
	Durango		6	23	5	0	1898
	Nazas						1275
	Stgo. Papasquiaro						1740
	Sombrerete						2350
	Tepehuanes			21	-1	0	1787

Reg.	ESTACIONES	PPP	Temperaturas TT	Tx	Tn	RRR	H
8	Aguascalientes		14	24	13	0	2020
	C. Obregón, Gto.					0	1870
	Charcas					0	2020
	Guadalajara	1008.9	12	20	11	0	1583
	Guanajuato	1011.2	13	22	11	0	2037
	León		13	26	12	0	1809
	Querétaro		12	2[illegible]	10	0	1850
	San Luis Potosí			26		0	1877
	Zacatecas	1005.7	4	14	4	0	2612
	Cuernavaca		18	27	13	0	1538
	Chilpancingo		19	30	15	0	1250
	Huajuapan			28	11	0	1597
	Jonacatepec						
	Morelia	1011.5	12	22	11	0	1923
	Oaxaca		11	32	10	0	1563
	Pachuca		11	22	11	0	2435
	Puebla		19	22	10	0	2150
	Tacubaya	1012.8	8	24	8	0	2309
	Tehuacán						1676
	Tlaxcala			21		0	2240
	Toluca		7	27	5	6	2675
	Tula						2036
	Zamora			31	10	0	1633
	Zitácuaro			23	11		2064
	C. Victoria	1016.5	15	36	12	0	
	Camargo	1020.0	17	35	13	0	
	C. Reynosa						
	Linares			34	11	0	648
	Matamoros	1021.3	13	30	15	2	

Reg.	ESTACIONES	PPP	Temperaturas TT	Tx	Tn	RRR	H
10	Monclova	1022.1	9	29	9	0	587
	Monterrey					0	540
	Piedras Negras	1016.4	8	24		0	220
	Saltillo			27		0	1600
	Soto la Marina					0	25
	Tampico			29		0	36
11	A. Obregón Tab.	1010.3	24	32	23	0	2
	C. del Carmen						
	Coatzacoalcos	1006.5	24	31	24	0	25
	Comalcalco						
	Córdoba		20	32	17	0	371
	Gutiérrez Zamora						
	Huauchinango					3	1576
	Jalapa	1010.9	20	28	18		1300
	Orizaba		23	31	18	0	1246
	Rinconada			32		0	960
	Teapa					0	80
	Tenosique			29	20	0	60
	Tuxtepec		11	26	10	Inap.	2161
	Tuxpan			29	20	0	10
	Veracruz	1005.9	23	30	22	0	16
	Villahermosa			34	23	0	10
12	Campeche	1008.5	26	31	25	0	35
	Cozumel	1009.1	27	31	26	Inap.	3
	Champotón					0	2
	Chetumal	1010.8	28	29	27	0	4
	I. Mujeres						7
	Mérida	1007.5	25	32	23	6	22
	Progreso	1006.6	26	31	22	3	14
	Valladolid		26	32	20		22

CARTA DEL TIEMPO

SERVICIO METEOROLOGICO MEXICANO

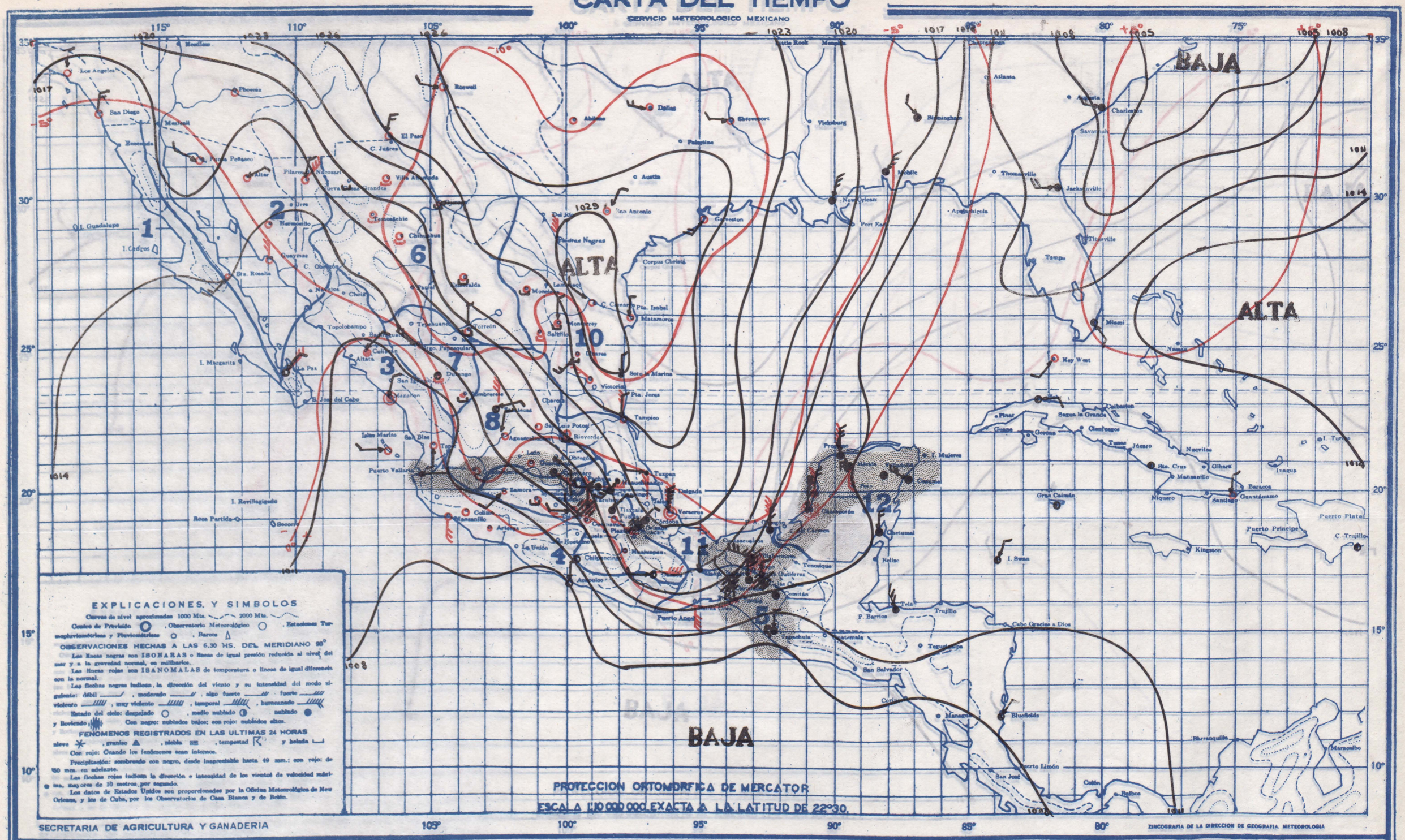

LUNES 29 DE NOVIEMBRE DE 1948

PRONOSTICO DEL TIEMPO PARA MAÑANA

Regiones

1. Descenso de temperatura. Cielo despejado. No habrá lluvias. Vientos moderados del Noroeste.
2. Descenso de temperatura. Cielo despejado. No habrá lluvias. Vientos moderados del Noroeste.
3. Descenso de temperatura. Cielo despejado. No habrá lluvias. Vientos moderados del Noroeste.
4. Descenso de temperatura. Cielo medio nublado. Lluvias aisladas. Vientos moderados del Oeste.
5. Descenso de temperatura. Cielo nublado. Lluvias generales. Vientos algo fuertes del Norte.
6. No habrá cambio de temperatura. Cielo despejado. No habrá lluvias.
7. Descenso de temperatura. Cielo despejado. No habrá lluvias.
8. Descenso de temperatura. Cielo medio nublado. Escasearán las lluvias.
9. No habrá cambio de temperatura. Cielo medio nublado. Escasearán las lluvias.
10. No habrá cambio de temperatura. Cielo despejado. No habrá lluvias. Vientos algo fuertes del Norte.
11. Descenso de temperatura. Cielo medio nublado. Lluvias aisladas. Vientos fuertes del Norte.
12. Descenso de temperatura. Cielo nublado. Lluvias generales. Vientos fuertes del Norte.

Regiones	ESTACIONES	presión al nivel del mar	Temperaturas Ambiente	Máxima de ayer	Mínima en últimas 24 h.	Lluvia en 24 h.	Altura sobre el nivel del mar
		mb.	°	°		mm.	m.
1	I. Cedros						
	Ensenada						
	I. Guadalupe						
	I. Margarita	1015.8	2	13		0	397
	Aliar						40
	C. Obregón, Son.	1014.2	14	26	14	0	4
	Guaymas	1012.7	18	25	9	0	211
	Hermosillo						
	Mexicali						38
	Nogales						
	Pilares	1005.6	9	12		0	
	Punta Peñasco	1018.6	9	21	3	0	
	Sta. Rosalía						26
	Ures						432
2	Badiraguato						170
	Culiacán	1012.3	12	33	11	0	53
	Choix						310
	Islas Marías		26	26	12		4
	Isles Revillagigedo						
	La Paz	1012.8	19	24	18	0	12
	Mazatlán						1200
	Mexicali	1010.9	22	24	21	0	78
	Puerto Vallarta			32	17		2
	S. Blas, Nay.						2
3	S. Ignacio						180

Reg.	ESTACIONES	PPP	Temperaturas TT	Tx	Tn	RRR	H
		mb.	°	°	°	mm.	m.
3	Tepic		17		14	0	918
	Topolobampo						3
	Acapulco	1007.6	25		24	0	3
	Artesaga						860
	Colima		19	28	18		502
	Huicimo						356
	Jocuki					0	735
4	La Unión						38
	Manzanillo	10 1.3	23	32	32	1	4
	Cintalapa			34	16	4	555
	C. Las Casas		7	21	6	3	2128
	Comitán		11		7	0	1635
	Matías Romero			32	20	0	
5	Salina Cruz			34		0	56
	Tapachula	1007.3	23	34	21	6	180
	Tonalá			31	21	22	55
	Tuxtla Gutiérrez		17	23	15		530
	C. Juárez						1137
6	Chihuahua	1017.2	-5	10	-5	0	1423
	Esmeralda	1023.4	-4	6	-7	0	
	Hidalgo del Parral						1652
	Casas Grandes			9		0	
	Ojinaga			26	4	0	786
	Temósachic	1024.0	-12	12	-14	0	1858
	Torreón	1022.6	1	16	0	0	
	C. Lerdo	1021.2	-4		-5	0	
	Villa Ahumada	1012.1	-5	12	-10	0	1205
	Durango		1		0	0	1898
7	Nazas						1275
	Sigo. Papasquiaro			26	0	0	1740
	Sombrerete			18	1	0	2250

Reg.	ESTACIONES	PPP	Temperaturas TT	Tx	Tn	RRR	H
		mb.	°	°		mm.	m.
8	Tepehuanes						1787
	Aguascalientes		5	15	5	0	2020
	C. Obregón, Gto			23	6		1870
	Charcas						
	Guadalajara	1014.0	6	19	5		1583
	Guanajuato	1014.2	9	24	8		2037
	León		8	25	7		1809
	Querétaro		8	25	7		1850
	San Luis Potosí						1877
9	Zacatecas	1008.9	2	10	1	9	2612
	Cuernavaca		17	28	12	0	1538
	Chilpancingo		19	26	17	0	1250
	Huajuapan			29	10	0	1597
	Jonacatepec						
	Morelia	1014.8	8	22	8	0	1923
	Oaxaca		11	23	10	0	1563
	Pachuca		5	21	3	0	2435
	Piaxtla						1120
	Puebla		6	24	6	0	2150
	Tacubaya	1015.5	6	24	6		2309
	Tehuacán						1676
	Tlaxcala		6		5	0	2240
	Toluca		6		5	0	2675
	Tula						2036
10	Zamora			30	10	0	1633
	Zitácuaro						2064
	C. Victoria	1027.7	7	19	7	0	
	Camargo	1029.1	0	21	0	0	
	C. Reynosa						
	Linares			17	1	0	648
	Matamoros	1030.8	4	14	4	0	9

Reg.	ESTACIONES	PPP	Temperaturas TT	Tx	Tn	RRR	H
		mb	°	°	°	mm.	m
11	Monclova	1024.9	1	18	-2	0	587
	Monterrey	1021.5	5		0	0	540
	Piedras Negras			14		0	
	Saltillo		-2	16	-4	0	1609
	Soto la Marina			26	5	0	25
	Tampico	1026.1	17	19	15	0	20
	A. Obregón, Tab.	1025.1	17	28	15	8	2
	C. del Carmen						
	Coatzacoalcos			22			26
	Comalcalco						
	Córdoba		10	26	9	5	871
	Gutiérrez Zamora						
	Huauchinango			26	17	0	1576
	Jalapa			22		1	1299
	Orizaba		9	25	7	2	1246
	Rioverde		6	18	0	0	992
	Teapa						20
	Tenosique						60
	Tulancingo		5	19	2	0	2181
	Tuxpan			21	13		10
	Veracruz	1023.5	19	24	18	0	16
	Villahermosa			33	17	20	10
	Campeche	1018.1	18	32	2	115	98
	Cozumel	1012.7	24	31	23	10	5
	Champotón			32	22	96	
12	Chetumal	1014.8	24	29	21	0	4
	I. Mujeres						7
	Mérida	1016.0	21		18	8	22
	Progreso	1015.6	23	31	19	8	14
	Valladolid		25	32	20	9	27

CARTA DEL TIEMPO

SERVICIO METEOROLOGICO MEXICANO

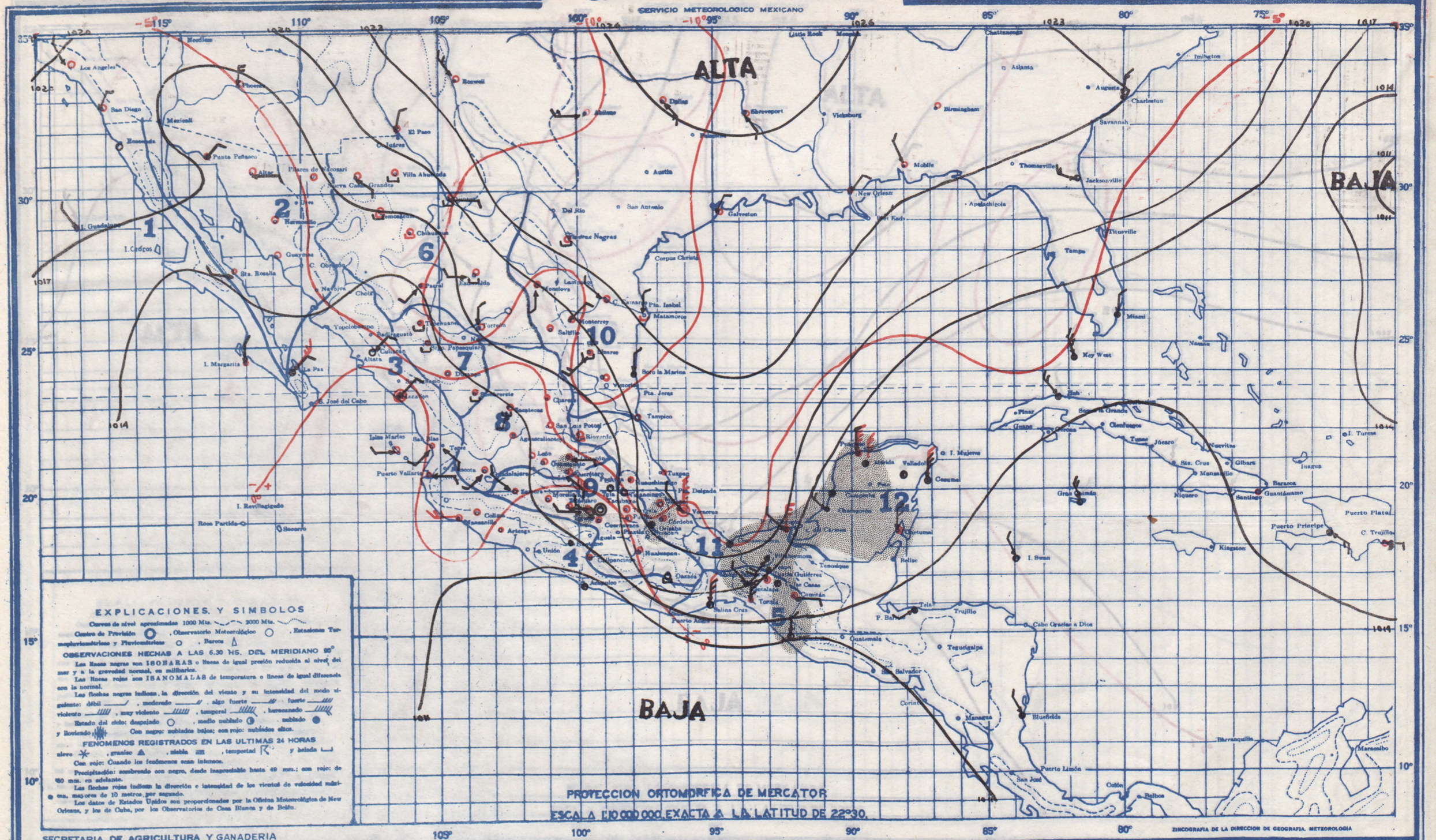

MARTES 30 DE NOVIEMBRE DE 1948

PRONOSTICO DEL TIEMPO PARA MAÑANA

Regiones

1 — Ascenso de temperatura. Cielo despejado. No habrá lluvias. Vientos moderados del Noroeste.

2 — Ascenso de temperatura. Cielo despejado. No habrá lluvias. Vientos moderados del Noroeste.

3 — Ascenso de temperatura. Cielo despejado. No habrá lluvias. Vientos moderados del Oeste.

4 — Ascenso de temperatura. Cielo medio nublado. No habrá lluvias. Vientos moderados del Oeste.

5 — Ascenso de temperatura. Cielo medio nublado. Lluvias aisladas. Vientos moderados del Norte.

6 — Ascenso de temperatura. Cielo despejado. No habrá lluvias.

Regiones

7 — Ascenso de temperatura. Cielo despejado. No habrá lluvias.

8 — Ascenso de temperatura. Cielo despejado. No habrá lluvias.

9 — Ascenso de temperatura. Cielo medio nublado. Escasearán las lluvias.

10 — Ascenso de temperatura. Cielo despejado. No habrá lluvias. Vientos moderados del Norte.

11 — Ascenso de temperatura. Cielo medio nublado. Lluvias aisladas. Vientos moderados del Norte.

12 — Ascenso de temperatura. Cielo medio nublado. Lluvias aisladas. Vientos moderados del Norte.

Regiones	ESTACIONES	presión al nivel del mar	Temperaturas Ambiente	Máxima de ayer	Mínima en últimas 24 h.	Lluvia en 24 h.	Altura sobre el nivel del mar
		mb.	°	°		mm.	m.
1	*I. Cedros*			22		0	
	Ensenada			21		0	
	I. Guadalupe						
	I. Margarita	1015.8	3	25		0	397
	Altar						40
	C. Obregón, Son.	1015.5	14	25	14	0	4
	Guaymas	1014.4	11	18	11	0	211
	Hermosillo						
	Mexicali						38
	Navojoa						
	Pilares	1012.9	12	22		0	
	Punta Peñasco	1015.3	3	21	0	0	
	Sta. Rosalía						26
	Urez						432
2	*Badiraguato*						170
	Culiacán	1013.3	16	34	11	0	53
	Cheix						310
	Islas Marías		21		19	0	4
	Islas Revillagigedo						
	La Paz	1013.9	19	24	18	0	12
	Mazatlán						1200
	Mocorito	1012.7	22	26	22	0	78
	Masatlán			34	16	0	2
	Puerto Vallarta						2
3	*S. Blas, Nay.*						100
	S. Ignacio						

Reg.	ESTACIONES	PPP	Temperaturas TT	Tx	Tn	RRR	H
		mb.	°	°		mm.	m.
3	*Tepic*		12	28	12	0	918
	Topolobampo						3
	Acapulco	1008.8	25	33	25	0	3
	Ariseaga						860
	Colima		19	36	18	0	502
	Huetamo						356
	Iguala						735
4	*La Unión*						38
	Manzanillo	10 2.4	22	31	3	0	4
	Cintalapa			17	16	1	555
	C. Las Casas		10	16	8	[illegible]	2128
	Comitán		11	22	7	Inap.	1635
	Matías Romero						
5	*Salina Cruz*	1014.4	21	25	20	0	56
	Tapachula	1009.2	21	32	20	Inap.	180
	Tonalá			25	18	0	55
	Tuxtla Gutiérrez		15	29	13	0	530
	C. Juárez						1137
	Chihuahua	1014.8	-2	14	-2	0	1423
	Esmeralda	1017.6	-2	9	-5	0	
	Hidalgo del Parral						1652
	Casas Grandes	1019.6	-4	12	-4	0	
6	*Ojinaga*			26	4	0	786
	Temósachic	1017.6	-10	15	-11	0	1858
	Torreón	1020.0	3	19	2	0	
	C. Lerdo	1016.5	-1	13	-2	0	
	Villa Ahumada	1019.8	-8		8	0	1205
	Durango		3	14	2	0	1898
	Nazas						1275
7	*Sfgo. Papasquiaro*			15	6	0	1740
	Sombrerete			21	1	0	2380

Reg.	ESTACIONES	PPP	Temperaturas TT	Tx	Tn	RRR	H
		mb.	°	°		mm.	m
8	*Tepehuanes*						1787
	Aguascalientes		6	22	5	0	2020
	C. Obregón, Gto			24	5	0	1870
	Charcas			22	2		
	Guadalajara	1013.2	10		7	0	1583
	Guanajuato	1014.5	10	21	9	0	2037
	León		9	26	8	0	1809
	Querétaro		9	21	7	0	1850
	San Luis Potosí		6	17	5	0	1877
9	*Zacatecas*	1009.5	9	18	9	9	2612
	Cuernavaca		17	26	12	0	1538
	Chilpancingo		18	36	17	0	1250
	Huajuapan			26	10	0	1597
	Jonacatepec			26	14		
	Morelia	1014.5	12	21	11	0	1923
	Oaxaca		8	28	7	0	1563
	Pachuca		10	19	8	0	2435
	Piedras Negras						1120
	Puebla		8	22	8	0	2150
	Tacubaya	1015.1	8	20	8	0	2309
	Tehuacán						1676
	Tlaxcala		8	21	7	0	2240
	Toluca		7	17	6	Inap.	2675
	Tula						2036
10	*Zamora*			28	8	0	1633
	Zitácuaro			23	9		2064
	C. Victoria	1019.9	6	22	5	0	
	Camargo	1023.4	4		4	0	
	C. Reynosa			18	0	0	645
	Linares	1026.1	2	17	2	0	9
	Matamoros						

Reg.	ESTACIONES	PPP	Temperaturas TT	Tx	Tn	RRR	H
		mb	°	°	°	mm.	mm.
10	*Monclova*	1018.8	2	18	2	0	587
	Monterrey	1017.3	9	17	5	0	540
	Piedras Negras	1021.5	-3	17		0	
	Saltillo		4	13	3	0	1609
	Solo la Marina			21	3	0	96
	Tampico	1020.1	14	20	12	0	20
	A. Obregón, Tab.	1022.3	9	23	18	7	2
	C. del Carmen						
	Coatzacoalcos	1021.5	17		17	2	2[illegible]
	Comalcalco						
	Córdoba		10	14	8	0	871
	Gutiérrez Zamora						
	Huauchinango			20	2	Inap.	1576
11	*Jalapa*	1016.7	8	10	6	3	1399
	Orizaba		9	12	4	Inap.	1248
	Rioverde		4	18	3	0	992
	Teapa						30
	Tenosique						60
	Tulancingo		7	18	5	0	2181
	Tuxpan			19	10	0	10
	Veracruz	1021.4	17	25	15	0	16
	Villahermosa			21	11	28	10
	Campeche	1018.9	22	29	21	4	26
	Cozumel	1015.7	23	30	23	0	3
	Champotón			20	20	17	
12	*Chetumal*	1015.5	25	23	16	Inap.	4
	I. Mujeres						7
	Mérida	1016.9	21	22	18	Inap.	22
	Progreso	1016.4	22	26	18	Inap.	14
	Valladolid		23	31	20	0	22