National Oceanic and Atmospheric Administration

ERRATA NOTICE

One or more conditions of the original document may affect the quality of the image, such as:

Discolored pages
Faded or light ink
Binding intrudes into the text

This has been a co-operative project between the NOAA Central Library and the Climate Database Modernization Program, National Climate Data Center (NCDC). To view the original document, please contact the NOAA Central Library in Silver Spring, MD at (301) 713-2607 x124 or Library.Reference@noaa.gov

HOV Services
Imaging Contractor
12200 Kiln Court
Beltsville, MD 20704-1387
July 23, 2010

CARTA DEL TIEMPO

SERVICIO METEOROLOGICO MEXICANO

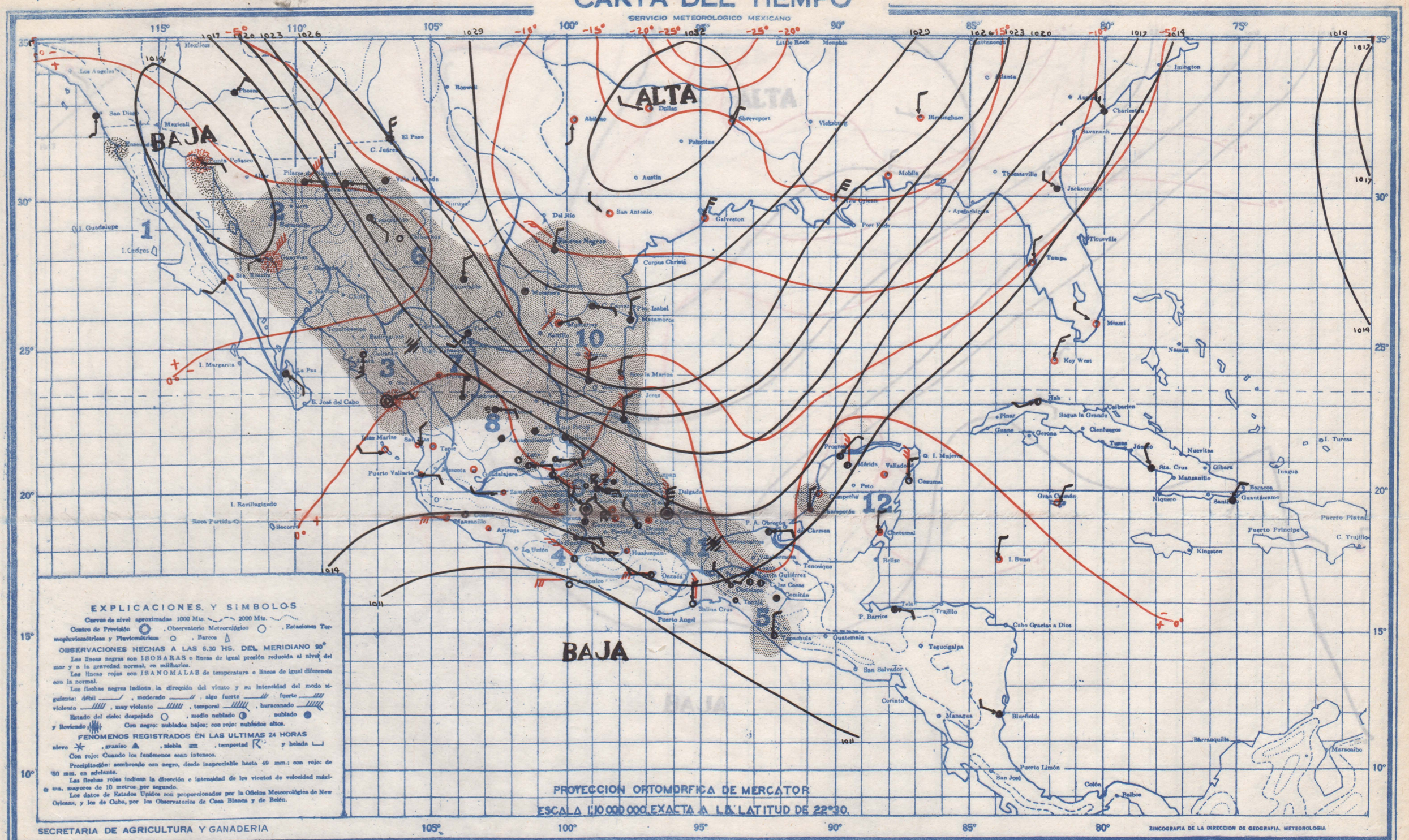

SECRETARIA DE AGRICULTURA Y GANADERIA

ZINCOGRAFIA DE LA DIRECCION DE GEOGRAFIA, METEOROLOGIA

LUNES 18 DE OCTUBRE DE 1948

PRONOSTICO DEL TIEMPO PARA MAÑANA

Regiones

1. No habrá cambio de temperatura. Cielo medio nublado. No habrá lluvia. Vientos moderados del Noroeste.
2. No habrá cambio de temperatura. Cielo medio nublado. Lluvias aisladas. Vientos moderados del Oeste.
3. No habrá cambio de temperatura. Cielo medio nublado. Lluvias aisladas. Vientos moderados del Oeste.
4. No habrá cambio de temperatura. Cielo medio nublado. Lluvias aisladas. Vientos moderados del Suroeste.
5. No habrá cambio de temperatura. Cielo medio nublado. Lloviznará en la Sierra. Vientos moderados del Este.
6. No habrá cambio de temperatura. Cielo medio nublado. Lluvias aisladas.
7. Descenso de temperatura. Cielo nublado. Lluvias aisladas. Vientos ligeros del Norte.
8. Descenso de temperatura. Cielo medio nublado. Lluvias aisladas.
9. Descenso de temperatura. Cielo nublado. Lluvias aisladas.
10. No habrá cambio de temperatura. Cielo nublado. Lluvias aisladas. Vientos débiles o moderados boreales.
11. Descenso de temperatura. Cielo nublado. Lluvias generales. Vientos fuertes del Norte.
12. Descenso de temperatura. Cielo nublado. Lluvias aisladas. Vientos algo fuertes del Norte.

Regiones	ESTACIONES	presión al nivel del mar	Temperaturas: Ambiente	Máxima de ayer	Mínima en 24 h.	Lluvia en 24 h.	Altura sobre el nivel del mar
		mb.	°	°		mm.	m.
1	I. Cedros			20		5	
	Ensenada					0	
	I. Guadalupe						
	I. Margarita			26		0	397
	Alisar						40
	C. Obregón, Son.			28		124	4
	Guaymas			24		0	211
	Hermosillo						
	Mexicali						38
	Navojoa						
	Pilares	1014.6	18	21	17	12	
	Punta Peñasco	1013.5	20	22	18	122	
	Sta. Rosalía						26
	Ures						452
2	Badiraguato						170
	Culiacán	1015.0	23	26	20	46	53
	Choix						310
	Islas Marías	1011.4	23		25	0	4
	Islas Revillagigedo						
	La Paz	1014.5	23	31	21	0	12
	Mazatlán						1200
	Mocorito	1014.8	25	26	23	107	78
	Puerto Vallarta			35	28	0	2
	S. Blas, Nay.			36	13	0	2
	S. Ignacio						150

Reg.	ESTACIONES	PPP	Temperaturas TT	Tx	Tn	RRR	H
		mb.	°	°	°	mm.	m.
3	Tepic		17		18	3	918
	Tepolobampo						3
	Acapulco	1010.8	26	33	24	0	3
	Artesaga						860
	Colima		31	31	20	0	502
	Huetamo						356
	Iguala			32	18	10	735
4	La Unión						38
	Manzanillo	1014.7	24	36	23	0	4
	Cintalapa			32	24	[illegible]	555
	C. Las Casas		11	23	9	[illegible]	2128
	Comitán		13	26	10	0	1635
	Matías Romero						
5	Salina Cruz	1013.5	22	31	21	0	56
	Tapachula	1011.2	22	33	21	12	180
	Tonalá			32	22	0	55
	Tuxtla Gutiérrez		22	31	20	0	530
	C. Juárez						1137
6	Chihuahua	1017.3	9	15	5	4	1423
	Esmeralda	1023.0	8	13	5	6	
	Hidalgo del Parral						1652
	Casas Grandes	1022.0	5	12	5	2	
	Ojinaga						786
	Temósachic	1013.0	7	26	6	11	1858
	Torreón	1012.7	26	23	15	15	
	C. Lerdo	1013.5	11		10	4	
7	Villa Ahumada	1023.5	7	16	15	1	1205
	Durango		14	15	14	[illegible]	1898
	Nazas						1275
	Sfgo. Papasquiaro			28	13	12	1740
	Sombrerete						2360

Reg.	ESTACIONES	PPP	Temperaturas TT	Tx	Tn	RRR	H
		mb.	°	°		mm.	m.
8	Tepehuanes						1787
	Aguascalientes		16	22	14	0	2020
	C. Obregón, Gto			26	12	9	1870
	Charcas						
	Guadalajara	1015.3	14	27	13	0	1583
	Guanajuato	1016.5	16	26	14	[illegible]	2037
	León		59	31	14	0	1809
	Querétaro		15	28	14	0	1850
	San Luis Potosí		14		13	[illegible]	1877
9	Zacatecas	1011.4	11	17	11	0	2012
	Cuernavaca		17	27	12	7	1538
	Chilpancingo		18	30	17	0	1250
	Huajuapan			26	13	0	1597
	Jonacatepec			35	13	[illegible]	
	Morelia	1017.5	15	25	14	2	1923
	Oaxaca		15	31	14	[illegible]	1563
	Pachuca		12	23	10	[illegible]	2435
	Piaxtla						1120
	Puebla		12	24	12	8	2150
	Tacubaya	1017.6	12	25	12	0	2309
	Tehuacán						1676
	Tlaxcala		13		12	0	2240
	Toluca					0	2675
	Tuli						2036
10	Zamora			30	10	6	1633
	Zitácuaro			24	12	0	2064
	C. Victoria	1027.4	12	32	10	0	
	Camargo	1020.1	11	29	9	0	
	C. Reynosa						
	Linares			31	20	[illegible]	648
	Matamoros	1028.9	12	26	12	3	9

Reg.	ESTACIONES	PPP	Temperaturas TT	Tx	Tn	RRR	H
		mb	°	°	°	mm.	mm.
10	Monclova	1023.6	8	21	6	3	587
	Monterrey	1027.9	13	13	8	3	540
	Piedras Negras	1031.0	12	14	10	1	
	Saltillo						1600
	Solo la Marina						25
	Tampico	1012.6	16	31	15	15	30
	A. Obregón, Tab.	1016.4	23	32	22	0	2
	C. del Carmen						
	Coatzacoalcos	1016.9	25	29	25	17	26
	Comalcalco						
	Córdoba		18	29	18	13	871
	Gutiérrez Zamora						
	Huauchinango			23	13	4	1576
11	Jalapa						1399
	Orizaba		16	25	14	43	1246
	Río Verde		15	28	14	0	992
	Tempa			35	22	0	30
	Tenosique						60
	Tulancingo		12	25	10	7	2181
	Tuxpan						16
	Veracruz	1016.5	25	31	24	2	16
	Villahermosa						10
	Campeche	1015.7	27	30	26	2	34
	Cozumel	1012.9	25	29	25	26	3
	Champotón			30	22	0	
12	Chetumal	1015.2	22	31	22	2	4
	I. Mujeres						7
	Mérida	1014.3	24	31	21	0	22
	Progreso	1014.0	26	26	23	0	14
	Valladolid		24	33	22	[illegible]	22

CARTA DEL TIEMPO

SERVICIO METEOROLOGICO MEXICANO

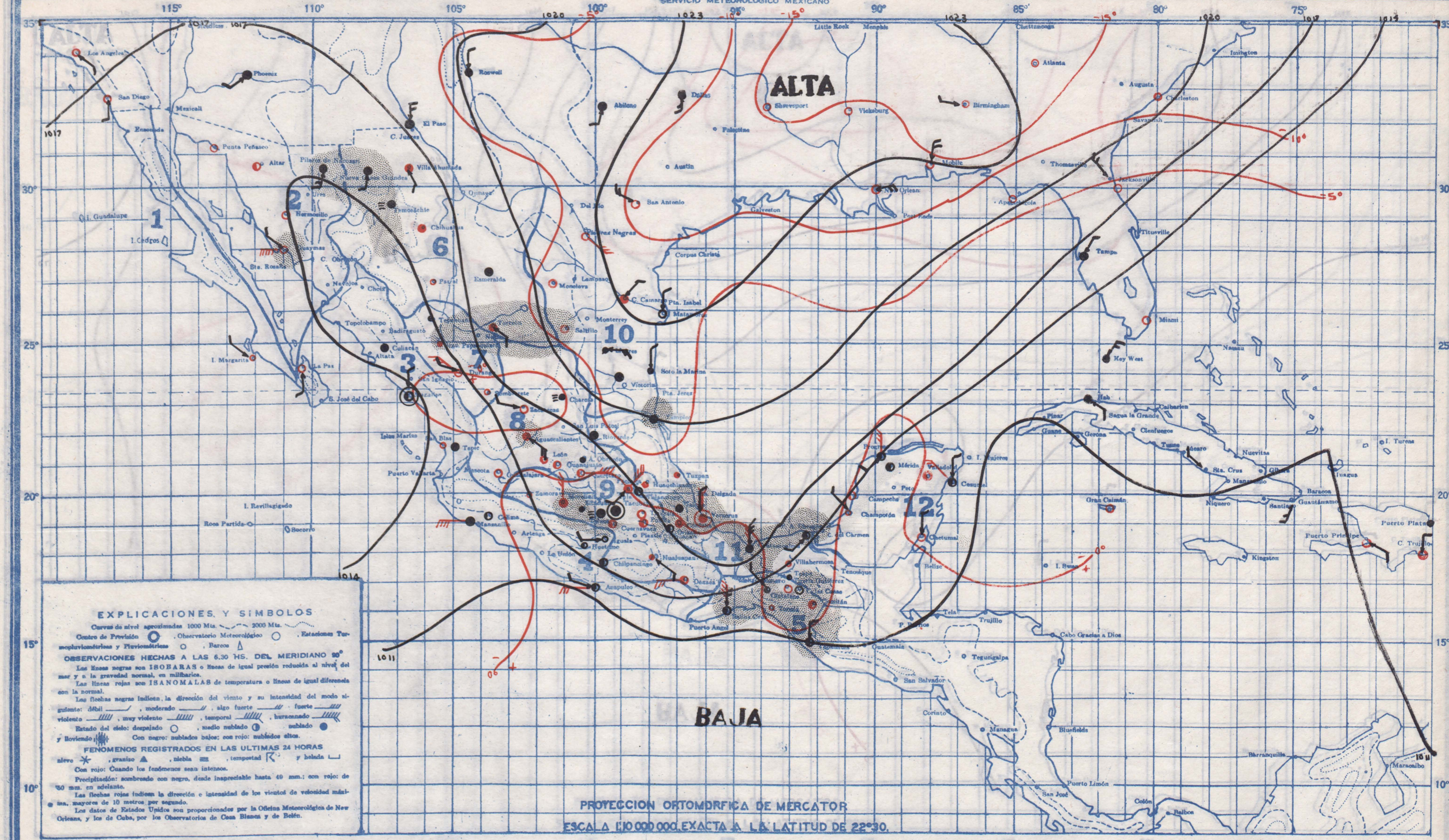

SECRETARIA DE AGRICULTURA Y GANADERIA

ZINCOGRAFIA DE LA DIRECCION DE GEOGRAFIA. METEOROLOGIA

MARTES 19 DE OCTUBRE DE 1948

PRONOSTICO DEL TIEMPO PARA MAÑANA

Regiones

- No habrá cambio de temperatura. Cielo despejado. No habrá lluvias. Vientos moderados del Noroeste.
- 2 — Ascenso de temperatura. Cielo medio nublado. No habrá lluvias. Vientos moderados del Noroeste.
- 3 — Ascenso de temperatura. Cielo medio nublado. Escasearán las lluvias. Vientos moderados del Oeste.
- 4 — No habrá cambio de temperatura. Cielo medio nublado. Escasearán las lluvias. Vientos moderados del Norte.
- 5 — Descenso de temperatura. Cielo medio nublado. Lluvias aisladas. Vientos moderados del Norte.
- 6 — Ascenso de temperatura. Cielo medio nublado. No habrá lluvias.
- 7 — Ascenso de temperatura. Cielo medio nublado. Escasearán las lluvias.
- 8 — No habrá cambio de temperatura. Cielo medio nublado. Escasearán las lluvias.
- 9 — No habrá cambio de temperatura. Cielo medio nublado. Escasearán las lluvias.
- 10 — Ascenso de temperatura. Cielo medio nublado. No habrá lluvias. Vientos moderados del Sureste.
- 11 — Ascenso de temperatura. Cielo nublado. Lluvias aisladas. Vientos moderados del Norte.
- 12 — No habrá cambio de temperatura. Cielo medio nublado. Lluvias aisladas. Vientos moderados del Noreste.

Regiones	ESTACIONES	presión al nivel del mar	Temperaturas: Ambiente	Máxima de ayer	Mínima en últimas 24 h.	Lluvia en 24 h.	Altura sobre el nivel del mar
		mb.	°	°		mm.	m.
1	I. Cedros						
	Ensenada	.		21		5	
	I. Guadalupe	.				0	
	I. Margarita						
	Altar	1011 5	11	25	14	0	397
	C. Obregón, Son.						40
	Guaymas	1015.2	22	20	22	1	4
	Hermosillo	1011.4	19	29	19	0	211
	Mexicali	.					
	Navojoa						38
	Pilares	1013.2	15	20	14	23	
	Punta Peñasco	1018.6	18	26	13	13	
	Sta. Rosalía	.					26
	Ures	.					432
2	Badiraguato						170
	Culiacán	1013 3	33		20	0	53
	Choix	.					310
	Islas Marías						4
	Islas Revillagigedo	.					
	La Paz	1014.3	17	30	16	0	12
	Mascota						1200
	Mazatlán	1014.5	25	28	24	0	78
	Puerto Vallarta	.					2
3	S. Blas, Nay.	.					2
	S. Ignacio	.					180

Reg.	ESTACIONES	PPP	Temperaturas TT	Tx	Tn	RRR	H
		mb.	°	°	°	mm.	m.
3	Tepic	.	20	27	20	0	918
	Topolobampo	.					3
	Acapulco	1009 8	27	33	26	0	3
	Arteaga						860
	Colima	.	22	36	22	0	502
	Huetamo	.		38	22	26	356
	Iguala	.		37	18	2	735
4	La Unión						38
	Manzanillo	1013.2	16	34	16	0	4
	Cintalapa	.		31	22	inap	555
	C. Las Casas	.	9	21	8	inap	2128
	Comitán	.	14	20	13	0	1635
	Matías Romero	.					
5	Salina Cruz	1013 2	25	33	23	inap	56
	Tapachula	1010.4	23	33	20	1	180
	Tonalá	.		34	23	0	55
	Tuxtla Gutiérrez	.	21	31	19	0	530
	C. Juárez						1137
	Chihuahua	1012.7	13	17	12	0	1423
	Esmeralda	.	12	14	10	6	
	Hidalgo del Parral			29	12	0	1652
	Casas Grandes	1016.3	10	18	10	7	
6	Ojinaga	.					786
	Temósachic	1013 2	5	21	5	1	1858
	Torreón	1019 2	12	19	11	3	
	C. Lerdo	1014 1	12	29	12	3	
	Villa Ahumada	1018 0	14	26	14	0	1205
	Durango	.	14	22	13	0	1898
7	Nazas	.					1275
	Stgo. Papasquiaro	.		23	12	0	1740
	Sombrerete	.		23	12	0	2350

Reg.	ESTACIONES	PPP	Temperaturas TT	Tx	Tn	RRR	H
		mb.	°	°		mm.	m.
	Tepehuanes	.					1787
	Aguascalientes	.	15	28	17	inap	2020
	C. Obregón, Gto.	.					1870
8	Charcas	.		24	10	1	
	Guadalajara	1013 7	14	28	13	0	1583
	Guanajuato	1015 2	11	23	10	0	2037
	León		12	24	11	0	1809
	Querétaro	.	11	24	13	0	1850
	San Luis Potosí						1877
	Zacatecas	1012.7	13	27	11	0	2612
	Cuernavaca	.	13	27	17	2	1538
	Chilpancingo	.	19	22	17	0	1250
	Huajuapan	.		27	13	0	1597
	Jonacatepec	.					
9	Morelia	1016 5	14	25	13	1	1923
	Oaxaca	1017.3	16	26	15	0	1563
	Pachuca	.	9	17	8	0	2435
	Piaxtla	.					1120
	Puebla	.	12		12	8	2150
	Tacubaya	1014 9	10	23	10	0	2309
	Tehuacán	.					1676
	Tlaxcala	.	11	23	11	0	2240
	Toluca	.	10	20	8	0	2675
	Tula	.				11	2036
10	Zamora	.		30	10		1633
	Zitácuaro	.		4	13	0	2064
	C. Victoria	1021.3	14	15	10	0	
	Camargo	1022.7	12	15	11	0	
	C. Reynosa	.					
	Linares	.		20	10	0	648
	Matamoros	1023 9	12	17	12	0	9

Reg.	ESTACIONES	PPP	Temperaturas TT	Tx	Tn	RRR	H
		mb	°	°	°	mm.	mm.
	Monclova	1013.8	9	14	9	0	587
	Monterrey	.					540
	Piedras Negras	1023 1	9	17	9	0	
10	Saltillo	.	12	14	7	inap	1609
	Soto la Marina	.		30	11	0	25
	Tampico	1018.9	17	20	17	2	20
	A. Obregón, Tab.	1016.5	23	28	20	7	2
	C. del Carmen	.					
	Coatzacoalcos	1018.1	24	27	20	51	28
	Comalcalco	.					
	Córdoba	.	18	26	16	1	871
	Gutiérrez Zamora	.					
	Huauchinango	.					1576
11	Jalapa	.					1399
	Orizaba	.	16	23		5	1248
	Rioverde	.	14	19	14	0	992
	Teapa	.			12	0	30
	Tenosique	.					60
	Tulancingo	.	9	19	8	0	2181
	Tuxpan	.		20	16	0	10
	Veracruz	1018 1	23	30	22	0	16
	Villahermosa	.		27	23	2	10
	Campeche	1015.1	25	29	24	0	26
	Cozumel	1012.1	25	29	25	0	3
	Champotón	.		29	19	0	
12	Chetumal	1015.3	20	31	20	0	4
	I. Mujeres	.					7
	Mérida	1013 6	24	30	21	0	22
	Progreso	1012.6	26	29	22	0	14
	Valladolid	.	25	33	22	0	22

CARTA DEL TIEMPO

SERVICIO METEOROLOGICO MEXICANO

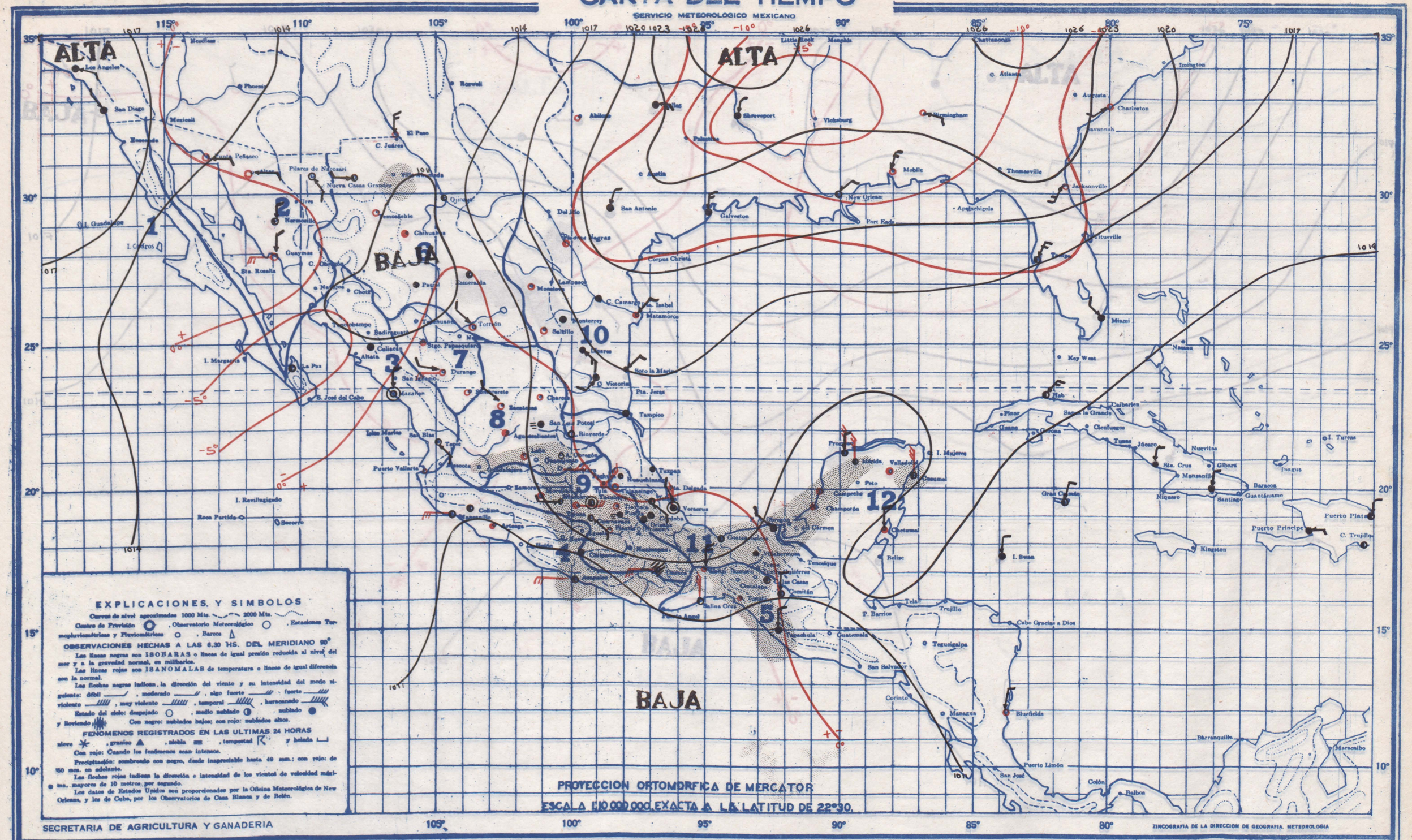

MIERCOLES 20 DE OCTUBRE DE 1948

PRONOSTICO DEL TIEMPO PARA MAÑANA

Regiones

1 — Ascenso de temperatura. Cielo despejado. No habrá lluvias. Vientos moderados del Noroeste.

2 — Ascenso de temperatura. Cielo despejado. No habrá lluvias. Vientos moderados del Noroeste.

3 — Ascenso de temperatura. Cielo despejado. No habrá lluvias. Vientos moderados del Oeste.

4 — Ascenso de temperatura. Cielo medio nublado. Escasearán las lluvias. Vientos moderados del Oeste.

5 — No habrá cambio de temperatura. Cielo medio nublado. Escasearán las lluvias. Vientos moderados del Norte.

6 — Ascenso de temperatura. Cielo medio nublado. Escasearán las lluvias.

7 — Ascenso de temperatura. Cielo despejado. No habrá lluvias.

8 — Ascenso de temperatura. Cielo medio nublado. Escasearán las lluvias.

9 — Ascenso de temperatura. Cielo medio nublado. Lluvias aisladas.

10 — Ascenso de temperatura. Cielo despejado. No habrá lluvias. Vientos moderados del Norte.

11 — Ascenso de temperatura. Cielo nublado. Lluvias aisladas. Vientos moderados del Norte.

12 — No habrá cambio de temperatura. Cielo medio nublado. Lluvias aisladas. Vientos moderados del Norte.

Regiones	ESTACIONES	presión al nivel del mar	Temperaturas Ambiente	Máxima de ayer	Mínima en últimas 24 h.	Lluvia en 24 h.	Altura sobre el nivel del mar
		mb.	°	°		mm.	m.
1	I. Cedros						
	Ensenada						
	I. Guadalupe						
	I. Margarita						
	Altar	1012.8	15	32	14	0	397
	C. Obregón, Son.						40
	Guaymas	1013.9	22	28	23	9	4
	Hermosillo	1014.0	20	27	20	0	211
	Mexicali						
	Norejea						38
	Pilares	1011.5	11	29	9	0	
	Punta Peñasco	1010.1	16	26	15	0	
	Sta. Rosalía						26
	Ures						432
	Badiraguato						170
2	Culiacán	1012.2	23	32	22	0	53
	Choix						310
	Islas Marías						4
	Islas Revillagigedo						
	La Paz	1012.9	18	30	17	0	12
	Mazatlán						1200
	Mocorito	1012.1	25	28	24	0	78
	Puerto Vallarta			26	18	0	2
3	S. Blas, Nay.						2
	S. Ignacio						180

Reg.	ESTACIONES	PPP	Temperaturas TT	Tx	Tn	RRR	H
		mb.	°	°		mm.	m.
3	Tepic		18	28	18	2	918
	Tepelobampo						3
	Acapulco	1008.5	27	33	24	[illegible]	3
	Artesaga						860
	Colima		22	32	22	0	502
	Huecumo						356
4	Iguala						735
	La Unión						38
	Manzanillo	1013.1	25	32	24	0	4
	Omealapa						555
	C. Las Casas		13	23	12	[illegible]	2128
	Comitán		15	22	10	0	1635
	Matías Romero			36	20	0	
5	Salina Cruz	1012.4	25	33	24	[illegible]	56
	Tapachula	1010.4	24	31	27	11	180
	Tonalá						55
	Tuxtla Gutiérrez						530
	C. Juárez						1137
	Chihuahua	1018.8	12	21	11	0	1423
	Esmeralda	1011.2	12	26	15	6	
	Hidalgo del Parral			29	6	0	1652
	Casas Grandes	1011.9	11	22	9	0	
6	Ojinaga			33	12	0	786
	Temósachic	1011.2	1	23	2	0	1858
	Torreón	1012.9	16	26	15	0	
	C. Lerdo						
	Villa Ahumada	1011.6	12	24	11	[illegible]	1205
	Durango		14	24	12	0	1898
7	Nazas						1275
	Sigo. Papasquiaro			27	13	0	1740
	Sombrerete			27	13	0	2350

Reg.	ESTACIONES	PPP	Temperaturas TT	Tx	Tn	RRR	H
		mb.	°	°		mm.	m.
8	Tepehuanes						1787
	Aguascalientes		13	28	12	0	2020
	C. Obregón, Gto			24	13	0	1870
	Charcas			26	10	0	
	Guadalajara						1583
	Guanajuato						2037
	León		14	29	13	8	1809
	Querétaro						1850
	San Luis Potosí		12	24	11	0	1877
	Zacatecas	1008.5	13	19	13	0	2612
	Cuernavaca		16	27	11	9	1538
	Chilpancingo		15	3.	16	3	1250
	Huajuapan			28	14	0	1597
	Jonacatepec						
9	Morelia	1014.1	18	25	17	0	1923
	Oaxaca	1018.3	13	25	12	0	1563
	Pachuca		11	23	9	[illegible]	2435
	Piaxtla			33	10	0	1120
	Puebla		12	25	11	[illegible]	2150
	Tacubaya	1014.4	10	25	10	[illegible]	2309
	Tehuacán						1676
	Tlaxcala		9	25	9	24	2240
	Tolusa		9	19	9	7	2675
10	Tula						2036
	Zamora						1633
	Zitácuaro			22	15	8	2064
	C. Victoria	1015.9	18	18	16	0	
	Camargo	1018.3	13	21	12	0	
	C. Reynosa						
	Linares			18	10	0	648
	Matamoros	1018.5	17	21	17	0	9

Reg.	ESTACIONES	PPP	Temperaturas TT	Tx	Tn	RRR	H
		mb	°	°	°	mm.	mm.
10	Monclova	1014.0	14	23	12	0	587
	Monterrey	1011.2	15	19	11	0	540
	Piedras Negras	1013.1	12	22	12	0	
	Saltillo		12	11	9	2	1609
	Solo la Marina			22	11	0	25
	Tampico	1015.7	21	24	21	0	20
	A. Obregón, Tab.	1013.2	22	30	20	13	2
	C. del Carmen						
	Coatzacoalcos	1018.8	23	25	23	12	28
11	Comalcalco						
	Córdoba		17	23	16	0	871
	Gutiérrez Zamora						
	Huauchinango			16	12	2	1576
	Jalapa	1015.1	15	20	15	7	1399
	Orizaba		15	24	15	5	1248
	Rioverde		16	24	15	0	992
	Teapa						30
	Tenosique						60
	Tulancingo		9	23	8	0	2181
	Tuxpan			21	17	0	10
	Veracruz	1018.5	24	25	21	0	16
	Villahermosa			35	24	33	10
	Campeche	1015.1	25	27	24	[illegible]	26
12	Cozumel	1012.5	24	31	24	[illegible]	3
	Champotón			32	19	[illegible]	
	Chetumal	1015.3	22	32	21	5	4
	I. Mujeres						7
	Mérida	1012.6	22	27	20	7	22
	Progreso	1012.1	24	27	20	[illegible]	14
	Valladolid		23	34	22	[illegible]	32

CARTA DEL TIEMPO

SERVICIO METEOROLOGICO MEXICANO

JUEVES 21 DE OCTUBRE DE 1948

PRONOSTICO DEL TIEMPO PARA MAÑANA

Regiones

1. Descenso de temperatura. Cielo despejado. No habrá lluvias. Vientos moderados del Noroeste.
2. Descenso de temperatura. Cielo despejado. No habrá lluvias. Vientos moderados del Noroeste.
3. Descenso de temperatura. Cielo despejado. No habrá lluvias. Vientos moderados del Noroeste.
4. Ascenso de temperatura. Cielo medio nublado. Escasearán las lluvias. Vientos moderados del Norte.
5. Ascenso de temperatura. Cielo medio nublado. Lluvias aisladas. Vientos moderados del Norte.
6. Ascenso de temperatura. Cielo despejado. Escasearán las lluvias.
7. No habrá cambio de temperatura. Cielo despejado. No habrá lluvias.
8. Ascenso de temperatura. Cielo medio nublado. Escasearán las lluvias.
9. Ascenso de temperatura. Cielo medio nublado. Escasearán las lluvias.
10. Ascenso de temperatura. Cielo medio nublado. Escasearán las lluvias. Vientos moderados del Norte.
11. No habrá cambio de temperatura. Cielo medio nublado. Lluvias aisladas. Vientos moderados del Noreste.
12. No habrá cambio de temperatura. Cielo medio nublado. Escasearán las lluvias. Vientos moderados del Norte.

Regiones	ESTACIONES	presión al nivel del mar	Temperaturas Ambiente	Máxima de ayer	Mínima en últimas 24 h.	Lluvia en 24 h.	Altura sobre el nivel del mar
		mb.	°	°		mm.	m.
1	I. Cedros						
	Ensenada						
	I. Guadalupe						
	I. Margarita						
	Altar	1013.9	15	28		0	397
	C. Obregón, Son.						40
	Guaymas	.013.6	25	35	23	0	4
	Hermosillo	1011.7	18	28	18	0	211
	Mexicali						
	Navojoa						38
	Pilares	1012.9	15	26	11	0	
	Punta Peñasco	1014.9	18	29	16	0	
	Sta. Rosalía						26
	Ures						432
2	Badiraguato						170
	Culiacán	1012.2	22	31	22	0	53
	Choix						310
	Islas Marías						4
	Islas Revillagigedo						
	La Paz	1012.7	20	29	19	0	12
	Mazatlán						1200
	Mazatlán	1012.5	25	28	25	0	78
	Puerto Vallarta					0	2
3	S. Díaz, Hay.						2
	S. Ignacio						180

Reg.	ESTACIONES	PPP	Temperaturas TT	Tx	Tn	RRR	H
		mb.	°	°	°	mm.	m.
3	Tepic		18	28	18	0	918
	Topolobampo						3
	Acapulco	1008.9	26	34	26	1	3
	Arteaga						860
	Colima		24	37	21	0	502
	Huetamo						356
4	Iguala			34	18		735
	La Unión						38
	Manzanillo	1012.1	25	34	24	0	4
	Cintalapa			29	22		555
	C. Las Casas		14	24	12	0	2128
	Comitán		15	25	10	14	1635
5	Matías Romero					0	
	Salina Cruz	1011.6	24	30	24	0	56
	Tapachula	1010.3	24	33	20	1	180
	Tonalá						55
	Tuxtla Gutiérrez		21	28	19		530
	C. Juárez						1137
	Chihuahua	1013.5	12	23	12	0	1423
	Esmeralda	1010.8	14	27	12	6	
	Hidalgo del Parral				10	0	1652
6	Casas Grandes	1014.6	12	21	11	0	
	Ojinaga			32	12	0	786
	Temósachic	1015.5	1	25	2	0	1858
	Torreón	1014.2	16	34	15	0	
	C. Lerdo						
	Villa Ahumada	1014.4	12	24	12		1205
	Durango		14	25	14	0	1898
7	Nazas						1275
	Sgo. Papasquiaro			28	9	0	1740
	Sombrerete			27	8	0	2350

Reg.	ESTACIONES	PPP	Temperaturas TT	Tx	Tn	RRR	H
		mb.	°	°		mm.	m.
8	Tepehuanes						1787
	Aguascalientes		15	29	11	0	2020
	C. Obregón, Gto					0	1870
	Charcas		26	10	0		
	Guadalajara	1011.6	12	27	10		1583
	Guanajuato	101.3	15	25	14	3	2037
	León					0	1809
	Querétaro		14	29	12		1850
9	San Luis Potosí		13	27	12		1877
	Zacatecas	1008.2	13	20	13	0	2612
	Cuernavaca		17	26	16	0	1538
	Chilpancingo		18		17	3	1250
	Huajuapan			29	13	0	1597
	Jonacatepec						
	Morelia	1014.0	16	24	15	1	1923
	Oaxaca		14		13	0	1563
	Pachuca		11		9		2435
	Piaxtla			33	17	4	1120
	Puebla		11	25	10	15	2150
	Tacubaya	1013.6	10	25	9	0	2309
	Tehuacán						1676
	Tlaxcala		9	23	9	0	2240
	Toluca		8		7	0	2675
10	Tula						2036
	Zamora			31	11		1633
	Zitácuaro			23	13	6	2064
	C. Victoria	1014.4	19	26	12	0	
	Camargo	1010.3	21	23	21	0	
	C. Reynosa						
	Linares			32	13	3	648
	Matamoros	1017.1	18	33	18	0	9

Reg.	ESTACIONES	PPP	Temperaturas TT	Tx	Tn	RRR	H
		mb	°	°	°	mm.	mm.
10	Monclova	1014.4	16	21	15	32	587
	Monterrey	1011.2	17		16	8	540
	Piedras Negras	1018.3	15	20	17	4	
	Saltillo		10	23	8	2	1609
	Soto la Marina			27	17	0	25
	Tampico	1011.4	23	28	22	0	20
	A. Obregón, Tab.	1015.5	23	27	22	1	2
11	C. del Carmen						
	Coatzacoalcos	1016.1	23	26	21	0	28
	Comalcalco						
	Córdoba		18	28	16		871
	Gutiérrez Zamora						
	Huauchinango			17	10		1576
	Jalapa	1018.2	12	18	14	9	1399
	Orizaba		15	19	13		1248
	Rioverde		18	23	17	1	992
	Teapa						20
	Tenosique						60
	Tulancingo		8	24	7	0	2121
	Tuxpan			25	21		10
	Veracruz	1013.4	24	27	23		16
	Villahermosa			35	25	3	10
	Campeche	1014.5	23	28	22	0	24
	Cozumel	1012.0	25	30	23	0	3
	Champotón			28	18	0	
12	Chetumal	1014.3	21	28	20	0	4
	I. Mujeres						7
	Mérida	1013.1	21	28	19	0	22
	Progreso	1012.5	24	27	24	1	14
	Valladolid		23	33	19	0	22

CARTA DEL TIEMPO

SERVICIO METEOROLOGICO MEXICANO

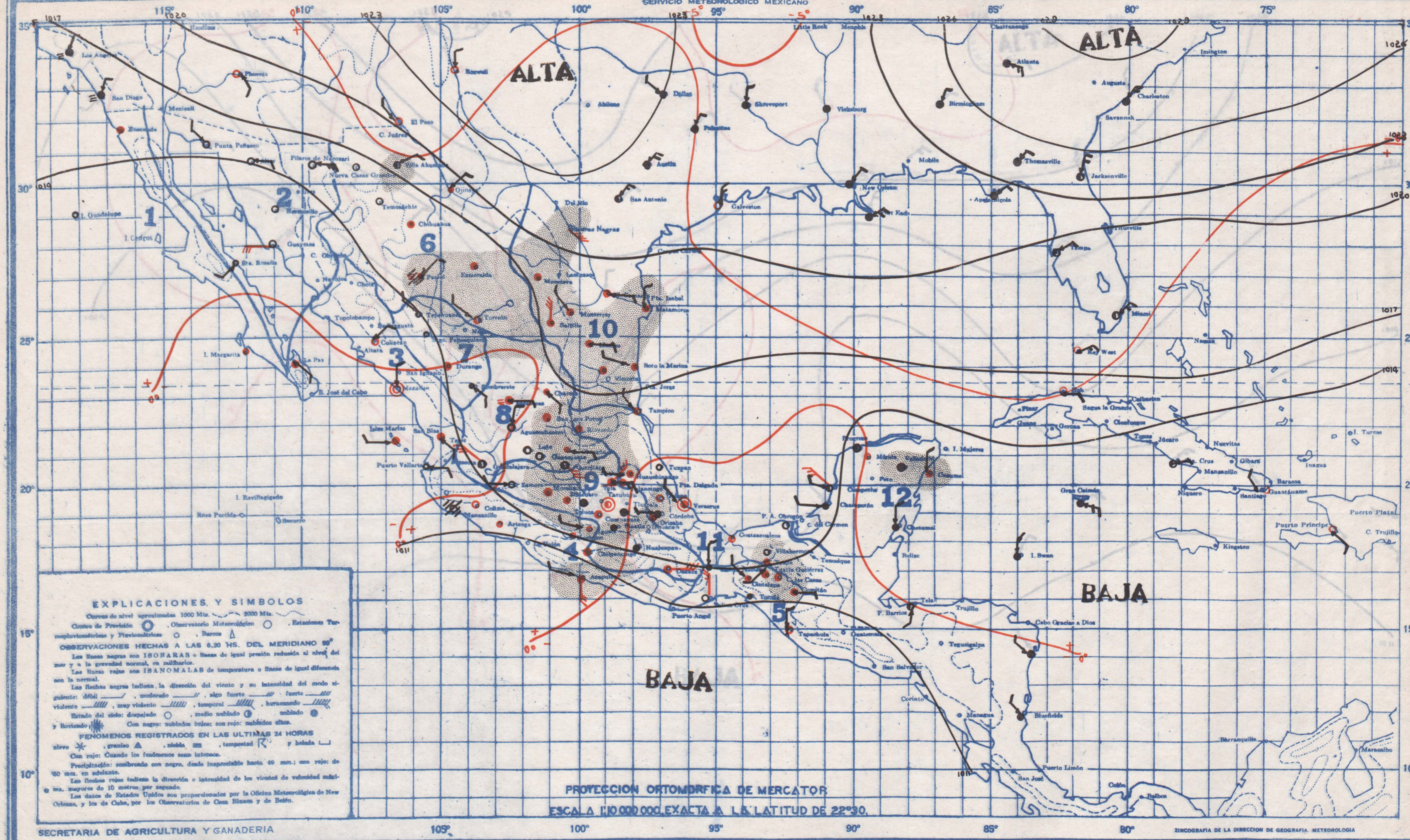

EXPLICACIONES Y SIMBOLOS

Curvas de nivel aproximadas 1000 Mts. 2000 Mts. Centro de Previsión, Observatorio Meteorológico, Estaciones Termopluviométricas y Pluviométricas, Barcos.

OBSERVACIONES HECHAS A LAS 6.30 HS. DEL MERIDIANO 90°

Las líneas negras son ISOBARAS o líneas de igual presión reducida al nivel del mar y a la gravedad normal, en milibarios.

Las líneas rojas son ISANOMALAS de temperatura o líneas de igual diferencia con la normal.

Las flechas negras indican la dirección del viento y su intensidad del modo siguiente: débil, moderado, algo fuerte, fuerte, violento, muy violento, temporal, huracanado.

Estado del cielo: despejado, medio nublado, nublado y lloviendo. Con negro: nublados bajos; con rojo: nublados altos.

FENOMENOS REGISTRADOS EN LAS ULTIMAS 24 HORAS

nieve, granizo, niebla, tempestad y helada.

Con rojo: Cuando los fenómenos sean intensos.

Precipitación: sombreado con negro, desde inapreciable hasta 49 mm.; con rojo: de 50 mm. en adelante.

Las flechas rojas indican la dirección e intensidad de los vientos de velocidad máxima, mayores de 10 metros por segundo.

Los datos de Estados Unidos son proporcionados por la Oficina Meteorológica de New Orleans, y los de Cuba, por los Observatorios de Casa Blanca y de Belén.

VIERNES 22 DE OCTUBRE DE 1948

PRONOSTICO DEL TIEMPO PARA MAÑANA

Regiones

1. No habrá cambio de temperatura. Cielo medio nublado. No habrá lluvias. Vientos moderados del Oeste.
2. Ascenso de temperatura. Cielo medio nublado. No habrá lluvias. Vientos moderados del Oeste.
3. Ascenso de temperatura. Cielo medio nublado. No habrá lluvias. Vientos moderados del Oeste.
4. No habrá cambio de temperatura. Cielo medio nublado. No habrá lluvias. Vientos moderados del Suroeste.
5. No habrá cambio de temperatura. Cielo medio nublado. Escasearán las lluvias. Vientos moderados del Norte.
6. Descenso de temperatura. Cielo medio nublado. Lluvias aisladas.
7. Descenso de temperatura. Cielo medio nublado. Lluvias aisladas.
8. Descenso de temperatura. Cielo medio nublado. Escasearán las lluvias.
9. Descenso de temperatura. Cielo medio nublado. Escasearán las lluvias.
10. Descenso de temperatura. Cielo nublado. Lluvias generales. Vientos moderados del Norte.
11. Descenso de temperatura. Cielo nublado. Lluvias generales. Vientos algo fuertes del Norte.
12. Descenso de temperatura. Cielo medio nublado. Escasearán las lluvias. Vientos moderados del Norte.

Regiones	ESTACIONES	presión al nivel del mar	Temperaturas: Ambiente	Temperaturas: Máxima de ayer	Temperaturas: Mínima en últimas 24 h.	Lluvia en 24 h.	Altura sobre el nivel del mar
		mb.	°	°		mm.	m.
	I. Cedros						
	Ensenada						
	I. Guadalupe						
1	I. Margarita						
	Altar	1013.1	17	31		0	397
	C. Obregón, Son.						40
	Guaymas	1012 7	25	31	25	0	4
	Hermosillo	1011.5	21	32	17	0	211
	Mexicali						
	Navojoa						38
	Pilares	1014.2	15	22		0	
	Punta Peñasco	1014.8	22	32	17	0	
	Sta. Rosalía						26
	Ures						432
2	Badiraguato						170
	Culiacán	1011.9	21	32	20	0	53
	Cheiz						310
	Islas Marías						4
	Islas Revillagigedo						
	La Paz	1011.9	22	31	21	0	12
	Maseata						1200
	Mazatlán	1012 7	24	28	24	0	78
	Puerto Vallarta					0	2
3	S. Blas, Nay.						2
	S. Ignacio						180

Reg.	ESTACIONES	PPP	TT	Tx	Tn	RRR	H
		mb.	°	°	°	mm.	m.
	Tepic		18	29	18	0	918
3	Topolobampo						3
	Acapulco	1008 9	25	33	24	47	3
	Arteaga						860
	Colima		22	32	21	0	502
	Huetamo			34	20		356
	Iguala			36	17	50	735
4	La Unión						38
	Manzanillo	1012.1	25	34	25	0	4
	Cintalapa			23	20		555
	C. Las Casas		12	21	10	inap.	2128
	Comitán		15	25	11	inap.	1635
	Matías Romero			31	19	0	
5	Salina Cruz	1011.6	24	32	23	0	56
	Tapachula	1009 7	24	32	20	0	180
	Tonalá			34	22		55
	Tuxtla Gutiérrez		21	28	19		530
	C. Juárez						1137
	Chihuahua	1016.2	11	21	10	0	1423
	Esmeralda	1015.6	14	19	12	inap.	
	Hidalgo del Parral				10	0	1652
	Casas Grandes	1014.2	10	22	9	0	
6	Ojinaga			32	12	0	786
	Temósachic	1015 9	1	27	3	0	1858
	Torreón	1016.5	15	30	14	inap.	
	C. Lerdo						
	Villa Ahumada	1019.8	8	23	8	3	1205
	Durango		12	24	8		1898
7	Nazas					0	1275
	Sigo. Papasquiaro			28	9	0	1740
	Sombrerete			26	4	0	2350

Reg.	ESTACIONES	PPP	TT	Tx	Tn	RRR	H
		mb.	°	°		mm.	m.
	Tepehuanes						1787
	Aguascalientes		12	28	11	0	2020
	C. Obregón, Gto.			26	10	inap.	1870
8	Charcos			27	11	0	
	Guadalajara	1011.1	12	26	11	0	1583
	Guanajuato	1013.2	13	25	12	7	2037
	León		13	30	12	0	1809
	Querétaro		13	27	12	2	1850
	San Luis Potosí		12	21	10	inap.	1877
	Zacatecas	1008.7	8	19	8	0	2612
	Cuernavaca		17	26	16	0	1538
	Chilpancingo		18	31	17	0	1250
	Huajuapan			29	15	0	1597
	Jonacatepec			35	13	9	
9	Morelia	1014 3	11	[illegible]	11	5	1923
	Oaxaca		18	31	12	0	1563
	Pachuca		12	22	9	0	2435
	Piaxtla			33	16	1	1120
	Puebla		11	24	11	0	2150
	Tacubaya	1014.4	10	25	9	0	2309
	Tehuacán						1676
	Tlaxcala						2240
	Toluca		9	19	8	0	2675
	Tula						2036
10	Zamora			32	12	0	1633
	Zitácuaro			32	13	5	2064
	C. Victoria	1017.7	20	28	16	1	
	Camargo	1018.6	21	23	19	0	
	C. Reynosa						
	Linares			31	16	23	648
	Matamoros	1018.5	21	29	21	1	9

Reg.	ESTACIONES	PPP	TT	Tx	Tn	RRR	H
		mb	°	°	°	mm.	mm.
	Monclova	1016.4	17	18	16	5	587
	Monterrey	1012 5	18		17	16	540
	Piedras Negras						
10	Saltillo		13	19	12	12	1609
	Soto la Marina			28	19	0	25
	Tampico	1014 4	23	30	21	0	20
	A. Obregón, Tab.	1015.8	21	27	18	0	2
	C. del Carmen						
	Coatzacoalcos	1016.0	23	27	23	0	28
	Comalcalco						
	Córdoba		17	23	15	4	871
	Gutiérrez Zamora						
	Huauchinango			18	13	5	1576
11	Jalapa	1014 0	15	18	13	3	1399
	Orizaba		15		12	16	1248
	Rioverde		18	24	17	1	992
	Teapa						80
	Tenosique						60
	Tulancingo		12	24	11	0	2181
	Tuxpan			25	22	0	10
	Veracruz						16
	Villahermosa			37	28	1	10
	Campeche	1014.4	21	28	23	0	26
	Cozumel	1012.5	25	29	22	8	3
	Champotón			28	19	0	
12	Chetumal	1014.7	24	31	23	0	4
	I. Mujeres						7
	Mérida	1012 9	21	30	21	0	32
	Progreso	1012.5	24	28	20	0	14
	Valladolid		25	33	20	inap.	22

CARTA DEL TIEMPO

SERVICIO METEOROLOGICO MEXICANO

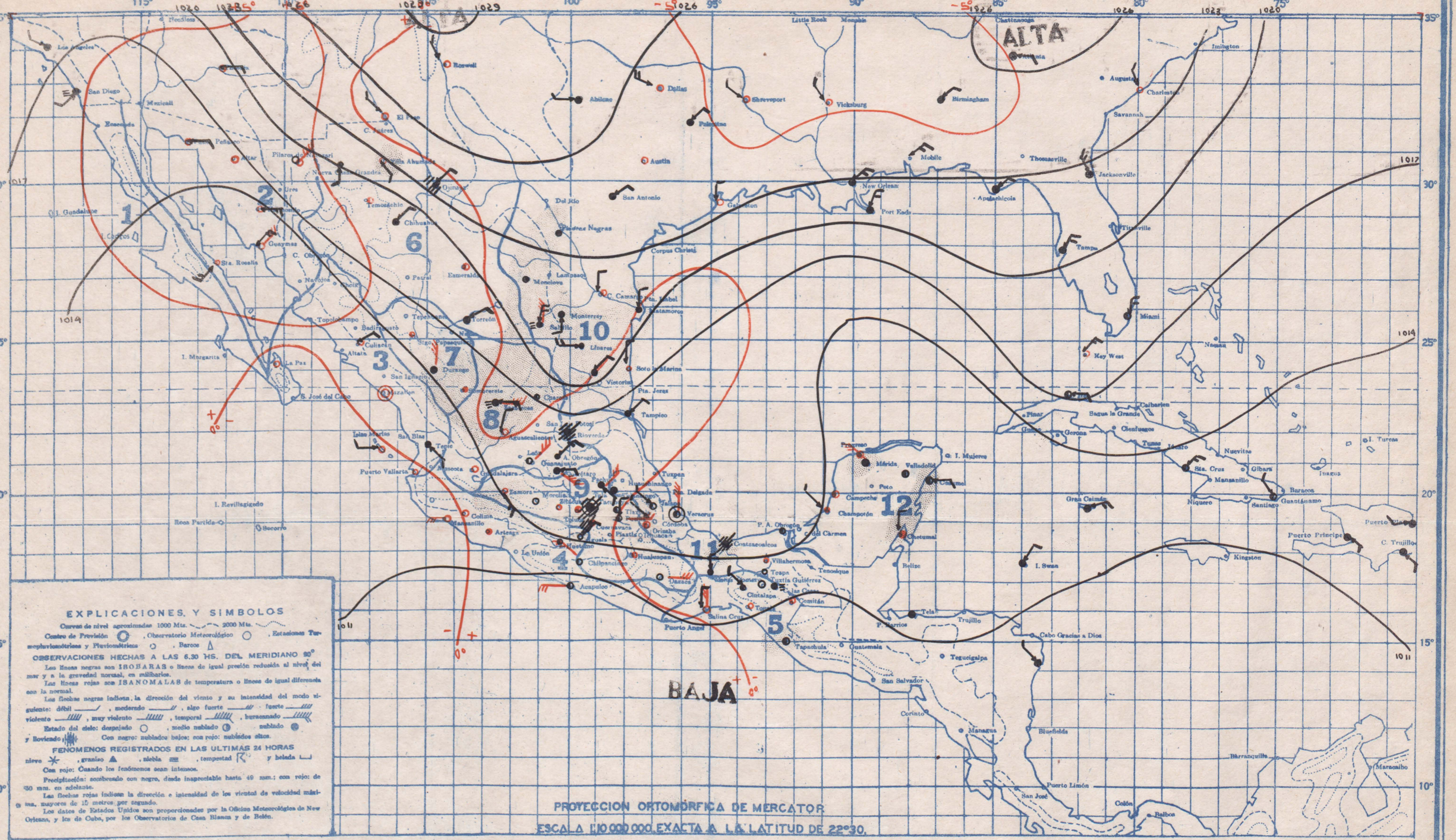

SABADO 23 DE OCTUBRE DE 1948

PRONOSTICO DEL TIEMPO PARA MAÑANA

Regiones

1, 2, 3, 4, 5, 6: Ascenso de temperatura. Cielo medio nublado. No habrá lluvias. Vientos moderados del Suroeste.

7, 8, 9, 10, 11, 12: Descenso de temperatura. Cielo medio nublado. Lluvias aisladas. Vientos moderados del Norte.

Regiones	ESTACIONES	presión al nivel del mar	Temperaturas Ambiente	Máxima de ayer	Mínima en 24 h.	Lluvia en 24 h.	Altura sobre el nivel del mar
		mb.	°	°	°	mm.	m.
1	I. Cedros						
	Ensenada						
	I. Guadalupe						
	I. Margarita						
	Altar	1015.5	17	33		0	397
	C. Obregón, Son.						40
	Guaymas	1012.2	28	32	26	9	4
	Hermosillo	1210.6	28	34		0	211
	Mexicali						
	Navojoa						38
	Pilares	1017.3	15	28		0	
	Punta Peñasco	1015.3	19	24	17	0	
	Sta. Rosalía						26
2	Ures						432
	Badiraguato						170
	Culiacán	1013.1	30		20	0	53
	Choix						310
	Islas Marías		22	29	20		4
	Islas Revillagigedo						
	La Paz	1012.4	29		17	0	12
	Mazatlán						1200
	Mocorito	1012.9	25	28	24	0	78
	Puerto Vallarta					0	2
	S. José del Cabo						2
3	S. Blas, Nay.						189
	S. Ignacio						

Reg.	ESTACIONES	PPP	Temperaturas TT	Tx	Tn	RRR	H
		mb.	°	°	°	mm.	m.
3	Tepic		17	29	17	0	918
	Tepalcatepec						3
	Acapulco	1008.5	25	32	24	47	3
	Arteaga						860
	Colima		19	32	19	0	502
4	Huetamo			34	20		356
	Iguala			36	16	33	735
	La Unión						38
	Manzanillo	1012.4	24	31	23	0	4
	Cintalapa			29	21		555
	C. Las Casas		11	22	9	trazas	2128
5	Comitán		12	25	9	0	1635
	Matías Romero			31	19	2	
	Salina Cruz	1011.6	25	32	24	0	56
	Tapachula	1008.8	24	33	20	12	180
	Tonalá			31	23		55
	Tuxtla Gutiérrez		20	28	18		530
	C. Juárez						1137
6	Chihuahua	1018.5	13	18	11	0	1423
	Esmeralda	1019.6	12	17	10	0	
	Hidalgo del Parral					0	1652
	Casas Grandes	1021.3	10	20	9	0	
	Ojinaga			32	12	trazas	786
	Temósachic	1018.6	12	22	2	0	1858
	Torreón	1022.5	20	21	17	0	
	C. Lerdo						
	Villa Ahumada	1022.1	8	22	12	trazas	1205
7	Durango		13	22	12		1898
	Nazas					0	1275
	Sgo. Papasquiaro			27	10	0	1740
	Sombrerete			25	10	5	2850

Reg.	ESTACIONES	PPP	Temperaturas TT	Tx	Tn	RRR	H
		mb.	°	°	°	mm.	m.
8	Tepehuanes						1787
	Aguascalientes		12	26	11	trazas	2020
	C. Obregón, Gto.			21	10	0	1870
	Charcas			18	7	9	
	Guadalajara	1015.9	13	26	10	0	1583
	Guanajuato	1014.5	13	21	11	0	2037
	León			30		0	1809
	Querétaro		14	24	13	0	1850
	San Luis Potosí					0	1877
	Zacatecas	1008.0	7	16	7	trazas	2612
9	Cuernavaca		16	25	11	2	1538
	Chilpancingo		17	30	16	0	1250
	Huayupan			29	13	trazas	1597
	Jonacatepec					0	
	Morelia	1015.6	13	21	12	trazas	1923
	Oaxaca		12	29	11	0	1563
	Puebla		10	15	9	0	2435
	Piedras					1	1120
	Puebla		11	22	10	0	2150
10	Tacubaya	1015.9	11	22	10	trazas	2309
	Tehuacán						1676
	Tlaxcala						2240
	Toluca		10	18	9	trazas	2675
	Tula						2036
	Zamora			31	10	0	1633
	Zitácuaro			22	11	6	2064
	C. Victoria	1020.4	18	26	17	1	
	Camargo	1022.4	18	21	17	0	
	C. Reynosa						
	Linares			33	14	3	648
	Matamoros	1012.0	19	27	19	trazas	9

Reg.	ESTACIONES	PPP	Temperaturas TT	Tx	Tn	RRR	H
		mb	°	°	°	mm.	mm.
10	Monclova	1021.3	15	17	15	35	587
	Monterrey	1016.8	16	21	14	10	540
	Piedras Negras	1024.1	17	18	16	21	
	Saltillo		10	18	12	trazas	1609
	Soto la Marina			27	18	20	25
	Tampico	1016.7	21	26	21	7	30
	A. Obregón, Tab.	1015.6	23	31	18	0	2
	C. del Carmen						
	Coatzacoalcos	1017.0	23	27	23	7	28
11	Comalcalco						
	Córdoba		15	24	14	3	871
	Gutiérrez Zamora						
	Huauchinango					0	1576
	Jalapa	1014.3	15	28	14	7	1390
	Orizaba		14	21	12	19	1248
	Rioverde		16	23	15	8	992
	Teapa						30
	Tenosique						60
	Tulancingo		11	19	10	1	2121
	Tuxpan			25	22	0	10
	Veracruz	1014.8	24	29	25		16
	Villahermosa			33	21	0	10
	Campeche	1014.0	25	29	24	0	20
	Cozumel	1012.1	23	30	22	17	3
	Champotón			28	19	0	
12	Chetumal	1014.7	23	30	22	trazas	4
	I. Mujeres						7
	Mérida	1013.2	23	30	20	7	22
	Progreso	1012.8	25	28	21	0	14
	Valladolid		26	33	22	12	22

CARTA DEL TIEMPO

SERVICIO METEOROLOGICO MEXICANO

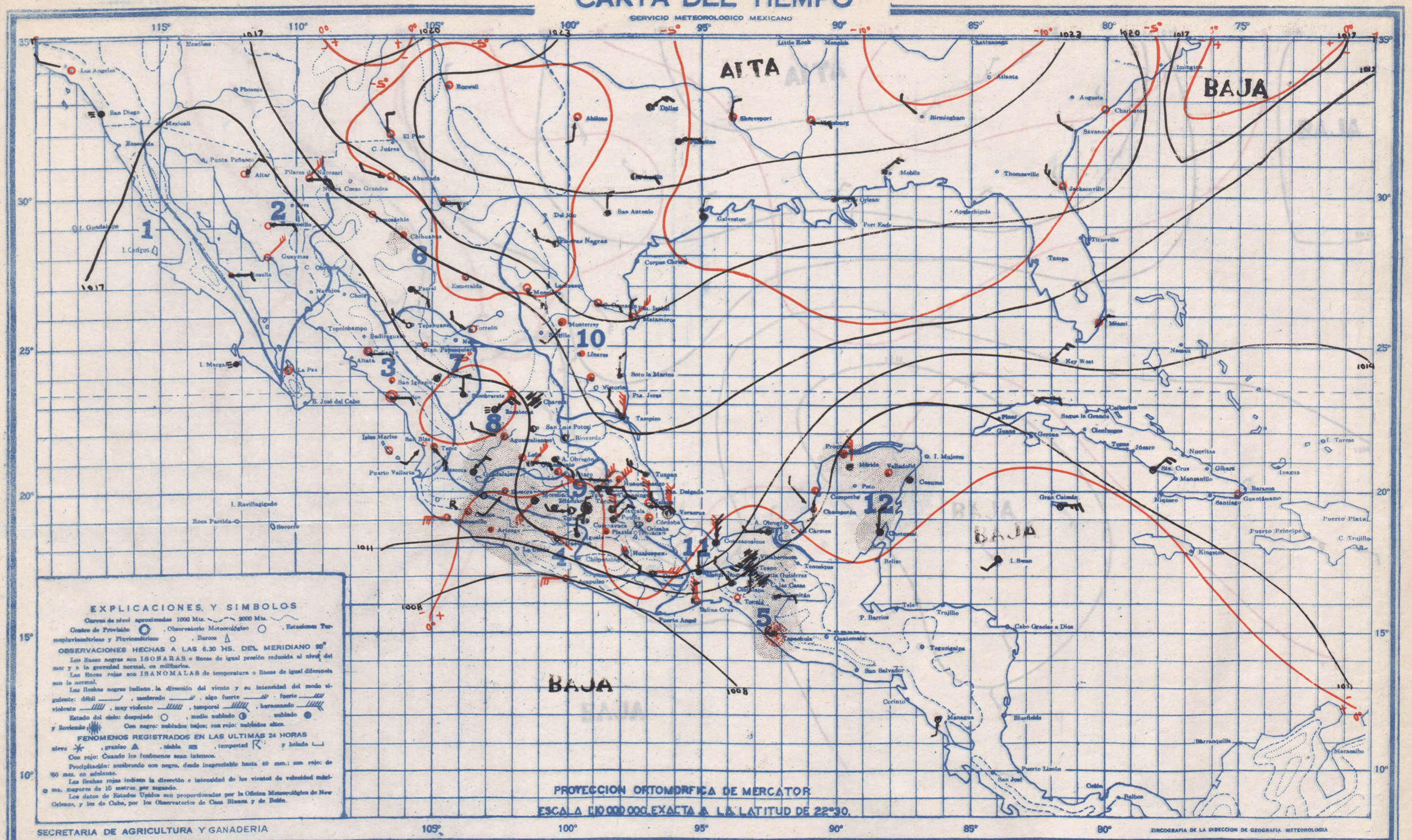

LUNES 25 DE OCTUBRE DE 1948

PRONOSTICO DEL TIEMPO PARA MAÑANA

Regiones

1. Cielo despejado. No habrá cambio de temperatura. No habrá lluvia. Vientos moderados del Oeste.
2. No habrá cambio de temperatura. Cielo medio nublado. No habrá lluvia. Vientos moderados del Oeste.
3. Ascenso de temperatura. Cielo medio nublado. No habrá lluvia. Vientos moderados del Oeste.
4. Ascenso de temperatura. Cielo medio nublado. Ocasionarán las lluvias. Vientos moderados del Oeste.
5. No habrá cambio de temperatura. Cielo nublado. Lluvias generales. Vientos algo fuertes del Norte.
6. Ascenso de temperatura. Cielo medio nublado. No habrá lluvia.
7. Ascenso de temperatura. Cielo medio nublado. Ocasionarán las lluvias.
8. Ascenso de temperatura. Cielo medio nublado. Ocasionarán las lluvias.
9. Ascenso de temperatura. Cielo nublado. Ocasionarán las lluvias.
10. Ascenso de temperatura. Cielo medio nublado. Ocasionarán las lluvias. Vientos moderados del Suroeste.
11. Ascenso de temperatura. Cielo medio nublado. Lluvias aisladas. Vientos algo fuertes del Norte.
12. No habrá cambio de temperatura. Cielo nublado. Lluvias aisladas. Vientos algo fuertes del Norte.

Regiones	ESTACIONES	presión al nivel del mar	Temperaturas: Ambiente	Máxima de ayer	Mínima en 24 h.	Lluvia en 24 h.	Altura sobre el nivel del mar
		mb.	°	°		mm.	m.
1	I. Cedros			18			
	Ensenada			25			
	I. Guadalupe			35	20		
	I. Margarita	1013.5	16	33		0	397
	Altar						40
	C. Obregón, Son.	1012.4	24	31	23	0	4
	Guaymas	1211.5	25	34	25	0	211
	Hermosillo						38
	Mexicali						
	Navojoa	1913.5	15	22		0	
	Pilares			33		0	
	Punta Peñasco						26
	Ste. Rosalía						432
	Ures						170
2	Badiraguato	1011.7	19	35	18	0	53
	Culiacán						310
	Choix		23	30	20		4
	Islas Marías						
	Islas Revillagigedo						
	La Paz	1011.7	22	32	21	0	12
	Mazatlán	1011.1	24	28	20	0	1200
	Mazatlán					0	78
	Puerto Vallarta					0	2
	S. Blas, Nay.						2
3	S. Ignacio						180

Reg.	ESTACIONES	PPP	Temperaturas TT	Tx	Tn	RRR	H
		mb.	°	°	°	mm.	m.
3	Tepic		19	30	15	0	918
	Topolobampo						3
	Acapulco	1007.6	25	35	24	0	3
	Arteaga						860
	Colima		20	33	19	7	502
4	Huecamo						356
	Iguala			36	19	32	735
	La Unión						38
	Manzanillo	1011.1	23	35	32	0	4
	Cintalapa			26	21		555
	C. Las Casas		9	20	5	0	2128
	Comitán		15	24	11	[illegible]	1635
	Matías Romero			31	19	2	
5	Salina Cruz	1010.5	24	33	23	0	56
	Tapachula	1008.1	23	33	26	[illegible]	180
	Tonalá			37	24		55
	Tuxtla Gutiérrez		20	28	18		530
	C. Juárez						1137
	Chihuahua	1015.5	9	18	7	[illegible]	1423
	Esmeralda	1015.6	8		5	0	
6	Hidalgo del Parral					0	1652
	Casas Grandes	1018.0	7	21	7	0	
	Ojinaga			32	12	0	786
	Temósachic	1015.9	1	19	2	0	1858
	Torreón	1022.[illegible]	11	27	10	0	
	C. Lerdo						
7	Villa Ahumada	1018.1	7	21	6	0	1205
	Durango		10	19	9		1895
	Nazas					0	1275
	Sfgo. Papasquiaro			22	10	0	1740
	Sombrerete			21	10	5	2220

Reg.	ESTACIONES	PPP	Temperaturas TT	Tx	Tn	RRR	H
		mb.	°	°		mm.	m.
8	Tepehuanes					[illegible]	1787
	Aguascalientes		9	19	8	[illegible]	2020
	C. Obregón, Gto.			18	5	0	1870
	Charcas			14	8	9	
	Guadalajara	1012.4	13	24	11	[illegible]	1583
	Guanajuato	1013.7	9	19	8	0	2037
	León		10	24	8	0	1809
	Querétaro		11	26	10	0	1850
	San Luis Potosí		10		9	0	1877
9	Zacatecas	1007.9	5	10	5	[illegible]	2612
	Cuernavaca		15	25	11	2	1538
	Chilpancingo			30		0	1250
	Huajuapan			26	11	0	1597
	Jonacatepec			35	7	[illegible]	
	Morelia	1011.7	11	30	10	[illegible]	1923
	Oaxaca		11	29	10	0	1563
	Pachuca		7	18	6	[illegible]	2435
	Piaxtla					1	1120
	Puebla		8	19	7	2	2150
	Tacubaya	1015.1	9	18	8	[illegible]	2309
	Tehuacán						1676
	Tlaxcala						2240
10	Toluca		7		6	0	2675
	Tula						2036
	Zamora			31	10	0	1633
	Zitácuaro			22	10	0	2064
	C. Victoria	1019.5	15	23	15	0	
	Camargo	1020.0	18	24	16	0	
	C. Reynosa						
	Linares			22	11	0	648
	Matamoros	1017.9	16	24	16	[illegible]	9

Reg.	ESTACIONES	PPP	Temperaturas TT	Tx	Tn	RRR	H
		mb	°	°	°	mm.	mm.
10	Monclova	1019.4	12	22	16	0	587
	Monterrey	1018.7	15	22	13	0	540
	Piedras Negras	1022.8	12	24	[illegible]	0	
	Saltillo					0	1609
	Soto la Marina			26	16	0	25
	Tampico	1016.2	20	26	17	0	20
	A. Obregón, Tab.	1012.9	23	28	22	39	2
	C. del Carmen						
	Coatzacoalcos	1015.5	24		24	6	28
	Comalcalco						
11	Córdoba		16	24	14	5	871
	Gutiérrez Zamora						
	Huauchinango			16	10	2	1576
	Jalapa	1011.9	19	22	14	0	1399
	Orizaba		16	20	12	8	1248
	Rioverde		13	16	12	0	992
	Teapa						30
	Tenosique						60
	Tulancingo		8	24	6	[illegible]	2181
	Tuxpan			25	19	0	10
	Veracruz	1014.4	22	27	21	0	16
	Villahermosa			31	22	24	10
	Campeche	1011.6	25	28	24	0	24
	Cozumel	1008.5	23	28	22	8	3
	Champotón			28	19	0	
12	Chetumal	1011.5	23	28	22	6	4
	I. Mujeres						7
	Mérida	1010.4	22	28	20	4	22
	Progreso	1010.0	24	27	20	16	14
	Valladolid		23	27	20	2	22

CARTA DEL TIEMPO

SERVICIO METEOROLOGICO MEXICANO

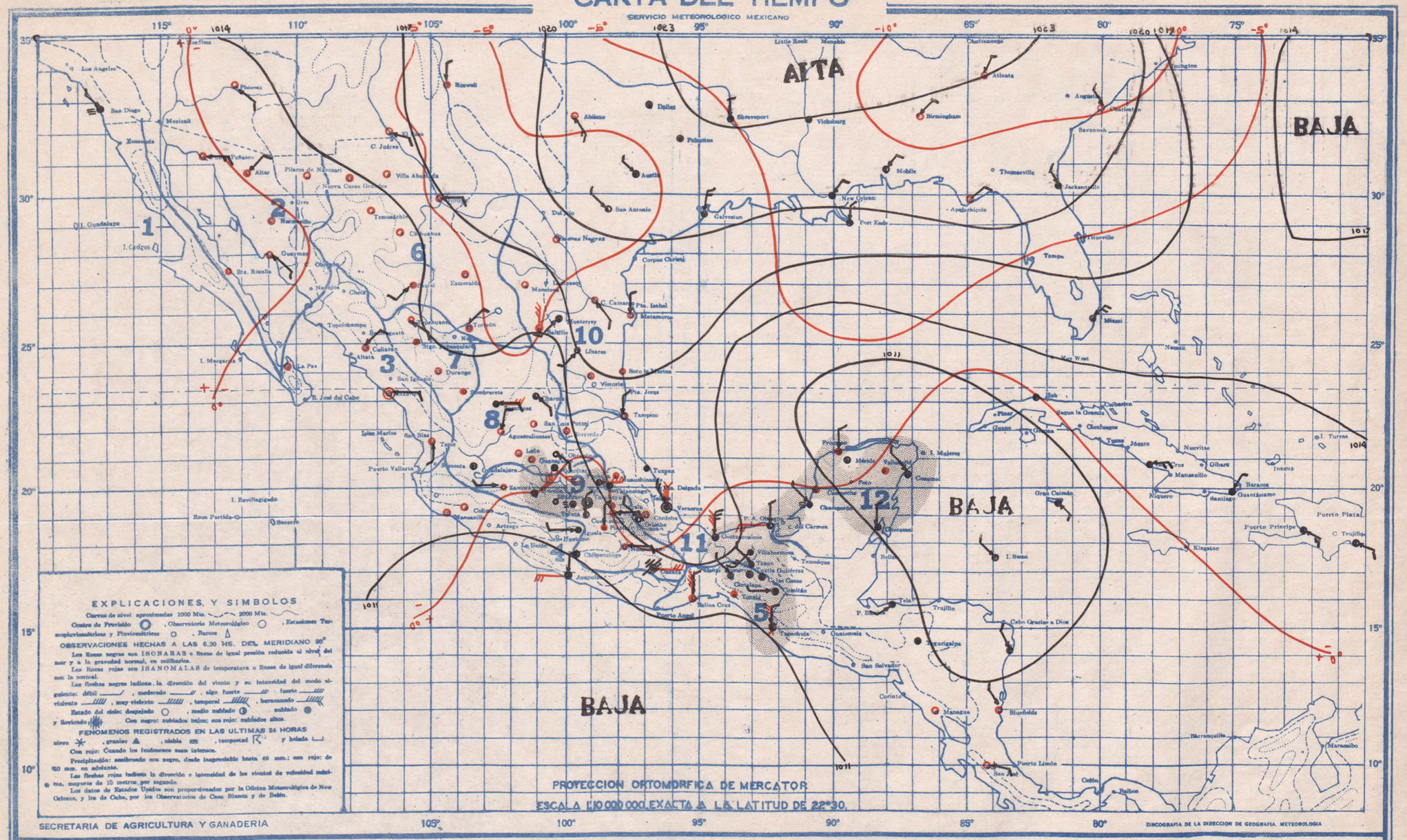

MARTES 26 DE OCTUBRE DE 1948

PRONOSTICO DEL TIEMPO PARA MAÑANA

Regiones

1, 2, 3, 4, 5, 6: No habrá cambio de temperatura. Cielo despejado. No habrá lluvia. Vientos moderados del Noroeste.

7, 8, 9, 10, 11, 12: No habrá cambio de temperatura. Cielo medio nublado. No habrá lluvia.

Regiones	ESTACIONES	presión al nivel del mar	Temperaturas Ambiente	Máxima de ayer	Mínima en últimas 24 h.	Lluvia en 24 h.	Altura sobre el nivel del mar
		mb.	°	°		mm.	m.
1	I. Cedros			18			
	I. Guadalupe						
	I. Margarita						
	Aller	1011.4	26	34		0	397
	C. Obregón, Son.						40
	Guaymas	1012.4	23	32	22	0	4
	Hermosillo	1211.5	27	34	20	0	211
	Mexicali						
	Navojoa						38
	Pilares	1011.2	10	25		0	
	Punta Peñasco	1012.5	36	32	15	0	
	Sta. Rosalía						26
	Ures						432
2	Badiraguato						170
	Culiacán	1011.3	20	34	18	0	52
	Choix						310
	Islas Marías						4
	Islas Revillagigedo						
	La Paz	1011.2	26	32	18	0	12
	Mazatlán						1200
	Mocorito	1011.3	24	26	24	0	78
	Puerto Vallarta					0	2
	S. Blas, Nay.						2
3	S. Ignacio						180

Reg.	ESTACIONES	PPP	Temperaturas TT	Tx	Tn	RRR	H
		mb.	°	°	°	mm.	m.
3	Tepic		15	30	14	2	918
	Topolobampo			7			3
	Acapulco	1008.5	25	3	24	0	3
	Arteaga						860
	Culiacán		19	31	19	0	502
	Huicicmo						356
	Iguala			36	15	0	735
4	La Unión						38
	Manzanillo	1012.9	23	34	22	0	4
	Cintalapa			25	21	trazas	555
	C. Las Casas		11	20	9	trazas	2128
	Comitán		14	24	10	trazas	1635
	Matías Romero					0	
5	Salina Cruz	1011.2	24	32	24	0	56
	Tapachula	1009.1	21	33	20	32	180
	Tonalá			32	24		55
	Tuxtla Gutiérrez		20	28	17		530
	C. Juárez						1137
	Chihuahua	1012.4	8	20	7	0	1423
	Esmeralda	1215.6	7	19	5	0	
	Hidalgo del Parral					0	1652
	Casas Grandes	1014.9	8	21	0	0	
6	Ojinaga			33	12	0	786
	Temósachic	1013.9	2	20	0	0	1858
	Torreón	1017.3	11		10	5	
	C. Lerdo						
	Villa Ahumada	1014.7	7	21	5	0	1205
	Durango		8	18	8		1898
	Nazas					0	1275
7	Sigo. Papasquiaro			21	9	0	1740
	Sombrerete			22	9	0	2250

Reg.	ESTACIONES	PPP	Temperaturas TT	Tx	Tn	RRR	H
		mb.	°	°	°	mm.	m.
8	Tepehuanes						1787
	Aguascalientes		8	21	7	0	2020
	C. Obregón, Gto.			19	4	0	1870
	Charcas			18	7	0	
	Guadalajara	1012.5	19	33	9	0	1583
	Guanajuato	1013.1	8	20	5	0	2037
	León		8	24	8	0	1809
	Querétaro		10	22	8	0	1850
	San Luis Potosí		6	16	5	0	1877
	Zacatecas	1007.1	7	10	6	0	2612
	Cuernavaca		16	25	11	2	1538
	Chilpancingo		19	31	17	5	1250
	Huayapan			29	11	0	1597
	Jonacatepec			35	13	0	
9	Morelia	1011.0	14	19	13	2	1923
	Oaxaca		13	28	12	0	1563
	Pachuca		7	14	5	trazas	2435
	Puebla					0	1120
	Puebla		11	22	8	trazas	2150
	Tacubaya	1012.7	9	18		2	2300
	Tehuacán						1676
	Tlaxcala		8	18	8	2	2240
	Tulancingo		5	15	4	3	2675
	Tuxtla						2036
10	Zamora			20	9	0	1633
	Zitácuaro			22	9	1	2064
	C. Victoria	1018.4	15	24	15	0	
	Camargo	1013.6	15	27	15	0	
	C. Reynosa						
	Linares			24	11	0	648
	Matamoros	1018.4	15	28	15	0	9

Reg.	ESTACIONES	PPP	Temperaturas TT	Tx	Tn	RRR	H
		mb	°	°	°	mm.	m.
10	Monclova	1016.7	11	21	11	0	587
	Monterrey	1013.5	17		14	0	540
	Piedras Negras	1020.1	10	24	16	0	
	Saltillo		7	17	12	0	1609
	Solo la Marina			23	15	0	35
	Tampico	1015.7	20	27	19	0	20
	A. Obregón, Tab.	1013.5	24	32	21	24	2
	C. del Carmen						
	Coatzacoalcos	1015.7	24	35	24	2	38
	Comalcalco						
	Córdoba		14	28	13	32	871
	Gutiérrez Zamora						
	Huauchinango			15	10	trazas	1576
	Jalapa			22		0	1289
	Orizaba		13	22	11	8	1248
	Rioverde		12	21	11	0	992
	Tampa			26	26		30
	Tenosique						60
	Tuxpan		8	16	6	trazas	2151
	Veracruz			24	19	0	10
	Villahermosa			30	20	0	10
	Campeche	1015.5	22	27	22	4	10
	Cozumel	1008.6	24	30	21	trazas	26
	Champotón			28	19	0	3
12	Chetumal	1012.0	23		22	2	4
	I. Mujeres						7
	Mérida	1009.2	24	30	22	4	22
	Progreso	1009.3	25	28	19	7	14
	Valladolid		25	30	19	9	22

73513

CARTA DEL TIEMPO

SERVICIO METEOROLOGICO MEXICANO

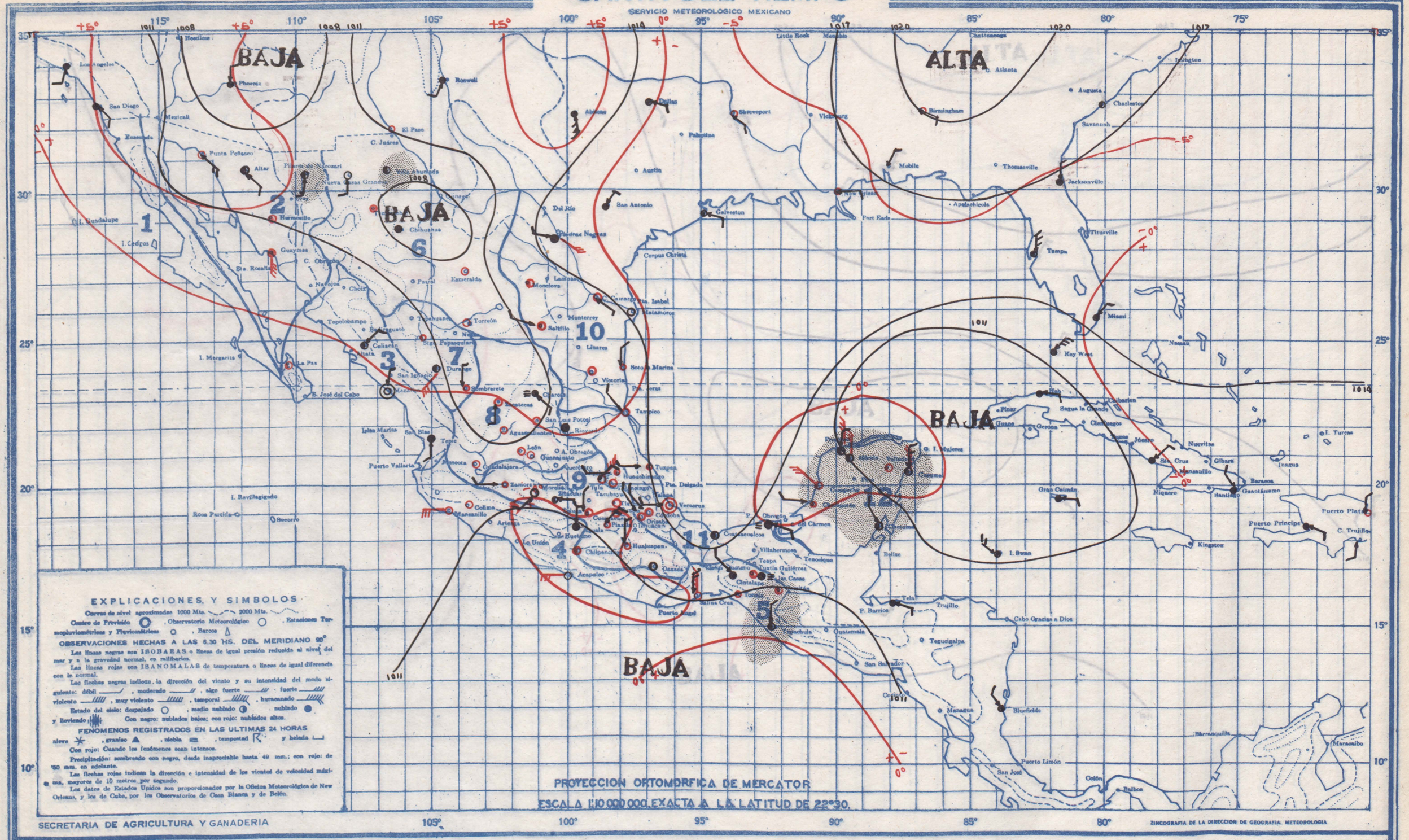

JUEVES 28 DE OCTUBRE DE 1948

PRONOSTICO DEL TIEMPO PARA MAÑANA

Regiones

1 — Ascenso de temperatura. Cielo despejado. No habrá lluvias. Vientos moderados del Suroeste.

2 — Ascenso de temperatura. Cielo despejado. No habrá lluvias. Vientos moderados del Suroeste.

3 — Ascenso de temperatura. Cielo despejado. No habrá lluvias. Vientos moderados del Oeste.

4 — Ascenso de temperatura. Cielo medio nublado. Escasearán las lluvias. Vientos moderados del Oeste.

5 — Ascenso de temperatura. Cielo medio nublado. Escasearán las lluvias. Vientos débiles del Norte.

6 — Ascenso de temperatura. Cielo medio nublado. Escasearán las lluvias.

7 — Ascenso de temperatura. Cielo medio nublado. Escasearán las lluvias.

8 — Ascenso de temperatura. Cielo despejado. No habrá lluvias.

9 — Ascenso de temperatura. Cielo despejado. No habrá lluvias.

10 — Ascenso de temperatura. Cielo despejado. No habrá lluvias. Vientos moderados del Noreste.

11 — Ascenso de temperatura. Cielo medio nublado. Escasearán las lluvias. Vientos débiles del Noreste.

12 — Ascenso de temperatura. Cielo medio nublado. Lluvias aisladas. Vientos moderados del Norte.

Regiones	ESTACIONES	presión al nivel del mar	Temperaturas Ambiente	Máxima de ayer	Mínima en últimas 24 h.	Lluvia en 24 h.	Altura sobre el nivel del mar
		mb.	°	°		mm.	m.
1	*I. Cedros*						
	Ensenada			20			
	I. Guadalupe						
	I. Margarita						
	Altar	1009.6	17	31		0	397
	C. Obregón, Son.						40
	Guaymas	1012.0	22	30	22	0	4
	Hermosillo	1009.2		30	19	0	211
	Mexicali						
	Navojoa						38
	Pilares	1007.8	13	25		40	
	Punta Peñasco	1005.8	22	29	19	0	
	Sta. Rosalía						26
	Ures						432
2	*Badiraguato*						170
	Culiacán	1013.1	20	33	19	0	53
	Choix						310
	Islas Marías						4
	Islas Revillagigedo						
	La Paz	1012.8	21	32	19	0	12
	Mazatlán						1200
	Manzanillo	1012.9	24	30	23	0	78
	Puerto Vallarta					0	2
	S. Blas, Nay.						2
3	*S. Ignacio*						180

Reg.	ESTACIONES	PPP	Temperaturas TT	Tx	Tn	RRR	H
		mb.	°	°	°	mm.	m.
3	*Tepic*	1009.0	16	27	15	0	918
	Topolobampo						3
	Acapulco	1005.5	24	32	24	0	3
	Arteaga						860
	Colima	1011.2	19	32	17	0	502
4	*Huicamo*						356
	Iguala			35	14	0	735
	La Unión						38
	Manzanillo	1012.7	23	34	22	0	4
	Cintalapa			29	22	0	555
	C. Las Casas		9	22	8	0	2128
	Comitán		11	25	8	[illegible]	1635
	Matías Romero					0	
5	*Salina Cruz*	1011.1	24	32	23	0	56
	Tapachula	1009.5	22	33	20	180	180
	Tonalá			31	22		55
	Tuxtla Gutiérrez	1015.0	18	27	16		530
	C. Juárez						1137
	Chihuahua	1007.7	14	22	12	0	1423
	Esmeralda	1009.6	14	21	10	0	
	Hidalgo del Parral					0	1652
	Casas Grandes	1009.8	10	21	10	0	
6	*Ojinaga*			32	12	0	786
	Temósachic	1008.1	8	32	6	0	1858
	Torreón	1010.5	15	32	12	0	
	C. Lerdo						
	Villa Ahumada	1009.6	11	21	10	0	1205
	Durango	1009.6	9	22	10		1898
7	*Nazas*					0	1275
	Sfgo. Papasquiaro			25	6	0	1740
	Sombrerete			23	8	0	2350

Reg.	ESTACIONES	PPP	Temperaturas TT	Tx	Tn	RRR	H
		mb.	°	°	°	mm.	m.
8	*Tepehuanes*						1787
	Aguascalientes	1010.6	9	25	8	0	2020
	C. Obregón, Gto.					0	1870
	Charcas			23	7	0	
9	*Guadalajara*	1011.2	11	26	9	0	1583
	Guanajuato	1012.8	10	23	9	0	2037
	León		12	26	9	0	1809
	Querétaro			26	0	0	1850
	San Luis Potosí	1014.4	8	23	5	0	1877
	Zacatecas	1006.5	10	16	10	0	2612
	Cuernavaca		7	26	12	0	1538
	Chilpancingo		18	32	17	0	1250
	Huajuapan			29	11	0	1597
	Jonacatepec			35	13	0	
10	*Morelia*	1013.7	11	21	11	0	1923
	Oaxaca	1016.1	11	30	10	0	1563
	Pachuca	1013.6	8	21	7	0	2435
	Piaxtla					0	1120
	Puebla	1015.1	13	26	10	0	2150
	Tacubaya					0	2309
	Tehuacán						1676
	Tlaxcala		9	21	8	0	2240
	Toluca					0	2675
	Tula						2036
	Zamora			31	10	0	1633
	Zitácuaro			22	11	0	2064
11	*C. Victoria*	1010.9	16	28	15	0	
	Camargo	1013.9	15	27	14	0	
	C. Reynosa						
	Linares					0	648
	Matamoros	1015	19	29	19	0	9

Reg.	ESTACIONES	PPP	Temperaturas TT	Tx	Tn	RRR	H
		mb	°	°	°	mm.	mm.
10	*Monclova*	1010.0	13	23	13	0	587
	Monterrey					0	540
	Piedras Negras	1011.6	18	25	16	0	
	Saltillo		13	23	8	0	1609
	Soto la Marina			30	12	0	25
	Tampico	1013.5	21	30	19	0	20
	A. Obregón, Tab.	1015.2	23	29	21	[illegible]	2
11	*C. del Carmen*						
	Coatzacoalcos	1015.1	22		22	0	28
	Comalcalco						
	Córdoba	1013.2	14	25	13	0	871
	Gutiérrez Zamora						
	Huauchinango			19	6	0	1576
	Jalapa			22		0	1399
	Orizaba	1009.6	15	21	12	0	1246
	Rioverde	1008.0	15	26	13	0	992
	Teapa			26	26		80
	Tenosique						60
	Tulancingo		6	24	4	0	2121
	Tuxpan			27	19	0	10
	Veracruz	1011.1	23	29	22	0	16
	Villahermosa			30	20	4	10
12	*Campeche*	1013.5	26	29	25	[illegible]	20
	Cozumel	1008.7	26	30	25	10	3
	Champotón			28	19	0	
	Chetumal	1014.3	22	31	21	[illegible]	4
	I. Mujeres						7
	Mérida	1011.3	24	28	21	20	22
	Progreso	1010.5	26	27	22	[illegible]	14
	Valladolid	1009.3	26	31	21	[illegible]	22

CARTA DEL TIEMPO

SERVICIO METEOROLOGICO MEXICANO

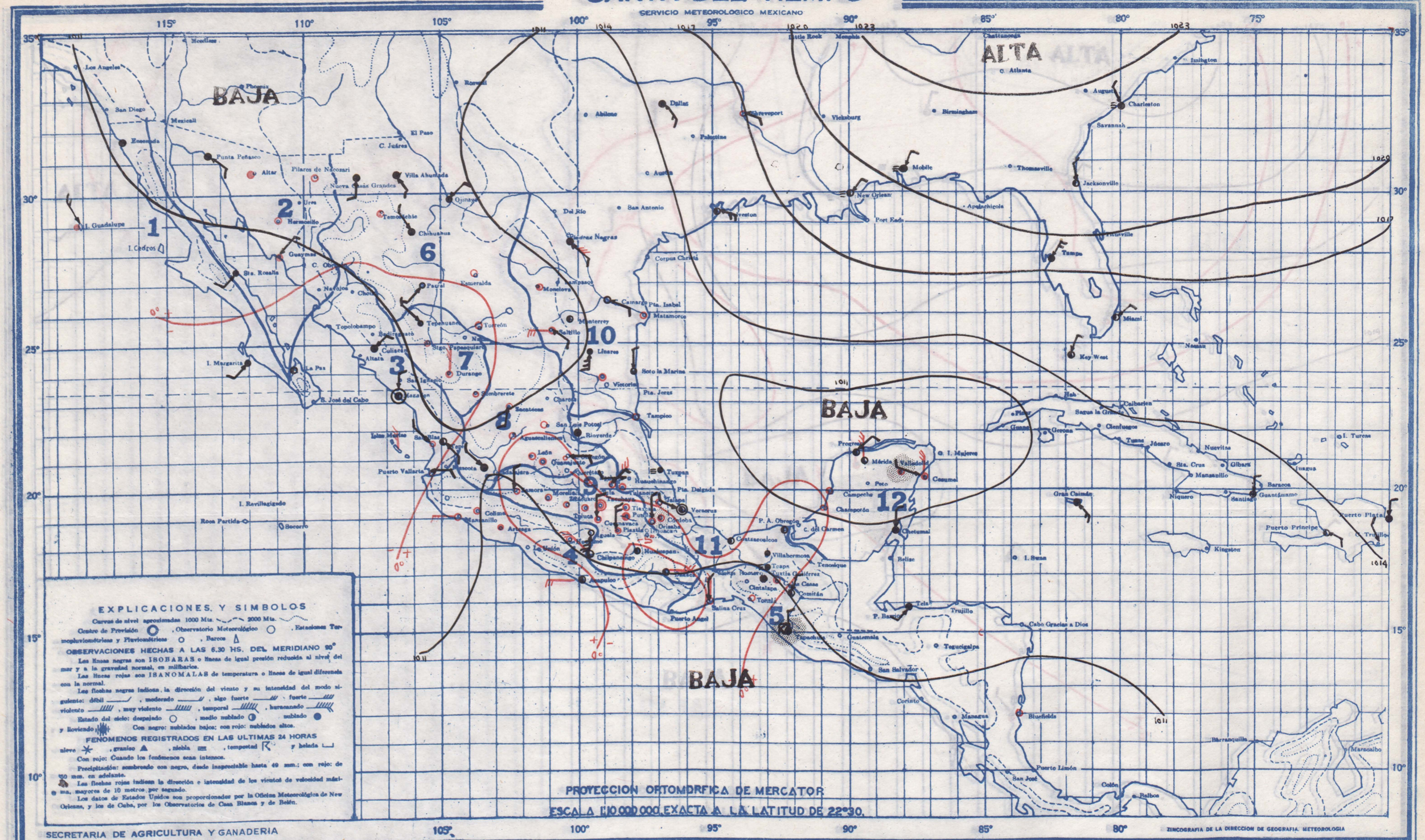

VIERNES 29 DE OCTUBRE DE 1948

PRONOSTICO DEL TIEMPO PARA MAÑANA

Regiones

1 — Ascenso de temperatura. Cielo despejado. No habrá lluvias. Vientos moderados del Oeste.

2 — Ascenso de temperatura. Cielo despejado. No habrá lluvias. Vientos moderados del Oeste.

3 — Ascenso de temperatura. Cielo despejado. No habrá lluvia. Vientos moderados del Oeste.

4 — Ascenso de temperatura. Cielo despejado. No habrá lluvias. Vientos moderados del Oeste.

5 — Ascenso de temperatura. Cielo medio nublado. Escasearán las lluvias. Vientos moderados del Norte.

6 — Ascenso de temperatura. Cielo medio nublado. No habrá lluvias.

7 — Ascenso de temperatura. Cielo despejado. No habrá lluvias.

8 — Ascenso de temperatura. Cielo despejado. No habrá lluvias.

9 — Ascenso de temperatura. Cielo despejado. No habrá lluvias.

10 — Ascenso de temperatura. Cielo despejado. No habrá lluvias. Vientos moderados Australes.

11 — Ascenso de temperatura. Cielo medio nublado. Escasearán las lluvias. Vientos débiles Australes.

12 — Ascenso de temperatura. Cielo medio nublado. Escasearán las lluvias. Vientos moderados del Norte.

Regiones	ESTACIONES	presión al nivel del mar	Temperaturas: Ambiente	Máxima de ayer	Mínima en últimas 24 h.	Lluvia en 24 h.	Altura sobre el nivel del mar
		mb.	°	°		mm.	m.
1	I. Cedros			20			
	Ensenada						
	I. Guadalupe						
	I. Margarita						
	Altar	1010.1	18	26		0	397
	C. Obregón, Son.						40
	Guaymas	1012.9	23	27	22	0	4
	Hermosillo	1016.1	19	26	19	0	211
	Mexicali						38
	Navojoa						
	Pilares	1010.2	12		12	0	
	Punta Peñasco			29	16	0	
	Sta. Rosalía						26
	Ures						432
2	Badiraguato						170
	Culiacán	1013.7	20	31	18	0	53
	Choix						310
	Islas Marías						4
	Islas Revillagigedo						
	La Paz	1014.9	20	29	18	0	12
	Mazatlán						1200
	Mazatlán	1013.1	23	28	22	0	78
	Puerto Vallarta					0	2
3	S. Blas, Nay.						2
	S. Ignacio						150

Reg.	ESTACIONES	PPP	Temperaturas TT	Tx	Tn	RRR	H
		mb.	°	°	°	mm.	m.
3	Tepic		17	27	16	0	918
	Tepelobampo						3
	Acapulco	1009.1	25	32	25	0	3
	Artesa						860
	Colima		19	31	18	0	502
	Huetamo			36	20		356
	Iguala			35	14	0	735
4	La Unión						38
	Manzanillo	1012.2	23	33	22	0	4
	Cintalapa					0	555
	C. Las Casas		6		6	0	2128
	Comitán		11	25	8	0	1635
	Matías Romero					0	
5	Salina Cruz	1010.5	23	32	22	0	56
	Tapachula	1008.9	23	32	21	inap	180
	Tonalá			35	21		55
	Tuxtla Gutiérrez		26	28	17		530
	C. Juárez						1137
6	Chihuahua	1007.6	14	22	13	0	1423
	Esmeralda	1008.5	12	23	19	0	
	Hidalgo del Parral					0	1652
	Casas Grandes	1009.1	11	21	10	0	
	Ojinaga			31	12	0	786
	Temósachic	1010.5	3	19	1	0	1858
	Torreón	1010.5	16	31	14	0	
	C. Lerdo						
	Villa Ahumada	1009.6	8	26	8	0	1205
	Durango		12	29	12		1898
7	Nazas					0	1275
	Sipe. Papasquiaro			27	6	0	1740
	Semiéroele			26	6	0	2340

Reg.	ESTACIONES	PPP	Temperaturas TT	Tx	Tn	RRR	H
		mb.	°	°		mm.	m.
8	Tepehuanes						1787
	Aguascalientes		10	26	9	0	2020
	C. Obregón, Gto.			27	8	0	1870
	Charcas			25	7	0	
	Guadalajara	1010.8	15	26	9	0	1583
	Guanajuato	1012.0	11	25	10	0	2037
	León		12	28	10	0	1809
	Querétaro		12	27	10	0	1850
	San Luis Potosí		10	24	8	0	1877
	Zacatecas	1008.5	12	18	11	0	2612
	Cuernavaca		17	27	11	0	1538
	Chilpancingo		18	32	17	0	1250
	Huajuapan			30	16	0	1597
	Jonacatepec			36	13	0	
9	Morelia	1013.2	11	22	10	0	1923
	Oaxaca		10	30	9	0	1563
	Pachuca		8	24	7	0	2435
	Piedras Negras					0	1120
	Puebla		10	25	9	0	2150
	Tacubaya	1013.5	8	23	7	0	2309
	Tehuacán						1676
	Tlaxcala		8	24	8	0	2240
	Toluca		7	18	6	0	2675
	Tula						2036
10	Zamora			31	9	0	1633
	Zitácuaro			29	10	0	2064
	C. Victoria	1012.9	18	29	15	0	
	Camargo	1013.9	20	30	16	0	
	C. Reynosa						
	Linares	1010.9	20	29	20	0	648
	Matamoros			29	15	0	9

Reg.	ESTACIONES	PPP	Temperaturas TT	Tx	Tn	RRR	H
		mb	°	°	°	mm	mm.
10	Monclova	1010.3	16	29	15	0	587
	Monterrey	1010.6	18	22	18	0	540
	Piedras Negras	1013.6	19	24	18	0	
	Saltillo		13	25	9	0	1609
	Soto la Marina			32	15	0	25
	Tampico	1012.0	26	36	24	0	20
	A. Obregón, Tab.	1014.1	21	30	20	0	2
	C. del Carmen						
	Coatzacoalcos	1014.8	22	27	22	0	28
	Comalcalco						
	Córdoba		18	26	15	0	871
	Gutiérrez Zamora						
	Huauchinango			19	6	0	1576
11	Jalapa	1013.7	16	20	15	0	1399
	Orizaba		15	27	11	0	1248
	Rioverde		16	29	14	0	992
	Teapa			32	26		30
	Tenosique						60
	Tulancingo		7	25	6	0	2181
	Tuxpan			28	20	0	10
	Veracruz	1012.8	24		23	0	16
	Villahermosa			32	21	0	10
	Campeche	1013.1	27	29	26	0	35
	Cozumel	1009.6	25	32	25	0	3
	Champotón			29	22	0	
12	Chetumal	1012.6	24	31	24	0	4
	I. Mujeres						7
	Mérida	1011.2	24	26	23	0	22
	Progreso	1010.7	26	28	22	0	14
	Valladolid		26	22	22	inap	22

CARTA DEL TIEMPO

SERVICIO METEOROLOGICO MEXICANO

SABADO 30 DE OCTUBRE DE 1948

PRONOSTICO DEL TIEMPO PARA MAÑANA

Regiones

1 — No hará cambio de temperatura. Cielo medio nublado. No habrá lluvias. Vientos moderados del Oeste.

2 — Ascenso de temperatura. Cielo medio nublado. No habrá lluvias. Vientos moderados del Oeste.

3 — No habrá cambio de temperatura. Cielo despejado. No habrá lluvia. Vientos moderados del Oeste.

4 — No habrá cambio de temperatura. Cielo despejado. No habrá lluvias. Vientos moderados del Oeste.

5 — Ascenso de temperatura. Cielo medio nublado. Escasearán las lluvias. Vientos moderados del Norte.

6 — Ascenso de temperatura. Cielo despejado. No habrá lluvias.

7 — Ascenso de temperatura. Cielo despejado. No habrá lluvias.

8 — Ascenso de temperatura. Cielo despejado. No habrá lluvias.

9 — Ascenso de temperatura. Cielo despejado. No habrá lluvias.

10 — Ascenso de temperatura. Cielo despejado. No habrá lluvias. Vientos débiles del Este.

11 — Ascenso de temperatura. Cielo medio nublado. Escasearán las lluvias. Vientos débiles del Este.

12 — No habrá cambio de temperatura. Cielo medio nublado. Escasearán las lluvias. Vientos moderados del Norte.

Regiones	ESTACIONES	presión al nivel del mar	Temperaturas: Ambiente	Máxima de ayer	Mínima en Última 24 h.	Lluvia en 24 h.	Altura sobre el nivel del mar
		mb.	°	°		mm.	m.
1	I. Cedros						
	Ensenada						
	I. Guadalupe						
	I. Margarita						
	Altar	1011.4	17	23		0	397
	C. Obregón, Son.						40
	Guaymas	.012.8	23	26	13	1	4
	Hermosillo	1011.6	21	26	31	0	211
	Mexicali						
	Navojoa						35
	Pilares	1011.5	12	17		0	
	Punta Peñasco	1010.8	10		18	0	
	Sta. Rosalía						26
	Ures						432
	Badiraguato						170
2	Culiacán	1013.7	19	31	18	0	56
	Choix						310
	Islas Marías						4
	Mazatlán						
	Puerto Vallarta						
	Tepic						
	Colima	1013.6	19	28	17	0	12
	Manzanillo	1013.1	23	28	22	0	1200
	Mascota					0	78
	Mazatlán						2
	Puerto Vallarta						2
3	S. Blas, Nay.						120
	S. Luis Potosí						

Reg.	ESTACIONES	PPP	Temperaturas TT	Tx	Tn	RRR	H
		mb.	°	°	°	mm.	m.
3	Tepic		17	27	16	0	918
	Topolobampo						3
	Acapulco						3
	Artesga						860
	Colima		19		18	0	502
	Huetamo						356
	Iguala			36	15	0	735
4	La Unión						38
	Manzanillo	1012.5	23	34	22	0	4
	Cintalapa			30	21	inap	555
	C. Las Casas		12	23	9	0	2128
	Comitán		13	25	10	0	1635
	Matías Romero				35	0	56
5	Salina Cruz	1011.1	24		23	11	180
	Tapachula	1009.9	22	33	21	0	55
	Tonalá			24	19	0	530
	Tuxtla Gutiérrez		21	31		0	1137
	C. Juárez						
	Chihuahua	1008.8	12	21	9	0	1423
	Esmeralda						
	Hidalgo del Parral					0	1652
2	Casas Grandes	1010.5	13	22	13	0	
	Ojinaga			30	12	0	786
6	Temósachic	1011.9	4	29	3	0	1858
	Torreón	1011.9	15	24	14	0	
	C. Lerdo	1010.3	10	27	10	0	
	Villa Ahumada	1011.3	12	29	11	0	1205
	Durango		12	22	12	0	1898
	Nazas						1276
7	Sigo. Papasquiaro			28	6	0	1740
	Mapimí			29	8	0	1220

Reg.	ESTACIONES	PPP	Temperaturas TT	Tx	Tn	RRR	H
		mb.	°	°		mm.	m.
	Tepehuanes						1787
	Aguascalientes		71	27	10	0	2020
	C. Obregón, Gto			23	9	0	1870
10	Charcas			26	10	0	
	Guadalajara	1011.9	12	28	10	0	1583
	Guanajuato	1013.5	12	26	11	0	2037
	León		12		10	0	1809
	Querétaro		11	28	10	0	1850
	San Luis Potosí						1877
	Zacatecas	100[illegible].5	11	19	11	0	2612
	Cuernavaca		18	27	12	0	1538
	Chilpancingo		16	30	15	2	1250
	Huajuapan			30	9	0	1597
	Jonacatepec			16	13	0	
9	Morelia	1011.5	12	23	11	0	1923
	Oaxaca		11	21	10	0	1563
	Pachuca		10	23	9	0	2435
	Piedras Negras						1120
	Puebla		10	23	10	0	2150
	Tacubaya	1014.8	9	26	9	0	2309
	Tehuacán						1676
	Tlaxcala		8	23	8	0	2240
	Toluca		7	20	6	0	2675
	Tula						2036
10	Zamora			31	10	0	1633
	Zitácuaro			23	12	0	2064
	C. Victoria	1012.5	18	24	16	0	
	Camargo	1013.4	20	30	18	0	
	C. Reynosa						
	Linares						648
	Mapimí	1011.5	22	30	22	0	1220

Reg.	ESTACIONES	PPP	Temperaturas TT	Tx	Tn	RRR	H
		mb	°	°	°	mm	mm.
	Monclova	1010.3	17	23	16	0	587
	Monterrey	1007.6	19		18	0	540
	Piedras Negras	1013.6	20	25	20	0	
	Saltillo		13	26	12	0	1609
	Soto la Marina			28	16	0	25
	Tampico	1013.2	25	30	21	0	20
	A. Obregón, Tab.	1014.3	22	30	21	inap	2
	C. del Carmen						
	Cosamaloapan	1014.9	24	27	24	0	23
	Comalcalco						
	Córdoba		16	27	14	0	871
	Gutiérrez Zamora						
	Huauchinango			20	7	0	1376
11	Jalapa	1013.3	14	21	14	0	1389
	Orizaba		15	24	10	0	1248
	Rioverde		14	27	13	0	992
	Teapa						30
	Tenosique						60
	Tulancingo			25	6	0	2151
	Tuxpan			25	20	0	10
	Veracruz	1013.9	25	28	23	0	16
	Villahermosa			32	21	0	10
	Campeche	1013.1	27	32	26	inap	36
	Cozumel	1010.8	23	31	23	0	3
	Champotón			29	22	0	
	Chetumal	1013.5	24		25	inap	4
	I. Mujeres						7
	Mérida	1011.2	25	30	21	0	22
12	Progreso	1010.2	27	31	23	0	14
	Valladolid		26	31	23	10	22