National Oceanic and Atmospheric Administration

ERRATA NOTICE

One or more conditions of the original document may affect the quality of the image, such as:

Discolored pages
Faded or light ink
Binding intrudes into the text

This has been a co-operative project between the NOAA Central Library and the Climate Database Modernization Program, National Climate Data Center (NCDC). To view the original document, please contact the NOAA Central Library in Silver Spring, MD at (301) 713-2607 x124 or Library.Reference@noaa.gov

HOV Services
Imaging Contractor
12200 Kiln Court
Beltsville, MD 20704-1387
July 23, 2010

Library U.S. Weather Bureau.
24 th & M. Streets. N.W.
Washington 25, D.C.

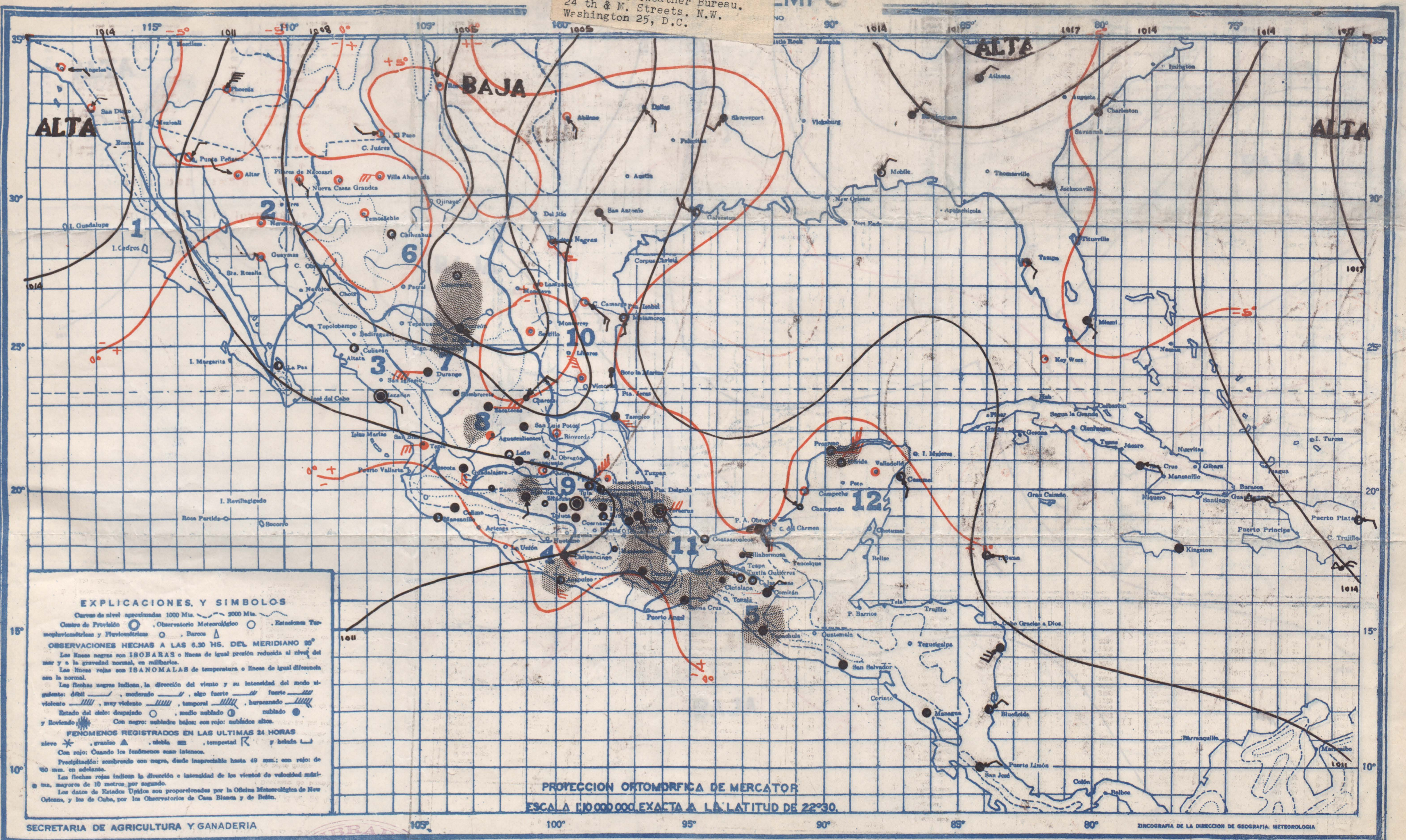

LIBRARY
JUN 9 1949
WEATHER BUREAU

MIERCOLES 1º DE JUNIO DE 1949

PRONOSTICO DEL TIEMPO PARA MAÑANA

Regiones

1 — No habrá cambio de temperatura. Cielo despejado. No habrá lluvias. Vientos moderados del Noroeste.

2 — Descenso de temperatura. Cielo despejado. No habrá lluvias. Vientos moderados del Oeste.

3 — No habrá cambio de temperatura. Cielo medio nublado. No habrá lluvias. Vientos moderados del Noroeste.

4 — No habrá cambio de temperatura. Cielo nublado. Escasearán las lluvias. Vientos moderados del Suroeste.

5 — No habrá cambio de temperatura. Cielo nublado. Lluvias aisladas. Vientos moderados del Suroeste.

6 — No habrá cambio de temperatura. Cielo despejado. No habrá lluvias.

7 — Descenso de temperatura. Cielo medio nublado. No habrá lluvias.

8 — No habrá cambio de temperatura. Cielo medio nublado. Escasearán las lluvias.

9 — No habrá cambio de temperatura. Cielo nublado. Lluvias aisladas.

10 — No habrá cambio de temperatura. Cielo medio nublado. No habrá lluvias. Vientos moderados Australes.

11 — No habrá cambio de temperatura. Cielo nublado. Lluvias aisladas. Vientos moderados Australes.

12 — No habrá cambio de temperatura. Cielo nublado. Lluvias aisladas. Vientos moderados del Sureste.

Regiones	Estaciones	Presión al nivel del mar	Temperaturas: Ambiente	Temperaturas: Máxima de ayer	Temperaturas: Mínima en últimas 24 h.	Lluvia en 24 h.	Altura sobre el nivel del mar
		mb.	°		°	mm	m.
1	I. Cedros	.					
	Ensenada			21		0	
	I. Guadalupe	.		20		0	
	I. Margarita	.					
2	Altar	1009.[illegible]	14	35	17	0	397
	C. Obregón; Son.						40
	Guaymas	1008.0	28	34	28	0	4
	Hermosillo	1008.[illegible]	20	36	16	0	211
	Mexicali						
	Navojoa	.					38
	Pilares	1007.5	17	25	17	0	
	Punta Peñasco	1010.5	18	29	18	0	
	Sta. Rosalía	.					26
	Ures						432
3	Badiraguato						170
	Culiacán	1009.7	25	38	25	0	53
	Choix	.					310
	Islas Marías	.					4
	Islas Revillagigedo	.					
	La Paz	1010.9	23	31	20	0	12
	Mascota						1200
	Mazatlán	1009.9	25	28	25	0	78
	Puerto Vallarta	.					2
	S. Blas, Nay	.					2
	S. Ignacio						180

Reg.	Estaciones	PPP	TT	Tx	Tn	RRR	H
3	Tepic		16	32	15	0	918
	Topolobampo						3
4	Acapulco	1009.6	28	34	27	Inap	3
	Arteaga						860
	Colima	.	24	38	23	0	502
	Huetamo	.					356
	Iguala	.					735
	La Unión	.					38
	Manzanillo	1011.1	21	34	23	0	4
5	Cintalapa			33	25	3	555
	C. Las Casas	.	11	21	9	0	2128
	Comitán	.	14	27	9	15	1635
	Matías Romero	.					
	Salina Cruz	1009.6	26	34	26	4	56
	Tapachula	1009.[illegible]	24	33	20	23	180
	Tonalá	.					55
	Tuxtla Gutiérrez	.	23	34	21	0	530
6	C. Juárez						1137
	Chihuahua	1006.4	19	35	18	0	1423
	Esmeralda	1004.1	21	35	17	0	
	Hidalgo del Parral	.					1652
	Casas Grandes	1007.1	13	33	13	0	
	Ojinaga	.					786
	Temósachic	1005.8	4	30	4	0	1858
	Torreón	1005.4	25	38	20	Inap	
	Villa Ahumada	1007.2	12	36	12	0	1205
7	Durango	[illegible]	21	30	20	0	1898
	Nazas	.					1275
	Stgo. Papasquiaro	.					1740
	Sombrerete	.		32	15	0	[illegible]
	Tepehuanes						[illegible]

Reg.	Estaciones	PPP	TT	Tx	Tn	RRR	H
8	Aguascalientes	.	19	33	16	0	2020
	C. Obregón, Gto.	.		30	12	0	1870
	Charcas	.		29	15	0	2020
	Guadalajara	1010.[illegible]	18	33	17	990	1583
	Guanajuato	1010.9	19	30	11	0	2037
	León		18	33	17	0	1809
	Querétaro	.	17	31	15	0	1850
	San Luis Potosí		18	32	16	0	1877
	Zacatecas	1010.3	15	23	15	0	2612
9	Cuernavaca	.	22	29	20	0	1538
	Chilpancingo	.	19	29	16	0	1250
	Huajuapan	.		27	16	0	1597
	Jonacatepec						
	Morelia	1011.5	18	28	17	Inap	1923
	Oaxaca	1009.4	17	28	16	990	1563
	Pachuca	.		24	11	0	2435
	Piaxtla	.					1120
	Puebla		17	26	15	4	2150
	Tacubaya	1011.6	13	27	13	0	2300
	Tehuacán	.					1676
	Tlaxcala	.	16	25	15	0	2240
	Toluca	.	13	23	12	0	2675
	Tula	.					2036
	Zamora	.		33	12	0	1633
	Zitácuaro	.		28	10	0	2064
10	C. Victoria	1007.5	26	37	23	0	
	Camargo	1010.2	25	35	23	0	
	C. Reynosa	.					
	Linares						646
	Matamoros	1009.2	26	33	23	0	

Reg.	Estaciones	PPP	TT	Tx	Tn	RRR	H
10	Monclova	.		38		0	587
	Monterrey			35		0	540
	Piedras Negras	1006.7	25	38	25	0	220
	Saltillo	.	21	33	17	0	1600
	Soto la Marina	.		40	24	0	25
	Tampico	1008.[illegible]	28	33	27	0	20
11	A. Obregón Tab	1010.7	25	37	23	8	2
	C. del Carmen						
	Coatzacoalcos	1012.0	27	31	27	0	28
	Comalcalco	.					
	Córdoba	.	21	31	20	0	871
	Gutiérrez Zamora	.					
	Huauchinango	.		25	14	0	1576
	Jalapa	.		24		Inap	1300
	Orizaba	.	22	27	18	0	1248
	Rioverde	.	22	35	21	0	[illegible]
	Teapa	.					[illegible]
	Tenosique	.					[illegible]
	Tulancingo	.	12	26	11	0	2181
	Tuxpan	.					10
	Veracruz	1010.1	27	31	26	1	16
	Villahermosa	.		37	24	0	10
12	Campeche	1010.3	29	35	28	0	25
	Cozumel	1010.3	26	34	22	0	3
	Champotón	.		32	22	0	2
	Chetumal	.		30		Inap	4
	I. Mujeres	.					7
	Mérida	1010.9	25	31	23	0	22
	Progreso	1010.3	26	36	31	Inap	14
	Valladolid		26	36	23	0	[illegible]

Library U.S. Weather Bureau.
24 th & M. Streets. N.W.
Washington 25 D.C.

TIEMPO

EXICANO

EXPLICACIONES Y SIMBOLOS

Curvas de nivel aproximadas 1000 Mts. ~~~ 2000 Mts. ~~~

Centro de Previsión ◎, Observatorio Meteorológico ○, Estaciones Termopluviométricas y Pluviométricas ○, Barcos △

OBSERVACIONES HECHAS A LAS 6.30 HS. DEL MERIDIANO 90°

Las líneas negras son ISOBARAS o líneas de igual presión reducida al nivel del mar y a la gravedad normal, en milibarios.

Las líneas rojas son ISANOMALAS de temperatura o líneas de igual diferencia con la normal.

Las flechas negras indican la dirección del viento y su intensidad del modo siguiente: débil ——/, moderado ——//, algo fuerte ——///, fuerte ——////, violento ——/////, muy violento ——/////, temporal ——/////, huracanado ——/////.

Estado del cielo: despejado ○, medio nublado ◑, nublado ●

y lloviendo ⋮⋮⋮ Con negro: nubladas bajas; con rojo: nubladas altas.

FENOMENOS REGISTRADOS EN LAS ULTIMAS 24 HORAS

nieve ✳, granizo ▲, niebla ≡, tempestad R, y helada L

Con rojo: Cuando los fenómenos sean intensos.

Precipitación: sombreado con negro, desde inapreciable hasta 49 mm.; con rojo: de 50 mm. en adelante.

Las flechas rojas indican la dirección e intensidad de los vientos de velocidad máxima, mayores de 15 metros por segundo.

Los datos de Estados Unidos son proporcionados por la Oficina Meteorológica de New Orleans, y los de Cuba, por los Observatorios de Casa Blanca y de Belén.

PROYECCION ORTOMORFICA DE MERCATOR

ESCALA 1:10 000 000 EXACTA A LA LATITUD DE 22°30.

SECRETARIA DE AGRICULTURA Y GANADERIA

ZINCOGRAFIA DE LA DIRECCION DE GEOGRAFIA, METEOROLOGIA

JUEVES 2 DE JUNIO DE 1949

PRONOSTICO DEL TIEMPO PARA MAÑANA

Regiones

1. No habrá cambio de temperatura. Cielo despejado. No habrá lluvias. Vientos moderados del Noroeste.
2. No habrá cambio de temperatura. Cielo despejado. No habrá lluvias. Vientos moderados del Noroeste.
3. No habrá cambio de temperatura. Cielo despejado. No habrá lluvias. Vientos moderados del Noroeste.
4. No habrá cambio de temperatura. Cielo medio nublado. Escasearán las lluvias. Vientos moderados del Suroeste.
5. No habrá cambio de temperatura. Cielo nublado. Lluvias aisladas. Vientos moderados del Norte.
6. Descenso de temperatura. Cielo despejado. No habrá lluvias.
7. Descenso de temperatura. Cielo despejado. No habrá lluvias.
8. Descenso de temperatura. Cielo nublado. Lluvias aisladas.
9. Descenso de temperatura. Cielo nublado. Lluvias aisladas.
10. Descenso de temperatura. Cielo nublado. Lluvias aisladas. Vientos moderados del Norte.
11. No habrá cambio de temperatura. Cielo medio nublado. Escasearán las lluvias. Vientos moderados del Este.
12. No habrá cambio de temperatura. Cielo nublado. Escasearán las lluvias. Vientos moderados del Noroeste.

Regiones	ESTACIONES	Presión al nivel del mar	Temperaturas Ambiente	Máxima de 24 hr	Mínima en última 24 h.	Lluvia en 24 h.	Altura sobre el nivel del mar
		mb.	°	°	°	mm	m.
1	*I. Cedros*						
	Ensenada						
	I. Guadalupe						
	I. Margarita						
	Alter						397
	C. Obregón; Son.						40
	Guaymas	1017.2	21	34	21	0	4
	Hermosillo	1006.8	21	32	20	0	211
2	*Mexicali*						36
	Navojoa						
	Pilares						
	Punta Peñasco						26
	Sta. Rosalía						432
	Ures						170
	Bachiguato						
	Culiacán	1009.5	23	28	22	0	53
	Cheix						310
	Islas Marías						4
	Islas Revillagigedo						
	La Paz	1009.9	19	31	18	0	12
3	*Mezcala*						1200
	Mazatlán	1009.5	25	28	25	0	78
	Puerto Vallarta						2
	S. Blas, Nay						2
	S. Ignacio						169

Reg.	ESTACIONES	PPP	Temperaturas TT	Tx	Tn	RRR	H
3	*Tepic*		19	32	19	0	218
	Topolobampo						3
	Acapulco	1009.2	27	35	27	0	3
	Arteaga						860
	Colima		21	35	21	0	502
4	*Huetamo*						356
	Iguala						735
	La Unión						38
	Manzanillo	1010.7	23	34	23	0	4
	Omiltepec			37	24	999	555
	C. Las Casas			12	23	9	2128
	Cornisín			15	27	10	9 1635
	Matías Romero						
5	*Salina Cruz*	1008.5		27	35	26	0 56
	Tapachula	1007.6		23	32	23	0 180
	Tonalá				30	22	0 55
	Tuxtla Gutiérrez			23	36	21	0 530
	C. Juárez						1137
	Chihuahua	1005.7		18	36	17	0 1432
	Esmeralda	1002.7		26	35	17	0
	Hidalgo del Parral						1652
6	*Casas Grandes*	1006.8		24	33	13	0
	Ojinaga						786
	Temósachic	1009.7		1	31	3	0 1858
	Torreón	1005.8		25	40	22	0
	Villa Ahumada	1006.8		15	35	15	0 1205
	Durango			20		18	0 1898
	Nazas						1275
7	*Sgto. Papasquiaro*				36	15	0 1740
	Escalerosto				30	15	0 2300
	Papasquiaro						1787

Reg.	ESTACIONES	PPP	Temperaturas TT	Tx	Tn	RRR	H
8	*Aguascalientes*						2020
	C. Obregón, Gto.				31	13	mar 1870
	Chavez				31	12	2020
	Guadalajara	1005.2	15	32	15	0	1583
	Guaxupate	1009.9	17	29	15	trap	2037
	León				16	0	1809
	Querétaro				17	33	15 trap 1850
	San Luis Potosí				15	34	14 0 1877
	Zacatecas	1009.3	15	27	14	trap	2612
	Cuernavaca			29	20	18	0 1538
	Chilpancingo			19		18	0 1250
	Huajuapan				29	15	0 1597
	Jonacatepec						
9	*Morelia*	1010.5		18	27	11	0 1923
	Oaxaca	1012.1		27	31	16	trac 1563
	Pachuca				14	25	12 0 2435
	Piaxtla				26	20	1 1120
	Puebla			28		16	trac 2150
	Tacubaya	1009.5		14	28	14	0 2309
	Tehuacan						1676
	Tlaxcala				16	25	14 0 2240
	Toluca				14	27	13 trac 2975
	Villa						2036
	Zamora				24	33	13 0 1622
	Zitácuaro				28	14	0 2064
10	*C. Victoria*	1006.5		23	37	22	0
	Camargo	1012.3		26	38	24	0
	C. Reynosa						
	Linares						648
	Matamoros	1028.7		25		25	0

Reg.	ESTACIONES	PPP	Temperaturas TT	Tx	Tn	RRR	H
	Monclova	1002.5	15	38	25	0	587
	Monterrey						540
10	*Piedras Negras*	1006.7	25	38	25	0	220
	Saltillo						1600
	Soto la Marina			38	23	0	25
	Tampico						30
	A. Obregón Tab	1009.5	24	38	23	0	2
	C. del Carmen						
	Coatzacoalcos	1010.6	27	32	27	0	28
	Comalcalco						
	Córdoba			20	36	18	0 871
	Gutiérrez Zamora						
	Huauchinango						1376
	Jalapa	1009.2	19	26	18	1	1340
11	*Orizaba*						1348
	Ricardo			20	36	19	2 960
	Tenpa						20
	Tenosique						60
	Tuxtepec			15	29	15	0 2481
	Tuxpan				31	26	0 10
	Veracruz	1008.4	18	31	27	1	16
	Villahermosa				39	24	0 10
	Campeche	1010.9	29	33	28	0	20
	Cozumel	1009.2	26	33	22	0	2
	Champotón			32	22	0	2
12	*Chetumal*	1010.8	28	36	27	0	4
	I. Mujeres						7
	Mérida	1009.1	25	35	23	0	20
	Progreso	1008.5	28	33	21	0	14
	Valladolid	1010.0	27	36	23	0	20

CARTA DEL TIEMPO

SERVICIO METEOROLOGICO MEXICANO

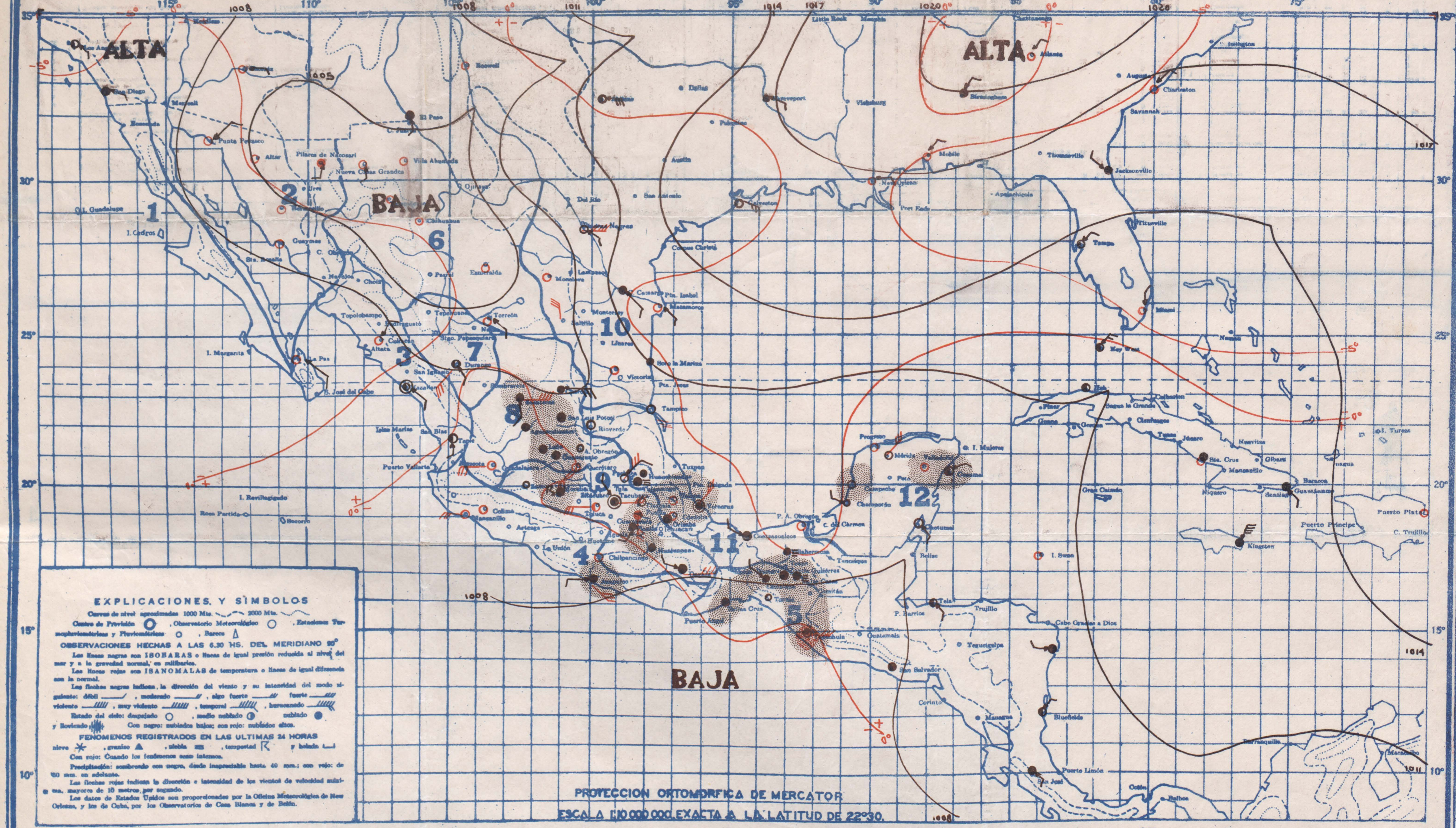

EXPLICACIONES Y SIMBOLOS

Curvas de nivel aproximadas 1000 Mts. , 2000 Mts.

Centro de Previsión , Observatorio Meteorológico , Estaciones Termopluviométricas y Pluviométricas , Barcos

OBSERVACIONES HECHAS A LAS 6.30 HS. DEL MERIDIANO 90°

Las líneas negras son ISOBARAS o líneas de igual presión reducida al nivel del mar y a la gravedad normal, en milibarios.

Las líneas rojas son ISANOMALAS de temperatura o líneas de igual diferencia con la normal.

Las flechas negras indican la dirección del viento y su intensidad del modo siguiente: débil , moderado , algo fuerte , fuerte , violento , muy violento , temporal , huracanado

Estado del cielo: despejado , medio nublado , nublado y lloviendo . Con negro: nublados bajos; con rojo: nublados altos.

FENOMENOS REGISTRADOS EN LAS ULTIMAS 24 HORAS

nieve , granizo , niebla , tempestad y helada

Con rojo: Cuando los fenómenos sean intensos.

Precipitación: sombreado con negro, desde inapreciable hasta 49 mm.; con rojo: de 50 mm. en adelante.

Las flechas rojas indican la dirección e intensidad de los vientos de velocidad máxima, mayores de 10 metros por segundo.

Los datos de Estados Unidos son proporcionados por la Oficina Meteorológica de New Orleans, y los de Cuba, por los Observatorios de Casa Blanca y de Belén.

SECRETARIA DE AGRICULTURA Y GANADERIA

ZINCOGRAFIA DE LA DIRECCION DE GEOGRAFIA, METEOROLOGIA

VIERNES 3 DE JUNIO DE 1949

PRONOSTICO DEL TIEMPO PARA MAÑANA

Regiones

1. No habrá cambio de temperatura. Cielo despejado. No habrá lluvias. Vientos moderados del Noroeste.
2. No habrá cambio de temperatura. Cielo medio nublado. No habrá lluvias. Vientos moderados del Norte.
3. No habrá cambio de temperatura. Cielo medio nublado. Escasearán las lluvias. Vientos moderados del Noroeste.
4. No habrá cambio de temperatura. Cielo medio nublado. Escasearán las lluvias. Vientos moderados del Oeste.
5. No habrá cambio de temperatura. Cielo nublado. Lluvias aisladas. Vientos moderados del Suroeste.
6. Descenso de temperatura. Cielo despejado. No habrá lluvias.
7. No habrá cambio de temperatura. Cielo medio nublado. No habrá lluvias.
8. No habrá cambio de temperatura. Cielo nublado. Lluvias aisladas.
9. No habrá cambio de temperatura. Cielo nublado. Lluvias aisladas.
10. Descenso de temperatura. Cielo medio nublado. Escasearán las lluvias. Vientos moderados del Noreste.
11. No habrá cambio de temperatura. Cielo nublado. Lluvias aisladas. Vientos moderados del Este.
12. No habrá cambio de temperatura. Cielo nublado. Lluvias aisladas. Vientos moderados del Sureste.

Regiones	Estaciones	Presión al nivel del mar	Temperaturas: Ambiente	Máxima de ayer	Mínima en última 24 h.	Lluvia en 24 h.	Altura sobre el nivel del mar
		mb.	°		°	mm	m.
1	I. Cedros						
1	Ensenada			21		0	
1	I. Guadalupe			20			
1	I. Margarita						
2	Altar	1009.7	17	38	17	0	397
2	C. Obregón; Son.						40
2	Guaymas	1005.9	22	34	22	0	4
2	Hermosillo	1005.2	22	38	20	0	211
2	Mexicali						
2	Navojoa						38
2	Pilares	1004 7	18	39	17	0	
2	Punta Peñasco	1005.8	19	30	18	0	
2	Sta. Rosalía						26
2	Ures						432
3	Badiraguato						170
3	Culiacán	1008 6	21	36	21	0	53
3	Choix						310
3	Islas Marías						4
3	Islas Revillagigedo						
3	La Paz	1008 7	18	36	16	0	12
3	Mascota						1200
3	Mazatlán	1009 2	25	29	25	0	78
3	Puerto Vallarta						2
3	S. Blas, Nay						2
3	S. Ignacio						189

Reg.	Estaciones	PPP	TT	Tx	Tn	RRR	H
3	Tepic		16	32	15	0	918
3	Topolobampo						3
4	Acapulco	1010 9	21	35	23	23	3
4	Arteaga						860
4	Colima		20	37	20	0	502
4	Huetamo						356
4	Iguala						735
4	La Unión						38
4	Manzanillo	1010 3	23	34	23	0	4
5	Cintalapa			36	23	16	555
5	C. Las Casas		11	21	10	[illegible]	2128
5	Comitán			26		5	1635
5	Matías Romero						
5	Salina Cruz	1008.7	27	33	24	14	56
5	Tapachula	1007 6	23	33	21	62	180
5	Tonalá			30	22	0	55
5	Tuxtla Gutiérrez		24	36	21	0	530
6	C. Juárez						1137
6	Chihuahua	1004 9	20	34	19	0	1423
6	Esmeralda	1004 7	18	37	16	0	
6	Hidalgo del Parral						1652
6	Casas Grandes	1004.7	14	35	14	0	
6	Ojinaga						786
6	Temósachic	1007 5	5		4	0	1858
6	Torreón	1006 8	25	39	22	0	
6	Villa Ahumada	1005.2	13		13	0	1205
7	Durango		20	30	20	0	1898
7	Nazas						1275
7	Stgo. Papasquiaro						1740
7	Sombrerete						2330
7	Tepehuanes						1987

Reg.	Estaciones	PPP	TT	Tx	Tn	RRR	H
8	Aguascalientes		18	32	17	inap	2020
8	C. Obregón, Gto.			31	15	0	1870
8	Charcas			31	13	0	2020
8	Guadalajara	1009 3	16	34	14	0	1583
8	Guanajuato	1010 5	17	29	14	19	2037
8	León		17	33	16	2	1809
8	Querétaro		17	30	15	0	1850
8	San Luis Potosí		17	31	16	2	1877
8	Zacatecas	1009.3	14	24	13	1	2612
9	Cuernavaca			27		0	1538
9	Chilpancingo		18	32	17	0	1250
9	Huajuapan			29	18	0	1597
9	Jonacatepec						
9	Morelia	1010.9	18	27	16	inap	1923
9	Oaxaca	1012 1	19	31	17	0	1563
9	Pachuca		13	25	11	0	2435
9	Piaxtla			36	8	3	1120
9	Puebla		14	26	14	3	2150
9	Tacubaya	1011 1	14	27	13	0	2309
9	Tehuacán						1676
9	Tlaxcala		13	25	13	0	2240
9	Toluca		10	21	10	5	2675
9	Tula						2036
9	Zamora			35	13	0	1633
9	Zitácuaro						2064
10	C. Victoria	1009 5	23	31	23	0	
10	Camargo	1011,5	25	37	23	0	
10	C. Reynosa						
10	Linares						648
10	Matamoros	1011 7	24	33	24	0	

Reg.	Estaciones	PPP	TT	Tx	Tn	RRR	H
10	Monclova	1005 9	25	38	25	0	587
10	Monterrey			34		0	540
10	Piedras Negras	1009 9	23	38	23	0	220
10	Saltillo			33		0	1609
10	Soto la Marina			38	23	0	25
10	Tampico	1008 8	27	32	26	0	20
11	A. Obregón Tab	1009 7	24	37	22	0	2
11	C. del Carmen						
11	Coatzacoalcos	1010.7	26	31	26	0	28
11	Comalcalco						
11	Córdoba		19	30	18	13	871
11	Gutiérrez Zamora						
11	Huauchinango			25	15	inap	1576
11	Jalapa	1010 1	18	25	17	8	1399
11	Orizaba		19	27	17	34	1248
11	Ricardo		22	34	21	0	928
11	Teapa						39
11	Tenosique						60
11	Tulancingo		12	28	11	inap	2181
11	Tuxpan						10
11	Veracruz	1009.5	28	32	25	inap	16
11	Villahermosa			39	24	0	10
12	Campeche	1010 4	29	34	28	inap	25
12	Cozumel	1008 9	27	33	23	inap	3
12	Champotón			32	22	0	2
12	Chetumal	1010 5	28	31	26	0	4
12	I. Mujeres						7
12	Mérida	1009.2	25	34	23	0	28
12	Progreso	1008 8	28	30	23	0	14
12	Valladolid	1009.5	28	35	24	inap	28

CARTA DEL TIEMPO

SERVICIO METEOROLOGICO MEXICANO

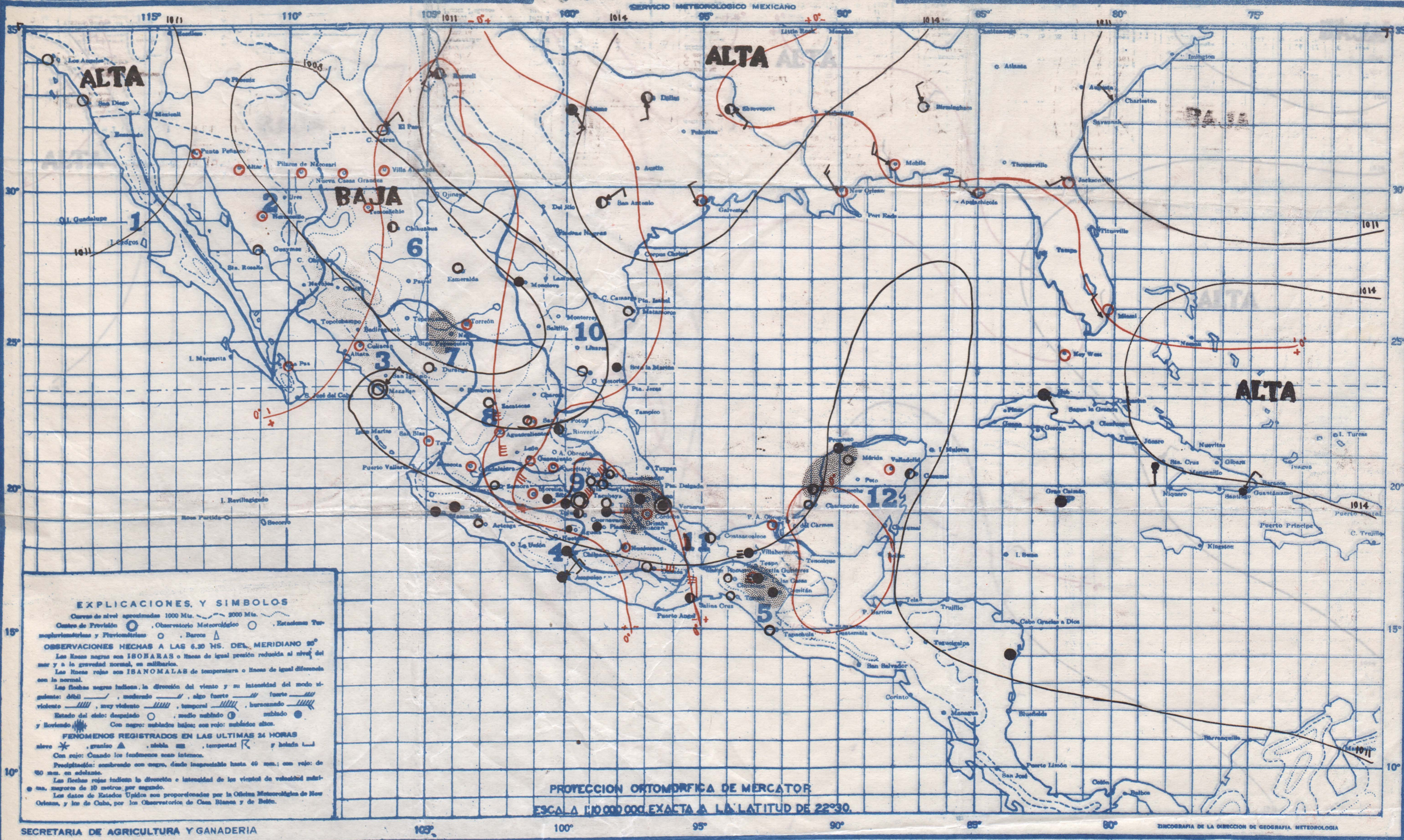

SECRETARIA DE AGRICULTURA Y GANADERIA

ZINCOGRAFIA DE LA DIRECCION DE GEOGRAFIA, METEOROLOGIA

LUNES 6 DE JUNIO DE 1949

PRONOSTICO DEL TIEMPO PARA MAÑANA

Regiones	
1	No habrá cambio de temperatura. Cielo despejado. No habrá lluvias. Vientos moderados del Noroeste.
2	No habrá cambio de temperatura. Cielo despejado. No habrá lluvias. Vientos moderados del Noreste.
3	No habrá cambio de temperatura. Cielo medio nublado. No habrá lluvias. Vientos débiles del Noroeste.
4	No habrá cambio de temperatura. Cielo medio nublado. No habrá lluvias. Vientos moderados del Oeste.
5	No habrá cambio de temperatura. Cielo nublado. Lluvias aisladas. Vientos moderados del Noreste.
6	No habrá cambio de temperatura. Cielo despejado. No habrá lluvias.
7	No habrá cambio de temperatura. Cielo medio nublado. No habrá lluvias.
8	No habrá cambio de temperatura. Cielo medio nublado. Recomenzarán las lluvias.
9	No habrá cambio de temperatura. Cielo nublado. Recomenzarán las lluvias.
10	No habrá cambio de temperatura. Cielo medio nublado. No habrá lluvia. Vientos moderados del Sureste.
11	No habrá cambio de temperatura. Cielo medio nublado. Recomenzarán las lluvias. Vientos moderados del Noreste.
12	No habrá cambio de temperatura. Cielo medio nublado. Recomenzarán las lluvias. Vientos moderados del Este.

Regiones	Estaciones	Presión al nivel del mar	Temperaturas: Ambiente	Máxima de ayer	Mínima en última 24 h.	Lluvia en 24 h.	Altura sobre el nivel del mar
		mb.	°	°	°	mm	m.
1	I. Cedros						
	Ensenada						
	I. Guadalupe						
	I. Margarita						
2	Alter	1009.1	16	38	16	0	397
	C. Obregón; Son.						40
	Guaymas	1009.1	23	34	23	0	4
	Hermosillo	1008.2	21	38	17	0	211
	Mexicali						
	Navojoa						38
	Pilares	1007.5	18	29	16	0	
	Punta Peñasco	1011.2	18	31	17	0	
	Sta. Rosalía						26
	Ures						432
3	Badiraguato						170
	Culiacán	1002.8	20	37	20	0	53
	Choix						310
	Islas Marías						4
	Islas Revillagigedo						
	La Paz	1010.9	16	29	15	0	12
	Mocorito						1200
	Mazatlán	1013.1	25	29	25	0	78
	Puerto Vallarta						2
	S. Blas, Nay.						2
	S. Ignacio						180

Reg.	Estaciones	PPP	TT	Tx	Tn	RRR	H
3	Tepic		16	33	14	0	918
	Topolobampo						3
4	Acapulco	1010.9	26	34	26	0	3
	Arteaga			32	12		860
	Colima		26	39	23	0	502
	Huetamo						356
	Iguala			39	22	0	735
	La Unión						38
	Manzanillo	1012.0	26	36	26	0	4
5	Cintalapa			34	24	0	555
	C. Las Casas		19	22	9		2128
	Comitán		16		10	Inap	1635
	Matías Romero						
	Salina Cruz	1009.3	17	37	26	0	56
	Tapachula	1008.1	23	34	22	8	180
	Tonalá			32	12	0	55
	Tuxtla Gutiérrez		22	32	20	0	530
6	C. Juárez						1137
	Chihuahua	1007.1	22	36	21	0	1423
	Esmeralda	1006.4	19	33	17	0	
	Hidalgo del Parral						1652
	Casas Grandes	1003.7	14	35	14	0	
	Ojinaga						786
	Temósachic	1016.5	4	31	4	0	1858
	Terreón	1007.8	23	38	20	0	
	Villa Ahumada	1006.6	24	36	19	0	1205
7	Durango		20	30	18	0	1898
	Nazas						1275
	Stgo. Papasquiaro						1740
	Sombrerete						2350
	Tepehuanes						1787

Reg.	Estaciones	PPP	TT	Tx	Tn	RRR	H
8	Aguascalientes		16	30	18	0	2020
	C. Obregón, Gto.			29	10	0	1870
	Charcas						2020
	Guadalajara	1011.7	17	32	15	990	1583
	Guanajuato	1012.3	11	29	11	0	2037
	León						1809
	Querétaro		14	32	14	0	1850
	San Luis Potosí		14		13	0	1877
	Zacatecas	1010.7	14	23	14	Inap	2612
9	Cuernavaca		21	29	19	0	1538
	Chilpancingo		20	33	18	0	1250
	Huajuapan			29	14	0	1597
	Jonacatepec						
	Morelia	1012.5	18	28	17	0	1923
	Oaxaca	1016.3	16	31	15	0	1563
	Pachuca		11	24	9	0	2435
	Piaxtla			34	21	0	1120
	Puebla		16	28	16	0	2150
	Tacubaya	1012.9	12	27	11	0	2309
	Tehuacán						1676
	Tlaxcala		11		13	0	2240
	Toluca		12	27	11	0	2675
	Tula						2036
	Zamora						1633
	Zitácuaro			27	15	0	2364
10	C. Victoria	1010.1	25	37	23	0	
	Camargo					0	
	C. Reynosa						
	Linares						648
	Matamoros	1013.1	25	32	24	0	

Reg.	Estaciones	PPP	TT	Tx	Tn	RRR	H
10	Monclova	1008.3	24	33	24	0	587
	Monterrey						540
	Piedras Negras						220
	Saltillo						1600
	Soto la Marina			38	23	0	25
	Tampico						30
11	A. Obregón Tab.	1012.7	21	30	21	0	2
	C. del Carmen						
	Coatzacoalcos	1013.1	26	33	26	0	28
	Comalcalco						
	Córdoba		18	29	17	0	871
	Gutiérrez Zamora						
	Huauchinango			24	12	6	1576
	Jalapa	1012.1	17	24	16	1	1399
	Orizaba						1248
	Rioverde		14	32	18	0	988
	Teapa						50
	Tenosique						60
	Tulancingo		9	25	8	0	2181
	Tuxpan						10
	Veracruz	1011.7	26	32	29	0	16
	Villahermosa			39	23	0	10
12	Campeche	1012.5	28	31	27	Inap	25
	Cozumel	1010.7	25	30	23	6	8
	Champotón			32	22	10	2
	Chetumal						4
	I. Mujeres						7
	Mérida	1011.3	25	33	22	0	28
	Progreso	1010.8	26	29	23	0	14
	Valladolid	1012.3	27	33	23	Inap	28

CARTA DEL TIEMPO

SERVICIO METEOROLOGICO MEXICANO

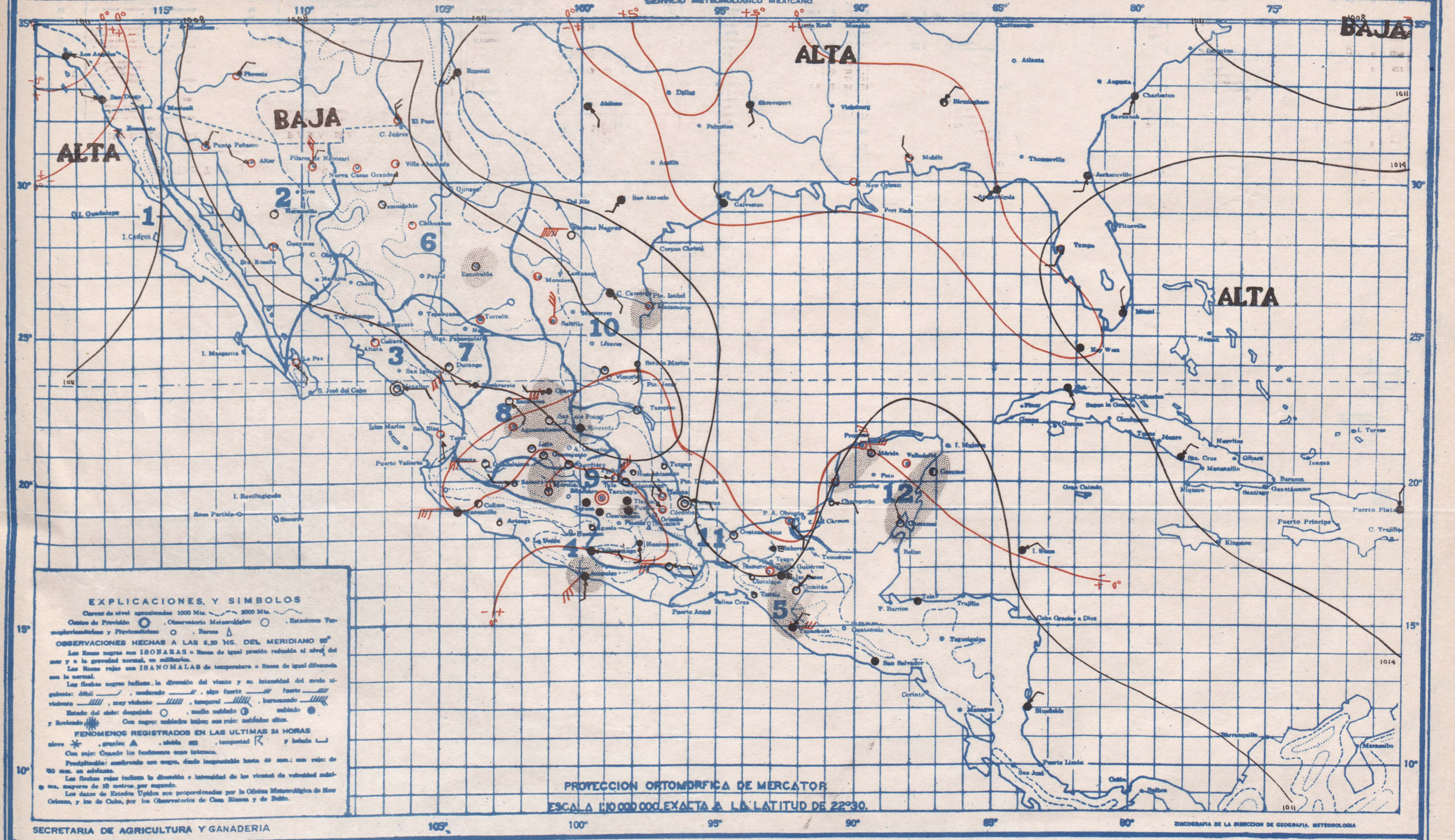

MARTES 7 DE JUNIO DE 1949

PRONOSTICO DEL TIEMPO PARA MAÑANA

Región 1
No habrá cambio de temperatura.
Cielo despejado.
No habrá lluvias.
Vientos moderados del Noroeste.

Región 2
No habrá cambio de temperatura.
Cielo despejado.
No habrá lluvias.
Vientos moderados del Suroeste.

Región 3
No habrá cambio de temperatura.
Cielo despejado.
No habrá lluvias.
Vientos moderados del Noroeste.

Región 4
No habrá cambio de temperatura.
Cielo medio nublado
Escasearán las lluvias.
Vientos moderados del Oeste.

Región 5
No habrá cambio de temperatura.
Cielo nublado.
Lluvias aisladas.
Vientos moderados del Norte.

Región 6
No habrá cambio de temperatura.
Cielo despejado.
No habrá lluvias.

Región 7
No habrá cambio de temperatura.
Cielo medio nublado.
No habrá lluvias.

Región 8
No habrá cambio de temperatura.
Cielo nublado.
Lluvia aisladas.

Región 9
No habrá cambio de temperatura.
Cielo medio nublado.
Escasearán las lluvias.

Región 10
Descenso de temperatura.
Cielo medio nublado
Escasearán las lluvias.
Vientos moderados del Noreste.

Región 11
No habrá cambio de temperatura.
Cielo medio nublado.
Escasearán las lluvias.
Vientos moderados del Noreste.

Región 12
No habrá cambio de temperatura.
Cielo nublado.
Lluvias aisladas.
Vientos moderados del Norte.

Regiones	ESTACIONES	Presión al nivel del mar	Temperaturas Ambiente	Temperaturas Máxima de ayer	Temperaturas Mínima en últimas 24 h.	Lluvia en 24 h.	Altura sobre el nivel del mar
		mb.	°		°	mm	m.
1	*I. Cedros*						
	Ensenada						
	I. Guadalupe						
	I. Margarita						
2	*Altar*	1002.2	18	37	22	0	397
	C. Obregón; Son.						40
	Guaymas	1007.5	22	36	22	0	4
	Hermosillo	1007.1	23	37	77	0	211
	Mexicali						
	Navojoa						38
	Pilares	1006.4	19	26	18	0	
	Punta Peñasco	1007.8	20	31	19	0	
	Sta. Rosalía						26
	Ures						432
	Bachiniva						170
	Cuauhtémoc	1009.0	23	36	20	0	53
	Chetumal						310
	Islas Marías						4
	Islas Revillagigedo						
3	*La Paz*	1009.1	13	33	17	0	12
	Manzanillo						1200
	Mazatlán	1010.2	25	29	24	0	78
	Puerto Vallarta						2
	S. Blas, Nay.						2
	S. Ignacio						169

Reg.	ESTACIONES	PPP	Temperaturas TT	Tx	Tn	RRR	H
3	*Tepic*		14	31	13	0	918
	Tepatocampo						3
	Acapulco	1009.9	27	76	26	0	3
	Arteaga						880
	Coloma		24	39	24	0	502
4	*Huetamo*						356
	Iguala			39	22	0	735
	La Unión						38
	Manzanillo	1010.9	25	36	24	0	4
	Cintalapa			35	24	0	555
	C. Las Casas		13	22	11	3	2128
	Comitán		14	26	10	0	1635
	Matías Romero						
5	*Salina Cruz*	1009.3	23	34	21	12	180
	Tapachula			31	23	0	55
	Tenalá		2	33	26	0	530
	Tuxtla Gutiérrez						1137
	C. Juárez						1423
	Chihuahua	1006.5	19	34	18	0	
	Esmeralda	1005.8	19	30	19	8	1652
	Hidalgo del Parral						
6	*Casas Grandes*	1026.7	14	32	14	0	786
	Ojinaga						
	Tamócachic	1008.1	4	29	2	0	1858
	Torreón	1007.1	22	36	19	0	
	Villa Ahumada	1006.2	19	35	12	0	1305
	Durango		17	30	66	0	1898
	Nazas						1275
7	*Hgo. Papagayero*						1740
	Sandovales			33	13	0	2340
	Papalotes						1567

Reg.	ESTACIONES	PPP	Temperaturas TT	Tx	Tn	RRR	H
8	*Aguascalientes*		17	32	17	mar	2020
	C. Obregón, Gto.						1870
	Cheran			30	12	10	2020
	Guadalajara	1008.7	17	32	15	0	1583
	Guanajuato	1010.1	16	29	15	1	2037
	León		18	32	17	0	1809
	Querétaro		17	34	15	0	1850
	San Luis Potosí		16	30	15	3	1877
	Zacatecas	1008.8	13		11	3	2612
	Cuernavaca		20		18	0	1538
	Chilpancingo		20		19	trap	1250
	Huajuapan			29	5	8	1597
	Jonacatepec						
9	*Morelia*	1010.4	17	28	16	1	1923
	Oaxaca	1012.1	17	32	17	0	1563
	Pachuca		10	23	9	0	2435
	Piedras						1120
	Puebla		15	26	14	rocío	2150
	Tacubaya	1010.3	11	27	11	0	2309
	Tehuacán						1676
	Tlaxcala		10		10	0	2360
	Toluca		11		11	0	2676
	Tula						2036
	Zamora			33	13	0	1633
	Zitácuaro						2064
10	*C. Victoria*	1007.7	22		22	0	
	Camargo	1009.8	25	35	24	0	
	C. Reynosa						648
	Linares	1011.7	24	32	23	tras	
	Matamoros						

Reg.	ESTACIONES	PPP	Temperaturas TT	Tx	Tn	RRR	H
10	*Monclova*	1007.2	20	34	26	0	387
	Monterrey						540
	Piedras Negras	1010.9	15		19	0	230
	Saltillo		17	29	15	0	1600
	Soto la Marina			38	32	0	36
	Tampico	1007.6	27	34	26	0	26
	A. Obregón Tab	1011.2	23	37	22	0	2
	C. del Carmen						
	Coatzacoalcos	1012.1	27	33	16	0	28
	Comalcalco						
	Córdoba		19		18	0	871
	Gutiérrez Zamora						
	Huauchinango			24	11	0	1676
11	*Jalapa*	1009.1	27	33	25	0	1399
	Orizaba						1348
	Rinconada		20	34	18	0	999
	Tempa						28
	Tenexpan						60
	Tuxtepec		10	26	9	0	2131
	Tuxpan			32	24	0	10
	Veracruz	1009.3	27	31	26	0	16
	Villahermosa			40	25	0	10
	Campeche	1010.8	27	31	26	trap	25
	Cozumel	1010.4	25		22	6	3
	Champotón			32	21	0	2
12	*Chetumal*	1012.3	28		25	2	4
	I. Mujeres						7
	Mérida	1010.1	25	32	22	mar	22
	Progreso	1009.6	25	32	21	0	14
	Valladolid	1010.4	27	34	24	0	22

CARTA DEL TIEMPO

SERVICIO METEOROLOGICO MEXICANO

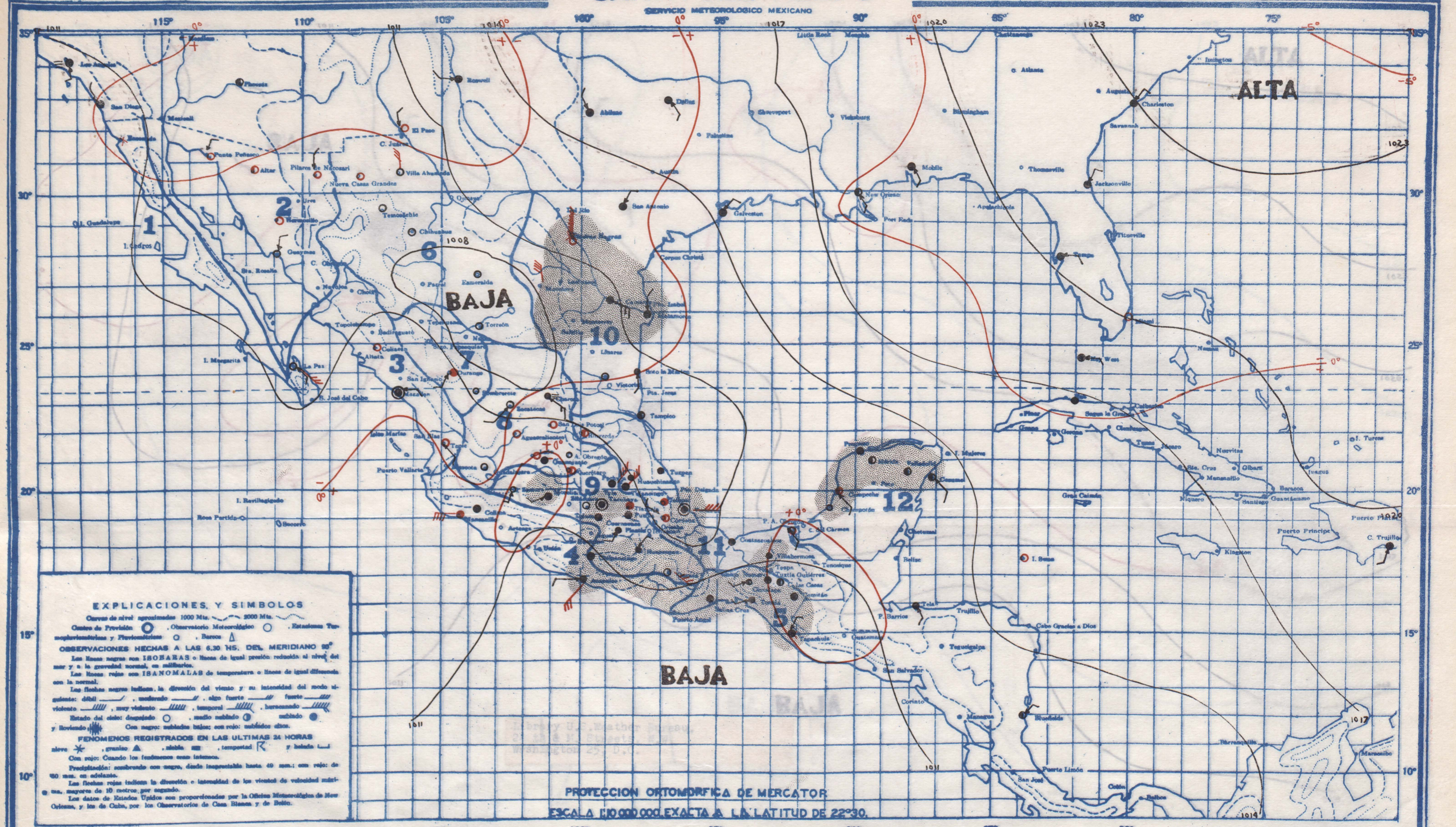

Library U.S. Weather Bureau,
24th & M. Streets, N.W.
Washington 25, D.C.

SECRETARIA DE AGRICULTURA Y GANADERIA

ZINCOGRAFIA DE LA DIRECCION DE GEOGRAFIA, METEOROLOGIA

JUEVES 9 DE JUNIO DE 1949

PRONOSTICO DEL TIEMPO PARA MAÑANA

Regiones	
1	Ascenso de temperatura. Cielo despejado. No habrá lluvias. Vientos moderados del Oeste.
2	Ascenso de temperatura. Cielo despejado. No habrá lluvias. Vientos moderados del Oeste.
3	Ascenso de temperatura. Cielo despejado. No habrá lluvias. Vientos moderados del Oeste.
4	No habrá cambio de temperatura. Cielo medio nublado. Escasearán las lluvias. Vientos moderados del Suroeste.
5	Descenso de temperatura. Cielo nublado. Lluvias generales. Vientos moderados del Suroeste.
6	Ascenso de temperatura. Cielo despejado. No habrá lluvias.
7	Ascenso de temperatura. Cielo despejado. No habrá lluvias.
8	No habrá cambio de temperatura. Cielo medio nublado. Escasearán las lluvias.
9	No habrá cambio de temperatura. Cielo medio nublado. Lluvias aisladas.
10	Descenso de temperatura. Cielo nublado. Lluvias generales. Vientos moderados del Noreste.
11	No habrá cambio de temperatura. Cielo medio nublado. Escasearán las lluvias. Vientos moderados del Este.
12	No habrá cambio de temperatura. Cielo medio nublado. Lluvias aisladas. Vientos moderados del Sureste.

Regiones	Estaciones	Presión al nivel del mar	Temperaturas: Ambiente	Máxima de ayer	Mínima en últimas 24 h.	Lluvia en 24 h.	Altura sobre el nivel del mar
		mb.	°		°	mm	m.
	I. Cedros						
1	Ensenada						
	I. Guadalupe						
	I. Margarita						
	Altar	1007.4	19	39	19	0	397
	C. Obregón, Son.						40
	Guaymas	1009.6	23	32	23	0	4
	Hermosillo	1007.1	21	38	21	0	211
2	Mexicali						
	Navojoa						35
	Pilares	1008.5	20	33	19	0	
	Punta Peñasco	1008.5	22	32	21	0	
	Sta. Rosalía						26
	Ures						432
	Badiraguato						170
	Culiacán	1011.3	20	36	19	0	58
	Choix						310
	Islas Marías						4
	Islas Revillagigedo						
	La Paz	1010.9	16	34	15	0	12
3	Mascota						1200
	Mazatlán	1011.6	24	29	24	0	78
	Puerto Vallarta						2
	S. Blas, Nay.						2
	S. Ignacio						100

Reg.	Estaciones	PPP	TT	Tx	Tn	RRR	H
3	Tepic		14	33	13	0	918
	Topolobampo						3
	Acapulco	1013.5	26	35	25	11	3
	Arteaga						860
	Colima		23	37	23	0	502
4	Huetamo						356
	Iguala						735
	La Unión						38
	Manzanillo	1013.3	26	31	25	0	4
	Cintalapa			36	23	0	555
	C. Las Casas		9	21	7	3	2128
	Comitán		16	26	11	5	1635
	Matías Romero						
5	Salina Cruz	1010.7	26	32	22	7	56
	Tapachula	1009.2	23	32	21	3	180
	Tonalá			23	22	0	55
	Tuxtla Gutiérrez		22	32	20	0	530
	C. Juárez						1137
	Chihuahua	1008.[illegible]	14	32	13	0	1422
	Esmeralda	1007.3	18	33	15	3	
	Hidalgo del Parral						1652
6	Casas Grandes	1007.8	15	31	13	0	
	Ojinaga						786
	Temósachic	1010.2	5		5	0	1858
	Torreón	1007.1	23	38	20	0	
	Villa Ahumada	1003.6	14	34	14	0	1205
	Durango		12	29	17	0	1898
	Nazas						1375
7	Stgo. Papasquiaro						1740
	Sombrerete			30	12	0	2350
	Tepehuanes						1787

Reg.	Estaciones	PPP	TT	Tx	Tn	RRR	H
	Aguascalientes		15	32	14	0	2020
	C. Obregón, Gto.			30	14	1	1870
	Charcas			29	12	0	2020
	Guadalajara	1012.0	16	30	14	0	1583
	Guanajuato						2037
8	León		18	32	16	0	1809
	Querétaro		17	30	16	0	1850
	San Luis Potosí		16	31	15	0	1877
	Zacatecas	1010.1	14	22	13	0	2612
	Cuernavaca		16	25	16	2	1538
	Chilpancingo		19	30	13	Inap	1250
	Huajuapan			25	17	0	1597
	Jonacatepec						
	Morelia	1012.4	17	25	17	10	1923
	Oaxaca	1013.7	17	32	15	1	1563
	Pachuca		14	25	12	0	2435
	Piaxtla			34	19	4	1130
9	Puebla		17	25	15	4	2150
	Tacubaya	1012.0	13	27	13	7	2300
	Tehuacán						1676
	Tlaxcala		14	24	14	22	2240
	Toluca		12	21	11	4	2675
	Tula						2036
	Zamora			32	13	0	1633
	Zitácuaro						1964
	C. Victoria	1009.9	24	35	23	0	
	Camargo	1009.8	24	35	21	1	
	C. Reynosa						
10	Linares						648
	Matamoros	1013.2	26	34	26	24	

Reg.	Estaciones	PPP	TT	Tx	Tn	RRR	H
	Monclova			30		0	587
	Monterrey						540
10	Piedras Negras	1012.1	18	34	17	44	220
	Saltillo						1600
	Soto la Marina			29	25	0	25
	Tampico	1008.3	23	34	27	0	20
	A. Obregón Tab.	1012.0	24	39	20	0	2
	C. del Carmen						
	Coatzacoalcos	1011.6	26	33	26	0	28
	Comalcalco						
	Córdoba		20	32	19	0	871
	Gutiérrez Zamora						
	Huauchinango			16	15	0	1576
11	Jalapa	1009.5	19	27	17	0	1399
	Orizaba						1248
	Rioverde		21	13	20	0	988
	Teapa						50
	Tenosique						60
	Tulancingo		13	28	10	0	2181
	Tuxpan			32	25	0	10
	Veracruz	1009.6	28	32	27	Inap	16
	Villahermosa			31	24	1	10
	Campeche	1012.0	27	35	26	8	25
	Cozumel	1013.1	28	33	26	1	3
	Champotón			36	24	Inap.	2
12	Chetumal						4
	I. Mujeres						7
	Mérida	1012.0	25	34	22	Inap	28
	Progreso	1011.7	28	33	22	1	14
	Valladolid	1012.1	29	33	24	[illegible]	26

CARTA DEL TIEMPO

SERVICIO METEOROLOGICO MEXICANO

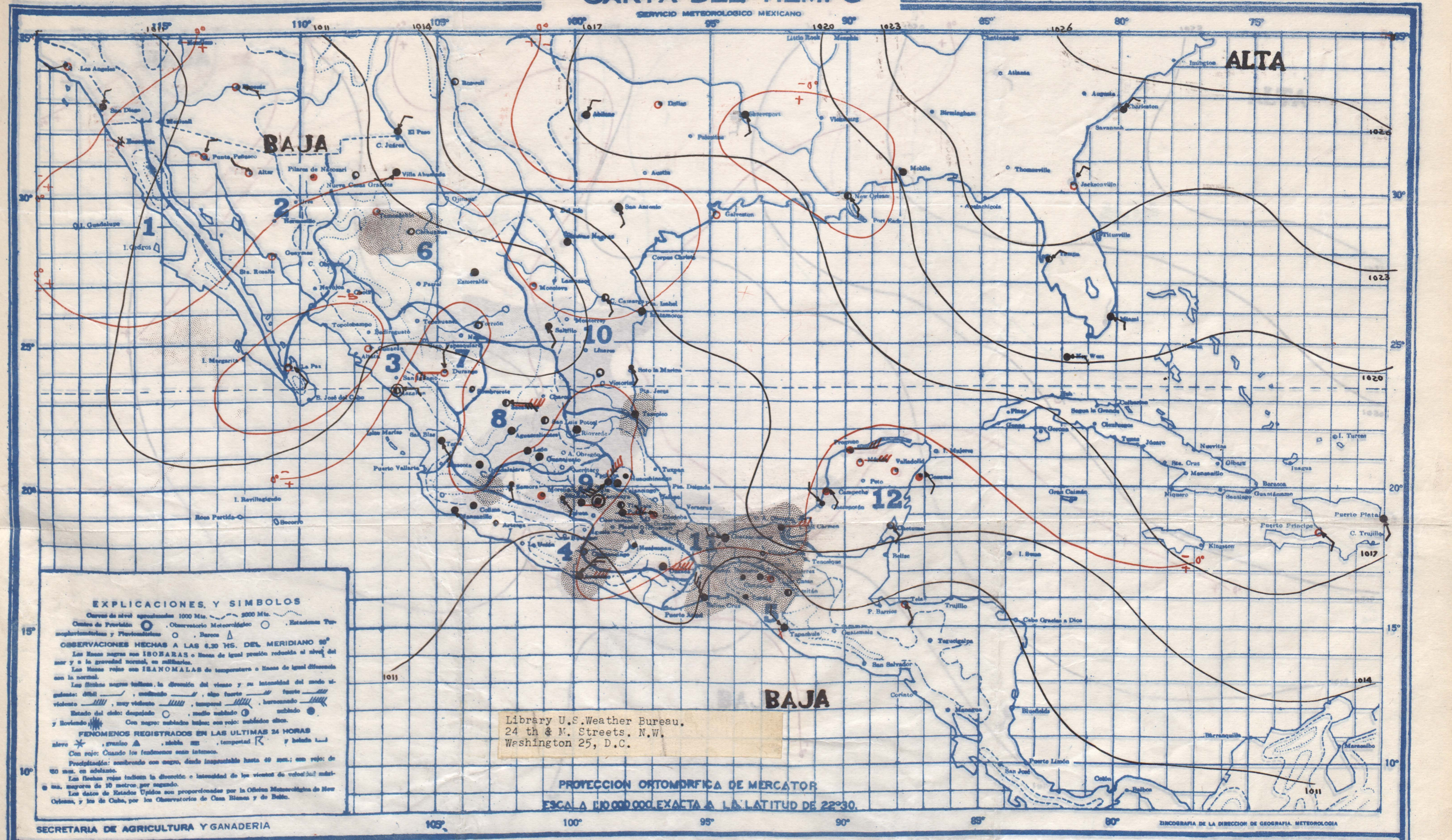

EXPLICACIONES Y SIMBOLOS

Curvas de nivel aproximadas 1000 Mts. ——— 2000 Mts. ·······

Centro de Previsión ◎ , Observatorio Meteorológico ○ , Estaciones Termopluviométricas y Pluviométricas ○ , Barcos △

OBSERVACIONES HECHAS A LAS 6.30 HS. DEL MERIDIANO 90°

Las líneas negras son ISOBARAS o líneas de igual presión reducida al nivel del mar y a la gravedad normal, en milibarios.

Las líneas rojas son ISANOMALAS de temperatura o líneas de igual diferencia con la normal.

Las flechas negras indican la dirección del viento y su intensidad del modo siguiente: débil, moderado, algo fuerte, fuerte, violento, muy violento, temporal, huracanado.

Estado del cielo: despejado ○ , medio nublado ◑ , nublado ● y lloviendo. Con negro: nublados bajos; con rojo: nublados altos.

FENOMENOS REGISTRADOS EN LAS ULTIMAS 24 HORAS

nieve ✳ , granizo ▲ , niebla ≡ , tempestad R y helada ⊔

Con rojo: Cuando los fenómenos sean intensos.

Precipitación: sombreado con negro, desde inapreciable hasta 49 mm.; con rojo: de 50 mm. en adelante.

Las flechas rojas indican la dirección e intensidad de los vientos de velocidad máxima, mayores de 10 metros por segundo.

Los datos de Estados Unidos son proporcionados por la Oficina Meteorológica de New Orleans, y los de Cuba, por los Observatorios de Casa Blanca y de Belén.

SECRETARIA DE AGRICULTURA Y GANADERIA

Library U.S. Weather Bureau.
24 th & M. Streets. N.W.
Washington 25, D.C.

VIERNES 10 DE JUNIO DE 1949

PRONOSTICO DEL TIEMPO PARA MAÑANA

Regiones	
1	No habrá cambio de temperatura. Cielo despejado. No habrá lluvias. Vientos moderados del Oeste.
2	No habrá cambio de temperatura. Cielo despejado. No habrá lluvias. Vientos moderados del Oeste.
3	No habrá cambio de temperatura. Cielo despejado. No habrá lluvias. Vientos moderados del Oeste.
4	Descenso de temperatura. Cielo medio nublado. Lluvias aisladas. Vientos moderados del Oeste.
5	Descenso de temperatura. Cielo nublado. Lluvias generales. Vientos moderados del Oeste.
6	Descenso de temperatura. Cielo despejado. No habrá lluvias.
7	Descenso de temperatura. Cielo medio nublado. Escasearán las lluvias.
8	No habrá cambio de temperatura. Cielo medio nublado. Escasearán las lluvias.
9	No habrá cambio de temperatura. Cielo nublado. Lluvias generales.
10	Ascenso de temperatura. Cielo despejado. No habrá lluvias. Vientos moderados del Este.
11	Ascenso de temperatura. Cielo medio nublado. No habrá lluvias. Vientos moderados del Sureste.
12	Ascenso de temperatura. Cielo medio nublado. Escasearán las lluvias. Vientos moderados del Este.

Regiones	Estaciones	Presión al nivel del mar (mb.)	Temperaturas: Ambiente (°)	Máxima de ayer	Mínima en últimas 24 h. (°)	Lluvia en 24 h. (mm)	Altura sobre el nivel del mar (m.)
1	I. Cedros						
	Ensenada						
	I. Guadalupe						
	I. Margarita						
2	Altar	1009.1	20	41	20	0	397
	C. Obregón; Son.						40
	Guaymas	1010.3	24	33	24	0	4
	Hermosillo	1005.5	23	38	19	0	211
	Mexicali						
	Navojoa						38
	Pilares	1008.5	21	31	20	0	
	Punta Peñasco	1007.8	20	33	20	0	
	Sta. Rosalía						26
	Ures						432
3	Badiraguato						170
	Culiacán	1011.0	20	35	19	0	53
	Choix						310
	Islas Marías						4
	Islas Revillagigedo						
	La Paz	1009.3	15	31	14	0	12
	Mascota						1200
	Mazatlán	1011.5	24	29	23	0	78
	Puerto Vallarta						2
	S. Blas, Nay						2
	S. Ignacio						180

Reg.	Estaciones	PPP	TT	Tx	Tn	RRR	H
3	Tepic		15	33	14	9	918
	Topolobampo						3
4	Acapulco	1010.5	25	33	25	10	3
	Arteaga						860
	Colima		24	33	24	Inap	502
	Huetamo						356
	Iguala						735
	La Unión						38
	Manzanillo	1011.6	26	33	25	0	4
5	Cintalapa			35	24	10	555
	C. Las Casas		14	20	12	26	2128
	Comitán		15	27	11	3	1635
	Matías Romero						
	Salina Cruz	1012.0	24	30	21	19	56
	Tapachula	1010.[illegible]	23	32	20	7	180
	Tonalá			31	2[illegible]	18	55
	Tuxtla Gutiérrez		21	32	23	0	530
6	C. Juárez						1137
	Chihuahua	1009.3	13	33	16	11	1423
	Esmeralda	1010.5	19	32	15	3	
	Hidalgo del Parral						1652
	Casas Grandes	1012.5	16	31	16	0	
	Ojinaga						786
	Temósachic	1012.5	8	32	8	Inap	1858
	Torreón	1009.8	25	37	21	0	
	Villa Ahumada	1010.3	20	36	20	0	1205
7	Durango		19	28	17	0	1898
	Nazas						1275
	Stgo. Papasquiaro						1740
	Sombrerete			31	14	0	2350
	Tepehuanes						1997

Reg.	Estaciones	PPP	TT	Tx	Tn	RRR	H
8	Aguascalientes		18	32	18	0	2020
	C. Obregón, Gto.			28	14	Inap	1870
	Charcas						2020
	Guadalajara	1011.3	18	30	17	0	1583
	Guanajuato	1012.9	17	28	16	3	2037
	León		13	31	17	990	1809
	Querétaro			32		Inap	1850
	San Luis Potosí		18	30	16	Inap	1877
	Zacatecas	1011.5	12	24	11	8	2612
9	Cuernavaca			27		5	1538
	Chilpancingo		19	30	13	15	1250
	Huajuapan			27	17	0	1597
	Jonacatepec						
	Morelia	1012.5	18	23	16	Inap	1923
	Oaxaca	1015.3	13	31	17	990	1563
	Pachuca		15	24	13	900	2435
	Piaxtla						1120
	Puebla		15	26	14	0	2150
	Tacubaya	1012.9	14	29	12	4	2309
	Tehuacán						1676
	Tlaxcala		14	24	14	11	2240
	Toluca		12	21	11	21	2675
	Tula						2036
	Zamora			31	12	0	1633
	Zitácuaro			22	15	14	1964
10	C. Victoria	1011.9	24	37	20	6	
	Camargo	1013.2	25	34	23	0	
	C. Reynosa						
	Linares						648
	Matamoros	1014.5	26	32	26	84	

Reg.	Estaciones	PPP	TT	Tx	Tn	RRR	H
10	Monclova	1010.1	23	32	23	0	587
	Monterrey						540
	Piedras Negras	1013.3	24	31	24	0	220
	Saltillo		17	18	15	Inap	1609
	Soto la Marina			38	26	0	25
	Tampico	1010.5	28	33	27	Inap	20
11	A. Obregón Tab	1014.4	23	39	22	9	2
	C. del Carmen						
	Coatzacoalcos	1013.5	25	33	25	29	28
	Comalcalco						
	Córdoba		19	31	17	56	871
	Gutiérrez Zamora						
	Huauchinango			26	15	19	1576
	Jalapa						[illegible]
	Orizaba			29		22	[illegible]
	Rioverde		22	31	21	0	[illegible]
	Teapa						[illegible]
	Tenosique						[illegible]
	Tulancingo		14	25	13	990	2161
	Tuxpan						16
	Veracruz						16
	Villahermosa			40	24	1	10
12	Campeche	1014.3	28	35	27	0	25
	Cozumel	1014.8	27	32	26	0	8
	Champotón			37	24	990	2
	Chetumal	1015.5	28	30	27	0	4
	I. Mujeres						7
	Mérida	1014.4	25	35	23	0	28
	Progreso	1014.1	26	33	22	0	14
	Valladolid	1011.7	28	34	24	0	28

LIBRARY JUN 20 1949 WEATHER BUR

CARTA DEL TIEMPO

SERVICIO METEOROLOGICO MEXICANO

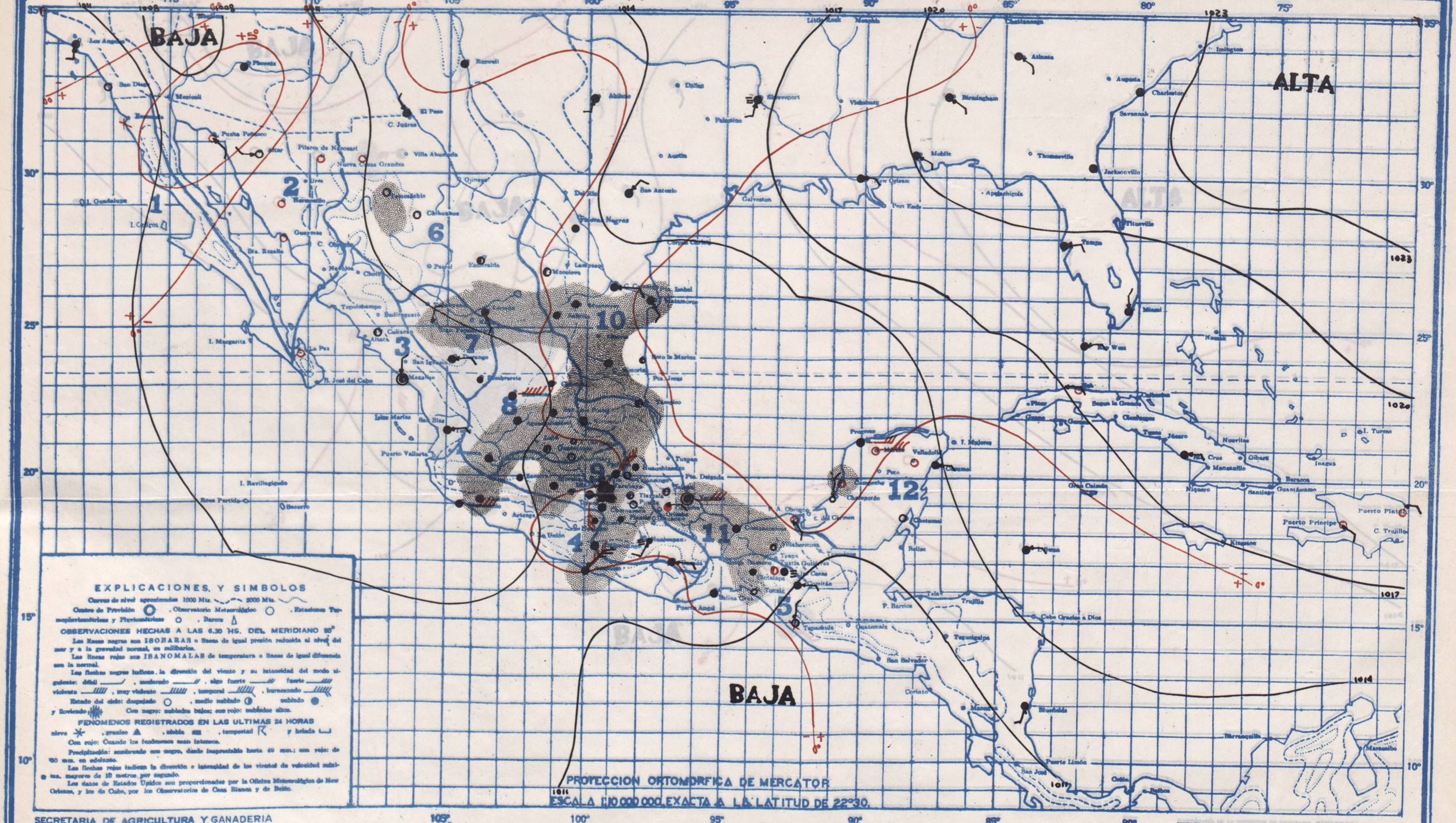

EXPLICACIONES, Y SIMBOLOS

Curvas de nivel aproximadas 1000 Mts. ~~~ 2000 Mts. ~~~

Centro de Previsión ○, Observatorio Meteorológico ○, Estaciones Termopluviométricas y Pluviométricas ○, Barcos △

OBSERVACIONES HECHAS A LAS 6.30 HS. DEL MERIDIANO 90°

Las líneas negras son ISOBARAS o líneas de igual presión reducida al nivel del mar y a la gravedad normal, en milibarios.

Las líneas rojas son ISANOMALAS de temperatura o líneas de igual diferencia con la normal.

Las flechas negras indican la dirección del viento y su intensidad del modo siguiente: débil ——/, moderado ——//, algo fuerte ——///, fuerte ——////, violento ——////, muy violento ——////, temporal ——////, huracanado ——////

Estado del cielo: despejado ○, medio nublado ◑, nublado ●, y lloviendo ⁞

Con negro: nublados bajos; con rojo: nubosidad alta.

FENOMENOS REGISTRADOS EN LAS ULTIMAS 24 HORAS

nieve ✳, granizo ▲, niebla ≡, tempestad R y helada L

Con rojo: Cuando los fenómenos sean intensos.

Precipitación: sombreado con negro, desde inapreciable hasta 49 mm.; con rojo: de 50 mm. en adelante.

Las flechas rojas indican la dirección e intensidad de los vientos de velocidad mínima, mayores de 10 metros por segundo.

Los datos de Estados Unidos son proporcionados por la Oficina Meteorológica de New Orleans, y los de Cuba, por los Observatorios de Casa Blanca y de Belén.

SECRETARIA DE AGRICULTURA Y GANADERIA

ZINCOGRAFIA DE LA DIRECCION DE GEOGRAFIA, METEOROLOGIA

SABADO 11 DE JUNIO DE 1949

PRONOSTICO DEL TIEMPO PARA MAÑANA

Regiones

1. Descenso de temperatura. Cielo despejado. No habrá lluvias. Vientos moderados del Oeste.
2. Descenso de temperatura. Cielo despejado. No habrá lluvias. Vientos moderados del Oeste.
3. No habrá cambio de temperatura. Cielo despejado. No habrá lluvias. Vientos moderados del Oeste.
4. No habrá cambio de temperatura. Cielo medio nublado. Lluvias generales. Vientos moderados del Oeste.
5. No habrá cambio de temperatura. Cielo nublado. Lluvias aisladas. Vientos moderados del Noreste.
6. Ascenso de temperatura. Cielo despejado. No habrá lluvias.
7. No habrá cambio de temperatura. Cielo medio nublado. Lluvias aisladas.
8. Descenso de temperatura. Cielo nublado. Lluvias generales.
9. No habrá cambio de temperatura. Cielo nublado. Lluvias generales.
10. No habrá cambio de temperatura. Cielo medio nublado. Lluvias aisladas. Vientos moderados del Sureste.
11. Descenso de temperatura. Cielo nublado. Lluvias generales. Vientos moderados del Suroeste.
12. No habrá cambio de temperatura. Cielo medio nublado. Ocasionales lluvias. Vientos moderados del Sureste.

Regiones	ESTACIONES	Presión al nivel del mar	Temperaturas Ambiente	Máxima en 24 h.	Mínima en 24 h.	Lluvia en 24 h.	Altura sobre el nivel del mar
		mb.	°		°	mm	m.
1	*I. Cedros*						
	Ensenada						
	I. Guadalupe						
	I. Margarita						
	Áltar	1008.7	22	41	21	0	397
	C. Obregón; Son.						40
	Guaymas	1009.2	22	34	22	0	4
	Hermosillo	1008.7	24	38	17	0	211
2	*Mexicali*						
	Nacoyoa						36
	Pilares	1008.5	23	34	20	0	
	Punta Peñasco	1009.1	20	33	19	0	
	Sta. Rosalía						26
	Ures						482
	Badiraguato						170
	Culiacán	1010.9	21	37	21	0	53
	Chetz						310
	Islas Marías						4
	Islas Revillagigedo						
	La Paz	1009.6	18	33	17	0	12
3	*Mazatlán*						1200
	Mazatlán	1009.2	25	29	24	0	76
	Puerto Vallarta						2
	S. Blas, Nay						2
	S. Ignacio						169

Reg.	ESTACIONES	PPP	Temperaturas TT	Tx	Tn	RRR	H
3	*Tepic*		21	31	21	0	918
	Topolobampo						3
	Acapulco	1011.5	25	33	23	56	3
	Arteaga						860
4	*Colima*		23	35	23	11	502
	Huetamo						356
	Iguala			38	21	0	735
	La Unión						38
	Manzanillo	1009.7	27	35	25	1	4
	Cintalapa			36	13	15	555
	C. Las Casas		12	22	10	0	2128
	Comitán		15	27	16	3	1635
	Matías Romero						
5	*Salina Cruz*	1011.2	26	33	25	0	56
	Tapachula	1009.6	23	33	20	4	180
	Tonalá			31	21	2	55
	Tuxtla Gutiérrez		20	32	16	0	530
	C. Juárez						1137
	Chihuahua	1011.1	16	31	14	0	1423
	Esmeralda	1011.6	16		13	0	
	Hidalgo del Parral						1652
6	*Casas Grandes*	1011.9	14	34	14	0	
	Ojinaga						786
	Temósachic	1011.1	16	30	10	Inap	1858
	Torreón	1012.9	19	35	18	Inap	
	Villa Ahumada						1205
	Durango		20	29	18	0	1898
	Nazas						1275
7	*Stgo. Papasquiaro*						1740
	Zacatecas			29	13	5	2380
	Tepehuanes						1787

Reg.	ESTACIONES	PPP	Temperaturas TT	Tx	Tn	RRR	H
8	*Aguascalientes*		16	28	16	Inap	2020
	C. Obregón, Gto.			29	7	3	1870
	Charcas			25	15	0	2020
	Guadalajara	1013.5	17	29	15	99	1583
	Guanajuato	1012.1	16	26	13	19	2037
	León						1809
	Querétaro		17	33	15	22	1850
	San Luis Potosí		16	26	14	3	1877
	Zacatecas	1013.4	71	21	11	0	2612
	Cuernavaca		20	24	12	29	1536
	Chilpancingo		19	23	18	7	1250
	Huajuapan			29	16	0	1597
	Jonacatépec						
	Morelia	1012.3	18	22	15	2	1923
	Oaxaca	1015.6	17	26	16	0	1563
	Pachuca		13	21	11	Inap	2435
	Piaxtla			31	17	20	1120
	Puebla		15	25	14	0	2180
	Tacubaya	1012.8	13	24	12	14	2309
	Tehuacán						1676
	Tlaxcala		14	22	13	14	2340
	Toluca		12		11	22	2675
	Tula						2036
	Zamora			32	12	0	1623
	Zitácuaro			21	13	21	2064
	C. Victoria	1012.7	24	35	20	0	
	Camargo	1013.5	25	37	23	0	
	C. Reynosa						
10	*Linares*						648
	Matamoros	1014.9	26	32	26	1	

Reg.	ESTACIONES	PPP	Temperaturas TT	Tx	Tn	RRR	H
	Monclova	1010.6	23	35	23	0	587
	Monterrey	0010.9	24		22	Inap	540
10	*Piedras Negras*	1012.5	21	33	24	0	220
	Saltillo		18	28	17	Inap	1600
	Soto la Marina			38	25	0	30
	Tampico	101.3	29	33	26	2	30
	A. Obregón Tab	1013.6	24	39	23	0	2
	C. del Carmen						
	Coatzacoalcos	1013.5	26	31	25	2	22
	Comalcalco						
	Córdoba		19	29	17	2	871
	Gutiérrez Zamora						
	Huauchinango			23	14	91	1870
11	*Jalapa*	1012.7	18	24	16	0	1300
	Orizaba						1340
	Rinconada		20	30	19	Inap	900
	Teapa						60
	Tenosique						60
	Tulancingo		12	24	12	Inap	2402
	Tuxpan						10
	Veracruz	1012.5	27	31	27	2	10
	Villahermosa			38	23	0	10
	Campeche	1014.5	29	35	28	Inap	20
	Cozumel	1014.2	26	32	24	0	5
	Champotón			37	24	0	5
12	*Chetumal*	1016.3	28	30	26	0	5
	I. Mujeres						4
	Mérida	1014.1	24	35	22	0	24
	Progreso	1013.9	25	32	21	0	10
	Valladolid	1011.4	23	34	23	0	20

CARTA DEL TIEMPO

SERVICIO METEOROLOGICO MEXICANO

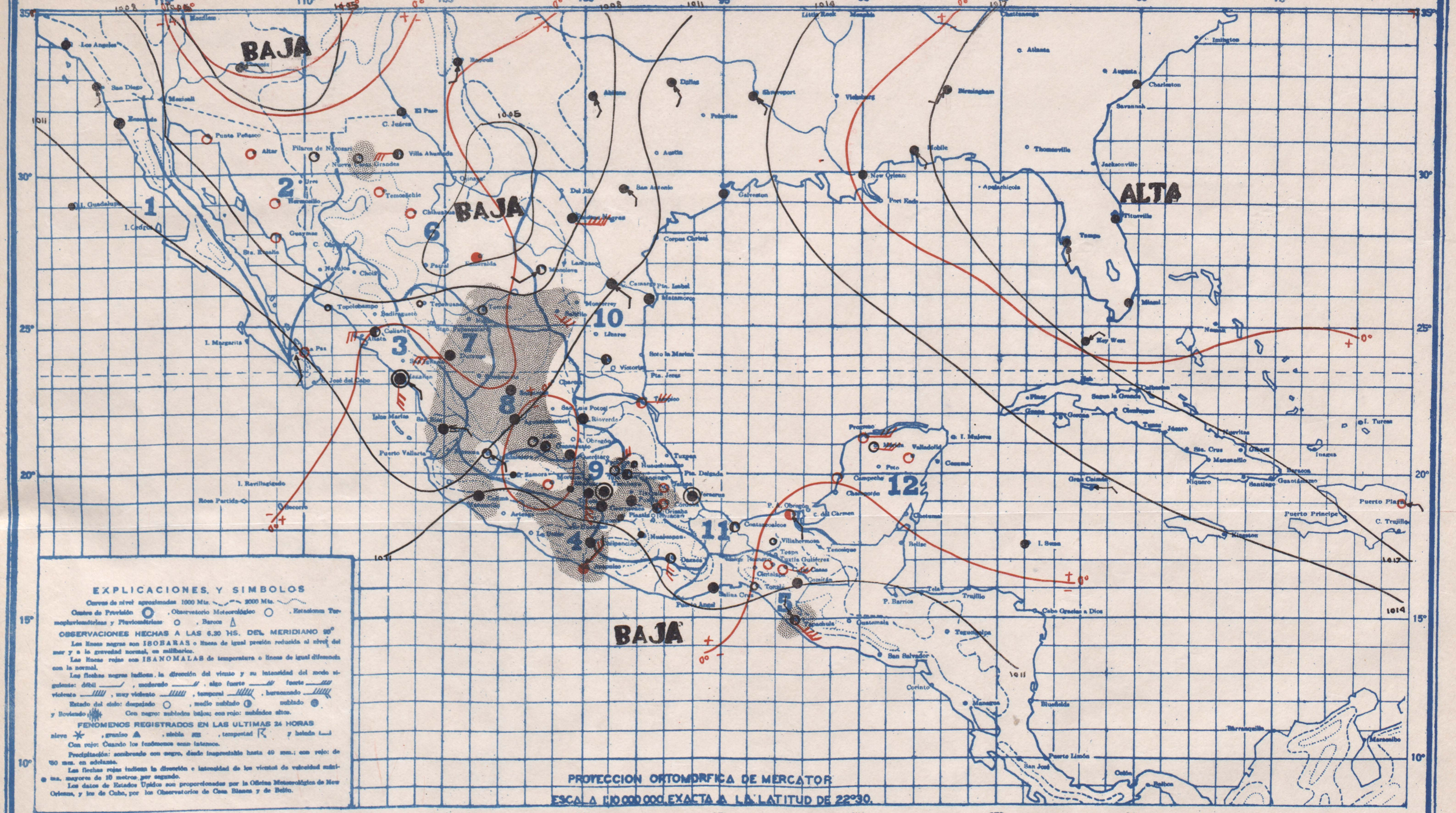

EXPLICACIONES Y SIMBOLOS

Curvas de nivel aproximadas 1000 Mts. ~~~ 2000 Mts. ~~~

Centro de Previsión ◎, Observatorio Meteorológico ○, Estaciones Termopluviométricas y Pluviométricas ○, Barcos △

OBSERVACIONES HECHAS A LAS 6.30 HS. DEL MERIDIANO 90°

Las líneas negras son ISOBARAS o líneas de igual presión reducida al nivel del mar y a la gravedad normal, en milibares.

Las líneas rojas son ISANOMALAS de temperatura o líneas de igual diferencia con la normal.

Las flechas negras indican la dirección del viento y su intensidad del modo siguiente: débil ——/, moderado ——//, algo fuerte ——///, fuerte ——////, violento ——/////, muy violento ——/////, temporal ——/////, huracanado ——/////

Estado del cielo: despejado ○, medio nublado ◑, nublado ●, y Lloviendo ⁞, Con negro: nubludos bajos; con rojo: nubludos altos.

FENOMENOS REGISTRADOS EN LAS ULTIMAS 24 HORAS

nieve ✳, granizo ▲, niebla ≡, tempestad R y helada (—)

Con rojo: Cuando los fenómenos sean intensos.

Precipitación: sombreado con negro, desde inapreciable hasta 49 mm.; con rojo: de 50 mm. en adelante.

Las flechas rojas indican la dirección e intensidad de los vientos de velocidad máxima, mayores de 10 metros por segundo.

Los datos de Estados Unidos son proporcionados por la Oficina Meteorológica de New Orleans, y los de Cuba, por los Observatorios de Casa Blanca y de Belén.

SECRETARIA DE AGRICULTURA Y GANADERIA

ZINCOGRAFIA DE LA DIRECCION DE GEOGRAFIA, METEOROLOGIA

DOMINGO 12 DE JUNIO DE 1949

PRONOSTICO DEL TIEMPO PARA MAÑANA

Regiones

1. Descenso de temperatura. Cielo despejado. No habrá lluvias. Vientos moderados del Sur.
2. No habrá cambio de temperatura. Cielo despejado. No habrá lluvias. Vientos débiles del Sur
3. No habrá cambio de temperatura. Cielo medio nublado. Lluvias aisladas. Vientos débiles del Noreste.
4. No habrá cambio de temperatura. Cielo nublado. Lluvias generales. Vientos moderados del Sureste.
5. No habrá cambio de temperatura. Cielo nublado. Lluvias generales. Vientos moderados del Este.
6. No habrá cambio de temperatura. Cielo medio nublado. No habrá lluvias.
7. No habrá cambio de temperatura. Cielo medio nublado. Lluvias aisladas.
8. Descenso de temperaturas. Cielo nublado. Lluvias generales.
9. Descenso de temperatura. Cielo nublado. Lluvias generales.
10. No habrá cambio de temperatura. Cielo medio nublado. No habrá lluvias. Vientos moderados del Sureste.
11. Descenso de temperatura. Cielo nublado. Lluvias generales. Vientos moderados del Suroeste.
12. No habrá cambio de temperatura. Cielo medio nublado. Descenso en no lluvias. Vientos moderados del Suroeste.

Regiones	ESTACIONES	presión al nivel del mar	Temperaturas Ambiente	Máxima de ayer	Mínima en 24 h.	Lluvia en 24 h.	Altura sobre el nivel del mar
		mb.	°	°		mm.	m.
1	*I. Cedros*						
	Ensenada	1012.0	16	21	13		
	I. Guadalupe	1013.2	16	20	15		
	I. Margarita						
	Alter	1005.0	21	36	21	0	397
	C. Obregón, Son.						40
	Guaymas	1005.4	24	34	24	0	4
	Hermosillo	1005.2	25	34	20	0	211
	Mexicali						
	Navojoa						33
	Pilares	1006.9	22	32	21	0	
	Punta Peñasco	1005.1	26	32	23	0	
	Sta. Rosalía						26
	Ures						432
2	*Badiraguato*						170
	Culiacán	1008.6	26	40	24	0	53
	Choix						310
	Islas Marías						4
	Islas Revillagigedo						
	La Paz	1007.3	18	36	16	0	12
	Mazatlán	1008.1	27	29	26	0	1300
	Puerto Vallarta						78
	S. Blas, Nay.						2
3	*S. Ignacio*						2
							180

Reg.	ESTACIONES	PPP	Temperaturas TT	Tx	Tn	RRR	H
		mb.	°	°	°	mm.	m.
3	*Tepic*		29	32	19		918
	Tepalcatepec			42	13	0	3
	Acapulco	1010.8	26	33	25	2	3
	Arteaga						860
	Colima		23	30	23		502
4	*Huetamo*						356
	Iguala						735
	La Unión						38
	Manzanillo						4
	Cintalapa						555
	C. Las Casas		14	22	12	0	2128
	Comitán		16		12	0	1635
	Matías Romero						
5	*Salina Cruz*	1011.2	27	34	26	0	56
	Tapachula	1009.3	28	32	20	7	180
	Tonalá			31	15	61	55
	Tuxtla Gutiérrez		22	34	20	0	530
	C. Juárez						1137
	Chihuahua	1008.4	18	32	16	0	1423
	Esmeralda	1007.8	16	30	16	0	
	Hidalgo del Parral						1652
	Casas Grandes	1006.5	14		14	4	
6	*Ojinaga*						786
	Temósachic	1008.1	6	31	6	0	1858
	Torreón	1010.2	20	34	16	22	
	C. Lerdo			23			
	Ville Ahumada	1006.9	16	36	16	0	1205
	Durango		17	26	17	10	1898
	Nazas						1275
7	*Sgto. Papasquiaro*						1740
	Zacatecas						2830

Reg.	ESTACIONES	PPP	Temperaturas TT	Tx	Tn	RRR	H
		mb.	°	°	°	mm.	m.
	Tapachuenes			30	13		1787
	Aguascalientes		16	26	15	0	2020
	C. Obregón, Gto.						1870
8	*Charcas*						
	Guadalajara	1008.9	19		16	0	1583
	Guanajuato	1010.0	16	24	14	19	2037
	León		17	27	16	9	1809
	Querétaro		15	26	14	3	1850
	San Luis Potosí						1877
	Zacatecas	1005.7	12	22	12	26	2612
	Cuernavaca			26	14	8	1538
	Chilpancingo		18	27	17	2	1250
	Huajuapan			28	16		1597
	Jonacatepec						
9	*Morelia*	1010.8	15	22	15	6	1923
	Oaxaca	1014.8	16	27	15	0	1563
	Pachuca		3	21	12		2435
	Piaxtla			28	9	50	1120
	Puebla		16	24	15	5	2150
	Tacubaya	1011.3	14	25	14	0	2309
	Tehuacán						1676
	Tlaxcala			24		0	2240
	Toluca		10		9		2675
	Tuxtepec						2036
10	*Zamora*			31	12	50	1633
	Zitácuaro			22	14	2	2064
	C. Victoria	1008.9	24	35	20	0	
	Camargo	1015.8	25		23	0	
	C. Reynosa						
	Linares						648
	Matamoros	1011.7	27		26	0	8

Reg.	ESTACIONES	PPP	Temperaturas TT	Tx	Tn	RRR	H
		mb	°	°	°	mm.	m.
	Monclova	1005.2	21	34	24	0	587
	Monterrey						540
	Piedras Negras	1007.7	24	34	24	0	
10	*Saltillo*			24		Inap.	1609
	Soto la Marina						75
	Tampico	1009.2	29	33	26	0	30
	A. Obregón, Tab.	1013.9	23	40	23	0	2
	C. del Carmen						
	Coatzacoalcos	1011.6	28	32	28	0	28
	Comalcalco						
	Córdoba		19	29	17	2	871
	Gutiérrez Zamora						
	Huauchinango			21	14	7	1575
11	*Jalapa*	1011.1	17	26	15	0	1399
	Orizaba			29	27	16	10	1248
	Rioverde			21	29	20	1	992
	Teapa							80
	Tenosique							60
	Tulancingo			12		10	0	2121
	Tuxpan							10
	Veracruz	1010.8	27	31	26	0		16
	Villahermosa				24	0		10
	Campeche	1013.3	28	36	27	0		26
	Cozumel			32		0		3
	Champotón							
	Chenimul			31		0		4
	I. Mujeres							7
12	*Mérida*	1011.7	25	35	22	0		22
	Progreso	1011.5	26	31	21	0		14
	Valladolid	1012.3	28	32	24	0		22

CARTA DEL TIEMPO

SERVICIO METEOROLOGICO MEXICANO

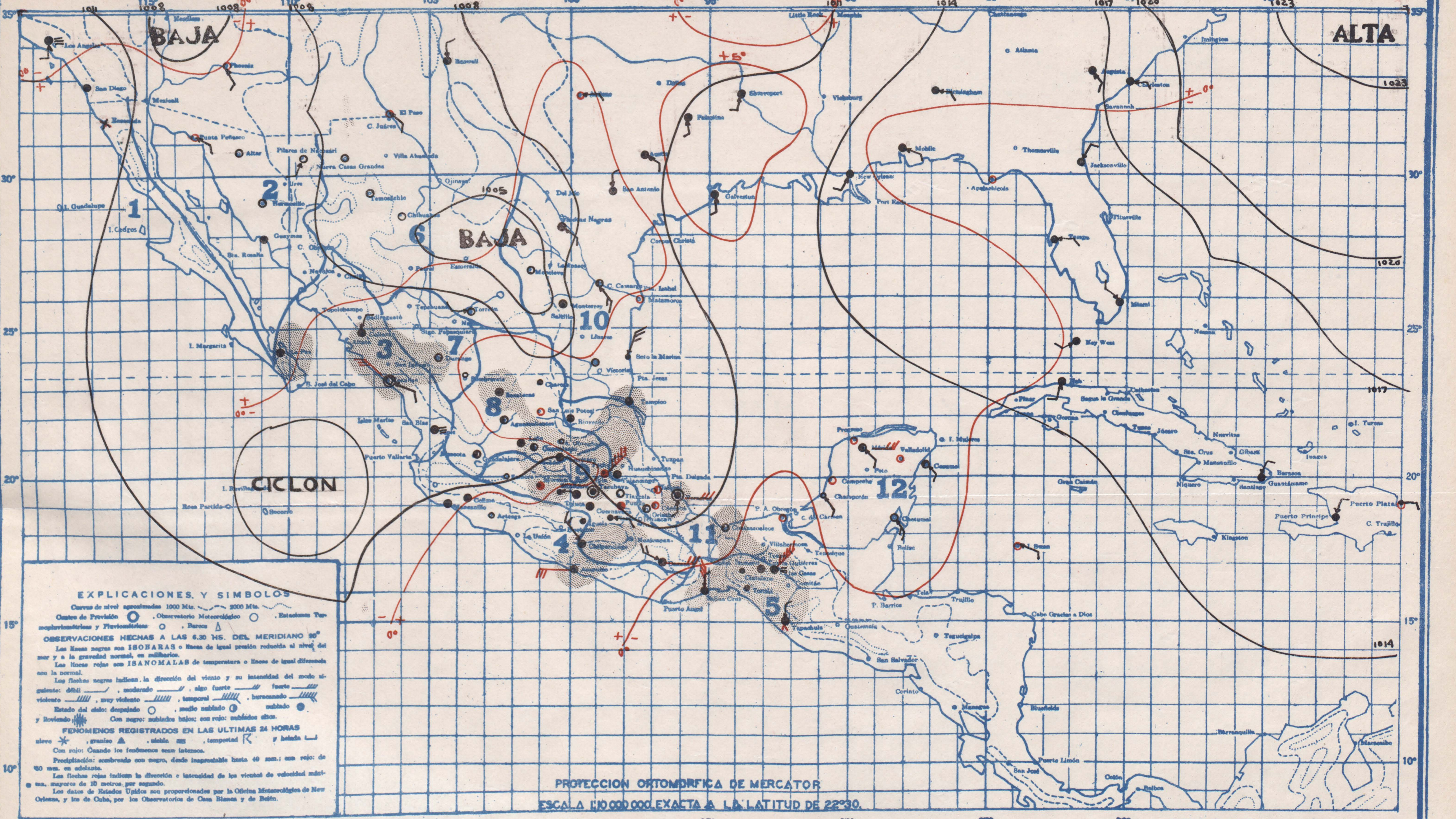

SECRETARIA DE AGRICULTURA Y GANADERIA

MARTES 14 DE JUNIO DE 1949

PRONOSTICO DEL TIEMPO PARA MAÑANA

Regiones

1. No habrá cambio de temperatura. Cielo medio nublado. Escasearán las lluvias. Vientos algo fuertes del Suroeste.
2. No habrá cambio de temperatura. Lluvias aisladas. Escasearán las lluvias. Vientos algo fuertes del Sureste.
3. Descenso de temperatura. Cielo nublado. Lluvias generales. Vientos algo fuertes del Oeste.
4. No habrá cambio de temperatura. Cielo medio nublado. Lluvias aisladas. Vientos moderados del Oeste.
5. No habrá cambio de temperatura. Cielo nublado. Lluvias aisladas. Vientos moderados del Sureste.
6. No habrá cambio de temperatura. Cielo despejado. No habrá lluvias.
7. No habrá cambio de temperatura. Cielo nublado. Lluvias aisladas.
8. No habrá cambio de temperatura. Cielo medio nublado. No habrá lluvias.
9. No habrá cambio de temperatura. Cielo medio nublado. Lluvias aisladas.
10. Ascenso de temperatura. Cielo medio nublado. Escasearán las lluvias. Vientos moderados del Sureste.
11. Ascenso de temperatura. Cielo medio nublado. Escasearán las lluvias. Vientos moderados del Sureste.
12. No habrá cambio de temperatura. Cielo medio nublado. No habrá lluvias. Vientos moderados del Sureste.

Regiones	Estaciones	Presión al nivel del mar	Temperaturas: Ambiente	Máxima de ayer	Mínima en últimas 24 h.	Lluvia en 24 h.	Altura sobre el nivel del mar
		mb.	°		°	mm	m.
	I. Cedros	.					
1	Ensenada						
	I. Guadalupe	.					
	I. Margarita	.					
	Altar	1009.1	20	41	20	0	397
	C. Obregón; Son.						40
	Guaymas	1009.6	27		21	0	4
	Hermosillo	1010.9	24	38	21	0	211
2	Mexicali						
	Navojoa	.					38
	Pilares	1010 2	28	72	18	0	
	Punta Peñasco	1009.1	24	33	24	0	
	Sta. Rosalía	.					26
	Ures	.					432
	Badiraguato						170
	Culiacán	1007.2	25	33	24	4	53
	Choix	.					310
	Islas Marías	.					4
	Islas Revillagigedo	.					
	La Paz	1009 5	24	34	23	1	12
3	Mascota						1200
	Mazatlán	1010 3	25	27	25	1	78
	Puerto Vallarta	.					2
	S. Blas, Nay.	.					2
	S. Ignacio						[illegible]

Reg.	Estaciones	PPP	TT	Tx	Tn	RRR	H
3	Tepic		18	28	18	0	918
	Topolobampo	.					3
	Acapulco	1008 8	26	33	26	7	3
	Arteaga	.					860
	Colima	.	22	33	21	0	502
	Huetamo	.					356
4	Iguala	.		38	21	0	735
	La Unión	.					38
	Manzanillo	1011 3	25	34	24	Inap	4
	Cintalapa			35	13	2	555
	C. Las Casas	.	12	21	10	4	2128
	Comitán	.					1635
	Matías Romero	.					
5	Salina Cruz	1011.2	23		22	42	36
	Tapachula	1010 8	22	32	22	8	180
	Tonalá	.		29	20	23	55
	Tuxtla Gutiérrez	.	20	35	18	8	530
	C. Juárez						1137
	Chihuahua	1007 1	22	33	20	0	1423
	Esmeralda	.					
	Hidalgo del Parral	.					1652
6	Casas Grandes	1007 5	19		19	0	
	Ojinaga	.					786
	Temósachic	1008 8	10	33	10	0	1858
	Torreón	1008 8	23	39	20	0	
	Villa Ahumada	.					1205
	Durango		17	24	16	1	1898
	Nazas	.					1275
7	Stgo. Papasquiaro	.					1740
	Sombrerete	.		24	11	0	2350
	Tepehuanes	.					[illegible]

Reg.	Estaciones	PPP	TT	Tx	Tn	RRR	H
	Aguascalientes	.	17	28	13	0	2020
	C. Obregón, Gto.	.		26	12	5	1870
	Charcas	.		25	15	0	2020
	Guadalajara	1010 1	16	29	14	0	1583
8	Guanajuato	1010.9	16	26	14	1	2037
	León	.	17		16	7	1809
	Querétaro	.	15	28	13	17	1850
	San Luis Potosí		17	37	16	0	1877
	Zacatecas	1009.6	14	18	11	Inap	2612
	Cuernavaca	.	18	28	16	0	1538
	Chilpancingo	.	19		18	3	1250
	Huajuapan						1597
	Jonacatepec						
	Morelia	1011.7	16	24	15	1	1923
	Oaxaca	1014.0	18	30	17	0	1563
	Pachuca	.	13	23	11	Inap	2435
	Piaxtla	.		30	18	3	1120
9	Puebla	.	15	24	13	Inap	2150
	Tacubaya	1011 3	15	27	15	2	2300
	Tehuacán	.					1676
	Tlaxcala	.	13	24	13	0	2240
	Toluca	.	10	19	10	Inap	2675
	Tula	.					2036
	Zamora	.		32	12	10	1633
	Zitácuaro	.		23	12	1	2064
	C. Victoria	1008 3	24	34	21	0	
	Camargo	1010.2	27	36	25	0	
	C. Reynosa	.					
10	Linares						648
	Matamoros	1010 1	26		26	0	

Reg.	Estaciones	PPP	TT	Tx	Tn	RRR	H
	Monclova	1004 5	24	38	24	9	587
	Monterrey	1007.9	21	33	23	0	540
10	Piedras Negras	1007.4	25	34	24	0	220
	Saltillo	.					1600
	Soto la Marina	.		38	25	0	25
	Tampico	1008 1	29	33	27	1	[illegible]
	A. Obregón Tab.	1011 9	23	39	22	0	2
	C. del Carmen	.					
	Coatzacoalcos	1012.0	26	36	26	3	28
	Comalcalco	.					
	Córdoba	.	20	30	19	0	871
	Gutiérrez Zamora	.					
	Huauchinango	.					1576
11	Jalapa	1010 5	19	28	13	0	[illegible]
	Orizaba	.	21	28	18	0	1248
	Rioverde	.	23	33	22	0	[illegible]
	Teapa	.					[illegible]
	Tenosique	.					[illegible]
	Tulancingo	.	12	26	11	8	2461
	Tuxpan	.					10
	Veracruz	1009.7	26	31	26	[illegible]	16
	Villahermosa	.					10
	Campeche	1012.3	29	37	28	0	25
	Cozumel	1012 1	26	32	23	0	3
	Champotón			28	23	0	2
12	Chetumal	1013 3	27	30	27	[illegible]	4
	I. Mujeres	.					7
	Mérida	1011.6	24	35	22	0	[illegible]
	Progreso	1011 2	26	34	21	[illegible]	14
	Valladolid	1012.1	28	35	23	0	[illegible]

Library U.S. Weather Bureau.
24 th & N. Streets. N.W.
Washington 25, D.C.

TIEMPO

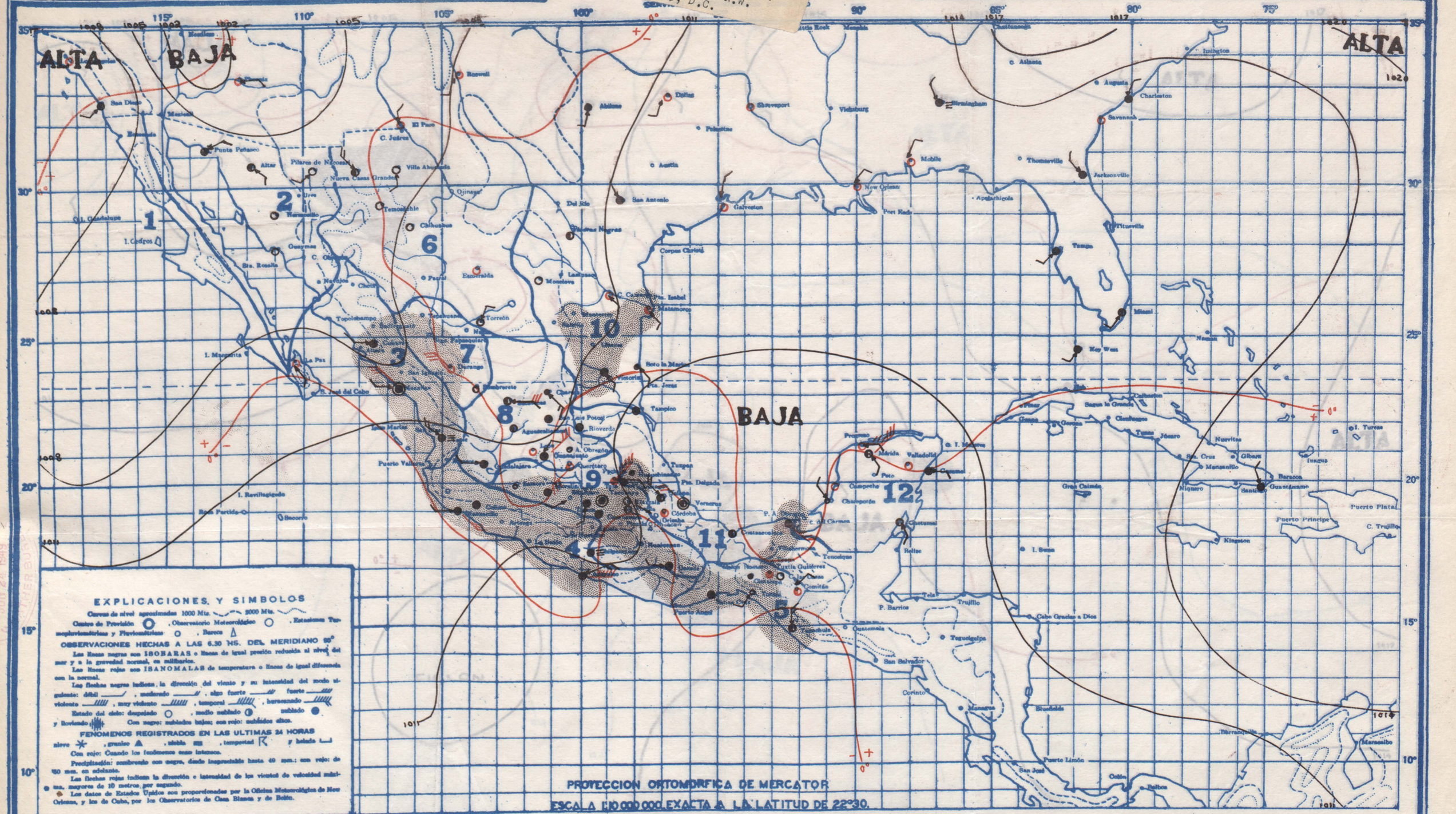

JUEVES 16 DE JUNIO DE 1949

PRONOSTICO DEL TIEMPO PARA MAÑANA

Regiones

1. No habrá cambio de temperatura. Cielo despejado. No habrá lluvias. Vientos moderados del Suroeste.
2. No habrá cambio de temperatura. Cielo despejado. No habrá lluvias. Vientos moderados del Suroeste.
3. Ascenso de temperatura. Cielo medio nublado. Huracanes las lluvias. Vientos moderados del Oeste.
4. No habrá cambio de temperatura. Cielo medio nublado. Lluvias aisladas. Vientos moderados del Oeste.
5. No habrá cambio de temperatura. Cielo nublado. Lluvias generales. Vientos moderados del Sureste.
6. No habrá cambio de temperatura. Cielo despejado. No habrá lluvias.
7. No habrá cambio de temperatura. Cielo medio nublado. Huracanes las lluvias.
8. No habrá cambio de temperatura. Cielo medio nublado. Huracanes las lluvias.
9. No habrá cambio de temperatura. Cielo nublado. Lluvias generales.
10. Ascenso de temperatura. Cielo medio nublado. Huracanes las lluvias. Vientos moderados del Este.
11. No habrá cambio de temperatura. Cielo medio nublado. Lluvias aisladas. Vientos moderados del Sureste.
12. No habrá cambio de temperatura. Cielo medio nublado. No habrá lluvias. Vientos moderados del Sureste.

Regiones	Estaciones	Presión al nivel del mar	Temperaturas: Ambiente	Máxima de ayer	Mínima en últimas 24 h.	Lluvia en 24 h.	Altura sobre el nivel del mar
		mb.	°		°	mm	m.
1	*I. Cedros*			24			
	Ensenada			22			
	I. Guadalupe						
	I. Margarita						
	Altar	1005.7	24	44	23	0	397
	C. Obregón, Son.						40
	Guaymas	1007.1	28	35	28	0	4
	Hermosillo	1006.9	28	41	22	0	211
2	*Mexicali*						
	Nacozari				21	53	18
	Pilares	1007.8	23	37	22	0	38
	Punta Peñasco	1006.1	25	35	21	0	
	Sta. Rosalía						26
	Ures						432
	Badiraguato						170
	Culiacán	1007.6	26	35	25	rast.	53
	Choix						310
	Islas Marías						4
	Islas Revillagigedo						
	La Paz	1009.1	27	33	29	0	13
	Mazatlán						1300
	Puerto Vallarta	1009.5	26	28	26	hasta	78
	S. Blas, Nay.						2
	S. Ignacio						2
							109

Regs.	Estaciones	PPP	Temperaturas TT	Tx	Tn	RRR	H
3	*Tepic*		21	29	21	rast	913
	Topolobampo						3
	Acapulco	1010.3	26	33	25	1	3
	Arteaga						860
	Colima		22	33	22	21	502
4	*Manzanillo*						356
	Iguala						735
	La Unión						38
	Manzanillo	1011.5	25	35	24	6	4
	Cintalapa			36	24	3	555
	C. Las Casas		17	22	10	0	2128
	Comitán		10		10	0	1635
	Matías Romero						
5	*Salina Cruz*	1010.1	26	31	25	tempo	36
	Tapachula	1008.9	22	33	20	9	180
	Tenejá			28	21	0	55
	Tuxtla Gutiérrez		21	33	18	4	530
	C. Juárez						1137
	Chihuahua	1008.7	20	34	18	0	1423
	Esmeralda	1007.8	17	34	15	0	
	Hidalgo del Parral						1652
6	*Casas Grandes*	1006.8	25	38	24	0	
	Ojinaga						786
	Temósachic	1008.1	15	35	14	0	1858
	Torreón	1010.5	23	37	19	0	
	Villa Ahumada	1007.2	19	38	19	0	1205
	Durango		17	27	16	5	1898
7	*Mocorito*						1375
	Nacas						1740
	Tepic, Papasquiaro			26	14	trac	2280
	Zacatecas						2197
	Papalotenco						

Regs.	Estaciones	PPP	Temperaturas TT	Tx	Tn	RRR	H
	Aguascalientes		17	30	16	0	2020
	C. Obregón, Gto.			27	12	0	1870
	Chapala			26	16	3	2020
	Guadalajara	1013.2	18	29	16	rast	1583
8	*Guanajuato*	1011.2	16	28	15	0	2037
	León		16	32	15	0	1809
	Querétaro		16	29	14	0	1850
	San Luis Potosí		16	29	15	0	1877
	Zacatecas	1007.6	12	23	12	0	2612
	Cuernavaca		20	27	16	4	1538
	Chilpancingo		17	28	16	0	1250
	Huajuapan						1597
	Jonacatepec						
	Morelia	1012.3	16	25	15	rast	1923
11	*Oaxaca*	1014.0	16	31	15	4	1553
	Pachuca		15	22	12	0	2435
	Puebla						1150
9	*Puebla*		14	25	14	rast	2160
	Tacubaya	1011.7	14	27	14	2	2309
	Tehuacán						1575
	Tlaxcala		13	24	13	3	2240
	Toluca		12	20	11	8	2675
	Tula						2026
	Zamora			34	14	0	1633
	Zitácuaro						2064
	C. Victoria	1011.1	23	36	21	4	
	Camargo	1010.5	24	36	22	0	
	C. Reynosa						
10	*Linares*						648
	Matamoros	1011.7	25	33	24	24	

Regs.	Estaciones	PPP	Temperaturas TT	Tx	Tn	RRR	H
	Monclova	1008.3	22	34	22	0	587
	Monterrey			39		47	540
	Piedras Negras	1010.7	24	34	23	0	230
	Saltillo			37		0	1660
	Soto la Marina			38	24	0	26
	Tampico	1009.2	25	32	25	5	20
	A. Obregón Tab	1009.6	24	33	23	1	2
	C. del Carmen						
	Coatzacoalcos	1011.9	26	32	26	0	28
	Comalcalco						
	Córdoba			21	31	19	0	871
	Gutiérrez Zamora						
	Huauchinango				25	18	10	1376
	Jalapa	1011.1	19	27	17	0	1320
	Orizaba			28		0	1948
	Riverde			32	21	0	923
	Tuxpa						25
	Tuxpango						69
	Tulancingo			12	25	11	2	2161
	Turpan						10
	Veracruz	1010.3	28	32	25	0	16
	Villahermosa						10
	Campeche	1011.3	29	34	28	0	25
	Cozumel	1010.4	25	33	22	0	5
	Champotón			38	23	0	3
	Chetumal	1011.6	28		27		4
	I. Mujeres					0	7
12	*Mérida*	1010.1	26	36	23	0	26
	Progreso	1009.7	25	31	24	0	14
	Valladolid	1010.3	28	34	24	0	26