National Oceanic and Atmospheric Administration

ERRATA NOTICE

One or more conditions of the original document may affect the quality of the image, such as:

Discolored pages
Faded or light ink
Binding intrudes into the text

This has been a co-operative project between the NOAA Central Library and the Climate Database Modernization Program, National Climate Data Center (NCDC). To view the original document, please contact the NOAA Central Library in Silver Spring, MD at (301) 713-2607 x124 or Library.Reference@noaa.gov

HOV Services
Imaging Contractor
12200 Kiln Court
Beltsville, MD 20704-1387
July 23, 2010

CARTA DEL TIEMPO

SERVICIO METEOROLOGICO MEXICANO

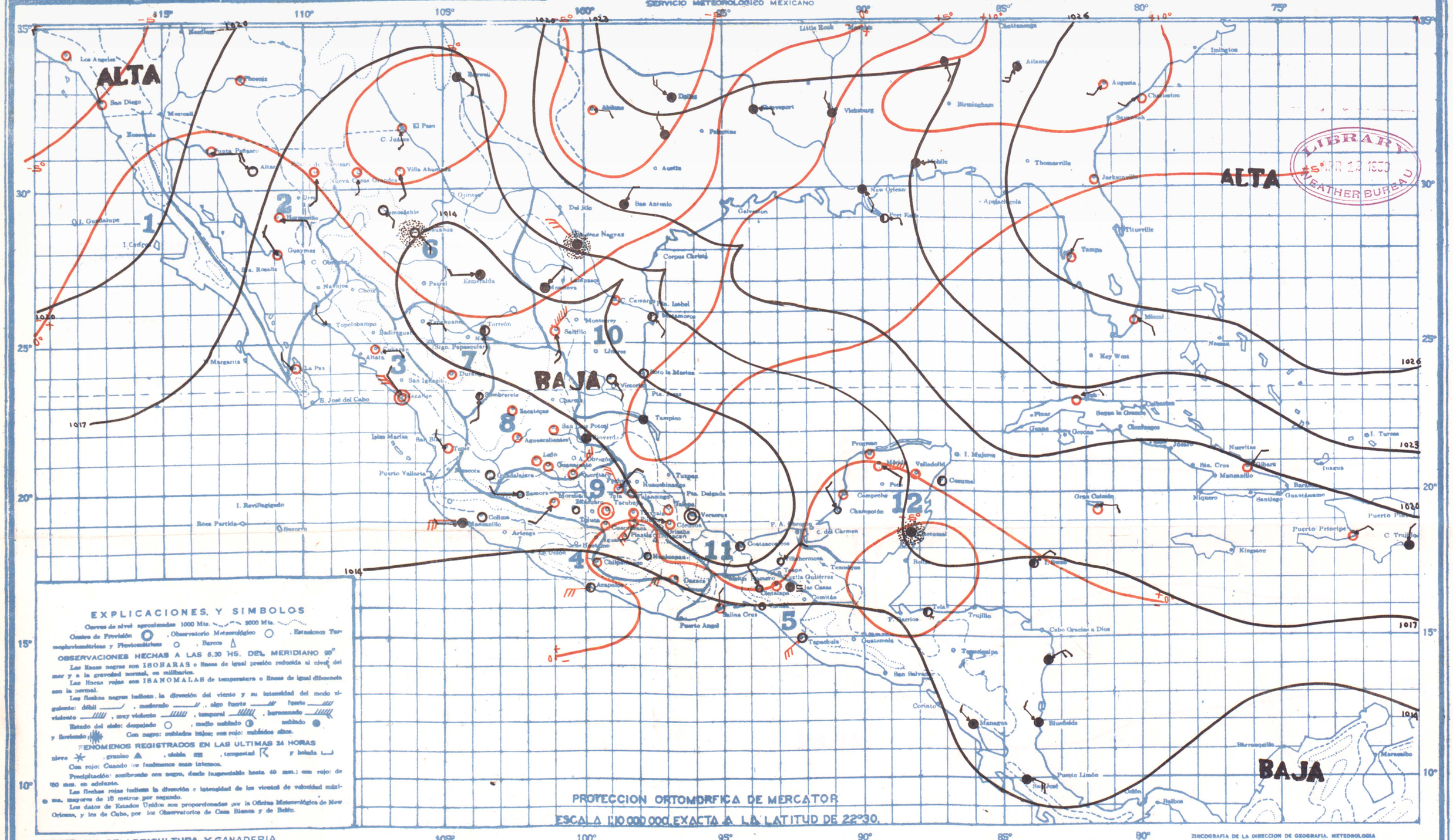

LIBRARY
FEB 12 1950
WEATHER BUREAU

MIERCOLES 1º DE FEBRERO DE 1950

PRONOSTICO DEL TIEMPO PARA MAÑANA

Regiones

1. Descenso de temperatura. Cielo despejado. No habrá lluvias. Vientos moderados del Noroeste.
2. Descenso de temperatura. Cielo despejado. No habrá lluvias. Vientos algo fuertes del Noroeste.
3. Descenso de temperatura. Cielo despejado. No habrá lluvias. Vientos algo fuertes del Noroeste.
4. No habrá cambio de temperatura. Cielo medio nublado. No habrá lluvias. Vientos moderados del Oeste.
5. Ascenso marcado de temperatura. Cielo medio nublado. No habrá lluvias. Vientos moderados del Suroeste.
6. Descenso de temperatura. Cielo despejado. No habrá lluvias.
7. Descenso de temperatura. Cielo medio nublado. No habrá lluvias.
8. No habrá cambio de temperatura. Cielo medio nublado. No habrá lluvias.
9. No habrá cambio de temperatura. Cielo medio nublado. No habrá lluvias.
10. Descenso de temperatura. Cielo nublado. Lluvias aisladas. Vientos moderados del Noroeste.
11. No habrá cambio de temperatura. Cielo medio nublado. No habrá lluvias. Vientos moderados del Suroeste.
12. No habrá cambio de temperatura. Cielo nublado. Posiblemente lluvias. Vientos moderados del Suroeste.

Regiones	Estaciones	Presión al nivel del mar	Temperaturas Ambiente	Temperaturas Máxima de ayer	Temperaturas Mínima en última 24 h.	Lluvia en 24 h.	Altura sobre el nivel del mar
		mb.	°		°	mm	m.
1	I. Cedros			16			
	Ensenada						
	I. Guadalupe						
	I. Margarita						
	Altar	1017.9	2	21	2	0	397
	C. Obregón, Son.						40
	Guaymas	1016.4	17	21	17	0	4
	Hermosillo	1016.5	8	24	8	0	211
	Mexicali						
	Navojoa						38
	Pilares	1014.9	13		11	0	
	Punta Peñasco	1020.9	5	17	3	0	
	Sta. Rosalía						26
	Ures						432
	Badiraguato						170
	Culiacán	1015.1	16	29	15	0	53
	Choix						310
	Islas Marías						4
	Islas Revillagigedo						
	La Paz	1016.0	17	25	16	0	12
	Mazatlán						1300
	Mexicali	1014.7	19	23	19	0	76
	Puerto Vallarta						2
	S. Blas, Nay.						2
	S. Ignacio						160

Reg.	Estaciones	PPP	Temperaturas TT	Tx	Tn	RRR	H
4	Tepic		10	29	9	0	918
	Topolobampo						3
	Acapulco	1013.3	24	32	23	0	3
	Arteaga						860
	Colima		20	32	20	0	502
	Huetamo						356
	Iguala						735
	La Unión						38
	Manzanillo	1014.3	24	32	23	0	4
	Cintalapa			34	18	0	555
	C. Las Casas		2	21	1	0	2128
	Comitán			28		0	1635
	Matías Romero						
5	Salina Cruz	1012.9	22	32	21	0	56
	Tapachula	1011.7	20	32	19	0	180
	Tonalá			31	20	0	55
	Tuxtla Gutiérrez		17	34	15	0	530
	C. Juárez						1137
	Chihuahua	1014.4	15	21	13	0	1423
	Esmeralda	1010.8	16	22	13	0	
	Hidalgo del Parral						1652
6	Casas Grandes	1018.2	7	22	7	0	
	Durango						786
	Temósachic	1014.6	-1	11	-1	0	1858
	Torreón	1013.2	16	30	11	0	
	Villa Ahumada	1014.7	7	29	0	0	1205
	Durango		11	29	10	0	1898
	Nazas						1275
7	Sgo. Papasquiaro						1740
	Saltillo			26	6	0	2350
	Tepehuanes						1987

Reg.	Estaciones	PPP	Temperaturas TT	Tx	Tn	RRR	H
8	Aguascalientes		8	26	7	0	2020
	C. Obregón, Gto.						1870
	Charcas						2020
	Guadalajara	1010.5	10	27	8	0	1583
	Guanajuato	1015.9	11	25	10	0	2037
	León		11	26	10	0	1809
	Querétaro		9	23	9	0	1850
	San Luis Potosí		9	28	8	0	1877
	Zacatecas	1015.9	11	15	9	0	2612
9	Cuernavaca		18	27	16	0	1538
	Chilpancingo		14	31	13	0	1250
	Huajuapan			28	7	0	1597
	Jonacatepec						
	Morelia	1015.3	11	25	10	0	1923
	Oaxaca	1017.3	10	31	9	0	1563
	Pachuca		8	22	7	0	2435
	Piedras						1120
	Puebla		10	24	10	0	2150
	Tacubaya	1015.9	7	24	7	0	2309
	Tehuacán						1676
	Tlaxcala		7	24	7	0	2240
	Toluca			21			2675
	Tula						2036
	Zamora			27	8	0	1633
	Zitácuaro			24	16	0	2064
10	C. Victoria	1014.1	18	30	18	0	
	Camargo	1014.2	22	32	26	0	
	C. Reynosa						
	Linares						648
	Matamoros	1016.7	20	28	26	0	

Reg.	Estaciones	PPP	Temperaturas TT	Tx	Tn	RRR	H
10	Monclova	1013.9	16	24	16	0	587
	Monterrey			29		0	540
	Piedras Negras	1018.0	11	18	11	[illegible]	220
	Saltillo		11	27	11	0	1609
	Soto la Marina	1014.6	18	32	18	0	26
	Tampico	1013.6	22	28	22	0	20
	A. Obregón Tab			32		0	2
	C. del Carmen						
	Coatzacoalcos	1013.7	23	27	22	0	28
	Comalcalco						
	Córdoba		15	28	11	0	871
	Gutiérrez Zamora						
	Huauchinango						1576
11	Jalapa	1015.1	14	23	14		1300
	Orizaba			24			1248
	Riverde		13	26	13	0	982
	Teapa						30
	Tenosique						60
	Tuxtepec		6	25	5	0	2181
	Tuxpan						10
	Veracruz	1014.0	22	27	22	0	16
	Villahermosa			33	17	0	10
	Campeche	1015.9	23	32	22	0	35
	Cozumel	1017.7	21	29	19	0	3
	Champotón			31	18	0	2
12	Chetumal	1018.1	13	29	13	2	4
	I. Mujeres						7
	Mérida	1016.3	19	31	16	0	22
	Progreso	1016.3	21	26	17	0	14
	Valladolid	1016.5	15		21	0	22

CARTA DEL TIEMPO

SERVICIO METEOROLOGICO MEXICANO

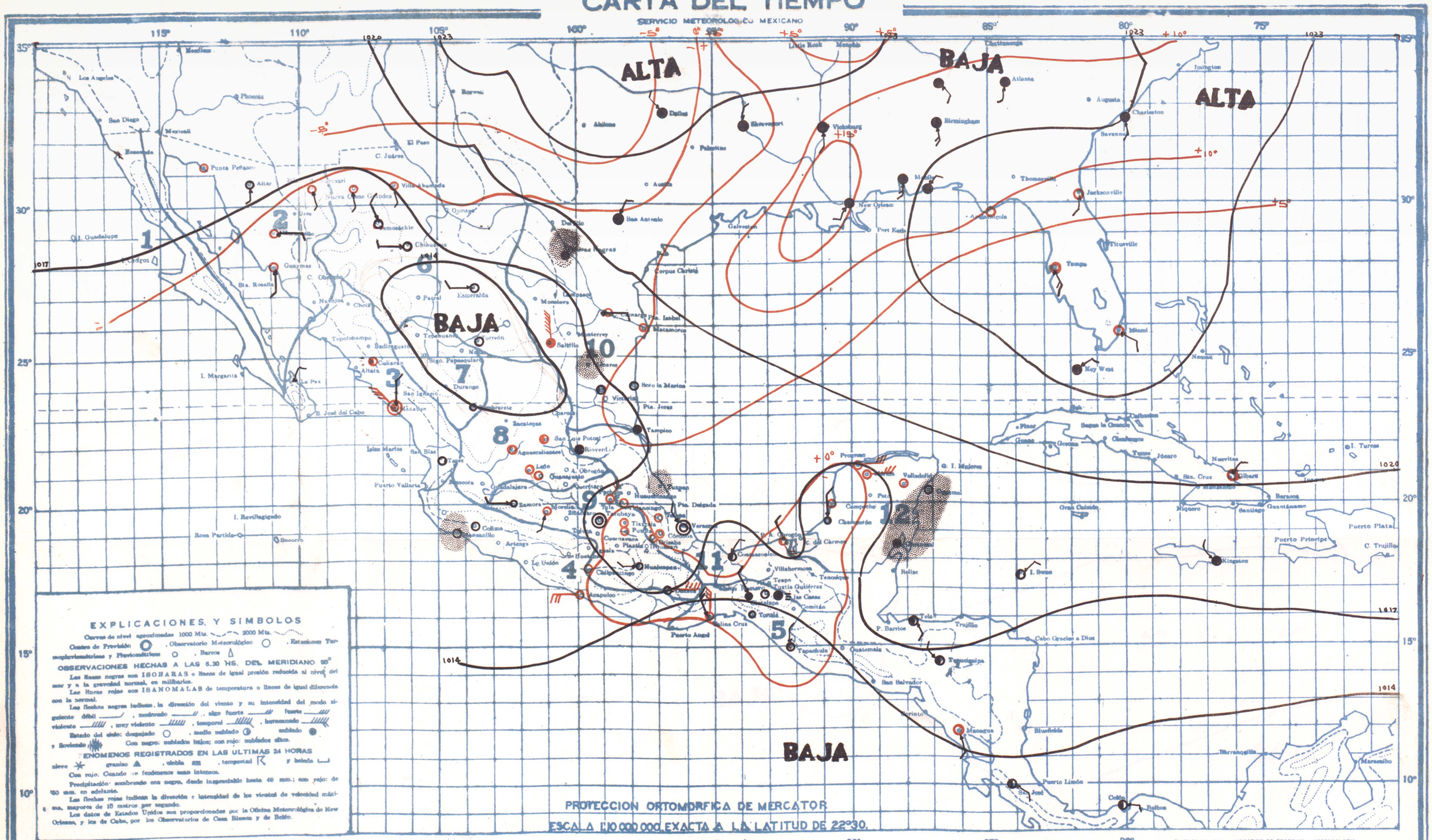

JUEVES 2 DE FEBRERO DE 1950

PRONOSTICO DEL TIEMPO PARA MAÑANA

Regiones

1. No habrá cambio de temperatura. Cielo despejado. No habrá lluvia. Vientos moderados del Noroeste.
2. Descenso de temperatura. Cielo despejado. No habrá lluvia. Vientos algo fuertes del Norte.
3. Descenso de temperatura. Cielo medio nublado. No habrá lluvia. Vientos algo fuertes del Noroeste.
4. No habrá cambio de temperatura. Cielo nublado. Ocasionales lluvias. Vientos moderados del Oeste.
5. No habrá cambio de temperatura. Cielo medio nublado. No habrá lluvia. Vientos moderados del Noroeste.
6. Descenso de temperatura. Cielo despejado. No habrá lluvia. Heladas.
7. Descenso de temperatura. Cielo medio nublado. No habrá lluvia.
8. No habrá cambio de temperatura. Cielo despejado. No habrá lluvia.
9. No habrá cambio de temperatura. Cielo medio nublado. Ocasionales lluvias.
10. Descenso de temperatura. Cielo nublado. Lluvias aisladas. Vientos algo fuertes del Norte.
11. No habrá cambio de temperatura. Cielo nublado. Ocasionales lluvias. Vientos moderados del Este.
12. No habrá cambio de temperatura. Cielo nublado. Ocasionales lluvias. Vientos moderados del Sureste.

Regiones	ESTACIONES	Presión al nivel del mar	Temperaturas: Ambiente	Máxima de ayer	Mínima en última 24 h.	Lluvia en 24 h.	Altura sobre el nivel del mar
		mb.	°		°	mm	m.
1	I. Cedros						
1	Ensenada						
1	I. Guadalupe						
1	I. Margarita						
2	Altar	1018.9	3	25	3	0	397
2	C. Obregón; Son.						40
2	Guaymas	1016.4	17	22	17	0	4
2	Hermosillo	1016.5	10	24	8	0	211
2	Mazatlán						38
2	Navojoa						
2	Pilares	1015.6	12		11	0	
2	Punta Peñasco	1021.0	8	17	6	0	
2	Sta. Rosalía						26
2	Ures						432
2	Badiraguato						170
2	Culiacán	1015.0	15	31	14	0	53
2	Choix						310
2	Islas Marías						4
2	Islas Revillagigedo						
2	La Paz						12
3	Mocorito						1200
3	Macuilión	1014.9	19	23	19	0	78
3	Puerto Vallarta						2
3	S. Blas, Nay.						2
3	S. Ignacio						180

Reg.	ESTACIONES	PPP	Temperaturas TT	Tx	Tn	RRR	H
4	Tepic		21	29	19	0	918
4	Tepacoacampo						3
4	Acapulco	1014.3	26	32	25	0	3
4	Arteaga						860
4	Colima		21	32	21	0	502
4	Huetamo						356
4	Iguala						735
4	La Unión						38
4	Manzanillo	1014.8	24	32	23	trza.	4
4	Cintalapa			32	19	0	555
4	C. Las Casas		1	2	1	0	2128
4	Comitán						1635
5	Matías Romero						
5	Salina Cruz	1013.6	23	34	22	0	56
5	Tapachula	1012.7	14	33	8	0	180
5	Tonalá			30	20	0	55
5	Tuxtla Gutiérrez		19	30	16	0	530
5	C. Juárez						1137
5	Chahualua	1016.7	7	24	7	0	1423
5	Esmeralda	1012.2	15	26	8	0	
5	Hidalgo del Parral						1652
6	Casas Grandes	1016.9	3	21	3	0	
6	Ojinaga						786
6	Temósachic	1016.3	-2	18	-3	0	1858
6	Torreón	1012.5	18	26	11	0	
6	Villa Ahumada	1017.7	0	22	-1	0	1205
6	Durango					0	1898
6	Nazas						1275
7	Sgo. Papasquiaro						1740
7	Sombrerete			26	7	0	2240
7	Tepehuanes						1987

Reg.	ESTACIONES	PPP	Temperaturas TT	Tx	Tn	RRR	H
8	Aguascalientes		10	28	9	0	2020
8	C. Obregón, Gto.						1870
8	Cheres						2020
8	Guadalajara	1012.9	11	27	8	0	1583
8	Guanajuato	1016.9	11	26	10	0	2037
8	León		10	29	9	0	1809
8	Querétaro						1850
8	San Luis Potosí		10	27	8	0	1877
8	Zacatecas						2612
8	Cuernavaca						1538
9	Chilpancingo		13	29	12	0	1250
9	Huajuapan			29	6	0	1597
9	Jonacatepec						
9	Morelia	1016.0	11	24	10	0	1923
9	Oaxaca	1018.9	10	31	8	0	1563
9	Pachuca		8	27	7	0	2425
9	Piedras						1120
9	Puebla		7	25	6	0	2150
9	Tacubaya	1017.1	7	26	6	0	2309
9	Tehuacán						1676
9	Tlaxcala		5		4	2	2240
9	Toluca						2675
9	Tula						2036
9	Zamora						1633
9	Zitácuaro			30	16	0	2064
10	C. Victoria	1016.0	18	25	18	0	
10	Camargo	1017.3	23	32	21	0	
10	C. Reynosa						
10	Linares						645
10	Matamoros	1017.1	19	29	19	0	

Reg.	ESTACIONES	PPP	Temperaturas TT	Tx	Tn	RRR	H
10	Monclova						597
10	Monterrey						540
10	Piedras Negras	1019.9	14	15	13	trza.	220
10	Saltillo		9	25	9	0	1600
10	Soto la Marina	1017.3	19	32	19	0	35
10	Tampico	1016.1	22	28	21	0	30
11	A. Obregón Tab	1017.9	20	32	19	0	2
11	C. del Carmen						
11	Coatzacoalcos	1016.5	24	28	23	0	38
11	Comalcalco						
11	Córdoba		15	28	11	0	871
11	Gutiérrez Zamora						
11	Huauchinango						1576
11	Jalapa	1017.1	13	22	12	0	1300
11	Orizaba		13	22	13	0	1348
11	Riverde		15	27	12	0	980
11	Teapa						30
11	Tenosique						60
11	Tuxtepec		2	23	1	0	2181
11	Tuxpan						10
11	Veracruz	1016.3	23	27	22	0	16
11	Villahermosa						10
11	Campeche	1018.0	24	32	23	0	35
11	Cozumel	1016.5	17	29	17	0	3
11	Champotón			31	18	0	2
12	Chetumal	1018.9	23	29	19	4	4
12	I. Mujeres						7
12	Mérida	1016.9	20	31	17	0	22
12	Progreso	1017.2	21	28	17	0	14
12	Valladolid	1017.3	22	34	20	0	32

CARTA DEL TIEMPO

SERVICIO METEOROLOGICO MEXICANO

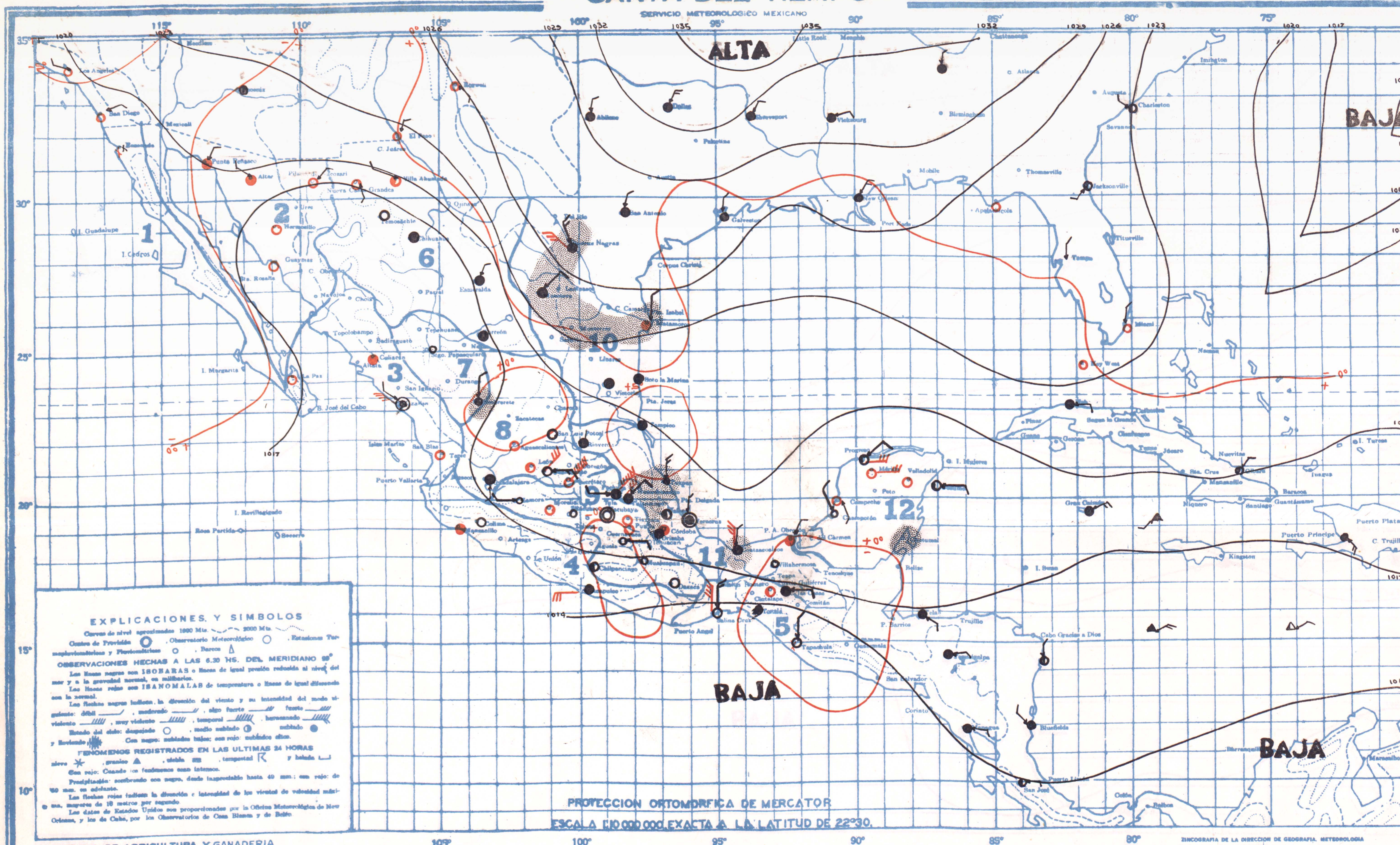

EXPLICACIONES Y SIMBOLOS

Curvas de nivel aproximadas 1000 Mts. ———— 2000 Mts. ....

Centro de Previsión ◯, Observatorio Meteorológico ○, Estaciones Termopluviométricas y Pluviométricas ○, Barcos △

OBSERVACIONES HECHAS A LAS 6.30 HS. DEL MERIDIANO 90°

Las líneas negras son ISOBARAS o líneas de igual presión reducida al nivel del mar y a la gravedad normal, en milibarios.

Las líneas rojas son ISANOMALAS de temperatura o líneas de igual diferencia con la normal.

Las flechas negras indican la dirección del viento y su intensidad del modo siguiente: débil, moderado, algo fuerte, fuerte, violento, muy violento, temporal, huracanado.

Estado del cielo: despejado ○, medio nublado ◐, nublado ●, y lloviendo. Con negro: nublados bajos; con rojo: nublados altos.

FENOMENOS REGISTRADOS EN LAS ULTIMAS 24 HORAS

nieve ✳, granizo ▲, niebla ≡, tempestad R, y helada ⊔

Con rojo: Cuando los fenómenos sean intensos.

Precipitación: sombreado con negro, desde inapreciable hasta 49 mm.; con rojo: de 50 mm. en adelante.

Las flechas rojas indican la dirección e intensidad de los vientos de velocidad máxima, mayores de 10 metros por segundo.

Los datos de Estados Unidos son proporcionados por la Oficina Meteorológica de New Orleans, y los de Cuba, por los Observatorios de Casa Blanca y de Belén.

VIERNES 3 DE FEBRERO DE 1950

PRONOSTICO DEL TIEMPO PARA MAÑANA

Regiones

1. No habrá cambio de temperatura. Cielo despejado. No habrá lluvias. Vientos moderados del Noroeste.
2. Descenso de temperatura. Cielo despejado. No habrá lluvias. Vientos moderados del Noroeste.
3. Descenso de temperatura. Cielo nublado. Escasearán las lluvias. Vientos moderados del Noroeste.
4. No habrá cambio de temperatura. Cielo medio nublado. Escasearán las lluvias. Vientos moderados del Oeste.
5. Descenso de temperatura. Cielo nublado. Lluvias aisladas. Vientos algo fuertes del Norte.
6. Descenso de temperatura. Cielo medio nublado. No habrá lluvias.
7. Descenso de temperatura. Cielo medio nublado. No habrá lluvias.
8. Descenso de temperatura. Cielo medio nublado. No habrá lluvias.
9. Descenso de temperatura. Cielo nublado. Escasearán las lluvias.
10. Descenso de temperatura. Cielo nublado. Lluvias aisladas. Vientos moderados del Norte.
11. Descenso de temperatura. Cielo nublado. Lluvias aisladas. Vientos algo fuertes del Norte.
12. Descenso de temperatura. Cielo nublado. Lluvias aisladas. Vientos moderados del Norte.

Regiones	ESTACIONES	Presión al nivel del mar (mb.)	Temperaturas: Ambiente (°)	Máxima de ayer	Mínima en última 24 h. (°)	Lluvia en 24 h. (mm)	Altura sobre el nivel del mar (m.)
1	I. Cedros	.					
	Ensenada	.		17			
	I. Guadalupe	.					
	I. Margarita	.					
2	Altar	1018.9	4	24	4	0	397
	C. Obregón; Son.	.					40
	Guaymas	1016 8	17	26	17	0	4
	Hermosillo	1016 4	10	26	9	0	211
	Mexicali						
	Navojoa	.					38
	Pilares	1016.9	13	24	11	0	
	Punta Peñasco	1020.3	9	23	7	0	
	Sta. Rosalía	.					26
	Ures	.					432
3	Badiraguato						170
	Culiacán	1016 5	15	30	14	0	53
	Choix	.					310
	Islas Marías	.					4
	Islas Revillagigedo	.					
	La Paz	1017.2	15	25	14		12
	Mascota	.					1200
	Mazatlán	1015.9	20	22	18	0	78
	Puerto Vallarta	.		28	18	0	2
	S. Blas, Nay	.					2
	S. Ignacio						100

Reg.	ESTACIONES	PPP	TT	Tx	Tn	RRR	H
4	Tepic	.	10	26	9	0	918
	Topolobampo						3
	Acapulco	1015.8	24	32	23	0	3
	Arteaga						860
	Colima	.	19	32	18	0	502
	Huetamo	.					356
	Iguala	.		34	14	0	735
	La Unión	.					38
	Manzanillo	1015 7	23	33	22	0	4
5	Cintalapa			21	15	0	555
	C. Las Casas	.	10	31	6	inap	2128
	Comitán	.	11	25	4	0	1635
	Matías Romero	.					
	Salina Cruz	1014 4	26	34	25	0	56
	Tapachula	1012.7	19	32	17	0	180
	Tonalá	.		30	20	0	55
	Tuxtla Gutiérrez	.	20	33	18	0	530
6	C. Juárez						1137
	Chihuahua	1018 7	8	22	8	0	1423
	Esmeralda	1016.3	10	26	6	0	
	Hidalgo del Parral	.		24	4	0	1652
	Casas Grandes	1019 0	4	21	2	0	
	Ojinaga	.		18	8	0	786
	Temosachic	1016 3	0	2	-1	0	1858
	Torreón	1015.9	17	29	10	0	
	Villa Ahumada	1019.1	2	24	1	0	1205
7	Durango	.	13	29	11	0	1898
	Nazas	.					1275
	Stgo. Papasquiaro	.		22	2	0	1740
	Sombrerete	.		26	8	inap	2350
	Tepehuanes						[illegible]

Reg.	ESTACIONES	PPP	TT	Tx	Tn	RRR	H
8	Aguascalientes	.	10	27	9	0	2020
	C. Obregón, Gto.	.		22	8	0	1870
	Chereas	.		20	12	0	2020
	Guadalajara	1013.9	13	24	9	0	1583
	Guanajuato	1019 6	12	26	10	0	2037
	León		11	29	9	0	1809
	Querétaro	.	10	26	9	0	1850
	San Luis Potosí		10	24	9	0	1877
	Zacatecas	1017.6	6	12	4	0	2612
9	Cuernavaca	.	18	24	15	0	1538
	Chilpancingo	.	13	30	12	0	1250
	Huajuapan	.		28	8	0	1597
	Jonacatepec			28	20	0	
	Morelia	1018.4	12	24	11	0	1923
	Oaxaca	1020 5	11		10	0	1563
	Pachuca	.	9	20	8	0	2435
	Piaxtla	.		34	10	0	1120
	Puebla	.	8	24	7	0	2150
	Tacubaya	1018 9	6	25	6	0	2309
	Tehuacán	.		18		6	1676
	Tlaxcala	.	7	23	7	0	2240
	Toluca	.	4	19	4	0	2675
	Tula	.					2036
	Zamora	.		27	8	0	1633
	Zitácuaro	.		24	9	0	1964
10	C. Victoria	1021.5	20	24	20	0	
	Camargo	.		30		0	
	C. Reynosa	.					
	Linares	.					646
	Matamoros	1023.5	13	29	13	5	

Reg.	ESTACIONES	PPP	TT	Tx	Tn	RRR	H
10	Monclova	1023 2	7	22	7	1	587
	Monterrey	1020.3	13	23	12	3	540
	Piedras Negras	1029 0	7	20	6	2	220
	Saltillo	.		21		0	1600
	Soto la Marina	1021.0	21	31	21	0	25
	Tampico	1019.9	23	26	23	0	20
11	A. Obregón Tab	1019.1	21	32	20	2	2
	C. del Carmen						
	Coatzacoalcos	1019.2	22	27	22	2	28
	Comalcalco	.					
	Córdoba	.	16	26	14	0	871
	Gutiérrez Zamora	.					
	Huauchinango	.		23	4	7	1576
	Jalapa	1020 3	14	21	13	0	1399
	Orizaba	.	15	23	14	inap	1248
	Rioverde	.	16	24	14	inap	988
	Teapa	.		29	18	0	20
	Tenosique	.					60
	Tulancingo	.	10	23	8	0	2181
	Tuxpan			21	17	1	10
	Veracruz	1019.7	23	28	23	0	16
	Villahermosa			35	18	3	10
12	Campeche	1019 7	23	29	22	0	25
	Cozumel	1018 4	21	28	21	0	3
	Champotón	.		29	17	0	2
	Chetumal	1020.1	21	29	19	7	4
	I. Mujeres						7
	Mérida	1018 8	21	31	18	0	22
	Progreso	1018.5	24	27	23	0	14
	Valladolid	1018.0	23	30	21	0	22

CARTA DEL TIEMPO

SERVICIO METEOROLOGICO MEXICANO

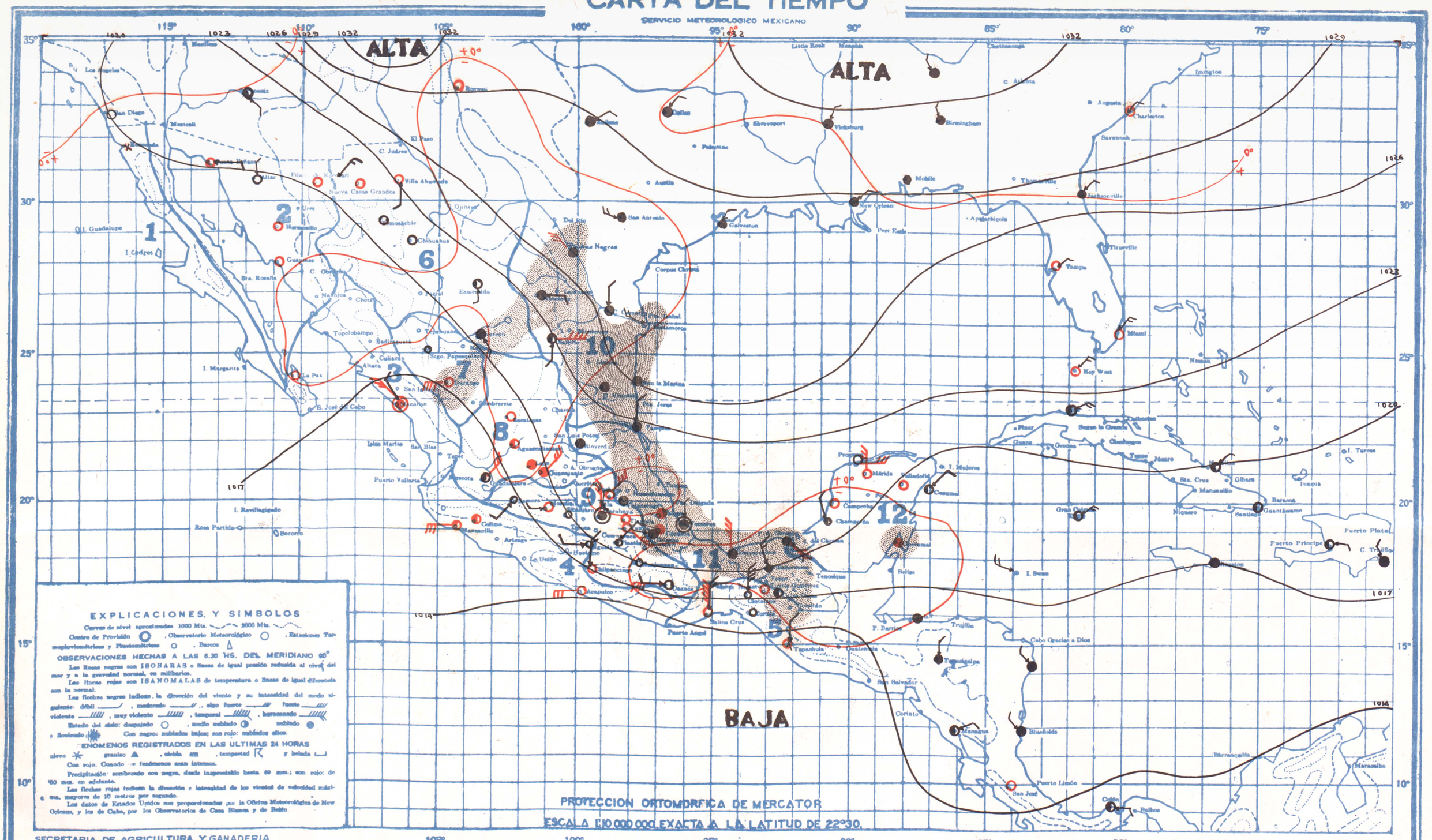

SABADO 4 DE FEBRERO DE 1950

PRONOSTICO DEL TIEMPO PARA MAÑANA

Regiones

1. Ascenso de temperatura. Cielo medio nublado. No habrá lluvias. Vientos débiles del Noreste.
2. Ascenso de temperatura. Cielo despejado. No habrá lluvias. Vientos débiles del Noreste.
3. No habrá cambio de temperatura. Cielo medio nublado. No habrá lluvias. Vientos moderados del Noroeste.
4. No habrá cambio de temperatura. Cielo despejado. No habrá lluvias. Vientos moderados del Oeste.
5. No habrá cambio de temperatura. Cielo nublado. Escasearán las lluvias. Vientos moderados del Norte.
6. Ascenso de temperatura. Cielo despejado. No habrá lluvias.
7. No habrá cambio de temperatura. Cielo medio nublado. No habrá lluvias.
8. Ascenso de temperatura. Cielo medio nublado. No habrá lluvias.
9. Ascenso de temperatura. Cielo despejado. No habrá lluvias.
10. Ascenso de temperatura. Cielo nublado. Escasearán las lluvias. Vientos débiles del Norte.
11. Ascenso de temperatura. Cielo nublado. Escasearán las lluvias. Vientos moderados del Norte.
12. No habrá cambio de temperatura. Cielo medio nublado. Escasearán las lluvias. Vientos moderados del Noroeste.

Regiones	ESTACIONES	Presión al nivel del mar	Temperaturas: Ambiente	Máxima de ayer	Mínima en última 24 h.	Lluvia en 24 h.	Altura sobre el nivel del mar
		mb.	°		°	mm	m.
1	I. Cedros	.	.				218
	Ensenada	.	.				3
	I. Guadalupe	.	.				860
	I. Margarita	.	.				502
2	Alter	1019.9	5	27	5	0	397
	C. Obregón; Son.	.	.				40
	Guaymas	1017.7	16	26	16	0	4
	Hermosillo	1018.0	13	26	12	0	211
	Mazocúi	.	.				
	Navojoa	.	.				38
	Pilares	1016.9	15	21	13	0	
	Punta Peñasco	1021.7	7	20	3	0	
	Sta. Rosalía	.	.				26
	Ures	.	.				432
	Badiraguato	.	.				170
	Culiacán	.	.				53
	Chóix	.	.				310
	Islas Marías	.	.				4
	Islas Revillagigedo	.	.				
3	La Paz	1018.5	15	24	14	0	12
	Mazatlán	.	.				1200
	Mocorito	1016.9	19	22	18	0	78
	Puerto Vallarta	.	.				2
	S. Blas, Nay	.	.				2
	S. Ignacio	.	.				186

Reg.	ESTACIONES	PPP	Temperaturas TT	Tx	Tn	RRR	H
4	Tepic	.	.				218
	Topolobampo	.	.				3
	Acapulco	1014.0	24	33	24	0	3
	Arteaga	.	.				860
	Colima	.	19	33	19	0	502
	Huetamo	.	.				356
	Iguala	.	.	33	18	0	735
	La Unión	.	.				38
	Manzanillo	1015.6	25	31	22	0	4
	Cintalapa	.	.	33	19	0	555
	C. Las Casas	.	9	19	7	tmp	2128
	Comitán	.	.				1635
	Matías Romero	.	.				
5	Salina Cruz	1015.7	25	32	24	0	56
	Tapachula	1012.1	20		7	0	180
	Tonalá	.	.	33	22	0	55
	Tuxtla Gutiérrez	.	19	32	16	0	530
	C. Juárez	.	.				1137
6	Chihuahua	1021.6	9	22	8	0	1423
	Esmeralda	1018.6	10	20	6	0	
	Hidalgo del Parral	.	.				1652
	Casas Grandes	1022.0	4	21	4	0	
	Ojinaga	.	.				786
	Temósachic	1021.0	-3	2	-4	0	1858
	Torreón	1020.3	14	27	7	0	
	Ville Ahumada	1023.5	2	22	0	0	1205
	Durango	.	10	21	10	0	1898
	Nazas	.	.				1275
7	Sgo. Papasquiaro	.	.	25	3	0	1740
	Saltillo	.	.				2380
	Tepehuanes	.	.				1787

Reg.	ESTACIONES	PPP	Temperaturas TT	Tx	Tn	RRR	H
8	Aguascalientes	.	8	25	7	0	2020
	C. Obregón, Gto.	.	.				1870
	Chereas	.	.				2020
	Guadalajara	1016.3	11	27	9	0	1583
	Guanajuato	1020.1	11	21	9	0	2037
	León	.	9	27	8	0	1809
	Querétaro	.	.				1850
	San Luis Potosí	.	.				1877
	Zacatecas	1018.9	5	18	2	0	2612
	Cuernavaca	.	.				1538
9	Chilpancingo	.	16	28	15	0	1250
	Huajuapan	.	.	29	8	0	1597
	Jonacatepec	.	.				
	Morelia	1019.3	11	22	11	0	1923
	Oaxaca	1020.4	11	27	9	tmp	1563
	Pachuca	.	7	16	6	0	2435
	Piazzila	.	.	30	13	0	1120
	Puebla	.	12	22	8	0	2150
	Tacubaya	1020.0	6	21	6	0	2309
	Tehuacán	.	.				1676
	Tlaxcala	.	8	21	8	0	2240
	Toluca	.	.				2675
	Tula	.	.				2036
	Zamora	.	.	29	11	0	1633
	Zitácuaro	.	.	24	9	0	2004
10	C. Victoria	1025.3	12	20	12	tmp	
	Camargo	1017.3	9	21	9	0	
	C. Reynosa	.	.				
	Linares	.	.				
	Matamoros	.	.				645

Reg.	ESTACIONES	PPP	Temperaturas TT	Tx	Tn	RRR	H
10	Monclova	1022.8	9	26	7	2	597
	Monterrey	.	.				540
	Piedras Negras	1029.0	9	9	8	1	220
	Saltillo	.	8	15	7	0	1609
	Soto la Marina	1026.1	14	20	14	tmp	25
	Tampico	1022.4	13	27	18	tmp	20
	A. Obregón Tab	1022.5	20	29	19	12	2
	C. del Carmen	.	.				
11	Cosizacoalcos	1021.5	21	26	21	3	28
	Comalcalco	.	.				
	Córdoba	.	15	28	13	0	871
	Gutiérrez Zamora	.	.				
	Huauchinango	.	.				1576
	Jalapa	1021.5	13	19	12	0	1200
	Orizaba	.	14	25	13	11	1248
	Rioverde	.	15	24	14	0	962
	Teapa	.	.				29
	Tenampa	.	.				60
	Tuxtepec	.	6	24	4	0	2181
	Tuxpan	.	.				10
	Veracruz	1021.5	23	27	23	tmp	16
	Villahermosa	.	.	34	17	10	10
	Campeche	1021.1	23	28	22	0	35
	Cozumel	1019.2	22	28	21	0	8
	Champotón	.	.	29	17	0	2
12	Chetumal	1020.9	19	30	18	7	4
	I. Mujeres	.	.				7
	Mérida	1020.3	20	29	17	0	28
	Progreso	1019.9	22	26	18	0	14
	Valladolid	1019.5	22	29	20	0	33

CARTA DEL TIEMPO

SERVICIO METEOROLOGICO MEXICANO

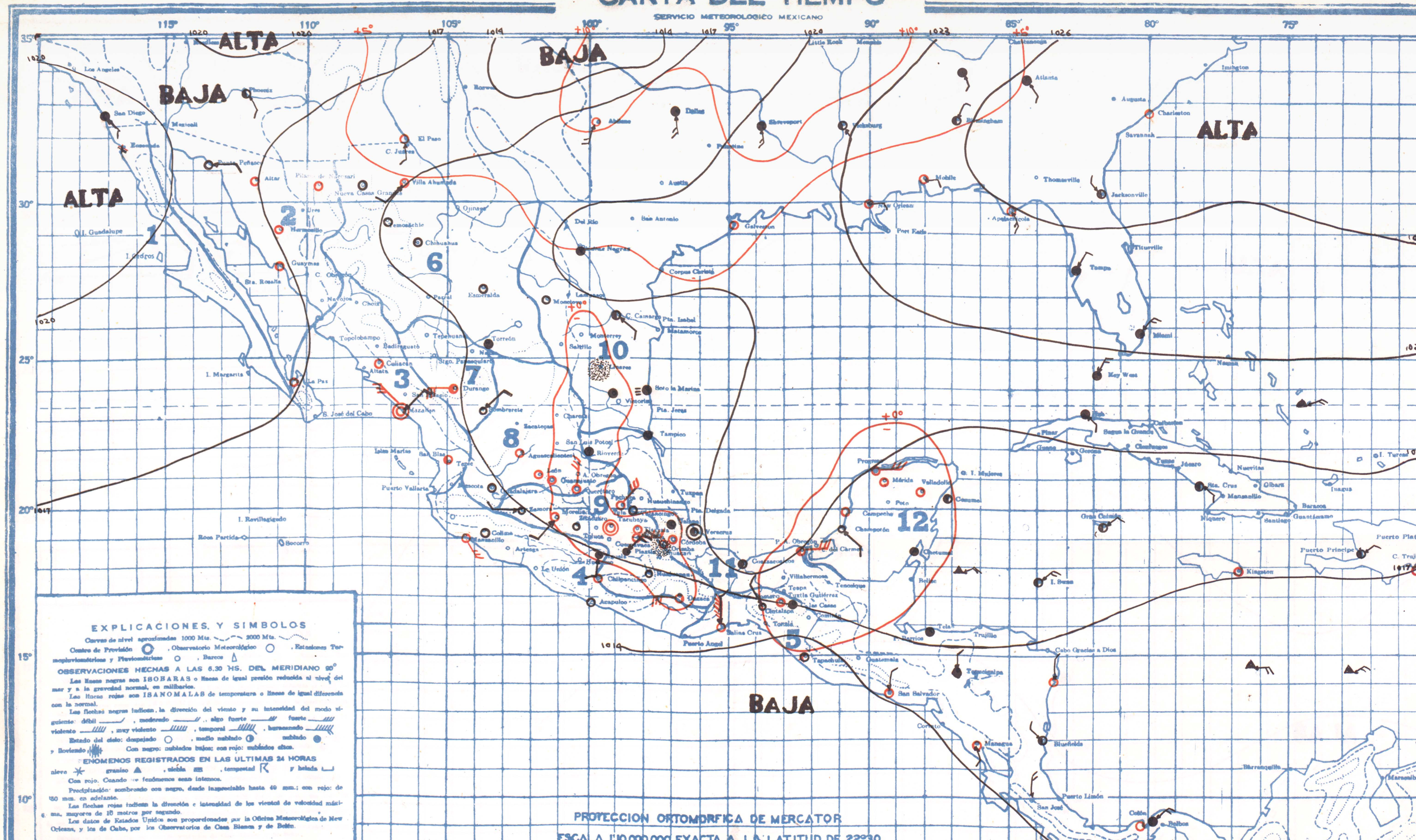

EXPLICACIONES. Y SIMBOLOS

Curvas de nivel aproximadas 1000 Mts. 2000 Mts.

Centro de Previsión, Observatorio Meteorológico, Estaciones Termopluviométricas y Pluviométricas, Barcos

OBSERVACIONES HECHAS A LAS 6.30 HS. DEL MERIDIANO 90°

Las líneas negras son ISOBARAS o líneas de igual presión reducida al nivel del mar y a la gravedad normal, en milibarios.

Las líneas rojas son ISANOMALAS de temperatura o líneas de igual diferencia con la normal.

Las flechas negras indican, la dirección del viento y su intensidad del modo siguiente: débil, moderado, algo fuerte, fuerte, violento, muy violento, temporal, huracanado.

Estado del cielo: despejado, medio nublado, nublado y lloviendo. Con negro: nublados bajos; con rojo: nublados altos.

FENOMENOS REGISTRADOS EN LAS ULTIMAS 24 HORAS

nieve, granizo, niebla, tempestad y helada

Con rojo. Cuando los fenómenos sean intensos.

Precipitación: sombreado con negro, desde inapreciable hasta 49 mm.; con rojo: de 50 mm. en adelante.

Las flechas rojas indican la dirección e intensidad de los vientos de velocidad máxima, mayores de 10 metros por segundo.

Los datos de Estados Unidos son proporcionados por la Oficina Meteorológica de New Orleans, y los de Cuba, por los Observatorios de Casa Blanca y de Belén.

SECRETARIA DE AGRICULTURA Y GANADERIA

ZINCOGRAFIA DE LA DIRECCION DE GEOGRAFIA. METEOROLOGIA

LUNES 6 DE FEBRERO DE 1950

PRONOSTICO DEL TIEMPO PARA MAÑANA

Regiones

1. No habrá cambio de temperatura. Cielo nublado. Escasearán las lluvias. Vientos moderados del Suroeste.
2. Ascenso de temperatura. Cielo despejado. No habrá lluvias. Vientos moderados del Sureste.
3. No habrá cambio de temperatura. Cielo despejado. No habrá lluvias. Vientos moderados del Noroeste.
4. No habrá cambio de temperatura. Cielo despejado. No habrá lluvias. Vientos moderados del Suroeste.
5. Ascenso de temperatura. Cielo medio nublado. Escasearán las lluvias. Vientos débiles del Noreste.
6. No habrá cambio de temperatura. Cielo despejado. No habrá lluvias.
7. No habrá cambio de temperatura. Cielo medio nublado. No habrá lluvias.
8. Ascenso de temperatura. Cielo despejado. No habrá lluvias.
9. No habrá cambio de temperatura. Cielo medio nublado. No habrá lluvias.
10. No habrá cambio de temperatura. Cielo medio nublado. Escasearán las lluvias. Vientos moderados del Sureste.
11. Ascenso de temperatura. Cielo medio nublado. Escasearán las lluvias. Vientos moderados del Este.
12. Ascenso de temperatura. Cielo medio nublado. Escasearán las lluvias. Vientos moderados del Este.

Regiones	ESTACIONES	Presión al nivel del mar	Temperaturas: Ambiente	Máxima de ayer	Mínima en última 24 h.	Lluvia en 24 h.	Altura sobre el nivel del mar
		mb.	°	°	°	mm	m.
1	I. Cedros						
	Ensenada						
	I. Guadalupe						
	I. Margarita						
2	Altar	1016.9	8	29	8	0	397
	C. Obregón; Son.						40
	Guaymas	1017.1	17	28	17	0	4
	Hermosillo	1017.1	11	29	11	0	211
	Mexicali						
	Navojoa						38
	Pilares	1018.6	13		13	0	
	Punta Peñasco	1019.0	8	21	6	0	
	Sta. Rosalía						26
	Ures						432
3	Badiraguato						170
	Culiacán	1016.6	16	33	15		53
	Choix						310
	Islas Marías						4
	Islas Revillagigedo						
	La Paz	1017.2	16	26	15	0	12
	Mascota						1200
	Mazatlán	1017.6	20	22	18	0	78
	Puerto Vallarta			28	20	0	2
	S. Blas, Nay						2
	S. Ignacio						150

Reg.	ESTACIONES	PPP	Temperaturas TT	Tx	Tn	RRR	H
	Tepic		12	30	[illegible]	0	918
	Topolobampo						3
	Acapulco	1016.0	23	32	23	0	3
	Arteaga						860
	Colima		18	33	18	0	502
	Huetamo						356
4	Iguala			32	15	0	735
	La Unión						38
	Manzanillo	1016.9	22	34	21	0	4
	Cintalapa			28	18	0	555
	C. Las Casas		10	21	6	0	2128
	Comitán		10	23	0	0	1635
	Matías Romero						
5	Salina Cruz	1016.4	24	32	23	0	56
	Tapachula	1013.7	20	31	18	0	180
	Tonalá						55
	Tuxtla Gutiérrez		15	28	13	0	530
	C. Juárez						1137
	Chihuahua	1018.5	9	26	9	0	1423
	Esmeralda	1015.2	11	2[illegible]	8	0	
	Hidalgo del Parral						1652
6	Casas Grandes	1017.6	7	22	6	0	
	Ojinaga			18	8	0	786
	Temósachic	1018.6	-2	21	-3	0	1858
	Torreón	1017.6	15	27	9	0	
	Villa Ahumada	1017.4	5	26	4	0	1205
	Durango		12	21	12	0	1898
	Nazas						1275
7	Stgo. Papasquiaro			27	6	0	1740
	Sombrerete			22	4	0	2350
	Tepehuanes						1787

Reg.	ESTACIONES	PPP	Temperaturas TT	Tx	Tn	RRR	H
	Aguascalientes		9	23	7	0	2020
	C. Obregón, Gto.			21	7	0	1870
	Charcas			15	5	0	2020
	Guadalajara	1014.6	12	26	10	0	1583
8	Guanajuato	1019.6	9	23	8	0	2037
	León		10	27	8	0	1809
	Querétaro		9	26	8	0	1850
	San Luis Potosí						1877
	Zacatecas	1019.5	10	19	7	0	2612
	Cuernavaca		16		14	0	1538
	Chilpancingo		13	30	12	0	1250
	Huajuapan			26	5	0	1597
	Jonacatepec						
	Morelia	1018.7	9	21	8	0	1923
	Oaxaca	1020.1	8	26	7	0	1563
	Pachuca		5	18	4	0	2435
	Piaxtla			34	14	0	1120
9	Puebla		7	22	7	0	2150
	Tacubaya	1019.2	6	22	6	0	2309
	Tehuacán			25	5	0	1676
	Tlaxcala		6		5	0	2240
	Toluca		10		10	0	2675
	Tila			25	5	0	2036
	Zamora			30	7	0	1633
	Zitácuaro			22	9	0	2064
	C. Victoria	1012.4	17	28	15	inap	
	Camargo	1019.3	18	25	16	0	
	C. Reynosa						
10	Linares			32	7	inap	648
	Matamoros	1018.4	16	24	16	0	

Reg.	ESTACIONES	PPP	Temperaturas TT	Tx	Tn	RRR	H
	Monclova	1017.1	11	21	10	0	567
	Monterrey	1014.3	12		11	0	540
10	Piedras Negras	1020.4	12	24	[illegible]	0	220
	Saltillo						1609
	Soto la Marina	1020.0	15	29	14	0	25
	Tampico	1018.7	19	24	18	0	20
	A. Obregón Tab	1013.7	20		20	0	2
	C. del Carmen						
	Coatzacoalcos	1020.4	22	25	21	0	28
	Comalcalco						
	Córdoba		14	24	12	0	871
	Gutiérrez Zamora						
	Huauchinango						1576
11	Jalapa	1019.5	13	21	12	0	1399
	Orizaba		12	20	12	inap	1248
	Rioverde		10	21	9	0	988
	Teapa			28	20	0	89
	Tenosique						60
	Tulancingo		2	18	1	0	2181
	Tuxpan			28	20	0	10
	Veracruz	1019.7	21	25	20	0	16
	Villahermosa			32	18	0	10
	Campeche	1019.9	23	26	22	0	25
	Cozumel	1017.7	18	28	18	inap	8
	Champotón			29	17	0	2
12	Chetumal	1021.6	19	28	19	1	4
	I. Mujeres						7
	Mérida	1019.3	19	27	16	4	22
	Progreso	1019.5	20	25	16	inap	14
	Valladolid	1020.0	21	29	18	0	22

CARTA DEL TIEMPO

SERVICIO METEOROLOGICO MEXICANO

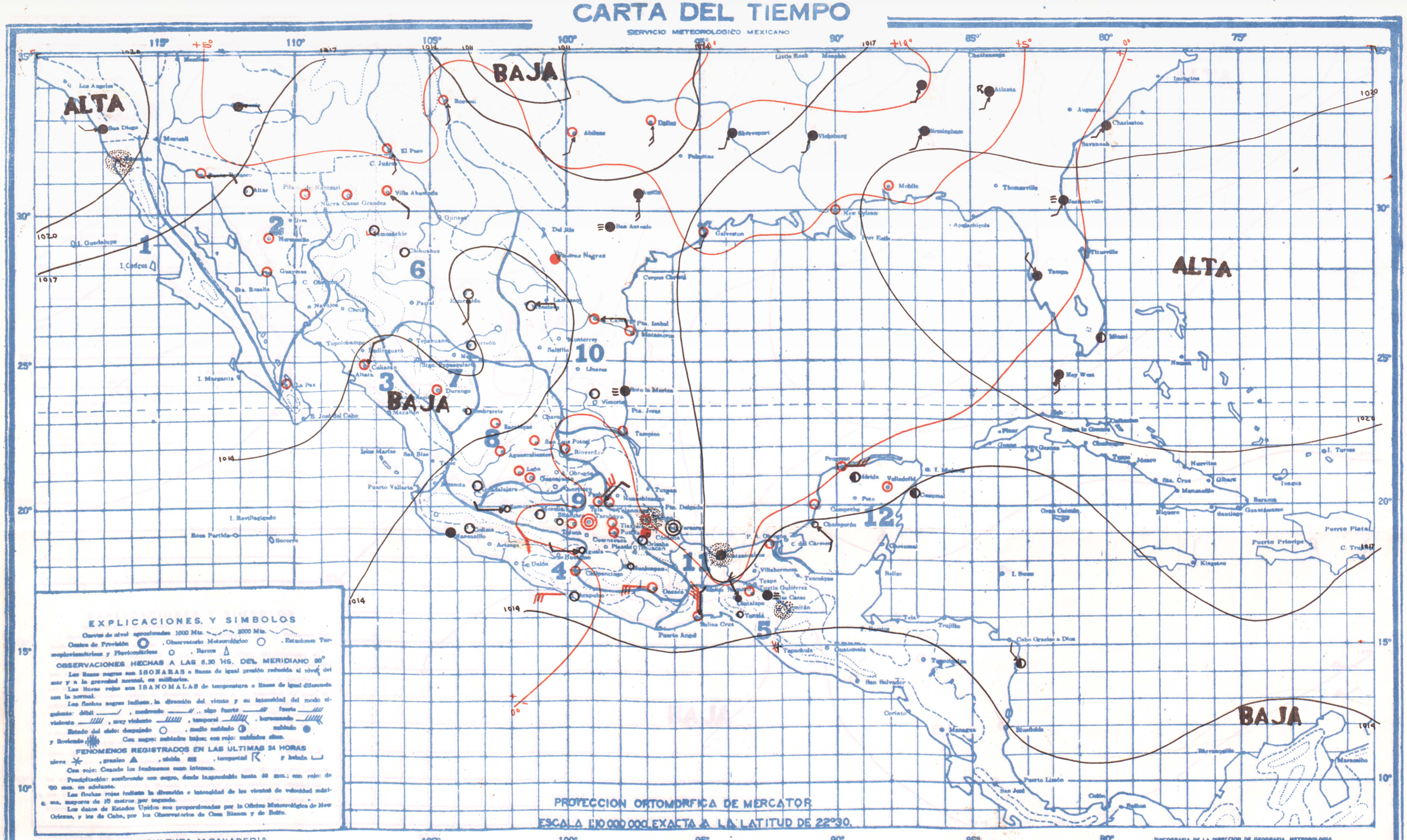

SECRETARIA DE AGRICULTURA Y GANADERIA

ZINCOGRAFIA DE LA DIRECCION DE GEOGRAFIA, METEOROLOGIA

MARTES 7 DE FEBRERO DE 1950

PRONOSTICO DEL TIEMPO PARA MAÑANA

Regiones

1. Descenso de temperatura. Cielo despejado. No habrá lluvias. Vientos débiles del Noroeste.
2. Descenso de temperatura. Cielo despejado. No habrá lluvias. Vientos débiles del Noroeste.
3. No habrá cambio de temperatura. Cielo despejado. No habrá lluvias. Vientos moderados del Noroeste.
4. No habrá cambio de temperatura. Cielo medio nublado. No habrá lluvias. Vientos débiles del Oeste.
5. No habrá cambio de temperatura. Cielo medio nublado. Ocasionarán las lluvias. Vientos moderados del Oeste.
6. Descenso de temperatura. Cielo medio nublado. No habrá lluvias.
7. No habrá cambio de temperatura. Cielo medio nublado. No habrá lluvias.
8. No habrá cambio de temperatura. Cielo medio nublado. No habrá lluvias.
9. No habrá cambio de temperatura. Cielo medio nublado. Ocasionarán las lluvias.
10. Descenso de temperatura. Cielo medio nublado. Ocasionarán las lluvias. Vientos moderados del Norte.
11. No habrá cambio de temperatura. Cielo nublado. Ocasionarán las lluvias. Vientos moderados del Norte.
12. No habrá cambio de temperatura. Cielo medio nublado. Ocasionarán las lluvias. Vientos moderados del Sureste.

Regiones	ESTACIONES	Presión al nivel del mar	Temperaturas: Ambiente	Temperaturas: Máxima de ayer	Temperaturas: Mínima en últimas 24 h.	Lluvia en 24 h.	Altura sobre el nivel del mar
		mb.	°		°	mm	m.
1	I. Cedros						
	Ensenada						
	I. Guadalupe						
	I. Margarita						
	Altar	1016.9	8	28	7	0	397
	C. Obregón; Son.						40
	Guaymas						4
	Hermosillo	1015.2	17	28	17	0	211
	Navojoa	1015.3	14	30	14	0	
2	Mazatlán						38
	Nayoya						
	Pilares						
	Punta Peñasco	1017.6	13		12	0	
	Sta. Rosalía	1018.3	19	21	8	0	
	Ures						26
	Badiraguato						432
	Culiacán						170
	Choix	1013.8	15	34	14		53
	Mocorito						310
	Islas Marías						4
	Islas Revillagigedo						
	La Paz	1015.7	15	26	14	0	12
3	Mazatlán						1200
	Macolín						78
	Puerto Vallarta						2
	S. Blas, Nay						2
	S. Ignacio						160

Reg.	ESTACIONES	PPP	Temperaturas TT	Tx	Tn	RRR	H
	Tepic						918
	Topolobampo						3
	Acapulco	1014.3	25	31	25	0	3
	Arteaga						860
	Colima		19	33	18	0	502
4	Huetamo						356
	Iguala			33	15	0	725
	La Unión						38
	Manzanillo	1014.3	24	32	23	0	4
	Cintalapa			30	19	0	555
	C. Las Casas		4	19	2	0	2128
	Comisión						1635
5	Matías Romero						
	Salina Cruz	1014.4	20	32	20	0	56
	Tapachula					0	180
	Tonalá			33	22	0	55
	Tuxtla Gutiérrez		16	30	12	0	530
	C. Juárez						1137
	Chihuahua	1017.1	9	26	8	0	1423
	Esmeralda	1012.5	11	26	8	0	
	Hidalgo del Parral						1652
6	Casas Grandes	1016.6	4	25	4	0	
	Ojinaga						786
	Temósachic	1017.6	11	22		0	1868
	Torreón	1014.9	15	28	8	0	
	Villa Ahumada	1016.7	2	26	0	0	1205
7	Durango		12	22	11	0	1898
	Nazas						1275
	Sta. Papasquiaro						1740
	Saltillo			26	7	0	2350
	Tepehuanes						1787

Reg.	ESTACIONES	PPP	Temperaturas TT	Tx	Tn	RRR	H
	Aguascalientes		7	24	5	0	2020
	C. Obregón, Gto.						1870
	Cheres						2020
	Guadalajara	1015.1	10	26	8	0	1583
8	Guanajuato	1017.3	12	24	10	0	2037
	León		9	28	7	0	1809
	Querétaro						1850
	San Luis Potosí			23	6	0	1877
	Zacatecas	1017.7	11	25	8	0	2612
	Cuernavaca						1538
	Chilpancingo		15	29	15	0	1250
	Huajuapan			27	6	0	1597
	Jonacatepec						
	Morelia	1010.3	10		7	0	1923
	Oaxaca	1015.8	9	22	8	0	1563
	Pachuca		5	19	4	0	2435
	Piaxtla						1120
9	Puebla		8	24	8	0	2150
	Tacubaya	1015.3	5	22	5	0	2300
	Tehuacán						1676
	Tlaxcala		6	11	6	0	2340
	Toluca		4	18	3	0	2675
	Tula						2036
	Zamora			30	8	0	1633
	Zitácuaro			24	8	0	2064
	C. Victoria	1015.3	16	31	16	0	
	Camargo	1014.8	17	31	15	0	
10	C. Reynosa						
	Linares						648
	Matamoros	1014.7	17	28	17	0	

Reg.	ESTACIONES	PPP	Temperaturas TT	Tx	Tn	RRR	H
	Monclova	1012.3	12	29	10	0	587
	Monterrey						540
10	Piedras Negras	1015.5	13	24	12	0	220
	Saltillo						1609
	Soto la Marina	1016.6	13	33	12	0	35
	Tampico	1015.1	19	25	18	0	20
	A. Obregón Tab	1014.7	19	28	19	0	2
	C. del Carmen						
	Coatzacoalcos	1017.5	22	26	20	3	38
	Comalcalco						
	Córdoba		15	25	13	0	871
	Gutiérrez Zamora						
	Huauchinango						1576
11	Jalapa	1016.9	12	21	12	2	1300
	Orizaba		14	22	13	0	1245
	Rioverde		10	27	9	0	988
	Tuxpa						35
	Tuxtepec						60
	Teziutlán		2	20	1	0	2181
	Tuxpan						10
	Veracruz	1016.4	21	26	21	0	16
	Villahermosa						10
	Campeche	1017.2	23	29	22	0	36
	Cozumel	1016.0	17	28	17	0	5
	Champotón			29	17	0	2
12	Chetumal						4
	I. Mujeres						7
	Mérida	1017.1	20	29	18	0	22
	Progreso	1017.2	21		17	0	14
	Valladolid	1017.2	19	31	17	0	32

CARTA DEL TIEMPO

SERVICIO METEOROLOGICO MEXICANO

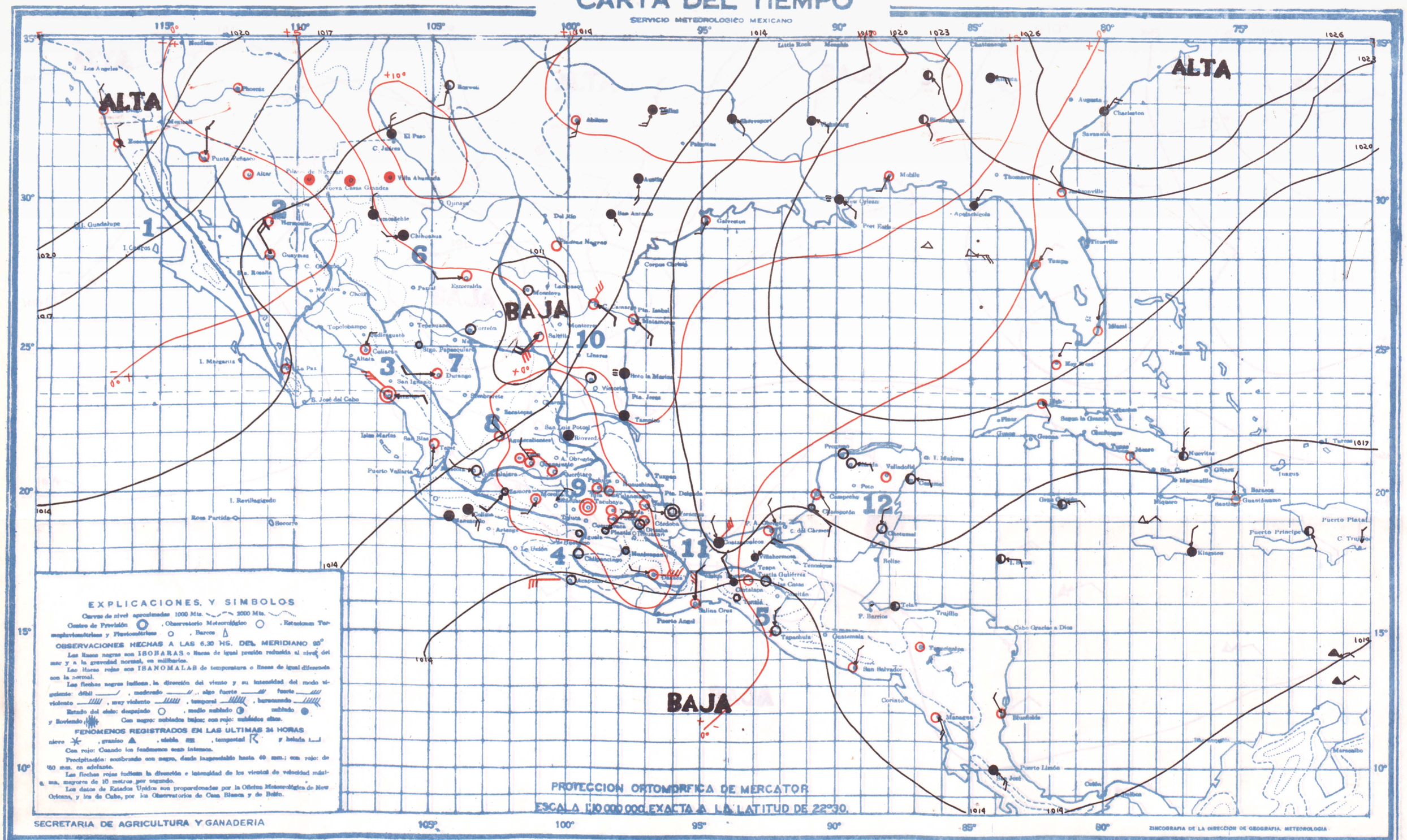

MIERCOLES 8 DE FEBRERO DE 1950

PRONOSTICO DEL TIEMPO PARA MAÑANA

Regiones

1 — Descenso de temperatura. Cielo despejado. No habrá lluvias. Vientos moderados del Noroeste.

2 — Descenso de temperatura. Cielo despejado. No habrá lluvias. Vientos moderados del Norte.

3 — No habrá cambio de temperatura. Cielo medio nublado. No habrá lluvias. Vientos algo fuertes del Noroeste.

4 — No habrá cambio de temperatura. Cielo medio nublado. No habrá lluvias. Vientos moderados del Oeste.

5 — No habrá cambio de temperatura. Cielo nublado. Escasearán las lluvias. Vientos moderados del Noreste.

6 — Descenso de temperatura. Cielo despejado. No habrá lluvias. Heladas.

7 — Descenso de temperatura. Cielo medio nublado. No habrá lluvia.

8 — Descenso de temperatura. Cielo despejado. No habrá lluvia.

9 — Descenso de temperatura. Cielo medio nublado. No habrá lluvia.

10 — Descenso de temperatura. Cielo nublado. Escasearán las lluvias.

11 — No habrá cambio de temperatura. Cielo nublado. Escasearán las lluvias. Vientos moderados del Noreste.

12 — No habrá cambio de temperatura. Cielo nublado. Escasearán las lluvias. Vientos moderados del Noreste.

Regiones	Estaciones	Presión al nivel del mar	Temperaturas: Ambiente	Temperaturas: Máxima de 8.30	Temperaturas: Mínima en últimas 24 h.	Lluvia en 24 h.	Altura sobre el nivel del mar
		mb.	°		°	mm	m.
1	I. Cedros						
	Ensenada						
	I. Guadalupe						
	I. Margarita						
	Altar	1015.2	10	28	10	0	397
	C. Obregón, Son.						40
	Guaymas	1013.3	24	31	24	0	4
	Hermosillo	1013.9	15	32	14	0	211
2	Mexicali						
	Navojoa						38
	Pilares	1015.6	13		11	0	
	Punta Peñasco	1018.0	11	21	10	0	
	Sta. Rosalía						26
	Ures						432
	Badiraguato						170
	Culiacán	1012.1	15	33	14		55
	Choix						310
	Islas Marías						4
	Islas Revillagigedo						
	La Paz	1012.4	16	29	15	0	12
	Mazatlán						1200
	Mocorito	1013.1	20	21	19	0	78
	Puerto Vallarta						2
	S. Blas, Nay.						2
	S. Ignacio						160

Regiones	Estaciones	PPP	Temperaturas TT	Tx	Tn	RRR	H
4	Tepic		19	29	10	0	918
	Tepalcatepec						3
	Acapulco	1013.6	25	31	24	0	3
	Arteaga						860
	Colima		20	32	20	0	502
	Huetamo						356
	Iguala			33	16	0	735
	La Unión						38
	Manzanillo	1014.7	24		24	Traza	4
	Cuitlatepa			32	21	0	555
	C. Las Casas		4	28	2	0	2128
	Comitán						1635
5	Matías Romero						
	Salina Cruz	1013.5	23	34	22	0	56
	Tapachula	1011.9	22	33	18	0	180
	Tonalá			32	18	0	55
	Tuxtla Gutiérrez		16	32	14	0	530
	C. Juárez						1137
	Chihuahua	1014.1	10	25	9	0	1423
	Esmeralda	1011.2	11	28	7	0	
	Hidalgo del Parral						1652
6	Casas Grandes	1012.9	7	26	7	0	
	Ojinaga						786
	Tembosachic	1012.7	2	23	0	0	1858
	Torreón	1012.9	11	24	7	0	
	Villa Ahumada	1012.6	5	26	6	0	1205
	Durango		12	22	12	0	1898
	Nazas						1275
7	Sgo. Papasquiaro						1740
	Sombrerete			26	5	0	2060
	Tepehuanes						1767

Regiones	Estaciones	PPP	Temperaturas TT	Tx	Tn	RRR	H
8	Aguascalientes		7	26	7	0	2020
	C. Obregón, Gto.						1870
	Charcas						2020
	Guadalajara	1012.9	10	24	8	0	1583
	Guanajuato	1016.0	9	24	8	0	2037
	León		7	29	6	0	1809
	Querétaro		6	26	6	0	1850
	San Luis Potosí						1877
	Zacatecas						2612
	Cuernavaca						1538
	Chilpancingo		14	29	14	0	1250
	Huajuapan			28	6	0	1597
	Jonacatepec						
	Morelia	1015.7	7	23	6	0	1923
	Oaxaca	1015.5	8	29	7	0	1563
	Pachuca		5	18	1	0	2435
	Puebla			32	13	0	1120
	Tacubaya		8	21	7	0	2160
	Tehuacán	1014.4	4	22	3	0	2300
	Tlaxcala						1676
9	Toluca		5	23	4	0	2240
	Tula						2675
	Zamora						2036
	Zitácuaro			30	8	0	1632
	C. Victoria	1014.0	16	32	16	0	2064
	Camargo	1012.8	18	34	18	0	
	C. Reynosa						
10	Linares						648
	Matamoros	1014.4	19	28	19	0	

Regiones	Estaciones	PPP	Temperaturas TT	Tx	Tn	RRR	H
10	Monclova	1009.6	15	32	12	0	587
	Monterrey						540
	Piedras Negras	1012.7	14	27	13	0	230
	Saltillo		14	27	12		1609
	Sta. Isabel Marina	1015.6	12	34	12	0	25
	Tampico	1014.7	21	27	20	0	20
	A. Obregón Tab.	1012.8	20	28	20	0	2
	C. del Carmen						
11	Coatzacoalcos	1017.9	25	26	22	0	28
	Comalcalco						
	Córdoba		14	26	12	0	871
	Gutiérrez Zamora						
	Huauchinango						1576
	Jalapa	1016.7	13		12	0	1300
	Orizaba		12	24	12	0	1248
	Rioverde		10	29	8	0	982
	Teapa						80
	Tenosique						60
	Tulancingo		11	22	11	0	2181
	Tuxpan						10
	Veracruz	1016.1	21	28	21	0	16
	Villahermosa			35	19	0	10
12	Campeche	1017.9	23	28	22	0	25
	Cozumel	1016.7	18	28	18	0	3
	Champotón			29	17	0	2
	Chetumal	1018.9	17	29	17		4
	I. Mujeres						7
	Mérida	1017.3	20	30	17	0	22
	Progreso	1017.5	20		16	0	14
	Valladolid	1017.2	20	30	18	0	22

CARTA DEL TIEMPO

SERVICIO METEOROLOGICO MEXICANO

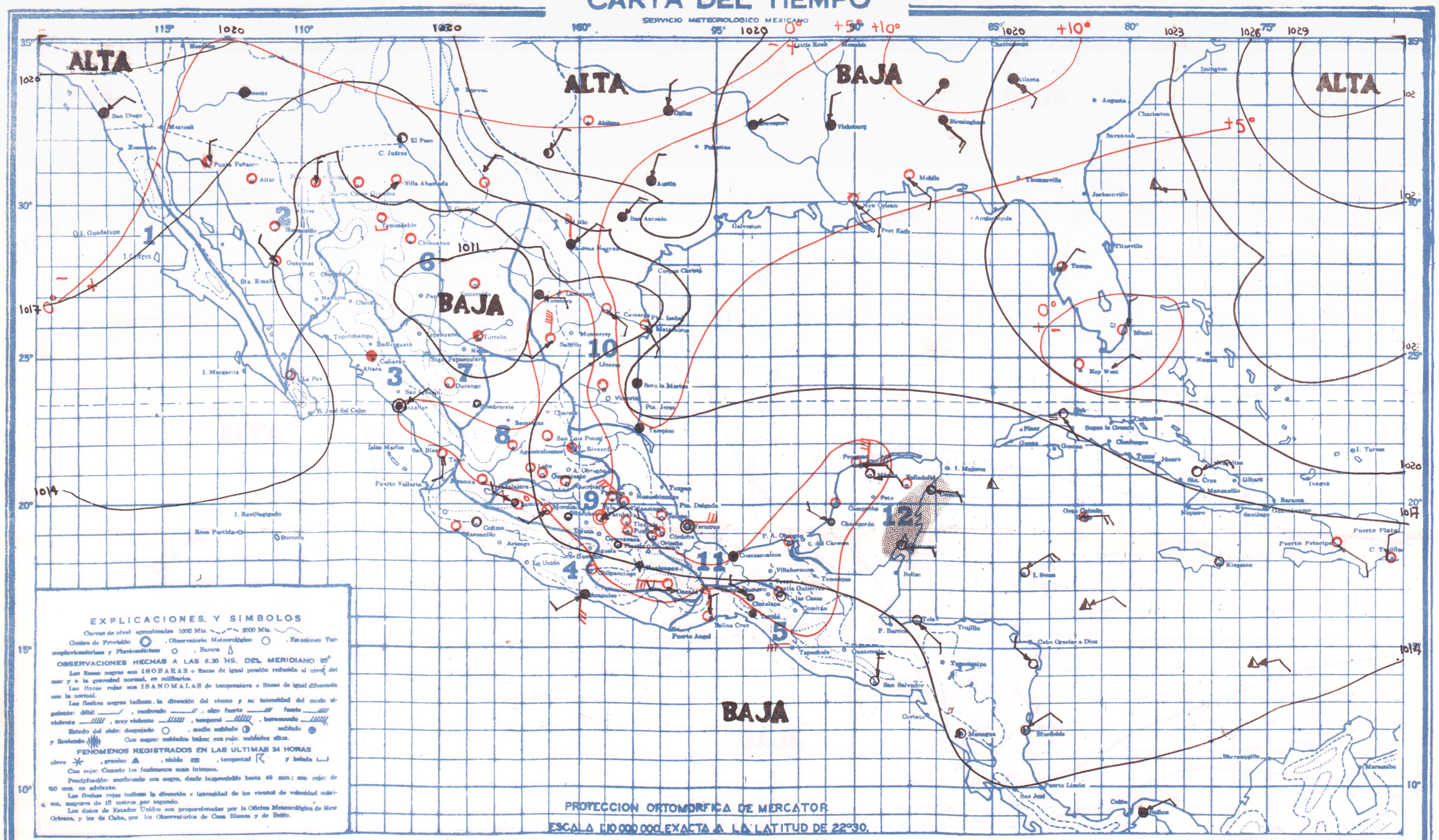

JUEVES 9 DE FEBRERO DE 1950

PRONOSTICO DEL TIEMPO PARA MAÑANA

Regiones

1. No habrá cambio de temperatura. Cielo despejado. No habrá lluvias. Vientos moderados del Noreste.
2. No habrá cambio de temperatura. Cielo despejado. No habrá lluvias. Vientos moderados del Noreste.
3. No habrá cambio de temperatura. Cielo medio nublado. No habrá lluvias. Vientos moderados del Noroeste.
4. No habrá cambio de temperatura. Cielo despejado. No habrá lluvias. Vientos moderados del Oeste.
5. Descenso de temperatura. Cielo nublado. Escasearán las lluvias. Vientos moderados del Norte.
6. Descenso de temperatura. Cielo despejado. No habrá lluvias. Heladas.
7. Descenso de temperatura. Cielo medio nublado. Escasearán las lluvias.
8. Descenso de temperatura. Cielo despejado. No habrá lluvia.
9. Descenso de temperatura. Cielo medio nublado. No habrá lluvia.
10. Descenso de temperatura. Cielo nublado. Lluvias aisladas. Vientos moderados del Norte.
11. Descenso de temperatura. Cielo nublado. Lluvias aisladas. Vientos moderados del Norte.
12. Descenso de temperatura. Cielo nublado. Lluvias aisladas. Vientos moderados del Norte.

Regiones	ESTACIONES	Presión al nivel del mar	Temperaturas: Ambiente	Temperaturas: Máxima de ayer	Temperaturas: Mínima en última 24 h.	Lluvia en 24 h.	Altura sobre el nivel del mar
		mb.	°			mm	m.
1	*I. Cedros*						
	Ensenada						
	I. Guadalupe						
	I. Margarita						
	Altar	1015.5	6	27		0	397
	C. Obregón; Son.						40
	Guaymas	1013.5	20	29	19	0	4
	Hermosillo	1014.1	13	28	12	0	211
2	*Mexicali*						
	Navojoa						38
	Pilares	1011.6	11		11	0	
	Punta Peñasco	1018.3	10	22	8	0	
	Sta. Rosalía						26
	Ures						432
	Badiraguato						170
	Culiacán	1013.3	14	33	14	0	53
	Choix						310
	Islas Marías						4
	Islas Revillagigedo						
	La Paz	1014.8	18	28	16	0	12
	Mazatlán						1260
	Mocorito	1013.6	18	25	17	0	78
	Puerto Vallarta						2
	S. Blas, Nay.						2
	S. Ignacio						189

Reg.	ESTACIONES	PPP	Temperaturas TT	Tx	Tn	RRR	H
4	*Tepic*		8	29	8	0	918
	Topolobampo						3
	Acapulco	1012.5	25	32	24	0	3
	Arteaga						860
	Colima	1011.9	19	32	19	0	502
	Huetamo						356
	Iguala						735
	La Unión						38
	Manzanillo	1014.3	23	32	22	0	4
	Cintalapa			32	16	0	555
	C. Las Casas		1	20	1	0	2128
	Comitán						1635
5	*Matías Romero*						
	Salina Cruz	1013.1	23	34	21	0	56
	Tapachula						180
	Tonalá			31	18	0	55
	Tuxtla Gutiérrez		17	32	15	0	530
	C. Juárez						1137
	Chihuahua	1013.5	7	29	6	0	1423
6	*Esmeralda*	1009.1	17	28	13	0	
	Hidalgo del Parral						1652
	Casas Grandes	1013.5	2	21	2	0	
	Ojinaga						786
	Temósachic	1012.5	-5	21	-5	0	1858
	Torreón	1012.5	14	30	7	0	
	Villa Ahumada	1014.4	2	22		0	1205
7	*Durango*		12		11	0	1898
	Nazas						1275
	Sta. Papasquiaro						1740
	Sombrerete			28	8	0	2340
	Fresnillo						1987

Reg.	ESTACIONES	PPP	Temperaturas TT	Tx	Tn	RRR	H
8	*Aguascalientes*		7	26	6	0	2020
	C. Obregón, Gto.						1870
	Cheres						2020
	Guadalajara	1011.2	9	24	7	0	1583
	Guanajuato	1015.3	9	25	7	0	2037
	León		8	29	7	0	1809
	Querétaro		7	28	5	0	1850
	San Luis Potosí		7	26	5		1877
	Zacatecas						2612
	Cuernavaca						1538
	Chilpancingo		14	29		0	1250
	Huayuapan						1597
	Jonacatepec						
	Morelia	1014.9	10	23	9	0	1923
	Oaxaca	1017.2	9	29	8	0	1563
	Pachuca	1011.6	7	22	4	0	2435
	Piaztla			31	10	0	1120
	Puebla		9	24	9	0	2180
	Tacubaya	1015.2	5	23	5	0	2309
	Tehuacán						1676
	Tlaxcala		6		5	0	2240
	Toluca						2676
	Tula						2036
	Zamora			27	6	0	1633
	Zitácuaro			24	9	0	2964
	C. Victoria	1012.0	16	31	16	0	
	Camargo	1011.9	20	33	20	0	
10	*C. Reynosa*						
	Linares						648
	Matamoros	1013.1	21	28	21	0	

Reg.	ESTACIONES	PPP	Temperaturas TT	Tx	Tn	RRR	H
10	*Monclova*	1011.0	6	32	14	0	587
	Monterrey						549
	Piedras Negras	1015.6	14	21	14	0	220
	Saltillo		13	28	12	0	1609
	Soto la Marina	1018.2	16	32	12	0	26
	Tampico	1012.1	22	28	21	0	30
	A. Obregón Tab.	1011.7	20	29	20	0	2
	C. del Carmen						
	Coatzacoalcos	1015.3	24	27	22	0	23
	Comalcalco						
	Córdoba		15	26	11	0	871
	Gutiérrez Zamora						
	Huauchinango						1576
11	*Jalapa*	1014.5	13	21	12	0	1359
	Orizaba		12	23	11	0	1348
	Riverde		9	29	8	0	982
	Teapa						80
	Tenejapa						60
	Tuxtepec		7	23	2	0	2181
	Tuxpan						10
	Veracruz	1014.1	22	27	21	0	16
	Villahermosa						10
12	*Campeche*	1016.5	23	29	22	0	25
	Cozumel	1015.3	17	31	17	0	8
	Champotón			27	17	0	2
	Chetumal	1017.5	23	29	22		4
	I. Mujeres						7
	Mérida	1016.4	19	30	16	0	22
	Progreso	1016.0	20	25	16	0	14
	Valladolid	1016.0	21	31	20	0	22

Reg.	ESTACIONES	PPP	Temperaturas TT	Tx	Tn	RRR	H
12	*Acuyo*						
	Chetumal						
	Cozumel						
	Champotón						
	Campeche						
	Frontera						
	Palenque						
	Tenosique						
	Villahermosa						
	Coatzacoalcos						
	Tuxtla Gutiérrez						
	Comitán						
	Tapachula						
	Tela						
	Trujillo						
	Cabo Gracias a Dios						
	Tegucigalpa						
	San Salvador						
	Coriste						
	Managua						
	Bluefields						
	Barranquilla						
	Maracaibo						
	Puerto Limón						
	San José						
	Colón						
	Balboa						

CARTA DEL TIEMPO

SERVICIO METEOROLOGICO MEXICANO

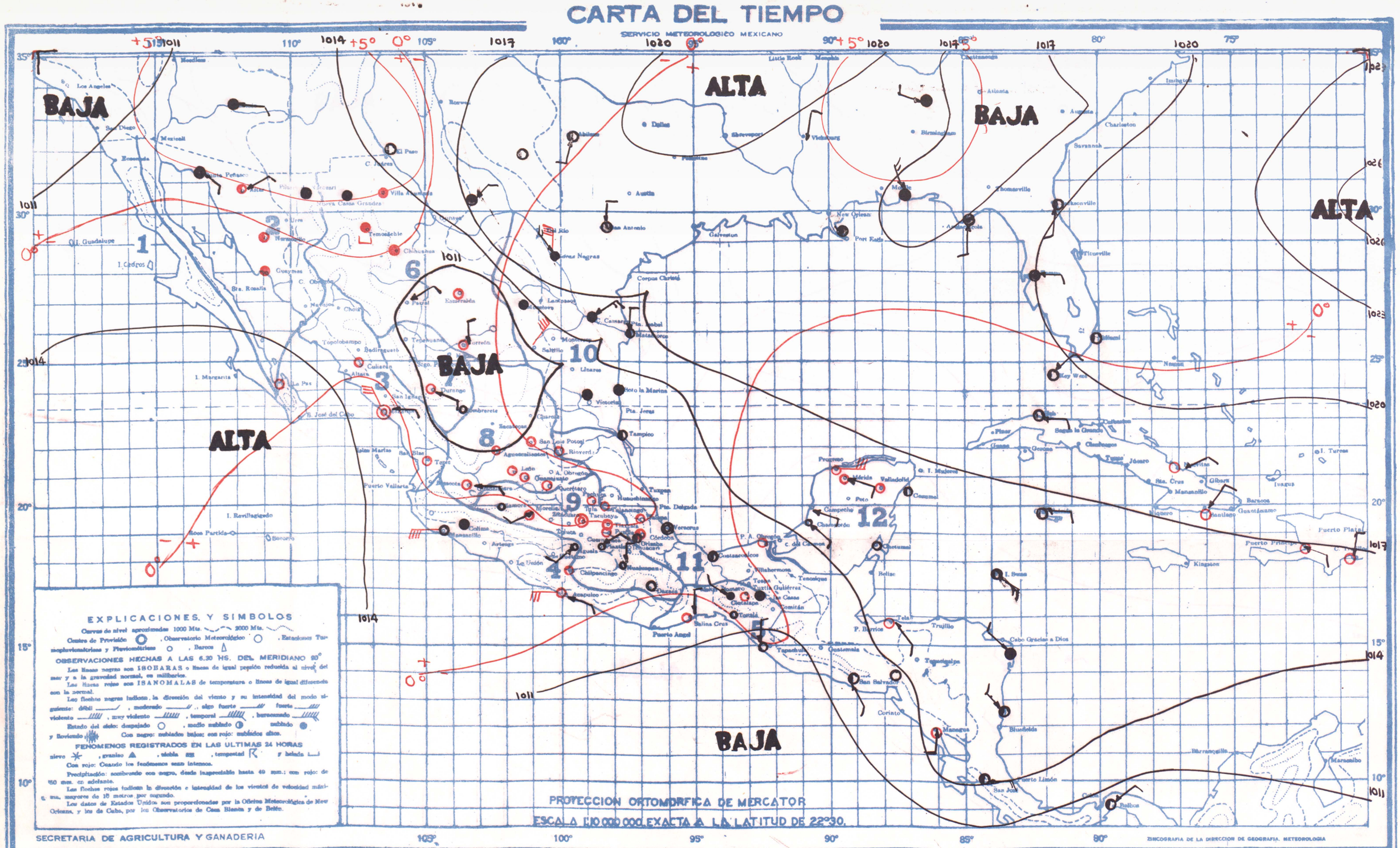

SECRETARIA DE AGRICULTURA Y GANADERIA

ZINCOGRAFIA DE LA DIRECCION DE GEOGRAFIA, METEOROLOGIA

VIERNES 10 DE FEBRERO DE 1950

PRONOSTICO DEL TIEMPO PARA MAÑANA

Regiones de Lluvias

1. Ascenso de temperatura. Cielo medio nublado. No habrá lluvias. Vientos débiles del Suroeste.
2. Ascenso de temperatura. Cielo nublado. Escasearán las lluvias. Vientos débiles del Suroeste.
3. Ascenso de temperatura. Cielo medio nublado. No habrá lluvias. Vientos moderados del Oeste.
4. No habrá cambio de temperatura. Cielo despejado. No habrá lluvias. Vientos moderados del Oeste.
5. No habrá cambio de temperatura. Cielo medio nublado. Escasearán las lluvias. Vientos algo fuertes del Norte.
6. Ascenso de temperatura. Cielo nublado. No habrá lluvias.
7. No habrá cambio de temperatura. Cielo medio nublado. No habrá lluvias.
8. No habrá cambio de temperatura. Cielo medio nublado. No habrá lluvias.
9. No habrá cambio de temperatura. Cielo nublado. Escasearán las lluvias.
10. Descenso de temperatura. Cielo nublado. Lluvias aisladas. Vientos moderados del Norte.
11. Descenso de temperatura. Cielo medio nublado. Escasearán las lluvias. Vientos algo fuertes del Norte.
12. Descenso de temperatura. Cielo medio nublado. Escasearán las lluvias. Vientos débiles o moderados boreales.

Regiones	ESTACIONES	Presión al nivel del mar	Temperaturas: Ambiente	Temperaturas: Máxima de ayer	Temperaturas: Mínima en 24 h.	Lluvia en 24 h.	Altura sobre el nivel del mar
		mb.	°		°	mm	m.
1	I. Cedros	.					
	Ensenada	1009.0	10	17	9	0	
	I. Guadalupe	.					
	I. Margarita	.					
2	Altar	1011.4	7	25	7	0	397
	C. Obregón, Son.	.					40
	Guaymas	1012.0	15	28	15	0	4
	Hermosillo	1011.9	12	25	12	0	211
	Mexicali						
	Navojoa	.					38
	Pilares	1012.2	12		5	0	
	Punta Peñasco	1013.2	12	22	9	0	
	Sta. Rosalía	.					26
	Ures	.					432
	Badiraguato	.					170
	Culiacán	1012.5	14	30	14	0	53
	Choix	.					310
	Islas Marías	.					4
	Islas Revillagigedo	.					
3	La Paz	1014.7	15	26	14	0	12
	Mazatlán	.					1200
	Mocorito	1012.5	19	23	18	0	78
	Puerto Vallarta	.		30	19	0	2
	S. Blas, Nay	.					2
	S. Ignacio	.					180

Reg.	ESTACIONES	PPP	Temperaturas TT	Tx	Tn	RRR	H
4	Tepic	.	8	28	7	0	918
	Topolobampo	.					3
	Acapulco	1011.9	25	31	23	0	3
	Arteaga	.					860
	Colima	.	21	32	21	0	502
	Huatimo	.					356
	Iguala	.		34	17	0	735
	La Unión	.					38
	Manzanillo	1013.3	22	32	22	0	4
5	Cintalapa	.		34	16	0	555
	C. Las Casas	.	5	19	3	0	2128
	Comitán	.	11	27	6	0	1635
	Matías Romero	.		32	19	0	
	Salina Cruz	1012.0	19	33	18	0	56
	Tapachula	1010.8	20	33	18	0	180
	Tonalá	.		31	18	0	55
	Tuxtla Gutiérrez	.	18	32	15	0	530
	C. Juárez						1137
	Chihuahua	1012.8	6	21	5	0	1423
	Esmeralda	1009.8	8	25	6	0	
	Hidalgo del Parral	.					1652
6	Casas Grandes	1011.9	4	20	4	0	
	Ojinaga	.		17	3	0	786
	Temósachic	1011.2	-1	20	-5	0	1858
	Torreón	1012.2	15	29	8	0	
	Villa Ahumada	1012.0	4	20		0	1205
7	Durango	.	13	22	12	0	1898
	Nieves						1275
	Sigo. Papasquiaro						1740
	Sombrerete	.		28	8	0	2350
	Tepehuanes						1787

Reg.	ESTACIONES	PPP	Temperaturas TT	Tx	Tn	RRR	H
8	Aguascalientes	.	10	26	9	0	2020
	C. Obregón, Gto	.					1870
	Cheres	.		25	5		2020
	Guadalajara	1012.2	9	12	7	0	1583
	Guanajuato	1015.6	10	24	9	0	2037
	León		12	29	9	0	1809
	Querétaro	.	9	27	8	0	1850
	San Luis Potosí	.	9	27	8	0	1877
9	Zacatecas	.	9	17	7	0	2612
	Cuernavaca	.	17	29	15	0	1538
	Chilpancingo	.	16	28	16	0	1250
	Huajuapan			28	8	0	1597
	Jonacatepec						
	Morelia	1013.3	12	23	11	0	1923
	Oaxaca	1011.6	14	30	36	0	1563
	Pachuca		6	23	6	0	2435
	Piaxtla			31	12	0	1120
	Puebla	1013.2	13	23	8	0	2130
	Tacubaya	1013.5	6	24	6	0	2309
	Tehuacán						1676
	Tlaxcala		7		7	0	2240
10	Toluca	1015.2	6	19	-6	0	2675
	Tula			27	2	0	2026
	Zamora			26	9	0	1633
	Zitácuaro			24	10	0	2064
	C. Victoria	1013.1	21	31	20	0	
	Camargo	1015.6	17	28	15	0	
	C. Reynosa						
	Linares			30	14	0	646
	Matamoros	1014.4	17	28	17	0	

Reg.	ESTACIONES	PPP	Temperaturas TT	Tx	Tn	RRR	H
10	Monclova	.		2	12	0	587
	Monterrey	1011.6	15	31	14	Traza	540
	Piedras Negras	1012.5	13	16	13	0	220
	Saltillo	.					1600
	Soto la Marina	1013.5	25	32	20	0	25
	Tampico	1012.1	22	27	22	Traza	20
	A. Obregón Tab	1014.0	20	30	20	0	2
	C. del Carmen						
	Coatzacoalcos	1012.9	24	31	22	0	36
	Comalcalco						
11	Córdoba	.	15	26	13	0	871
	Gutiérrez Zamora						
	Huauchinango						1576
	Jalapa	1012.9	13	22	12	0	1360
	Orizaba	.	13	23	13	0	1248
	Río Verde		15		14	0	965
	Teapa						40
	Tuxtepec						60
	Tuxtla Gtz.	.	2	24	2	0	2181
	Tuxpan						10
	Veracruz	1012.7	22	28	22	0	16
	Villahermosa			35	14	0	10
12	Campeche	1014.3	23	30	22	0	25
	Cozumel	1014.7	17	29	17	0	3
	Champotón			27	17	0	2
	Chetumal	1017.5	18		17		4
	I. Mujeres						7
	Mérida	1014.3	18	30	15	0	20
	Progreso	1014.1	19	27	15	0	14
	Valladolid	1015.1	21	30	19	0	23

077181

CARTA DEL TIEMPO

SERVICIO METEOROLOGICO MEXICANO

SECRETARIA DE AGRICULTURA Y GANADERIA

ZINCOGRAFIA DE LA DIRECCION DE GEOGRAFIA, METEOROLOGIA

SABADO 11 DE FEBRERO DE 1950

PRONOSTICO DEL TIEMPO PARA MAÑANA

Regiones

1. Descenso de temperatura. Cielo medio nublado. Disminuirán las lluvias. Vientos moderados del Noroeste.
2. Descenso de temperatura. Cielo medio nublado. Disminuirán las lluvias. Vientos moderados del Noroeste.
3. No habrá cambio de temperatura. Cielo medio nublado. No habrá lluvias. Vientos moderados del Noroeste.
4. No habrá cambio de temperatura. Cielo medio nublado. No habrá lluvias. Vientos moderados del Oeste.
5. No habrá cambio de temperatura. Cielo medio nublado. Disminuirán las lluvias. Vientos débiles o moderados boreales.
6. Ascenso de temperatura. Cielo nublado. No habrá lluvias.
7. No habrá cambio de temperatura. Cielo medio nublado. No habrá lluvias.
8. Cielo nublado. Disminuirán las lluvias.
9. No habrá cambio de temperatura. Cielo medio nublado. No habrá lluvias.
10. Ascenso de temperatura. Cielo nublado. Disminuirán las lluvias. Vientos débiles del Sureste.
11. No habrá cambio de temperatura. Cielo medio nublado. No habrá lluvias. Vientos moderados del Este.
12. No habrá cambio de temperatura. Cielo medio nublado. Disminuirán las lluvias. Vientos moderados del Este.

Regiones	ESTACIONES	Presión al nivel del mar	Temperaturas: Ambiente	Temperaturas: Máxima de ayer	Temperaturas: Mínima en últimas 24 h.	Lluvia en 24 h.	Altura sobre el nivel del mar
		mb.	°			mm	m.
1	I. Cedros						
	Ensenada			22		0	
	I. Guadalupe			20			
	I. Margarita						
	Altar	1009.1	6	21	4	0	397
	C. Obregón, Son.						40
	Guaymas	1010.0	17	23	17	0	4
	Hermosillo	1009.3	13	23	12	0	211
2	Mexicali						
	Navojoa						38
	Polares	1025.8	7		7	0	
	Punta Peñasco	1009.1	11	18	9	0	
	Sta. Rosalía						26
	Ures						432
	Badiraguato						170
	Culiacán	1011.0	12		11	0	53
	Chorz						310
	Islas Marías						4
	Islas Revillagigedo						
	La Paz	1011.9	15	25	14	0	12
3	Mazatlán						1200
	Mazatlán	1011.9	19	23	11	0	78
	Puerto Vallarta						2
	S. Blas, Nay						2
	S. Ignacio						160

Regiones	ESTACIONES	PPP	Temperaturas TT	Tx	Tn	RRR	H
	Tepic		8	26	7	0	918
	Topolobampo						3
	Acapulco	1010.8	25	31	22	0	3
	Arteaga						860
	Colima		21	32	20	0	502
	Huatusco						356
	Iguala			33	17	0	735
	La Unión						38
	Manzanillo	1012.3	21	31	19	0	4
4	Cintalapa			33	18	0	555
	C. Las Casas		10	18	6	0	2128
	Comitán		11	27	6	0	1635
	Matías Romero						
	Salina Cruz	1010.5	23	33	22	0	56
	Tapachula	1010.0	21	35	20	0	180
	Tonalá						55
	Tuxtla Gutiérrez		21	33	16	0	530
	C. Juárez						1137
	Chihuahua	1005.9	13	23	12	0	1423
	Esmeralda	1005.1	8	22	5	0	
	Hidalgo del Parral						1652
	Casas Grandes	1003.1	11	18	10	0	
	Ojinaga						786
	Temósachic	1003.7	6	19	5	0	1858
	Torreón	1007.1	13	28	6	0	
	Villa Ahumada	1005.2	6	22	5	0	1205
	Durango		12	22	12	0	1898
	Nazas						1275
	Hgo. Papasquiaro						1740
	Sombrerete			28	8	0	2080
	Papasquiaro						1797

Regiones	ESTACIONES	PPP	Temperaturas TT	Tx	Tn	RRR	H
	Aguascalientes		11	25	10	0	2020
	C. Obregón, Gto.						1870
	Cherán						2020
	Guadalajara	1008.8	11	24	8	0	1583
8	Guanajuato	1012.8	13	25	11	0	2037
	León		14	28	12	0	1809
	Querétaro			28		0	1850
	San Luis Potosí		4	25	3	0	1877
	Zacatecas			26		0	2612
	Cuernavaca			26		0	1538
	Chilpancingo		15	30	14	0	1250
	Huajuapan			28	9	0	1597
	Jonacatepec						
	Morelia	1012.1	11	22	10	[illegible]	1923
	Oaxaca	1012.6	13	32	16	0	1563
	Pachuca		9	22	8	0	2435
9	Piaxtla			32	16	0	1120
	Puebla		12	21	8	0	2150
	Tacubaya	1012.5	9	24	8	0	2309
	Tehuacán						1676
	Tlaxcala		10	22	8	0	2240
	Toluca			18		0	2675
	Tula					0	2036
	Zamora			26	9	0	1633
	Zitácuaro					0	2064
	C. Victoria	1009.6	16	26	16	0	
	Camargo	1014.0	17	21	13	0	
	C. Reynosa						
10	Linares						645
	Matamoros	1010.4	22	24	20	0	

Regiones	ESTACIONES	PPP	Temperaturas TT	Tx	Tn	RRR	H
	Monclova	1007.6	14	21	12	0	587
	Monterrey						540
	Piedras Negras	1010.9	16	20	16	0	220
	Saltillo		6	25	7	0	1600
	Soto la Marina	1012.5	14	32	12	0	26
	Tampico	1010.3	23		22	0	20
	A. Obregón T'ab	1013.9	20	30	20	0	2
	C. del Carmen						
	Coatzacoalcos	1012.7	24	27	23	0	28
	Comalcalco						
	Córdoba		17	22	14	0	871
	Gutiérrez Zamora						
	Huauchinango						1376
11	Jalapa	1011.9	14	22	12	0	1300
	Orizaba		15	24	13	0	1348
	Rioverde		15	27	14	0	982
	Teapa						80
	Tenosique						60
	Tuxtepec		6	23	3	0	2181
	Tuxpan						10
	Veracruz	1011.5	23	27	22	0	16
	Villahermosa						10
	Campeche	1013.9	23	30	22	0	35
	Cozumel	1013.3	19	28	17	0	8
	Champotón			27	18	0	2
12	Chetumal	1013.7	23	30	22	0	4
	I. Mujeres						7
	Mérida	1013.1	20	27	17	0	22
	Progreso	1012.9	23	28	15	0	14
	Valladolid	1014.1	22	30	20	0	22

CARTA DEL TIEMPO

SERVICIO METEOROLOGICO MEXICANO

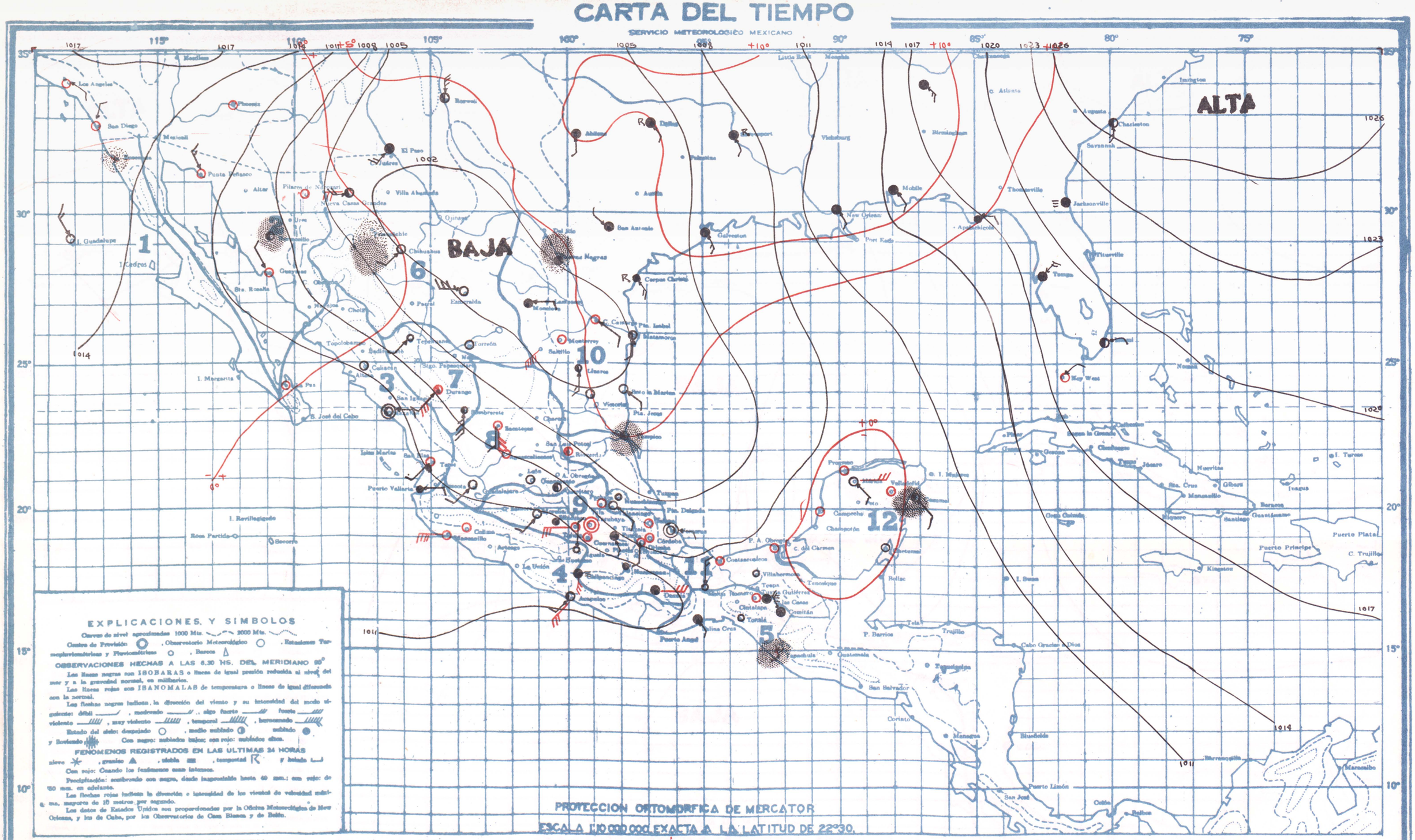

DOMINGO 12 DE FEBRERO DE 1950

PRONOSTICO DEL TIEMPO PARA MAÑANA

Regiones

1. Ascenso de temperatura. Cielo medio nublado. Lloviznas en la costa. Vientos débiles del Noroeste.
2. No habrá cambio de temperatura. Cielo medio nublado. Lloviznas en la Barra. Vientos moderados del Noroeste.
3. No habrá cambio de temperatura. Cielo despejado. No habrá lluvias. Vientos débiles del Oeste.
4. No habrá cambio de temperatura. Cielo medio nublado. No habrá lluvias. Vientos moderados del Oeste.
5. No habrá cambio de temperatura. Cielo medio nublado. Lloviznas en las lluvias. Vientos algo fuertes del Norte.
6. Descenso de temperatura. Cielo medio nublado. Lluvias aisladas.
7. Descenso de temperatura. Cielo medio nublado. No habrá lluvias.
8. Descenso de temperatura. Cielo medio nublado. No habrá lluvias.
9. No habrá cambio de temperatura. Cielo medio nublado. No habrá lluvias.
10. Descenso de temperatura. Cielo nublado. Lluvias aisladas. Vientos moderados del Norte.
11. No habrá cambio de temperatura. Cielo medio nublado. Lluvias aisladas. Vientos moderados del Norte.
12. Ascenso de temperatura. Cielo medio nublado. Lluvias aisladas. Vientos moderados del Este.

Regiones	Estaciones	Presión al nivel del mar	Temperaturas Actuales			Lluvia en 24 h.	Altura sobre el nivel del mar
			Actuales	Máxima de ayer	Mínima en última 24 h.		
		mb.	°		°	mm	m.
1	I. Cedros						
	Mexicali	1016.6	13	16	12	0	
	I. Guadalupe						
	I. Margarita						
	Mar						397
	C. Obregón; Son.						40
	Guaymas	1018.7	15	22	14	0	4
	Hermosillo	1009.4	12		12	0	211
2	Mazatlán						
	Navojoa						38
	Pilares	1006.1	18		11	0	
	Punta Peñasco	1011.2	11	21	10	0	
	Sta. Rosalía						26
	Ures						432
	Badiraguato						170
	Culiacán	1011.0	17	29	16	0	53
	Choix						310
	Islas Marías						4
	Islas Revillagigedo						
	La Paz	1013.1	17	25	16	0	12
	Manzanillo						1260
	Mazatlán	1011.7	20	23	19	0	76
	Puerto Vallarta						2
	S. Blas, Nay						2
	S. Ignacio						180

Reg.	Estaciones	PPT	Temperaturas TT	Tx	Tn	RRR	H
	Tepic						918
	Tepehuanajo						3
	Acapulco	1019.7	2	31	24	0	3
	Arteaga						860
	Colima		27	32	16	0	502
4	Huetamo						356
	Iguala			33	17	0	735
	La Unión						38
	Manzanillo	1012.0	20	31	19	0	4
	Cuauhtémoc						556
	C. Las Casas		8	20	4	0	2128
5	Comitán		12	27	6	0	1635
	Malpaso Romero			32	19	0	
	Salina Cruz	1009.6	26	34	24	0	56
	Tapachula						180
	Tonalá			33	18	0	55
	Tuxtla Gutiérrez		16	33	14	0	530
	C. Juárez						1137
	Chihuahua	1032.5	6	18	5	0	1423
	Hermosillo	1008.7	10	24	7	0	
	Hidalgo del Parral						1652
6	Casas Grandes	1001.7	3	16	2	6	
	Ojinaga						786
	Tombochic			8			1868
7	Torreón	1009.1	15	29	15	0	
	Villa Ahumada			20		0	1205
	Durango		11		10	0	1898
	Nazas						1275
	Sta. Papasquiaro			20	3	0	1740
	Sombrerete			20	5	0	2280
	Tepehuanes						1767

Reg.	Estaciones	PPT	Temperaturas TT	Tx	Tn	RRR	H
	Aguascalientes		8	24	7	0	2020
	C. Obregón, Gto.						1870
	Cheran						2020
8	Guadalajara	1002.8	10	24	7	0	1583
	Guanajuato	10 1 1	17	22	10	0	2037
	Lagos						1809
	Querétaro		11	24	10	0	1850
	San Luis Potosí						1877
	Zacatecas	1007.9	5		2	0	2612
	Cuernavaca		17	26	10	0	1538
	Chilpancingo		15	27	14	0	1250
	Huajuapan			27	11	0	1597
9	Jonacatepec						
	Morelia	1011.5	12	22	11	0	1923
	Oaxaca	1014.0	15	30	14	0	1563
	Pachuca		8	21	7	0	2435
	Piedras						1120
	Puebla		14	23	11	0	2150
	Tacubaya	1010.1	8	24	8	0	2300
	Tehuacán						1676
	Tlaxcala						2340
	Toluca		3		3	0	2676
	Tula						2026
	Zacatecas						1933
	Zitácuaro			23	10	0	2664
10	C. Victoria	1002.9	21	30	21	0	
	Camargo	1001.7	22	29	20	0	
	C. Reynosa						
	Linares			31	4	0	646
	Matamoros	1002.1	21	27	22	0	

Reg.	Estaciones	PPT	Temperaturas TT	Tx	Tn	RRR	H
	Monclova	1000.5	14	24	13	0	587
	Monterrey	1001.1	21		16	0	540
	Piedras Negras	1002.6	16	22	16	0	220
	Saltillo						1600
	Sete la Marina	1004.7	21	32	20	0	35
	Tampico	1004.7	22	23	22	[illegible]	10
	A. Obregón Tab.	1014.1	19	29	19	0	1
	C. del Carmen						
	Coatzacoalcos	1008.5	22	27	21	0	18
	Coatzacoalcos						
	Cárdenas		15		13	0	371
	Gutiérrez Zamora						
	Huauchinango			21	13	0	1876
11	Jalapa	1006.9	14	20	14	0	1300
	Orizaba		20		14	0	1348
	Rinconada		12	29	10	0	903
	Teapa						80
	Tuxtepec						60
	Tuxtepec		20	34	9	0	2161
	Tuxpan						10
	Veracruz	1006.7	21	28	23	0	16
	Villahermosa			34	24	0	10
	Campeche	1010.5	23	29	22	0	25
	Cozumel	1011.7	21	24	18	2	3
	Champotón						3
12	Chetumal	1012.9	25		22	5	4
	I. Mujeres						7
	Mérida	1010.4	21	30	17	0	22
	Progreso	1010.5	20	28	16	0	14
	Valladolid	1011.5	22	34	20	0	25

CARTA DEL TIEMPO

SERVICIO METEOROLOGICO MEXICANO

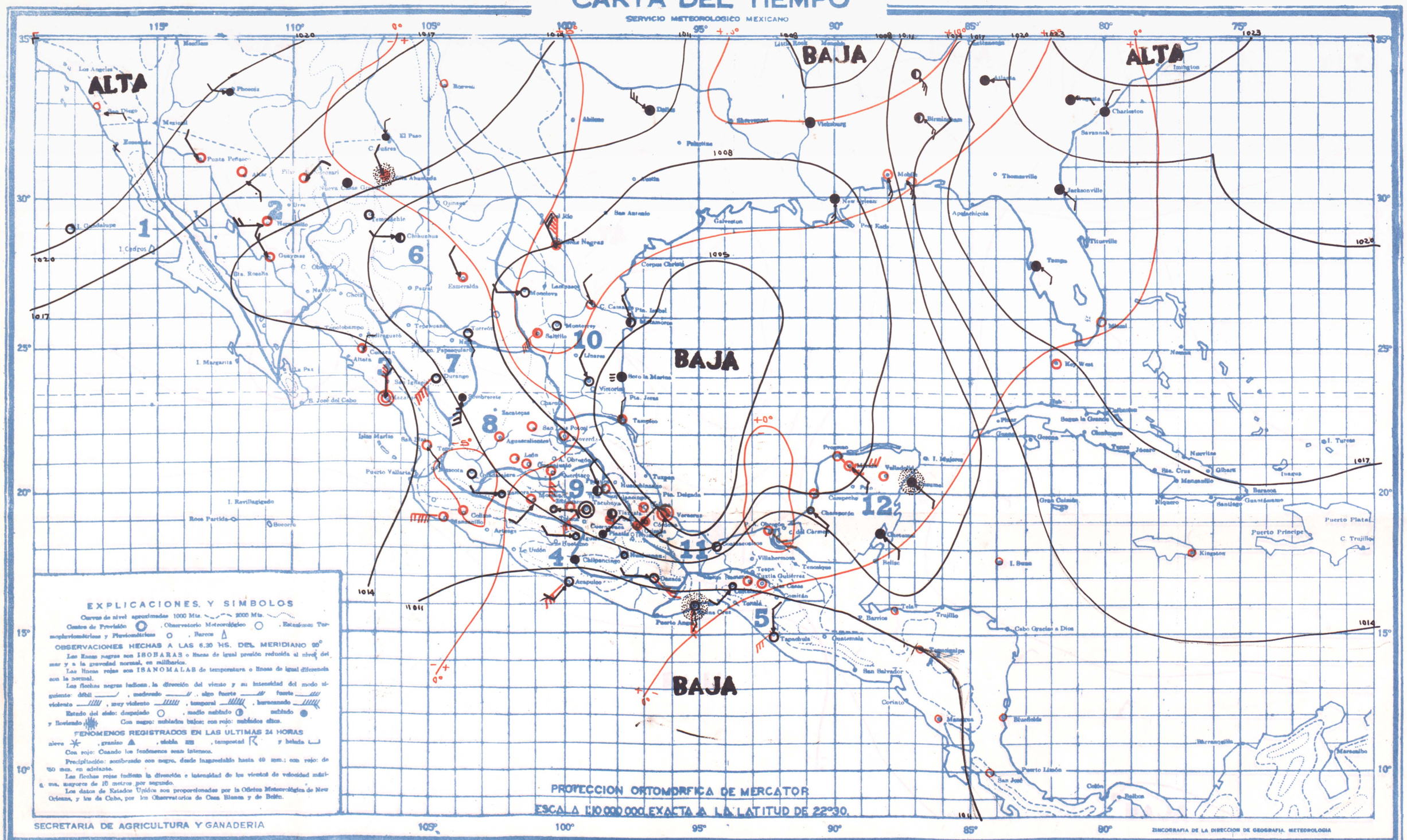

LUNES 13 DE FEBRERO DE 1950

PRONOSTICO DEL TIEMPO PARA MAÑANA

Regiones 1–6

1. Ascenso marcado de temperatura. Cielo despejado. No habrá lluvias. Vientos débiles del Noreste.
2. No habrá cambio de temperatura. Cielo despejado. No habrá lluvias. Vientos moderados del Norte.
3. No habrá cambio de temperatura. Cielo despejado. No habrá lluvias. Vientos moderados del Noroeste.
4. No habrá cambio de temperatura. Cielo despejado. No habrá lluvias. Vientos moderados del Oeste.
5. Descenso de temperatura. Cielo nublado. Escasearán las lluvias. Vientos algo fuertes del Norte.
6. No habrá cambio de temperatura. Cielo nublado. Escasearán las lluvias.

Regiones 7–12

7. No habrá cambio de temperatura. Cielo nublado. Escasearán las lluvias.
8. Descenso de temperatura. Cielo despejado. No habrá lluvias.
9. Descenso de temperatura. Cielo nublado. Escasearán las lluvias.
10. Descenso de temperatura. Cielo nublado. Lluvias aisladas. Vientos moderados del Norte.
11. Descenso de temperatura. Cielo nublado. Lluvias aisladas. Vientos algo fuertes del Norte.
12. Descenso de temperatura. Cielo nublado. Lluvias aisladas. Vientos moderados del Noroeste.

Regiones	Estaciones	Presión al nivel del mar	Temperatura Ambiente	Máxima en 24 h.	Mínima en 24 h.	Lluvia en 24 h.	Altura sobre el nivel del mar
		mb.	°			mm	m.
1	I. Cedros						
	Ensenada						
	I. Guadalupe	1020.7	12	18	11	0	
	I. Margarita						
2	Abasolo	1017.2	4	18	5	0	397
	C. Obregón, Son.						40
	Guaymas	1010.0	15	22	15	0	4
	Hermosillo	1014.8	14	21	10	0	211
	Mexicali						38
	Navojoa						
	Pilares	1014.6	22		11	0	
	Punta Peñasco	1018.0	14	20	15	0	
	Sta. Rosalía						26
	Ures						422
	Badiraguato						170
	Cubacán	1014.7	10	29	9	0	53
	Choix						310
	Islas Marías						4
	Islas Revillagigedo						
	La Paz						12
3	Mazatlán	1014.0	16	24	15	0	1200
	Mocorito						76
	Puerto Vallarta						2
	S. Blas, Nay.						2
	S. Ignacio						160

Reg.	Estaciones	PPP	Temperaturas TT	Tx	Tn	RRR	H
4	Tepic	1011.4	6	25	5	0	918
	Topolobampo						3
	Acapulco	1013.0	22	31	23	0	3
	Arteaga						860
	Colima		15	32	14	0	502
	Huetamo						356
	Iguala			33	17	0	735
	La Unión						38
	Manzanillo	1011.2	17	32	16	0	4
	Cintalapa			32	19	0	555
	C. Las Casas		8	19	6	0	2128
	Comitán						1635
	Matías Romero						
5	Salina Cruz	1008.9	25	28	24	0	56
	Tapachula	1009.1	19	31	17	0	180
	Tonalá						55
	Tuxtla Gutiérrez		13	34	11	0	530
	C. Juárez						1137
	Chihuahua	1010.0	4	13	3	0	1423
	Bámaichi	1008.5	8	13	7	0	
	Hidalgo del Parral						1652
6	Casas Grandes	1014.9	0	7	0	0	
	Ojinaga						786
	Temósachic	1011.5	-2		-3	0	1858
	Torreón	1009.5	7	25	6	0	
	Villa Ahumada	1015.0	2		1	12	1205
	Durango		5	19	3	0	1898
	Nazas						1275
7	Sigo. Papasquiaro						1740
	Sombrerete			21	2	0	2880
	Tepehuanes						1787

Reg.	Estaciones	PPP	Temperaturas TT	Tx	Tn	RRR	H
	Aguascalientes		3	21	2	0	2020
	C. Obregón, Gro.						1870
	Cheres						2020
8	Guadalajara	1009.1	4	15	2	0	1583
	Guanajuato	1011.3	6	21	12	0	2037
	León		5	25	4	0	1800
	Querétaro		10	25	9	0	1850
	San Luis Potosí		8		7	0	1877
	Zacatecas						2612
	Cuernavaca						1538
	Chilpancingo		15	28	15	0	1250
	Huajuapan			27	11	0	1597
	Jonacatepec						
	Morelia	1010.5	11	22	10	0	1923
	Oaxaca	1014.0	11	30	10	0	1563
	Pachuca		9	22	7	0	2435
	Puebla			30	11	0	1120
	Puebla		12	22	11	0	2150
9	Tacubaya	1012.5	9	24	8	0	2300
	Tehuacán						1676
	Tlaxcala		9		9	0	2340
	Toluca	1012.9	4	18	3	0	2675
	Tula						2036
	Zamora			27	8	0	1633
	Zitácuaro			23	8	0	2064
	C. Victoria	1005.1	17		17	0	
	Camargo	1006.1	16	22	14	0	
	C. Reynosa						
10	Linares						648
	Matamoros	1005.1	18	29	18	0	

Reg.	Estaciones	PPP	Temperaturas TT	Tx	Tn	RRR	H
	Monclova	1006.2	13	28	13	0	587
	Monterrey						540
10	Piedras Negras	1010.0	14		14	0	230
	Saltillo		16	25	2	0	1600
	Soto la Marina	1002.7	18	33	18	0	25
	Tampico	1001.1	22	30	20	0	29
	A. Obregón Tab.	1014.0	19	29	19	0	2
	C. del Carmen						
	Coatzacoalcos	1005.9	21	30	20	0	28
	Comalcalco						
	Córdoba		18	30	11	0	371
	Gutiérrez Zamora						
	Huauchinango						1576
11	Jalapa	1006.0	18	27	17	0	1300
	Orizaba		20	29	19	0	1248
	Ríoverde		11	31	10	0	982
	Teapa						30
	Temapache						60
	Tuxtepec		9	27	8	0	2181
	Tuxpan						10
	Veracruz	1003.9	21	29	20	0	16
	Villahermosa						10
	Campeche	1007.9	24	31	23	0	25
	Cozumel	1009.1	24		24	0	3
	Champotón			28	15	0	2
12	Chetumal	1010.3	26	28	24	6	4
	I. Mujeres						7
	Mérida	1007.2	21	32	18	0	28
	Progreso	1006.9	22	29	18	0	14
	Valladolid	1008.7	23	29	21	0	22