National Oceanic and Atmospheric Administration

ERRATA NOTICE

One or more conditions of the original document may affect the quality of the image, such as:

Discolored pages
Faded or light ink
Binding intrudes into the text

This has been a co-operative project between the NOAA Central Library and the Climate Database Modernization Program, National Climate Data Center (NCDC). To view the original document, please contact the NOAA Central Library in Silver Spring, MD at (301) 713-2607 x124 or Library.Reference@noaa.gov

HOV Services
Imaging Contractor
12200 Kiln Court
Beltsville, MD 20704-1387
July 23, 2010

CARTA DEL TIEMPO

SERVICIO METEOROLOGICO MEXICANO

Library U.S. Weather Bureau.
24 th & M. Streets. N.W.
Washington 25, D.C.

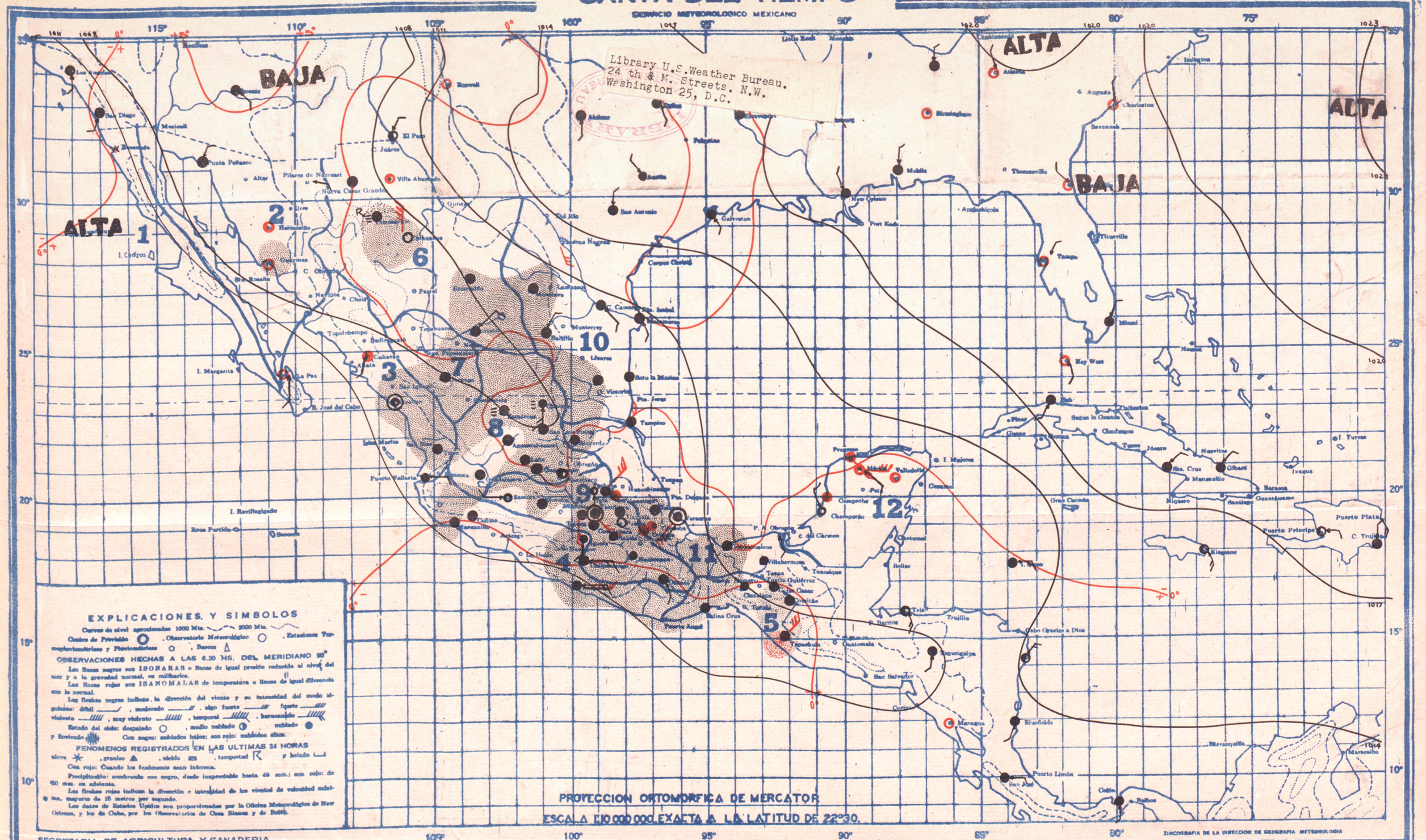

JUEVES 1º DE JUNIO DE 1950

PRONOSTICO DEL TIEMPO PARA MAÑANA

Regiones

1 — Descenso de temperatura. Cielo nublado. No habrá lluvias. Vientos moderados del Suroeste.

2 — Descenso de temperatura. Cielo medio nublado. Escasearán las lluvias. Vientos moderados del Suroeste.

3 — No habrá cambio de temperatura. Cielo medio nublado. Escasearán las lluvias. Vientos moderados del Oeste.

4 — No habrá cambio de temperatura. Cielo nublado. Lluvias aisladas. Vientos moderados del Oeste.

5 — Descenso de temperatura. Cielo nublado. Lluvias aisladas. Vientos moderados Australes.

6 — Descenso de temperatura. Cielo medio nublado. Escasearán las lluvias.

7 — No habrá cambio de temperatura. Cielo nublado. Lluvia aislada.

8 — Descenso de temperatura. Cielo nublado. Escasearán las lluvias.

9 — Descenso de temperatura. Cielo nublado. Lluvias aisladas.

10 — No habrá cambio de temperatura. Cielo nublado. Lluvias aisladas. Vientos moderados del Suroeste.

11 — No habrá cambio de temperatura. Cielo nublado. Lluvia aislada. Vientos moderados del Este.

12 — No habrá cambio de temperatura. Cielo medio nublado. Escasearán las lluvias. Vientos moderados del Oeste.

Regiones	Estaciones	presión al nivel del mar	Temperaturas: Ambiente	Máxima de ayer	Mínima en últimas 24 h.	Lluvia en 24 h.	Altura sobre el nivel del mar
		mb.	°	°		mm.	m.
1	I. Cedros						
	Ensenada						
	I. Guadalupe						
	I. Margarita						397
	Altar						40
	C. Obregón, Son.						4
	Guaymas	1006.4	26	39	26		211
	Hermosillo	1006.4	23	40	22	0	
	Mexicali						35
	Navojoa						
	Pilares						
	Punta Peñasco	1007.6	26	32	20		26
	Sta. Rosalía						432
	Ures						170
2	Badiraguato	1008.6	22	37	22	0	58
	Culiacán						310
	Choix						4
	Islas Marías						
	Islas Revillagigedo						
	La Paz	1014.5	20	39	19	0	12
	Mazatlán						1200
	Mocorito	1008.7	26	29	20		78
	Puerto Vallarta			31	24	0	
	S. Blas, Nay.						2
	S. Ignacio						186
3	Topic		20	26	22		918
	Topolobampo						3
	Acapulco	1011.2	23		22	9	3
	Arteaga						860
	Colima		23	30	22	5	502
	Huitzuco						356
	Iguala			32	20	2	735
	La Unión						38
4	Manzanillo	1010.1	25	30	21		4
	Cimiolopa			34	24		555
	C. Las Casas		12	21	11	26	2128
	Comitán		16	29	11	21	1635
	Matías Romero						
5	Salina Cruz	1010.5	25	32	25	4	56
	Tapachula	1010.2	22	29	21	56	180
	Tonalá						55
	Tuxtla Gutiérrez						530
	C. Juárez						1137
6	Chihuahua	1006.9	14	28	14		1423
	Esmeralda	1010.2	16	18	14		
	Hidalgo del Parral						1652
	Casas Grandes	1007.1	17	28	15	0	
	Ojinaga						786
	Temósachic	1010.5	6	21	6	2	1858
	Torreón	1010.8	18	23	14		
	C. Lerdo	1005.6	18	24	17	5	
7	Villa Ahumada	1008.6	14	26	14		1205
	Durango		17		16	12	1898
	Nazas						1275
	Hgo. Papasquiaro						1740
	Sombrerete						2240

Regiones	Estaciones	PPP	Temperaturas TT	Tx	Tn	RRR	H
		mb.	°	°		mm.	m.
8	Topolobampo						1787
	Aguascalientes		17	27	16	3	2020
	C. Obregón, Gto.						1870
	Charcas			32	22	25	
	Guadalajara	1008.5	18	28	16	0	1583
	Guanajuato	1009.6	19	25	14	16	2037
	León		16	31	15	5	1809
	Querétaro		17	31	15		1850
	San Luis Potosí		15	29	14	15	1877
	Zacatecas	1005.6	11	13	9	3	2612
	Cuernavaca		17	23	17	6	1538
	Chilpancingo		18	27	17	12	1250
	Huajuapan			28	17		1507
	Jonacatepec						
9	Morelia	1009.9	17	24	15	23	1923
	Oaxaca	1014.8	17	20	16	4	1563
	Pachuca		13	21	12	9	2435
	Piaztla			31	19	43	1120
	Puebla		16	25	14		2150
	Teziutlán	1009.9	14	26	14	2	2309
	Tehuacán						1676
	Tlaxcala		15	23	14	33	2240
	Toluca		11	19	12	2	2675
	Tula			22	17	0	2036
	Zamora			33	13	0	1633
	Zitácuaro						2064
10	C. Victoria	1011.8	25	37	21		
	Camargo	1010.5	26	40	21	0	
	C. Reynosa						
	Linares						648
	Matamoros	1009.7	26	33	25	0	9
10	Monclova	1009.3	20	38	20	0	597
	Monterrey						540
	Piedras Negras						
	Saltillo		18	29	17	1	1609
	Sabinas	1009.8	15	25	2	0	25
	Tampico	1010.1	27	32	27	0	30
	A. Obregón, Tab.						3
	C. del Carmen						
	Coatzacoalcos	1011.2	25	33	11	18	23
	Comalcalco					2	
	Córdoba		22	32	17	25	571
	Gutiérrez Zamora						
	Huauchinango						1576
	Jalapa						1399
11	Orizaba		18	20	17	17	1348
	Rioverde		20	38	19	26	992
	Teapa						20
	Tenosique						60
	Tulancingo		18	25	14	12	2181
	Tuxpan						10
	Veracruz	1009.1	26	32	24	0	16
	Villahermosa			40	23	0	10
	Campeche	1011.2	28	33	27	0	25
	Cozumel						3
	Champotón			35	23	0	
	Chetumal						4
12	I. Mujeres						7
	Mérida	1011.9	25	35	24	0	22
	Progreso	1011.0	25	32	21	0	14
	Valladolid	1011.7	17	32	15	0	22

Library U.S.Weather Bureau.
24 th & M. Streets. N.W.
Washington 25, D.C.

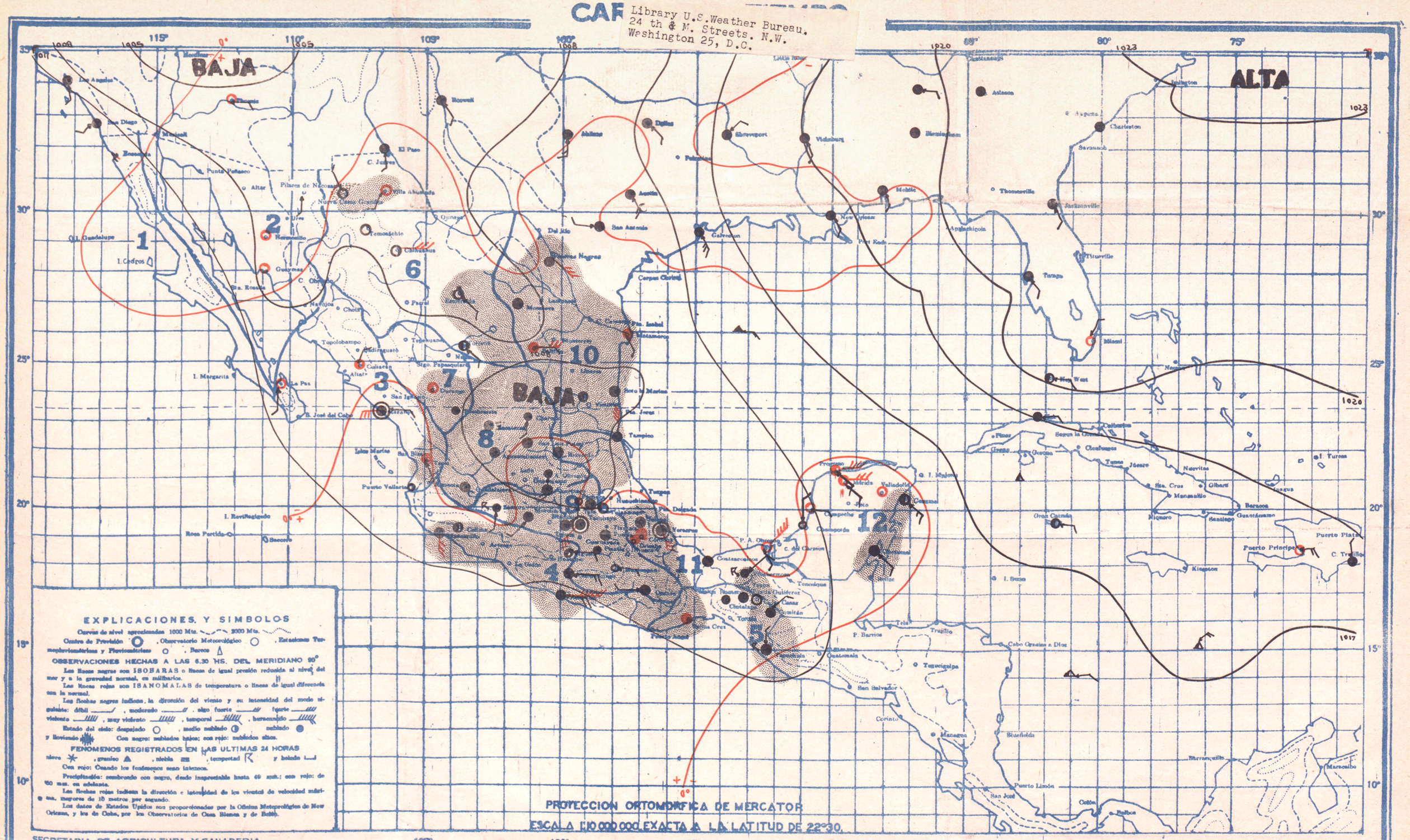

VIERNES 2 DE JUNIO DE 1950

PRONOSTICO DEL TIEMPO PARA MAÑANA

Regiones

1. Ascenso de temperatura. Cielo medio nublado. No habrá lluvias. Vientos moderados del Suroeste.
2. No habrá cambio de temperatura. Cielo medio nublado. No habrá lluvias. Vientos moderados del Oeste.
3. No habrá cambio de temperatura. Cielo medio nublado. Ocasionales lloviznas. Vientos moderados del Oeste.
4. Ascenso de temperatura. Cielo nublado. Lluvias aisladas. Vientos moderados del Oeste.
5. No habrá cambio de temperatura. Cielo nublado. Lluvias aisladas. Vientos moderados Australes.
6. No habrá cambio de temperatura. Cielo medio nublado. Ocasionales lloviznas.
7. Ascenso de temperatura. Cielo nublado. Lluvias aisladas.
8. No habrá cambio de temperatura. Cielo nublado. Lluvias aisladas.
9. No habrá cambio de temperatura. Cielo nublado. Lluvias aisladas.
10. Ascenso de temperatura. Cielo nublado. Lluvias aisladas. Vientos moderados del Suroeste.
11. No habrá cambio de temperatura. Cielo nublado. Lluvias aisladas. Vientos moderados del Este.
12. No habrá cambio de temperatura. Cielo medio nublado. Ocasionales lloviznas. Vientos moderados del Este.

Regiones	Estaciones	presión al nivel del mar	Temperaturas: Ambiente	Máxima de ayer	Mínima en última 24 h.	Lluvia en 24 h.	Altura sobre el nivel del mar
		mb.	°	°		mm.	m.
1	I. Cedros						
	Ensenada						
	I. Guadalupe						
	I. Margarita						
	Altar						397
	C. Obregón, Son.						40
	Guaymas	1007.6	24	36	24	0	4
	Hermosillo	1006.7	22	37	22	0	211
	Mazatán						
	Navojoa						38
	Pilares						
	Punta Peñasco						
	Sta. Rosalía						26
2	Ures						432
	Badiraguato						170
	Culiacán	1010.3	22	38	22	0	53
	Choix						210
	Islas Marías						4
	Islas Revillagigedo						
	La Paz	1010.4	18	37	17	0	12
	Macoyna						1200
	Mocorito	1010.3	25	29	25	0	78
	Puerto Vallarta			32	24	0	
	S. Blas, Nay.						2
3	S. Ignacio						180

Regiones	Estaciones	PPP	Temperaturas: TT	Tx	Tn	RRR	H
		mb.	°	°	°	mm.	m.
4	Tepic		17	27	17		918
	Topolobampo						3
	Acapulco	1011.2	26	30	25	9	3
	Arteaga						860
	Colima		23	29	22	12	502
	Huatusco						356
	Iguala			28	20	19	735
	La Unión						38
	Manzanillo	1010.0	26	33	25		4
	Cuauhtémoc			32	20	0	555
	C. Las Casas		14	22	4	2	2128
	Comitán		27	28	12	22	1635
5	Matías Romero						
	Salina Cruz	1010.4	26	31	25	1	56
	Tapachula	1008.6	23		21	56	180
	Tenejapa						55
	Tuxtla Gutiérrez		33	35	20	0	530
	C. Juárez						1137
6	Chihuahua	1005.6	19	30	18	0	1423
	Esmeralda	1005.8	17	24	15	3	
	Hidalgo del Parral						1652
	Casas Grandes	1006.8	16	28	11	0	
	Ojinaga						786
	Temósachic	1008.5	05	26	04	0	1858
	Torreón	1008.8	19	24	12	8	
	C. Lerdo	1005.6	17	14	17	1	
	Villa Ahumada	1007.2	13	34	12	3	1205
7	Durango		17	22	15		1898
	Nazas						1275
	Edgo. Papasquiaro						1740
	Benjamín		2	14	9		2860

Regiones	Estaciones	PPP	Temperaturas: TT	Tx	Tn	RRR	H
		mb.	°	°		mm.	m.
8	Tepehuanes						1787
	Aguascalientes		16	22	15	22	2020
	C. Obregón, Gto.			22	14	36	1870
	Charcas			18	1	48	
	Guadalajara	1008.8	16	27	13	24	1583
	Guanajuato						2037
	León						1809
	Querétaro		16	22	15	30	1850
	San Luis Potosí		16	24	15	31	1877
	Zacatecas	1007.6	11	12	9	9	2612
	Cuernavaca						1538
	Chilpancingo		19	24	17		1250
	Huajuapan			25	15		1507
9	Jonacatepec						
	Morelia	1010.4	16	30	15	8	1923
	Oaxaca	1014.8	15	29	14		1563
	Pachuca		12	24	11		2435
	Puebla			24	17	70	1120
	Tacubaya		15	21	14		2150
	Tacuba	1010.0	14	22	13		2309
	Tehuacán						1676
	Tlaxcala						2240
10	Toluca		12	25	11	2	2675
	Tula			23	12	7	2036
	Zamora			30	11	0	1633
	Zitácuaro						2064
	C. Victoria	1010.0	20	28	20	0	
	Camargo						
	C. Reynosa						
	Linares						645
	Matamoros	1007.6	24	31	23		9

Regiones	Estaciones	PPP	Temperaturas: TT	Tx	Tn	RRR	H
		mb.	°	°	°	mm.	m.
10	Monclova	1005.9	10	23	20	0	587
	Monterrey						540
	Piedras Negras	1009.8	21	25	19	28	
	Saltillo		17	21	16	1	1609
	Soto la Marina	1007.6	21	27	24	12	25
	Tampico	1008.8	22	29	24	8	20
	A. Obregón, Tab.	1009.2	22	38	22	0	2
11	C. del Carmen						
	Coatzacoalcos	1010.8	26	34	26	0	25
	Comalcalco						
	Córdoba		29	28	18	1	871
	Gutiérrez Zamora						
	Huauchinango						1576
	Jalapa	1008.9	18	24	18	45	1399
	Orizaba		17	26	16	44	1248
	Rioverde		20	27	18	26	992
	Teapa						30
	Tenosique						60
	Tulancingo		15	24	13	0	2181
	Tuxpan						10
	Veracruz	1008.3	26	32	26	1	16
	Villahermosa			30	22	20	10
12	Campeche	1011.5	29	35	28	0	24
	Cozumel	1013.6	28	33	27		5
	Champotón			36	25	0	
	Chetumal						4
	I. Mujeres						7
	Mérida	1011.6	26	35	23	0	22
	Progreso	101[illegible].2	26	32	22	0	14
	Valladolid	1012.[illegible]	27	31	24	0	22

CARTA DEL TIEMPO

SERVICIO METEOROLOGICO MEXICANO

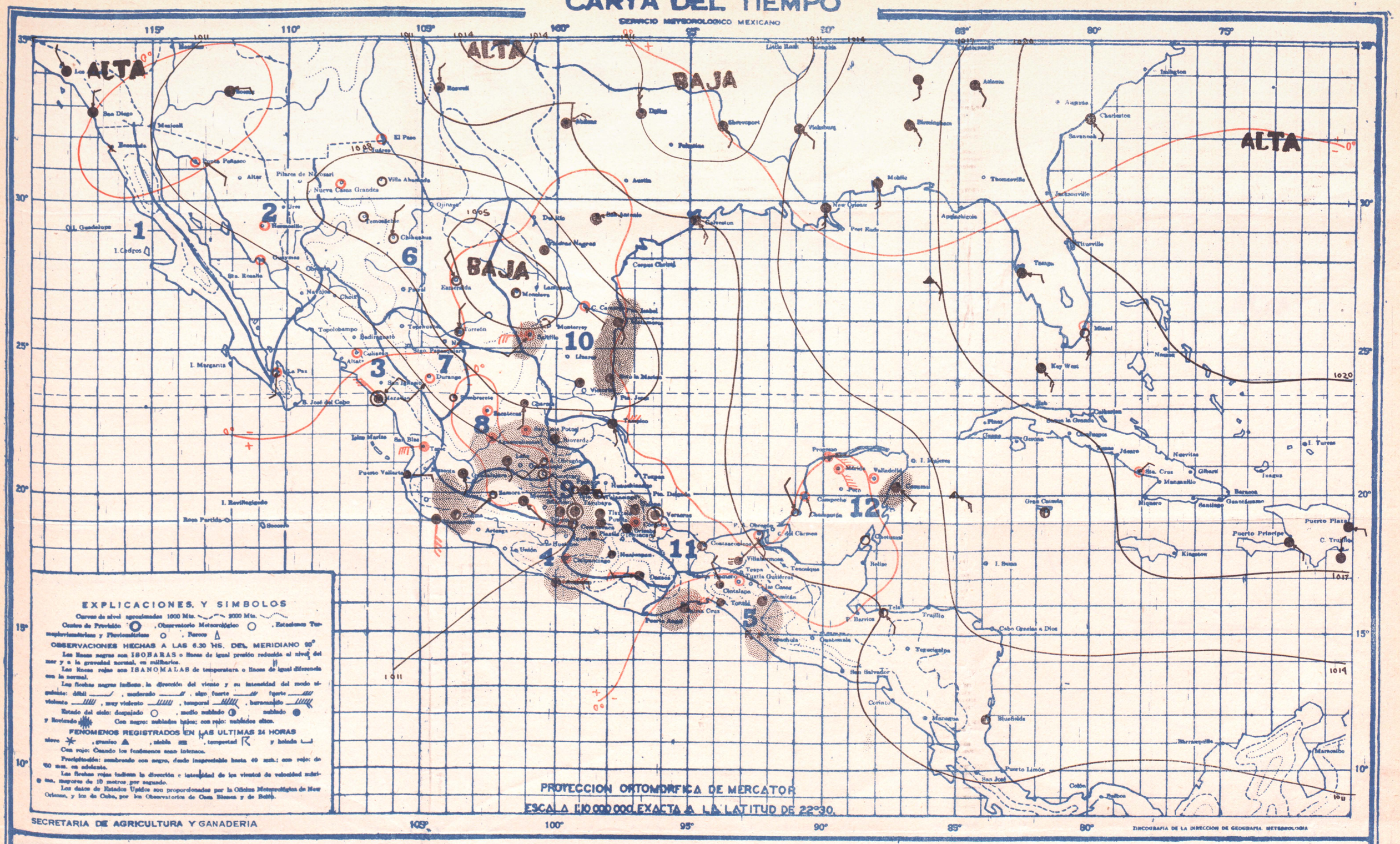

SABADO 3 DE JUNIO DE 1950

PRONOSTICO DEL TIEMPO PARA MAÑANA

Regiones

1. Ascenso de temperatura. Cielo despejado. No habrá lluvias. Vientos moderados del Sur.
2. Ascenso de temperatura. Cielo despejado. No habrá lluvias. Vientos moderados del Oeste.
3. Ascenso de temperatura. Cielo medio nublado. No habrá lluvias. Vientos moderados del Oeste.
4. No habrá cambios de temperatura. Cielo nublado. Ocasionarán las lluvias. Vientos moderados del Sur.
5. Ascenso de temperatura. Cielo nublado. Lluvias aisladas. Vientos moderados Australes.
6. Ascenso de temperatura. Cielo medio nublado. Escasearán las lluvias.
7. No habrá cambios de temperatura. Cielo medio nublado. Escasearán las lluvias.
8. Ascenso de temperatura. Cielo nublado. Lluvias aisladas.
9. Ascenso de temperatura. Cielo nublado. Lluvias aisladas.
10. Descenso de temperatura. Cielo nublado. Lluvias aisladas. Vientos moderados del Este.
11. Ascenso de temperatura. Cielo nublado. Ocasionarán las lluvias. Vientos moderados del Este.
12. Ascenso de temperatura. Cielo nublado. Ocasionarán las lluvias. Vientos moderados del Este.

Regiones	Estaciones	Presión al nivel del mar	Temperatura Ambiente	Máxima de ayer	Mínima en las últimas 24 h.	Lluvia en 24 h.	Altura sobre el nivel del mar
		mb.	°	°	°	mm	m.
1	I. Cedros						
	Ensenada						
	I. Guadalupe						
	I. Margarita						
	Altar						397
	C. Obregón, Son.						40
	Guaymas	1011.1	23	32	23	0	4
2	Hermosillo	1010.9	21	36	20	0	211
	Mazocahi						
	Navojoa						35
	Pilares						
	Punta Peñasco	1010.5	23		20	0	
	Sta. Rosalía						26
	Urés						432
	Bahiraguato						170
	Culiacán	1012.2	21	37	20	0	52
	Choix						310
	Islas Marías						4
	Islas Revillagigedo						
	La Paz	1011.5	17	38	17	0	12
3	Mazatlán						1280
	Mocorito	10.2.4	25	39	24	0	76
	Puerto Vallarta			32	25	0	2
	S. Blas, Nay						2
	S. Ignacio						400

Reg.	Estaciones	PPP	Temperatura TT	Tx	Tn	RRR	H
	Topoc		18	31	17	0	318
	Tepehuanango						3
	Acaponeta	1009.3	27	33	47	0	3
	Arteaga						86
	Colima		22	31	22	3	502
4	Huetamo						356
	Iguala				12	8	735
	La Unión						38
	Manzanillo	1011.6	26	33	23	0	4
	Cuernavaca			33	24	0	555
	C. Las Casas			29		1	2128
	Comitán		22	25	11	5	1635
5	Matías Romero						
	Salina Cruz	1010.9	24	33	22	0	56
	Tapachula			32		10	180
	Tonalá			31	22	19	55
	Tuxtla Gutiérrez		14	34	14	0	530
	C. Juárez						1137
	Chilpancingo	1007.7	18	32	16	0	1485
6	Huixtla	1006.1	16		14	0	
	Hidalgo del Parral						1652
	Cerro Gordo	1007.8	18	31	16	0	
	Ojinaga						786
	Temósachic	1010.8	6	29	3	0	1868
	Torreón	1007.5	21	33	13	0	
	Villa Ahumada	1007.6	5	34	5	0	1205
	Durango		18	25	17	0	1898
7	Huazo						1275
	Tepic, Pajacuaro						1760
	Zacatecas			29	11	0	2320
	Papalotenes						1537

Reg.	Estaciones	PPP	Temperatura TT	Tx	Tn	RRR	H
	Aguascalientes		17	22	16	10	2020
	C. Obregón, Gto.			24	14	0	1870
	Chapala			33	2	26	2020
	Guadalajara	1008.8	18	37	15	0	1552
8	Guanajuato			23		2	2037
	Lagos						1809
	Querétaro						1850
	San Luis Potosí		17		15	1	1877
	Zacatecas	1010.3	11	36	9	0	2612
	Cuernavaca		18	25	17	1	1538
	Chilpancingo		16	30	15	0	1250
	Huauchinango			27	15	0	1597
	Jonacatepec						
9	Morelia	1012.7	11	32	15	0	1923
	Oaxaca	1014.7	19	30	17	0	1563
	Pochutla		16	31	12	0	1435
	Puebla			35	18	Insp	1120
	Puebla		17	23	15	0	2160
	Teziutlán	1012.0	13	12	12	0	2320
	Tehuacán						1576
	Tlaxcala		16	22	15	0	2365
	Toluca		12		11	Insp	2656
	Tula			23	13	S	2000
	Zacatepec			31	12	0	1033
	Zitácuaro						2004
	C. Victoria	1008.3	24	32	22	0	
	Ciudad	1007.1	24	32	22	0	
10	C. Juárez						
	Linares			30	21	Insp	445
	Monterrey	1007.1	26	36	26	14	

Reg.	Estaciones	PPP	Temperatura TT	Tx	Tn	RRR	H
	Mexicali	1011.9	23	33	23	0	32
	Monterrey						540
	Piedras Negras	1007.2	23		22	Insp	130
	Saltillo		19		18	1	1670
	Sta. Ia Marina	1007.1	26	32	23	Insp	2
	Tampico	1008.5	27	32	27	0	2
	A. Obregón Pob.	1093.2	22	37	22	0	
	C. del Carmen						1
	Coatzacoalcos	1010.8	27	33	27	0	2
	Coatepec						
11	Cárdenas		22	31	18	14	37
	Gutiérrez Zamora						
	Huauchinango						
	Jalapa	1009.7	20	25	19	11	1397
	Orizaba		22	29	18	Insp	1300
	Rinconada		26	36	19	6	90
	Tuxpa						2
	Tuxtepec						6
	Veracruz		14	26	12	1	216
	Tuxpan						1
	Veracruz	1008.3	27	32	27	2	1
	Villahermosa			39	22	0	1
	Campeche	1011.9	29	36	28	0	3
	Carmen	1012.5	27	33	25	Insp	
	Champotón			38	24	0	
12	Chetumal	1013.3	38	31	26	0	
	I. Mujeres						
	Mérida	1011.6	25	35	22	0	9
	Progreso	1011.2	25	35	23	0	1
	Valladolid	1011.7	27	33	26	0	2

CARTA DEL TIEMPO

SERVICIO METEOROLOGICO MEXICANO

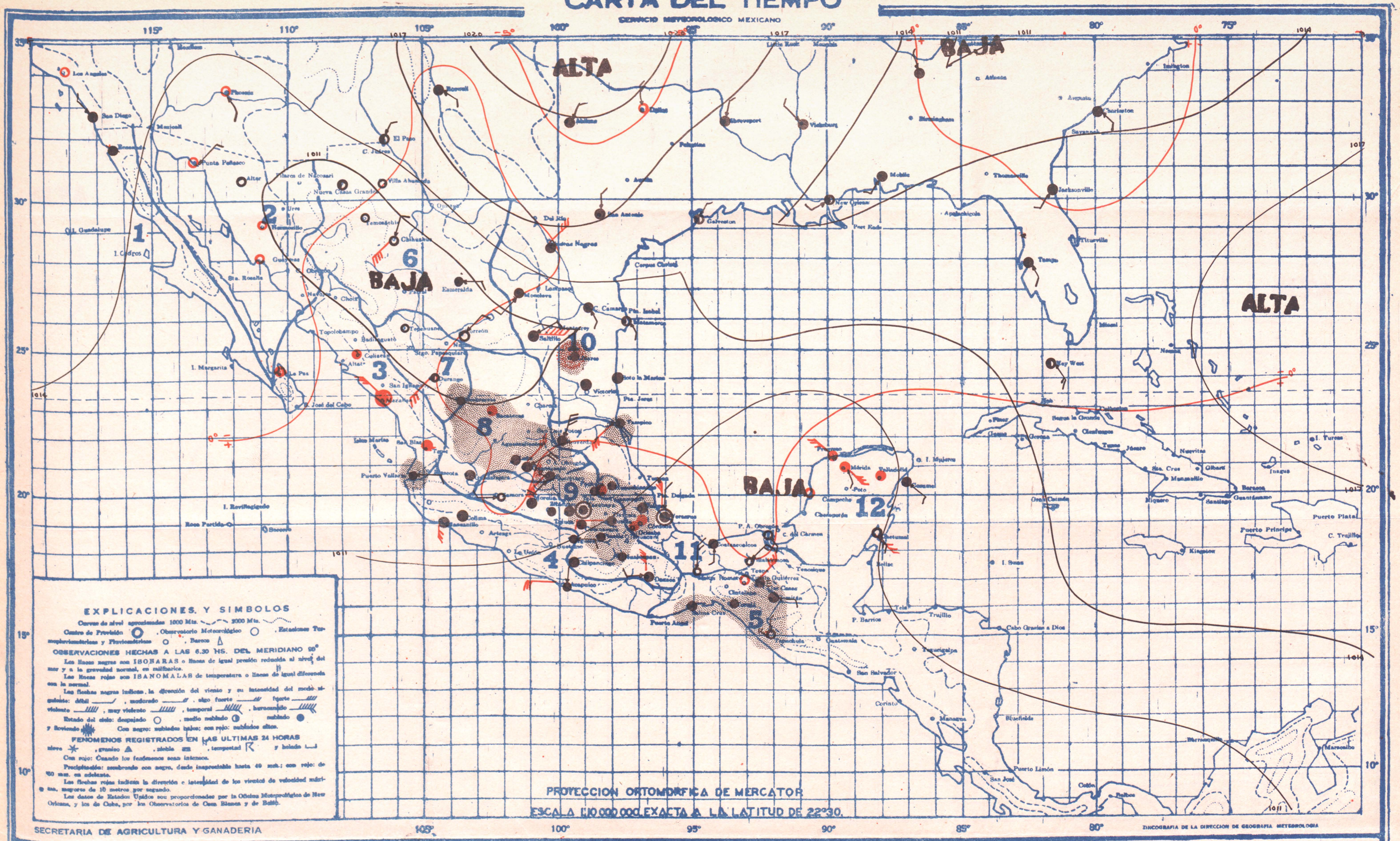

DOMINGO 4 DE JUNIO DE 1950

PRONOSTICO DEL TIEMPO PARA MAÑANA

Regiones

1 — No habrá cambio de temperatura. Cielo despejado. No habrá lluvias. Vientos moderados del Oeste.

2 — No habrá cambio de temperatura. Cielo despejado. No habrá lluvia. Vientos moderados del Oeste.

3 — No habrá cambio de temperatura. Cielo medio nublado. No habrá lluvias. Vientos débiles del Noroeste.

4 — No habrá cambio de temperatura. Cielo nublado. Lluvias aisladas. Vientos moderados del Suroeste.

5 — No habrá cambio de temperatura. Cielo nublado. Lluvias aisladas. Vientos moderados del Norte.

6 — Descenso de temperatura. Cielo despejado. No habrá lluvia.

7 — Descenso de temperatura. Cielo medio nublado. Escasearán las lluvias.

8 — No habrá cambio de temperatura. Cielo nublado. Lluvias aisladas.

9 — No habrá cambio de temperatura. Cielo nublado. Lluvias generales.

10 — Descenso de temperatura. Cielo nublado. Lluvias aisladas. Vientos moderados del Norte.

11 — No habrá cambio de temperatura. Cielo nublado. Lluvias aisladas. Vientos moderados del Noreste.

12 — No habrá cambio de temperatura. Cielo medio nublado. Escasearán las lluvias.

Regiones	Estaciones	Presión al nivel del mar	Temperaturas: Ambiente	Máxima de ayer	Mínima en últimas 24 h.	Lluvia en 24 h.	Altura sobre el nivel del mar
		mb.	°	°	°	mm	m.
1	I. Cedros	1014.4	16		17	0	
	Ensenada						
	I. Guadalupe						
	I. Margarita						
2	Altar	1011.8	17			0	397
	C. Obregón, Son.						40
	Guaymas	1011.3	21	32	20	0	4
	Hermosillo	1011.1	22	37	21	0	211
	Mariscal						
	Nuevos						35
	Pilares						
	Punta Peñasco	1012.2	19	20	17	0	
	Sta. Rosalía						26
	Ures						452
	Bochiguaro						170
	Cuitaca	1011.4	22	16	22	0	53
	Choix						310
	Islas Marías						4
	Islas Revillagigedo						
3	La Paz	1012.5	19	37	18	0	12
	Mazatlán						1260
	Mazatlán	1010.9	26	29	26	0	78
	Puerto Vallarta						2
	S. Blas, Nay						2
	S. Blas						102
4	Tepic		16	31	16	0	218
	Tapachula						3
	Acapulco	1010.3	27	33	27	0	3
	Arteaga						860
	Colima		22	33	22		502
	Huatusco						355
	Iguala						735
	La Unión						38
	Manzanillo	10.2	26	35	25	0	4
	Cuitzeo					0	555
	C. Las Casas		26	22	26	8	2128
	Cuernavaca		18	27	12		1635
	Motlac Romero		22	33	21	0	
5	Salina Cruz	10.28	26	31	25		56
	Tapachula	1009.7	24	32	22	0	180
	Tonalá						55
	Tuxtla Gutiérrez		23	36	20	0	530
	C. Juárez						1137
	Chihuahua	1010.1	21	34	20	0	1423
	Esmeralda	1009.8	18	34	27	0	
	Hidalgo del Parral						1652
6	Casas Grandes	1009.1	15			0	
	Ojinaga						786
	Temósachic	1011.2	8	31	5	0	1858
	Torreón	10.05	22	35	12	0	
	Villa Ahumada	1010.2	19	36	13	0	1205
	Durango		19		18	0	1895
	Nazas						1275
	Sipa. Papasquiaro						1740
7	Zacatecas						2380
	Fresnillo						1997
	Saltillo						
8	Apatzingán		16	27	15	17	2020
	C. Obregón, Gro.						1870
	Chilpancingo						2020
	Guadalajara	1011.2	18	30	12	0	1552
	Guanajuato	1012.0	16	24	14	0	2037
	Lagos		17	27	16		1809
	Querétaro		16	30	15	24	1850
	San Luis Potosí						1877
	Zacatecas	1011.9	11	19	9	0	2612
	Cuernavaca						1238
	Chilpancingo		19	35	19	3	1250
	Huajapan						1597
	Jonacatepec						
9	Morelia	1012.9	16	27	16		1923
	Oaxaca	1014.8	17	31	16		1563
	Puebla		17	25	12	22	2436
	Teziutlán	1010.8	23	31		0	1120
	Puebla		14	25	11	0	2153
	Tamazulapa	1013.7	14	28	11	0	2359
	Tehuacán						1676
	Tlaxcala						2269
	Toluca		12		11	0	2675
	Tula						2026
	Zacatepec						1653
	Zitácuaro						2364
10	C. Victoria	1014.0	22	45	20	0	
	Cananea	1013.9	26	43	25	0	
	C. Juárez						
	Lerdo		26	37	19	0	646
	Matamoros	1011.7	27	32	27	0	
11	Monclova	1012.3	21	36	21	0	
	Monterrey		17	31	6	0	
	Piedras Negras	1016.0	23	32	23	0	
	Saltillo		17	31	6	0	
	Soto la Marina	1015.5	26	37	26		
	Tampico	1012.3	21	34	24	0	
	A. Obregón Tab.	1009.3	24	37	22	0	
	C. del Carmen						
	Coatzacoalcos	1011.6	28	36	27	0	
	Comalcalco						
	Cárdenas		21	33	19	2	
	Gutiérrez Zamora						
	Huauchinango						
	Jalapa	1011.5	19	26	17	0	
	Orizaba		19	30	19		
	Huayacocotla						
	Tempa						
	Tenancingo						
	Teziutlán		14	26	12	0	
	Tuxpan					0	
	Veracruz	1010.4	28		27	0	
	Villahermosa		24	4	24	0	
	Cosoleacaque	1011.1	28	25	27	0	
	Jacomé	1011.9	28	33	26	0	
	Champotón						
	Chetumal	1011.3	28	30	26	0	
	I. Mujeres						
	Mérida	1011.1	25	35	22	0	
	Progreso	1010.5	28	33	21	0	
	Valladolid	1010.9	27	32	24	0	

Library U.S.Weather Bureau.
24 th & M. Streets. N.W.
Washington 25, D.C.

LIBRARY
JUN 30 1950
WEATHER BUREAU

CARTA DEL TIEMPO

SERVICIO METEOROLOGICO MEXICANO

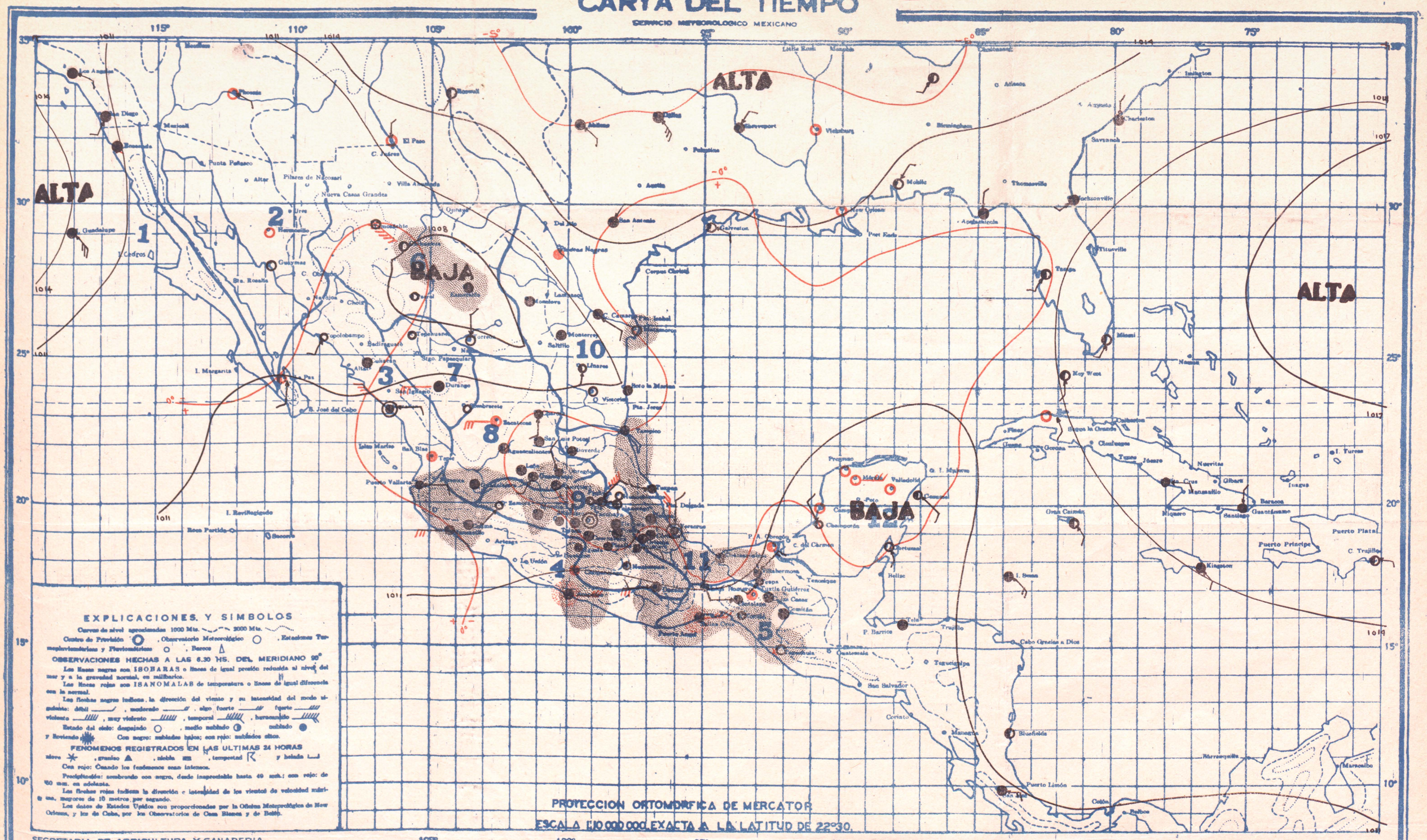

LUNES 5 DE JUNIO DE 1950

PRONOSTICO DEL TIEMPO PARA MAÑANA

Regiones 1–6

1. Descenso de temperatura. Cielo despejado. No habrá lluvias. Vientos moderados del Noroeste.
2. Descenso de temperatura. Cielo despejado. No habrá lluvias. Vientos débiles del Suroeste.
3. No habrá cambio de temperatura. Cielo nublado. Lluvias aisladas. Vientos moderados del Noroeste.
4. No habrá cambio de temperatura. Cielo nublado. Lluvias generales. Vientos moderados del Oeste.
5. No habrá cambio de temperatura. Cielo nublado. Lluvias aisladas. Vientos moderados del Oeste.
6. No habrá cambio de temperatura. Cielo medio nublado. Descartada las lluvias.

Regiones 7–12

7. No habrá cambio de temperatura. Cielo nublado. Descartadas las lluvias.
8. No habrá cambio de temperatura. Cielo nublado. Lluvias generales.
9. No habrá cambio de temperatura. Cielo nublado. Lluvias generales.
10. No habrá cambio de temperatura. Cielo nublado. Lluvias generales. Vientos moderados del Este.
11. No habrá cambio de temperatura. Cielo nublado. Lluvias generales. Vientos moderados del Noroeste.
12. No habrá cambio de temperatura. Cielo medio nublado. No habrá lluvias. Vientos moderados del Suroeste.

Regiones	Estaciones	Presión al nivel del mar	Temperaturas Ambiente	Máxima de ayer	Mínima en últimas 24 h.	Lluvia en 24 h.	Altura sobre el nivel del mar
		mb.	°	°		mm.	m.
1	I. Cedros						
	Ensenada						
	I. Guadalupe						
	I. Margarita						
	Alier						397
	C. Obregón, Son.						40
	Guaymas	1009.7	23	33	22	0	4
	Hermosillo	1009.2	21	38	21	0	211
	Mexicali						
	Navojoa						25
	Pilares						
	Punta Peñasco						
	Sta. Rosalía						26
	Ures						432
2	Badiraguato						170
	Culiacán	1010.5	23	34	22	0	53
	Choix						310
	Islas Marías						4
	Islas Revillagigedo						
	La Paz	1011.1	26	39	19	0	12
	Mocorito						1300
	Mazatlán	1011.9	26	29	26	0	78
	Puerto Vallarta			33	19	trazas	
	S. Blas, Nay.						2
	S. Ignacio						180
3	Durango						
	Sombrerete						
	Tepic						
	Tepehuanes						
	Tepelobampo						
	Acapulco	1011.3	24	32	23	9	3
	Arteaga						860
	Colima		22	35	22	16	502
	Huixmo						356
	Iguala			31	20	17	735
	La Unión						38
	Manzanillo	1012.1	25	34	24	5	4
	Cintalapa			35	23	0	555
	C. Las Casas		7	21	6	2	2128
	Comitán		16		10	17	1635
	Matías Romero						
	Salina Cruz	1010.7	21	32	20	9	56
	Tapachula	1009.1	22	32	20	3	180
	Teneká			30	21	24	55
	Tuxtla Gutiérrez		22	36	19	35	530
	C. Juárez						1137
	Chihuahua	1008.1	20	34	19	1	1423
	Esmeralda	1007.8	20	32	17	trazas	
	Hidalgo del Parral			29	18	0	1652
	Casas Grandes						
	Ojinaga						786
	Témoachic	1009.5	08		04	0	1858
	Torreón	1009.8	21	34	12	0	
	C. Lerdo		21		20	0	
	Villa Ahumada						1205
	Durango		17	22	15	trazas	1898
	Nazas						1275
	Sgo. Papasquiaro						1740
	Sombrerete			25	13	0	2880
4	Tepic		21	31	20	0	918
	Tepelobampo						3
	Acapulco	1011.3	24	32	23	9	3
	Arteaga						860
	Colima		22	35	22	16	502
	Huixmo						356
	Iguala			31	20	17	735
	La Unión						38
	Manzanillo	1012.1	25	34	24	5	4
	Cintalapa			35	23	0	555
	C. Las Casas		7	21	6	2	2128
	Comitán		16		10	17	1635
5	Matías Romero						
	Salina Cruz	1010.7	21	32	20	9	56
	Tapachula	1009.1	22	32	20	3	180
	Teneká			30	21	24	55
	Tuxtla Gutiérrez		22	36	19	35	530
	C. Juárez						1137
	Chihuahua	1008.1	20	34	19	1	1423
	Esmeralda	1007.8	20	32	17	trazas	
	Hidalgo del Parral			29	18	0	1652
6	Casas Grandes						
	Ojinaga						786
	Témoachic	1009.5	08		04	0	1858
	Torreón	1009.8	21	34	12	0	
	C. Lerdo		21		20	0	
	Villa Ahumada						1205
7	Durango		17	22	15	trazas	1898
	Nazas						1275
	Sgo. Papasquiaro						1740
	Sombrerete						2880
8	Tepic		21	31	20	0	918
	Tepehuanes						1787
	Agusacalientes		16	27	15	6	2020
	C. Obregón, Gu			24	13	trazas	1870
	Charcas						
	Guadalajara	1011.5	16	30	14	5	1583
	Guanajuato	1012.0	17	25	16	trazas	2037
	León		18	30	16	0	1800
	Querétaro		17	25	15	trazas	1850
	San Luis Potosí		16		15	0	1877
9	Zacatecas	1011.1	12	18	9	9	2612
	Cuernavaca						1538
	Chilpancingo		17	28	17	20	1250
	Huajuapan			26	16	0	1507
	Jonacatepec						
	Morelia	1012.9	15	26	14	12	1923
	Oaxaca	1012.4	15	31	14		1563
	Pachuca		12	19	10	0	2435
	Puebla			33	12	0	1120
	Tacubaya		15	23	14	3	2150
	Tacuaccán						2309
	Tlaxcala			24	17	0	1676
	Toluca		14		13	0	2240
	Tula		12	19	11	4	2675
	Zamora			23	14	7	2036
	Zitácuaro			33	13	0	1633
10	C. Victoria	1013.5	22	33	21	0	2064
	Camargo	1011.9	28	33	23		
	C. Reynosa						
	Linares			31	19	0	645
	Matamoros	1012.4	26	30	26	1	9
10	Monclova	1009.3	11	28	21	0	587
	Monterrey	1009.2	24		25	0	540
	Piedras Negras	1011.9	23		22	28	
	Saltillo						1609
	Sto. la Marina	1011.5	14	32	24	5	25
	Tampico	1012.4	24	33	24	42	20
	A. Obregón, Tab.	1009.5	23	32	22	0	2
	C. del Carmen						
	Coatzacoalcos	1012.1	26	33	25	31	25
	Comalcalco						
	Córdoba		29	26	18	3	871
	Gutiérrez Zamora						
	Huauchinango			23	14	0	1576
11	Jalapa	1011.6	18	27	18	1	1360
	Orizaba		16	24	19	4	1243
	Rioverde		20	30	19	2	992
	Tuxpa						30
	Tenoxtique						60
	Tulancingo			33	10	trazas	2121
	Tuxpan			33	24	10	10
	Veracruz	1011.5	25	30	23	29	16
	Villahermosa			40	23	6	10
	Campeche	1010.9	30	33	28	0	25
	Cozumel	1010.4	28	34	25	0	3
	Champotón			38	24	0	
	Chetumal	1010.9	28	30	26	0	4
12	I. Mujeres						7
	Mérida	1010.4	26	35	23	2	22
	Progreso	1009.6	26	32	21	0	14
	Valladolid	1009.9	28	33	25	0	27

Library U.S.Weather Bureau.
24 th & M. Streets. N.W.
Washington 25, D.C.

CARTA DEL TIEMPO

SERVICIO METEOROLOGICO MEXICANO

LIBRARY
JUN 10 1950
WEATHER BUREAU

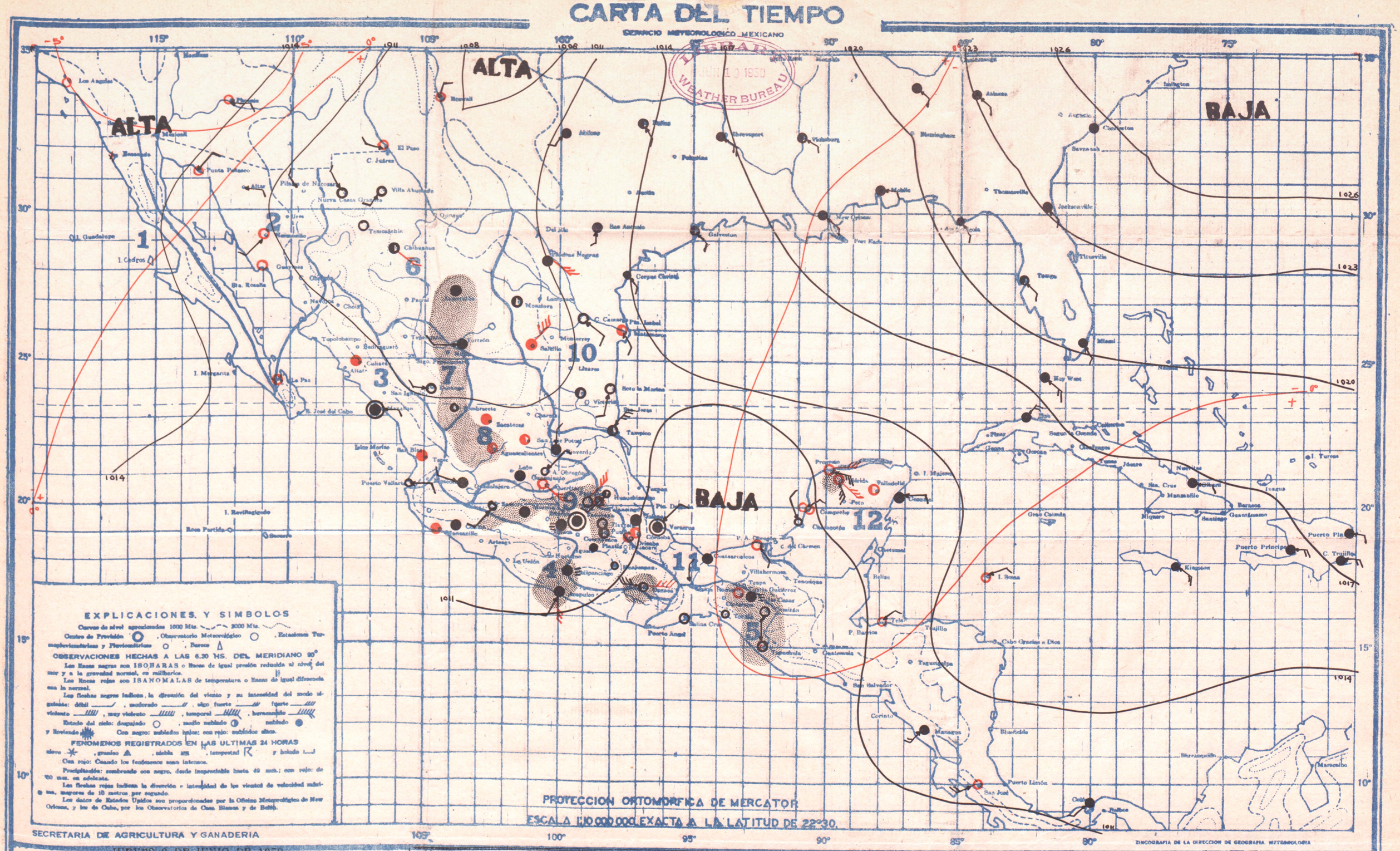

JUEVES 8 DE JUNIO DE 1950

PRONOSTICO DEL TIEMPO PARA MAÑANA

Regiones

1. Descenso de temperatura. Cielo despejado. No habrá lluvias. Vientos moderados del Noroeste.
2. Descenso de temperatura. Cielo despejado. No habrá lluvias. Vientos moderados del Norte.
3. Descenso de temperatura. Cielo medio nublado. Ocasionales lluvias. Vientos moderados del Noroeste.
4. Descenso de temperatura. Cielo nublado. Ocasionales lluvias. Vientos moderados del Suroeste.
5. No habrá cambio de temperatura. Cielo nublado. Lluvias aisladas. Vientos moderados del Suroeste.
6. Descenso de temperatura. Cielo nublado. Lluvias aisladas.
7. No habrá cambio de temperatura. Cielo nublado. Ocasionales lluvias.
8. No habrá cambio de temperatura. Cielo nublado. Lluvias aisladas.
9. No habrá cambio de temperatura. Cielo nublado. Ocasionales lluvias.
10. No habrá cambio de temperatura. Cielo nublado. Ocasionales lluvias. Vientos moderados del Suroeste.
11. No habrá cambio de temperatura. Cielo nublado. Lluvias aisladas. Vientos moderados del Noroeste.
12. No habrá cambio de temperatura. Cielo nublado. Ocasionales lluvias. Vientos moderados del Este.

Regiones	Estaciones	presión al nivel del mar	Temperaturas: Ambiente	Máxima de ayer	Mínima en últimas 24 h.	Lluvia en 24 h.	Altura sobre el nivel del mar
		mb.	°	°		mm.	m.
1	I. Cedros						
	Ensenada						
	I. Guadalupe						
	I. Margarita						
	Altar						397
	C. Obregón, Son.						40
	Guaymas	1011.1	24	33	26	0	4
	Hermosillo	1011.1	21	37	20	0	211
	Mazatán						
	Navojoa						38
	Pilares						
	Punta Peñasco	1013.2	15	29	12	0	
	Sta. Rosalía						26
	Ures						432
2	Badiraguato						170
	Culiacán	1012.5	25	37	24	0	53
	Choix						310
	Islas Marías						4
	Islas Revillagigedo						
	La Paz	1013.6	23	38	22	0	12
	Mazatlán						1200
	Puerto Vallarta	1012.9	27	30	27	0	78
	S. Blas, Nay.			33	26	0	
3	S. Ignacio						180

Regiones	Estaciones	PPP	Temperaturas TT	Tx	Tn	RRR	H
		mb.	°	°	°	mm.	m.
4	Tepic		28	31	25	0	918
	Topolobampo						3
	Acapulco	1011.7	27	33	26	rastr.	3
	Arteaga						860
	Colima		25	35	24	0	502
	Huetamo						356
	Iguala						735
	La Unión						38
	Manzanillo	1012.7	26	35	25	0	4
	Cintalapa						555
	C. Las Casas		16	21	9	5	2128
	Comitán		14	26	9	6	1635
	Matías Romero						
5	Salina Cruz	1010.4	25	32	24	0	56
	Tapachula	1009.5	22	33	21	4	180
	Tenejá			30	23	0	55
	Tuxtla Gutiérrez		22	36	18	0	530
	C. Juárez						1137
	Chihuahua	1009.2	21	36	20	0	1423
	Esmeralda	1009.8	20	35	17	2	
	Hidalgo del Parral						1652
6	Casas Grandes	1010.2	20	34	20	0	
	Ojinaga						786
	Temósachic	1009.8	21	31	8	0	1858
	Torreón	1008.1	20	38	14	0	
	C. Lerdo	1009.2	20	37	20	3	
	Villa Ahumada	1011.0	16	36	30	2	1205
7	Durango		20		19	0	1898
	Nazas						1275
	Sgo. Papasquiaro						1740
	Zacatecas			32	15	0	2380

Reg.	Estaciones	PPP	Temperaturas TT	Tx	Tn	RRR	H
		mb.	°	°		mm.	m.
8	Tepehuanes						1787
	Aguascalientes		18	31	17	0	2020
	C. Obregón, Gto.			29	11	0	1870
	Charcas						
	Guadalajara	1010.2	19		16	0	1583
	Guanajuato	1013.3	24	38	14	0	2037
	León						1809
	Querétaro		16	32	15	0	1850
	San Luis Potosí		17	32	15	0	1877
	Zacatecas	1011.3	17	22	15	0	2612
	Cuernavaca						1538
	Chilpancingo		20	41	17	4	1250
	Huajuapan			29	15	0	1597
	Jonacatepec						
9	Morelia	1013.7	18	35	17	0	1923
	Oaxaca	1012.4	17	31	16	0	1563
	Pachuca		11	18	10	0	2435
	Piaxtla			38	18	0	1120
	Puebla		19	24	10	26	2150
	Tacubaya	1013.2	18	20	12	0	2309
	Tehuacán						1676
	Tlaxcala		12	23	12	4	2240
	Toluca		11	19	10	5	2675
	Tula						2036
10	Zamora			31	12	0	1633
	Zitácuaro						2064
	C. Victoria	1011.7	24	35	23	0	
	Camargo	1011.2	25	34	24		
	C. Reynosa						
	Linares						648
	Matamoros	1011.6	26	32	26	0	9

Reg.	Estaciones	PPP	Temperaturas TT	Tx	Tn	RRR	H
		mb.	°	°		mm.	m.
10	Monclova	1011.6	26	32	20	0	587
	Monterrey	1008.3	26	36	26	0	540
	Piedras Negras	1011.1	25	33	25	0	
	Saltillo		26	32	19	0	1609
	Soto la Marina	1013.5	26	26	26	0	35
	Tampico	1011.7	28	34	27	0	20
	A. Obregón, Tab.	1009.6	22	35	22	0	2
	C. del Carmen						
	Coatzacoalcos	1012.4	27	34	27	0	13
	Comalcalco						
	Córdoba		21	31	19	0	871
	Gutiérrez Zamora						
	Huauchinango		25	13	0		1576
11	Jalapa	1012.4	19	27	17	0	1399
	Orizaba		21	29	18	0	1246
	Rinconada		20	32	19	0	992
	Teapa						30
	Tenosique						60
	Tulancingo		11	26	8	0	2151
	Tuxpan						10
	Veracruz	1010.5	28	32	28	0	16
	Villahermosa			41	22	6	10
	Campeche	1012.7	30	35	26	rastr.	26
	Cozumel	1015.1	28	34	21	0	8
	Champotón			35	23	0	
	Chetumal						4
12	I. Mujeres						7
	Mérida	1012.3	25	36	23	rastr.	22
	Progreso	1011.9	25	32	21	0	14
	Valladolid	1012.1	27	31	24	0	22

Library U.S. Weather Bureau
24 th & M. Streets. N.W.
Washington 25, D.C.

LIBRARY
JUN 20 1950
WEATHER BUREAU

CARTA DEL TIEMPO

SERVICIO METEOROLOGICO MEXICANO

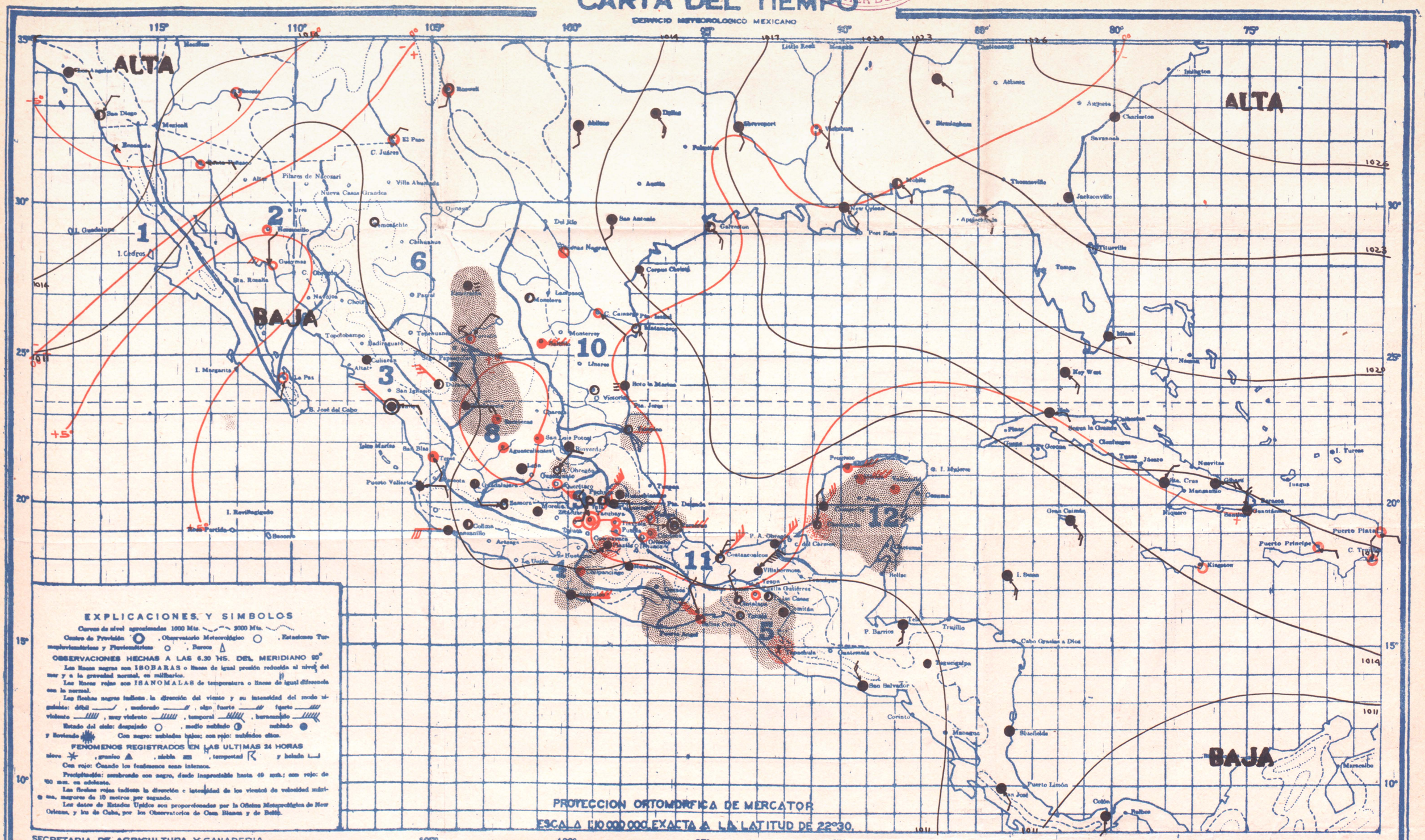

VIERNES 9 DE JUNIO DE 1950

PRONOSTICO DEL TIEMPO PARA MAÑANA

Regiones

1. No habrá cambio de temperatura. Cielo despejado. No habrá lluvias. Vientos moderados del Noroeste.
2. Descenso de temperatura. Cielo despejado. No habrá lluvias. Vientos moderados del Norte.
3. Descenso de temperatura. Cielo medio nublado. Escasearán las lluvias. Vientos moderados del Noroeste.
4. No habrá cambio de temperatura. Cielo nublado. Llovizna aislada. Vientos moderados del Oeste.
5. No habrá cambio de temperatura. Cielo nublado. Lluvias aisladas. Vientos moderados del Noreste.
6. Descenso de temperatura. Cielo medio nublado. Escasearán las lluvias.
7. No habrá cambio de temperatura. Cielo nublado. Lluvias aisladas.
8. No habrá cambio de temperatura. Cielo nublado. Escasearán las lluvias.
9. No habrá cambio de temperatura. Cielo nublado. Lluvias aisladas.
10. No habrá cambio de temperatura. Cielo nublado. Escasearán las lluvias. Vientos moderados del Sureste.
11. No habrá cambio en temperatura. Cielo nublado. Lluvias aisladas. Vientos moderados del Noreste.
12. No habrá cambio de temperatura. Cielo nublado. Lluvias aisladas. Vientos moderados del Este.

Regiones	Estaciones	presión al nivel del mar	Temperaturas Ambiente	Máxima de ayer	Mínima en últimas 24 h.	Lluvia en 24 h.	Altura sobre el nivel del mar
		mb.	°	°		mm.	m.
1	*I. Cedros*	1014.7	12			0	
	Ensenada						
	I. Guadalupe						
	I. Margarita						
	Aliar						397
	C. Obregón, Son.						40
	Guaymas	1009.2	31	35	31	0	4
	Hermosillo	1008.7	23	38	22	0	211
	Mamiali						
	Navojoa						38
	Pilares						
	Punta Peñasco	1012.5	16		14	0	
	Sta. Rosalía						26
	Ures						432
2	*Badiraguato*						170
	Culiacán	1010.1	24	38	24	0	53
	Choix						310
	Islas Marías						4
	Islas Revillagigedo						
	La Paz	1010.7	24	37	23	0	12
	Mocorito						1200
	Mazatlán	1010.9	27	29	26	0	78
	Puerto Vallarta			34	27	0	
	S. Blas, Nay.						2
3	*S. Ignacio*						180

Regiones	Estaciones	PPP	Temperaturas TT	Tx	Tn	RRR	H
		mb.	°	°	°	mm.	m.
4	*Tepic*		19	32	15	0	918
	Topolobampo						3
	Acapulco	1010.3	8	34	27	[illegible]	3
	Arteaga						860
	Colima			36	24	[illegible]	502
	Huatabampo						356
	Iguala						735
	La Unión						38
	Manzanillo	101 3	27	35	26	0	4
	Cintalapa			36	27	[illegible]	555
	C. Las Casas		11	22	10	[illegible]	2128
	Comitán		14	26	09	14	1635
	Matías Romero						
5	*Salina Cruz*	1008.4	28	33	23	9	56
	Tapachula	1008.1	22	31		5	180
	Tenejapa			29	21	1	55
	Tuxtla Gutiérrez		21	36	18	0	530
	C. Juárez						1137
	Chihuahua						1423
	Esmeralda	1012.9	18	36	15	11	
6	*Hidalgo del Parral*						1652
	Casas Grandes	1010.2	20		20	0	
	Ojinaga						786
	Temósachic	1011.5	09	32	06	0	1858
	Torreón	1014.7	18	35	12	33	
	C. Lerdo	1011.6	18	39	18	17	
	Villa Ahumada						1205
7	*Durango*		19	28	18	0	1892
	Nazas						1275
	Hgo. Papasquiaro						1740
	Sombrerete			28	12	20	2250

Regiones	Estaciones	PPP	Temperaturas TT	Tx	Tn	RRR	H
		mb.	°	°	°	mm.	m.
8	*Tepehuanes*						1787
	Aguascalientes		18	31	17	0	2020
	C. Obregón, Gto			29	12	0	1870
	Charcas						
	Guadalajara	1010.5	19	23	16	0	1583
	Guanajuato						2037
	León		17	33	15	0	1809
	Querétaro		16	31	15	0	1850
	San Luis Potosí		16	30	12	0	1877
	Zacatecas	1011.0	12	23	10	[illegible]	2612
	Cuernavaca						1538
	Chilpancingo		19	31	17	14	1250
	Huajuapan			30	15	0	1507
	Jonacatepec						
9	*Morelia*	1013.3	18	28	17	0	1923
	Oaxaca						1563
	Pachuca		11	23	09	0	2435
	Piaxtla			34	20	70	1120
	Puebla		13	23	11	0	2150
	Tacubaya	1013.2	13	26	12	0	2309
	Tehuacán						1676
	Tlaxcala		12	25	12		2240
	Toluca		12	21	10	6	2675
	Tula			31	13	0	2036
	Zamora			32	13	0	1633
	Zitácuaro						2064
10	*C. Victoria*	1012.7	24	35	22	0	
	Camargo	1012.9	26	36	25		
	C. Reynosa						
	Linares						648
	Matamoros	1013.3	26	32	26	0	9

Regiones	Estaciones	PPP	Temperaturas TT	Tx	Tn	RRR	H
		mb.	°	°	°	mm.	m.
10	*Monclova*	1010.0	26	36	26	0	587
	Monterrey						540
	Piedras Negras	1012.1	25	33	25	0	
	Saltillo		19	36	19	0	1609
	Soto la Marina	1012.9	24	36	24	0	75
	Tampico	1014.0	27	34	27	[illegible]	20
	A. Obregón, Tab.	1008.5	22	35	22	0	2
	C. del Carmen						
	Coatzacoalcos	1014.0	25	33	25	0	28
	Comalcalco						
	Córdoba		19	31	16	3	871
	Gutiérrez Zamora						
	Huauchinango			25	16	6	1576
11	*Jalapa*	1013.7	19	27	16	[illegible]	1390
	Orizaba		20	29	18	[illegible]	1246
	Rioverde		22	33	20	0	992
	Teapa						30
	Tenosique						60
	Tuxtepec		13	25	10	0	2181
	Tuxpan						10
	Veracruz	1012.7	15	32	25	1	16
	Villahermosa			39	22	0	10
	Campeche	1011.1	28	35	27	[illegible]	26
	Cozumel	1015.7	24	32		2	8
	Champotón			26	23	95	
	Chetumal	1012.8	26	33		24	4
	I. Mujeres						7
12	*Mérida*	1012.3	24	31	21	6	22
	Progreso	1012.3	26	30	2[illegible]	0	14
	Valladolid	1011.6	26	28	23	13	22

Library U.S. Weather Bureau.
24 th & M. Streets. N.W.
Washington 25, D.C.

WEATHER BUREAU

CARTA DEL TIEMPO

SERVICIO METEOROLOGICO MEXICANO

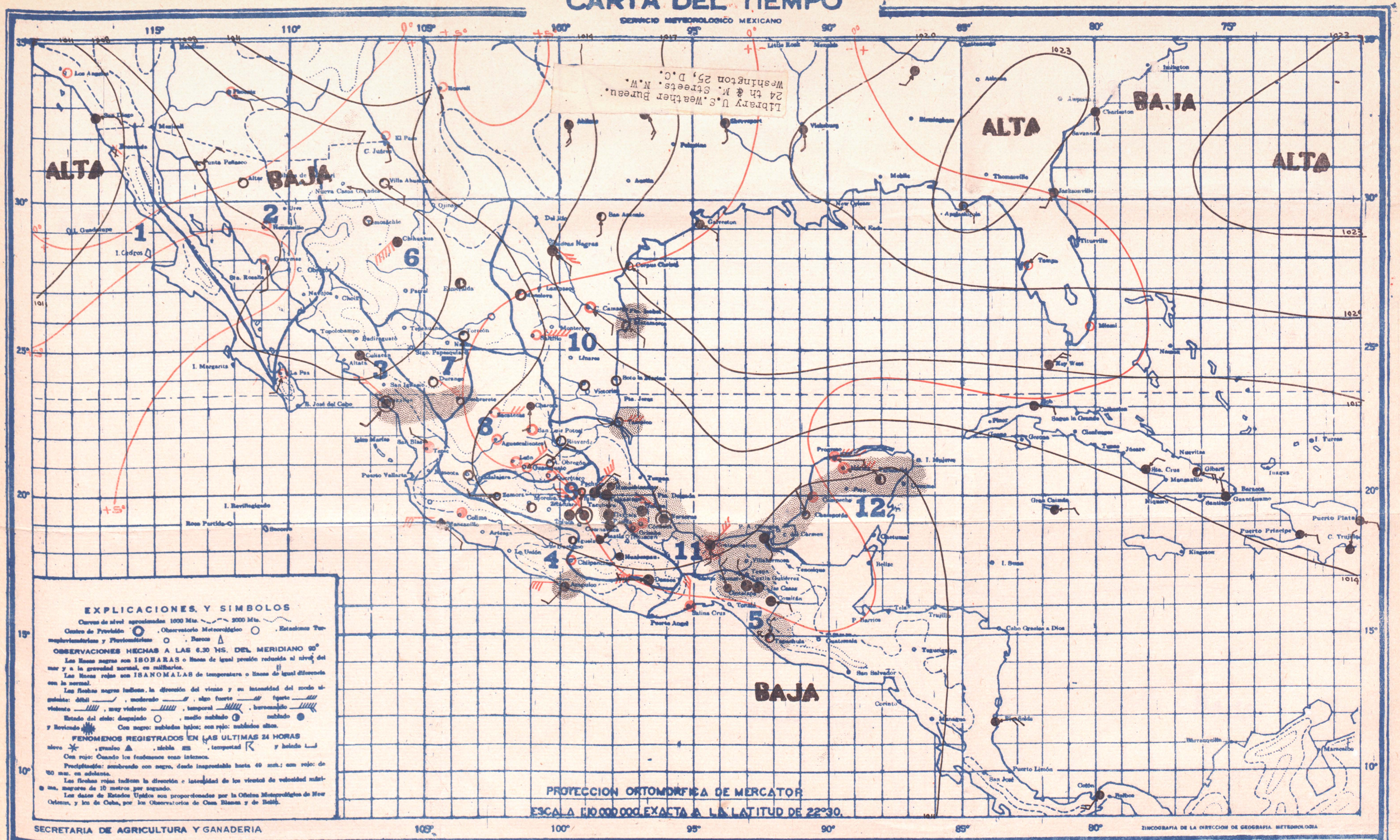

SABADO 10 DE JUNIO DE 1950

PRONOSTICO DEL TIEMPO PARA MAÑANA

Regiones

1 — Ascenso de temperatura. Cielo medio nublado. Escasearán las lluvias. Vientos moderados del Oeste.

2 — Ascenso de temperatura. Cielo medio nublado. No habrá lluvias. Vientos moderados del Suroeste.

3 — No habrá cambio de temperatura. Cielo nublado. Lluvias aisladas. Vientos moderados del Noreste.

4 — No habrá cambio de temperatura. Cielo nublado. Lluvias aisladas. Vientos moderados del Oeste.

5 — No habrá cambio de temperatura. Cielo nublado. Lluvias generales. Vientos moderados del Noreste.

6 — Ascenso de temperatura. Cielo medio nublado. Escasearán las lluvias.

7 — Ascenso de temperatura. Cielo medio nublado. Escasearán las lluvias.

8 — Ascenso de temperatura. Cielo medio nublado. Escasearán las lluvias.

9 — No habrá cambio de temperatura. Cielo nublado. Lluvias aisladas.

10 — No habrá cambio de temperatura. Cielo nublado. Lluvias aisladas. Vientos moderados del Este.

11 — No habrá cambio de temperatura. Cielo nublado. Lluvias generales. Vientos moderados del Noreste.

12 — No habrá cambio de temperatura. Cielo nublado. Lluvias aisladas. Vientos moderados del Este.

Regiones	Estaciones	Presión al nivel del mar	Temperaturas: Ambiente	Máxima de ayer	Mínima en las últimas 24 h.	Lluvia en 24 h.	Altura sobre el nivel del mar
		mb.	°	°	°	mm.	m.
1	I. Cedros	1012.0	15	24	0	08	
	Ensenada						397
	I. Guadalupe						40
	I. Margarita						4
2	Alier						211
	C. Obregón, Son.	1006.3	30	37	29	0	
	Guaymas	1008.8	24	40	23	0	
	Hermosillo						38
	Mancati						
	Navojoa						
	Pilares						
	Punta Peñasco			50	12	0	
	Sta. Rosalía						26
	Ures						432
	Badiraguato						170
	Culiacán	1007.8	26	38	25	0	53
	Choix						310
	Islas Marías						4
	Islas Revillagigedo						
	La Paz	1008.5	24	39	23	0	12
	Mazatlán						1200
	Mocorito	1008.7	27	30	27	4	78
	Puerto Vallarta						
	S. Blas, Nay.						2
	S. Ignacio						180

Regiones	Estaciones	PPP	Temperaturas TT	Tx	Tn	RRR	H
		mb.	°	°	°	mm.	m.
4	Tepic		22	32	21	9	918
	Tepalcatepec						3
	Acapulco	1010.4	27	33	26	1	3
	Arteaga						860
	Colima		24	36	23	trazas	502
	Huetamo						356
	Iguala			31	20	0	735
	La Unión						38
	Manzanillo	1010.5	27	34	26	0	4
	Cuitlatopa			34	23	trazas	555
	C. Las Casas			22	11	3	2128
	Comitán		16	25	08	22	1635
5	Matías Romero						
	Salina Cruz	1009.1	25	35	25	9	56
	Tapachula	1008.3	23	32	21	4	180
	Tonalá						55
	Tuxtla Gutiérrez		23	36	17	0	520
6	C. Juárez						1137
	Chihuahua	1008.7	22	34	22	0	1423
	Esmeralda	1009.1	20	30	17	8	
	Hidalgo del Parral						1652
	Casas Grandes						
	Ojinaga						786
	Temósachic	1008.5	11	35	08	0	1858
	Torreón	1010.5	21	29	13	1	
	C. Lerdo	1009.3	18	39	18	0	
	Villa Ahumada	1007.9	23	38	22	0	1205
7	Durango		20	28	18	1	1893
	Hazas						1275
	Sgto. Papasquiaro						1740
	Sombrerete						2230

Regiones	Estaciones	PPP	Temperaturas TT	Tx	Tn	RRR	H
		mb.	°	°	°	mm.	m.
8	Topolobampo						1787
	Aguascalientes		16	29	14	0	2020
	C. Obregón, Gto.			30	11	0	1870
	Charcas			29	0	0	
	Guadalajara	1009.8	15	24	15	0	1583
	Guanajuato	1[illegible]5.7	14	27	13	0	2037
	León		16	30	15	0	1809
	Querétaro		15	27	14	0	1850
	San Luis Potosí		15	27	12	0	1877
9	Zacatecas	1011.1	11	19	08	0	2612
	Cuernavaca		20	27	19	0	1538
	Chilpancingo		19	3[illegible]	18	0	1250
	Huajuapan			29	16	0	1597
	Jonacatepec						
	Morelia	1013.2	17		14	0	1923
	Oaxaca	1014.5	16	28	15	0	1563
	Pachuca		11	19	10	0	2435
	Piedras			35	29	0	1120
	Puebla		13	22	12	0	2150
	Tacubaya	1013.1	12	24	11	trazas	2309
	Tehuacán						1676
	Tlaxcala		13	22	15	trazas	2240
	Toluca		11	19	9	0	2675
	Tula			28	11	0	2036
	Zamora			34	14	0	1633
	Zitácuaro						2064
10	C. Victoria	1016.7	22	30	21	0	
	Camargo	1013.2	25	37	22		
	C. Reynosa						
	Linares						648
	Matamoros	1014.3	25	32	25	trazas	9

Regiones	Estaciones	PPP	Temperaturas TT	Tx	Tn	RRR	H
		mb.	°	°	°	mm.	m.
10	Monclova	1009.6	24	37	21	0	587
	Montemorelos						340
	Piedras Negras	1014.0	24	35	23	0	
	Saltillo		17	28	16	0	1609
	Soto la Marina	1013.9	26	37	24	0	25
	Tampico	1014.9	25	33	25	5	30
	A. Obregón, Tab.	1010.9	20	31	20	16	2
	C. del Carmen						
	Coatzacoalcos	1012.4	24	31	24	57	25
	Comalcalco						
	Córdoba		18	28	16	7	871
	Gutiérrez Zamora						
	Huauchinango			23	13	trazas	1576
11	Jalapa	1012.9	18	25	16	6	1399
	Orizaba		17	28	17	0	1245
	Río Verde		19	30	17	0	992
	Teapa						30
	Tenosique						60
	Tulancingo		12	24	09	1	2151
	Tuxpan						10
	Veracruz	1012.4	23	31	23	39	16
	Villahermosa						10
12	Campeche	1010.4	26	34	25	18	24
	Cozumel	1011.9	25	30	09	17	3
	Champotón			35	23	0	
	Chetumal						4
	I. Mujeres						7
	Mérida	1011.2	24	31	20	2	22
	Progreso	1011.1	26	29	20	6	14
	Valladolid	1010.9	26	27	23	4	23

CARTA DE TIEMPO

SERVICIO METEOROLOGICO

Library U.S. Weather Bureau.
24 th & M. Streets. N.W.
Washington 25, D.C.

LIBRARY
JUL 6 1950
WEATHER BUREAU

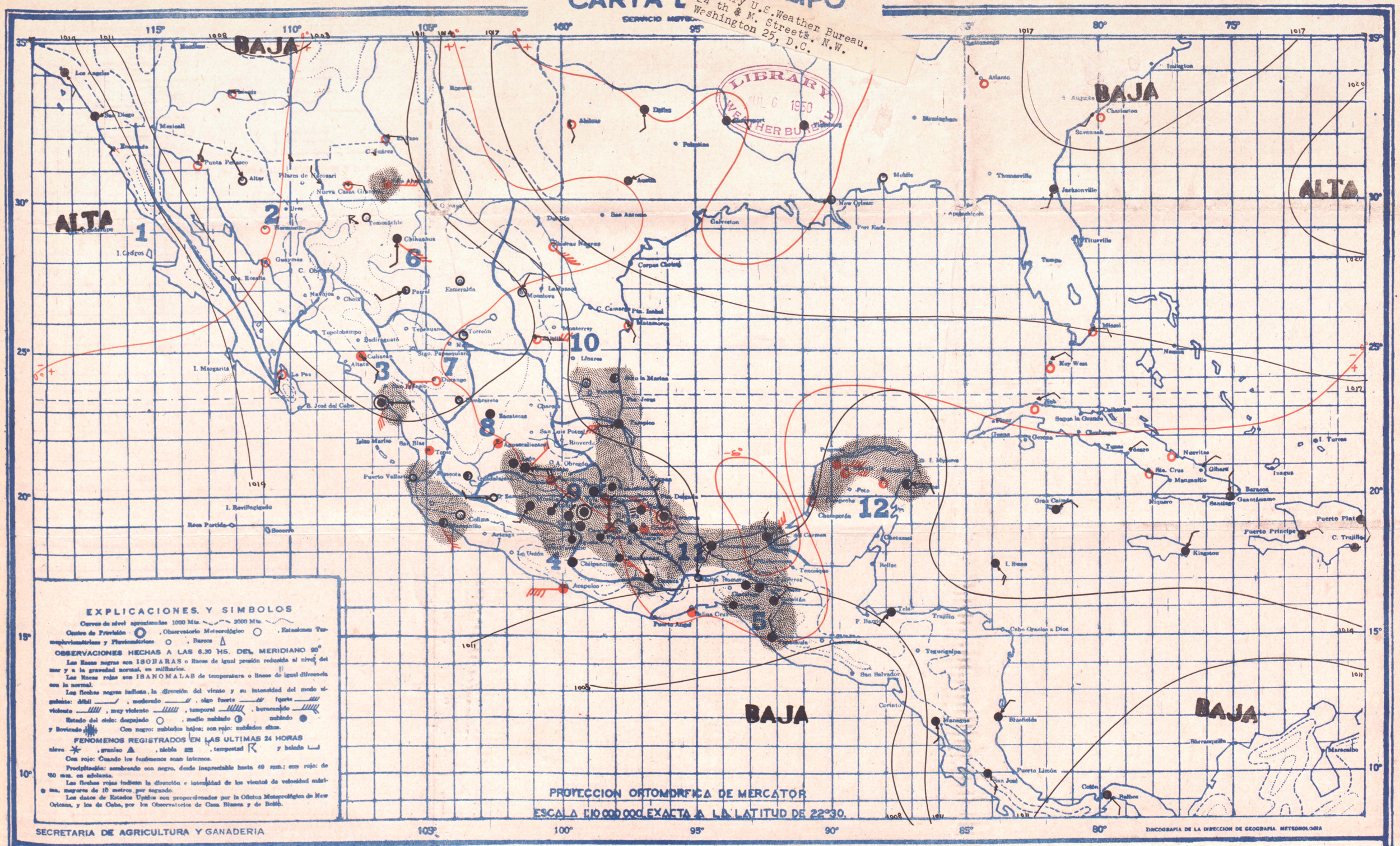

DOMINGO 11 DE JUNIO DE 1950

PRONOSTICO DEL TIEMPO PARA MAÑANA

Regiones 1–6

1. Descenso de temperatura. Cielo despejado. No habrá lluvias. Vientos moderados del Noroeste.
2. Descenso de temperatura. Cielo despejado. No habrá lluvia. Vientos moderados del Oeste.
3. No habrá cambio de temperatura. Cielo nublado. Lluvias aisladas. Vientos moderados del Oeste.
4. No habrá cambio de temperatura. Cielo nublado. Lluvias generales. Vientos moderados del Oeste.
5. Descenso de temperatura. Cielo nublado. Lluvias generales. Vientos moderados del Noreste.
6. No habrá cambio de temperatura. Cielo medio nublado. No habrá lluvia.

Regiones 7–12

7. No habrá cambio de temperatura. Cielo nublado. Lluvias aisladas.
8. Descenso de temperatura. Cielo nublado. Lluvias generales.
9. No habrá cambio de temperatura. Cielo nublado. Lluvias aisladas.
10. Ascenso de temperatura. Cielo medio nublado. Escasearán las lluvias. Vientos moderados del Sureste.
11. No habrá cambio de temperatura. Cielo nublado. Lluvias generales. Vientos moderados del Este.
12. No habrá cambio de temperatura. Cielo nublado. Lluvias aisladas. Vientos moderados del Este.

Regiones	Estaciones	Presión al nivel del mar	Temperaturas: Ambiente	Máxima de ayer	Mínima en últimas 24 h.	Lluvia en 24 h.	Altura sobre el nivel del mar
		mb.	°	°	°	mm	m.
1	I. Cedros						
	Ensenada						
	I. Guadalupe						
	I. Margarita						
2	Altar	1008.7	17			0	397
	C. Obregón, Son.						40
	Guaymas	1008.9	25	38	25	0	4
	Hermosillo	1007.7	25		24	0	211
	Mexicali						
	Navojoa						35
	Piláres						
	Punta Peñasco	1009.1	18	31	16	0	
	Sta. Rosalía						26
	Ures						422
	Badiraguato						170
	Culiacán	1010.7	28	37	27	0	53
	Choix						310
	Isla Marías						4
	Islas Revillagigedo						
	La Paz	1009.6	24		23	0	12
	Mazatlán						1860
	Mazatlán	1010.8	27	29	27	trazo	78
	Puerto Vallarta			32	19	trazo	2
	S. Blas, Nay.						2
	S. Ignacio						200
3	Colima						
	Manzanillo						
	Tepic		25	32	25	0	918
	Tepustepec						3
	Acapulco	1009.6	28	34	27	0	3
	Artesa						800
	Colima		22	33	22	9	502
4	Huetamo						356
	Iguala			32	21	trazo	735
	La Unión						38
	Manzanillo	1011.3	25	32	24	4	4
	Cuicuilco						555
	C. Las Casas			20		3	2128
	Comitán		16	26	9	0	1635
5	Motías Romero						
	Salina Cruz	1009.5	25	34	25	900	56
	Tapachula	1008.9	23	30	21	trazo	180
	Tonalá			28	21	0	55
	Tuxtla Gutiérrez		24	36	21	0	530
	C. Juárez						1137
	Chihuahua	1009.2	22	34	18	0	1423
	Esmeralda	1019.5	19	30	6	0	
	Hidalgo del Parral						1652
6	Casas Grandes	1009.1	19	37		0	
	Chihuahua						786
	Temósachic	1010.5	12		9	0	1655
	Torreón	1010.5	22	33	12	0	
	Villa Ahumada	1009.3	20		9	trazo	1205
	Durango		19		18	0	1898
	Nazas						1275
7	Sta. Papasquiaro			21	13	0	1740
	Zacatecas						2380
	Fresnillo						
8	Aguascalientes		19	30	18	0	2020
	C. Obregón, Gro.					0	1870
	Chavela					0	2020
	Guadalajara	1009.8	18	23	15	0	1583
	Guanajuato	1008.2	15	25	14	trazo	2037
	León		18	30	16	trazo	1809
	Querétaro	1010.3	17	26	15	trazo	1850
	San Luis Potosí						1877
	Zacatecas	1012.0	11	19	9	0	2612
	Cuernavaca		20	24	18	1	1538
	Chilpancingo		20	31	18	990	1250
	Huajuapan			28	17	0	1597
	Jonacatepec						
9	Morelia	1013.3	17	26	16	5	1923
	Oaxaca	1011.1	17	25	16	1	1563
	Pachuca		12	18	11	trazo	2495
	Puebla			26	9	4	1120
	Puebla		14	20	13	trazo	2150
	Teotihuacán	1012.9	13	21	12	2	2300
	Tlaxcala						2576
	Tlaxcala						2360
	Toluca	1008.8	12	17	12	2	2675
	Tula						2225
	Zamora			34	14	0	1852
	Zitácuaro						2004
10	C. Victoria	1017.3	24	35	22	trazo	
	Camargo						
	C. Mamoros						
	Linares	1014.0	25	32	25	0	646
	Monclova	1011.8	24	36	24	0	587
	Monterrey						540
	Piedras Negras	1015.7	24	34	23	6	220
	Saltillo	1015.8	16	28	15	0	1600
	Sta. Ia Marina	1015.9	23	34	23	0	39
	Tampico	1016.0	23	32	23	0	20
	A. Obregón Tab.	1016.8	18	28	17	0	2
	C. del Carmen						
	Coatzacoalcos	1011.2	23		23	0	20
	Comalcalco						
	Córdoba		19	26	17	0	871
	Gutiérrez Zamora						
	Huayacocotla			23	15	40	1876
11	Jalapa	1011.9	17	23	16	32	1900
	Orizaba		17	27	16	17	1840
	Rinconada						900
	Tuxpa						20
	Tuxtepec						40
	Tuxtepec		16	18	12	0	2101
	Tampico						10
	Veracruz	1012.9	23	29	23	139	10
	Villahermosa						10
12	Campeche	1012.9	25	31	24	0	20
	Carmen	1012.8	27	31	23	3	8
	Champotón						2
	Chetumal						4
	I. Mujeres						7
	Mérida	1012.5	22	29	19	0	20
	Progreso	1012.1	26	25	20	0	14
	Valladolid						

Library ...
24 th & M. Streets. N.W.
Washington 25, D.C.

CARTA DEL TIEMPO

SERVICIO METEOROLOGICO MEXICANO

WEATHER BUREAU
JUN 23 1950
LIBRARY

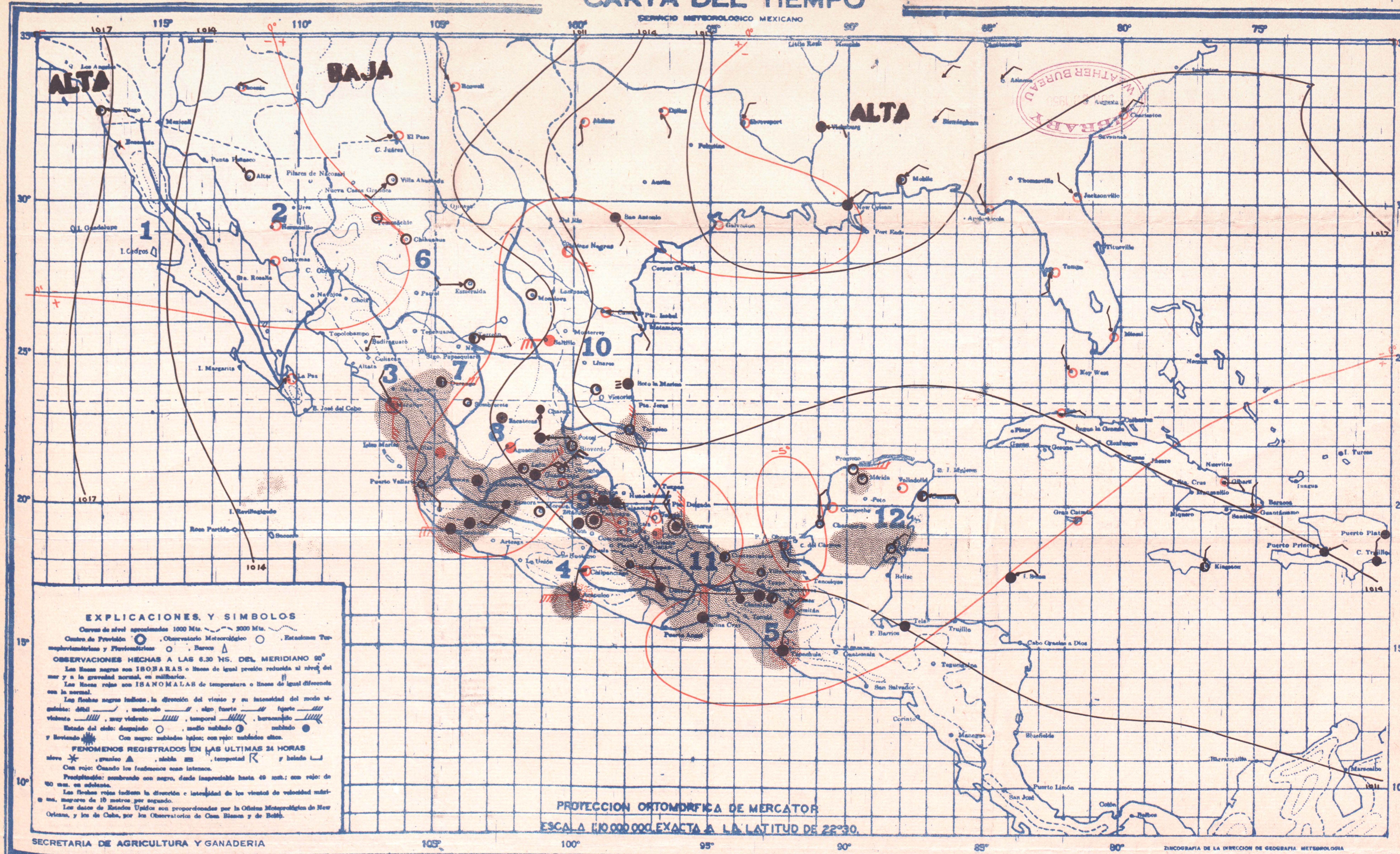

LUNES 12 DE JUNIO DE 1950

PRONOSTICO DEL TIEMPO PARA MAÑANA

Regiones

1. Descenso de temperatura. Cielo despejado. No habrá lluvias. Vientos moderados del Noroeste.
2. Descenso de temperatura. Cielo despejado. No habrá lluvias. Vientos moderados del Suroeste.
3. No habrá cambio de temperatura. Cielo nublado. Lluvias aisladas. Vientos algo fuertes del Suroeste.
4. No habrá cambio de temperatura. Cielo nublado. Lluvias aisladas. Vientos moderados del Suroeste.
5. Descenso de temperatura. Cielo nublado. Lluvias generales. Vientos moderados del Este.
6. Descenso de temperatura. Cielo medio nublado. No habrá lluvias.
7. No habrá cambio de temperatura. Cielo medio nublado. Escasearán las lluvias.
8. Ascenso de temperatura. Cielo nublado. Lluvias aisladas.
9. Ascenso de temperatura. Cielo nublado. Lluvias aisladas.
10. Ascenso de temperatura. Cielo medio nublado. Escasearán las lluvias. Vientos moderados del Sureste.
11. Ascenso de temperatura. Cielo nublado. Lluvias generales. Vientos moderados del Este.
12. No habrá cambio de temperatura. Cielo nublado. Lluvias aisladas. Vientos moderados del Este.

Regiones	Estaciones	Presión al nivel del mar (mb.)	Temperaturas: Ambiente (°)	Máxima de ayer (°)	Mínima en últimas 24 h. (°)	Lluvia en 24 h. (mm.)	Altura sobre el nivel del mar (m.)
1	I. Cedros	1016.4	14	24	13	0	
	Ensenada						
	I. Guadalupe						
	I. Margarita						
2	Altar			09	11	0	397
	C. Obregón, Son.						40
	Guaymas	1009.1	24		24	0	4
	Hermosillo	1008.7	21	41	24	0	211
	Mexicali						
	Navojoa						38
	Pilares						
	Punta Peñasco						
	Sta. Rosalía						26
	Ures						432
	Badiraguato						170
	Culiacán	1011.0	20	38		27	53
	Choix						310
	Islas Marías						4
	Islas Revillagigedo						
	La Paz	1009.3	24	39	23	0	12
	[illegible]						1200
	Mazatlán	1010.3	27	30	26	[illegible]	78
	Puerto Vallarta			34	23	inap.	
3	S. Blas, Nay.						2
	S. Ignacio						180

Reg.	Estaciones	PPP (mb.)	TT (°)	Tx (°)	Tn (°)	RRR (mm.)	H (m.)
	Tepic		21	32	20	0	918
	Topolobampo						3
	Acapulco	1009.7	26	33	25	65	3
	Arteaga						860
	Colima		23	35	23	29	502
	Huetamo						356
4	Iguala						735
	La Unión						38
	Manzanillo	1010.8	25	33	24	1	4
	Cintalapa			29	23	23	555
	C. Las Casas		11	17	10	23	2128
	Comitán		16		09	16	1635
	Matías Romero						
5	Salina Cruz	1009.2	24	31	23	55	56
	Tapachula	1008.4	22	33	20	51	180
	Tonalá						55
	Tuxtla Gutiérrez		21	32	19	2	530
	C. Juárez						1137
	Chihuahua	1008.5	21	32	20	0	1423
	Esmeralda	1009.1	19		16	0	
	Hidalgo del Parral						1652
6	Casas Grandes						
	Ojinaga						786
	Temósachic	1009.5	11	83	08	0	1858
	Torreón	1010.2	14		14	0	
	C. Lerdo	1003.3	22		21	0	
	Villa Ahumada	1006.9	22	39	22	0	1205
7	Durango		20		18	inap.	1898
	Nazas						1275
	Sgo. Papasquiaro						1740
	Sombrerete			28	14	0	2350

Reg.	Estaciones	PPP (mb.)	TT (°)	Tx (°)	Tn (°)	RRR (mm.)	H (m.)
	Tepehuanes						1787
	Aguascalientes		15	25	14	0	2020
	C. Obregón, Gto.			20	11	inap.	1870
8	Charcas			25	01	0	
	Guadalajara	1011.5	17	18	14	2	1583
	Guanajuato	1012.4	15	23	14	inap.	2037
	León		17	26	16	inap.	1809
	Querétaro		15	23	13	1	1850
	San Luis Potosí		15		14	0	1877
	Zacatecas	1012.0	10	17	08	1	2612
	Cuernavaca		20	25	6	inap.	1538
	Chilpancingo		20	31	19	0	1250
	Huajuapan			26	18	inap.	1597
	Jonacatepec						
	Morelia	1013.1	16	21	15	3	1923
9	Oaxaca	1015.	17	29	16	24	1563
	Pachuca		11	15	10	inap.	2435
	Piaxtla						1120
	Puebla		12	21	12	0	2150
	Tacubaya	1013.7	13	18	12	5	2309
	Tehuacán						1676
	Tlaxcala		11	15	11	3	2240
	Toluca		11	9	9	0	2675
	Tula			23	13	5	2036
10	Zamora			31	12	0	1633
	Zitácuaro						2064
	C. Victoria	1016.3	22	34	21	0	
	Camargo	1014.6	22	33	29	0	
	C. Reynosa						
	Linares						646
	Matamoros	1013.6	25		24	0	9

Reg.	Estaciones	PPP (mb.)	TT (°)	Tx (°)	Tn (°)	RRR (mm.)	H (m.)
	Monclova	1010.3	24	36	24	0	587
	Monterrey						540
	Piedras Negras	1013.6	23		23	0	
10	Saltillo		18	27	17	0	1609
	Soto la Marina	1015.2	13	37	23	0	25
	Tampico			31	24	[illegible]	30
	A. Obregón, Tab.	1017.6	19	22	19	29	3
	C. del Carmen						
	Coatzacoalcos	1012.9	26	28	21	28	28
	Comalcalco						
	Córdoba		17	24	16	7	871
	Gutiérrez Zamora						
	Huauchinango						1576
11	Jalapa	1012.9	17	22	15	6	1389
	Orizaba						1248
	Rioverde		19		18	inap.	992
	Teapa						20
	Tenosique						60
	Tulancingo		12	17	11	3	2181
	Tuxpan						10
	Veracruz	1013.6	25	27	24	36	16
	Villahermosa			37	20	0	10
	Campeche	1012.9	27	32	26	0	25
	Cozumel	1013.1	28		28	0	3
	Champotón		31	29	23	0	
	Chetumal	1012.8	28	28	22	1	4
12	I. Mujeres						7
	Mérida	1012.4	23	32	20	inap.	22
	Progreso	1012.3	25	27	20	0	14
	Valladolid	1011.2	25	28	22	0	22

Library U.S. Weather Bureau.
24 th & M. Streets. N.W.
Washington 25, D.C.

LIBRARY
JUN 23 1950
WEATHER BUREAU

CARTA DEL TIEMPO

SERVICIO METEOROLOGICO MEXICANO

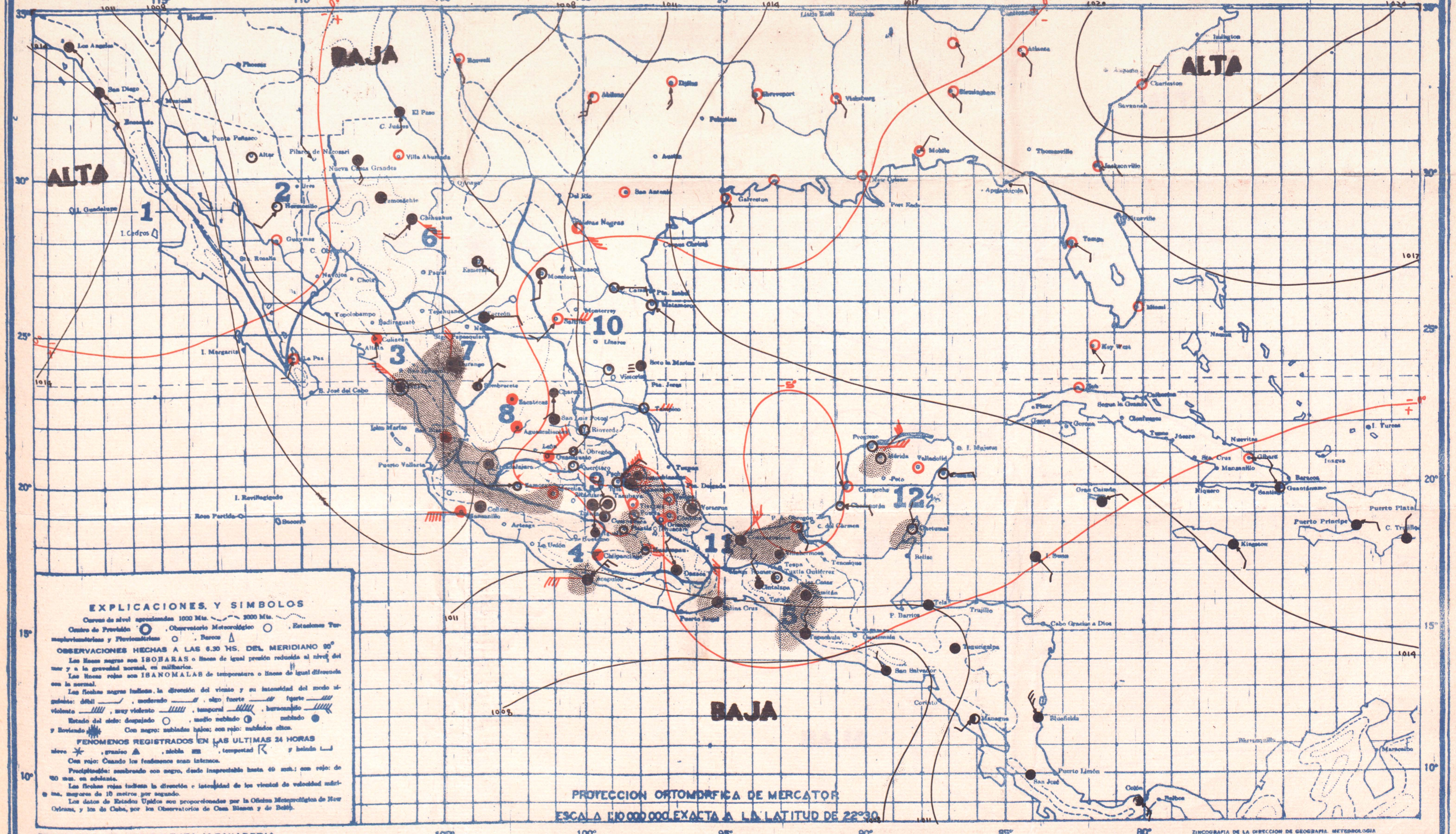

EXPLICACIONES Y SIMBOLOS

Curvas de nivel aproximadas 1000 Mts. , 2000 Mts.

Centro de Previsión , Observatorio Meteorológico , Estaciones Termopluviométricas y Pluviométricas , Barcos

OBSERVACIONES HECHAS A LAS 6.30 HS. DEL MERIDIANO 90°

Las líneas negras son ISOBARAS o líneas de igual presión reducida al nivel del mar y a la gravedad normal, en milibarios.

Las líneas rojas son ISANOMALAS de temperatura o líneas de igual diferencia con la normal.

Las flechas negras indican la dirección del viento y su intensidad del modo siguiente: débil , moderado , algo fuerte , fuerte , violento , muy violento , temporal , huracanado .

Estado del cielo: despejado , medio nublado , nublado y lloviendo . Con negro: nublados bajos; con rojo: nublados altos.

FENOMENOS REGISTRADOS EN LAS ULTIMAS 24 HORAS

nieve , granizo , niebla , tempestad y helada

Con rojo: Cuando los fenómenos sean intensos.

Precipitación: sombreado con negro, desde inapreciable hasta 49 mm.; con rojo: de 50 mm. en adelante.

Las flechas rojas indican la dirección e intensidad de los vientos de velocidad máxima, mayores de 10 metros por segundo.

Los datos de Estados Unidos son proporcionados por la Oficina Meteorológica de New Orleans, y los de Cuba, por los Observatorios de Casa Blanca y de Belén.

SECRETARIA DE AGRICULTURA Y GANADERIA

MARTES 13 DE JUNIO DE 1950

PRONOSTICO DEL TIEMPO PARA MAÑANA

Regiones

1. No habrá cambio de temperatura. Cielo despejado. No habrá lluvias. Vientos moderados del Noroeste.
2. No habrá cambio de temperatura. Cielo despejado. No habrá lluvias. Vientos moderados del Noroeste.
3. No habrá cambio de temperatura. Cielo nublado. Lluvias aisladas. Vientos moderados del Oeste.
4. Ascenso de temperatura. Cielo nublado. Escasearán las lluvias. Vientos moderados del Este.
5. Ascenso de temperatura. Cielo nublado. Lluvias aisladas. Vientos moderados del Este.
6. Ascenso de temperatura. Cielo medio nublado. No habrá lluvias.
7. Descenso de temperatura. Cielo medio nublado. Escasearán las lluvias.
8. Ascenso de temperatura. Cielo medio nublado. Escasearán las lluvias.
9. Ascenso de temperatura. Cielo nublado. Escasearán las lluvias.
10. Ascenso de temperatura. Cielo medio nublado. Escasearán las lluvias. Vientos moderados del Sureste.
11. Ascenso de temperatura. Cielo nublado. Lluvias aisladas. Vientos moderados del Este.
12. No habrá cambio de temperatura. Escasearán las lluvias. Cielo medio nublado. Vientos moderados del Este.

Regiones	ESTACIONES	presión al nivel del mar	Temperaturas: Ambiente	Máxima de ayer	Mínima en últimas 24 h.	Lluvia en 24 h.	Altura sobre el nivel del mar
		mb.	°	°		mm.	m.
	I. Cedros						
	Ensenada	1014.1	15	22	14	0	
	I. Guadalupe	.					
1	I. Margarita	.					
	Altar						397
	C. Obregón, Son.						40
	Guaymas	1007.1	35	36	25	0	4
	Hermosillo	1007.1	21	42	20	0	211
	Mexicali	.					
	Navojoa						38
	Pilares						
	Punta Peñasco	1008.1	18	31	17	0	
	Sta. Rosalía	.					26
	Ures	.					432
2	Badiraguato						170
	Culiacán	1008.3	28	37	27	0	58
	Choix	.					310
	Islas Marías	.					4
	Islas Revillagigedo	.					
	La Paz	1008.5	24	39	23	0	12
	Mascota						1200
	Mazatlán	1009.3	27	30	27	inap.	78
	Puerto Vallarta	.					
3	S. Blas, Nay.	.					2
	S. Ignacio	.					150

Reg.	ESTACIONES	PPP	TT	Tx	Tn	RRR	H
		mb.	°	°	°	mm.	m.
	Tepic	.	20	33	19	inap.	918
	Topolobampo	.					3
	Acapulco	1009.9	26	33	26	inap.	3
	Arteaga	.					860
	Colima		25	33	24	0	502
	Huetamo	.					356
4	Iguala	.		33	22	0	735
	La Unión	.					38
	Manzanillo	1010.1	27	34	26	0	4
	Cintalapa			29	23	23	555
	C. Las Casas	.					2128
	Comitán	.	15	25	09	15	1635
	Matías Romero						
5	Salina Cruz	1009.2	34	32	22	inap.	56
	Tapachula	1008.4	22	29	20	42	180
	Tonalá	.					55
	Tuxtla Gutiérrez	.	22	32	18	0	530
	C. Juárez	.					1137
	Chihuahua	1007.3	24	34	23	0	1423
	Esmeralda	1007.1	20	32	18	8	
	Hidalgo del Parral	.					1652
6	Casas Grandes	1007.1	16	26	16		
	Ojinaga	.					786
	Temósachic	1007.8	12	35	06	0	1858
	Torreón	1008.8	29	35	16	0	
	C. Lerdo	1006.9	21	35	20	0	
	Villa Ahumada	1005.6	24	40	22	0	1205
	Durango	.	20		18	1	1898
7	Nazas	.					1275
	Stgo. Papasquiaro	.					1740
	Sombrerete	.		30	15	0	2350

Reg.	ESTACIONES	PPP	TT	Tx	Tn	RRR	H
		mb.	°	°		mm.	m.
	Tepehuanes	.					1787
	Aguascalientes	.	15	25	14	0	2020
	C. Obregón, Gto.	.		20	11	inap.	1870
8	Charcas	.		25	01	0	
	Guadalajara	1011.5	14	27	13	8	1583
	Guanajuato	1012.3	14	27	13	0	2037
	León	.					1809
	Querétaro		15	28	12	0	1850
	San Luis Potosí	.	13		12	0	1877
	Zacatecas	1010.4	13	20	11	1	2612
	Cuernavaca	.	28	26	18	9	1538
	Chilpancingo	.	19	33	19	0	1250
	Huajuapan			25	14	0	1597
	Jonacatepec	.					
	Morelia	1011.6	17	27	16	inap.	1923
9	Oaxaca	1014.3	14	25	13	0	1563
	Pachuca	.	11	18	11	0	2435
	Piaxtla	.		35	18	0	1120
	Puebla	.	14	29	13	inap.	2150
	Tacubaya	1012.9	11	24	11	5	2309
	Tehuacán	.					1676
	Tlaxcala	.	11	22	11	0	2240
	Toluca	.	12	30	10	0	2675
	Tula	.					2036
10	Zamora	.		33	13	0	1633
	Zitácuaro	.					2064
	C. Victoria	1013.3	22	34	20	0	
	Camargo	1012.2	23	33	23	0	
	C. Reynosa	.					
	Linares						646
	Matamoros	1010.3	26	33	25	0	9

Reg.	ESTACIONES	PPP	TT	Tx	Tn	RRR	H
				°	°	mm.	
	Monclova	1007.6	25	36	25	0	587
	Monterrey	.					540
	Piedras Negras	1011.3	24	35	23	0	
10	Saltillo	.	18	30	17	inap.	1609
	Soto la Marina	1012.5	22	37	22	0	25
	Tampico	1013.5	25	34	25	0	20
	A. Obregón, Tab.	1012.1	19	25	19	7	2
	C. del Carmen	.					
	Coatzacoalcos	1012.7	25	30	25	15	28
	Comalcalco	.					
	Córdoba	.	17	24	15	6	871
	Gutiérrez Zamora	.					
	Huauchinango			21	16	61	1578
11	Jalapa	1012.9	17	22	14	inap.	1390
	Orizaba		17	22	15	0	1248
	Rioverde	.	18	29	16	0	992
	Teapa	.					30
	Tenosique	.					60
	Tulancingo	.	14	22	12	0	2181
	Tuxpan	.					10
	Veracruz	1012.2	34	27	24	43	16
	Villahermosa	.		38	22	48	10
	Campeche	1012.5	28	31	27	0	25
	Cozumel	1011.7	27	31	23	0	3
	Champotón	.		32	22	0	
12	Chetumal	1012.7	24	31	23	1	4
	I. Mujeres	.					7
	Mérida	1011.9	24	32	20	1	22
	Progreso	1011.7	25	28	20	0	14
	Valladolid	1012.0	25	30	22	0	22

WEATHER BUREAU

CARTA DEL TIEMPO

SERVICIO METEOROLOGICO MEXICANO

U.S. Weather Bureau.
& M. Streets, N.W.
Washington 25, D.C.

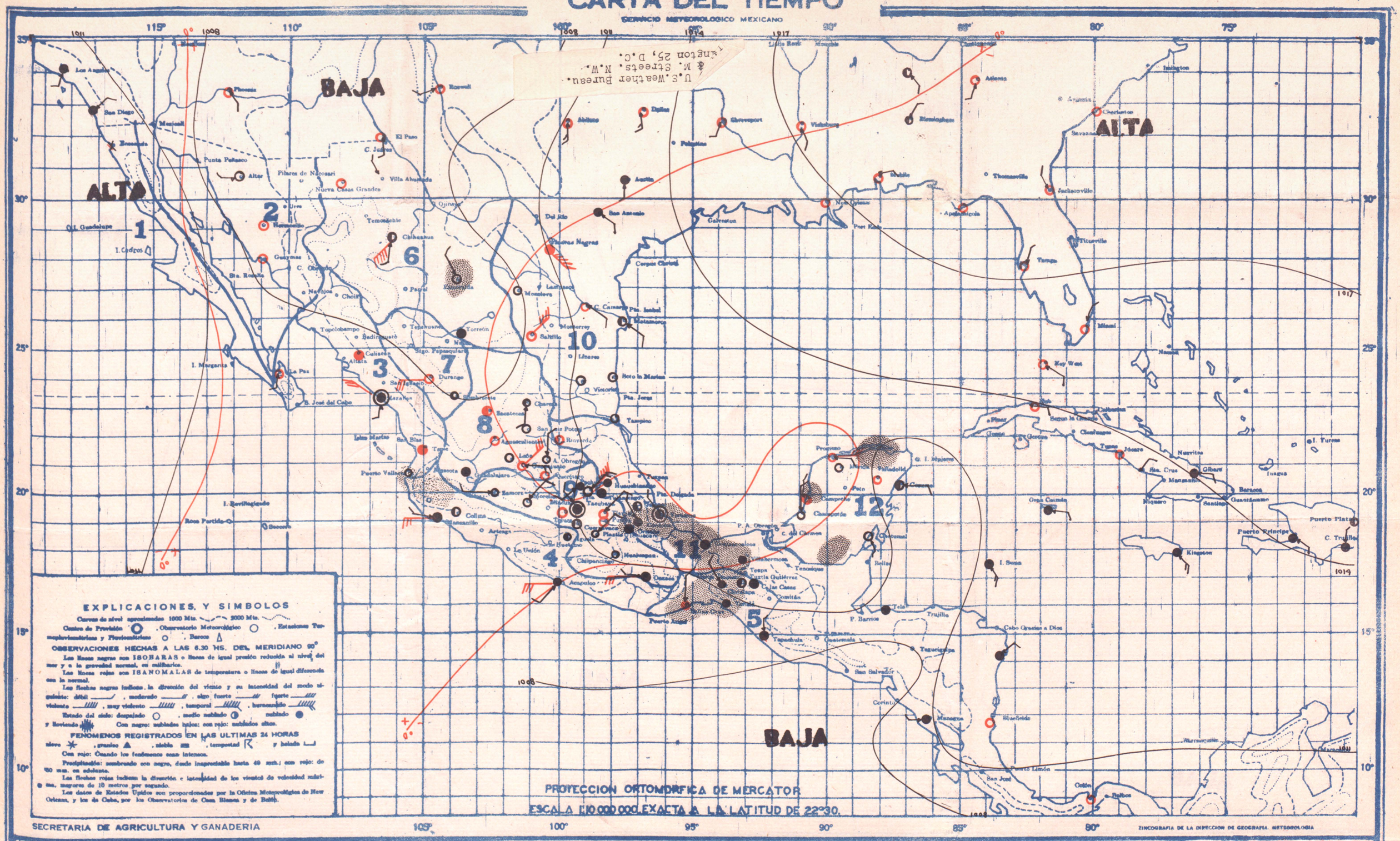

MIERCOLES 14 DE JUNIO DE 1950

PRONOSTICO DEL TIEMPO PARA MAÑANA

Regiones 1, 2, 3, 4, 5, 6

Ascenso de temperatura. Cielo medio nublado. No habrá lluvias. Vientos moderados del Oeste.

Ascenso de temperatura. Cielo medio nublado. No habrá lluvias. Vientos moderados del Noroeste.

Ascenso de temperatura. Cielo medio nublado. Escasearán las lluvias. Vientos moderados del Oeste.

Ascenso de temperatura. Cielo medio nublado. Escasearán las lluvias. Vientos moderados del Oeste.

Ascenso de temperatura. Cielo nublado. Lluvias aisladas. Vientos moderados del Este.

No habrá cambio de temperatura. Cielo medio nublado. No habrá lluvias.

Regiones 7, 8, 9, 10, 11, 12

Ascenso de temperatura. Cielo medio nublado. Escasearán las lluvias.

Ascenso de temperatura. Cielo medio nublado. Escasearán las lluvias.

Ascenso de temperatura. Cielo medio nublado. Escasearán las lluvias. Vientos moderados del Sureste.

Ascenso de temperatura. Cielo nublado. Lluvias aisladas. Vientos moderados del Este.

No habrá cambio de temperatura. Cielo medio nublado. Escasearán las lluvias. Vientos moderados del Este.

Regiones	Estaciones	presión al nivel del mar	Temperaturas Ambiente	Máxima de ayer	Mínima en últimas 24 h.	Lluvia en 24 h.	Altura sobre el nivel del mar
		mb.	°	°	°	mm.	m.
1	I. Cedros			22		0	
	Ensenada						
	I. Guadalupe						
	I. Margarita						397
	Alter						40
	C. Obregón, Son.	1006.1	26	38	26	0	4
	Guaymas	1007.3	23	41	22	0	211
	Hermosillo						
	Mexicali						35
	Navojoa						
	Pilares			37			
	Punta Peñasco			36		0	
	Sta. Rosalía						26
	Ures						432
2	Badiraguato						170
	Culiacán	1008.1	27		27	0	53
	Choix						310
	Islas Marías						4
	Islas Revillagigedo						
	La Paz	1008.1	31	40	20	0	12
	Mazatlán						1200
	Mazatlán	1008.5	28	29	27		78
	Puerto Vallarta			32	24	Temp	
3	S. Blas, Nay.						2
	S. Ignacio						180

Regiones	Estaciones	PPP	Temperaturas TT	Tx	Tn	RRR	H
		mb.	°	°	°	mm.	m.
4	Tepic		21	31	20	0	918
	Tepalcatepec						3
	Acapulco	1008.4	27	33	27	0	3
	Ixtapa						860
	Coima		24		24	0	502
	Huitamo						356
	Iguala					0	735
	La Unión			34	25		38
	Manzanillo	1009.7	25	34	27	0	4
	Cinnelapa			32	22	25	555
	C. Las Casas		12	20		0	2128
	Comitán			25	08	0	1635
	Matías Romero						
5	Salina Cruz	1009.3	33	32	22	45	56
	Tapachula	1008.4	25	28	22	0	180
	Tonalá			26	20	41	55
	Tuxtla Gutiérrez		21	32	12	5	530
	C. Juárez						1137
6	Chihuahua	1007.2	23	34	22	0	1423
	Esmeralda	1007.1	21	35	18	Temp	
	Hidalgo del Parral						1652
	Casas Grandes	1006.9	17	27	17	0	
	Ojinaga						786
	Temósachic			32		0	1858
	Torreón	1008.1	24	35	16	0	
	C. Lerdo	1007.9	22	36	22	0	
	Villa Ahumada						1205
7	Durango		19	28	18	0	1898
	Nazas						1275
	Sgo. Papasquiaro						1740
	Sombrerete			31	15	0	2040

Regiones	Estaciones	PPP	Temperaturas TT	Tx	Tn	RRR	H
		mb.	°	°	°	mm.	m.
8	Tepehuanes						1787
	Aguascalientes		15	30	13	0	2000
	C. Obregón, Gto.			28	13	0	1870
	Charcas			30	20	0	
	Guadalajara	1008.1	18	24	17	0	1583
	Guanajuato	1011.5	15	28	11	0	2037
	León		15	32	11	0	1800
	Querétaro		16	29	15	0	1850
	San Luis Potosí		15	27	15	0	1877
9	Zacatecas	1011.0	14	20	12	0	2612
	Cuernavaca		19	27	18	0	1538
	Chilpancingo			33		0	1250
	Huajuapan			29	13	0	1597
	Jonacatepec						
	Morelia	1010.5	17	27	16	0	1925
	Oaxaca	1013.5	15	26	14	0	1563
	Pachuca		12	20	11	0	2436
	Piaxtla			35	18	0	1120
	Puebla		15	26	11	0	2150
10	Tacubaya	1011.1	13	25	12	0	2309
	Tehuacán						1676
	Tlaxcala		13	14	12	2	2240
	Toluca		11	21	1.	0	2675
	Tula			29	13		2036
	Zamora			31	14	2	1633
	Zitácuaro						2064
	C. Victoria	1013.1	22	34	20	2	
	Camargo	1012.5	24	37	21	0	
	C. Reynosa						
	Linares						645
	Matamoros	1010.5	24	32	24	0	9

Regiones	Estaciones	PPP	Temperaturas TT	Tx	Tn	RRR	H
		mb.	°	°	°	mm.	m.
10	Monterrey	1007.6	14	37	24	0	537
	Montemorelos						540
	Piedras Negras	1011.3	24	36	23	0	
	Saltillo		18	31	15	0	1600
	Soto la Marina	1012.7	23	37	23	0	25
	Tampico	1012.8	25	33	25	0	20
	A. Obregón, Tab.			32		0	2
	C. del Carmen						
11	Coatzacoalcos	1012.4	25	31	25	1	25
	Comalcalco						
	Córdoba		19	25	16	16	571
	Gutiérrez Zamora						
	Huauchinango			22	15	2	1576
	Jalapa	1011.6	18	25	17	0	1360
	Orizaba		18	26	17	Neve	1243
	Rioverde		19	30	18	0	992
	Teapa						20
	Tenosique						60
	Tulancingo		13	25	11	0	2181
	Tuxpan						10
	Veracruz	1011.6	25	28	24	8	16
	Villahermosa			39	21	25	10
12	Campeche	1012.4	26	31	27	Temp	24
	Cozumel	1010.9	27	32	24	0	8
	Champotón			32	23	0	
	Chetumal	1011.9	24	32	24	5	4
	I. Mujeres						7
	Mérida	1011.5	24	32	22	0	22
	Progreso	1011.3	26	31	21	0	14
	Valladolid	1010.7	27	31	23	0	22

Library U.S.Weather Bureau.
24 th & M. Streets. N.W.
Washington 25, D.C.

LIBRARY
U.S. WEATHER BUREAU

CARTA DEL TIEMPO

SERVICIO METEOROLOGICO MEXICANO

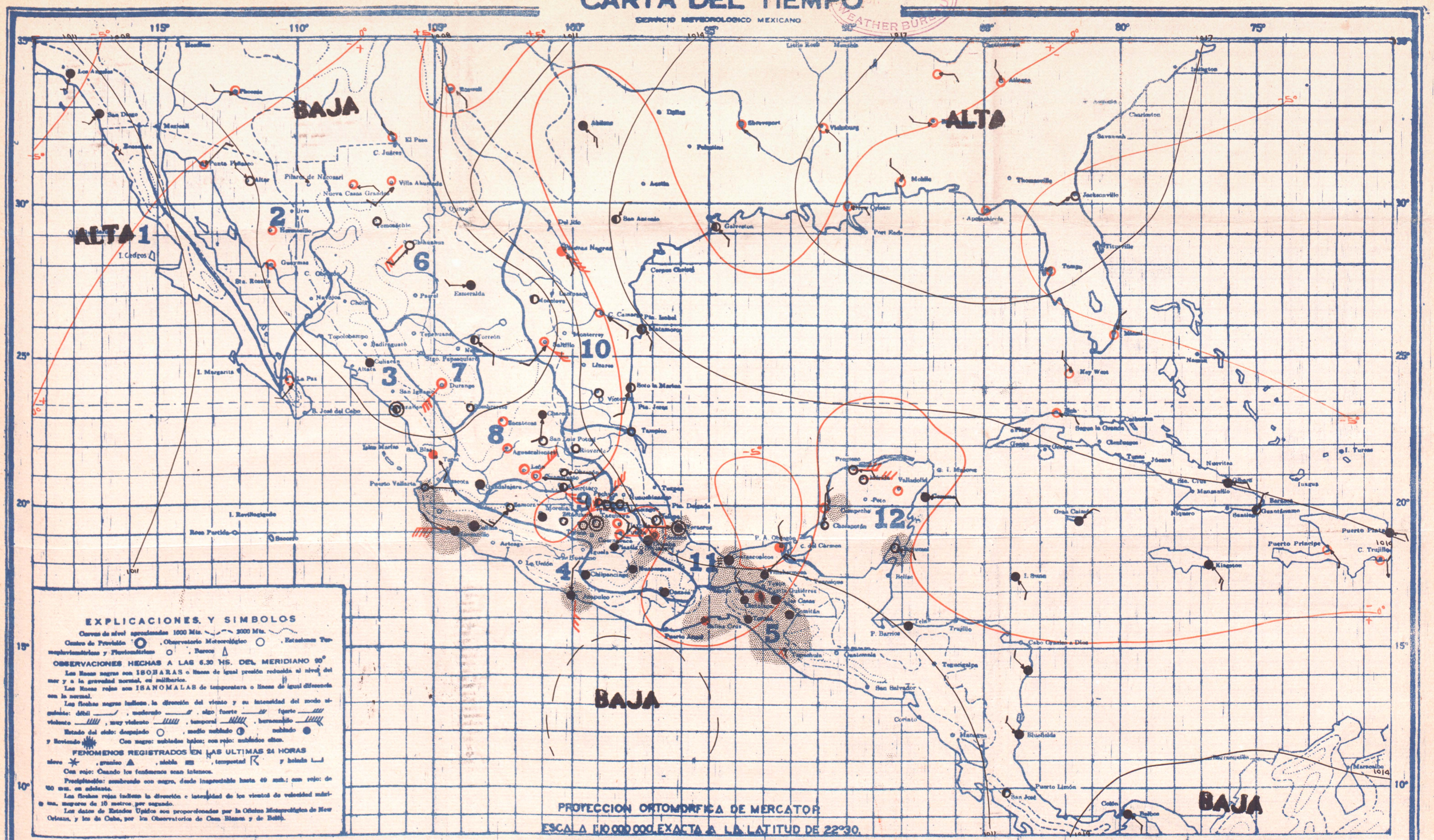

JUEVES 15 DE JUNIO DE 1950

PRONOSTICO DEL TIEMPO PARA MAÑANA

Regiones

1. Descenso de temperatura. Cielo medio nublado. No habrá lluvias. Vientos moderados del Oeste.
2. Descenso de temperatura. Cielo medio nublado. No habrá lluvias. Vientos moderados del Oeste.
3. Descenso de temperatura. Cielo medio nublado. Escasearán las lluvias. Vientos moderados del Oeste.
4. Descenso de temperatura. Cielo nublado. Lluvias generales. Vientos algo fuertes del Noroeste.
5. Descenso de temperatura. Cielo nublado. Lluvias generales. Vientos moderados del Este.
6. No habrá cambio de temperatura. Cielo medio nublado. Escasearán las lluvias.
7. Descenso de temperatura. Cielo medio nublado. Escasearán las lluvias.
8. No habrá cambio de temperatura. Cielo medio nublado. Escasearán las lluvias.
9. No habrá cambio de temperatura. Cielo medio nublado. Escasearán las lluvias.
10. No habrá cambio de temperatura. Cielo nublado. No habrá lluvias. Vientos moderados del Sureste.
11. No habrá cambio de temperatura. Cielo nublado. Lluvias aisladas. Vientos moderados del Este.
12. No habrá cambio de temperatura. Cielo medio nublado. Escasearán las lluvias. Vientos moderados del Este.

Regiones	Estaciones	Presión al nivel del mar	Temperatura Ambiente	Máxima de ayer	Mínima en últimas 24 h.	Lluvia en 24 h.	Altura sobre el nivel del mar
		mb.	°	°		mm.	m.
1	I. Cedros					0	
	Ensenada						
	I. Guadalupe						
	I. Margarita						
	Alter	1008.4	17		17		397
	C. Obregón, Son.						40
	Guaymas	1006.7	26	38	26	0	4
	Hermosillo	1006.3	22	40	21	0	211
	Mexicali						
	Navojoa						38
	Pilares						
	Punta Peñasco	1008.1	17	31	15	0	
	Sta. Rosalía						26
	Ures						432
2	Badiraguato						170
	Culiacán	1007.5	28	28	27	0	55
	Choix						310
	Islas Marías						4
	Islas Revillagigedo						
	La Paz	1008.0	28	38	22	0	12
	Mazatlán						1200
	Mocorito	1007.6	28	30	28	0	73
	Puerto Vallarta			32	24	trazo	
3	S. Blas, Nay.						2
	S. Ignacio						189
4	Tepic		20	31	20	0	918
	Tapachula						3
	Acapulco	1008.5	26	34	25	7	3
	Arteaga						860
	Colima		22	37	22	10	502
	Huixtamo						356
	Iguala						735
	La Unión						38
	Manzanillo	1010.0	20	34	26	1	4
	Cinaloapa			31	23	1	555
	C. Las Casas		29	19	8	8	2128
	Comitán		16	26	09	trazo	1635
5	Matías Romero						
	Salina Cruz	1010.0	34	27	23	trazo	56
	Tapachula	1008.7	24	30	22	3	180
	Tonalá			26	20	1	55
	Tuxtla Gutiérrez		21	32	22	0	530
	C. Juárez						1137
	Chihuahua	1007.2	23	33	20	2	1423
	Esmeralda	1007.8	20	32	18	0	
	Hidalgo del Parral						1652
6	Casas Grandes	1006.4	22		21	0	
	Ojinaga						786
	Temósachic	1008.1	09	34	05	0	1858
	Torreón	1007.8	24	36	16	0	
	C. Lerdo	1007.9	19	36	12	0	
	Villa Ahumada	1004.9	23	39	22	0	1205
7	Durango		21	28	18	0	1898
	Nazas				20	0	1275
	Sgo. Papasquiaro						1740
	Zacatecas			32	14	0	2380
8	Tapachulanes						1787
	Aguascalientes		13	31	13	0	2020
	C. Obregón, Gto			27	11	0	1870
	Chavinda			31	03	0	
	Guadalajara	1007.5	20	34	16	0	1583
	Guanajuato	1010.9	15	27	14	0	2037
	León		15	32	13	0	1800
	Querétaro		17	29	15	0	1850
	San Luis Potosí		15	37	13	0	1877
	Zacatecas	1009.6	13	21	09	0	2612
	Cuernavaca		17	27	17	1	1538
	Chilpancingo		20	32	19	0	1250
	Huajuapan			28	13	trazo	1507
	Jonacatepec						
9	Morelia	1011.2	12	28	12	0	1923
	Oaxaca	1013.5	16	26	15	0	1563
	Pachuca		12	20	12	0	2435
	Piaxtla			35	22	0	1120
	Puebla		15	25	12	trazo	2150
	Teculoya	1010.9	13	27	13	1	2300
	Tehuacán						1676
	Tlaxcala		13	24	15	2	2240
	Toluca		11		11	0	2675
10	Tula			28	12		2036
	Zamora			31	13	0	1633
	Zitácuaro						2064
	C. Victoria	1013.1	22	35	21	0	
	Camargo	1012.2	23		19	0	
	C. Reynosa						
	Linares						648
	Matamoros	1010.5	24	33	23	0	9
10	Monclova	1007.2	14	37	14	0	587
	Monterrey						540
	Piedras Negras	1011.4	23	35	22	0	
	Saltillo		19	31	16	0	1609
	Soto la Marina	1015.2	23	37	23	0	25
	Tampico	1012.7	25	31	25	trazo	20
	A. Obregón, Tab.	1014.0	19	29	19	12	2
	C. del Carmen						
	Coatzacoalcos	1012.4	24	29	24	44	23
	Comalcalco						
	Córdoba		19	26	17	4	871
	Gutiérrez Zamora						
	Huauchinango						1576
11	Jalapa	1012.7	18	25	17	0	1399
	Orizaba		17	24	15	25	1248
	Rioverde		20	29	18	0	992
	Teapa						50
	Tenosique						60
	Tulancingo		11	25	10	0	2181
	Tuxpan						10
	Veracruz	1012.0	24	30	23	17	16
	Villahermosa			32	21	16	10
	Campeche	1012.5	28	31	27	trazo	25
	Cozumel	1010.9	28		25	0	3
	Champotón			32	23	0	
12	Chetumal	1012.5	21	31	24	10	4
	I. Mujeres						7
	Mérida	1011.6	25	34	22	0	22
	Progreso	1011.3	26		22	0	14
	Valladolid	1010.9	26	31	23	0	22