OVERSIZE
QC
986
.M6
M43
1950
Oct.-Dec.

LIBRARY
MAR 26 1952
WEATHER BUREAU

LIBRARY
JUN 23 2010
National Oceanic &
Atmospheric Administration
U.S. Dept. of Commerce

79496

# National Oceanic and Atmospheric Administration

## ERRATA NOTICE

One or more conditions of the original document may affect the quality of the image, such as:

Discolored pages
Faded or light ink
Binding intrudes into the text

This has been a co-operative project between the NOAA Central Library and the Climate Database Modernization Program, National Climate Data Center (NCDC). To view the original document, please contact the NOAA Central Library in Silver Spring, MD at (301) 713-2607 x124 or Library.Reference@noaa.gov

HOV Services
Imaging Contractor
12200 Kiln Court
Beltsville, MD 20704-1387
July 23, 2010

Missing dates:

Oct. 1, 8, 12, 15, 22, 29-30
Nov. 2, 5, 12, 14, 19-20, 26
Dec. 3, 10, 15, 17, 23-25, 29-31

Mexico · Servicio Meteorologico

# CARTA DEL TIEMPO

Oct-Dec. 1950

SERVICIO METEOROLOGICO MEXICANO

Library U.S. Weather bureau.
24 th & M Streets N.W.
Washington 25, D. C.

ALTA

BAJA

1011

1008

1014

1017

1020

1023

1026

+5°

0°

## EXPLICACIONES Y SIMBOLOS

Curvas de nivel aproximadas 1000 Mts. ~~~~ 2000 Mts. ~~~~

Centro de Presión ○ , Observatorio Meteorológico ○ , Estaciones Termopluviométricas y Pluviométricas ○ , Barcos △

**OBSERVACIONES HECHAS A LAS 6.30 HS. DEL MERIDIANO 90°**

Las líneas negras son ISOBARAS o líneas de igual presión reducida al nivel del mar y a la gravedad normal, en milibarios.

Las líneas rojas son ISANOMALAS de temperatura o líneas de igual diferencia con la normal.

Las flechas negras indican la dirección del viento y su intensidad del modo siguiente: débil ——/ , moderado ——// , algo fuerte ——/// fuerte ——//// violento ——///// , muy violento ——///// , temporal ——///// , huracanado ——/////

Estado del cielo: despejado ○ , medio nublado ◑ nublado ● y lloviendo ⫼ Con negro: nublados bajos; con rojo: nublados altos.

**FENOMENOS REGISTRADOS EN LAS ULTIMAS 24 HORAS**

nieve ✳ , granizo ▲ , niebla ≡ , tempestad ⱤⱤ y helada ⊥

Con rojo: Cuando los fenómenos sean intensos.

Precipitación: sombreado con negro, desde inapreciable hasta 49 mm.; con rojo: de 50 mm. en adelante.

Las flechas rojas indican la dirección e intensidad de los vientos de velocidad máxima, mayores de 15 metros por segundo.

Los datos de Estados Unidos son proporcionados por la Oficina Meteorológica de New Orleans y los de Cuba, por los Observatorios de Casa Blanca y de Belén.

SECRETARIA DE AGRICULTURA Y GANADERIA

PROTECCION ORTOMORFICA DE MERCATOR

ESCALA 1:10 000 000 EXACTA A LA LATITUD DE 22°30

ZINCOGRAFIA DE LA DIRECCION DE GEOGRAFIA, METEOROLOGIA

## LUNES 2 DE OCTUBRE DE 1950

### PRONOSTICO DEL TIEMPO PARA MAÑANA

**Regiones**

1. Descenso de temperatura. Cielo medio nublado. Escasearán las lluvias. Vientos moderados del Noroeste.
2. Descenso de temperatura. Cielo nublado. Lluvias aisladas. Vientos moderados Australes.
3. Descenso de temperatura. Cielo nublado. Lluvias generales. Turbonadas.
4. Descenso de temperatura. Cielo nublado. Lluvias generales. Vientos moderados Australes.
5. No habrá cambio de temperatura. Cielo nublado. Lluvias generales. Vientos moderados del Este.
6. Descenso de temperatura. Cielo nublado. Escasearán las lluvias.

**Regiones**

7. Descenso de temperatura. Cielo nublado. Lluvias aisladas.
8. No habrá cambio de temperatura. Cielo nublado. Lluvias aisladas.
9. No habrá cambio de temperatura. Cielo nublado. Lluvias aisladas.
10. Descenso de temperatura. Cielo nublado. Lluvias aisladas. Vientos moderados del Este.
11. No habrá cambio de temperatura. Cielo nublado. Lluvias generales. Vientos moderados del Este.
12. No habrá cambio de temperatura. Cielo nublado. Lluvias aisladas. Vientos moderados Australes.

| Regiones | ESTACIONES | Presión al nivel del mar | Temperaturas Ambiente | Máxima de 24 hr. | Mínima en últimas 24 h. | Lluvia en 24 h. | Altura sobre el nivel del mar |
|---|---|---|---|---|---|---|---|
| | | mb. | ° | | ° | mm | m. |
| 1 | *I. Cedros* | | | | | | |
| | *Ensenada* | | | 21 | | 0 | |
| | *I. Guadalupe* | | | | | | |
| | *I. Margarita* | | | | | | 40 |
| | *Altar* | 1018 8 | 19 | 36 | 19 | | 397 |
| | *C. Obregón; Son.* | | | | | | 40 |
| | *Guaymas* | 1008 4 | 28 | 35 | 28 | 0 | 4 |
| 2 | *Hermosillo* | 1007.9 | 28 | 36 | 25 | 0 | 211 |
| | *Mezicali* | | | | | | |
| | *Navojoa* | | | | | | 38 |
| | *Pilares* | | | 31 | | | |
| | *Punta Peñasco* | 1011.5 | 28 | 31 | 14 | 0 | |
| | *Sta. Rosalía* | | | | | | 26 |
| | *Ures* | | | | | | 432 |
| | *Badiraguato* | | | | | | 170 |
| | *Culiacán* | 1009.9 | 24 | 24 | 23 | 0 | 53 |
| | *Choix* | | | | | | 310 |
| | *Islas Marías* | | | | | | 4 |
| | *Islas Revillagigedo* | | | | | | |
| | *La Paz* | | | 38 | | 0 | 12 |
| 3 | *Mascota* | | | | | | 1200 |
| | *Mazatlán* | | | 30 | | 6 | 78 |
| | *Puerto Vallarta* | | | 32 | 14 | trace | 2 |
| | *S. Blas, Nay* | | | | | | 2 |
| | *S. Ignacio* | | | | | | 150 |

| Reg. | ESTACIONES | PPP | Temperaturas TT | Tx | Tn | RRR | H |
|---|---|---|---|---|---|---|---|
| | *Tepic* | | 19 | 31 | 19 | 38 | 918 |
| | *Tepoltotampo* | 1010 5 | 26 | 28 | 26 | 14 | 3 |
| | *Arteaga* | | | | | | 3 |
| | *Colima* | | 20 | 26 | 20 | 22 | 860 |
| 4 | *Huetamo* | | | | | | 502 |
| | *Iguala* | | | | | | 356 |
| | *La Unión* | | | | | | 8 |
| | *Manzanillo* | 1012 0 | 23 | 29 | 22 | 54 | 735 |
| | *Cintalapa* | | | 30 | 22 | 13 | 38 |
| | *C. Las Casas* | | 10 | 19 | 9 | 15 | 555 |
| | *Comitán* | | 15 | 25 | 8 | 12 | 2128 |
| | *Matías Romero* | | | | | | 1635 |
| 5 | *Salina Cruz* | | | 28 | | 15 | 36 |
| | *Tapachula* | 1009.7 | 21 | 26 | 20 | 22 | 180 |
| | *Tonalá* | | | 25 | 20 | 40 | 55 |
| | *Tuxtla utiérrez* | | 21 | 25 | 15 | 14 | 530 |
| | *C. Juárez* | | | | | | 1137 |
| | *Chihuahua* | 1009.6 | 18 | | 17 | 0 | 1423 |
| | *Esmeralda* | 1009.5 | 20 | 24 | 16 | 0 | |
| | *Hidalgo del Parral* | | | | | | 1652 |
| 6 | *Casas Grandes* | 1010 8 | 16 | 20 | 16 | 0 | |
| | *Ojinaga* | | | | | | 786 |
| | *Temósachic* | 1010 8 | 13 | 25 | 11 | 0 | 1858 |
| | *Torreón* | 1009 8 | 21 | 34 | 15 | 0 | |
| | *Villa Ahumada* | 1012 0 | 18 | 33 | 16 | trace | 1205 |
| | *Durango* | | 17 | 25 | 16 | 0 | 1898 |
| | *Nazas* | | | | | | 1275 |
| 7 | *Stgo. Papasquiaro* | | | | | | 1740 |
| | *Sombrerete* | | | 30 | 13 | 5 | 2330 |
| | *Tepehuanes* | | | | | | 1787 |

| Reg. | ESTACIONES | PPP | Temperaturas TT | Tx | Tn | RRR | H |
|---|---|---|---|---|---|---|---|
| | *Aguascalientes* | | 14 | 27 | 13 | 0 | 2020 |
| | *C. Obregón, Gto.* | | | 27 | 12 | 0 | 1870 |
| | *Charcas* | | | 35 | 0 | 0 | 2020 |
| | *Guadalajara* | 1009.8 | 18 | 27 | 16 | 1 | 1583 |
| 8 | *Guanajuato* | | | 27 | | 2 | 2037 |
| | *León* | | 14 | 28 | 13 | 1 | 1809 |
| | *Querétaro* | | 15 | 30 | 14 | 0 | 1850 |
| | *San Luis Potosí* | | 14 | | 13 | 0 | 1877 |
| | *Zacatecas* | | | 18 | | 0 | 2612 |
| | *Cuernavaca* | | | 33 | | 24 | 1538 |
| | *Chilpancingo* | | 16 | 27 | 17 | 14 | 1250 |
| | *Huajuapan* | | | | | | 1597 |
| | *Jonacatepec* | | | | | | |
| | *Morelia* | 1012 7 | 16 | 32 | 16 | 3 | 1923 |
| 9 | *Oaxaca* | 1014.9 | 16 | 26 | 15 | 14 | 1563 |
| | *Pachuca* | | 12 | 19 | 11 | trace | 2495 |
| | *Piazzla* | | | 35 | 17 | 0 | 1120 |
| | *Puebla* | | 11 | 22 | 11 | 40 | 2160 |
| | *Tacubaya* | 1012.4 | 13 | 24 | 13 | 7 | 2309 |
| | *Tehuacán* | | | | | | 1676 |
| | *Tlaxcala* | | 12 | | 12 | 0 | 2240 |
| | *Toluca* | | 12 | 18 | 12 | 24 | 2675 |
| | *Tula* | | | 27 | 14 | 0 | 2038 |
| | *Zamora* | | | 28 | 12 | 0 | 1633 |
| | *Zitácuaro* | | | | | 0 | 2064 |
| 10 | *C. Victoria* | 1013.2 | 32 | 35 | 20 | 0 | |
| | *Camargo* | | | | | | |
| | *C. Reynosa* | | | | | | |
| | *Linares* | | | | | | 646 |
| | *Matamoros* | | | | | | |

| Reg. | ESTACIONES | PPP | Temperaturas TT | Tx | Tn | RRR | H |
|---|---|---|---|---|---|---|---|
| | *Monclova* | 1012.3 | 23 | 34 | 22 | 0 | 867 |
| | *Monterrey* | 1007.2 | 23 | | 21 | 27 | 540 |
| | *Piedras Negras* | 1010.4 | 24 | | 22 | 0 | 220 |
| | *Saltillo* | | | | | | 1609 |
| | *Soto la Marina* | 1012 5 | 23 | 36 | 22 | 3 | 25 |
| | *Tampico* | 1013.3 | 26 | 32 | 25 | trace | 39 |
| | *A. Obregón Tab* | 1011.9 | 22 | 32 | 21 | 31 | 2 |
| | *C. del Carmen* | | | | | | |
| | *Coatzacoalcos* | 1011.7 | 24 | 29 | 23 | 35 | 26 |
| | *Comalcalco* | | | | | 24 | 1538 |
| | *Córdoba* | | | 19 | 27 | 17 | 3 |
| | *Gutiérrez Zamora* | | | | | | 871 |
| | *Huauchinango* | | | | 21 | 14 | 7 |
| | *Jalapa* | | | | 22 | | 1376 |
| | *Orizaba* | | | 17 | 25 | 16 | 9 |
| 11 | *Riseverde* | | 19 | 31 | 18 | 0 | 1946 |
| | *Teapa* | | | | | | 903 |
| | *Tenosique* | | | | | | 30 |
| | *Tulancingo* | | 14 | 22 | 11 | trace | 60 |
| | *Tuxpan* | | | | | | 2131 |
| | *Veracruz* | 1011 2 | 26 | 29 | 24 | 25 | 10 |
| | *Villahermosa* | | | | | | 16 |
| | *Campeche* | 1011.5 | 25 | 31 | 24 | 67 | 10 |
| | *Cozumel* | 1009.7 | 23 | 31 | 20 | 0 | 25 |
| | *Champotón* | | | 29 | 23 | 29 | 8 |
| | *Chetumal* | | | | | | 2 |
| 12 | *I. Mujeres* | | | | | | 4 |
| | *Mérida* | 1010.3 | 24 | 31 | 21 | 38 | 7 |
| | *Progreso* | 1009.7 | 24 | 29 | 20 | trace | 22 |
| | *Valladolid* | 1010.4 | 24 | 31 | 23 | 7 | 14 |

# CARTA DEL TIEMPO

SERVICIO METEOROLOGICO MEXICANO

Library U.S. Weather Bureau.
24 th & M Streets N.W.
Washington 25, D. C.

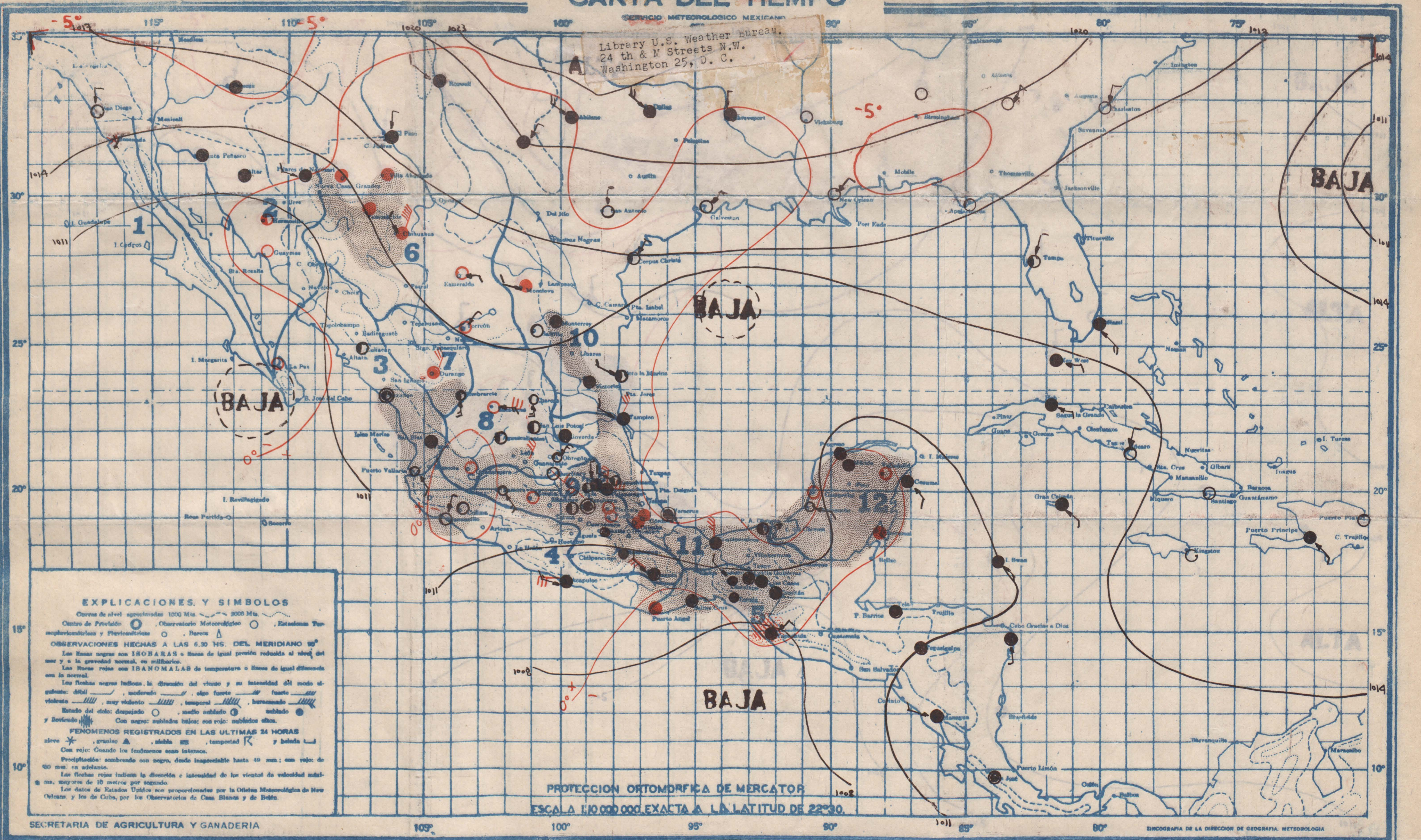


## MARTES 3 DE OCTUBRE DE 1950

### PRONOSTICO DEL TIEMPO PARA MAÑANA

**Regiones**

1. Descenso de temperatura. Cielo nublado. Lluvias aisladas. Vientos moderados del Oeste
2. Descenso de temperatura. Cielo nublado. Lluvias aisladas. Vientos moderados del Suroeste
3. No habrá cambio de temperatura. Cielo nublado. Lluvias aisladas. Vientos moderados del Suroeste
4. Ascenso de temperatura. Cielo nublado. Lluvias aisladas. Vientos moderados del Oeste
5. Descenso de temperatura. Cielo nublado. Lluvias aisladas. Vientos Moderados del Norte
6. Descenso de temperatura. Cielo nublado. Lluvias aisladas
7. No habrá cambio de temperatura. Cielo medio nublado. Escasearán las lluvias
8. No habrá cambio de temperatura. Cielo nublado. Escasearán las lluvias
9. Descenso de temperatura. Cielo nublado. Lluvias aisladas
10. Descenso de temperatura. Cielo nublado. Lluvias aisladas. Vientos moderados Boreales
11. Descenso de temperatura. Cielo nublado. Lluvias generales. Vientos moderados Boreales
12. No habrá cambio de temperatura. Cielo nublado. Lluvias aisladas. Vientos moderados Australes

| Regiones | Estaciones | Presión al nivel del mar | Temperaturas: Ambiente | Máxima de ayer | Mínima en última 24 h. | Lluvia en 24 h. | Altura sobre el nivel del mar |
|---|---|---|---|---|---|---|---|
| | | mb. | ° | | ° | mm | m. |
| 1 | I. Cedros | | | | | | |
| | Ensenada | 1010.8 | 20 | 24 | | 0 | |
| | I. Guadalupe | | | | | | |
| | I. Margarita | | | | | | |
| 2 | Altar | 1013.1 | 22 | | 22 | 0 | 397 |
| | C. Obregón; Son. | | | | | | 40 |
| | Guaymas | 1012.0 | 2. | | 26 | 0 | 4 |
| | Hermosillo | 1010.8 | 25 | 31 | 24 | 0 | 211 |
| | Mexicali | | | | | | |
| | Navojoa | | | | | | 38 |
| | Pilares | 1013.1 | 24 | 31 | 19 | | |
| | Punta Peñasco | 1013.9 | 25 | 31 | 21 | 0 | |
| | Sta. Rosalía | | | | | | 26 |
| | Ures | | | | | | 432 |
| 3 | Badiraguato | | | | | | 170 |
| | Culiacán | 1012.1 | 25 | 34 | 25 | 0 | 53 |
| | Choix | | | | | | 310 |
| | Islas Marías | | | | | | 4 |
| | Islas Revillagigedo | | | | | | |
| | La Paz | 1010.8 | 29 | 32 | 23 | 0 | 12 |
| | Mascota | | | | | | 1200 |
| | Mazatlán | 1012.5 | 28 | 31 | 27 | inap | 78 |
| | Puerto Vallarta | | | 33 | 24 | 6 | 2 |
| | S. Blas, Nay | | | | | | 2 |
| | S. Ignacio | | | | | | 150 |

| Reg. | Estaciones | PPP | TT | Tx | Tn | RRR | H |
|---|---|---|---|---|---|---|---|
| 4 | Tepic | | 20 | 29 | 19 | 4 | 918 |
| | Topolobampo | | | | | | 3 |
| | Acapulco | 1010.5 | 26 | 30 | 25 | 4 | 3 |
| | Arteaga | | | | | | 860 |
| | Colima | | 21 | 30 | 21 | 0 | 502 |
| | Huetamo | | | | | | 356 |
| | Iguala | | | | | | 735 |
| | La Unión | | | | | | 38 |
| | Manzanillo | 1013.2 | 24 | 33 | 23 | inap | 4 |
| 5 | Cintalapa | | | 27 | 23 | inap | 555 |
| | C. Las Casas | | 9 | | 8 | 0 | 2128 |
| | Comitán | | 6 | 23 | 10 | inap | 1635 |
| | Matías Romero | | | | | | |
| | Salina Cruz | 1008.8 | 21 | 3. | 22 | 4 | 56 |
| | Tapachula | 1006.4 | 22 | 24 | 20 | 78 | 180 |
| | Tonalá | | | 24 | 21 | 0 | 55 |
| | Tuxtla Gutiérrez | | 22 | 25 | 19 | 8 | 530 |
| 6 | C. Juárez | | | | | | 1137 |
| | Chihuahua | 1014.8 | 17 | 28 | 14 | 34 | 1423 |
| | Esmeralda | 1014.6 | 19 | 32 | 19 | 0 | |
| | Hidalgo del Parral | | | | | | 1652 |
| | Casas Grandes | 1015.6 | 18 | 30 | 16 | 0 | |
| | Ojinaga | | | | | | 786 |
| | Temósachic | 1016.9 | 14 | 23 | 13 | 7 | 1858 |
| | Torreón | 1014.9 | 21 | 33 | 15 | 0 | |
| | Villa Ahumada | 1016.4 | 18 | 32 | 17 | 2 | 1205 |
| 7 | Durango | | 18 | | 16 | 0 | 1898 |
| | Nazas | | | | | | 1275 |
| | Stgo. Papasquiaro | | | | | | 1740 |
| | Sombrerete | | | 27 | 13 | 5 | 2350 |
| | Tepehuanes | | | | | | 1787 |

| Reg. | Estaciones | PPP | TT | Tx | Tn | RRR | H |
|---|---|---|---|---|---|---|---|
| 8 | Aguascalientes | | 16 | 29 | 14 | 0 | 2020 |
| | C. Obregón. Gto. | | | 26 | 13 | 0 | 1870 |
| | Charcas | | | 30 | 0 | 0 | 2020 |
| | Guadalajara | 1012.9 | 13 | 27 | 11 | 4 | 1583 |
| | Guanajuato | 1014.0 | 15 | 26 | | inap | 2037 |
| | León | | | | | | 1809 |
| | Querétaro | | 14 | 28 | 13 | 0 | 1850 |
| | San Luis Potosí | | 15 | 26 | 15 | 0 | 1877 |
| | Zacatecas | 1011.9 | 11 | 18 | 9 | 0 | 2612 |
| 9 | Cuernavaca | | | | | | 1538 |
| | Chilpancingo | | | 25 | 14 | inap | 1250 |
| | Huajuapan | | | | | | 1597 |
| | Jonacatepec | | | | | | |
| | Morelia | 1014.0 | 14 | 24 | 13 | 12 | 1923 |
| | Oaxaca | 1014.9 | 16 | 24 | 15 | inap | 1563 |
| | Pachuca | | 11 | 19 | 9 | 14 | 2435 |
| | Piaxtla | | | 25 | 17 | 5 | 1120 |
| | Puebla | | 13 | 22 | 9 | 4 | 2150 |
| | Tacubaya | 1013.9 | 12 | | 12 | 1 | 2309 |
| | Tehuacán | | | | | | 1676 |
| | Tlaxcala | | 10 | 22 | 10 | 0 | 2240 |
| | Toluca | | 10 | | 9 | 0 | 2675 |
| | Tula | | | 27 | 12 | 0 | 2036 |
| | Zamora | | | 27 | 12 | 0 | 1633 |
| | Zitácuaro | | | | | 0 | 2064 |
| 10 | C. Victoria | 1015.2 | 24 | 33 | 20 | 0 | |
| | Camargo | | | | | | |
| | C. Reynosa | | | | | | |
| | Linares | | | | | | 646 |
| | Matamoros | | | | | | |

| Reg. | Estaciones | PPP | TT | Tx | Tn | RRR | H |
|---|---|---|---|---|---|---|---|
| 10 | Monclova | 1014.7 | 23 | 33 | 22 | 0 | 587 |
| | Monterrey | 1010.8 | 22 | 31 | 22 | 2 | 540 |
| | Piedras Negras | 1018.1 | 22 | 34 | | 0 | 220 |
| | Saltillo | | 16 | 27 | 16 | 0 | 1609 |
| | Soto la Marina | 1012.4 | 25 | 37 | 25 | 0 | 25 |
| | Tampico | 1013.5 | 24 | 32 | 24 | 11 | 20 |
| 11 | A. Obregón Tab | 1012.1 | 22 | 31 | 21 | 21 | 2 |
| | C. del Carmen | | | | | | |
| | Coatzacoalcos | 1012.5 | 24 | | 24 | 44 | 28 |
| | Comalcalco | | | | | | |
| | Córdoba | | 16 | 24 | 14 | 26 | 871 |
| | Gutiérrez Zamora | | | | | | |
| | Huauchinango | | | 22 | 12 | 8 | 1576 |
| | Jalapa | | | | | | 1399 |
| | Orizaba | | 13 | 24 | 12 | 20 | 1248 |
| | Rioverde | | 20 | 3. | 19 | 0 | 992 |
| | Teapa | | | | | | 80 |
| | Tenosique | | | | | | 60 |
| | Tulancingo | | 12 | 22 | 10 | inap | 2181 |
| | Tuxpan | | | | | | 10 |
| | Veracruz | | | | | | 16 |
| | Villahermosa | | | | | | 10 |
| 12 | Campeche | 1011.1 | 26 | 30 | 25 | 10 | 25 |
| | Cozumel | 1008.9 | 25 | 31 | 25 | inap | 8 |
| | Champotón | | | 31 | 22 | 23 | 2 |
| | Chetumal | | | | | | 4 |
| | I. Mujeres | | | | | | 7 |
| | Mérida | 1009.9 | 23 | 31 | 20 | inap | 22 |
| | Progreso | 1009.7 | 25 | 29 | 21 | 9 | 14 |
| | Valladolid | 1009.3 | 25 | 29 | 23 | 7 | 22 |

# CARTA DEL TIEMPO

SERVICIO METEOROLOGICO MEXICANO

Library U.S. Weather bureau.
24 th & M Streets N.W.
Washington 25, D. C.

ALTA

BAJA

ALTA

BAJA

ALTA

## EXPLICACIONES Y SIMBOLOS

Curvas de nivel aproximadas 1000 Mts. ——— 2000 Mts. ———

Centro de Previsión ◎, Observatorio Meteorológico ○, Estaciones Termopluviométricas y Pluviométricas ○, Barco △

**OBSERVACIONES HECHAS A LAS 6.30 HS. DEL MERIDIANO 90°**

Las líneas negras son ISOBARAS o líneas de igual presión reducida al nivel del mar y a la gravedad normal, en milibares.

Las líneas rojas son ISANOMALAS de temperatura o líneas de igual diferencia con la normal.

Las flechas negras indican la dirección del viento y su intensidad del modo siguiente: débil ——/——, moderado ——//——, algo fuerte ——///——, fuerte ——////——, violento ——/////——, muy violento ——//////——, temporal ——///////——, huracanado ——////////——

Estado del cielo: despejado ○, medio nublado ◑, nublado ●, y lloviendo ✳. Con negro: nublados bajos; con rojo: nublados altos.

**FENOMENOS REGISTRADOS EN LAS ULTIMAS 24 HORAS**

nieve ✳, granizo △, niebla ≡, tempestad ↯ y helada ⊥

Con rojo: Cuando los fenómenos son intensos.

Precipitación: sombreado con negro, desde inapreciable hasta 49 mm.; con rojo de 50 mm. en adelante.

Las flechas rojas indican la dirección e intensidad de los vientos de velocidad mínima, mayores de 10 metros por segundo.

Los datos de Estados Unidos son proporcionados por la Oficina Meteorológica de New Orleans, y los de Cuba, por los Observatorios de Casa Blanca y de Belén.

PROYECCION ORTOMORFICA DE MERCATOR

ESCALA 1:10 000 000 EXACTA A LA LATITUD DE 22°30.

SECRETARIA DE AGRICULTURA Y GANADERIA

ZINCOGRAFIA DE LA DIRECCION DE GEOGRAFIA, METEOROLOGIA

MIERCOLES 4 DE OCTUBRE DE 1950

## PRONOSTICO DEL TIEMPO PARA MAÑANA

**Regiones**

1. Ascenso de temperatura. Cielo medio nublado. No habrá lluvias. Vientos moderados del Noroeste
2. No habrá cambio de temperatura. Cielo medio nublado. Escasearán las lluvias. Vientos moderados del Suroeste
3. No habrá cambio de temperatura. Cielo nublado. Lluvias aisladas. Vientos moderados del Suroeste
4. Ascenso de temperatura. Cielo nublado. Lluvias aisladas. Vientos moderados del Oeste
5. No habrá cambio de temperatura. Cielo nublado. Lluvias generales. Vientos Moderados del Norte
6. Descenso de temperatura. Cielo nublado. Escasearán las lluvias

**Regiones**

7. Descenso de temperatura. Cielo nublado. Lluvias aisladas
8. Descenso de temperatura. Cielo nublado. Lluvias aisladas
9. Descenso de temperatura. Cielo nublado. Lluvias aisladas
10. Descenso de temperatura. Cielo nublado. Lluvias generales. Vientos algo fuertes del Norte
11. Descenso de temperatura. Cielo nublado. Lluvias generales. Vientos algo fuertes del Norte
12. Descenso de temperatura. Cielo nublado. Lluvias generales. Vientos Moderados del Norte

| Regiones | ESTACIONES | Presión al nivel del mar | Temperaturas: Ambiente | Máxima de 24 h. | Mínima en últimas 24 h. | Lluvia en 24 h. | Altura sobre el nivel del mar |
|---|---|---|---|---|---|---|---|
| | | mb. | c | | c | mm | m. |
| 1 | *I. Cedros* | | | 22 | | 0 | |
| | *Ensenada* | | | | | | |
| | *I. Guadalupe* | | | | | | |
| | *I. Margarita* | | | | | | |
| | *Altar* | | | 39 | | 0 | 397 |
| | *C. Obregón, Son.* | | | | | | 40 |
| | *Guaymas* | 1009.2 | 27 | 34 | 27 | 0 | 4 |
| 2 | *Hermosillo* | 1008.8 | 26 | 38 | 26 | 0 | 211 |
| | *Mexicali* | | | | | | |
| | *Navojoa* | | | | | | 38 |
| | *Pilares* | | | 30 | | | |
| | *Punta Peñasco* | | | 33 | | 0 | |
| | *Sta. Rosalía* | 1010.8 | 20 | | 22 | | 26 |
| | *Ures* | | | | | | 432 |
| | *Badiraguato* | | | | | | 170 |
| | *Culiacán* | 1009.8 | 25 | 34 | 21 | 0 | 53 |
| | *Choix* | | | | | | 310 |
| | *Islas Marías* | | | | | | 4 |
| | *Islas Revillagigedo* | | | | | | |
| | *La Paz* | 1009.3 | 22 | 36 | 25 | 0 | 12 |
| 3 | *Mascota* | | | | | | 1200 |
| | *Mazatlán* | 1010.4 | 26 | 30 | 25 | 33 | 78 |
| | *Puerto Vallarta* | | | | | | 2 |
| | *S. Blas, Nay* | | | 33 | 24 | 2 | 2 |
| | *S. Ignacio* | | | | | | 150 |

| Reg. | ESTACIONES | PPP | Temperaturas: TT | Tx | Tn | RRR | H |
|---|---|---|---|---|---|---|---|
| | *Tepic* | | 19 | 28 | 18 | 7 | 918 |
| | *Tepotobampo* | | | | | | 3 |
| | *Acapulco* | 1008 4 | 27 | 29 | 25 | 0 | 3 |
| | *Arteaga* | | | | | | 860 |
| | *Colima* | | 22 | 31 | 22 | 0 | 502 |
| | *Huetamo* | | | | | | 356 |
| 4 | *Iguala* | | | | | | 735 |
| | *La Unión* | | | | | | 38 |
| | *Manzanillo* | 1010.3 | 25 | 31 | 24 | Inap | 4 |
| | *Cintalapa* | | | 27 | 23 | 4 | 555 |
| | *C. Las Casas* | | 8 | 21 | 8 | 7 | 2128 |
| | *Comitán* | | 16 | 23 | 9 | 21 | 1635 |
| | *Matías Romero* | | | | | | |
| 5 | *Salina Cruz* | 1007 9 | 21 | 32 | 23 | 1 | 56 |
| | *Tapachula* | 1004.9 | 23 | 24 | 20 | 12 | 180 |
| | *Tonalá* | | | | | | 55 |
| | *Tuxtla Gutiérrez* | | | 22 | 26 | 20 | 0 530 |
| | *C. Juárez* | | | | | | 1137 |
| | *Chihuahua* | 1012.7 | 14 | 26 | 13 | 0 | 1423 |
| | *Esmeralda* | 1013 9 | 14 | 29 | 10 | 0 | |
| | *Hidalgo del Parral* | | | | | | 1652 |
| 6 | *Casas Grandes* | 1013 9 | 18 | 32 | 16 | Inap | |
| | *Ojinaga* | | | | | | 786 |
| | *Temósachic* | 1017 2 | 12 | 19 | 11 | 0 | 1858 |
| | *Torreón* | 1014 6 | 20 | 29 | 14 | 0 | |
| | *Villa Ahumada* | 1013 3 | 18 | 32 | 15 | 0 | 1205 |
| | *Durango* | | 21 | | 15 | 0 | 1898 |
| | *Nazas* | | | | | | 1875 |
| 7 | *Sigo. Papasquiaro* | | | | | | 1740 |
| | *Sombrerete* | | | 24 | 8 | 2 | 2250 |
| | *Tepehuanes* | | | | | | 1787 |

| Reg. | ESTACIONES | PPP | Temperaturas: TT | Tx | Tn | RRR | H |
|---|---|---|---|---|---|---|---|
| | *Aguascalientes* | | 15 | 26 | 12 | 0 | 2020 |
| | *C. Obregón, Gto.* | | | 19 | 10 | Inap | 1870 |
| | *Charcas* | | | 30 | 10 | Inap | 2020 |
| | *Guadalajara* | 1010.5 | 14 | 27 | 12 | Inap | 1582 |
| 8 | *Guanajuato* | 1011.1 | 15 | 22 | 14 | Inap | 2037 |
| | *León* | | 13 | 31 | 12 | 0 | 1809 |
| | *Querétaro* | | 12 | 23 | 10 | 0 | 1850 |
| | *San Luis Potosí* | | | 21 | | 0 | 1877 |
| | *Zacatecas* | 1010.4 | 9 | 15 | 6 | Inap | 2612 |
| | *Cuernavaca* | | 26 | 25 | 14 | 0 | 1538 |
| | *Chilpancingo* | | 16 | 27 | 15 | 0 | 1250 |
| | *Huajuapan* | | | 26 | 14 | 0 | 1597 |
| | *Jonacatepec* | | | | | | |
| | *Morelia* | 1011 7 | 13 | 22 | 12 | 0 | 1923 |
| 9 | *Oaxaca* | 1013.5 | 16 | 25 | 15 | Inap | 1563 |
| | *Pachuca* | | 7 | 14 | 6 | Inap | 2495 |
| | *Piaxtla* | | | | | | 1120 |
| | *Puebla* | | 11 | 23 | 9 | 0 | 2150 |
| | *Tacubaya* | 1012 3 | 8 | 20 | 8 | 0 | 2309 |
| | *Tehuacán* | | | | | | 1676 |
| | *Tlaxcala* | | 10 | 21 | 9 | 0 | 2340 |
| | *Toluca* | | 8 | 18 | 7 | 0 | 2676 |
| | *Tula* | | | 23 | 8 | 2 | 2036 |
| | *Zamora* | | | 26 | 11 | 0 | 1633 |
| | *Zitácuaro* | | | | | | 2064 |
| | *C. Victoria* | 1013.1 | 18 | 30 | 17 | 24 | |
| | *Camargo* | 1014.2 | 26 | 25 | 22 | 0 | |
| | *C. Reynosa* | | | | | | |
| 10 | *Linares* | 1010.9 | 18 | | 17 | 8 | 648 |
| | *Matamoros* | | | | | | |

| Reg. | ESTACIONES | PPP | Temperaturas: TT | Tx | Tn | RRR | H |
|---|---|---|---|---|---|---|---|
| | *Monclova* | 1013.3 | 21 | 33 | 21 | 0 | 587 |
| | *Monterrey* | 1011.5 | 23 | 30 | 20 | 2 | 540 |
| | *Piedras Negras* | 1017 0 | 22 | 33 | 21 | 0 | 220 |
| | *Saltillo* | | 5 | 25 | 14 | 10 | 1609 |
| | *Soto la Marina* | 1009.5 | 21 | 33 | 21 | 58 | 25 |
| | *Tampico* | 1011.1 | 22 | 28 | 21 | 5 | 20 |
| | *A. Obregón Tab* | 1012 9 | 22 | 30 | 21 | 43 | 2 |
| | *C. del Carmen* | | | | | | |
| | *Coatzacoalcos* | 1010 1 | 25 | 28 | 23 | 41 | 28 |
| | *Comalcalco* | | | | | | |
| | *Córdoba* | | 18 | 26 | 16 | 8 | 871 |
| | *Gutiérrez Zamora* | | | | | | |
| | *Huauchinango* | | | 20 | 13 | 3 | 1376 |
| 11 | *Jalapa* | 1008 8 | 17 | 23 | 16 | 1 | 1399 |
| | *Orizaba* | | 17 | 25 | 17 | 9 | 1246 |
| | *Rioverde* | | 21 | 30 | 18 | 0 | 903 |
| | *Teapa* | | | | | | 80 |
| | *Tenosique* | | | | | | 60 |
| | *Tulancingo* | | 9 | 19 | 8 | 3 | 2151 |
| | *Tuxpan* | | | | | | 10 |
| | *Veracruz* | 1009 7 | 24 | | 23 | Inap | 10 |
| | *Villahermosa* | | | | | | 10 |
| | *Campeche* | 1009 4 | 26 | 29 | 25 | 24 | 25 |
| | *Cozumel* | 1005.3 | 25 | 30 | 24 | 20 | 5 |
| | *Champotón* | | | | | | 2 |
| 12 | *Chetumal* | 1005.3 | 24 | 30 | | 4 | 4 |
| | *I. Mujeres* | | | | | | 7 |
| | *Mérida* | 1006.9 | 25 | 31 | 22 | Inap | 22 |
| | *Progreso* | 1006 5 | 27 | 29 | 23 | 0 | 14 |
| | *Valladolid* | 1006.5 | 24 | 28 | 22 | 4 | 22 |

Library U.S. Weather Bureau.
24 th & N Streets N.W.
Washington 25, D. C.

# IPO

ALTA

ALTA

BAJA

BAJA

BAJA

1 2 3 4 5 6 7 8 9 10 11 12

## EXPLICACIONES Y SIMBOLOS

Curvas de nivel aproximadas 1000 Mts. ~~~~ 2000 Mts. ~~~~

Centro de Presión: O , Observatorio Meteorológico ⊙ , Estaciones Termopluviométricas y Pluviométricas ○ , Barco △

**OBSERVACIONES HECHAS A LAS 6.30 HS. DEL MERIDIANO 90°**

Las líneas negras son ISOBARAS o líneas de igual presión reducida al nivel del mar y a la gravedad normal, en milibares.

Las líneas rojas son ISANOMALAS de temperatura o líneas de igual diferencia con la normal.

Las flechas negras indican la dirección del viento y su intensidad del modo siguiente: débil ——/ , moderado ——// , algo fuerte ——/// fuerte ——//// violento ——///// , muy violento ——////// , temporal ——/////// , huracanado ——////////

Estado del cielo: despejado ○ , medio nublado ◑ , nublado ● y lloviendo ⁂ Con negro: nublados bajos; con rojo: nublados altos.

**FENOMENOS REGISTRADOS EN LAS ULTIMAS 24 HORAS**

nieve ✳ , granizo ▲ , niebla ≡ , tempestad ℞ y helada (...)

Con rojo: Cuando los fenómenos sean intensos.

Precipitación: sombreado con negro, desde inapreciable hasta 40 mm.; con rojo: de 120 mm. en adelante.

Las flechas rojas indican la dirección e intensidad de los vientos de velocidad máxima, mayores de 10 metros por segundo.

Los datos de Estados Unidos nos proporcionados por la Oficina Meteorológica de Nueva Orleans, y los de Cuba, por los Observatorios de Casa Blanca y de Belén.

PROYECCION ORTOMORFICA DE MERCATOR

ESCALA 1:10 000 000 EXACTA A LA LATITUD DE 22°30'

SECRETARIA DE AGRICULTURA Y GANADERIA

HECOGRAFIA DE LA DIRECCION DE GEOGRAFIA, METEOROLOGIA

JUEVES 5 DE OCTUBRE DE 1950

## PRONOSTICO DEL TIEMPO PARA MAÑANA

**Regiones**

1. Ascenso de temperatura. Cielo medio nublado. No habrá lluvias. Vientos moderados del Oeste
2. Ascenso de temperatura. Cielo medio nublado. No habrá lluvias. Vientos moderados del Suroeste
3. No habrá cambio de temperatura. Cielo nublado. Lluvias aisladas. Vientos moderados del Oeste
4. Ascenso de temperatura. Cielo nublado. Lluvias aisladas. Turbonadas
5. No habrá cambio de temperatura. Cielo nublado. Lluvias generales. Vientos algo fuertes del Norte
6. Ascenso de temperatura. Cielo medio nublado. Escasearán las lluvias
7. No habrá cambio de temperatura. Cielo nublado. Lluvias aisladas
8. No habrá cambio de temperatura. Cielo nublado. Lluvias aisladas
9. Descenso de temperatura. Cielo nublado. Lluvias generales
10. Ascenso de temperatura. Cielo nublado. Lluvias aisladas. Vientos moderados del Este
11. No habrá cambio de temperatura. Cielo nublado. Lluvias generales. Vientos algo fuertes del Norte
12. Descenso de temperatura. Cielo nublado. Lluvias generales. Vientos Moderados del Norte

| Regiones | ESTACIONES | Presión al nivel del mar | Temperaturas Ambiente | Máxima de ayer | Mínima en última 24 h. | Lluvia en 24 h. | Altura sobre el nivel del mar |
|---|---|---|---|---|---|---|---|
| | | mb. | ° | ° | ° | mm | m. |
| 1 | I. Cedros | 1009.7 | 18 | 22 | 2 | 0 | |
| | Ensenada | | | | | | |
| | I. Guadalupe | | | | | | |
| | I. Margarita | | | | | | |
| | Altar | 1007.4 | 21 | 38 | 21 | 0 | 397 |
| | C. Obregón; Son. | | | | | | 40 |
| | Guaymas | 1006.4 | 28 | 35 | 28 | 0 | 4 |
| 2 | Hermosillo | 1006.2 | 26 | 38 | 26 | 0 | 211 |
| | Mexicali | | | | | | |
| | Navojoa | | | | | | 38 |
| | Pilares | | | | | | |
| | Punta Peñasco | 1006.5 | 24 | 33 | 18 | 0 | |
| | Sta. Rosalía | | | | | | 26 |
| | Ures | | | | | | 422 |
| | Badiraguato | | | | | | 170 |
| | Culiacán | 1007.5 | 25 | 32 | 21 | mas | 53 |
| | Choix | | | | | | 310 |
| | Islas Marías | | | | | | 4 |
| | Islas Revillagigedo | | | | | | |
| | La Paz | 1007.3 | 26 | 32 | 25 | hap. | 12 |
| 3 | Mazcota | | | | | | 1200 |
| | Mazatlán | 1007.7 | 26 | 29 | 26 | 3 | 78 |
| | Puerto Vallarta | | | 31 | 24 | 0 | 2 |
| | S. Blas, Nay | | | | | | 2 |
| | S. Ignacio | | | | | | 150 |

| Reg. | ESTACIONES | PPP | Temperaturas TT | Tx | Tn | RRR | H |
|---|---|---|---|---|---|---|---|
| | Tepic | | 20 | 29 | 19 | 0 | 318 |
| | Tepotzotlampo | | | | | | 3 |
| | Acapulco | 1008.5 | 25 | 30 | 25 | 0 | 3 |
| | Arteaga | | | | | | 860 |
| | Colima | | 22 | | 22 | 0 | 502 |
| 4 | Huetamo | | | | | | 356 |
| | Iguala | | | | | | 735 |
| | La Unión | | | | | | 38 |
| | Manzanillo | 1008.0 | 25 | 34 | 25 | 0 | 4 |
| | Cintalapa | | | 29 | 22 | hap. | 555 |
| | C. Las Casas | | 12 | 25 | 10 | 3 | 2128 |
| | Comitán | | 15 | 24 | 8 | 5 | 1635 |
| | Matías Romero | | | | | | |
| 5 | Salina Cruz | 1006.5 | 21 | 32 | 23 | 1 | 56 |
| | Tapachula | 1005.3 | 22 | 30 | 21 | hap. | 180 |
| | Tonalá | | | | | | 55 |
| | Tuxtla Gutiérrez | | 20 | 28 | 17 | 0 | 530 |
| | C. Juárez | | | | | | 1137 |
| | Chihuahua | 1008.9 | 13 | 26 | 13 | 9 | 1423 |
| | Esmeralda | 1012.2 | 15 | 25 | 13 | 0 | |
| | Hidalgo del Parral | | | | | | 1652 |
| 6 | Casas Grandes | | | | | | |
| | Ojinaga | | | | | | 786 |
| | Temósachic | 1008.5 | 11 | 27 | 9 | 0 | 1858 |
| | Torreón | 1014.6 | 18 | 24 | 13 | 0 | |
| | Villa Ahumada | 1010.0 | 16 | 32 | 15 | 0 | 1205 |
| | Durango | | | | | 8 | 1898 |
| | Nazas | | | | | | 1275 |
| 7 | Stgo. Papasquiaro | | | | | | 1740 |
| | Sombrerete | | | 21 | 7 | 8 | 2380 |
| | Tepehuanes | | | | | | 1787 |

| Reg. | ESTACIONES | PPP | Temperaturas TT | Tx | Tn | RRR | H |
|---|---|---|---|---|---|---|---|
| | Aguascalientes | | 16 | 26 | 14 | hap. | 2020 |
| | C. Obregón, Gto. | | | 28 | 12 | 0 | 1870 |
| | Charcas | | | 30 | 0 | hap | 2020 |
| 8 | Guadalajara | 1009.. | 27 | 26 | 20 | 2 | 1583 |
| | Guanajuato | 1008.9 | 14 | 23 | 12 | 0 | 2037 |
| | León | | | | | | 1809 |
| | Querétaro | | 15 | 21 | 14 | 0 | 1850 |
| | San Luis Potosí | | 12 | 17 | 11 | 5 | 1877 |
| | Zacatecas | 1009.2 | 9 | 12 | 6 | hap | 2612 |
| | Cuernavaca | | 19 | 25 | 8 | 2 | 1538 |
| | Chilpancingo | | 18 | | 17 | 3 | 1250 |
| | Huajuapan | | | 26 | 14 | 4 | 1597 |
| 5 | Jonacatepec | | | | | | |
| | Morelia | 1010.0 | 16 | 22 | 14 | hap | 1923 |
| | Oaxaca | 1012.9 | 16 | 26 | 15 | hap | 1563 |
| | Pachuca | | 12 | 9 | 11 | mas | 2435 |
| | Piaxtla | | | | | | 1120 |
| | Puebla | | 12 | | 12 | 0 | 2150 |
| 9 | Tacubaya | 1010.1 | 13 | 22 | 13 | 3 | 2309 |
| | Tehuacán | | | | | | 1676 |
| | Tlaxcala | | | | | | 2240 |
| | Toluca | | | 11 | 18 | 10 | 8 | 2675 |
| | Tula | | | | | | 2036 |
| | Zamora | | | 30 | 12 | 0 | 1633 |
| | Zitácuaro | | | | | | 2964 |
| 6 | C. Victoria | 1014.1 | 20 | 22 | 17 | 6 | |
| | Camargo | | | | | | |
| | C. Reynosa | | | | | | 648 |
| 10 | Linares | | | | | | |
| | Matamoros | | | | | | |

| Reg. | ESTACIONES | PPP | Temperaturas TT | Tx | Tn | RRR | H |
|---|---|---|---|---|---|---|---|
| | Monclova | 1011.0 | 22 | 28 | 26 | 0 | 587 |
| | Monterrey | 1008.7 | 29 | 29 | 18 | hap | 549 |
| | Piedras Negras | 1015.5 | 20 | 30 | 20 | mas | 220 |
| | Saltillo | | 13 | 17 | 13 | Inap | 1668 |
| | Soto la Marina | 1014.6 | 20 | 24 | 26 | 30 | 26 |
| | Tampico | 1012.4 | 23 | 29 | 22 | 34 | 20 |
| | A. Obregón Tab | 1019.6 | 23 | 31 | 22 | 17 | 2 |
| | C. del Carmen | | | | | | |
| | Coatzacoalcos | 1009.6 | 23 | 28 | 23 | S | 33 |
| | Comalcalco | | | | | | |
| | Córdoba | | 18 | 27 | 16 | 32 | 871 |
| | Gutiérrez Zamora | | | | | | |
| | Huauchinango | | | | | | 1576 |
| | Jalapa | 1007.9 | 17 | 23 | 16 | 4 | 1309 |
| 11 | Orizaba | | 17 | 26 | 17 | 7 | 1946 |
| | Risoerde | | 17 | 23 | 16 | 4 | 902 |
| | Teapa | | | | | | 80 |
| | Tenosique | | | | | | 60 |
| | Tulancingo | | 13 | 23 | 12 | 4 | 2181 |
| | Tuxpan | | | | | | 10 |
| | Veracruz | 1008.8 | 26 | 29 | 25 | mas | 10 |
| | Villahermosa | | | | | | 10 |
| | Campeche | 1007.7 | 26 | | 25 | 0 | 25 |
| | Cozumel | 1004.5 | 25 | 30 | 22 | Inap | 5 |
| | Champotón | | | 29 | 21 | 0 | 2 |
| | Chetumal | 1008.9 | 24 | 30 | 23 | 55 | 4 |
| 12 | I. Mujeres | | | | | | 7 |
| | Mérida | 1006.1 | 25 | 30 | 22 | 2 | 22 |
| | Progreso | 1006.5 | 27 | 29 | 23 | | 14 |
| | Valladolid | 1005.2 | 21 | 30 | 21 | | 82 |

# CARTA DEL TIEMPO

Library U.S. Weather bureau.
24 th & M Streets N.W.
Washington 25, D. C.

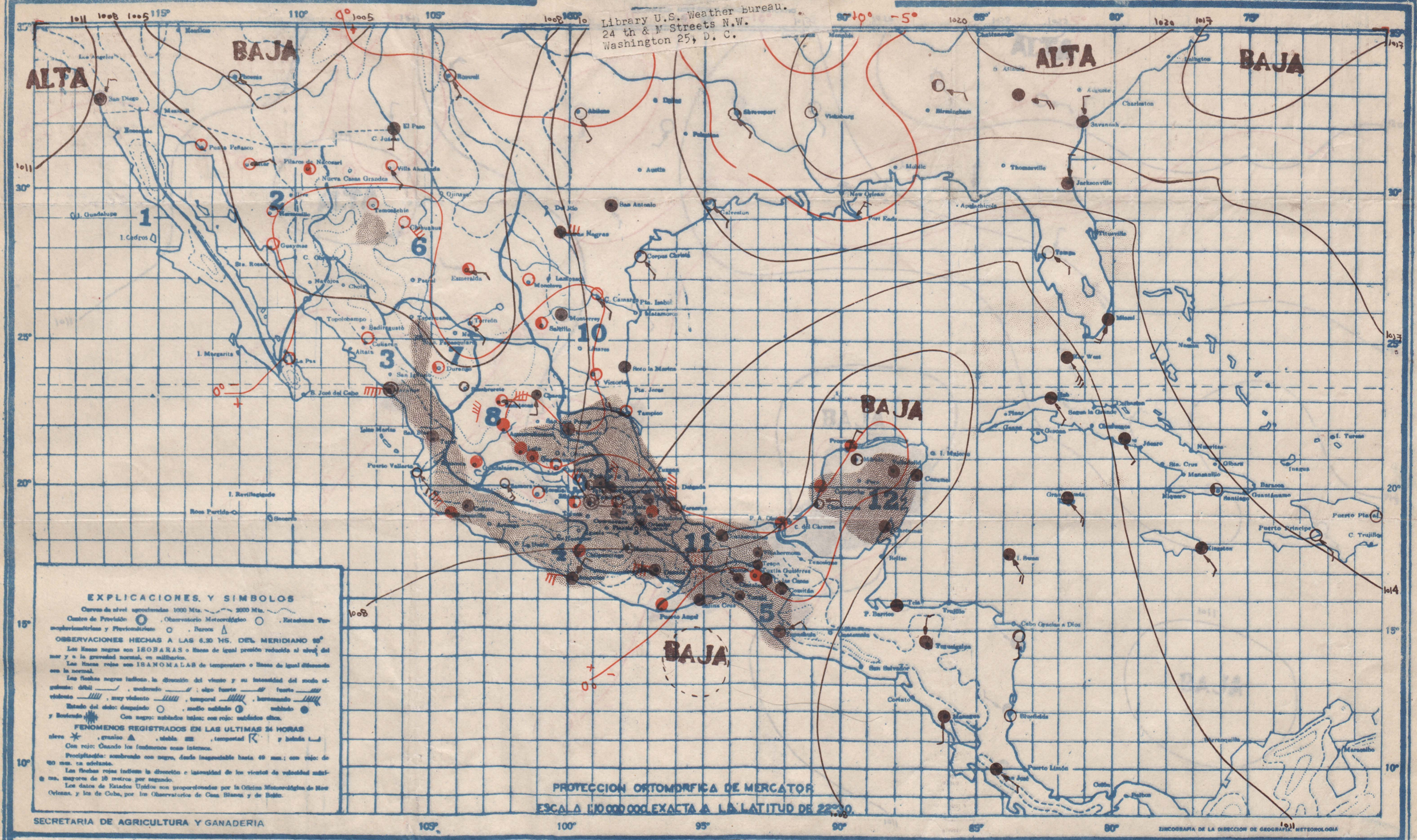


SECRETARIA DE AGRICULTURA Y GANADERIA

ZINCOGRAFIA DE LA DIRECCION DE GEOGRAFIA METEOROLOGIA

VIERNES 6 DE OCTUBRE DE 1950

## PRONOSTICO DEL TIEMPO PARA MAÑANA

Regiones

1. Descenso de temperatura. Cielo despejado. No habrá lluvias. Vientos moderados del Oeste
2. No habrá cambio de temperatura. Cielo medio nublado. No habrá lluvias. Vientos moderados del Suroeste
3. No habrá cambio de temperatura. Cielo nublado. Lluvias aisladas. Vientos moderados del Oeste
4. No habrá cambio de temperatura. Cielo nublado. Lluvias generales. Vientos moderados del Oeste
5. No habrá cambio de temperatura. Cielo nublado. Lluvias generales. Vientos moderados del Este
6. Ascenso de temperatura. Cielo medio nublado. Escasearán las lluvias

Regiones

7. Ascenso de temperatura. Cielo medio nublado. Escasearán las lluvias
8. No habrá cambio de temperatura. Cielo nublado. Lluvias aisladas
9. Ascenso de temperatura. Cielo nublado. Lluvias aisladas
10. Ascenso de temperatura. Cielo medio nublado. Escasearán las lluvias. Vientos moderados del Sureste
11. No habrá cambio de temperatura. Cielo nublado. Lluvias generales. Vientos moderados del Este
12. No habrá cambio de temperatura. Cielo nublado. Lluvias generales. Vientos moderados del Este

| Regiones | ESTACIONES | Presión al nivel del mar | Temperaturas Ambiente | Máxima de ayer | Mínima en última 24 h. | Lluvia en 24 h. | Altura sobre el nivel del mar |
|---|---|---|---|---|---|---|---|
| | | mb. | ° | ° | ° | mm | m. |
| 1 | I. Cedros | 1010 0 | 16 | 23 | 14 | 0 | |
| | Ensenada | | | | | | |
| | I. Guadalupe | | | | | | |
| | I. Margarita | | | | | | |
| | Altar | 1006 4 | 21 | 41 | 21 | 0 | 397 |
| | C. Obregón; Son. | | | | | | 40 |
| 2 | Guaymas | 1007.1 | 27 | 36 | 27 | 0 | 4 |
| | Hermosillo | 1006.7 | 26 | 38 | 26 | 0 | 211 |
| | Mexicali | | | | | | |
| | Navojoa | | | | | | 38 |
| | Pilares | 1007.1 | 20 | 33 | 18 | | |
| | Punta Peñasco | 1006 7 | 23 | 33 | 20 | 0 | |
| | Sta. Rosalía | | | | | | 26 |
| | Ures | | | | | | 432 |
| | Badiraguato | | | | | | 170 |
| | Culiacán | 1008.2 | 24 | 36 | 23 | 0 | 53 |
| | Choix | | | | | | 310 |
| | Islas Marías | | | | | | 4 |
| | Islas Revillagigedo | | | | | | |
| 3 | La Paz | 1009.3 | 24 | 35 | 23 | Inap. | 12 |
| | Mascota | | | | | | 1200 |
| | Mazatlán | 1008.3 | 27 | 32 | 26 | 17 | 78 |
| | Puerto Vallarta | | | | 23 | 13 | 2 |
| | S. Blas, Nay | | | | | | 2 |
| | S. Ignacio | | | | | | 150 |

| Reg. | ESTACIONES | PPP | Temperaturas TT | Tx | Tn | RRR | H |
|---|---|---|---|---|---|---|---|
| | Tepic | | 20 | 30 | 19 | 22 | 918 |
| | Topolobampo | | | | | | 3 |
| | Acapulco | 1007.3 | 26 | 29 | 26 | 14 | 3 |
| | Arteaga | | | | | | 860 |
| 4 | Colima | | 22 | 32 | 22 | 8 | 502 |
| | Huetamo | | | | | | 356 |
| | Iguala | | | | | | 735 |
| | La Unión | | | | | | 38 |
| | Manzanillo | 1008 9 | 24 | 33 | 23 | 4 | 4 |
| | Cintalapa | | | 30 | 21 | 0 | 555 |
| | C. Las Casas | | 10 | 19 | 8 | 0 | 2128 |
| | Comitán | | 16 | 24 | 8 | 26 | 1635 |
| 5 | Matías Romero | | | | | | |
| | Salina Cruz | 1006 9 | 24 | 32 | 22 | S | 56 |
| | Tapachula | 1006.7 | 22 | 28 | 20 | 4 | 180 |
| | Tonalá | | | | | | 55 |
| | Tuxtla Gutiérrez | | | 29 | 18 | 0 | 530 |
| | C. Juárez | | | | | | 1137 |
| | Chihuahua | 1006.1 | 17 | 27 | 15 | 0 | 1423 |
| | Esmeralda | 1007.8 | 17 | 29 | 14 | | |
| | Hidalgo del Parral | | | | | | 1652 |
| 6 | Casas Grandes | 1008 5 | 17 | 28 | 16 | Inap. | |
| | Ojinaga | | | | | | 786 |
| | Temósachic | 1008.1 | 15 | 31 | 12 | 6 | 1858 |
| | Torreón | 1010 8 | 19 | 33 | 14 | 0 | |
| | Villa Ahumada | 1006 9 | 18 | 32 | 17 | 0 | 1205 |
| | Durango | | 16 | | 5 | 0 | 1898 |
| 7 | Nazas | | | | | | 1275 |
| | Sfgo. Papasquiaro | | | | | | 1740 |
| | Sombrerete | | | 29 | 14 | 0 | 2350 |
| | Tepehuanes | | | | | | 1787 |

| Reg. | ESTACIONES | PPP | Temperaturas TT | Tx | Tn | RRR | H |
|---|---|---|---|---|---|---|---|
| | Aguascalientes | | 19 | 25 | 12 | 0 | 2020 |
| | C. Obregón. Gto. | | | | | | 1870 |
| | Chareas | | | 30 | 2 | 0 | 2020 |
| 8 | Guadalajara | 10 0.5 | 16 | 27 | 14 | 0 | 1583 |
| | Guanajuato | 1010 4 | 14 | 21 | 12 | Inap | 2037 |
| | León | | 17 | 27 | 13 | Inap | 1809 |
| | Querétaro | | 13 | 22 | 11 | 0 | 1850 |
| | San Luis Potosí | | | 21 | | 0 | 1877 |
| | Zacatecas | 1009 6 | 10 | 14 | 7 | 1 | 2612 |
| | Cuernavaca | | 19 | 25 | 18 | 3 | 1538 |
| | Chilpancingo | | 18 | 27 | 17 | 4 | 1250 |
| | Huajuapan | | | 29 | 14 | Inap | 1597 |
| | Jonacatepec | | | | | | |
| | Morelia | 1010 9 | 14 | | 13 | 0 | 1923 |
| 9 | Oaxaca | 1011.9 | 16 | 26 | 15 | Inap | 1563 |
| | Pachuca | | 10 | 14 | 9 | 1 | 2495 |
| | Piaxtla | | | | | | 1120 |
| | Puebla | | 11 | 21 | 10 | 0 | 2150 |
| | Tacubaya | 1011.1 | 11 | | 11 | 0 | 2309 |
| | Tehuacán | | | | | | 1676 |
| | Tlaxcala | | 13 | 26 | 12 | 0 | 2240 |
| | Toluca | | 10 | 16 | 9 | 0 | 2675 |
| | Tula | | | 30 | 9 | Inap | 2036 |
| | Zamora | | | 27 | 11 | 0 | 1633 |
| | Zitácuaro | | | | | | 2864 |
| | C. Victoria | 1012.8 | 20 | 29 | 20 | 3 | |
| | Camargo | 1012 5 | 24 | 35 | 23 | 0 | |
| | C. Reynosa | | | | | | |
| 10 | Linares | | | | | | 646 |
| | Matamoros | | | | | | |

| Reg. | ESTACIONES | PPP | Temperaturas TT | Tx | Tn | RRR | H |
|---|---|---|---|---|---|---|---|
| | Monclova | 1008.9 | 21 | 32 | 21 | 0 | 587 |
| | Monterrey | 1007 7 | 21 | 28 | 19 | 0 | 540 |
| | Piedras Negras | 1012.0 | 23 | 30 | 21 | 0 | 220 |
| | Saltillo | | 14 | 43 | 13 | 0 | 1609 |
| | Soto la Marina | 1011 9 | 19 | 31 | 19 | 0 | 25 |
| | Tampico | 1014 2 | 22 | 29 | 22 | Inap | 20 |
| | A. Obregón Tab | 1010 0 | 23 | 31 | 22 | 0 | 2 |
| | C. del Carmen | | | | | | |
| | Coatzacoalcos | 1010 1 | 24 | 29 | 24 | 31 | 28 |
| | Comalcalco | | | | | | |
| | Córdoba | | 17 | 27 | 14 | 4 | 871 |
| | Gutiérrez Zamora | | | | | | |
| | Huauchinango | | | | | | 1576 |
| 11 | Jalapa | 1010 1 | 16 | 2 | 16 | 4 | 1399 |
| | Orizaba | | 1 | 2 | 15 | 15 | 1248 |
| | Riseverdo | | 18 | 23 | 17 | 1 | 902 |
| | Teapa | | | | | | 80 |
| | Tenosique | | | | | | 60 |
| | Tulancingo | | 11 | 16 | 9 | 5 | 2181 |
| | Tuxpan | | | | | | 10 |
| | Veracruz | 1012 3 | 23 | 28 | 12 | 22 | 16 |
| | Villahermosa | | | | | | 10 |
| | Campeche | 1007 9 | 26 | 29 | 25 | Inap | 25 |
| | Cozumel | 1005.7 | 25 | 30 | 23 | 35 | 5 |
| | Champotón | | | 29 | 23 | 0 | 2 |
| | Chetumal | 1008 4 | 23 | 30 | | 11 | 4 |
| 12 | I. Mujeres | | | | | | 7 |
| | Mérida | 1007.3 | 24 | 30 | | 5 | 22 |
| | Progreso | 1007.2 | 27 | 29 | 23 | 0 | 14 |
| | Valladolid | 1005.7 | 26 | 29 | 24 | Inap | 22 |

# CARTA DEL TIEMPO

SERVICIO METEOROLOGICO MEXICANO

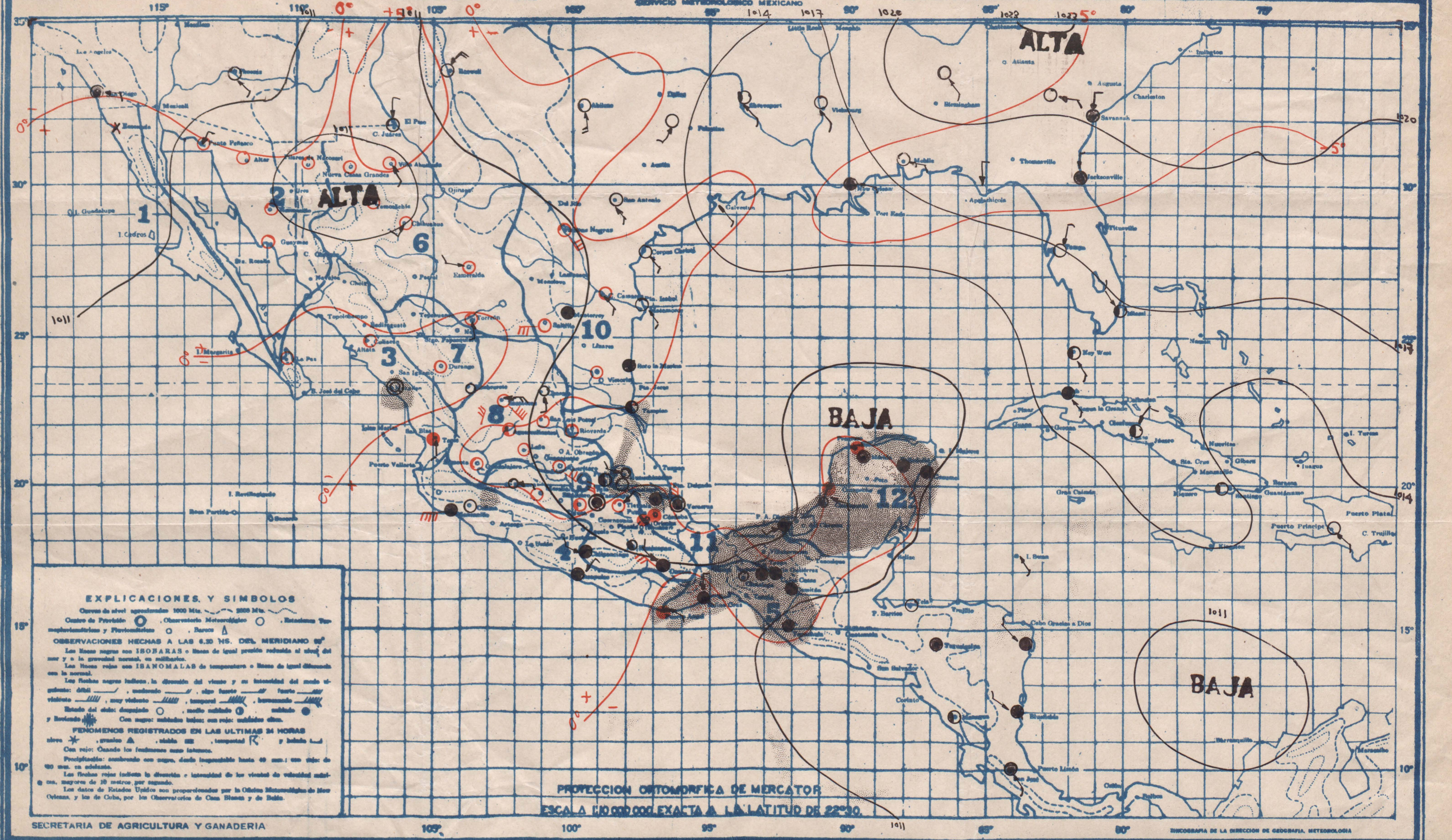


SECRETARIA DE AGRICULTURA Y GANADERIA

ZINCOGRAFIA DE LA DIRECCION DE GEOGRAFIA, METEOROLOGIA

SABADO 7 DE OCTUBRE DE 1950

## PRONOSTICO DEL TIEMPO PARA MAÑANA

| Regiones | |
|---|---|
| 1 | Descenso de temperatura<br>Cielo despejado<br>No habrá lluvias<br>Vientos moderados del Noroeste |
| 2 | Descenso de temperatura<br>Cielo despejado<br>No habrá lluvias<br>Vientos moderados del Oeste |
| 3 | No habrá cambio de temperatura<br>Cielo nublado<br>Escasearán las lluvias<br>Vientos moderados del Oeste |
| 4 | Ascenso de temperatura<br>Cielo nublado<br>Escasearán las lluvias<br>Vientos moderados del Este |
| 5 | No habrá cambio de temperatura<br>Cielo nublado<br>Lluvias generales<br>Vientos moderados del Este |
| 6 | Descenso de temperatura<br>Cielo medio nublado<br>Escasearán las lluvias |
| 7 | Descenso de temperatura<br>Cielo medio nublado<br>No habrá lluvias |
| 8 | Ascenso de temperatura<br>Cielo medio nublado<br>Escasearán las lluvias |
| 9 | Ascenso de temperatura<br>Cielo medio nublado<br>Escasearán las lluvias |
| 10 | No habrá cambio de temperatura<br>Cielo medio nublado<br>Escasearán las lluvias<br>Vientos moderados del Sureste |
| 11 | No habrá cambio de temperatura<br>Cielo nublado<br>Cielo nublado<br>Lluvias aisladas |
| 12 | No habrá cambio de temperatura<br>Cielo nublado<br>Lluvias aisladas<br>Vientos moderados del Este |

| Regiones | Estaciones | Presión al nivel del mar | Temperaturas: Ambiente | Máxima de ayer | Mínima en últimas 24 h. | Lluvia en 24 h. | Altura sobre el nivel del mar |
|---|---|---|---|---|---|---|---|
| | | mb. | ° | | ° | mm | m. |
| 1 | I. Cedros | | | | | | |
| | Ensenada | | | | | | |
| | I. Guadalupe | | | | | | |
| | I. Margarita | | | | | | |
| 2 | Altar | 1010.[illegible] | 19 | 34 | 19 | 0 | 397 |
| | C. Obregón; Son. | | | | | | 40 |
| | Guaymas | 1008 7 | 27 | 35 | 27 | 0 | 4 |
| | Hermosillo | 1008.8 | 26 | | 25 | 0 | 211 |
| | Mexicali | | | | | | |
| | Navojoa | | | | | | 38 |
| | Pilares | 1011 9 | 6 | | 24 | | |
| | Punta Peñasco | 1010 5 | 20 | 23 | 16 | 0 | |
| | Sta. Rosalía | | | | | | 26 |
| | Ures | | | | | | 432 |
| 3 | Badiraguato | | | | | | 170 |
| | Culiacán | 1008.3 | 25 | 35 | 25 | 0 | 53 |
| | Choix | | | | | | 310 |
| | Islas Marías | | | | | | 4 |
| | Islas Revillagigedo | | | | | | |
| | La Paz | 1009.9 | 23 | 34 | 22 | Inap. | 12 |
| | Mascota | | | | | | 1200 |
| | Mazatlán | 1008.5 | 27 | 29 | 27 | Inap | 78 |
| | Puerto Vallarta | | | | | | 2 |
| | S. Blas, Nay | | | | | | 2 |
| | S. Ignacio | | | | | | 150 |

| Reg. | Estaciones | PPP | Temperaturas TT | Tx | Tn | RRR | H |
|---|---|---|---|---|---|---|---|
| 4 | Tepic | | 9 | 30 | 18 | 0 | 918 |
| | Topolobampo | | | | | | 3 |
| | Acapulco | 1009 1 | 27 | 29 | 27 | 0 | 3 |
| | Arteaga | | | | | | 860 |
| | Colima | | 22 | 32 | 22 | 0 | 502 |
| | Huetamo | | | | | | 356 |
| | Iguala | | | | | | 735 |
| | La Unión | | | | | | 38 |
| | Manzanillo | 1008 6 | 26 | 33 | 26 | 0 | 4 |
| 5 | Cintalapa | | | | | | 555 |
| | C. Las Casas | | 10 | 18 | 7 | 46 | 2128 |
| | Comitán | | 16 | 24 | 9 | 22 | 1635 |
| | Matías Romero | | | | | | |
| | Salina Cruz | 1011 2 | 22 | 27 | 21 | 88 | 56 |
| | Tapachula | 1011.3 | 22 | 23 | 20 | 78 | 180 |
| | Tonalá | | | | | | 55 |
| | Tuxtla Gutiérrez | | 22 | 29 | 19 | Inap | 530 |
| 6 | C. Juárez | | | | | | 1137 |
| | Chihuahua | 1009.2 | 17 | 29 | 14 | 0 | 1423 |
| | Esmeralda | 1008.5 | 17 | 29 | 14 | 0 | |
| | Hidalgo del Parral | | | | | | 1652 |
| | Casas Grandes | 1012 2 | 14 | 48 | 14 | 0 | |
| | Ojinaga | | | | | | 786 |
| | Temósachic | 1011 5 | 10 | 30 | 9 | 0 | 1858 |
| | Torreón | 1009 8 | 20 | 34 | 15 | 0 | |
| | Villa Ahumada | 1011 3 | 14 | 34 | 14 | 0 | 1205 |
| 7 | Durango | | 15 | 24 | 5 | 0 | 1898 |
| | Nazas | | | | | | 1275 |
| | Stgo. Papasquiaro | | | | | | 1740 |
| | Sombrerete | | | 30 | 10 | 0 | 2350 |
| | Tepehuanes | | | | | | 1787 |

| Reg. | Estaciones | PPP | Temperaturas TT | Tx | Tn | RRR | H |
|---|---|---|---|---|---|---|---|
| 8 | Aguascalientes | | 12 | 29 | 11 | 0 | 2020 |
| | C. Obregón, Gto. | | | | | | 1870 |
| | Charcas | | | 35 | 0 | 0 | 2020 |
| | Guadalajara | 1008.8 | 14 | 29 | 11 | 0 | 1583 |
| | Guanajuato | 1010 9 | 12 | 25 | 10 | 0 | 2037 |
| | León | | 11 | 29 | 10 | 0 | 1809 |
| | Querétaro | | 12 | 26 | 10 | 0 | 1850 |
| | San Luis Potosí | | 11 | 25 | 10 | 0 | 1877 |
| | Zacatecas | 1010 4 | 12 | 18 | 9 | 0 | 2612 |
| 9 | Cuernavaca | | 20 | 25 | 19 | 0 | 1538 |
| | Chilpancingo | | 19 | 28 | 18 | 0 | 1250 |
| | Huajuapan | | | 27 | 13 | 0 | 1597 |
| | Jonacatepec | | | | | | |
| | Morelia | 1011.7 | 13 | 25 | 12 | 0 | 1923 |
| | Oaxaca | 1014.3 | 15 | 26 | 14 | Inap | 1563 |
| | Pachuca | | 7 | 17 | 6 | 0 | 2435 |
| | Piaxtla | | | | | | 1120 |
| | Puebla | | | 24 | | 0 | 2150 |
| | Tacubaya | 1011.5 | 9 | 20 | 9 | 0 | 2309 |
| | Tehuacán | | | | | | 1676 |
| | Tlaxcala | | 12 | 22 | 10 | 0 | 2240 |
| | Toluca | | 8 | 22 | 8 | 0 | 2675 |
| | Tula | | | | | | 2036 |
| | Zamora | | | 30 | 13 | 0 | 1633 |
| | Zitácuaro | | | | | | 2064 |
| 10 | C. Victoria | 1012.0 | 20 | 32 | 20 | 0 | |
| | Camargo | 1011.2 | 25 | 35 | 22 | 0 | |
| | C. Reynosa | | | | | | |
| | Linares | | | | | | 648 |
| | Matamoros | | | | | | |

| Reg. | Estaciones | PPP | Temperaturas TT | Tx | Tn | RRR | H |
|---|---|---|---|---|---|---|---|
| 10 | Monclova | | | 33 | | 0 | 587 |
| | Monterrey | 1007 2 | 21 | | 19 | 0 | 549 |
| | Piedras Negras | 1011.0 | 23 | 33 | 22 | 0 | 220 |
| | Saltillo | | 15 | 25 | 15 | 0 | 1609 |
| | Soto la Marina | 1011.9 | 21 | 33 | 20 | 0 | 25 |
| | Tampico | 1012.4 | 23 | 30 | 22 | 0 | 20 |
| 11 | A. Obregón Tab | 1012.8 | 23 | 31 | 23 | 7 | 2 |
| | C. del Carmen | | | | | | |
| | Coatzacoalcos | 1014 3 | 24 | 28 | 22 | Inap | 28 |
| | Comalcalco | | | | | | |
| | Córdoba | | 16 | 25 | 14 | 0 | 871 |
| | Gutiérrez Zamora | | | | | | |
| | Huauchinango | | | 18 | 11 | Inap | 1576 |
| | Jalapa | 1011 5 | 17 | | 15 | 1 | 1399 |
| | Orizaba | | 14 | 21 | 14 | 21 | 1248 |
| | Rioverde | | 14 | 28 | 13 | 0 | 993 |
| | Teapa | | | | | | 80 |
| | Tenosique | | | | | | 60 |
| | Tulancingo | | 6 | 16 | 5 | Inap | 2181 |
| | Tuxpan | | | | | | 10 |
| | Veracruz | 1011 3 | 24 | 29 | 13 | 0 | 16 |
| | Villahermosa | | | | | | 10 |
| 12 | Campeche | 1010.9 | 26 | 29 | 25 | 1 | 25 |
| | Cozumel | 1009.9 | 25 | 29 | 25 | 1 | 8 |
| | Champotón | | | 29 | 23 | Inap | 2 |
| | Chetumal | 1011 3 | 23 | | 20 | 12 | 4 |
| | I. Mujeres | | | | | | 7 |
| | Mérida | 1008.4 | 25 | 29 | 22 | Inap | 22 |
| | Progreso | 1008 . | 26 | 29 | 22 | 1 | 14 |
| | Valladolid | 1009.[illegible] | 25 | 26 | 23 | 14 | 22 |

WEATHER BUREAU

# CARTA DEL TIEMPO

Library U.S. Weather bureau.
24 th & M Streets N.W.
Washington 25, D. C.

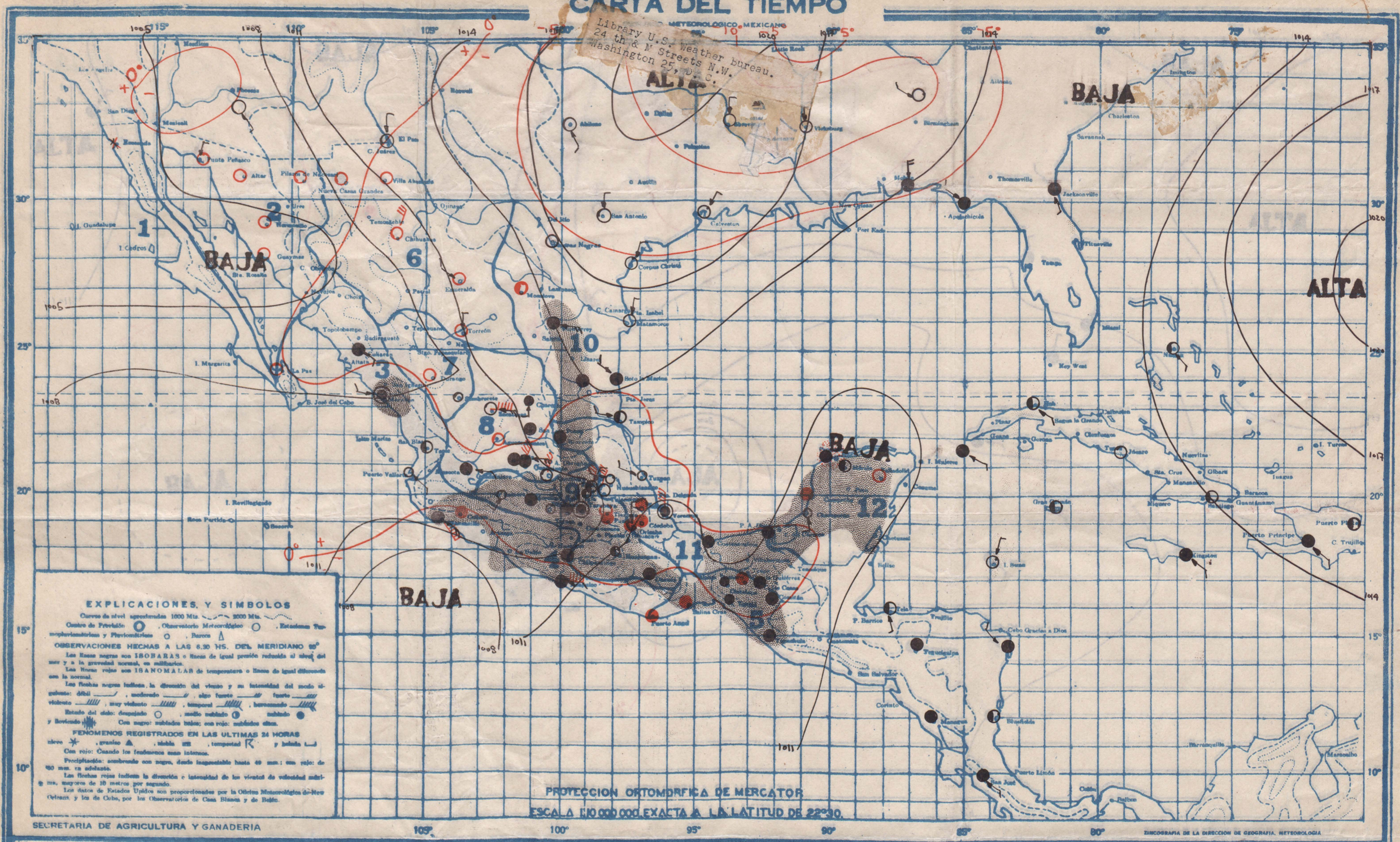


## EXPLICACIONES Y SIMBOLOS

Curvas de nivel aproximadas 1000 Mts. ~~~~ 2000 Mts. ~~~~

Centro de Frovisión ⊙, Observatorio Meteorológico ○, Estaciones Termopluviométricas y Pluviométricas ○, Faros △

**OBSERVACIONES HECHAS A LAS 6.30 HS. DEL MERIDIANO 90°**

Las líneas negras son ISOBARAS o líneas de igual presión reducida al nivel del mar y a la gravedad normal, en milibares.

Las líneas rojas son ISANOMALAS de temperatura o líneas de igual diferencia con la normal.

Las flechas negras indican la dirección del viento y su intensidad del modo siguiente: débil ——/, moderado ——//, algo fuerte ——///, fuerte ——////, violento ——/////, muy violento ——//////, temporal ——///////, huracanado ——////////

Estado del cielo: despejado ○, medio nublado ◑, nublado ●

y lloviendo ⋎ Con negro: nublados bajos; con rojo: nublados altos.

**FENOMENOS REGISTRADOS EN LAS ULTIMAS 24 HORAS**

nieve ✳, granizo ▲, niebla ≡, tempestad R y helada L

Con rojo: Cuando los fenómenos sean intensos.

Precipitación: acumulada con negro, desde inapreciable hasta 40 mm.; con rojo: de 40 mm. en adelante.

Las flechas rojas indican la dirección e intensidad de los vientos de velocidad máxima, mayores de 10 metros por segundo.

Los datos de Estados Unidos son proporcionados por la Oficina Meteorológica de New Orleans, y los de Cuba, por los Observatorios de Casa Blanca y de Belén.

PROYECCION ORTOMORFICA DE MERCATOR

ESCALA 1:10 000 000 EXACTA A LA LATITUD DE 22°30.

SECRETARIA DE AGRICULTURA Y GANADERIA

LITOGRAFIA DE LA DIRECCION DE GEOGRAFIA, METEOROLOGIA

LUNES 9 DE OCTUBRE DE 1950

## PRONOSTICO DEL TIEMPO PARA MAÑANA

**Regiones**

1. No habrá cambio de temperatura. Cielo medio nublado. No habrá lluvias. Vientos moderados del Oeste.
2. No habrá cambio de temperatura. Cielo despejado. No habrá lluvias. Vientos moderados del Suroeste.
3. No habrá cambio de temperatura. Cielo nublado. Lluvias aisladas. Vientos moderados del Suroeste.
4. Ascenso de temperatura. Cielo nublado. Lluvias generales. Vientos moderados del Oeste.
5. No habrá cambio de temperatura. Cielo nublado. Lluvias generales. Vientos Moderados del Norte.
6. No habrá cambio de temperatura. Cielo despejado. No habrá lluvias.

**Regiones**

7. No habrá cambio de temperatura. Cielo medio nublado. Escasearán las lluvias.
8. Ascenso de temperatura. Cielo nublado. Escasearán las lluvias.
9. No habrá cambio de temperatura. Cielo nublado. Lluvias aisladas.
10. Descenso de temperatura. Cielo nublado. Lluvias aisladas. Vientos Moderados del Norte.
11. Descenso de temperatura. Cielo nublado. Lluvias generales. Vientos Moderados del Norte.
12. No habrá cambio de temperatura. Cielo nublado. Lluvias generales. Vientos Moderados del Norte.

| Regiones | ESTACIONES | Presión al nivel del mar | Temperaturas: Ambiente | Temperaturas: Máxima de ayer | Temperaturas: Mínima en últimas 24 h. | Lluvia en 24 h. | Altura sobre el nivel del mar |
|---|---|---|---|---|---|---|---|
| | | mb. | ° | | ° | mm | m. |
| 1 | *I. Cedros* | 1019 7 | 17 | 22 | 15 | | |
| | *Ensenada* | | | | | | |
| | *I. Guadalupe* | | | | | | |
| | *I. Margarita* | | | | | | |
| | *Altar* | 1006 0 | 20 | 40 | 20 | 0 | 397 |
| | *C. Obregón; Son.* | | | | | | 40 |
| | *Guaymas* | 1004 4 | 30 | 40 | 30 | 0 | 4 |
| | *Hermosillo* | 1004.5 | 26 | 41 | 26 | 0 | 211 |
| 2 | *Mexicali* | | | | | | |
| | *Nanojoa* | | | | | | 38 |
| | *Pilares* | 1007 8 | 21 | 37 | 12 | | |
| | *Punta Peñasco* | 1006.4 | 20 | 32 | 15 | 0 | |
| | *Sta. Rosalía* | | | | | | 26 |
| | *Ures* | | | | | | 432 |
| | *Badiraguato* | | | | | | 170 |
| | *Culiacán* | 1007.8 | 29 | 38 | 18 | 0 | 53 |
| | *Choix* | | | | | | 310 |
| | *Islas Marías* | | | | | | 4 |
| | *Islas Revillagigedo* | | | | | | |
| 3 | *La Paz* | 1006.5 | 24 | 35 | 23 | 0 | 12 |
| | *Mascota* | | | | | | 1200 |
| | *Mazatlán* | 1008.4 | 29 | | 28 | T | 78 |
| | *Puerto Vallarta* | | | 32 | 24 | | 2 |
| | *S. Blas, Nay* | | | | | | 2 |
| | *S. Ignacio* | | | | | | 150 |

| Reg. | ESTACIONES | PPP | Temperaturas TT | Tx | Tn | RRR | H |
|---|---|---|---|---|---|---|---|
| | *Tepic* | | 2. | 32 | 20 | 0 | 918 |
| | *Topolobampo* | | | | | | 3 |
| | *Acapulco* | 1010.4 | 24 | 27 | 24 | 36 | 3 |
| | *Arteaga* | | | | | | 860 |
| 4 | *Colima* | | 22 | 27 | 22 | 18 | 502 |
| | *Huetamo* | | | | | | 356 |
| | *Iguala* | | | | | | 735 |
| | *La Unión* | | | | | | 38 |
| | *Manzanillo* | 1011 1 | 24 | 28 | 23 | 22 | 4 |
| | *Cintalapa* | | | 29 | 15 | | 555 |
| | *C. Las Casas* | | 12 | 20 | 11 | Inap. | 2128 |
| | *Comitán* | | 15 | | 9 | 1 | 1635 |
| | *Matías Romero* | | | | | | |
| 5 | *Salina Cruz* | 1011.2 | 28 | 28 | 22 | 42 | 56 |
| | *Tapachula* | 1010.5 | 22 | 28 | 20 | 6 | 180 |
| | *Tonalá* | | | 26 | 21 | 13 | 55 |
| 2 | *Tuxtla utiérrez* | | 21 | 28 | 13 | 2 | 530 |
| | *C. Juárez* | | | | | | 1137 |
| | *Chihuahua* | 1010.5 | 14 | 27 | 12 | 0 | 1423 |
| | *Esmeralda* | 1012.5 | 13 | 28 | 10 | 0 | |
| | *Hidalgo del Parral* | | | | | | 1652 |
| 6 | *Casas Grandes* | 1010 5 | 14 | 31 | 13 | 0 | |
| | *Ojinaga* | | | | | | 786 |
| | *Temósachic* | | | 30 | | 0 | 1858 |
| | *Torreón* | 1012 9 | 29 | 32 | 15 | 0 | |
| 3 | *Villa Ahumada* | 1011 3 | 14 | 32 | 12 | 0 | 1205 |
| | *Durango* | | 16 | 25 | 5 | 0 | 1898 |
| | *Nazas* | | | | | | 1275 |
| 7 | *Stgo. Papasquiaro* | | | | | | 1740 |
| | *Sombrerete* | | | 30 | 13 | 0 | 2350 |
| | *Tepehuanes* | | | | | | 1787 |

| Reg. | ESTACIONES | PPP | Temperaturas TT | Tx | Tn | RRR | H |
|---|---|---|---|---|---|---|---|
| | *Aguascalientes* | | 10 | 27 | 10 | 0 | 2020 |
| | *C. Obregón. Gto.* | | | | | | 1870 |
| | *Charcas* | | | 35 | 10 | 0 | 2020 |
| 8 | *Guadalajara* | 1011.2 | 15 | 29 | 11 | 0 | 1583 |
| | *Guanajuato* | 1011 3 | 14 | 24 | 11 | 0 | 2037 |
| | *León* | | 14 | 29 | 13 | 0 | 1809 |
| | *Querétaro* | | 14 | 25 | 13 | 0 | 1850 |
| | *San Luis Potosí* | | 11 | | 10 | 0 | 1877 |
| | *Zacatecas* | 1010 0 | 9 | 17 | 6 | 0 | 2612 |
| | *Cuernavaca* | | 18 | 24 | 15 | 35 | 1538 |
| | *Chilpancingo* | | 17 | | 16 | 7 | 1250 |
| | *Huajuapan* | | | 26 | 16 | 4 | 1597 |
| | *Jonacatepec* | | | | | | |
| 9 | *Morelia* | 1012 7 | 15 | 24 | 14 | 25 | 1923 |
| | *Oaxaca* | 1015 9 | 16 | 26 | 15 | 25 | 1563 |
| | *Pachuca* | | 10 | 8 | 9 | Inap. | 2435 |
| | *Piaztla* | | | | | | 1120 |
| | *Puebla* | | 11 | 22 | 9 | 3 | 2150 |
| | *Tacubaya* | 1013 2 | 11 | 24 | 11 | 34 | 2309 |
| | *Tehuacán* | | | | | | 1676 |
| | *Tlaxcala* | | 13 | | 10 | 0 | 2340 |
| | *Toluca* | | 16 | | 10 | T | 2675 |
| | *Tula* | | | 25 | 13 | | 2036 |
| | *Zamora* | | | 30 | 12 | 0 | 1633 |
| | *Zitácuaro* | 1014.9 | 24 | 33 | 22 | 5 | 2064 |
| 10 | *C. Victoria* | | | 35 | | 0 | |
| | *Camargo* | | | | | | |
| | *C. Reynosa* | | | | | | |
| | *Linares* | | | | | | 648 |
| | *Matamoros* | | | | | | |

| Reg. | ESTACIONES | PPP | Temperaturas TT | Tx | Tn | RRR | H |
|---|---|---|---|---|---|---|---|
| | *Monclova* | 1013 3 | 19 | 39 | 19 | 0 | 887 |
| | *Monterrey* | 1011 5 | 20 | | 18 | 2 | 540 |
| 10 | *Piedras Negras* | 1017.9 | 14 | | 13 | 0 | 220 |
| | *Saltillo* | | | | | 0 | 1600 |
| | *Soto la Marina* | 1014 2 | 23 | | 23 | 0 | 25 |
| | *Tampico* | 1013.5 | 24 | 32 | 24 | 0 | 20 |
| | *A. Obregón Tab* | 1012.1 | 22 | 29 | 21 | 38 | 2 |
| | *C. del Carmen* | | | | | | |
| | *Coatzacoalcos* | 1012.8 | 25 | 28 | 23 | 3 | 28 |
| | *Comalcalco* | | | | | | |
| | *Córdoba* | | | 17 | 25 | 15 | 50 | 871 |
| | *Gutiérrez Zamora* | | | | | | |
| | *Huauchinango* | | | | 18 | 12 | 1 | 1376 |
| 11 | *Jalapa* | 1010 7 | 17 | | 15 | 2 | 1399 |
| | *Orizaba* | | | 18 | 23 | 17 | 12 | 1246 |
| | *Rioverde* | | | 18 | 30 | 16 | Inap. | 902 |
| | *Teapa* | | | | | | | 80 |
| | *Tenosique* | | | | | | | 60 |
| | *Tulancingo* | | | 12 | 17 | 10 | Inap. | 2181 |
| | *Tuxpan* | | | | 30 | 22 | | 10 |
| | *Veracruz* | 1010 1 | 25 | 31 | 22 | 0 | | 16 |
| | *Villahermosa* | | | | | | | 10 |
| | *Campeche* | 1010.3 | 24 | 27 | 23 | Inap. | | 25 |
| | *Cozumel* | 1010.0 | 23 | | 21 | 0 | | 5 |
| | *Champotón* | | | 29 | 23 | 0 | | 2 |
| 12 | *Chetumal* | 1012 1 | 25 | | 23 | T2 | | 4 |
| | *I. Mujeres* | | | | | | | 7 |
| | *Mérida* | 1010.0 | 22 | 26 | 18 | 7 | | 22 |
| | *Progreso* | 1009.5 | 22 | 26 | 19 | 113 | | 14 |
| | *Valladolid* | 1010.3 | 22 | | 22 | 22 | | 22 |

OCT 18 1950
WEATHER BUREAU

# CARTA DEL TIEMPO

SERVICIO METEOROLOGICO MEXICANO

Library U.S. Weather bureau.
24 th & M Streets N.W.
Washington 25, D. C.

ALTA

BAJA

ALTA

BAJA

BAJA

1 2 3 4 5 6 7 8 9 10 11 12

## EXPLICACIONES Y SIMBOLOS

Curvas de nivel aproximadas 1000 Mts. ~~~ 2000 Mts. ~~~

Centro de Presión: O , Observatorio Meteorológico ○ , Estaciones Termopluviométricas y Pluviométricas ○ , Barcos △

**OBSERVACIONES HECHAS A LAS 6.30 HS. DEL MERIDIANO 90°**

Las líneas negras son ISOBARAS o líneas de igual presión reducida al nivel del mar y a la gravedad normal, en milibares.

Las líneas rojas son ISANOMALAS de temperatura o líneas de igual diferencia con la normal.

Las flechas negras indican la dirección del viento y su intensidad del modo siguiente: débil ——/ , moderado ——// , algo fuerte ——/// fuerte ——//// violento ——///// , muy violento ——///// , temporal ——///// , huracanado ——/////

Estado del cielo: despejado ○ , medio nublado ◑ nublado ● y lloviendo ⫶ Con negro: nublados bajos; con rojo: nublados altos.

**FENOMENOS REGISTRADOS EN LAS ULTIMAS 24 HORAS**

nieve ✳ , granizo ▲ , niebla ≡ , tempestad ℞ y helada ⊔

Con rojo: Cuando los fenómenos sean intensos.

Precipitación: acumulada con negro, desde inapreciable hasta 40 mm.; con rojo: de 40 mm. en adelante.

Las flechas rojas indican la dirección e intensidad de los vientos de velocidad máxima, mayores de 10 metros por segundo.

Los datos de Estados Unidos son proporcionados por la Oficina Meteorológica de New Orleans, y los de Cuba, por los Observatorios de Casa Blanca y de Belén.

PROYECCION ORTOMORFICA DE MERCATOR

ESCALA 1:10 000 000 EXACTA A LA LATITUD DE 22°30

SECRETARIA DE AGRICULTURA Y GANADERIA

LITOGRAFIA DE LA DIRECCION DE GEOGRAFIA, METEOROLOGIA

MASTES 10 DE OCTUBRE DE 1950

## PRONOSTICO DEL TIEMPO PARA MAÑANA

**Regiones**

1. No habrá cambio de temperatura. Cielo despejado. No habrá lluvias. Vientos moderados del Noreste
2. No habrá cambio de temperatura. Cielo despejado. No habrá lluvias. Vientos algo débiles del Noreste
3. No habrá cambio de temperatura. Cielo nublado. Lluvias aisladas. Vientos moderados del Sureste
4. Ascenso de temperatura. Cielo nublado. Lluvias aisladas. Vientos moderados del Suroeste
5. No habrá cambio de temperatura. Cielo nublado. Lluvias generales. Vientos Moderados del Norte
6. No habrá cambio de temperatura. Cielo medio nublado. No habrá lluvias
7. No habrá cambio de temperatura. Cielo medio nublado. No habrá lluvias
8. Descenso de temperatura. Cielo nublado. Lluvias aisladas
9. Descenso de temperatura. Cielo nublado. Lluvias generales
10. No habrá cambio de temperatura. Cielo nublado. Lluvias aisladas. Vientos moderados del Noreste
11. Descenso de temperatura. Cielo nublado. Lluvias generales. Vientos moderados del Sureste
12. Ascenso de temperatura. Cielo nublado. Lluvias aisladas. Vientos moderados del Sureste

| Regiones | ESTACIONES | Presión al nivel del mar | Temperaturas: Ambiente | Máxima de ayer | Mínima en última 24 h. | Lluvia en 24 h. | Altura sobre el nivel del mar |
|---|---|---|---|---|---|---|---|
| | | mb. | ° | ° | ° | mm | m. |
| 1 | *I. Cedros* | | | | | | |
| | *Ensenada* | | | | | | |
| | *I. Guadalupe* | | | | | | |
| | *I. Margarita* | | | | | | |
| | *Altar* | 1008.1 | 20 | 40 | 20 | 0 | 397 |
| | *C. Obregón; Son.* | | | | | | 40 |
| | *Guaymas* | | | | | | 4 |
| 2 | *Hermosillo* | 1008.5 | 26 | 40 | 24 | 0 | 211 |
| | *Mexicali* | | | | | | 38 |
| | *Navojoa* | | | | | | |
| | *Pilares* | 1011.9 | [illegible] | | 16 | | |
| | *Punta Peñasco* | 1007.8 | 20 | 32 | 15 | 0 | |
| | *Sta. Rosalía* | | | | | | 26 |
| | *Ures* | | | | | | 432 |
| | *Badiraguato* | | | | | | 170 |
| | *Culiacán* | 1009.4 | 24 | 35 | 22 | 5 | 53 |
| | *Choix* | | | | | | 310 |
| | *Islas Marías* | | | | | | 4 |
| | *Islas Revillagigedo* | | | | | | |
| | *La Paz* | 1009.7 | 25 | 35 | 24 | 0 | 12 |
| 3 | *Mascota* | | | | | | 1200 |
| | *Mazatlán* | 1009.5 | 26 | 34 | 26 | 3 | 78 |
| | *Puerto Vallarta* | | | 33 | 24 | 0 | 2 |
| | *S. Blas, Nay* | | | | | | 2 |
| | *S. Ignacio* | | | | | | 150 |

| Regiones | ESTACIONES | PPP | Temperaturas: TT | Tx | Tn | RRR | H |
|---|---|---|---|---|---|---|---|
| | *Tepic* | | 20 | 30 | 18 | 31 | 218 |
| | *Topolobampo* | 1010.7 | 25 | 26 | 25 | 3 | 3 |
| | *Acapulco* | | | | | | 3 |
| | *Arteaga* | | | | | | 860 |
| | *Colima* | | 21 | 28 | 20 | [illegible] | 502 |
| 4 | *Huetamo* | | | | | | 356 |
| | *Iguala* | | | | | | 735 |
| | *La Unión* | 1010.1 | 24 | 31 | 23 | 1 | 38 |
| | *Manzanillo* | | | 29 | 22 | | 4 |
| | *Cintalapa* | | | 11 | 14 | 9 | 555 |
| | *C. Las Casas* | | | 14 | 22 | 7 | 2128 |
| | *Comitán* | | | | | 0 | 1635 |
| | *Matías Romero* | | | | | | |
| 5 | *Salina Cruz* | 1007.6 | 23 | 30 | 22 | [illegible] | 56 |
| | *Tapachula* | 1008.5 | 22 | 29 | 20 | 13 | 180 |
| | *Tonalá* | | | 26 | 20 | 6 | 55 |
| | *Tuxtla Gutiérrez* | | | 21 | 27 | 16 | 4 530 |
| | *C. Juárez* | | | | | | 1137 |
| | *Chihuahua* | 1008.3 | 15 | 29 | 13 | 0 | 1423 |
| | *Esmeralda* | 1009.1 | 13 | 29 | 10 | 0 | |
| | *Hidalgo del Parral* | | | | | | 1652 |
| 6 | *Casas Grandes* | 1010.2 | 19 | 30 | 10 | 0 | |
| | *Ojinaga* | | | | | | 786 |
| | *Temósachic* | 1008.5 | 14 | 31 | 11 | 0 | 1858 |
| | *Torreón* | 1011.2 | 20 | 30 | 15 | 0 | |
| | *Villa Ahumada* | 1008.9 | 18 | 34 | 16 | 0 | 1205 |
| | *Durango* | | | | | | 1898 |
| | *Nazas* | | | | | | 1275 |
| 7 | *Sigo. Papasquiaro* | | | | | | 1740 |
| | *Sombrerete* | | | 26 | 10 | 0 | 2250 |
| | *Tepehuanes* | | | | | | 1787 |

| Regiones | ESTACIONES | PPP | Temperaturas: TT | Tx | Tn | RRR | H |
|---|---|---|---|---|---|---|---|
| | *Aguascalientes* | | 12 | 28 | 12 | 0 | 2020 |
| | *C. Obregón, Gto.* | | | | | | 1870 |
| | *Chareos* | | | | | | 2020 |
| | *Guadalajara* | 1008.8 | 14 | 28 | 12 | 0 | 1552 |
| 8 | *Guanajuato* | 1010.2 | 12 | 25 | 12 | 0 | 2037 |
| | *León* | | 13 | | 11 | 0 | 1809 |
| | *Querétaro* | | 12 | 25 | 11 | 0 | 1850 |
| | *San Luis Potosí* | | | | | | 1877 |
| | *Zacatecas* | 1009.2 | 11 | 17 | 9 | 0 | 2612 |
| | *Cuernavaca* | | 19 | 24 | 18 | 0 | 1538 |
| | *Chilpancingo* | | 18 | | 14 | 7 | 1250 |
| | *Huajuapan* | | | 24 | 16 | 6 | 1597 |
| | *Jonacatepec* | | | | | | |
| | *Morelia* | 1010.4 | 12 | 27 | 11 | 3 | 1923 |
| 9 | *Oaxaca* | 1012.7 | 15 | 25 | 14 | 2 | 1563 |
| | *Pachuca* | | 10 | 17 | 9 | 4 | 2435 |
| | *Piaxtla* | | | | | | 1120 |
| | *Puebla* | | 11 | 22 | 11 | 2 | 2160 |
| | *Tacubaya* | 1010.7 | 12 | 21 | 11 | 0 | 2300 |
| | *Tehuacán* | | | | | | 1676 |
| | *Tlaxcala* | | 12 | 21 | 12 | 0 | 2240 |
| | *Toluca* | | 10 | | 9 | | 2675 |
| | *Tula* | | | | | | 2036 |
| | *Zamora* | | | 27 | 11 | 0 | 1633 |
| | *Zitácuaro* | | | | | | 2064 |
| | *C. Victoria* | 1013.1 | 18 | 28 | 16 | 5 | |
| | *Camargo* | 1015.9 | 21 | 33 | 16 | 0 | |
| 10 | *C. Reynosa* | | | | | | |
| | *Linares* | | | | | | 648 |
| | *Matamoros* | | | | | | |

| Regiones | ESTACIONES | PPP | Temperaturas: TT | Tx | Tn | RRR | H |
|---|---|---|---|---|---|---|---|
| | *Monclova* | 1009.6 | 17 | 29 | 17 | 0 | 357 |
| | *Monterrey* | 1007.9 | 17 | 28 | 15 | 0 | 540 |
| 10 | *Piedras Negras* | 1013.3 | 14 | 31 | 13 | 0 | 220 |
| | *Saltillo* | | 17 | 24 | 16 | 0 | 1609 |
| | *Soto la Marina* | 1011.9 | 20 | 30 | 20 | 0 | 25 |
| | *Tampico* | 1011.3 | 24 | | 23 | 1 | 20 |
| | *A. Obregón Tab* | 1008.4 | 22 | 34 | 24 | 52 | 2 |
| | *C. del Carmen* | 1011.6 | 19 | | 19 | 0 | |
| | *Coatzacoalcos* | 1009.3 | 24 | 35 | 23 | 8 | 28 |
| | *Comalcalco* | | | | | | |
| | *Córdoba* | | 18 | 27 | 16 | [illegible] | 871 |
| | *Gutiérrez Zamora* | | | | | | |
| | *Huauchinango* | | | | 21 | 14 | 16 1576 |
| 11 | *Jalapa* | 1006.3 | 18 | 25 | 17 | 9 | 1899 |
| | *Orizaba* | | 16 | 25 | 16 | 7 | 1265 |
| | *Rioverde* | | 16 | 21 | 15 | 0 | 903 |
| | *Teapa* | | | | | | 80 |
| | *Tenosique* | | | | | | 60 |
| | *Tulancingo* | | 12 | 20 | 11 | 6 | 2181 |
| | *Tuxpan* | | | | | | 10 |
| | *Veracruz* | 1005.2 | 23 | | 23 | 17 | 16 |
| | *Villahermosa* | | | | | | 10 |
| | *Campeche* | 1008.9 | 24 | 28 | 23 | 5 | 25 |
| | *Cozumel* | 1008.8 | 24 | 31 | 22 | 0 | 5 |
| | *Champotón* | | | | 29 | 23 | 0 2 |
| 12 | *Chetumal* | 1011.3 | 27 | 31 | 24 | [illegible] | 4 |
| | *I. Mujeres* | | | | | | 7 |
| | *Mérida* | 1008.3 | 23 | 30 | 20 | [illegible] | 22 |
| | *Progreso* | 1007.9 | 24 | 29 | 20 | [illegible] | 14 |
| | *Valladolid* | 1008.7 | 24 | 31 | 23 | 0 | 22 |

# CARTA DEL TIEMPO

SERVICIO METEOROLOGICO MEXICANO

LIBRARY WEATHER BUREAU
Library U.S. Weather bureau.
24 th & M Streets N.W.
Washington 25, D. C.

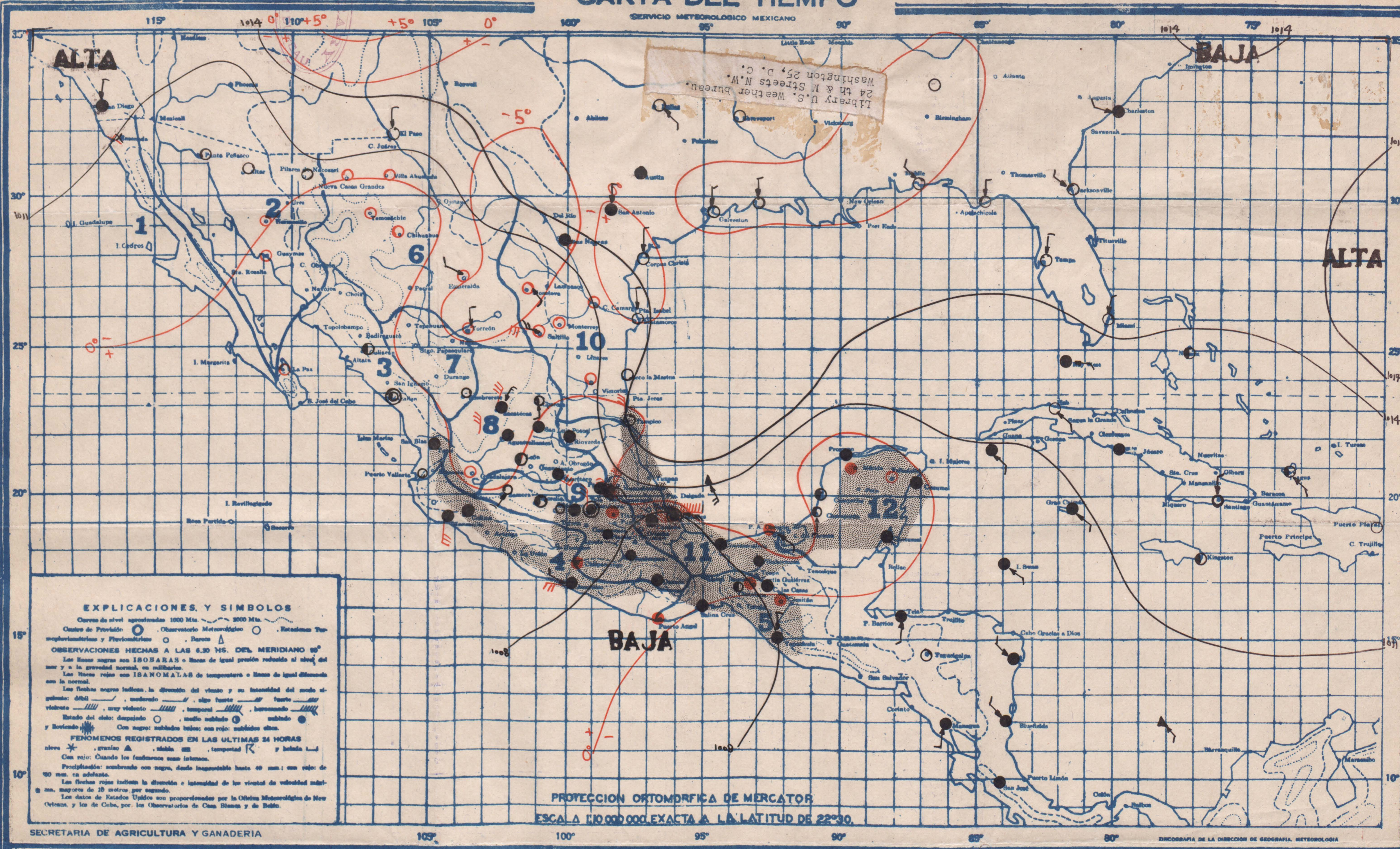


MIERCOLES 11 DE OCTUBRE DE 1950

## PRONOSTICO DEL TIEMPO PARA MAÑANA

Regiones

1. Ascenso de temperatura; Cielo nublado; No habrá lluvias; Vientos algo débiles del Noreste
2. Ascenso de temperatura; Cielo despejado; No habrá lluvias; Vientos algo débiles del Sureste
3. No habrá cambio de temperatura; Cielo nublado; Escasearán las lluvias; Vientos moderados del Noroeste
4. No habrá cambio de temperatura; Cielo nublado; Lluvias aisladas; Vientos moderados del Oeste
5. No habrá cambio de temperatura; Cielo nublado; Lluvias aisladas; Vientos Moderados del Norte
6. Descenso de temperatura; Cielo despejado; No habrá lluvias
7. No habrá cambio de temperatura; Cielo medio nublado; No habrá lluvias
8. Descenso de temperatura; Cielo medio nublado; Escasearán las lluvias
9. No habrá cambio de temperatura; Cielo nublado; Lluvias aisladas
10. Descenso de temperatura; Cielo medio nublado; Escasearán las lluvias; Vientos Moderados del Norte
11. No habrá cambio de temperatura; Cielo nublado; Lluvias generales; Vientos Moderados del Norte
12. Ascenso de temperatura; Cielo medio nublado; Escasearán las lluvias; Vientos moderados del Este

| Regiones | ESTACIONES | Presión al nivel del mar | Temperaturas: Ambiente | Máxima de ayer | Mínima en últimas 24 h. | Lluvia en 24 h. | Altura sobre el nivel del mar |
|---|---|---|---|---|---|---|---|
| | | mb. | ° | ° | ° | mm | m. |
| 1 | I. Cedros | | | | | | |
| | Ensenada | 1011.7 | 12 | 21 | 12 | | |
| | I. Guadalupe | | | | | | |
| | I. Margarita | | | | | | |
| 2 | Altar | 1010.1 | 20 | 39 | [illegible] | 0 | 397 |
| | C. Obregón; Son. | | | | | | 40 |
| | Guaymas | 1008.[illegible] | 83 | 35 | 83 | | 4 |
| | Hermosillo | 1008.0 | 26 | 38 | 26 | 0 | 211 |
| | Mexicali | | | | | | |
| | Navojoa | | | | | | 38 |
| | Pilares | 1010.8 | 22 | 35 | 16 | | |
| | Punta Peñasco | 1010.5 | 23 | 33 | 19 | 0 | |
| | Sta. Rosalía | | | | | | 26 |
| | Ures | | | | | | 432 |
| 3 | Badiraguato | | | | | | 170 |
| | Culiacán | 1008.5 | 25 | 35 | 24 | 0 | 53 |
| | Choix | | | | | | 310 |
| | Islas Marías | | | | | | 4 |
| | Islas Revillagigedo | | | | | | |
| | La Paz | 1010.3 | 25 | 37 | 24 | 0 | 12 |
| | Mascota | | | | | | 1200 |
| | Mazatlán | 1009.1 | 28 | 30 | 27 | 0 | 78 |
| | Puerto Vallarta | | | 32 | 24 | 0 | 3 |
| | S. Blas, Nay | | | | | | 2 |
| | S. Ignacio | | | | | | 150 |

| Reg. | ESTACIONES | PPP | TT | Tx | Tn | RRR | H |
|---|---|---|---|---|---|---|---|
| 4 | Tepic | | 21 | 28 | 10 | inap | 918 |
| | Topolobampo | | | | | | 3 |
| | Acapulco | 1008.3 | 25 | 30 | 25 | 20 | 3 |
| | Arteaga | | | | | | 860 |
| | Colima | | 23 | 30 | 22 | 1 | 502 |
| | Huetamo | | | | | | 356 |
| | Iguala | | | | | | 735 |
| | La Unión | | | | | | 38 |
| | Manzanillo | 1010.0 | 24 | 31 | 23 | 0 | 4 |
| 5 | Cintalapa | | | 28 | 22 | 4 | 555 |
| | C. Las Casas | | 13 | 21 | [illegible] | 0 | 2128 |
| | Comitán | | 13 | 22 | 7 | 10 | 1635 |
| | Matías Romero | | | | | | |
| | Salina Cruz | 1007.2 | 24 | 30 | 22 | 7 | 56 |
| | Tapachula | 1008.[illegible] | 21 | 31 | 20 | 5 | 180 |
| | Tonalá | | | | | | 55 |
| | Tuxtla Gutiérrez | | 20 | 28 | 18 | 0 | 530 |
| 6 | C. Juárez | | | | | | 1137 |
| | Chihuahua | 1011.[illegible] | 16 | 29 | 13 | 0 | 1423 |
| | Esmeralda | 1010.2 | 14 | 31 | [illegible] | 0 | |
| | Hidalgo del Parral | | | | | | 1652 |
| | Casas Grandes | 1013.9 | 14 | 34 | 14 | inap | |
| | Ojinaga | | | | | | 786 |
| | Temósachic | 1012.9 | 9 | 30 | 8 | 0 | 1858 |
| | Torreón | 1011.5 | 20 | 31 | 15 | 0 | |
| | Villa Ahumada | 1012.7 | 14 | 34 | 14 | 0 | 1205 |
| 7 | Durango | | | | | | 1898 |
| | Nazas | | | | | | 1275 |
| | Stgo. Papasquiaro | | | | | | 1740 |
| | Sombrerete | | | 32 | 13 | 0 | 2350 |
| | Tepehuanes | | | | | | 1787 |

| Reg. | ESTACIONES | PPP | TT | Tx | Tn | RRR | H |
|---|---|---|---|---|---|---|---|
| 8 | Aguascalientes | | 14 | 27 | 13 | 0 | 2020 |
| | C. Obregón, Gto. | | | | | | 1870 |
| | Charcas | | | 35 | 02 | | 2020 |
| | Guadalajara | 1009.5 | 13 | 28 | 12 | 0 | 1583 |
| | Guanajuato | 1019.4 | 12 | 24 | 12 | 0 | 2037 |
| | León | | 17 | 29 | 16 | 0 | 1809 |
| | Querétaro | | 15 | 25 | 14 | 0 | 1850 |
| | San Luis Potosí | | 15 | 25 | 13 | 0 | 1877 |
| | Zacatecas | 1011.6 | 9 | 17 | 7 | 0 | 2612 |
| 9 | Cuernavaca | | 19 | 24 | 18 | inap | 1538 |
| | Chilpancingo | | 18 | 27 | 18 | 3 | 1250 |
| | Huajuapan | | | 25 | 15 | 2 | 1597 |
| | Jonacatepec | | | | | | |
| | Morelia | 1011.1 | 15 | 23 | 13 | inap | 1923 |
| | Oaxaca | 1011.1 | 16 | 27 | 15 | 6 | 1563 |
| | Pachuca | | 11 | 14 | 10 | 9 | 2435 |
| | Piaxtla | | | 25 | 18 | 1 | 1120 |
| | Puebla | | | 20 | | inap | 2150 |
| | Tacubaya | 1010.8 | 12 | | 12 | inap | 2309 |
| | Tehuacán | | | | | | 1676 |
| | Tlaxcala | | 13 | 19 | 12 | inap | 2240 |
| | Toluca | | 11 | | 9 | 0 | 2675 |
| | Tula | | | | | | 2036 |
| | Zamora | | | 28 | 13 | 0 | 1633 |
| | Zitácuaro | | | | | | 2064 |
| 10 | C. Victoria | 1012.5 | 21 | 31 | 20 | 0 | |
| | Camargo | 1015.6 | 17 | 33 | 17 | 0 | |
| | C. Reynosa | | | | | | |
| | Linares | | | | | | 645 |
| | Matamoros | | | | | | |

| Reg. | ESTACIONES | PPP | TT | Tx | Tn | RRR | H |
|---|---|---|---|---|---|---|---|
| 10 | Monclova | 1010.3 | 17 | | 16 | 0 | 587 |
| | Monterrey | 1007.9 | 19 | | 15 | 0 | 540 |
| | Piedras Negras | 1014.6 | 18 | 33 | 16 | 0 | 220 |
| | Saltillo | | 12 | 26 | 11 | 0 | 1609 |
| | Soto la Marina | 1012.2 | 22 | 34 | 22 | 0 | 25 |
| | Tampico | 1014.1 | 23 | | 22 | 1 | 20 |
| 11 | A. Obregón Tab | 1010.0 | 23 | 28 | 22 | 4 | 2 |
| | C. del Carmen | | | | | | |
| | Coatzacoalcos | 1010.1 | 24 | 27 | 23 | 4 | 28 |
| | Comalcalco | | | | | | |
| | Córdoba | | 18 | 25 | 16 | 65 | 871 |
| | Gutiérrez Zamora | | | | | | |
| | Huauchinango | | | | | | 1576 |
| | Jalapa | | | 20 | | 9 | 1399 |
| | Orizaba | | 16 | 22 | 5 | 66 | 1248 |
| | Rioverde | | 19 | 28 | 18 | 0 | 908 |
| | Teapa | | | | | | 80 |
| | Tenosique | | | | | | 60 |
| | Tulancingo | | 12 | 17 | 11 | 19 | 2181 |
| | Tuxpan | | | | | | 10 |
| | Veracruz | 1009.9 | 24 | | 23 | 98 | 16 |
| | Villahermosa | | | | | | 10 |
| 12 | Campeche | 1010.5 | 25 | 29 | 24 | 0 | 25 |
| | Cozumel | 1008.7 | 21 | 31 | 24 | inap | 3 |
| | Champotón | | | 29 | 23 | 0 | 2 |
| | Chetumal | 1010.9 | 31 | 31 | 21 | 35 | 4 |
| | I. Mujeres | | | | | | 7 |
| | Mérida | 1009.9 | 24 | 31 | 21 | inap | 22 |
| | Progreso | 1009.1 | 26 | 28 | 21 | 0 | 14 |
| | Valladolid | 1008.9 | 28 | 30 | 24 | 0 | 22 |

Library U.S. Weather bureau,
24 th & M Streets N.W.
Washington 25, D. C.

# CARTA DEL [TIEMP]O

SERVICIO METEOROLOGICO MEXICA[NO]

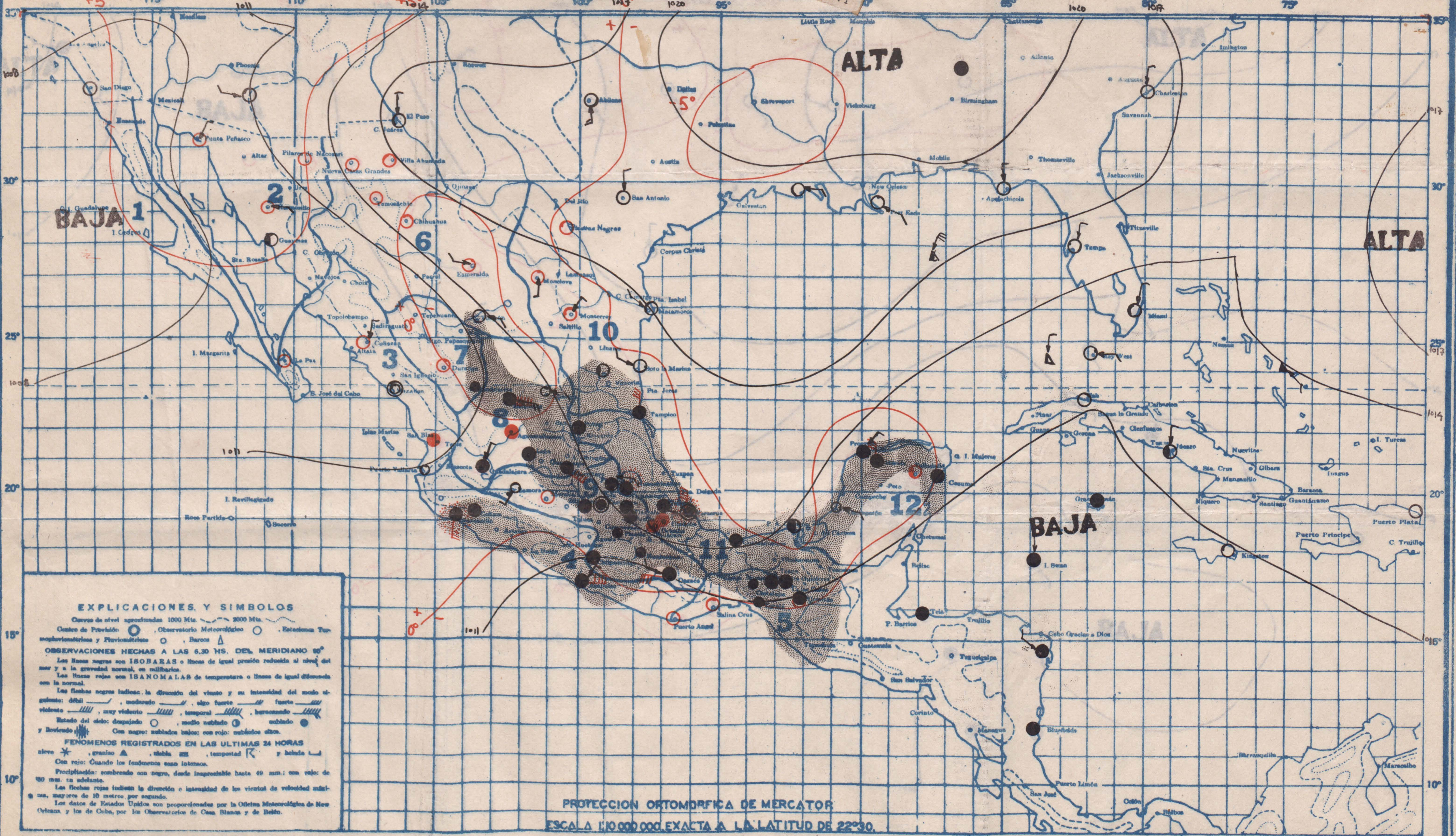


SECRETARIA DE AGRICULTURA Y GANADERIA

ZINCOGRAFIA DE LA DIRECCION DE GEOGRAFIA. METEOROLOGIA

## VIERNES 13 DE OCTUBRE DE 1950

### PRONOSTICO DEL TIEMPO PARA MAÑANA

**Regiones**

1. No habrá cambio de temperatura. Cielo medio nublado. No habrá lluvias. Vientos algo débiles del Noreste
2. No habrá cambio de temperatura. Cielo medio nublado. No habrá lluvias. Vientos moderados del Sureste
3. No habrá cambio de temperatura. Cielo medio nublado. Escasearán las lluvias. Vientos moderados del Noroeste
4. Ascenso de temperatura. Cielo nublado. Lluvias aisladas. Vientos moderados del Suroeste
5. No habrá cambio de temperatura. Cielo nublado. Lluvias aisladas. Vientos Moderados del Norte
6. No habrá cambio de temperatura. Cielo despejado. No habrá lluvias
7. Ascenso de temperatura. Cielo nublado. Escasearán las lluvias
8. Ascenso de temperatura. Cielo medio nublado. Escasearán las lluvias
9. Ascenso de temperatura. Cielo nublado. Lluvias aisladas
10. Ascenso de temperatura. Cielo medio nublado. Escasearán las lluvias. Vientos moderados del Este
11. Ascenso de temperatura. Cielo nublado. Lluvias aisladas. Vientos moderados del Noreste
12. Ascenso de temperatura. Cielo medio nublado. Lluvias aisladas. Vientos moderados del Noreste

| Regiones | ESTACIONES | Presión al nivel del mar | Temperaturas: Ambiente | Máxima de ayer | Mínima en últimas 24 h. | Lluvia en 24 h. | Altura sobre el nivel del mar |
|---|---|---|---|---|---|---|---|
| | | mb. | ° | | ° | mm | m. |
| 1 | I. Cedros | . | | | | | |
| 1 | Ensenada | | | | | | |
| 1 | I. Guadalupe | | | | | | |
| 1 | I. Margarita | . | | | | | |
| 2 | Altar | | | | | | 397 |
| 2 | C. Obregón; Son. | | | | | | 40 |
| 2 | Guaymas | 1009.7 | 29 | 18 | 28 | 0 | 4 |
| 2 | Hermosillo | 1009 2 | 29 | 42 | 28 | 0 | 211 |
| 2 | Mexicali | | | | | | |
| 2 | Navojoa | . | | | | | 38 |
| 2 | Pilares | 1012 9 | 18 | | 14 | | |
| 2 | Punta Peñasco | 1009 1 | 23 | | 18 | 0 | |
| 2 | Sta. Rosalía | | | | | | 26 |
| 2 | Ures | . | | | | | 432 |
| 3 | Badiraguato | | | | | | 170 |
| 3 | Culiacán | 1009.8 | 25 | 38 | 24 | 0 | 53 |
| 3 | Choix | . | | | | | 310 |
| 3 | Islas Marías | | | | | | 4 |
| 3 | Islas Revillagigedo | . | | | | | |
| 3 | La Paz | 1010.4 | 26 | 35 | 25 | 0 | 12 |
| 3 | Mascota | | | | | | 1200 |
| 3 | Mazatlán | 1010.0 | 27 | 31 | 27 | 0 | 78 |
| 3 | Puerto Vallarta | | | 33 | 24 | Inap | 2 |
| 3 | S. Blas, Nay | | | | | | 2 |
| 3 | S. Ignacio | | | | | | 150 |

| Reg. | ESTACIONES | PPP | Temperaturas TT | Tx | Tn | RRR | H |
|---|---|---|---|---|---|---|---|
| 4 | Tepic | | 21 | 30 | 20 | 0 | 918 |
| 4 | Topolobampo | | | | | | 3 |
| 4 | Acapulco | 1010.8 | 26 | 29 | 26 | 2 | 3 |
| 4 | Arteaga | . | | | | | 860 |
| 4 | Colima | | 23 | 32 | 23 | Inap | 502 |
| 4 | Huetamo | . | | | | | 356 |
| 4 | Iguala | . | | | | | 735 |
| 4 | La Unión | . | | | | | 38 |
| 4 | Manzanillo | 1011 1 | 24 | 44 | 23 | 50 | 4 |
| 5 | Cintalapa | . | | 29 | 22 | 2 | 555 |
| 5 | C. Las Casas | . | 9 | 24 | 8 | 15 | 2128 |
| 5 | Comitán | | 14 | | 7 | Inap | 1635 |
| 5 | Matías Romero | | | | | | |
| 5 | Salina Cruz | 1010 5 | 24 | 32 | 22 | 0 | 56 |
| 5 | Tapachula | . | | 20 | | 2 | 180 |
| 5 | Tonalá | | | 28 | 20 | | 55 |
| 5 | Tuxtla Gutiérrez | . | 21 | | 20 | 0 | 530 |
| 6 | C. Juárez | | | | | | 1137 |
| 6 | Chihuahua | 1015.2 | 13 | 27 | 11 | 0 | 1423 |
| 6 | Esmeralda | 1016.3 | 12 | 25 | 9 | 0 | |
| 6 | Hidalgo del Parral | . | | | | | 1652 |
| 6 | Casas Grandes | 1015.6 | 12 | 31 | 12 | 0 | |
| 6 | Ojinaga | . | | | | | 786 |
| 6 | Temósachic | 1016 6 | 5 | 27 | 2 | 0 | 1858 |
| 6 | Torreón | 1016 6 | 19 | 30 | 14 | 0 | |
| 6 | Villa Ahumada | 1016 4 | 13 | | 10 | 0 | 1205 |
| 7 | Durango | . | 15 | | 14 | 1 | 1898 |
| 7 | Nazas | | | | | | 1275 |
| 7 | Stgo. Papasquiaro | | | | | | 1740 |
| 7 | Sombrerete | . | | 23 | 8 | Inap | 2350 |
| 7 | Tepehuanes | | | | | | 1787 |

| Reg. | ESTACIONES | PPP | Temperaturas TT | Tx | Tn | RRR | H |
|---|---|---|---|---|---|---|---|
| 8 | Aguascalientes | . | 15 | 23 | 14 | 0 | 2020 |
| 8 | C. Obregón. Gto. | . | | | | | 1870 |
| 8 | Charcas | | | 30 | 0 | Inap | 2020 |
| 8 | Guadalajara | 1013.5 | 17 | 27 | 15 | 0 | 1583 |
| 8 | Guanajuato | . | | 21 | | Inap | 2037 |
| 8 | León | | 17 | 25 | 15 | 0 | 1809 |
| 8 | Querétaro | . | 15 | | 13 | 0 | 1850 |
| 8 | San Luis Potosí | | | 19 | | 1 | 1877 |
| 8 | Zacatecas | 1012 5 | 8 | 14 | 7 | Inap | 2612 |
| 9 | Cuernavaca | | | | | | 1538 |
| 9 | Chilpancingo | . | 17 | 26 | 17 | 3 | 1250 |
| 9 | Huajuapan | | | 21 | 15 | 0 | 1597 |
| 9 | Jonacatepec | . | | | | | |
| 9 | Morelia | 1013 4 | 14 | 22 | 13 | 0 | 1923 |
| 9 | Oaxaca | 1016.0 | 16 | 22 | 14 | Inap | 1563 |
| 9 | Pachuca | | 11 | 13 | 10 | 2 | 2435 |
| 9 | Piaxtla | | | 25 | 16 | 3 | 1120 |
| 9 | Puebla | . | 14 | 19 | 12 | Inap | 2150 |
| 9 | Tacubaya | 1014.1 | 12 | 18 | 11 | 1 | 2309 |
| 9 | Tehuacán | | | | | | 1676 |
| 9 | Tlaxcala | . | 13 | | 13 | 0 | 2240 |
| 9 | Toluca | | 10 | 15 | 9 | Inap | 2675 |
| 9 | Tula | | | | | | 2036 |
| 9 | Zamora | . | | 26 | 10 | 0 | 1633 |
| 9 | Zitácuaro | | | | | | 2064 |
| 10 | C. Victoria | 1015.7 | 20 | 19 | 18 | Inap | |
| 10 | Camargo | . | | 25 | | 0 | |
| 10 | C. Reynosa | | | | | | |
| 10 | Linares | . | | | | | 648 |
| 10 | Matamoros | . | | | | | |

| Reg. | ESTACIONES | PPP | Temperaturas TT | Tx | Tn | RRR | H |
|---|---|---|---|---|---|---|---|
| 10 | Monclova | 1016 1 | 19 | 33 | 16 | 0 | 587 |
| 10 | Monterrey | 1012 8 | 20 | | 18 | 0 | 549 |
| 10 | Piedras Negras | 1018.3 | 18 | | 18 | 0 | 220 |
| 10 | Saltillo | | | 26 | | 0 | 1609 |
| 10 | Soto la Marina | 1016 6 | 21 | 31 | 20 | Inap | 25 |
| 10 | Tampico | 1011.6 | 23 | 27 | 22 | 1 | 20 |
| 11 | A. Obregón Tab | 1012 9 | 23 | 31 | 21 | 4 | 2 |
| 11 | C. del Carmen | . | | | | | |
| 11 | Coatzacoalcos | 1014 6 | 25 | 28 | 21 | 4 | 28 |
| 11 | Comalcalco | . | | | | | |
| 11 | Córdoba | . | 18 | 23 | 15 | 65 | 871 |
| 11 | Gutiérrez Zamora | . | | | | | |
| 11 | Huauchinango | . | | | | | 1576 |
| 11 | Jalapa | 1014.8 | 16 | | 15 | 9 | 1399 |
| 11 | Orizaba | | 16 | 19 | 16 | 66 | 1248 |
| 11 | Rioverde | . | 19 | 24 | 18 | 0 | 992 |
| 11 | Teapa | . | | | | | 80 |
| 11 | Tenosique | . | | | | | 60 |
| 11 | Tulancingo | . | 12 | 17 | 11 | 19 | 2181 |
| 11 | Tuxpan | . | | | | | 10 |
| 11 | Veracruz | 1014.3 | 33 | 27 | 22 | 98 | 16 |
| 11 | Villahermosa | | | | | | 10 |
| 12 | Campeche | 1012 3 | 23 | 29 | 23 | 0 | 25 |
| 12 | Cozumel | 1099.6 | 23 | 28 | 22 | Inap | 8 |
| 12 | Champotón | | | 29 | 23 | 0 | 2 |
| 12 | Chetumal | | | | | 35 | 4 |
| 12 | I. Mujeres | | | | | | 7 |
| 12 | Mérida | 1011.5 | 24 | 29 | 21 | Inap | 22 |
| 12 | Progreso | 1010 8 | 27 | 28 | 22 | 0 | 14 |
| 12 | Valladolid | 1010.9 | 23 | 26 | 22 | 0 | 22 |

Library U.S. Weather Bureau
24 th & M Streets N.W.
Washington 25, D. C.

# TIEMPO

MEXICANO

ALTA

BAJA

ALTA

BAJA

1 2 3 4 5 6 7 8 9 10 11 12

## EXPLICACIONES Y SIMBOLOS

Curvas de nivel aproximadas 1000 Mts. ~~~ 2000 Mts. ~~~

Centro de Previsión ○, Observatorio Meteorológico ○, Estaciones Termopluviométricas y Pluviométricas ○. Barcos △

**OBSERVACIONES HECHAS A LAS 6.30 HS. DEL MERIDIANO 90°**

Las líneas negras son ISOBARAS o líneas de igual presión reducida al nivel del mar y a la gravedad normal, en milibarios.

Las líneas rojas son ISANOMALAS de temperatura o líneas de igual diferencia con la normal.

Las flechas negras indican la dirección del viento y su intensidad del modo siguiente: débil ——/, moderado ——//, algo fuerte ——///, fuerte ——////, violento ——/////, muy violento ——//////, temporal ——///////, huracanado ——////////

Estado del cielo: despejado ○, medio nublado ◑, nublado ●, y lloviendo ⁝. Con negro: nubosidad baja; con rojo: nubosidad alta.

**FENOMENOS REGISTRADOS EN LAS ULTIMAS 24 HORAS**

nieve ✳, granizo ▲, niebla ≡, tempestad R y helada L

Con rojo: Cuando los fenómenos sean intensos.

Precipitación: sombreado con negro, desde inapreciable hasta 49 mm.; con rojo: de 50 mm. en adelante.

Las flechas rojas indican la dirección e intensidad de los vientos de velocidad máxima, mayores de 10 metros por segundo.

Los datos de Estados Unidos son proporcionados por la Oficina Meteorológica de New Orleans y los de Cuba, por los Observatorios de Casa Blanca y de Belén.

PROYECCION ORTOMORFICA DE MERCATOR

ESCALA 1:10 000 000 EXACTA A LA LATITUD DE 22°30.

SECRETARIA DE AGRICULTURA Y GANADERIA

TIPOGRAFIA DE LA DIRECCION DE GEOGRAFIA, METEOROLOGIA

SABADO 14 DE OCTUBRE DE 1950

## PRONOSTICO DEL TIEMPO PARA MAÑANA

Regiones

1 — No habrá cambio de temperatura. Cielo medio nublado. No habrá lluvias. Vientos algo débiles del Oeste

2 — No habrá cambio de temperatura. Cielo medio nublado. No habrá lluvias. Vientos algo débiles del Suroeste

3 — No habrá cambio de temperatura. Cielo medio nublado. Escasearán las lluvias. Vientos moderados del Noroeste

4 — Ascenso de temperatura. Cielo medio nublado. Escasearán las lluvias. Vientos algo débiles del Oeste

5 — No habrá cambio de temperatura. Cielo nublado. Lluvias aisladas. Vientos Moderados del Norte

6 — No habrá cambio de temperatura. Cielo despejado. No habrá lluvias

Regiones

7 — No habrá cambio de temperatura. Cielo medio nublado. Escasearán las lluvias

8 — Ascenso de temperatura. Cielo medio nublado. Escasearán las lluvias

9 — Ascenso de temperatura. Cielo nublado. Lluvias aisladas

10 — No habrá cambio de temperatura. Cielo medio nublado. Escasearán las lluvias. Vientos moderados del Sureste

11 — Ascenso de temperatura. Cielo nublado. Escasearán las lluvias. Vientos moderados del Noreste

12 — No habrá cambio de temperatura. Cielo nublado. Lluvias aisladas. Vientos moderados del Este

| Regiones | ESTACIONES | Presión al nivel del mar | Temperaturas Ambiente | Temperaturas Máxima de ayer | Temperaturas Mínima en últimas 24 h. | Lluvia en 24 h. | Altura sobre el nivel del mar |
|---|---|---|---|---|---|---|---|
| | | mb. | ° | ° | ° | mm | m. |
| 1 | *I. Cedros* | | | | | | |
| | *Ensenada* | 1010 3 | 16 | 30 | 15 | | |
| | *I. Guadalupe* | | | | | | |
| | *I. Margarita* | | | | | | |
| | *Altar* | 1009 7 | 21 | 39 | 21 | | 397 |
| | *C. Obregón; Son.* | | | | | | 40 |
| | *Guaymas* | 1008.8 | 27 | 37 | 27 | 0 | 4 |
| 2 | *Hermosillo* | 1008 4 | 26 | 40 | 28 | 0 | 211 |
| | *Mexicali* | | | | | | |
| | *Navojoa* | | | | | | 38 |
| | *Pilares* | | 32 | | 6 | | |
| | *Punta Peñasco* | 1009.5 | 11 | 33 | 12 | 0 | |
| | *Sta. Rosalía* | | | | | | 26 |
| | *Ures* | | | | | | 432 |
| | *Badiraguato* | | | | | | 170 |
| | *Culiacán* | 1009.7 | 25 | 38 | 24 | 0 | 53 |
| | *Choix* | | | | | | 310 |
| | *Islas Marías* | | | | | | 4 |
| | *Islas Revillagigedo* | | | | | | |
| 3 | *La Paz* | 1009.6 | 26 | 38 | 25 | 0 | 12 |
| | *Mazatlán* | 1008.9 | 27 | 39 | 26 | Inap | 78 |
| | *Puerto Vallarta* | | | | | 0 | 2 |
| | *S. Blas, Nay.* | | | | | | 2 |
| | *S. Ignacio* | | | | | | 150 |

| Regiones | ESTACIONES | PPP | Temperaturas TT | Tx | Tn | RRR | H |
|---|---|---|---|---|---|---|---|
| | *Tepic* | | 21 | 30 | 10 | 0 | 918 |
| | *Topolobampo* | | | | | | 3 |
| | *Acapulco* | 1009.3 | 26 | 13 | 26 | 0 | 3 |
| | *Arteaga* | | | | | | 860 |
| | *Colima* | | | 30 | | Inap | 502 |
| 4 | *Huetamo* | | | | | | 356 |
| | *Iguala* | | | | | | 735 |
| | *La Unión* | | | | | | 38 |
| | *Manzanillo* | 1010.8 | 24 | 29 | 23 | 0 | 4 |
| | *Cintalapa* | | | 27 | 21 | 2 | 555 |
| | *C. Las Casas* | | | 18 | | Inap | 2128 |
| | *Comitán* | | 2 | 25 | 2 | Inap | 1635 |
| | *Matías Romero* | | | | | | |
| 5 | *Salina Cruz* | 1008.3 | 25 | 31 | 24 | 0 | 56 |
| | *Tapachula* | 1006.3 | 21 | 32 | 20 | 38 | 180 |
| | *Tonalá* | | | | | | 55 |
| | *Tuxtla Gutiérrez* | | 21 | 29 | 19 | 0 | 530 |
| | *C. Juárez* | | | | | | 1137 |
| | *Chihuahua* | 1011.9 | 15 | 27 | 12 | 0 | 1423 |
| | *Esmeralda* | 1013.5 | 11 | 20 | 8 | 0 | |
| | *Hidalgo del Parral* | | | | | | 1652 |
| 6 | *Casas Grandes* | 1012.9 | 12 | 32 | 12 | 0 | |
| | *Ojinaga* | | | | | | 786 |
| | *Temósachic* | 1013.2 | 7 | 29 | 5 | 0 | 1858 |
| | *Torreón* | 1014.9 | 18 | 30 | 12 | 0 | |
| | *Villa Ahumada* | 1013.3 | 12 | 32 | 11 | 0 | 1205 |
| | *Durango* | | 14 | 24 | 14 | Inap | 1898 |
| | *Nazas* | | | | | | 1275 |
| 7 | *Sigo. Papasquiaro* | | | | | | 1740 |
| | *Sombrerete* | | | 29 | 11 | | 2350 |
| | *Tepehuanes* | | | | | | 1787 |

| Regiones | ESTACIONES | PPP | Temperaturas TT | Tx | Tn | RRR | H |
|---|---|---|---|---|---|---|---|
| | *Aguascalientes* | | 13 | 31 | 11 | 0 | 2020 |
| | *C. Obregón, Gto.* | | | | | | 1870 |
| | *Charcas* | | | 30 | 0 | 0 | 2020 |
| 8 | *Guadalajara* | 1012.9 | 14 | 27 | 12 | 0 | 1583 |
| | *Guanajuato* | 1013.3 | 13 | 29 | 12 | Inap | 2037 |
| | *León* | | 13 | 23 | 12 | 0 | 1809 |
| | *Querétaro* | | 11 | 22 | 10 | Inap | 1850 |
| | *San Luis Potosí* | | 13 | 18 | 12 | 0 | 1877 |
| | *Zacatecas* | 1017.4 | 8 | 14 | 6 | 0 | 2612 |
| | *Cuernavaca* | | 17 | 24 | 15 | 11 | 1538 |
| | *Chilpancingo* | | 15 | 29 | 13 | Inap | 1250 |
| | *Huajuapan* | | | 24 | 11 | 0 | 1597 |
| | *Jonacatepec* | | | | | | |
| | *Morelia* | 1014.3 | 13 | 22 | 13 | Inap | 1923 |
| | *Oaxaca* | 1012.7 | 13 | 24 | 12 | Inap | 1563 |
| | *Pachuca* | | 6 | 18 | 5 | Inap | 2435 |
| | *Piaxtla* | | | | | 0 | 1120 |
| 9 | *Puebla* | | 7 | 23 | 5 | Inap | 2150 |
| | *Tacubaya* | 1014.3 | 7 | 21 | 7 | Inap | 2309 |
| | *Tehuacán* | | | | | | 1676 |
| | *Tlaxcala* | | S | 19 | 8 | | 2340 |
| | *Toluca* | | 5 | 17 | 5 | Inap | 2675 |
| | *Tula* | | | 21 | 7 | 0 | 2036 |
| | *Zamora* | | | 25 | 11 | | 1633 |
| | *Zitácuaro* | | | | | 0 | 2064 |
| 10 | *C. Victoria* | 1017.6 | 20 | 22 | 18 | | |
| | *Camargo* | | | 36 | | 0 | |
| | *C. Reynosa* | | | | | | |
| | *Linares* | | | | | | 645 |
| | *Matamoros* | | | | | | |

| Regiones | ESTACIONES | PPP | Temperaturas TT | Tx | Tn | RRR | H |
|---|---|---|---|---|---|---|---|
| | *Monclova* | 1013.7 | 19 | 33 | 18 | 0 | 887 |
| | *Monterrey* | 1011.5 | 18 | | 17 | 0 | 540 |
| 10 | *Piedras Negras* | 1017.3 | 18 | 34 | 17 | 0 | 220 |
| | *Saltillo* | | | | | 0 | 1606 |
| | *Soto la Marina* | 1015.6 | 20 | 34 | 20 | 0 | 25 |
| | *Tampico* | 1016.1 | 22 | 29 | 22 | Inap | 20 |
| | *A. Obregón Tab* | 1012.4 | 23 | 30 | 22 | 49 | 2 |
| | *C. del Carmen* | | | | | | |
| | *Coatzacoalcos* | 1014.0 | 25 | 26 | 23 | 1 | 23 |
| | *Comalcalco* | | | | | | |
| 11 | *Córdoba* | | | 14 | 25 | 12 | 0 | 871 |
| | *Gutiérrez Zamora* | | | | | | |
| | *Huauchinango* | | | | 17 | 10 | 7 | 1576 |
| | *Jalapa* | 1013.1 | 15 | 24 | 14 | 0 | 1399 |
| | *Orizaba* | | | 12 | 21 | 12 | Inap | 1946 |
| | *Rioverde* | | | 18 | 24 | 16 | Inap | 902 |
| | *Teapa* | | | | | | | 80 |
| | *Tenexipac* | | | | | | | 60 |
| | *Tulancingo* | | | 6 | 16 | 1 | | 2131 |
| | *Tuxpan* | | | | | | | 10 |
| | *Veracruz* | 1013.7 | 23 | 29 | 22 | 0 | | 10 |
| | *Villahermosa* | | | | | | | 10 |
| | *Campeche* | 1011.7 | 25 | 35 | 24 | 3 | | 25 |
| | *Cozumel* | 1018.3 | 23 | 31 | 23 | 15 | | 8 |
| | *Champotón* | | | | 29 | 24 | 0 | | 2 |
| 12 | *Chetumal* | 1019.5 | 23 | 29 | 22 | 2 | | 4 |
| | *I. Mujeres* | | | | | | | 7 |
| | *Mérida* | 1018.1 | 24 | 28 | 21 | 5 | | 22 |
| | *Progreso* | 1018.9 | 26 | 29 | 22 | 0 | | 14 |
| | *Valladolid* | 1019.1 | 24 | 27 | 23 | 25 | | 22 |