National Oceanic and Atmospheric Administration

ERRATA NOTICE

One or more conditions of the original document may affect the quality of the image, such as:

Discolored pages
Faded or light ink
Binding intrudes into the text

This has been a co-operative project between the NOAA Central Library and the Climate Database Modernization Program, National Climate Data Center (NCDC). To view the original document, please contact the NOAA Central Library in Silver Spring, MD at (301) 713-2607 x124 or Library.Reference@noaa.gov

HOV Services
Imaging Contractor
12200 Kiln Court
Beltsville, MD 20704-1387
July 23, 2010

CARTA DEL TIEMPO

SERVICIO METEOROLOGICO MEXICANO

ALTA

BAJA

ALTA

Dirección verdadera de donde el viento sopla, a la hora de la observación, en rumbos del noreste.

Dirección de las nubes del norte.

Clase de nubes altas (Cirros típicos).

Clase de nubes medias (Altocúmulus translúcidos).

Temperatura ambiente a la hora de la observación en grados enteros.

Cantidad total de nubes en décimos de cielo cubierto completamente cubierto.

Visibilidad horizontal a la hora de la observación. (10 Kms.)

Estado del tiempo a la hora de la observación. (Lluvia ligera a la hora de la observación, temporal eléctrico en la hora anterior.)

Temperatura del punto de rocío a la hora de la observación en grados enteros.

Velocidad del viento superficial a la hora de la observación. (12 nudos)

Altura de la base de las nubes bajas (1500 a 969 metros)

Presión barométrica reducida al nivel del mar y a la gravedad normal en decenas, unidades y décimos de milibarios.

Signo más o menos que indica si la presión está más alta o más baja que hace tres horas.

Característica de tendencias barométricas durante las horas anteriores.

Total de tendencias barométricas durante las tres horas últimas, expresadas en décimos de milibarios.

Altura de la precipitación en milímetros enteros.

Estado del tiempo en el período anterior a la hora de la observación. (Lluvia)

Cantidad total de nubes bajas a la hora de la observación (6 décimos).

Clase de nubes bajas (Cumulo-Nimbus).

SECRETARIA DE AGRICULTURA Y GANADERIA

PROYECCION ORTOMORFA DE MERCATOR

ESCALA 10.000.000 EXACTA A LA LATITUD DE 22°30

SÁBDO 17 DE MAYO DE 1952 6.30 HS. (MERID. 90)

PRONOSTICO DEL TIEMPO PARA MAÑANA

Regiones

1. Descenso de temperatura. Cielo medio nublado. No habrá lluvias. Vientos moderados boreales
2. Descenso de temperatura. Cielo medio nublado. No habrá lluvias. Vientos moderados boreales
3. Descenso de temperatura. Cielo medio nublado. No habrá lluvias. Vientos moderados del noroeste.
4. No habrá cambio de temperatura. Cielo medio nublado. No habrá lluvias. Vientos moderados del oeste.
5. Descenso de temperatura. Cielo nublado. Lluvias aisladas. Vientos algo fuertes o fuertes del norte.
6. Descenso de temperatura. Cielo nublado. Lluvias escasas.
7. Descenso de temperatura. Cielo medio nublado. Lluvias escasas.
8. Descenso de temperatura. Cielo nublado. Lluvias aisladas.
9. Descenso de temperatura. Cielo nublado. Lluvias aisladas.
10. Descenso de temperatura. Cielo nublado. Lluvias aisladas. Vientos algo fuertes o fuertes del norte.
11. Descenso de temperatura. Cielo nublado. Lluvias aisladas. Vientos algo fuertes o fuertes del norte.
12. Descenso de temperatura. Cielo medio nublado. Lluvias aisladas. Vientos moderados del sureste.

VALLE DE MEXICO

Descenso de temperatura. Nublado con lluvias aisladas.

CINCOGRAFIA DE LA DIRECCION DE GEOGRAFIA Y METEOROLOGIA

CARTA DEL TIEMPO

SERVICIO METEOROLOGICO MEXICANO

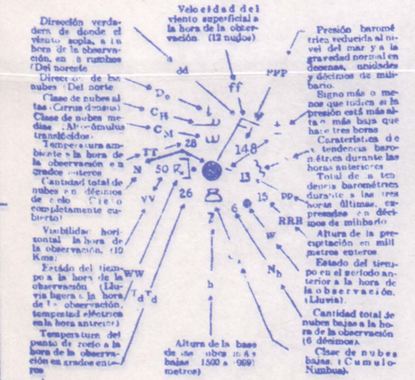

SECRETARIA DE AGRICULTURA Y GANADERIA

PROYECCION ORTOMORFA DE MERCATOR
ESCALA 10.000.000 EXACTA A LA LATITUD DE 22°30

DOMINGO 18 DE MAYO DE 1952 6.30 HS. (MERID. 90)

PRONOSTICO DEL TIEMPO PARA MAÑANA

Regiones

1. No habrá cambio de temperatura. Cielo medio nublado. No habrá lluvias. Vientos moderados del oeste.
2. No habrá cambio de temperatura. Cielo medio nublado. No habrá lluvias. Vientos moderados del oeste.
3. No habrá cambio de temperatura. Cielo medio nublado. No habrá lluvias. Vientos moderados boreale
4. Descenso de temperatura. Cielo medio nublado. Lluvias escasas. Vientos moderados del oeste.
5. Descenso de temperatura. Cielo nublado. Lluvias aisladas. Vientos algo fuertes o fuertes del norte.
6. No habrá cambio de temperatura. Cielo medio nublado. Lluvias escasas.
7. Descenso de temperatura. Cielo nublado. Lluvias escasas.
8. Descenso de temperatura. Cielo nublado. Lluvias aisladas.
9. Descenso de temperatura. Cielo nublado. Lluvias aisladas.
10. Descenso de temperatura. Cielo nublado. Lluvias aisladas. Vientos moderados del Norte.
11. Descenso de temperatura. Cielo nublado. Lluvias aisladas. Vientos moderados del Norte.
12. Descenso de temperatura. Cielo nublado. Lluvias aisladas. Vientos moderados del sureste.

VALLE DE MEXICO

Descenso de temperatura. Aumento de nublados con lluvias aisladas.

ALTA

BAJA

ALTA

BAJA

ZINCOGRAFIA DE LA DIRECCION DE GEOGRAFIA Y METEOROLOGIA

LUNES 19 DE MAYO DE 1952 6.30 HS. (MERID. 90)

PRONOSTICO DEL TIEMPO PARA MAÑANA

Regiones

1. No habrá cambio de temperatura. Cielo medio nublado. No habrá lluvias. Vientos débiles variables
2. No habrá cambio de temperatura. Cielo medio nublado. No habrá lluvias. Vientos débiles variables
3. No habrá cambio de temperatura. Cielo medio nublado. No habrá lluvias. Vientos débiles variables
4. No habrá cambio de temperatura. Cielo nublado. Lluvias aisladas. Vientos moderados del oeste.
5. Descenso de temperatura. Cielo nublado. Lluvias aisladas. Vientos moderados boreales.
6. Ascenso de temperatura. Cielo medio nublado. No habrá lluvias.
7. No habrá cambio de temperatura. Cielo medio nublado. Lluvias escasas.
8. Ascenso de temperatura. Cielo nublado. Lluvias aisladas.
9. Descenso de temperatura. Cielo nublado. Lluvias aisladas.
10. No habrá cambio de temperatura. Cielo nublado. Lluvias escasas. Vientos moderados boreales
11. Descenso de temperatura. Cielo nublado. Lluvias generales. Vientos moderados boreales
12. Descenso de temperatura. Cielo nublado. Lluvias aisladas. Vientos moderados boreales.

VALLE DE MEXICO

Ligero descenso de temperatura nublados bajos con lluviasa isladas.

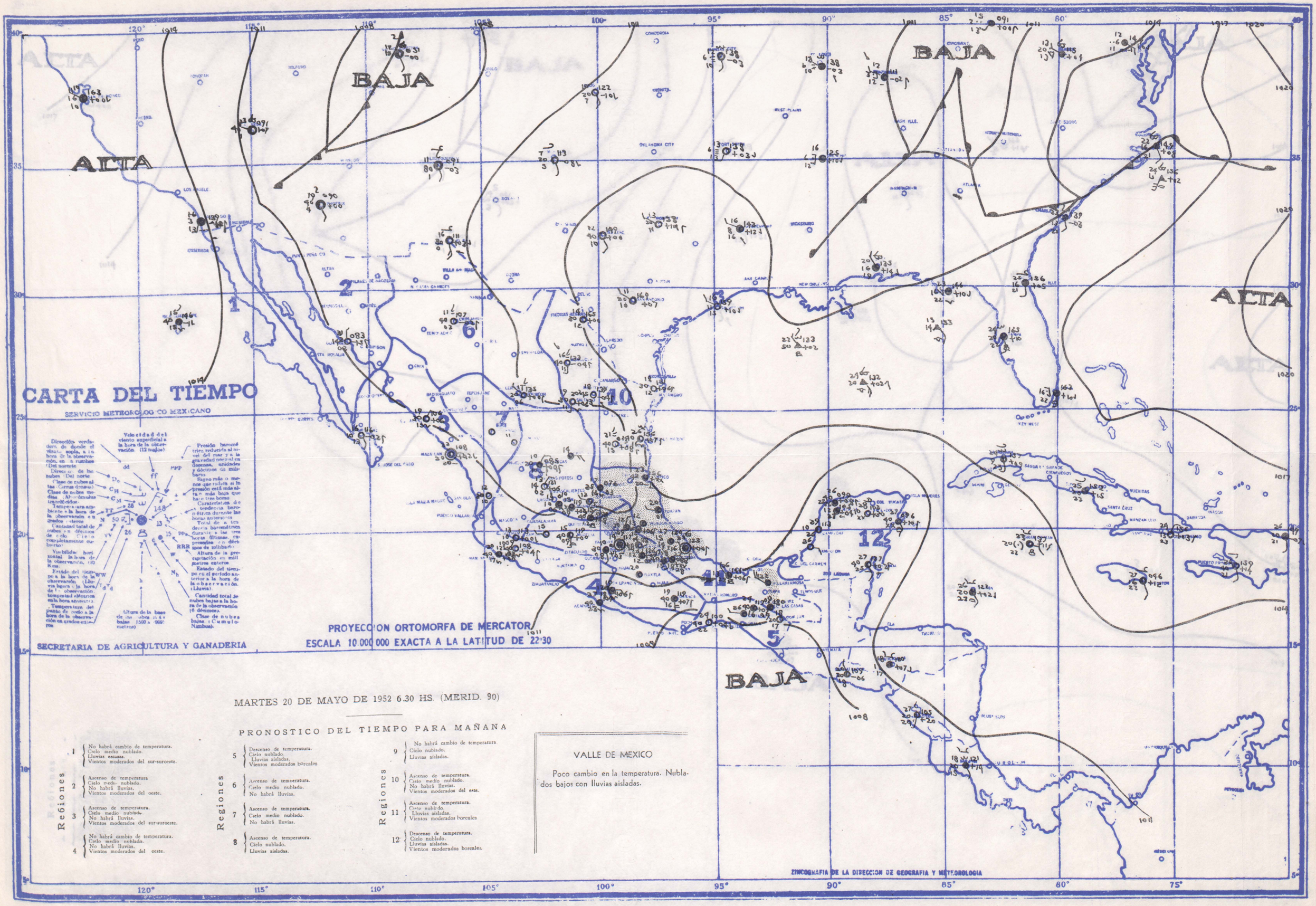
CARTA DEL TIEMPO
SERVICIO METEOROLOGICO MEXICANO
SECRETARIA DE AGRICULTURA Y GANADERIA
PROYECCION ORTOMORFA DE MERCATOR
ESCALA 10.000.000 EXACTA A LA LATITUD DE 22°30
ALTA
BAJA
ALTA
BAJA
BAJA
MARTES 20 DE MAYO DE 1952 6.30 HS. (MERID. 90)
PRONOSTICO DEL TIEMPO PARA MAÑANA
Regiones
1 No habrá cambio de temperatura. Cielo medio nublado. Lluvias escasas. Vientos moderados del sur-suroeste.
2 Ascenso de temperatura. Cielo medio nublado. No habrá lluvias. Vientos moderados del oeste.
3 Ascenso de temperatura. Cielo medio nublado. No habrá lluvias. Vientos moderados del sur-suroeste.
4 No habrá cambio de temperatura. Cielo medio nublado. No habrá lluvias. Vientos moderados del oeste.
5 Descenso de temperatura. Cielo nublado. Lluvias aisladas. Vientos moderados boreales
6 Ascenso de temperatura. Cielo medio nublado. No habrá lluvias.
7 Ascenso de temperatura. Cielo medio nublado. No habrá lluvias.
8 Ascenso de temperatura. Cielo nublado. Lluvias aisladas.
9 No habrá cambio de temperatura. Cielo nublado. Lluvias aisladas.
10 Ascenso de temperatura. Cielo medio nublado. No habrá lluvias. Vientos moderados del este.
11 Ascenso de temperatura. Cielo nublado. Lluvias aisladas. Vientos moderados boreales
12 Descenso de temperatura. Cielo nublado. Lluvias aisladas. Vientos moderados boreales.
VALLE DE MEXICO
Poco cambio en la temperatura. Nublados bajos con lluvias aisladas.
ZINCOGRAFIA DE LA DIRECCION DE GEOGRAFIA Y METEOROLOGIA

CARTA DEL TIEMPO

SERVICIO METEOROLOGICO MEXICANO

ALTA

BAJA

BAJA

ALTA

ALTA

BAJA

PROYECCION ORTOMORFA DE MERCATOR
ESCALA 10.000.000 EXACTA A LA LATITUD DE 22°30

SECRETARIA DE AGRICULTURA Y GANADERIA

Dirección verdadera de donde el viento sopla, a la hora de la observación, en 8 rumbos (Del norte).

Dirección de las nubes (Del norte).

Clase de nubes altas (Cirrus densus).

Clase de nubes medias (Altocumulus translúcidos).

Temperatura ambiente a la hora de la observación en grados centígrados.

Cantidad total de nubes en décimos de cielo. (Cielo completamente cubierto).

Visibilidad horizontal a la hora de la observación. (10 Kms.).

Estado del tiempo a la hora de la observación. (Lluvia ligera a la hora de la observación, tempestad a 30 metros en la hora anterior).

Temperatura del punto de rocío a la hora de la observación en grados centígrados.

Velocidad del viento superficial a la hora de la observación. (12 nudos).

Altura de la base de las nubes altas (1500 a 9000 metros).

Presión barométrica reducida al nivel del mar y a la gravedad normal en decenas, unidades y décimos de milibarro.

Signo más o menos que indica si la presión está más alta o más baja que hace tres horas.

Características de la tendencia barométrica durante las horas anteriores.

Total de la tendencia barométrica durante las tres horas últimas, expresadas en décimos de milibarro.

Altura de la precipitación en milímetros exteros.

Estado del tiempo en el período anterior a la hora de la observación. (Lluvia).

Cantidad total de nubes bajas a la hora de la observación (6 décimos).

Clase de nubes bajas (Cumulo-Nimbus).

MIERCOLES 21 DE MAYO DE 1952 6.30 HS. (MERID. 90)

PRONOSTICO DEL TIEMPO PARA MAÑANA

Regiones

1 — No habrá cambio de temperatura. Cielo medio nublado. No habrá lluvias. Vientos moderados Occidentales.

2 — Ascenso de temperatura. Cielo medio nublado. No habrá lluvias. Vientos moderados Occidentales.

3 — Ascenso de temperatura. Cielo medio nublado. No habrá lluvias. Vientos moderados Occidentales.

4 — Ascenso de temperatura. Cielo medio nublado. No habrá lluvias. Vientos moderados del oeste.

5 — Ascenso de temperatura. Cielo nublado. Lluvias aisladas. Vientos moderados boreales.

6 — Ascenso de temperatura. Cielo medio nublado. No habrá lluvias.

7 — Ascenso de temperatura. Cielo medio nublado. No habrá lluvias.

8 — Ascenso de temperatura. Cielo nublado. Lluvias escasas.

9 — Ascenso de temperatura. Cielo nublado. Lluvias aisladas.

10 — Ascenso de temperatura. Cielo medio nublado. No habrá lluvias. Vientos moderados del sureste.

11 — Ascenso de temperatura. Cielo nublado. Lluvias aisladas. Vientos moderados del noreste.

12 — No habrá cambio de temperatura. Cielo nublado. Lluvias aisladas. Vientos moderados del este.

VALLE DE MEXICO

Ligero ascenso de temperatura. Disminuirán los nublados y las lluvias.

ZINCOGRAFIA DE LA DIRECCION DE GEOGRAFIA Y METEOROLOGIA

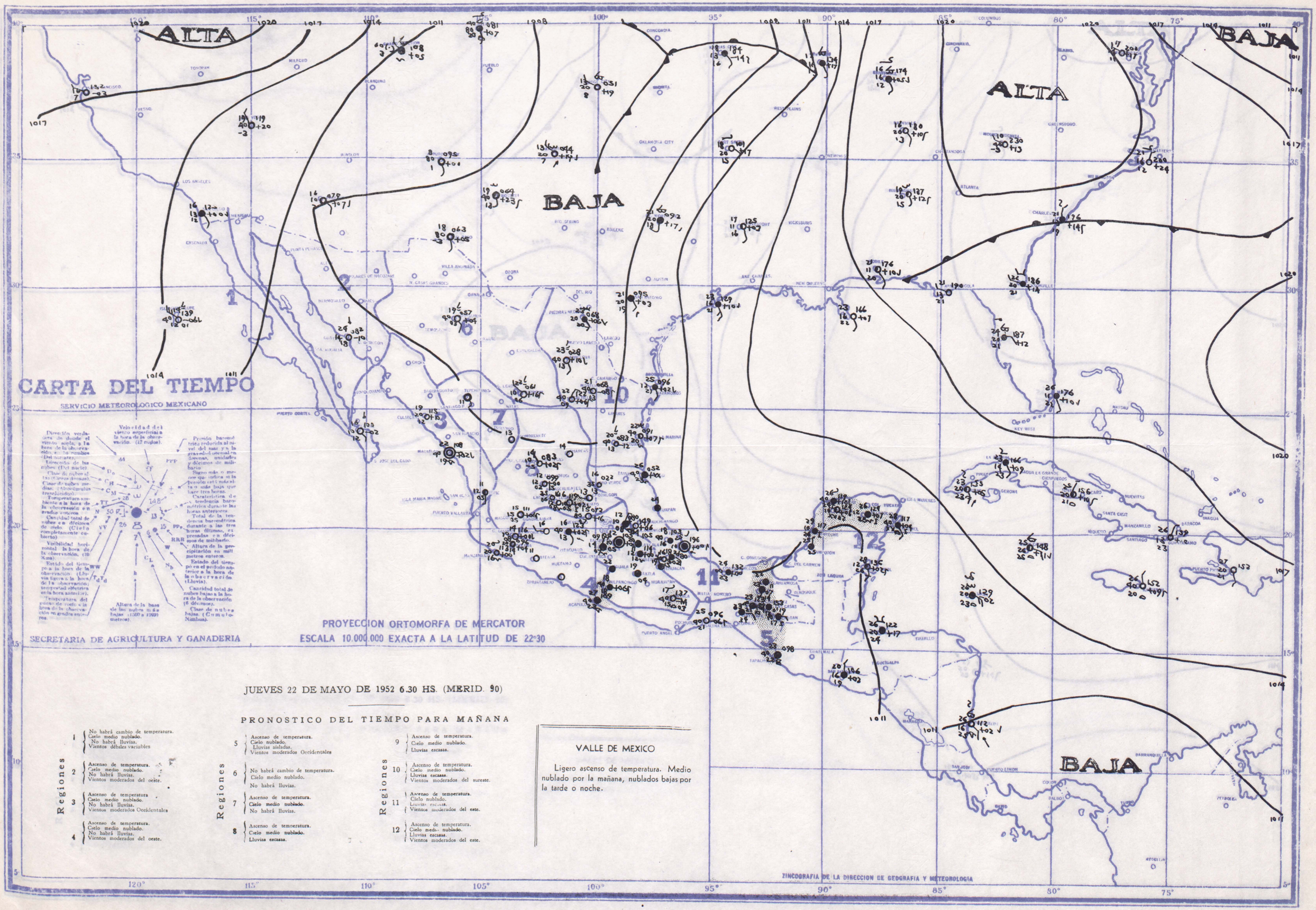

ALTA
BAJA
ALTA
BAJA
BAJA
CARTA DEL TIEMPO
SERVICIO METEOROLOGICO MEXICANO
SECRETARIA DE AGRICULTURA Y GANADERIA
PROYECCION ORTOMORFA DE MERCATOR
ESCALA 10.000.000 EXACTA A LA LATITUD DE 22°30
JUEVES 22 DE MAYO DE 1952 6.30 HS. (MERID. 90)
PRONOSTICO DEL TIEMPO PARA MAÑANA
Regiones
1 No habrá cambio de temperatura. Cielo medio nublado. No habrá lluvias. Vientos débiles variables
2 Ascenso de temperatura. Cielo medio nublado. No habrá lluvias. Vientos moderados del oeste.
3 Ascenso de temperatura Cielo medio nublado. No habrá lluvias. Vientos moderados Occidentales
4 Ascenso de temperatura. Cielo medio nublado. No habrá lluvias. Vientos moderados del oeste.
Regiones
5 Ascenso de temperatura. Cielo nublado. Lluvias aisladas. Vientos moderados Occidentales
6 No habrá cambio de temperatura. Cielo medio nublado. No habrá lluvias.
7 Ascenso de temperatura. Cielo medio nublado. No habrá lluvias.
8 Ascenso de temperatura. Cielo medio nublado. Lluvias escasas.
Regiones
9 Ascenso de temperatura. Cielo medio nublado. Lluvias escasas.
10 Ascenso de temperatura. Cielo medio nublado. Lluvias escasas. Vientos moderados del sureste.
11 Ascenso de temperatura. Cielo nublado. Lluvias escasas. Vientos moderados del este.
12 Ascenso de temperatura. Cielo medio nublado. Lluvias escasas. Vientos moderados del este.
VALLE DE MEXICO
Ligero ascenso de temperatura. Medio nublado por la mañana, nublados bajas por la tarde o noche.
ZINCOGRAFIA DE LA DIRECCION DE GEOGRAFIA Y METEOROLOGIA

CARTA DEL TIEMPO

SERVICIO METEOROLOGICO MEXICANO

ALTA

ALTA

BAJA

1 2 3 4 5 6 7 8 9 10 11 12

Dirección verdadera de donde el viento sopla, a la hora de la observación, en 8 rumbos (Del norte).

Velocidad del viento superficial a la hora de la observación. (12 nudos).

Dirección de las nubes. (Del norte).

Clase de nubes altas (Cirros densos).

Clase de nubes medias. (Altocúmulus translúcidos).

Temperatura ambiente a la hora de la observación en grados enteros.

Cantidad total de nubes en décimos de cielo. (Cielo completamente cubierto)

Visibilidad horizontal a la hora de la observación. (10 Kms).

Estado del tiempo a la hora de la observación. (Lluvia ligera a la hora de la observación; temporal eléctrico en la hora anterior).

Temperatura del punto de rocío a la hora de la observación en grados enteros.

Presión barométrica reducida al nivel del mar y a la gravedad normal en decenas, unidades y décimos de milibario.

Signo más o menos que indica si la presión está más alta o más baja que hace tres horas.

Característica de la tendencia barométrica durante las horas anteriores.

Total de la tendencia barométrica durante a las tres horas últimas, expresadas en décimos de milibario.

Altura de la precipitación en milímetros enteros.

Estado del tiempo en el período anterior a la hora de la observación. (Lluvia).

Cantidad total de nubes bajas a la hora de la observación (6 décimos).

Clase de nubes bajas. (Cumulo-Nimbus).

Altura de la base de las nubes más bajas. (1500 a 1999 metros).

SECRETARIA DE AGRICULTURA Y GANADERIA

PROYECCION ORTOMORFA DE MERCATOR

ESCALA 10.000.000 EXACTA A LA LATITUD DE 22°30

VIERNES 23 DE MAYO DE 1952 6.30 HS. (MERID. 90)

PRONOSTICO DEL TIEMPO PARA MAÑANA

Regiones

1 — No habrá cambio de temperatura. Cielo medio nublado. No habrá lluvias. Vientos moderados Occidentales

2 — No habrá cambio de temperatura. Cielo medio nublado. No habrá lluvias. Vientos débiles variables

3 — No habrá cambio de temperatura. Cielo medio nublado. No habrá lluvias. Vientos moderados Occidentales

4 — No habrá cambio de temperatura. Cielo medio nublado. No habrá lluvias. Vientos moderados del oeste.

5 — No habrá cambio de temperatura. Cielo medio nublado. Lluvias escasas. Vientos moderados Occidentales.

6 — Ascenso de temperatura. Cielo medio nublado. No habrá lluvias.

7 — Ascenso de temperatura. Cielo medio nublado. No habrá lluvias.

8 — No habrá cambio de temperatura. Cielo medio nublado. No habrá lluvias.

9 — Ascenso de temperatura. Cielo medio nublado. Lluvias escasas.

10 — Ascenso de temperatura. Cielo medio nublado. Lluvias escasas. Vientos moderados del sureste.

11 — Ascenso de temperatura. Cielo medio nublado. Lluvias escasas. Vientos moderados del este.

12 — Ascenso de temperatura. Cielo medio nublado. No habrá lluvias. Vientos moderados del sureste.

VALLE DE MEXICO

Ligero ascenso de temperatura. Medio nublado o despejado.

ZINCOGRAFIA DE LA DIRECCION DE GEOGRAFIA Y METEOROLOGIA

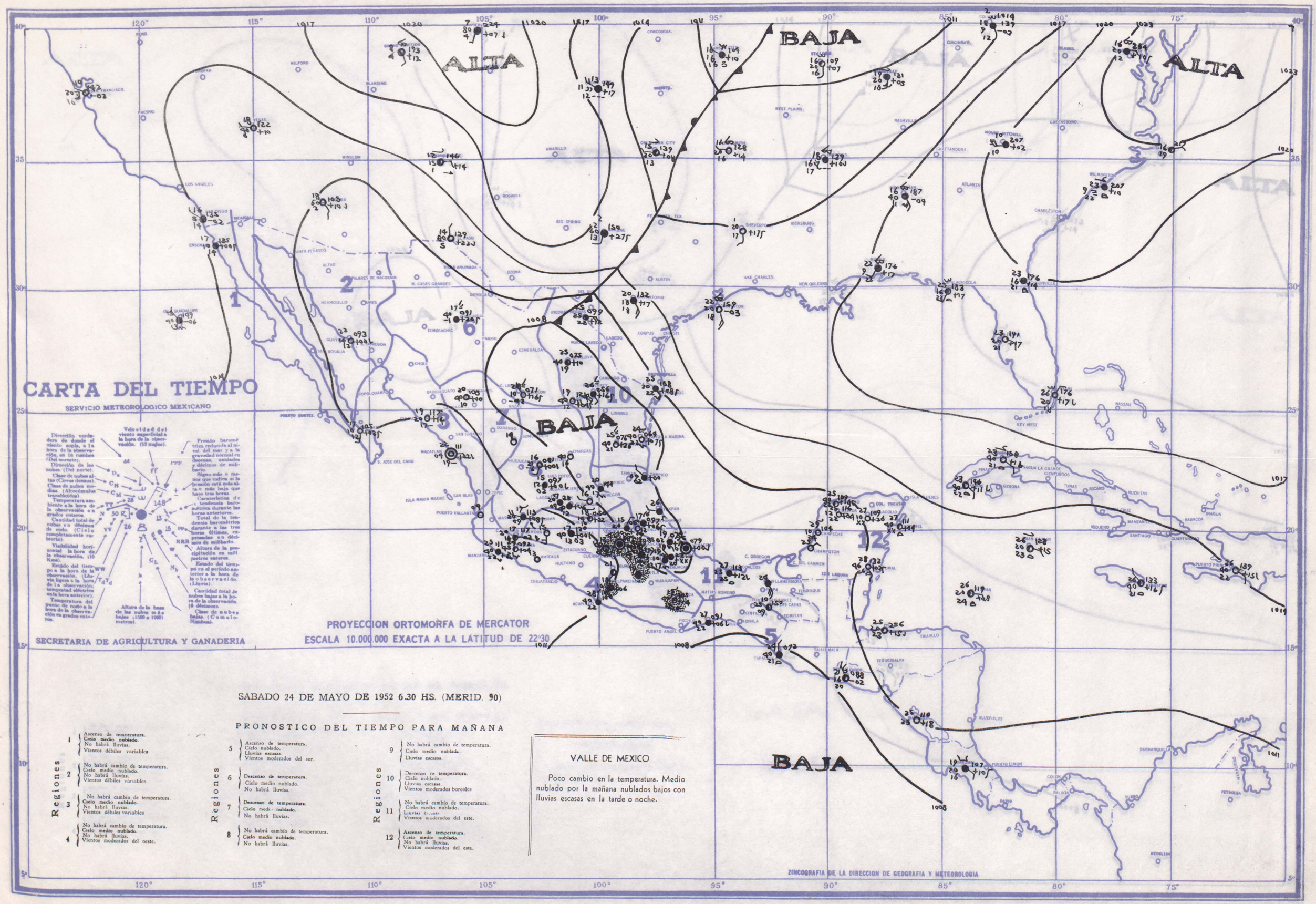
CARTA DEL TIEMPO
SERVICIO METEOROLOGICO MEXICANO
SECRETARIA DE AGRICULTURA Y GANADERIA
PROYECCION ORTOMORFA DE MERCATOR
ESCALA 10.000.000 EXACTA A LA LATITUD DE 22°30
ALTA
BAJA
ALTA
BAJA
BAJA
ZINCOGRAFIA DE LA DIRECCION DE GEOGRAFIA Y METEOROLOGIA
SABADO 24 DE MAYO DE 1952 6.30 HS. (MERID. 90)
PRONOSTICO DEL TIEMPO PARA MAÑANA
Regiones
1 Ascenso de temperatura. Cielo medio nublado. No habrá lluvias. Vientos débiles variables
2 No habrá cambio de temperatura. Cielo medio nublado. No habrá lluvias. Vientos débiles variables
3 No habrá cambio de temperatura. Cielo medio nublado. No habrá lluvias. Vientos débiles variables
4 No habrá cambio de temperatura. Cielo medio nublado. No habrá lluvias. Vientos moderados del oeste.
5 Ascenso de temperatura. Cielo nublado. Lluvias escasas. Vientos moderados del sur.
6 Descenso de temperatura. Cielo medio nublado. No habrá lluvias.
7 Descenso de temperatura. Cielo medio nublado. No habrá lluvias.
8 No habrá cambio de temperatura. Cielo medio nublado. No habrá lluvias.
9 No habrá cambio de temperatura. Cielo medio nublado. Lluvias escasas.
10 Descenso de temperatura. Cielo nublado. Lluvias escasas. Vientos moderados boreales
11 No habrá cambio de temperatura. Cielo medio nublado. Lluvias escasas. Vientos moderados del este.
12 Ascenso de temperatura. Cielo medio nublado. No habrá lluvias. Vientos moderados del este.
VALLE DE MEXICO
Poco cambio en la temperatura. Medio nublado por la mañana nublados bajos con lluvias escasas en la tarde o noche.

CARTA DEL TIEMPO

SERVICIO METEOROLOGICO MEXICANO

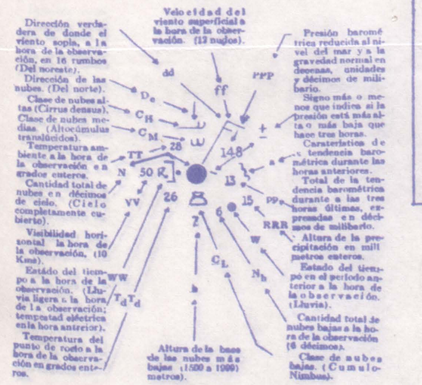

SECRETARIA DE AGRICULTURA Y GANADERIA

PROYECCION ORTOMORFA DE MERCATOR

ESCALA 10.000.000 EXACTA A LA LATITUD DE 22°30

DOMINGO 25 DE MAYO DE 1952 6.30 HS. (MERID. 90)

PRONOSTICO DEL TIEMPO PARA MAÑANA

Regiones

1. No habrá cambio de temperatura. Cielo despejado. No habrá lluvias. Vientos moderados del sureste.
2. No habrá cambio de temperatura. Cielo despejado. No habrá lluvias. Vientos moderados del oeste.
3. Ascenso de temperatura. Cielo despejado. No habrá lluvias. Vientos moderados del oeste.
4. No habrá cambio de temperatura. Cielo medio nublado. Lluvias aisladas. Vientos moderados del oeste.
5. Descenso de temperatura. Cielo nublado. Lluvias generales. Vientos moderados del Norte.
6. Ascenso de temperatura. Cielo medio nublado. No habrá lluvias.
7. Descenso de temperatura. Cielo medio nublado. Lluvias escasas.
8. Descenso de temperatura. Cielo medio nublado. Lluvias aisladas.
9. Descenso de temperatura. Cielo nublado. Lluvias generales.
10. Descenso de temperatura. Cielo medio nublado. Lluvias generales. Vientos moderados del Norte.
11. Descenso de temperatura. Cielo nublado. Lluvias generales. Vientos moderados del Norte.
12. Descenso de temperatura. Cielo medio nublado. Lluvias aisladas. Vientos moderados del noreste.

VALLE DE MEXICO

Descenso de temperatura. Nublados generales.

ZINCOGRAFIA DE LA DIRECCION DE GEOGRAFIA Y METEOROLOGIA

CARTA DEL TIEMPO

SERVICIO METEOROLOGICO MEXICANO

ALTA

ALTA

ALTA

BAJA

BAJA

BAJA

1 2 3 4 5 6 7 8 9 10 11 12

Dirección verdadera de donde el viento sopla, a la hora de la observación, en 16 rumbos (Del noreste).

Dirección de las nubes. (De) norte).

Clase de nubes altas (Cirras denaus).

Clase de nubes medias. (Altocúmulus translúcidos).

Temperatura ambiente a la hora de la observación en grados enteros.

Cantidad total de nubes en décimos de cielo. (Cielo completamente cubierto).

Visibilidad horizontal la hora de la observación. (10 Kms).

Estado del tiempo a la hora de la observación. (Lluvia ligera a la hora de la observación; temporal eléctrico en la hora anterior).

Temperatura del punto de rocío a la hora de la observación en grados enteros.

Velocidad del viento superficial a la hora de la observación. (12 nudos).

Altura de la base de las nubes más bajas (1500 a 1000 metros).

Presión barométrica reducida al nivel del mar y a la gravedad normal en decenas, unidades y décimos de milibario.

Signo más o menos que indica si la presión está más alta o más baja que hace tres horas.

Caracteristica de la tendencia barométrica durante las horas anteriores.

Total de la tendencia barométrica durante las tres horas últimas, expresadas en décimos de milibario.

Altura de la precipitación en milímetros enteros.

Estado del tiempo en el período anterior a la hora de la observación. (Lluvia).

Cantidad total de nubes bajas a la hora de la observación (6 décimos).

Clase de nubes bajas. (Cumulo-Nimbus).

PROYECCION ORTOMORFA DE MERCATOR

ESCALA 10.000.000 EXACTA A LA LATITUD DE 22°30

SECRETARIA DE AGRICULTURA Y GANADERIA

LUNES 26 DE MAYO DE 1952 6.30 HS. (MERID. 90)

PRONOSTICO DEL TIEMPO PARA MAÑANA

Regiones

1 Descenso de temperatura. Cielo medio nublado. No habrá lluvias. Vientos moderados del oeste.

2 No habrá cambio de temperatura. Cielo despejado. No habrá lluvias. Vientos moderados Occidentales

3 No habrá cambio de temperatura. Cielo medio nublado. No habrá lluvias. Vientos moderados Occidentales

4 Ascenso de temperatura. Cielo medio nublado. Escasearán las lluvias. Vientos moderados del oeste.

5 Ascenso de temperatura. Cielo nublado. Lluvias aisladas. Vientos moderados Occidentales

6 Ascenso de temperatura. Cielo medio nublado. No habrá lluvias.

7 Ascenso de temperatura. Cielo medio nublado. No habrá lluvias.

8 Ascenso de temperatura. Cielo medio nublado. Escasearán las lluvias.

9 Ascenso de temperatura. Cielo nublado. Lluvias aisladas.

10 Ascenso de temperatura. Cielo medio nublado. No habrá lluvias. Vientos moderados del este.

11 Ascenso de temperatura. Cielo nublado. Lluvias aisladas. Vientos moderados del este.

12 No habrá cambio de temperatura. Cielo medio nublado. Escasearán las lluvias. Vientos moderados del noreste.

VALLE DE MEXICO

Poco cambio en la temperatura. Nabladosbajos con lluvias por la tarde o noche

ZINCOGRAFIA DE LA DIRECCION DE GEOGRAFIA Y METEOROLOGIA

CARTA DEL TIEMPO

SERVICIO METEOROLOGICO MEXICANO

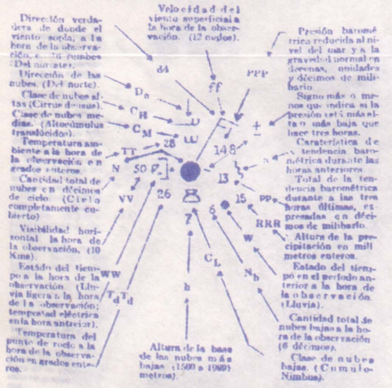

SECRETARIA DE AGRICULTURA Y GANADERIA

PROYECCION ORTOMORFA DE MERCATOR
ESCALA 10.000.000 EXACTA A LA LATITUD DE 22°30

MARTES 27 DE MAYO DE 1952 6.30 HS. (MERID. 90)

PRONOSTICO DEL TIEMPO PARA MAÑANA

Regiones

1. Descenso de temperatura. Cielo medio nublado. No habrá lluvias. Vientos moderados Variables.
2. Descenso de temperatura. Cielo medio nublado. No habrá lluvias. Vientos algo fuertes Variables.
3. Descenso de temperatura. Cielo medio nublado. No habrá lluvias. Vientos moderados boreales
4. No habrá cambio de temperatura. Cielo medio nublado. Escasearán las lluvias. Vientos moderados del oeste.
5. Ascenso de temperatura. Cielo nublado. Lluvias aisladas. Vientos moderados Australes
6. Descenso de temperatura. Cielo nublado. Lluvias escasas.
7. Descenso de temperatura. Cielo medio nublado. Lluvias escasas.
8. Descenso de temperatura. Cielo nublado. Lluvias aisladas.
9. Descenso de temperatura. Cielo nublado. Lluvias aisladas.
10. Descenso de temperatura. Cielo nublado. Lluvias aisladas. Vientos algo fuertes o fuertes del norte.
11. Descenso de temperatura. Cielo nublado. Lluvias escasas. Vientos algo fuertes o fuertes del norte.
12. Ascenso de temperatura. Cielo medio nublado. Lluvias escasas. Vientos moderados del este.

VALLE DE MEXICO

Comenzará a descender la temperaturara. Nublados con lluvias aisladas por la tarde o noche.

ZINCOGRAFIA DE LA DIRECCION DE GEOGRAFIA Y METEOROLOGIA

CARTA DEL TIEMPO

SERVICIO METEOROLOGICO MEXICANO

ALTA

BAJA

ALTA

BAJA

ALTA

BAJA

MIERCOLES 28 DE MAYO DE 1952 6.30 HS. (MERID. 90)

PRONOSTICO DEL TIEMPO PARA MAÑANA

Regiones

1 — No habrá cambio de temperatura. Cielo medio nublado. No habrá lluvias. Vientos moderados del noroeste.

2 — No habrá cambio de temperatura. Cielo despejado. No habrá lluvias. Vientos moderados del sur-suroeste.

3 — No habrá cambio de temperatura. Cielo medio nublado. No habrá lluvias. Vientos moderados del noroeste.

4 — Descenso de temperatura. Cielo nublado. Escasearán las lluvias. Vientos moderados del oeste.

5 — No habrá cambio de temperatura. Cielo nublado. Lluvias aisladas. Vientos moderados del Norte.

6 — Descenso de temperatura. Cielo nublado. Lluvias aisladas.

7 — Descenso de temperatura. Cielo nublado. Escasearán las lluvias.

8 — Descenso de temperatura. Cielo nublado. Lluvias aisladas.

9 — No habrá cambio de temperatura. Cielo nublado. Lluvias aisladas.

10 — Descenso de temperatura. Cielo nublado. Lluvias aisladas. Vientos moderados del Norte.

11 — No habrá cambio de temperatura. Cielo nublado. Lluvias generales. Vientos moderados del Norte.

12 — No habrá cambio de temperatura. Cielo medio nublado. Escasearán las lluvias. Vientos moderados del este.

VALLE DE MEXICO

Ligero descenso de temperatura. Dublado. Lluvias y tempestades eléctricas y aisladast

Dirección verdadera de donde el viento sopla, a la hora de la observación, en 16 rumbos (Del noreste).

Velocidad del viento superficial a la hora de la observación. (13 nudos).

Presión barométrica reducida al nivel del mar y a la gravedad normal en decenas, unidades y décimos de milibario.

Dirección de las nubes. (Del norte).

Signo más o menos que indica si la presión está más alta o más baja que hace tres horas.

Clase de nubes altas (Cirrus denase).

Características de tendencia barométrica durante las horas anteriores.

Clase de nubes medias. (Altocúmulus translúcidos).

Total de la tendencia barométrica durante a las tres horas últimas, expresadas en décimos de milibario.

Temperatura ambiente a la hora de la observación en grados enteros.

Altura de la precipitación en milímetros enteros.

Cantidad total de nubes en décimos de cielo. (Cielo completamente cubierto).

Estado del tiempo a la hora de la observación (antes de la observación).

Visibilidad horizontal a la hora de la observación. (10 Kms).

Cantidad total de nubes bajas a la hora de la observación (8 décimos).

Estado del tiempo a la hora de la observación. (Lluvia ligera a la hora de la observación; tempestad eléctrica en la hora anterior).

Clase de nubes bajas. (Cumulo-Nimbus).

Temperatura del punto de rocío a la hora de la observación en grados enteros.

Altura de la base de las nubes medias bajas (1500 a 1900 metros).

PROYECCION ORTOMORFA DE MERCATOR

ESCALA 10.000.000 EXACTA A LA LATITUD DE 22°30

SECRETARIA DE AGRICULTURA Y GANADERIA

ZINCOGRAFIA DE LA DIRECCION DE GEOGRAFIA Y METEOROLOGIA

CARTA DEL TIEMPO

SERVICIO METEOROLOGICO MEXICANO

ALTA

BAJA

ALTA

BAJA

ALTA

BAJA

Dirección verdadera de donde el viento sopla, a la hora de la observación, en 8 rumbos (Del norte

Dirección de las nubes (Del norte

Clase de nubes altas (Cirros (filosa)

Clase de nubes medias (Altocúmulus translúcidos)

Temperatura ambiente a la hora de la observación en grados centígrados

Cantidad total de nubes en décimos de cielo (Cielo completamente cubierto)

Visibilidad horizontal a la hora de la observación. (10 Kms.)

Estado del tiempo a la hora de la observación. (Lluvia ligera a la hora de la observación; temporal eléctrico en la hora anterior)

Temperatura del punto de rocío a la hora de la observación en grados centígrados

Velocidad del viento superficial a la hora de la observación (12 nudos)

Altura de la base de las nubes más bajas (1500 a 999 metros)

Presión barométrica reducida al nivel del mar y a la gravedad normal en decenas, unidades y décimos de milibario.

Signo más o menor que indica si la presión está más alta o más baja que hace tres horas

Características de tendencias barométricas durante las horas anteriores

Total de la tendencia barométrica durante las tres horas últimas, expresadas en décimos de milibario

Altura de la precipitación en milímetros enteros

Estado del tiempo en el período anterior a la hora de la observación. (Lluvia).

Cantidad total de nubes bajas a la hora de la observación (8 décimos)

Clase de nubes bajas (Cumulo-Nimbus).

SECRETARIA DE AGRICULTURA Y GANADERIA

PROYECCION ORTOMORFA DE MERCATOR

ESCALA 10.000.000 EXACTA A LA LATITUD DE 22°30

JUEVES 29 DE MAYO DE 1952 6.30 HS (MERID. 90)

PRONOSTICO DEL TIEMPO PARA MAÑANA

Regiones

1. Vientos moderados del noroeste. Cielo medio nublado. No habrá lluvias. Vientos moderados del oeste.
2. Ascenso de temperatura. Cielo medio nublado. No habrá lluvias. Vientos moderados del oeste.
3. No habrá cambio de temperatura. Cielo medio nublado. No habrá lluvias. Vientos moderados del noroeste.
4. No habrá cambio de temperatura. Cielo medio nublado. Lluvias escasas. Vientos moderados del oeste.
5. Descenso de temperatura. Cielo nublado. Lluvias aisladas. Vientos moderados del Norte.
6. Ascenso de temperatura. Cielo medio nublado. No habrá lluvias.
7. Ascenso de temperatura. Cielo medio nublado. No habrá lluvias.
8. No habrá cambio de temperatura. Cielo nublado. Lluvias escasas.
9. No habrá cambio de temperatura. Cielo nublado. Lluvias generales.
10. No habrá cambio de temperatura. Cielo nublado. Lluvias escasas. Vientos moderados del Norte.
11. No habrá cambio de temperatura. Cielo nublado. Lluvias generales. Vientos moderados del Norte.
12. Descenso de temperatura. Cielo nublado. Lluvias aisladas. Vientos moderados del este.

VALLE DE MEXICO

Poco cambio en la temperatura. Nublado. Lluvias aisladas por la tarde o noche.

ZINCOGRAFIA DE LA DIRECCION DE GEOGRAFIA Y METEOROLOGIA

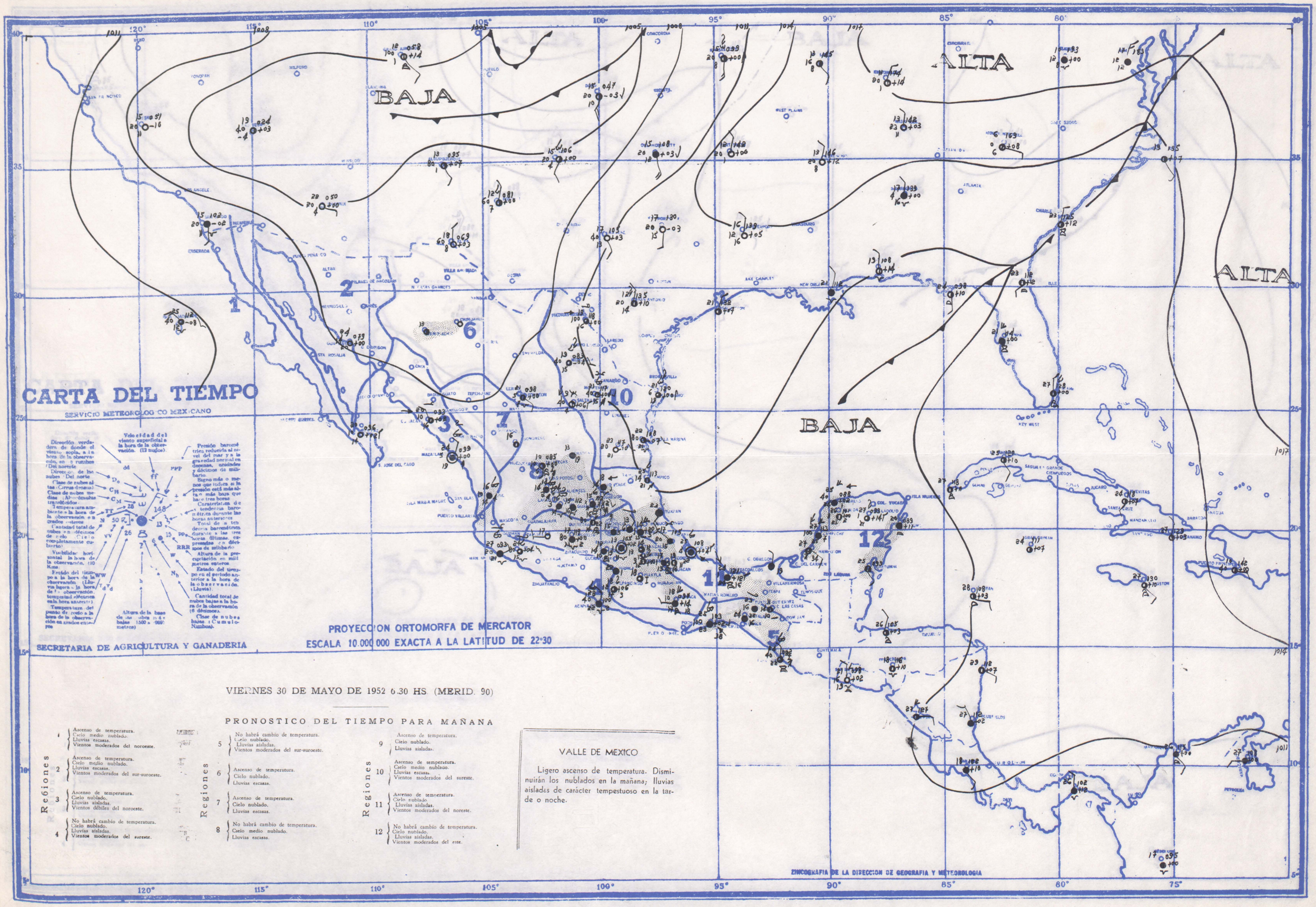
CARTA DEL TIEMPO
SERVICIO METEOROLOGICO MEXICANO
SECRETARIA DE AGRICULTURA Y GANADERIA
PROYECCION ORTOMORFA DE MERCATOR
ESCALA 10.000.000 EXACTA A LA LATITUD DE 22°30
BAJA
ALTA
BAJA
ALTA
VIERNES 30 DE MAYO DE 1952 6.30 HS. (MERID. 90)
PRONOSTICO DEL TIEMPO PARA MAÑANA
Regiones
1 Ascenso de temperatura. Cielo medio nublado. Lluvias escasas. Vientos moderados del noroeste.
2 Ascenso de temperatura. Cielo medio nublado. Lluvias escasas. Vientos moderados del sur-suroeste.
3 Ascenso de temperatura. Cielo nublado. Lluvias aisladas. Vientos débiles del noroeste.
4 No habrá cambio de temperatura. Cielo nublado. Lluvias aisladas. Vientos moderados del sureste.
5 No habrá cambio de temperatura. Cielo nublado. Lluvias aisladas. Vientos moderados del sur-suroeste.
6 Ascenso de temperatura. Cielo nublado. Lluvias escasas.
7 Ascenso de temperatura. Cielo nublado. Lluvias escasas.
8 No habrá cambio de temperatura. Cielo medio nublado. Lluvias escasas.
9 Ascenso de temperatura. Cielo nublado. Lluvias aisladas.
10 Ascenso de temperatura. Cielo medio nublado. Lluvias escasas. Vientos moderados del sureste.
11 Ascenso de temperatura. Cielo nublado. Lluvias aisladas. Vientos moderados del noreste.
12 No habrá cambio de temperatura. Cielo nublado. Lluvias aisladas. Vientos moderados del este.
VALLE DE MEXICO
Ligero ascenso de temperatura. Disminuirán los nublados en la mañana; lluvias aisladas de carácter tempestuoso en la tarde o noche.
ZINCOGRAFIA DE LA DIRECCION DE GEOGRAFIA Y METEOROLOGIA

CARTA DEL TIEMPO

SERVICIO METEOROLOGICO MEXICANO

ALTA

BAJA

ALTA

BAJA

ALTA

BAJA

Dirección verdadera de donde el viento sopla, a la hora de la observación, en 8 rumbos (Del norte

Dirección de las nubes (Del norte

Clase de nubes altas (Cirros (Cirrus)

Clase de nubes medias (Altocumulus translúcidos

Temperatura ambiente a la hora de la observación en grados centígrados

Cantidad total de nubes en décimos de cielo (Cielo completamente cubierto)

Visibilidad horizontal a la hora de la observación, (10 Kms.

Estado del tiempo a la hora de la observación. (Hace una hora a la hora de la observación. temporal eléctrico en esta hora anterior)

Temperatura del punto de rocío a la hora de la observación en grados centígrados

Velocidad del viento superficial a la hora de la observación. (12 nudos)

Altura de la base de las nubes bajas (500 a 999 metros)

Presión barométrica reducida al nivel del mar y a la gravedad normal en decenas, unidades y décimos de milibario

Signo más o menos que indica si la presión está más alta o más baja que hace tres horas

Características de la tendencia barométrica durante las horas anteriores

Total de la tendencia barométrica durante las tres horas últimas, expresado en décimos de milibario

Altura de la precipitación en milímetros enteros

Estado del tiempo en el período anterior a la hora de la observación. (Lluvia)

Cantidad total de nubes bajas a la hora de la observación (6 décimos)

Clase de nubes bajas (Cumulonimbus)

PROYECCION ORTOMORFA DE MERCATOR

ESCALA 10.000 000 EXACTA A LA LATITUD DE 22°30

SECRETARIA DE AGRICULTURA Y GANADERIA

SEP 4 1952 WEATHER BUREAU

SABADO 31 DE MAYO DE 1952 6.30 HS. (MERID. 90)

PRONOSTICO DEL TIEMPO PARA MAÑANA

Regiones

1 — Ascenso de temperatura. Cielo nublado. Lluvias escasas. Vientos moderados del sur-suroeste.

2 — Ascenso de temperatura. Cielo nublado. Lluvias escasas. Vientos débiles del sureste.

3 — No habrá cambio de temperatura. Cielo nublado. Lluvias aisladas. Vientos moderados del noroeste.

4 — No habrá cambio de temperatura. Cielo nublado. Lluvias generales. Vientos moderados del este.

5 — No habrá cambio de temperatura. Cielo nublado. Lluvias aisladas. Vientos moderados del noroeste.

6 — No habrá cambio de temperatura. Cielo nublado. Lluvias escasas.

7 — No habrá cambio de temperatura. Cielo nublado. Lluvias aisladas.

8 — No habrá cambio de temperatura. Cielo nublado. Lluvias generales.

9 — No habrá cambio de temperatura. Cielo nublado. Lluvias generales.

10 — No habrá cambio de temperatura. Cielo nublado. Lluvias escasas. Vientos moderados del sureste.

11 — No habrá cambio de temperatura. Cielo nublado. Lluvias aisladas. Vientos moderados del sureste.

12 — No habrá cambio de temperatura. Cielo nublado. Lluvias generales. Vientos moderados del sureste.

VALLE DE MEXICO

Poco cambio en la temperatura. Medio nublado en la mañana. Lluvias en la tarde o noche.

TIPOGRAFIA DE LA DIRECCION DE GEOGRAFIA Y METEOROLOGIA