National Oceanic and Atmospheric Administration

ERRATA NOTICE

One or more conditions of the original document may affect the quality of the image, such as:

Discolored pages
Faded or light ink
Binding intrudes into the text

This has been a co-operative project between the NOAA Central Library and the Climate Database Modernization Program, National Climate Data Center (NCDC). To view the original document, please contact the NOAA Central Library in Silver Spring, MD at (301) 713-2607 x124 or Library.Reference@noaa.gov

HOV Services
Imaging Contractor
12200 Kiln Court
Beltsville, MD 20704-1387
July 23, 2010

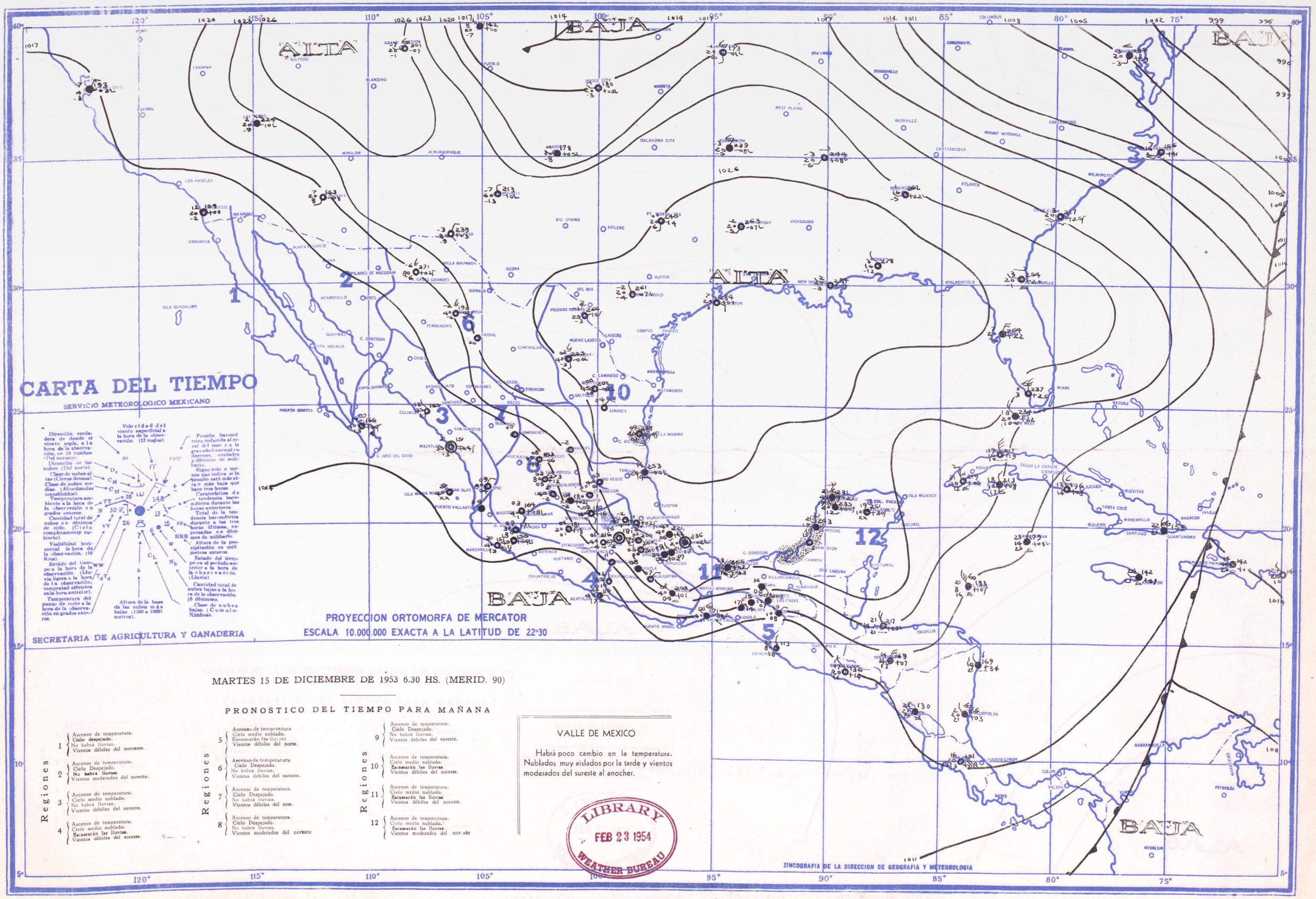
CARTA DEL TIEMPO
SERVICIO METEOROLOGICO MEXICANO
SECRETARIA DE AGRICULTURA Y GANADERIA
PROYECCION ORTOMORFA DE MERCATOR
ESCALA 10.000.000 EXACTA A LA LATITUD DE 22°30
ALTA
BAJA
ZINCOGRAFIA DE LA DIRECCION DE GEOGRAFIA Y METEOROLOGIA
Dirección verdadera de donde el viento sopla, a la hora de la observación, en 16 rumbos (Del noreste).
Dirección de las nubes. (Del norte).
Clase de nubes altas (Cirrus densus).
Clase de nubes medias. (Altocúmulus translúcidos).
Temperatura ambiente a la hora de la observación en grados enteros.
Cantidad total de nubes en décimos de cielo. (Cielo completamente cubierto).
Visibilidad horizontal la hora de la observación. (10 Kms).
Estado del tiempo a la hora de la observación. (Lluvia ligera a la hora de la observación; tempestad eléctrica en la hora antreior).
Temperatura del punto de rocío a la hora de la observación en grados enteros.
Velocidad del viento superficial a la hora de la observación. (12 nudos).
Altura de la base de las nubes más bajas (1500 a 1999) metros).
Presión barométrica reducida al nivel del mar y a la gravedad normal en decenas, unidades y décimos de milibario.
Signo más o menos que indica si la presión está más alta o más baja que hace tres horas.
Caraterística de la tendencia barométrica durante las horas anteriores.
Total de la tendencia barométrica durante a las tres horas últimas, expresadas en décimos de milibario.
Altura de la precipitación en milímetros enteros.
Estado del tiempo en el período anterior a la hora de la observación. (Lluvia).
Cantidad total de nubes bajas a la hora de la observación (6 décimos).
Clase de nubes bajas. (Cumulo-Nimbus).
MARTES 15 DE DICIEMBRE DE 1953 6.30 HS. (MERID. 90)
PRONOSTICO DEL TIEMPO PARA MAÑANA
Regiones
1 Ascenso de temperatura. Cielo despejado. No habrá lluvias. Vientos débiles del noroeste.
2 Ascenso de temperatura. Cielo Despejado. No habrá lluvias. Vientos moderados del sureste.
3 Ascenso de temperatura. Cielo medio nublado. No habrá lluvias. Vientos débiles del sureste.
4 Ascenso de temperatura. Cielo medio nublado. Escasearán las lluvias. Vientos débiles del sureste.
5 Ascenso de temperatura Cielo medio nublado. Escasearán las lluvias Vientos débiles del norte.
6 Ascenso de temperatura Cielo Despejado. No habrá lluvias. Vientos débiles del sureste.
7 Ascenso de temperatura. Cielo Despejado. No habrá lluvias. Vientos débiles del este.
8 Ascenso de temperatura. Cielo Despejado. No habrá lluvias. Vientos moderados del noreste
9 Ascenso de temperatura. Cielo Despejado. No habrá lluvias. Vientos débiles del sureste.
10 Ascenso de temperatura. Cielo medio nublado. Escasearán las lluvias. Vientos débiles del sureste.
11 Ascenso de temperatura. Cielo medio nublado. Escasearán las lluvias. Vientos débiles del noreste.
12 Ascenso de temperatura. Cielo medio nublado. Escasearán las lluvias. Vientos moderados del noreste
VALLE DE MEXICO
Habrá poco cambio en la temperatura. Nublados muy aislados por la tarde y vientos moderados del sureste al anocher.
LIBRARY
FEB 23 1954
WEATHER BUREAU

CARTA DEL TIEMPO

SERVICIO METEOROLOGICO MEXICANO

ALTA

BAJA

BAJA

BAJA

Dirección verdadera de donde el viento sopla, a la hora de la observación, en 16 rumbos (Del norte).

Dirección de las nubes (Del norte).

Clase de nubes altas (Cirrus densus).

Clase de nubes medias (Altocúmulus translúcidos).

Temperatura ambiente a la hora de la observación en grados enteros.

Cantidad total de nubes en décimos de cielo. (Cielo completamente cubierto).

Visibilidad horizontal a la hora de la observación. (10 Kms).

Estado del tiempo a la hora de la observación. (Lluvia ligera a la hora de la observación; tempestad eléctrica en la hora anterior).

Temperatura del punto de rocío a la hora de la observación en grados enteros.

Velocidad del viento superficial a la hora de la observación. (12 nudos).

Altura de la base de las nubes más bajas (1500 a 1900 metros).

Presión barométrica reducida al nivel del mar y a la gravedad normal en decenas, unidades y décimos de milibario.

Signo más o menos que indica si la presión está más alta o más baja que hace tres horas.

Característica de tendencia barométrica durante las horas anteriores.

Total de la tendencia barométrica durante a las tres horas últimas, expresadas en décimos de milibario.

Altura de la precipitación en milímetros enteros.

Estado del tiempo en el período anterior a la hora de la observación. (Lluvia).

Cantidad total de nubes bajas a la hora de la observación (6 décimos).

Clase de nubes bajas. (Cumulo-Nimbus).

SECRETARIA DE AGRICULTURA Y GANADERIA

PROYECCION ORTOMORFA DE MERCATOR

ESCALA 10.000.000 EXACTA A LA LATITUD DE 22°30

MIERCOLES 16 DE DICIEMBRE DE 1953 6.30 HS. (MERID. 90)

PRONOSTICO DEL TIEMPO PARA MAÑANA

Regiones

1 — Ascenso de temperatura. Cielo medio nublado. No habrá lluvias. Vientos débiles del oeste.

2 — Ascenso de temperatura. Cielo Despejado. No habrá lluvias. Vientos moderados del sureste.

3 — Ascenso de temperatura. Cielo medio nublado. No habrá lluvias. Vientos débiles del sureste.

4 — Ascenso de temperatura. Cielo medio nublado. No habrá lluvias. Vientos débiles del oeste.

5 — Ascenso de temperatura. Cielo nublado. Lluvias aisladas. Vientos débiles del norte.

6 — Ascenso de temperatura. Cielo Despejado. No habrá lluvias.

7 — Ascenso de temperatura. Cielo medio nublado. No habrá lluvias.

8 — Ascenso de temperatura. No habrá lluvias. Vientos moderados del noreste

9 — Ascenso de temperatura. Cielo medio nublado. No habrá lluvias. Vientos débiles del sureste.

10 — Ascenso de temperatura. Cielo medio nublado. No habrá lluvias. Vientos débiles del noreste.

11 — Ascenso de temperatura. Cielo medio nublado. Escasearán las lluvias. Vientos débiles del norte.

12 — Ascenso de temperatura. Cielo medio nublado. Escasearán las lluvias. Vientos moderados del noreste

VALLE DE MEXICO

Continuará ascendiendo la temperatura ligeramente pero volverá a helar. Soplarán vientos moderados del sureste por la tarde. Se formarán nublados después del medio día.

LIBRARY
FEB 23 1954
WEATHER BUREAU

ZINCOGRAFIA DE LA DIRECCION DE GEOGRAFIA Y METEOROLOGIA

CARTA DEL TIEMPO

SERVICIO METEOROLOGICO MEXICANO

SECRETARIA DE AGRICULTURA Y GANADERIA

PROYECCION ORTOMORFA DE MERCATOR

ESCALA 10.000.000 EXACTA A LA LATITUD DE 22°30

JUEVES 17 DE DICIEMBRE DE 1953 6.30 HS. (MERID. 90)

ZINCOGRAFIA DE LA DIRECCION DE GEOGRAFIA Y METEOROLOGIA

BAJA

ALTA

BAJA

BAJA

Dirección verdadera de donde el viento sopla, a la hora de la observación, en 16 rumbos (Del noreste).

Dirección de las nubes. (Del norte).

Clase de nubes altas (Cirrus densus).

Clase de nubes medias. (Altocúmulus translúcidos).

Temperatura ambiente a la hora de la observación en grados esterco.

Cantidad total de nubes en décimos de cielo. (Cielo completamente cubierto).

Visibilidad horizontal la hora de la observación. (10 Kms).

Estado del tiempo a la hora de la observación. (Lluvias ligera a la hora de la observación; temporal eléctrico en la hora antreior).

Temperatura del punto de rocío a la hora de la observación en grados enteros.

Velocidad del viento superficial a la hora de la observación. (12 nudos).

Presión barométrica reducida al nivel del mar y a la gravedad normal en decenas, unidades y décimos de milibario.

Signo más o menos que indica si la presión está más alta o más baja que hace tres horas.

Características de tendencia barométrica durante las horas anteriores.

Total de la tendencia barométrica durante a las tres horas últimas, expresadas en décimos de milibario.

Altura de la precipitación en mil metros enteros.

Estado del tiempo en el período anterior a las hora de la observación. (Lluvia).

Cantidad total de nubes bajas a la hora de la observación (6 décimos).

Clase de nubes bajas. (Cumulo-Nimbus).

Altura de la base de las nubes más bajas (1500 a 1999 metros).

PRONOSTICO DEL TIEMPO PARA MAÑANA

Regiones

1. Ascenso de temperatura. Cielo Despejado. No habrá lluvias. Vientos débiles del sureste.
2. Ascenso de temperatura. Cielo medio nublado. No habrá lluvias. Vientos moderados del sureste.
3. Ascenso de temperatura. Cielo medio nublado. No habrá lluvias. Vientos débiles del este.
4. Ascenso de temperatura. Cielo medio nublado. Escasearán las lluvias. Vientos débiles del sureste.
5. Ascenso de temperatura. Cielo medio nublado. Escasearán las lluvias. Vientos débiles del norte.
6. Ascenso de temperatura. Cielo medio nublado. No habrá lluvias. Vientos débiles del este.
7. Ascenso de temperatura. Cielo Despejado. No habrá lluvias.
8. Ascenso de temperatura. Cielo medio nublado. No habrá lluvias. Vientos moderados del noreste
9. Ascenso de temperatura. Cielo medio nublado. No habrá lluvias. Vientos débiles del sureste.
10. Ascenso de temperatura. Cielo medio nublado. Escasearán las lluvias. Vientos débiles del noreste.
11. Ascenso de temperatura. Cielo medio nublado. Escasearán las lluvias. Vientos moderados del noreste
12. Descenso de temperatura. Cielo medio nublado. Escasearán las lluvias. Vientos moderados del noreste

VALLE DE MEXICO

Ascenderá la temperatura. Prevalecerá cielo medio nublado. Soplarán vientos débiles del norte por la tarde. Helará ligeramente.

CARTA DEL TIEMPO

SERVICIO METEOROLOGICO MEXICANO

ALTA

ALTA

BAJA

BAJA

BAJA

1 2 3 4 5 6 7 8 10 11 12

Velocidad del viento superficial a la hora de la observación (12 nudos).

Dirección verdadera de donde el viento sopla, a la hora de la observación, en 16 rumbos (Del noreste).

Dirección de las nubes. (Del norte).

Clase de nubes altas (Cirrus densus).

Clase de nubes medias. (Altocúmulus translúcidos).

Temperatura ambiente a la hora de la observación en grados enteros.

Cantidad total de nubes en décimos de cielo. (Cielo completamente cubierto).

Visibilidad horizontal a la hora de la observación. (10 Kms).

Estado del tiempo a la hora de la observación. (Lluvia ligera a la hora de la observación; tempestad eléctrica en la hora anterior).

Temperatura del punto de rocío a la hora de la observación en grados enteros.

Presión barométrica reducida al nivel del mar y a la gravedad normal en decenas, unidades y décimos de milibario.

Signo más o menos que indica si la presión está más alta o más baja que hace tres horas.

Característica de la tendencia barométrica durante las horas anteriores.

Total de la tendencia barométrica durante las tres horas últimas, expresadas en décimos de milibario.

Altura de la precipitación en milímetros enteros.

Estado del tiempo en el período anterior a la hora de la observación. (Lluvia).

Cantidad total de nubes bajas a la hora de la observación (6 décimos).

Clase de nubes bajas. (Cumulo-Nimbus).

Altura de la base de las nubes más bajas (1500 a 1999 metros).

SECRETARIA DE AGRICULTURA Y GANADERIA

PROYECCION ORTOMORFA DE MERCATOR

ESCALA 10.000.000 EXACTA A LA LATITUD DE 22°30

VIERNES 18 DE DICIEMBRE DE 1953 6.30 HS. (MERID. 90)

PRONOSTICO DEL TIEMPO PARA MAÑANA

Regiones

1. No habrá cambio de temperatura. Cielo medio nublado. No habrá lluvias. Vientos débiles del noroeste.
2. No habrá cambio de temperatura. Cielo medio nublado. Escasearán las lluvias. Vientos moderados del sureste.
3. No habrá cambio de temperatura. Cielo medio nublado. Escasearán las lluvias. Vientos débiles del norte.
4. Ascenso de temperatura. Cielo medio nublado. Escasearán las lluvias. Vientos débiles del sureste.
5. Ascenso de temperatura. Cielo medio nublado. Escasearán las lluvias. Vientos débiles del norte.
6. No habrá cambio de temperatura. Cielo medio nublado. No habrá lluvias.
7. Ascenso de temperatura. Cielo medio nublado. No habrá lluvias.
8. Ascenso de temperatura. Cielo medio nublado. No habrá lluvias. Vientos moderados del noreste
9. Ascenso de temperatura. Cielo medio nublado. Escasearán las lluvias. Vientos débiles del sureste.
10. Ascenso de temperatura. Cielo medio nublado. Escasearán las lluvias. Vientos débiles del este.
11. Ascenso de temperatura. Cielo medio nublado. Lluvias aisladas. Vientos moderados del sureste.
12. No habrá cambio de temperatura. Cielo nublado. Lluvias aisladas. Vientos moderados del noroeste.

VALLE DE MEXICO

Habrá poco cambio en la temperatura. Prevalecerá cielo medio nublado durante el día y por la tarde habrá nublados amenazadores.

ZINCOGRAFIA DE LA DIRECCION DE GEOGRAFIA Y METEOROLOGIA

CARTA DEL TIEMPO

SERVICIO METEOROLOGICO MEXICANO

SECRETARIA DE AGRICULTURA Y GANADERIA

PROYECCION ORTOMORFA DE MERCATOR

ESCALA 10.000.000 EXACTA A LA LATITUD DE 22°30

SABADO 19 DE DICIEMBRE DE 1953 6.30 HS. (MERID. 90)

ZINCOGRAFIA DE LA DIRECCION DE GEOGRAFIA Y METEOROLOGIA

ALTA

BAJA

ALTA

BAJA

BAJA

1 2 3 4 5 6 7 10 12

Dirección verdadera de donde el viento sopla, a la hora de la observación, en 16 rumbos (Del norte).

Dirección de las nubes. (Del norte).

Clase de nubes altas (Cirrus densus). Clase de nubes medias. (Altocúmulus translúcidos).

Temperatura ambiente a la hora de la observación en grados enteros.

Cantidad total de nubes en décimos de cielo. (Cielo completamente cubierto).

Visibilidad horizontal a la hora de la observación. (10 Kms)

Estado del tiempo a la hora de la observación. (Llueve ligero a la hora de la observación; tempestad eléctrica en la hora anterior).

Temperatura del punto de rocío a la hora de la observación en grados enteros.

Velocidad del viento superficial a la hora de la observación. (12 nudos).

Altura de la base de las nubes más bajas (1500 a 1969 metros).

Presión barométrica reducida al nivel del mar y a la gravedad normal en decenas, unidades y décimos de milibario.

Signo más o menos que indica si la presión está más alta o más baja que hace tres horas.

Característica de tendencia barométrica durante las horas anteriores.

Total de la tendencia barométrica durante a las tres horas últimas, expresadas en décimos de milibario.

Altura de la precipitación en milímetros enteros.

Estado del tiempo en el período anterior a la hora de la observación. (Lluvias).

Cantidad total de nubes bajas a la hora de la observación (6 décimos).

Clase de nubes bajas. (Cumulo-Nimbus).

PRONOSTICO DEL TIEMPO PARA MAÑANA

Regiones

1 — No habrá cambio de temperatura. Cielo medio nublado. No habrá lluvias. Vientos moderados del noroeste.

2 — No habrá cambio de temperatura. Cielo despejado. No habrá lluvias. Vientos débiles del oeste.

3 — No habrá cambio de temperatura. Cielo medio nublado. No habrá lluvias. Vientos débiles del norte.

4 — No habrá cambio de temperatura. Cielo medio nublado. Escasearán las lluvias. Vientos moderados del suroeste.

5 — Ascenso de temperatura. Cielo medio nublado. Escasearán las lluvias. Vientos débiles del noroeste.

6 — No habrá cambio de temperatura. Cielo Despejado. No habrá lluvias. Vientos débiles del norte.

7 — Ascenso de temperatura. Cielo medio nublado. No habrá lluvias. Vientos débiles del este.

8 — Ascenso de temperatura. Cielo medio nublado. No habrá lluvias.

9 — Ascenso de temperatura. Cielo medio nublado. Escasearán las lluvias. Vientos débiles del sureste.

10 — Ascenso de temperatura. Cielo medio nublado. Escasearán las lluvias. Vientos débiles del sureste.

11 — Ascenso de temperatura. Cielo medio nublado. Lluvias aisladas. Vientos moderados del noreste.

12 — No habrá cambio de temperatura. Cielo nublado. Lluvias aisladas. Vientos débiles del noreste.

VALLE DE MEXICO

Ascenderá poco la temperatura. Prevalecerá cielo medio nublado y brumoso.

CARTA DEL TIEMPO

SERVICIO METEOROLOGICO MEXICANO

ALTA

BAJA

ALTA

BAJA

Dirección verdadera de donde el viento sopla, a la hora de la observación, en 16 rumbos (Del noreste).

Dirección de las nubes. (Del norte).

Clase de nubes altas (Cirrus densus).

Clase de nubes medias. (Altocúmulus translúcidos).

Temperatura ambiente a la hora de la observación en grados enteros.

Cantidad total de nubes en décimos de cielo. (Cielo completamente cubierto).

Visibilidad horizontal la hora de la observación. (10 Kms).

Estado del tiempo a la hora de la observación. (Llovizna ligera a la hora de la observación; temporal eléctrico en la hora antrerior).

Temperatura del punto de roció a la hora de la observación en grados enteros.

Velocidad del viento superficial a la hora de la observación. (12 nudos).

Altura de la base de las nubes más bajas (1500 a 1999 metros).

Presión barométrica reducida al nivel del mar y a la gravedad normal en decenas, unidades y décimos de milibario.

Signo más o menos que indica si la presión está más alta o más baja que hace tres horas.

Caraterística de tendencia barométrica durante las horas anteriores.

Total de la tendencia barométrica durante a las tres horas últimas, expresadas en décimos de milibario.

Altura de la precipitación en mill metros enteros.

Estado del tiempo en el periodo anterior a la hora de la observación. (Lluvia).

Cantidad total de nubes bajas a la hora de la observación (6 décimos).

Clase de nubes bajas. (Cumulo-Nimbus).

SECRETARIA DE AGRICULTURA Y GANADERIA

PROYECCION ORTOMORFA DE MERCATOR

ESCALA 10.000.000 EXACTA A LA LATITUD DE 22°30

DOMINGO 20 DE DICIEMBRE DE 1953 6.30 HS. (MERID. 90)

PRONOSTICO DEL TIEMPO PARA MAÑANA

Regiones

1 — Descenso de temperatura. Cielo medio nublado. No habrá lluvias. Vientos moderados del oeste.

2 — Descenso de temperatura. Cielo medio nublado. No habrá lluvias. Vientos moderados del oeste.

3 — No habrá cambio de temperatura. Cielo Despejado. No habrá lluvias. Vientos moderados del oeste.

4 — No habrá cambio de temperatura. Cielo nublado. Escasearán las lluvias. Vientos débiles del oeste.

5 — Ascenso de temperatura. Cielo medio nublado. No habrá lluvias. Vientos débiles del norte.

6 — Descenso de temperatura. Cielo Despejado. No habrá lluvias. Heladas.

7 — No habrá cambio de temperatura. Cielo Despejado. Heladas.

8 — No habrá cambio de temperatura. Cielo medio nublado. No habrá lluvias.

9 — No habrá cambio de temperatura. Cielo nublado. Escasearán las lluvias

10 — Ascenso de temperatura. Cielo medio nublado. Escasearán las lluvias.

11 — Ascenso de temperatura. Cielo medio nublado. No habrá lluvias. Vientos débiles Orientales.

12 — Ascenso de temperatura. Cielo medio nublado. No habrá lluvias. Vientos moderados Orientales.

VALLE DE MEXICO

Poco cambio en la temperatura.
Nublado, escaseando las lluvias.

ZINCOGRAFIA DE LA DIRECCION DE GEOGRAFIA Y METEOROLOGIA

CARTA DEL TIEMPO

SERVICIO METEOROLOGICO MEXICANO

ALTA

BAJA

ALTA

1

2

3

4

5

6

7

10

11

12

Dirección verdadera de donde el viento sopla, a la hora de la observación, en 16 rumbos (Del noroeste).

Dirección de las nubes (Del norte)

Clase de nubes altas (Cirrus densus).

Clase de nubes medias. (Altocúmulus translúcidos).

Temperatura ambiente a la hora de la observación en grados enteros.

Cantidad total de nubes en décimos de cielo. (Cielo completamente cubierto).

Visibilidad horizontal a la hora de la observación. (10 Kms).

Estado del tiempo a la hora de la observación. (Lluvia ligera a la hora de la observación; tempestad eléctrica en la hora anterior).

Temperatura del punto de rocío a la hora de la observación en grados enteros.

Velocidad del viento superficial a la hora de la observación. (12 nudos).

Altura de la base de las nubes más bajas (1500 a 1999) metros.

Presión barométrica reducida al nivel del mar y a la gravedad normal en decenas, unidades y décimos de milibario.

Signo más o menos que indica si la presión está más alta o más baja que hace tres horas.

Característica de tendencia barométrica durante las horas anteriores.

Total de la tendencia barométrica durante a las tres horas últimas, expresadas en décimos de milibario.

Altura de la precipitación en milímetros enteros.

Estado del tiempo en el período anterior a la hora de la observación. (Lluvia).

Cantidad total de nubes bajas a la hora de la observación (6 décimos).

Clase de nubes bajas. (Cumulo-Nimbus).

SECRETARIA DE AGRICULTURA Y GANADERIA

PROYECCION ORTOMORFA DE MERCATOR

ESCALA 10.000.000 EXACTA A LA LATITUD DE 22°30

LUNES 21 DE DICIEMBRE DE 1953 6.30 HS. (MERID. 90)

PRONOSTICO DEL TIEMPO PARA MAÑANA

Regiones

1. Descenso de temperatura. Cielo Despejado. No habrá lluvias. Vientos algo fuertes noroeste.
2. Descenso de temperatura. Cielo despejado. No habrá lluvias. Vientos algo fuertes del norte.
3. Descenso de temperatura. Cielo medio nublado. Escasearán las lluvias. Vientos algo fuertes del noroeste.
4. No habrá cambio de temperatura. Cielo medio nublado. No habrá lluvias. Vientos moderados del oeste.
5. No habrá cambio de temperatura. Cielo nublado. No habrá lluvias. Vientos moderados del suroeste.
6. Descenso de temperatura. Cielo Despejado. No habrá lluvias. Heladas.
7. Descenso de temperatura. Cielo medio nublado. Escasearán las lluvias.
8. No habrá cambio de temperatura. Cielo Despejado. No habrá lluvias. Heladas.
9. No habrá cambio de temperatura. Cielo medio nublado. No habrá lluvias. Heladas ligeras.
10. No habrá cambio de temperatura. Cielo medio nublado. No habrá lluvias. Vientos moderados del suroeste.
11. No habrá cambio de temperatura. Cielo nublado. Escasearán las lluvias. Vientos moderados del suroeste.
12. Ascenso de temperatura. Cielo nublado. Escasearán las lluvias. Vientos moderados del sur.

VALLE DE MEXICO

Poco cambio en la temperatura. Despejado en la mañana con heladas; nublados bajos aislados en la tarde en la región sur del valle.

ZINCOGRAFIA DE LA DIRECCION DE GEOGRAFIA Y METEOROLOGIA

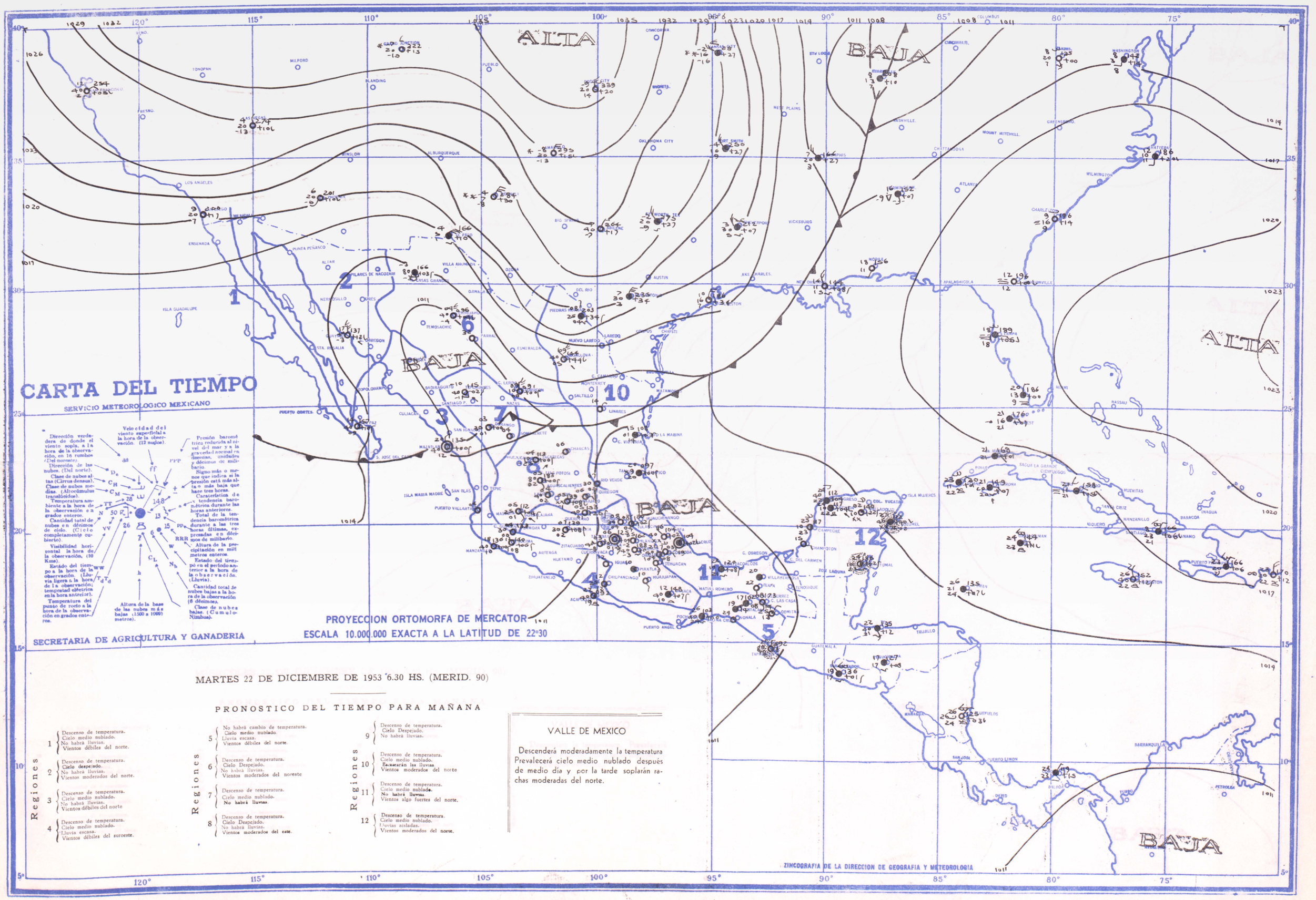
CARTA DEL TIEMPO
SERVICIO METEOROLOGICO MEXICANO
SECRETARIA DE AGRICULTURA Y GANADERIA
PROYECCION ORTOMORFA DE MERCATOR
ESCALA 10.000.000 EXACTA A LA LATITUD DE 22°30
ALTA
BAJA
ZINCOGRAFIA DE LA DIRECCION DE GEOGRAFIA Y METEOROLOGIA
MARTES 22 DE DICIEMBRE DE 1953 6.30 HS. (MERID. 90)
PRONOSTICO DEL TIEMPO PARA MAÑANA
Regiones
1 Descenso de temperatura. Cielo medio nublado. No habrá lluvias. Vientos débiles del norte.
2 Descenso de temperatura. Cielo despejado. No habrá lluvias. Vientos moderados del norte.
3 Descenso de temperatura. Cielo medio nublado. No habrá lluvias. Vientos débiles del norte
4 Descenso de temperatura. Cielo medio nublado. Lluvia escasa. Vientos débiles del suroeste.
5 No habrá cambio de temperatura. Cielo medio nublado. Lluvia escasa. Vientos débiles del norte.
6 Descenso de temperatura. Cielo Despejado. No habrá lluvias. Vientos moderados del noreste
7 Descenso de temperatura. Cielo medio nublado. No habrá lluvias.
8 Descenso de temperatura. Cielo Despejado. No habrá lluvias. Vientos moderados del este.
9 Descenso de temperatura. Cielo Despejado. No habrá lluvias.
10 Descenso de temperatura. Cielo medio nublado. Escasearán las lluvias. Vientos moderados del norte
11 Descenso de temperatura. Cielo medio nublado. No habrá lluvias. Vientos algo fuertes del norte.
12 Descenso de temperatura. Cielo medio nublado. Lluvias aisladas. Vientos moderados del norte.
VALLE DE MEXICO
Descenderá moderadamente la temperatura Prevalecerá cielo medio nublado después de medio día y por la tarde soplarán rachas moderadas del norte.

CARTA DEL TIEMPO

SERVICIO METEOROLOGICO MEXICANO

MIERCOLES 23 DE DICIEMBRE DE 1953 6.30 HS. (MERID. 90)

ALTA

ALTA

BAJA

BAJA

BAJA

PROYECCION ORTOMORFA DE MERCATOR

ESCALA 10.000.000 EXACTA A LA LATITUD DE 22°30

SECRETARIA DE AGRICULTURA Y GANADERIA

ZINCOGRAFIA DE LA DIRECCION DE GEOGRAFIA Y METEOROLOGIA

Dirección verdadera de donde el viento sopla, a la hora de la observación, en 16 rumbos (Del noreste).

Dirección de las nubes. (Del norte).

Clase de nubes altas (Cirrus densus).

Clase de nubes medias. (Altocúmulus translúcidos).

Temperatura ambiente a la hora de la observación en grados enteros.

Cantidad total de nubes en décimos de cielo. (Cielo completamente cubierto).

Visibilidad horizontal la hora de la observación, (10 Kms).

Estado del tiempo a la hora de la observación. (Lluvia ligera a la hora de la observación; tempestad eléctrica en la hora anterior).

Temperatura del punto de rocío a la hora de la observación en grados enteros.

Velocidad del viento superficial a la hora de la observación. (12 nudos).

Altura de la base de las nubes más bajas (1500 a 1999) metros).

Presión barométrica reducida al nivel del mar y a la gravedad normal en decenas, unidades y décimos de milibario.

Signo más o menos que indica si la presión está más alta o más baja que hace tres horas.

Característica de tendencia barométrica durante las horas anteriores.

Total de la tendencia barométrica durante a las tres horas últimas, expresadas en décimos de milibario.

Altura de la precipitación en milímetros enteros.

Estado del tiempo en el período anterior a la hora de la observación. (Lluvias).

Cantidad total de nubes bajas a la hora de la observación (8 décimos).

Clase de nubes bajas. (Cumulo-Nimbus).

PRONOSTICO DEL TIEMPO PARA MAÑANA

Regiones

1. No habrá cambio de temperatura. Cielo medio nublado. No habrá lluvias. Vientos débiles del norte.
2. Descenso de temperatura. Cielo medio nublado. No habrá lluvias. Vientos moderados del Norte.
3. Descenso de temperatura. Cielo medio nublado. No habrá lluvias. Vientos débiles del norte.
4. Descenso de temperatura. Cielo medio nublado. Escasearán las lluvias. Vientos moderados del oeste.
5. Descenso de temperatura. Cielo medio nublado. Escasearán las lluvias. Vientos moderados del norte.
6. Descenso de temperatura. Cielo medio nublado. No habrá lluvias. Vientos moderados del noreste.
7. Descenso de temperatura. Cielo medio nublado. No habrá lluvias. Vientos débiles del oeste.
8. Descenso de temperatura. Cielo medio nublado. No habrá lluvias. Vientos débiles del norte.
9. Descenso de temperatura. Cielo medio nublado. Escasearán las lluvias.
10. Descenso de temperatura. Cielo medio nublado. Escasearán las lluvias. Vientos moderados del norte
11. Descenso de temperatura. Cielo medio nublado. Lluvias aisladas. Vientos algo fuertes del norte.
12. Descenso de temperatura. Cielo medio nublado. Escasearán las lluvias. Vientos moderados del norte.

VALLE DE MEXICO

Descenderá la temperatura. Prevalecerá cielo medio nublado por la tarde soplarán rachas moderados del norte.

CARTA DEL TIEMPO

SERVICIO METEOROLOGICO MEXICANO

ALTA

ALTA

BAJA

BAJA

1 2 3 4 5 6 7 10 11 12

Dirección verdadera de donde el viento sopla, a la hora de la observación, en 16 rumbos (Del noreste).

Dirección de las nubes. (Del norte).

Clase de nubes altas (Cirrus densus). Clase de nubes medias. (Altocúmulus translúcidos).

Temperatura ambiente a la hora de la observación en grados enteros.

Cantidad total de nubes en décimos de cielo. (Cielo completamente cubierto).

Visibilidad horizontal la hora de la observación, (10 Kms).

Estado del tiempo a la hora de la observación. (Lluvia ligera a la hora de la observación; tempestad eléctrica en la hora antrior).

Temperatura del punto de rocío a la hora de la observación en grados enteros.

Velocidad del viento superficial a la hora de la observación. (12 nudos).

Altura de la base de las nubes más bajas. (1500 a 1999 metros).

Presión barométrica reducida al nivel del mar y a la gravedad normal en decenas, unidades y décimos de milibario.

Signo más o menos que indica si la presión está más alta o más baja que hace tres horas.

Caracteristica de la tendencia barométrica durante las horas anteriores.

Total de la tendencia barométrica durante a las tres horas últimas, expresadas en décimos de milibario.

Altura de la precipitación en milímetros enteros.

Estado del tiempo en el período anterior a la hora de la observación. (Lluvia).

Cantidad total de nubes bajas a la hora de la observación (6 décimos).

Clase de nubes bajas. (Cumulo-Nimbus).

PROYECCION ORTOMORFA DE MERCATOR

ESCALA 10.000.000 EXACTA A LA LATITUD DE 22°30

SECRETARIA DE AGRICULTURA Y GANADERIA

JUEVES 24 DE DICIEMBRE DE 1954 6.30 HS. (MERID. 90)

PRONOSTICO DEL TIEMPO PARA MAÑANA

Regiones

1 — No habrá cambio de temperatura. Cielo Despejado. No habrá lluvias. Vientos débiles del noroeste.

2 — No habrá cambio de temperatura. Cielo despejado. No habrá lluvias. Vientos moderados del norte.

3 — Descenso de temperatura. Cielo Despejado. No habrá lluvias. Vientos moderados del noroeste.

4 — Descenso de temperatura. Cielo medio nublado. No habrá lluvias. Vientos moderados del noroeste.

5 — Descenso de temperatura. Cielo nublado. Lluvias aisladas. Vientos algo fuertes del norte.

6 — No habrá cambio de temperatura. Cielo Despejado. No habrá lluvias. Heladas intensas.

7 — No habrá cambio de temperatura. Cielo Despejado. No habrá lluvias. Heladas intensas.

8 — Descenso de temperatura. Cielo medio nublado. [illegible] las lluvias. Heladas.

9 — Descenso de temperatura. Cielo medio nublado. Escasearán las lluvias Heladas.

10 — No habrá cambio de temperatura. Cielo medio nublado. No habrá lluvias. Vientos moderados del noroeste.

11 — No habrá cambio de temperatura. Cielo nublado. Lluvias aisladas. Vientos algo fuertes del norte.

12 — Descenso de temperatura. Cielo nublado. Lluvias aisladas. Vientos moderados del Norte.

VALLE DE MEXICO

Descenso de temperatura. Aumento de nublados; lluvias ligeras aisladas en la región norte del Valle.

ZINCOGRAFIA DE LA DIRECCION DE GEOGRAFIA Y METEOROLOGIA

CARTA DEL TIEMPO

SERVICIO METEOROLOGICO MEXICANO

ALTA

BAJA

ALTA

ALTA

BAJA

Dirección verdadera de donde el viento sopla, a la hora de la observación, en 16 rumbos (Del noreste).

Dirección de las nubes. (Del norte).

Clase de nubes altas (Cirrus densus).

Clase de nubes medias. (Altocúmulus translúcidos)

Temperatura ambiente a la hora de la observación en grados enteros.

Cantidad total de nubes en décimos de cielo. (Cielo completamente cubierto).

Visibilidad horizontal a la hora de la observación. (10 Kms).

Estado del tiempo a la hora de la observación. (Lluvia ligera a la hora de la observación; tempestad eléctrica en la hora anterior).

Temperatura del punto de rocío a la hora de la observación en grados enteros.

Velocidad del viento superficial a la hora de la observación. (12 nudos).

Altura de la base de las nubes más bajas (1500 a 1999 metros).

Presión barométrica reducida al nivel del mar y a la gravedad normal en decenas, unidades y décimos de milibario.

Signo más o menos que indica si la presión está más alta o más baja que hace tres horas.

Caracteristica de la tendencia barométrica durante las horas anteriores.

Total de la tendencia barométrica durante las tres horas últimas, expresadas en décimos de milibario.

Altura de la precipitación en milímetros enteros.

Estado del tiempo en el período anterior a la hora de la observación. (Lluvia).

Cantidad total de nubes bajas a la hora de la observación (8 décimos).

Clase de nubes bajas. (Cumulo-Nimbus).

SECRETARIA DE AGRICULTURA Y GANADERIA

PROYECCION ORTOMORFA DE MERCATOR

ESCALA 10.000.000 EXACTA A LA LATITUD DE 22°30

VIERNES 25 DE DICIEMBRE DE 1953 6.30 HS. (MERID. 90)

PRONOSTICO DEL TIEMPO PARA MAÑANA

Regiones

1 — Ascenso de temperatura. Cielo Despejado. No habrá lluvias. Vientos débiles del noroeste.

2 — Ascenso de temperatura. Cielo medio nublado. No habrá lluvias. Vientos débiles del norte.

3 — Ascenso de temperatura. Cielo medio nublado. No habrá lluvias. Vientos moderados del noroeste.

4 — Ascenso de temperatura. Cielo despejado. No habrá lluvias. Vientos moderados del oeste.

5 — Ascenso de temperatura. Cielo nublado. Escasearán las lluvias. Vientos moderados del norte.

6 — Ascenso de temperatura. Cielo Despejado. No habrá lluvias. Heladas intensas.

7 — Ascenso de temperatura. Cielo Despejado. No habrá lluvias. Heladas intensas.

8 — Ascenso de temperatura. Cielo Despejado. No habrá lluvias. Heladas.

9 — Descenso de temperatura. Cielo medio nublado. No habrá lluvias. Heladas intensas.

10 — No habrá cambio de temperatura. Cielo medio nublado. No habrá lluvias. Vientos moderados del noroeste.

11 — Ascenso de temperatura. Cielo nublado. Escasearán las lluvias. Vientos algo fuertes del norte.

12 — No habrá cambio de temperatura. Cielo nublado. Lluvias aisladas. Vientos moderados del noroeste.

VALLE DE MEXICO

Nublados bajos aislados en la región norte del Valle. Despejado en el resto con heladas ligeras.

ZINCOGRAFIA DE LA DIRECCION DE GEOGRAFIA Y METEOROLOGIA

CARTA DEL TIEMPO

SERVICIO METEOROLOGICO MEXICANO

SABADO 26 DE DICIEMBRE DE 1953 6.30 HS. (MERID. 90)

PROYECCION ORTOMORFA DE MERCATOR

ESCALA 10.000.000 EXACTA A LA LATITUD DE 22°30

SECRETARIA DE AGRICULTURA Y GANADERIA

ZINCOGRAFIA DE LA DIRECCION DE GEOGRAFIA Y METEOROLOGIA

ALTA

ALTA

ALTA

BAJA

BAJA

BAJA

1 2 3 4 5 6 7 8 9 10 11 12

Dirección verdadera de donde el viento sopla, a la hora de la observación, en 16 rumbos (Del noreste).

Dirección de las nubes. (Del norte).

Clase de nubes altas (Cirrus densus).

Clase de nubes medias. (Altocúmulus translúcidos).

Temperatura ambiente a la hora de la observación en grados enteros.

Cantidad total de nubes en décimos de cielo. (Cielo completamente cubierto).

Visibilidad horizontal a la hora de la observación. (10 Kms).

Estado del tiempo a la hora de la observación. (Lluvia ligera a la hora de la observación; tempestad eléctrica en la hora anterior).

Temperatura del punto de rocío a la hora de la observación en grados enteros.

Velocidad del viento superficial a la hora de la observación. (12 nudos).

Altura de la base de las nubes más bajas (1500 a 1999 metros).

Presión barométrica reducida al nivel del mar y a la gravedad normal en decenas, unidades y décimos de milibario.

Signo más o menos que indica si la presión está más alta o más baja que hace tres horas.

Característica de tendencia barométrica durante las horas anteriores.

Total de la tendencia barométrica durante a las tres horas últimas, expresadas en décimos de milibario.

Altura de la precipitación en milímetros enteros.

Estado del tiempo en el período anterior a la hora de la observación. (Lluvia).

Cantidad total de nubes bajas a la hora de la observación (6 décimos).

Clase de nubes bajas. (Cumulo-Nimbus).

PRONOSTICO DEL TIEMPO PARA MAÑANA

Regiones

1. No habrá cambio de temperatura. Cielo Despejado. No habrá lluvias. Vientos moderados del Norte.
2. No habrá cambio de temperatura. Cielo Despejado. No habrá lluvias. Vientos moderados del noreste.
3. No habrá cambio de temperatura. Cielo medio nublado. No habrá lluvias. Vientos moderados del noroeste.
4. No habrá cambio de temperatura. Cielo medio nublado. No habrá lluvias. Vientos moderados del oeste.
5. Ascenso de temperatura. Cielo nublado. Escasearán las lluvias. Vientos moderados del norte
6. Ascenso de temperatura. Cielo medio nublado. No habrá lluvias. Heladas.
7. No habrá cambio de temperatura. Cielo despejado. No habrá lluvias. Heladas ligeras.
8. No habrá cambio de temperatura. Cielo Despejado. No habrá lluvias. Heladas ligeras.
9. No habrá cambio de temperatura. Cielo medio nublado. Escasearán las lluvias. Heladas ligeras.
10. Ascenso de temperatura. Cielo medio nublado. No habrá lluvias. Vientos débiles del norte.
11. Ascenso de temperatura. Cielo nublado. Escasearán las lluvias. Vientos moderados del norte
12. No habrá cambio de temperatura. Cielo nublado. Lluvias aisladas. Vientos moderados del norte

VALLE DE MEXICO

Despejado en la mañana con heladas ligeras, nublados bajos aislados en la tarde.

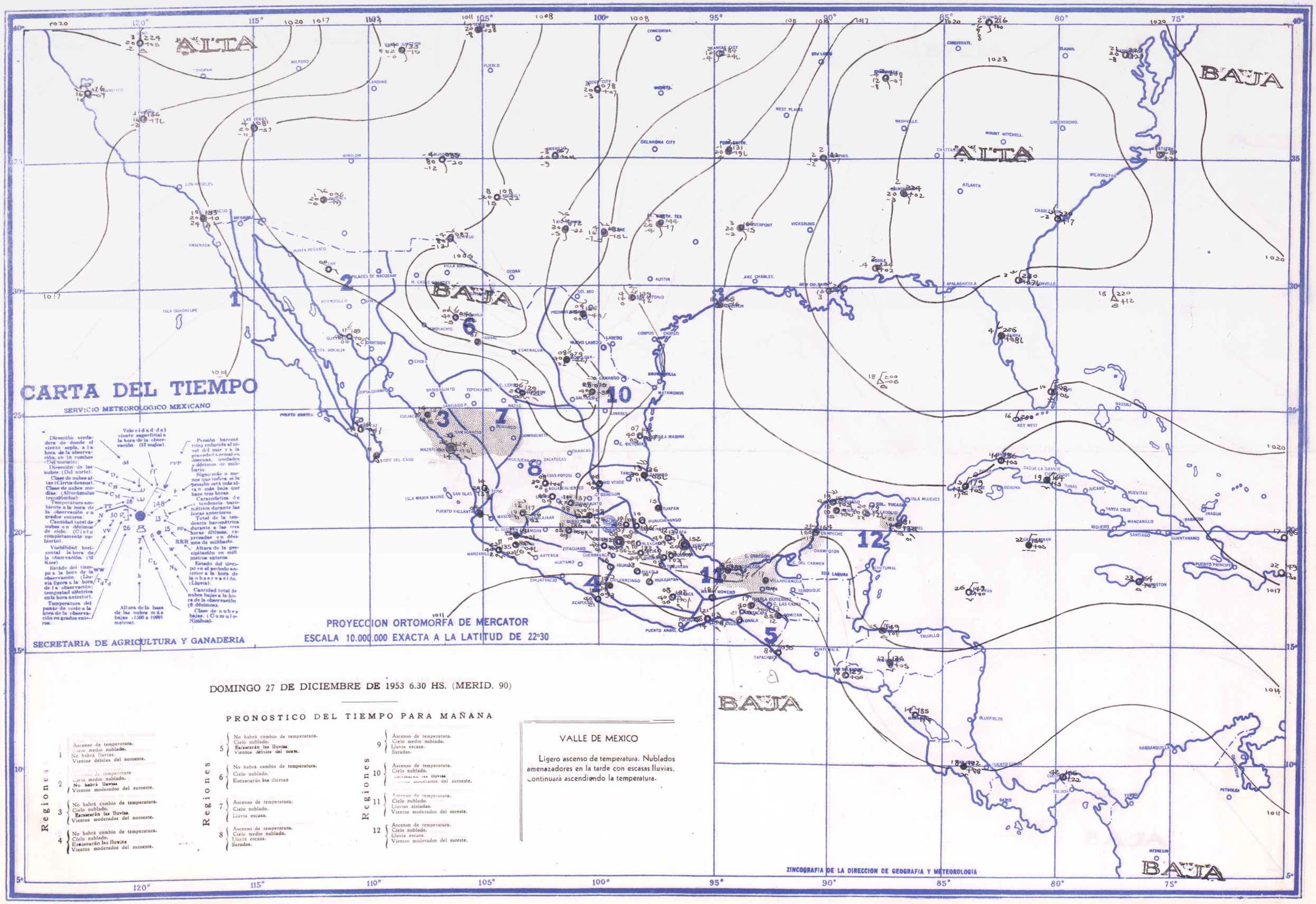

DOMINGO 27 DE DICIEMBRE DE 1953 6.30 HS. (MERID. 90)

PRONOSTICO DEL TIEMPO PARA MAÑANA

Regiones

1 Ascenso de temperatura. Cielo medio nublado. No habrá lluvias. Vientos débiles del noroeste.

2 Ascenso de temperatura. Cielo medio nublado. No habrá lluvias. Vientos moderados del suroeste.

3 No habrá cambio de temperatura. Cielo nublado. Escasearán las lluvias. Vientos moderados del noroeste.

4 No habrá cambio de temperatura. Cielo nublado. Escasearán las lluvias. Vientos moderados del suroeste.

5 No habrá cambio de temperatura. Cielo nublado. Escasearán las lluvias. Vientos débiles del norte.

6 No habrá cambio de temperatura. Cielo nublado. Escasearán las lluvias.

7 Ascenso de temperatura. Cielo nublado. Lluvia escasa.

8 Ascenso de temperatura. Cielo medio nublado. Lluvia escasa. Suradas.

9 Ascenso de temperatura. Cielo medio nublado. Lluvia escasa. Suradas.

10 Ascenso de temperatura. Cielo nublado. Escasearán las lluvias. Vientos moderados del suroeste.

11 Ascenso de temperatura. Cielo nublado. Lluvias aisladas. Vientos moderados del sureste.

12 Ascenso de temperatura. Cielo nublado. Lluvia escasa. Vientos moderados del sureste.

VALLE DE MEXICO

Ligero ascenso de temperatura. Nublados amenazadores en la tarde con escasas lluvias. Continuará ascendiendo la temperatura.

CARTA DEL TIEMPO

SERVICIO METEOROLOGICO MEXICANO

ALTA

ALTA

ALTA

BAJA

BAJA

Dirección verdadera de donde el viento sopla, a la hora de la observación, en 16 rumbos (Del noreste).

Dirección de las nubes. (Del norte).

Clase de nubes altas (Cirrus densus).

Clase de nubes medias. (Altocúmulus translúcidos).

Temperatura ambiente a la hora de la observación en grados enteros.

Cantidad total de nubes en décimos de cielo. (Cielo completamente cubierto).

Visibilidad horizontal la hora de la observación, (10 Kms).

Estado del tiempo a la hora de la observación. (Lluvia ligera a la hora de la observación; tempestad eléctrica en la hora antreior).

Temperatura del punto de rocío a la hora de la observación en grados enteros.

Velocidad del viento superficial a la hora de la observación. (12 nudos).

Altura de la base de las nubes más bajas (1500 a 1999 metros).

Presión barométrica reducida al nivel del mar y a la gravedad normal en decenas, unidades y décimos de milibario.

Signo más o menos que indica si la presión está más alta o más baja que hace tres horas.

Caracteristica de tendencia barométrica durante las horas anteriores.

Total de la tendencia barométrica durante a las tres horas últimas, expresadas en décimos de milibario.

Altura de la precipitación en milímetros enteros.

Estado del tiempo en el período anterior a la hora de la observación. (Lluvia).

Cantidad total de nubes bajas a la hora de la observación (6 décimos).

Clase de nubes bajas. (Cumulo-Nimbus).

SECRETARIA DE AGRICULTURA Y GANADERIA

PROYECCION ORTOMORFA DE MERCATOR

ESCALA 10.000.000 EXACTA A LA LATITUD DE 22°30

LUNES 28 DE DICIEMBRE DE 1953 6.30 HS. (MERID. 90)

PRONOSTICO DEL TIEMPO PARA MAÑANA

Regiones

1. No habrá cambio de temperatura. Cielo Despejado. No habrá lluvias. Vientos moderados del noroeste.
2. No habrá cambio de temperatura. Cielo medio nublado. No habrá lluvias. Vientos moderados del noreste.
3. No habrá cambio de temperatura. Cielo nublado. Lluvias aisladas. Vientos moderados del noroeste.
4. No habrá cambio de temperatura. Cielo nublado. Lluvias aisladas. Vientos moderados del oeste.
5. Ascenso de temperatura. Cielo nublado. Escasearán las lluvias. Vientos moderados del suroeste.
6. Descenso de temperatura. Cielo Despejado. No habrá lluvias. Heladas.
7. Descenso de temperatura. Cielo nublado. Lluvias aisladas.
8. No habrá cambio de temperatura. Cielo nublado. Lluvias aisladas.
9. No habrá cambio de temperatura. Cielo nublado. Lluvias aisladas.
10. Descenso de temperatura. Cielo nublado. Lluvias aisladas. Vientos moderados del Norte.
11. No habrá cambio de temperatura. Cielo nublado. Escasearán las lluvias. Vientos moderados del sureste.
12. Ascenso de temperatura. Cielo nublado. Escasearán las lluvias. Vientos moderados del sureste.

VALLE DE MEXICO

Poco cambio en la temperatura. Aumento de nublados. Lluvias ligeras aisladas en la región norte del valle.

ZINCOGRAFIA DE LA DIRECCION DE GEOGRAFIA Y METEOROLOGIA

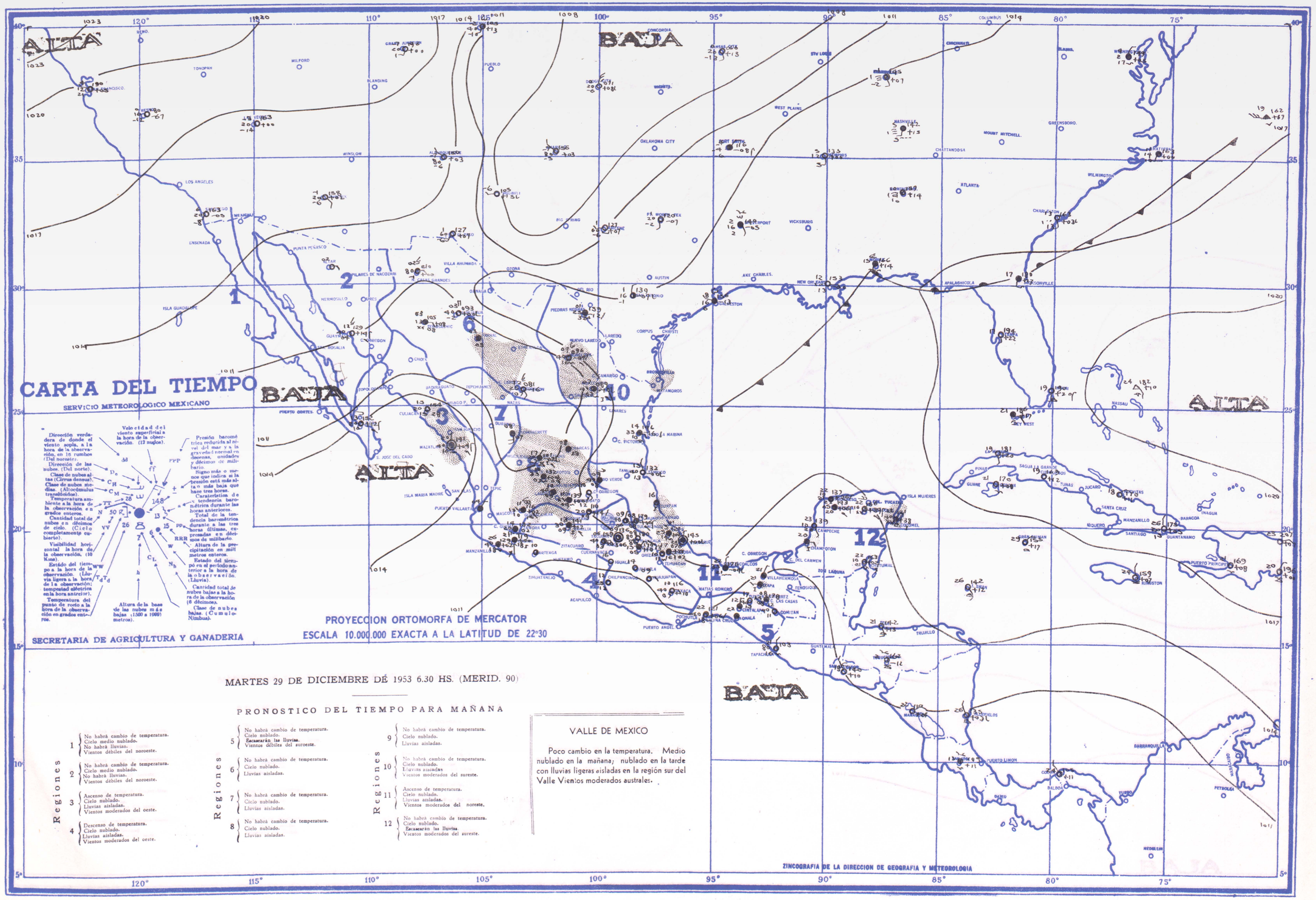

CARTA DEL TIEMPO
SERVICIO METEOROLOGICO MEXICANO
SECRETARIA DE AGRICULTURA Y GANADERIA
PROYECCION ORTOMORFA DE MERCATOR
ESCALA 10.000.000 EXACTA A LA LATITUD DE 22°30
ZINCOGRAFIA DE LA DIRECCION DE GEOGRAFIA Y METEOROLOGIA
ALTA
BAJA
Dirección verdadera de donde el viento sopla, a la hora de la observación, en 16 rumbos (Del noreste).
Dirección de las nubes. (Del norte).
Clase de nubes altas (Cirrus densus).
Clase de nubes medias. (Altocúmulus translúcidos).
Temperatura ambiente a la hora de la observación en grados enteros.
Cantidad total de nubes en décimos de cielo. (Cielo completamente cubierto).
Visibilidad horizontal la hora de la observación, (10 Kms).
Estado del tiempo a la hora de la observación. (Lluvia ligera a la hora de la observación; tempestad eléctrica en la hora anterior).
Temperatura del punto de rocío a la hora de la observación en grados enteros.
Velocidad del viento superficial a la hora de la observación. (12 nudos).
Altura de la base de las nubes más bajas (1500 a 1999 metros).
Presión barométrica reducida al nivel del mar y a la gravedad normal en decenas, unidades y décimos de milibario.
Signo más o menos que indica si la presión está más alta o más baja que hace tres horas.
Caraterística de la tendencia barométrica durante las horas anteriores.
Total de la tendencia barométrica durante a las tres horas últimas, expresadas en décimos de milibario.
Altura de la precipitación en milímetros enteros.
Estado del tiempo en el período anterior a la hora de la observación. (Lluvia).
Cantidad total de nubes bajas a la hora de la observación (6 décimos).
Clase de nubes bajas. (Cumulo-Nimbus).
MARTES 29 DE DICIEMBRE DE 1953 6.30 HS. (MERID. 90)
PRONOSTICO DEL TIEMPO PARA MAÑANA
Regiones
1 No habrá cambio de temperatura. Cielo medio nublado. No habrá lluvias. Vientos débiles del noroeste.
2 No habrá cambio de temperatura. Cielo medio nublado. No habrá lluvias. Vientos débiles del noroeste.
3 Ascenso de temperatura. Cielo nublado. Lluvias aisladas. Vientos moderados del oeste.
4 Descenso de temperatura. Cielo nublado. Lluvias aisladas. Vientos moderados del oeste.
5 No habrá cambio de temperatura. Cielo nublado. Escasearán las lluvias. Vientos débiles del suroeste.
6 No habrá cambio de temperatura. Cielo nublado. Lluvias aisladas.
7 No habrá cambio de temperatura. Cielo nublado. Lluvias aisladas.
8 No habrá cambio de temperatura. Cielo nublado. Lluvias aisladas.
9 No habrá cambio de temperatura. Cielo nublado. Lluvias aisladas.
10 No habrá cambio de temperatura. Cielo nublado. Lluvias aisladas. Vientos moderados del sureste.
11 Ascenso de temperatura. Cielo nublado. Lluvias aisladas. Vientos moderados del noreste.
12 No habrá cambio de temperatura. Cielo nublado. Escasearán las lluvias. Vientos moderados del sureste.
VALLE DE MEXICO
Poco cambio en la temperatura. Medio nublado en la mañana; nublado en la tarde con lluvias ligeras aisladas en la región sur del Valle Vientos moderados australes.

CARTA DEL TIEMPO

SERVICIO METEOROLOGICO MEXICANO

ALTA

BAJA

ALTA

ALTA

BAJA

Dirección verdadera de donde el viento sopla, a la hora de la observación, en 16 rumbos (Del noreste).

Dirección de las nubes. (Del norte).

Clase de nubes altas (Cirrus densus).

Clase de nubes medias. (Altocúmulus translúcidos).

Temperatura ambiente a la hora de la observación en grados enteros.

Cantidad total de nubes en décimos de cielo. (Cielo completamente cubierto).

Visibilidad horizontal la hora de la observación. (10 Kms).

Estado del tiempo a la hora de la observación. (Llovizna ligera a la hora de la observación, tempestad eléctrica en la hora antrior).

Temperatura del punto de rocío a la hora de la observación en grados enteros.

Velocidad del viento superficial a la hora de la observación. (12 nudos).

Altura de la base de las nubes más bajas. (1500 a 1900 metros).

Presión barométrica reducida al nivel del mar y en la gravedad normal en decenas, unidades y décimos de milibario.

Signo más o menos que indica si la presión está más alta o más baja que hace tres horas.

Caracteristica de la tendencia barométrica durante las horas anteriores.

Total de la tendencia barométrica durante las tres horas últimas, expresadas en décimos de milibario.

Altura de la precipitación en milímetros enteros.

Estado del tiempo en el período anterior a la hora de la observación. (Lluvia).

Cantidad total de nubes bajas a la hora de la observación (6 décimos).

Clase de nubes bajas. (Cumulo-Nimbus).

SECRETARIA DE AGRICULTURA Y GANADERIA

PROYECCION ORTOMORFA DE MERCATOR

ESCALA 10.000.000 EXACTA A LA LATITUD DE 22°30

MIERCOLES 30 DE DICIEMBRE DE 1953 6.30 HS. (MERID. 90)

PRONOSTICO DEL TIEMPO PARA MAÑANA

Regiones

1 — No habrá cambio de temperatura. Cielo Despejado. No habrá lluvias. Vientos débiles del norte.

2 — No habrá cambio de temperatura. Cielo Despejado. No habrá lluvias. Vientos débiles del noreste.

3 — No habrá cambio de temperatura. Cielo Despejado. No habrá lluvias. Vientos moderados del norte.

4 — No habrá cambio de temperatura. Cielo medio nublado. Escasearán las lluvias. Vientos moderados del oeste.

5 — No habrá cambio de temperatura. Cielo nublado. Escasearán las lluvias. Vientos algo fuertes del norte.

6 — Descenso de temperatura. Cielo Despejado. No habrá lluvias. Heladas.

7 — Descenso de temperatura. Cielo despejado. No habrá lluvias. Heladas.

8 — Descenso de temperatura. Cielo medio nublado. Escasearán las lluvias.

9 — Descenso de temperatura. Cielo medio nublado. Lluvias aisladas.

10 — Descenso de temperatura. Cielo nublado. Escasearán las lluvias. Vientos moderados del norte.

11 — Descenso de temperatura. Cielo nublado. Lluvias aisladas. Vientos algo fuertes del norte.

12 — No habrá cambio de temperatura. Cielo nublado. Escasearán las lluvias. Vientos moderados del sureste.

VALLE DE MEXICO

Descenso de temperatura Aumento de nublados en la región norte del valle con lluvias ligeras aisladas. Vientos fríos del norte.

ZINCOGRAFIA DE LA DIRECCION DE GEOGRAFIA Y METEOROLOGIA

CARTA DEL TIEMPO

SERVICIO METEOROLOGICO MEXICANO

Dirección verdadera de donde el viento sopla, a la hora de la observación, en 16 rumbos (Del norueste).

Dirección de las nubes. (Del norte).

Clase de nubes altas (Cirrus densus).

Clase de nubes medias. (Altocúmulus translúcidos).

Temperatura ambiente a la hora de la observación en grados enteros.

Cantidad total de nubes en décimos de cielo. (Cielo completamente cubierto).

Visibilidad horizontal a la hora de la observación. (10 Kms).

Estado del tiempo a la hora de la observación. (Lluvia ligera a la hora de la observación; tempestad eléctrica en la hora anterior).

Temperatura del punto de rocío a la hora de la observación en grados enteros.

Velocidad del viento superficial a la hora de la observación. (12 nudos).

Altura de la base de las nubes más bajas (1500 a 1900 metros).

Presión barométrica reducida al nivel del mar y a la gravedad normal en decenas, unidades y décimos de milibario.

Signo más o menos que indica si la presión está más alta o más baja que hace tres horas.

Caracteristica de la tendencia barométrica durante las horas anteriores.

Total de la tendencia barométrica durante a las tres horas últimas, expresadas en décimos de milibario.

Altura de la precipitación en milímetros entero.

Estado del tiempo en el período anterior a la hora de la observación. (Lluvia).

Cantidad total de nubes bajas a la hora de la observación (6 décimos).

Clase de nubes bajas. (Cumulo-Nimbus).

SECRETARIA DE AGRICULTURA Y GANADERIA

PROYECCION ORTOMORFA DE MERCATOR

ESCALA 10.000.000 EXACTA A LA LATITUD DE 22°30

JUEVES 31 DE DICIEMBRE DE 1953 6.30 HS. (MERID. 90)

PRONOSTICO DEL TIEMPO PARA MAÑANA

Regiones

1. No habrá cambio de temperatura. Cielo Despejado. No habrá lluvias. Vientos moderados del noroeste.
2. No habrá cambio de temperatura. Cielo Despejado. No habrá lluvias. Vientos moderados del Norte.
3. Descenso de temperatura. Cielo Despejado. No habrá lluvias. Vientos moderados del norte.
4. Descenso de temperatura. Cielo medio nublado. No habrá lluvias. Vientos moderados del oeste.
5. Descenso de temperatura. Cielo nublado. Lluvias aisladas. Vientos algo fuertes del norte.
6. No habrá cambio de temperatura. Cielo Despejado. No habrá lluvias. Heladas
7. No habrá cambio de temperatura. Cielo Despejado. No habrá lluvias. Heladas.
8. Descenso de temperatura. Cielo nublado. Escasearán las lluvias
9. Descenso de temperatura. Cielo medio nublado. Escasearán las lluvias.
10. No habrá cambio de temperatura. Cielo medio nublado. Vientos moderados del norte. No habrá lluvias.
11. Descenso de temperatura. Cielo nublado. Vientos algo fuertes del norte. Lluvias aisladas.
12. Descenso de temperatura. Cielo nublado. Lluvias aisladas. Vientos moderados del norte.

VALLE DE MEXICO

Se mantendrá moderadamente baja la temperatura. Nublado; lluvias ligeras aisladas en la región norte del valle.

LIBRARY
FEB 23 1954
WEATHER BUREAU

ZINCOGRAFIA DE LA DIRECCION DE GEOGRAFIA Y METEOROLOGIA