National Oceanic and Atmospheric Administration

ERRATA NOTICE

One or more conditions of the original document may affect the quality of the image, such as:

Discolored pages
Faded or light ink
Binding intrudes into the text

This has been a co-operative project between the NOAA Central Library and the Climate Database Modernization Program, National Climate Data Center (NCDC). To view the original document, please contact the NOAA Central Library in Silver Spring, MD at (301) 713-2607 x124 or Library.Reference@noaa.gov

HOV Services
Imaging Contractor
12200 Kiln Court
Beltsville, MD 20704-1387
July 23, 2010

CARTA DEL TIEMPO

SERVICIO METEOROLOGICO MEXICANO

SECRETARIA DE AGRICULTURA Y GANADERIA

PROYECCION ORTOMORFA DE MERCATOR

ESCALA 10.000.000 EXACTA A LA LATITUD DE 22°30

DOMINGO 15 DE FEBRERO DE 1953 6.30 HS. (MERID. 90)

PRONOSTICO DEL TIEMPO PARA MAÑANA

Regiones

1. No habrá cambio de temperatura. Cielo medio nublado. No habrá lluvias. Vientos moderados occidentales.
2. No habrá cambio de temperatura. Cielo medio nublado. No habrá lluvias. Vientos moderados occidentales.
3. Ascenso de temperatura. Cielo medio nublado. No habrá lluvias. Vientos moderados Occidentales.
4. Ascenso de temperatura. Cielo medio nublado. No habrá lluvias. Vientos moderados del oeste.
5. Ascenso de temperatura. Cielo medio nublado. No habrá lluvias. Vientos moderados boreales.
6. Ascenso de temperatura. Cielo medio nublado. No habrá lluvias.
7. Ascenso de temperatura. Cielo medio nublado. No habrá lluvias.
8. Ascenso de temperatura. Cielo medio nublado. No habrá lluvias.
9. Ascenso de temperatura. Cielo medio nublado. No habrá lluvias.
10. Ascenso de temperatura. Cielo medio nublado. No habrá lluvias. Vientos moderados del este.
11. Ascenso de temperatura. Cielo medio nublado. Lluvias escasas. Vientos moderador orientales.
12. Descenso de temperatura. Cielo medio nublado. No habrá lluvias. Vientos moderados boreales.

VALLE DE MEXICO

Ligero ascensa de temperatnra. Nublados aislados.

LIBRARY
APR 30 1953
WEATHER BUREAU

ZINCOGRAFIA DE LA DIRECCION DE GEOGRAFIA Y METEOROLOGIA

CARTA DEL TIEMPO

SERVICIO METEOROLOGICO MEXICANO

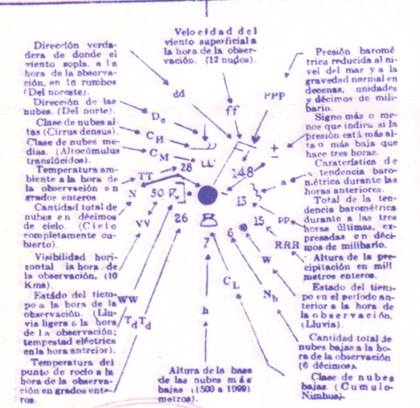

PROYECCION ORTOMORFA DE MERCATOR

ESCALA 10.000.000 EXACTA A LA LATITUD DE 22°30

LUNES 16 DE FEBRERO DE 1953 6.30 HS. (MERID. 90)

SECRETARIA DE AGRICULTURA Y GANADERIA

LIBRARY APR 30 1953 WEATHER BUREAU

PRONOSTICO DEL TIEMPO PARA MAÑANA

Regiones 1, 2, 3, 4

1 — No habrá cambio de temperatura. Cielo medio nublado. No habrá lluvias. Vientos moderados borcales

2 — No habrá cambio de temperatura. Cielo medio nublado. No habrá lluvias. Vientos moderados boreales

3 — No habrá cambio de temperatura. Cielo medio nublado. No habrá lluvias. Vientos moderados del sur.

4 — Ascenso de temperatura. Cielo medio nublado. No habrá lluvias. Vientos moderados del oeste.

Regiones 5, 6, 7, 8

5 — Ascenso de temperatura. Cielo nublado. No habrá lluvias. Vientos moderados Occidentales.

6 — Descenso de temperatura. Cielo medio nublado. No habrá lluvias. Heladas

7 — No habrá cambio de temperatura. Cielo medio nublado. No habrá lluvias.

8 — Ascenso de temperatura. Cielo medio nublado. No habrá lluvias. Heladas.

Regiones 9, 10, 11, 12

9 — Ascenso de temperatura. Cielo medio nublado. No habrá lluvias. Heladas.

10 — Descenso de temperatura. Cielo medio nublado. Lluvias escasas. Vientos moderados con rachas fuertes del norte

11 — No habrá cambio de temperatura. Cielo medio nublado. Lluvias escasas. Vientos moderados del sureste.

12 — Ascenso de temperatura. Cielo medio nublado. Lluvias escasas. Vientos moderados orientales

VALLE DE MEXICO

Ascenso de temperatnra. Medio nublado
Suradas y tolvaneras por la tarde.

ALTA BAJA

ZINCOGRAFIA DE LA DIRECCION DE GEOGRAFIA Y METEOROLOGIA

CARTA DEL TIEMPO

SERVICIO METEOROLOGICO MEXICANO

MARTES 17 DE FEBRERO DE 1953 6.30 HS. (MERID. 90)

ALTA

BAJA

PROYECCION ORTOMORFA DE MERCATOR

ESCALA 10.000.000 EXACTA A LA LATITUD DE 22°30

SECRETARIA DE AGRICULTURA Y GANADERIA

ZINCOGRAFIA DE LA DIRECCION DE GEOGRAFIA Y METEOROLOGIA

Velocidad del viento superficial a la hora de la observación. (12 nudos).

Dirección verdadera de donde el viento sopla, a la hora de la observación, en 16 rumbos (Del noreste).

Dirección de las nubes. (Del norte).

Clase de nubes altas (Cirrus densus).

Clase de nubes medias. (Altocúmulus translúcidos).

Temperatura ambiente a la hora de la observación en grados enteros.

Cantidad total de nubes en décimos de cielo. (Cielo completamente cubierto).

Visibilidad horizontal a la hora de la observación, (10 Kms).

Estado del tiempo a la hora de la observación. (Llovizna ligera a la hora de la observación; tempestad eléctrica en la hora antreior).

Temperatura del punto de rocío a la hora de la observación en grados enteros.

Altura de la base de las nubes más bajas (1500 a 1999 metros).

Presión barométrica reducida al nivel del mar y a la gravedad normal en decenas, unidades y décimos de milibario.

Signo más o menos que indica si la presión está más alta o más baja que hace tres horas.

Caraterística de la tendencia barométrica durante las horas anteriores.

Total de la tendencia barométrica durante a las tres horas últimas, expresadas en décimos de milibario.

Altura de la precipitación en milímetros enteros.

Estado del tiempo en el período anterior a la hora de la observación. (Lluvia).

Cantidad total de nubes bajas a la hora de la observación (6 décimos).

Clase de nubes bajas. (Cumulo-Nimbus).

PRONOSTICO DEL TIEMPO PARA MAÑANA

Regiones

1 — Ascenso de temperatura. Cielo medio nublado. No habrá lluvias. Vientos moderados occidentales

2 — Ascenso de temperatura. Cielo medio nublado. No habrá lluvias. Vientos moderados del oeste.

3 — No habrá cambio de temperatura. Cielo medio nublado. No habrá lluvias. Vientos moderados occidentales

4 — No habrá cambio de temperatura. Cielo medio nublado. No habrá lluvias. Vientos moderados del oeste.

5 — Descenso de temperatura. Cielo nublado. Lluvias aisladas. Vientos moderados boreales

6 — Descenso de temperatura. Cielo medio nublado. No habrá lluvias.

7 — No habrá cambio de temperatura. Cielo medio nublado. No habrá lluvias.

8 — No habrá cambio de temperatura. Cielo medio nublado. Lluvias escasas.

9 — No habrá cambio de temperatura. Cielo nublado. Lluvias aisladas.

10 — Descenso de temperatura. Cielo medio nublado. No habrá lluvias. Vientos moderados boreales

11 — Descenso de temperatura. Cielo nublado. Lluvias aisladas. Vientos moderados boreales

12 — Descenso de temperatura. Cielo nublado. Lluvias aisladas. Vientos moderados boreales

VALLE DE MEXICO

Poco cambio en la temperatura. Nublados bajos y lluvias aisladas.

CARTA DEL TIEMPO

SERVICIO METEOROLOGICO MEXICANO

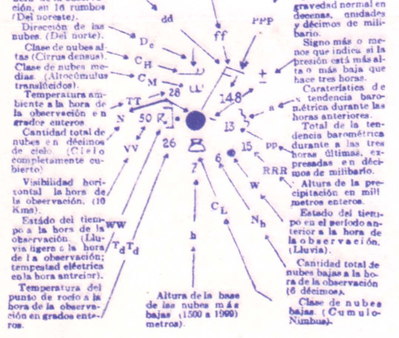

SECRETARIA DE AGRICULTURA Y GANADERIA

PROYECCION ORTOMORFA DE MERCATOR

ESCALA 10.000.000 EXACTA A LA LATITUD DE 22°30

MIERCOLES 18 DE FEBRERO DE 1953 6.30 HS. (MERID. 90)

PRONOSTICO DEL TIEMPO PARA MAÑANA

Regiones

1. Descenso de temperatura. Cielo medio nublado. No habrá lluvias. Vientos moderados del oeste.
2. Descenso de temperatura. Cielo medio nublado. No habrá lluvias. Vientos moderados del oeste.
3. Ascenso de temperatura. Cielo medio nublado. No habrá lluvias. Vientos moderados occidentales
4. Ascenso de temperatura. Cielo medio nublado. No habrá lluvias. Vientos moderados del oeste.
5. No habrá cambio de temperatura. Cielo nublado. Lluvias aisladas. Vientos moderados del noroeste.
6. Ascenso de temperatura. Cielo medio nublado. No habrá lluvias.
7. Ascenso de temperatura. Cielo medio nublado. No habrá lluvias.
8. Ascenso de temperatura. Cielo medio nublado. Lluvias escasas.
9. Ascenso de temperatura. Cielo nublado. Lluvias escasas.
10. Ascenso de temperatura. Cielo medio nublado. Lluvias escasas. Vientos moderados del sureste.
11. No habrá cambio de temperatura. Cielo nublado. Lluvias aisladas. Vientos moderados del este.
12. No habrá cambio de temperatura. Cielo medio nublado. Lluvias escasas. Vientos moderados orientales

VALLE DE MEXICO

Ascenso de temperatura. Nublados aislados.

ZINCOGRAFIA DE LA DIRECCION DE GEOGRAFIA Y METEOROLOGIA

CARTA DEL TIEMPO

SERVICIO METEOROLOGICO MEXICANO

ALTA

BAJA

ALTA

BAJA

BAJA

PROYECCION ORTOMORFA DE MERCATOR

ESCALA 10.000.000 EXACTA A LA LATITUD DE 22°30

SECRETARIA DE AGRICULTURA Y GANADERIA

JUEVES 19 DE FEBRERO DE 1953 6.30 HS. (MERID. 90)

Dirección verdadera de donde el viento sopla a la hora de la observación, en 16 rumbos (Del norte).

Velocidad del viento superficial a la hora de la observación. (12 nudos).

Presión barométrica reducida al nivel del mar y a la gravedad normal en decenas, unidades y décimos de milibario. Signo más o menos que indica si la presión está más alta o más baja que hace tres horas.

Dirección de las nubes. (Del norte).

Características de tendencia barométrica durante las horas anteriores.

Clase de nubes altas (Cirrus densus).

Total de la tendencia barométrica durante las tres horas últimas, expresadas en décimos de milibario.

Clase de nubes medias. (Altocúmulus translúcidos).

Temperatura ambiente a la hora de la observación en grados enteros.

Altura de la precipitación en milímetros enteros.

Cantidad total de nubes en décimos de cielo. (Cielo completamente cubierto).

Estado del tiempo en el período anterior a la hora de la observación. (Lluvias).

Visibilidad horizontal la hora de la observación. (10 Kms).

Cantidad total de nubes bajas a la hora de la observación (6 décimos).

Estado del tiempo a la hora de la observación. (Lluvia ligera a la hora de la observación; tempestad eléctrica en la hora anterior).

Clase de nubes bajas. (Cumulo-Nimbus).

Temperatura del punto de rocío a la hora de la observación en grados enteros.

Altura de la base de las nubes más bajas (1500 a 1999 metros).

PRONOSTICO DEL TIEMPO PARA MAÑANA

Regiones

1. Descenso de temperatura. Cielo medio nublado. No habrá lluvias. Collada en el Golfo.
2. Descenso de temperatura. Cielo medio nublado. No habrá lluvias. Collada moderada con rachas fuertes
3. Descenso de temperatura. Cielo medio nublado. No habrá lluvias. Collada moderada con rachas fuertes
4. No habrá cambio de temperatura. Cielo medio nublado. No habrá lluvias. Vientos moderados del oeste.
5. Ascenso de temperatura. Cielo medio nublado. No habrá lluvias. Vientos moderados del oeste.
6. Descenso de temperatura. Cielo medio nublado. No habrá lluvias.
7. Descenso de temperatura. Cielo medio nublado. No habrá lluvias.
8. No habrá cambio de temperatura. Cielo medio nublado. No habrá lluvias.
9. No habrá cambio de temperatura. Cielo medio nublado. No habrá lluvias.
10. Ascenso de temperatura. Cielo medio nublado. No habrá lluvias. Vientos moderados con rachas fuertes del sureste
11. Ascenso de temperatura. Cielo medio nublado. No habrá lluvias Vientos moderados con rachas fuertes del sureste
12. Ascenso de temperatura. Cielo medio nublado. No habrá lluvias. Vientos moderados del este.

VALLE DE MEXICO

Poco cambio en la temperatura. Despejado o medio nublado. Suradas.

ZINCOGRAFIA DE LA DIRECCION DE GEOGRAFIA Y METEOROLOGIA

CARTA DEL TIEMPO

SERVICIO METEOROLOGICO MEXICANO

SECRETARIA DE AGRICULTURA Y GANADERIA

PROYECCION ORTOMORFA DE MERCATOR

ESCALA 10.000.000 EXACTA A LA LATITUD DE 22°30

VIERNES 20 DE FEBRERO DE 1953 6.30 HS. (MERID. 90)

PRONOSTICO DEL TIEMPO PARA MAÑANA

Regiones

1. Descenso de temperatura. Cielo medio nublado. No habrá lluvias. Vientos moderados boreales
2. Descenso de temperatura. Cielo medio nublado. No habrá lluvias. Vientos moderados boreales
3. Descenso de temperatura. Cielo medio nublado. No habrá lluvias. Vientos moderados del Norte.
4. Descenso de temperatura. Cielo medio nublado. No habrá lluvias. Vientos moderados del oeste.
5. Descenso de temperatura. Cielo medio nublado. Lluvias escasas. Principiará norte fuerte con rachas fuertes
6. Descenso de temperatura. Cielo medio nublado. No habrá lluvias. Heladas.
7. Descenso de temperatura. Cielo medio nublado. No habrá lluvias. Heladas.
8. Descenso de temperatura. Cielo medio nublado. No habrá lluvias. Heladas.
9. Descenso de temperatura. Cielo medio nublado. Lluvias escasas.
10. Descenso de temperatura. Cielo medio nublado. Lluvias escasas. Vientos norte algo fuerte con rachas fuertes
11. Descenso de temperatura. Cielo medio nublado. Lluvias escasas. Vientos norte fuerte con rachas fuertes o violentas
12. Ascenso de temperatura. Cielo medio nublado. Lluvias escasas. Principiará norte algo fuerte con rachas fuertes

VALLE DE MEXICO

Descenso de temperatura. Nublados aislados.

ALTA

BAJA

ZINCOGRAFIA DE LA DIRECCION DE GEOGRAFIA Y METEOROLOGIA

CARTA DEL TIEMPO

SERVICIO METEOROLOGICO MEXICANO

Dirección verdadera de donde el viento sopla, a la hora de la observación, en 18 rumbos (Del norte).

Dirección de las nubes. (Del norte).

Clase de nubes altas (Cirrus densus).

Clase de nubes medias (Altocúmulus translúcidos).

Temperatura ambiente a la hora de la observación en grados enteros.

Cantidad total de nubes en décimos de cielo. (Cielo completamente cubierto).

Visibilidad horizontal la hora de la observación. (10 Kms).

Estado del tiempo a la hora de la observación. (Lluvia ligera a la hora de la observación; tempestad eléctrica en la hora antrior).

Temperatura del punto de rocío a la hora de la observación en grados enteros.

Velocidad del viento superficial a la hora de la observación. (12 nudos).

Altura de la base de las nubes más bajas (1500 a 1999 metros).

Presión barométrica reducida al nivel del mar y a la gravedad normal en decenas, unidades y décimos de milibario.

Signo más o menos que indica si la presión está más alta o más baja que hace tres horas.

Característica de tendencia barométrica durante las horas anteriores.

Total de la tendencia barométrica durante las tres horas últimas, expresadas en décimos de milibario.

Altura de la precipitación en milímetros enteros.

Estado del tiempo en el período anterior a la hora de la observación. (Lluvia).

Cantidad total de nubes bajas a la hora de la observación (6 décimos).

Clase de nubes bajas (Cumulo-Nimbus).

PROYECCION ORTOMORFA DE MERCATOR

ESCALA 10.000.000 EXACTA A LA LATITUD DE 22°30

SECRETARIA DE AGRICULTURA Y GANADERIA

SABADO 21 DE FEBRERO DE 1953 6.30 HS. (MERID. 90)

PRONOSTICO DEL TIEMPO PARA MAÑANA

Regiones

1. No habrá cambio de temperatura. Cielo medio nublado. No habrá lluvias. Vientos moderados boreales
2. No habrá cambio de temperatura. Cielo medio nublado. No habrá lluvias. Vientos moderados borcales
3. Descenso de temperatura. Cielo medio nublado. No habrá lluvias. Vientos moderados del noroeste.
4. Descenso de temperatura. Cielo medio nublado. No habrá lluvias. Vientos moderados del oeste.
5. Descenso de temperatura. Cielo nublado. Lluvias escasas. Vientos norte algo fuerte con rachas fuertes o violentas
6. No habrá cambio de temperatura. Cielo medio nublado. No habrá lluvias. Heladas.
7. Descenso de temperatura. Cielo medio nublado. No habrá lluvias. Heladas.
8. No habrá cambio de temperatura. Cielo medio nublado. Lluvias escasas.
9. No habrá cambio de temperatura. Cielo medio nublado. Lluvias escasas.
10. No habrá cambio de temperatura. Cielo nublado. Lluvias escasas. Vientos moderados del Norte.
11. Descenso de temperatura. Cielo nublado. Lluvias escasas. Vientos moderados con rachas fuertes
12. Descenso de temperatura. Cielo nublado. Lluvias escasas. Vientos moderados del norte con rachas fuertes

VALLE DE MEXICO

Poco cambio en la temperatuaa. Nublados bajos con lluvias escasas.

ALTA

BAJA

ZINCOGRAFIA DE LA DIRECCION DE GEOGRAFIA Y METEOROLOGIA

CARTA DEL TIEMPO

SERVICIO METEOROLOGICO MEXICANO

DOMINGO 22 DE FEBRERO DE 1953 6.30 HS (MERID. 90)

PROYECCION ORTOMORFA DE MERCATOR 1014

ESCALA 10.000.000 EXACTA A LA LATITUD DE 22°30

SECRETARIA DE AGRICULTURA Y GANADERIA

ZINCOGRAFIA DE LA DIRECCION DE GEOGRAFIA Y METEOROLOGIA

Dirección verdadera de donde el viento sopla, a la hora de la observación, en 16 rumbos (Del noreste).

Dirección de las nubes. (Del norte).

Clase de nubes altas (Cirrus densus).

Clase de nubes medias. (Altocúmulus translúcidos).

Temperatura ambiente a la hora de la observación en grados enteros.

Cantidad total de nubes en décimos de cielo. (Cielo completamente cubierto).

Visibilidad horizontal la hora de la observación, (10 Kms).

Estado del tiempo a la hora de la observación. (Lluvia ligera a la hora de la observación; tempestad eléctrica en la hora antejor).

Temperatura del punto de rocío a la hora de la observación en grados enteros.

Velocidad del viento superficial a la hora de la observación. (12 nudos).

Altura de la base de las nubes más bajas (1500 a 1999) metros).

Presión barométrica reducida al nivel del mar y a la gravedad normal en decenas, unidades y décimos de milibario.

Signo más o menos que indica si la presión está más alta o más baja que hace tres horas.

Caracteristica de tendencia barométrica durante las horas anteriores.

Total de la tendencia barométrica durante a las tres horas últimas, expresadas en décimos de milibario.

Altura de la precipitación en milímetros enteros.

Estado del tiempo en el período anterior a la hora de la observación. (Lluvias).

Cantidad total de nubes bajas a la hora de la observación (8 décimos).

Clase de nubes bajas. (Cumulo-Nimbus).

PRONOSTICO DEL TIEMPO PARA MAÑANA

Regiones

1 — Ascenso de temperatura. Cielo despejado. No habrá lluvias. Vientos débiles del norte.

2 — Ascenso de temperatura. Cielo despejado. No habrá lluvias. Vientos débiles del oeste.

3 — Ascenso de temperatura. Vientos moderados del noroeste. Cielo medio nublado. No habrá lluvias.

4 — No habrá cambio de temperatura. Cielo medio nublado. No habrá lluvias. Vientos moderados del oeste.

5 — Descenso de temperatura. Cielo nublado. Lluvias aisladas. Vientos débiles del norte.

6 — Ascenso de temperatura. Cielo despejado. No habrá lluvias.

7 — Ascenso de temperatura. Cielo medio nublado. No habrá lluvias.

8 — Ascenso de temperatura. Cielo nublado. Escasearán las lluvias.

9 — Ascenso de temperatura. Cielo nublado. Escasearán las lluvias.

0 — Ascenso de temperatura. Cielo nublado. No habrá lluvias. Vientos débiles del norte.

11 — No habrá cambio de temperatura. Cielo nublado. Escasearán las lluvias. Vientos algo fuertes del norte.

12 — Descenso de temperatura. Cielo nublado. Lluvias aisladas. Vientos moderados del noreste.

VALLE DE MEXICO

Ascendera la temperatura. Disminuiran los nublados. Se registrarán suradas moderadas por la tardá.

CARTA DEL TIEMPO

SERVICIO METEOROLOGICO MEXICANO

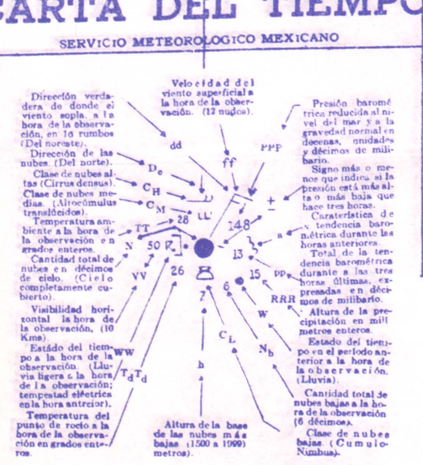

SECRETARIA DE AGRICULTURA Y GANADERIA

PROYECCION ORTOMORFA DE MERCATOR

ESCALA 10.000.000 EXACTA A LA LATITUD DE 22°30

LUNES 23 DE FEBRERO DE 1953 6.30 HS. (MERID 90)

PRONOSTICO DEL TIEMPO PARA MAÑANA

Regiones 1 y 2
- Ascenso de temperatura.
- Cielo medio nublado.
- No habrá lluvias.
- Vientos moderados Occidentales.

Regiones 2
- Ascenso de temperatura.
- Cielo medio nublado.
- No habrá lluvias.
- Vientos moderados del oeste.

Regiones 3
- Ascenso de temperatura.
- Cielo medio nublado.
- No habrá lluvias.
- Vientos moderados del oeste.

Regiones 4
- No habrá cambio de temperatura.
- Cielo medio nublado.
- No habrá lluvias.
- Vientos moderados del oeste.

Regiones 5 y 6
- Ascenso de temperatura.
- Cielo medio nublado.
- Lluvias escasas.
- Vientos moderados del este.

Regiones 6
- Ascenso de temperatura.
- Cielo medio nublado.
- No habrá lluvias.

Regiones 7
- Ascenso de temperatura.
- Cielo medio nublado.
- No habrá lluvias.

Regiones 8
- Ascenso de temperatura.
- Cielo medio nublado.
- Lluvias escasas.

Regiones 9
- Ascenso de temperatura.
- Cielo medio nublado.
- Lluvias escasas.

Regiones 10
- Ascenso de temperatura.
- Cielo medio nublado.
- Lluvias escasas.
- Vientos moderados del este.

Regiones 11
- Ascenso de temperatura.
- Cielo medio nublado.
- Lluvias escasas.
- Vientos moderados del este.

Regiones 12
- No habrá cambio de temperatura
- Cielo medio nublado.
- Lluvias escasas.
- Vientos moderados del noroeste.

VALLE DE MEXICO

Ligero ascenso de temperatura. Medio nublado.

ZINCOGRAFIA DE LA DIRECCION DE GEOGRAFIA Y METEOROLOGIA

CARTA DEL TIEMPO

SERVICIO METEOROLOGICO MEXICANO

ALTA

BAJA

ALTA

BAJA

Dirección verdadera de donde el viento sopla, a la hora de la observación, en 16 rumbos (Del noreste).

Dirección de las nubes (Del norte).

Clase de nubes altas (Cirrus densus).

Clase de nubes medias. (Altrocúmulus translúcidos).

Temperatura ambiente a la hora de la observación en grados enteros.

Cantidad total de nubes en décimos de cielo. (Cielo completamente cubierto).

Visibilidad horizontal la hora de la observación. (10 Kms).

Estado del tiempo a la hora de la observación. (Lluvia ligera o la hora de la observación; tempestad eléctrica en la hora antrcior).

Temperatura del punto de rocío a la hora de la observación en grados enteros.

Velocidad del viento superficial a la hora de la observación. (12 nudos).

Altura de la base de las nubes más bajas. (1500 a 1900 metros).

Presión barométrica reducida al nivel del mar y a la gravedad normal en decenas, nudados y décimos de milibario.

Signo más o menos que indica si la presión está más alta o más baja que hace tres horas.

Caracteristica de tendencia barométrica durante las horas anteriores.

Total de la tendencia barométrica durante a las tres horas últimas, expresadas en décimos de milibario.

Altura de la precipitación en milímetros enteros.

Estado del tiempo en el período anterior a la hora de la observación. (Lluvia).

Cantidad total de nubes bajas a la hora de la observación (8 décimos).

Clase de nubes bajas. (Cumulo-Nimbus).

SECRETARIA DE AGRICULTURA Y GANADERIA

PROYECCION ORTOMORFA DE MERCATOR

ESCALA 10.000.000 EXACTA A LA LATITUD DE 22°30

MARTES 24 DE FEBRERO DE 1953 6.30 HS. (MERID. 90)

PRONOSTICO DEL TIEMPO PARA MAÑANA

Regiones

1 — No habrá cambio de temperatura. Cielo medio nublado. No habrá lluvias. Vientos moderados Occidentales

2 — No habrá cambio de temperatura. Cielo medio nublado. No habrá lluvias. Vientos moderados occidentales

3 — No habrá cambio de temperatura. Cielo medio nublado. Lluvias escasas. Vientos moderados occidentales

4 — No habrá cambio de temperatura. Cielo medio nublado. No habrá lluvias. Vientos moderados del oeste.

5 — No habrá cambio de temperatura. Cielo medio nublado. Lluvias escasas. Vientos moderados del oeste.

6 — Ascenso de temperatura. Cielo medio nublado. Lluvias aisladas.

7 — Ascenso de temperatura. Cielo medio nublado. Lluvias aisladas.

8 — Ascenso de temperatura. Cielo medio nublado. Lluvias escasas.

9 — Ascenso de temperatura. Cielo medio nublado. Lluvias escasas.

10 — Ascenso de temperatura. Cielo medio nublado. Lluvias escasas. Vientos moderados orientales

11 — Ascenso de temperatura. Cielo nublado. Lluvias aisladas. Vientos moderados orientales

12 — Ascenso de temperatura. Cielo nublado. Lluvias aisladas. Vientos moderados orientales

VALLE DE MEXICO

Ligero ascenso de temperatura. Medio nublado.

ZINCOGRAFIA DE LA DIRECCION DE GEOGRAFIA Y METEOROLOGIA

CARTA DEL TIEMPO

SERVICIO METEOROLOGICO MEXICANO

MIERCOLES 25 DE FEBRERO DE 1953 6.30 HS. (MERID. 90)

PROYECCION ORTOMORFA DE MERCATOR

ESCALA 10.000.000 EXACTA A LA LATITUD DE 22°30

SECRETARIA DE AGRICULTURA Y GANADERIA

ALTA

BAJA

Dirección verdadera de donde el viento sopla, a la hora de la observación, en 16 rumbos (Del noreste).

Velocidad del viento superficial a la hora de la observación. (12 nudos).

Presión barométrica reducida al nivel del mar y a la gravedad normal en decenas, unidades y décimos de milibario.

Dirección de las nubes. (Del norte).

Signo más o menos que indica si la presión está más alta o más baja que hace tres horas.

Clase de nubes altas (Cirros densus).

Característica de la tendencia barométrica durante las horas anteriores.

Clase de nubes medias. (Altocúmulus translúcidus).

Total de la tendencia barométrica durante las tres horas últimas, expresadas en décimos de milibario.

Temperatura ambiente a la hora de la observación en grados enteros.

Altura de la precipitación en milímetros enteros.

Cantidad total de nubes en décimos de cielo. (Cielo completamente cubierto).

Estado del tiempo en el período anterior a la hora de la observación. (Lluvia).

Visibilidad horizontal la hora de la observación. (10 Kms).

Cantidad total de nubes bajas a la hora de la observación (0 décimos).

Estado del tiempo a la hora de la observación. (Lluvia ligera a la hora de la observación; tempestad eléctrica en la hora antrerior).

Clase de nubes bajas. (Cumulo-Nimbus).

Temperatura del punto de rocío a la hora de la observación en grados enteros.

Altura de la base de las nubes más bajas (1500 a 1999) metros).

PRONOSTICO DEL TIEMPO PARA MAÑANA

Regiones

1 — No habrá cambio de temperatura. Cielo medio nublado. No habrá lluvias. Vientos moderados boreales

2 — No habrá cambio de temperatura. Cielo medio nublado. Lluvias escasas. Vientos moderados boreales

3 — No habrá cambio de temperatura. Cielo medio nublado. Lluvias escasas. Vientos moderados del Norte.

4 — Ascenso de temperatura. Cielo medio nublado. No habrá lluvias. Vientos moderados del oeste.

5 — No habrá cambio de temperatura. Cielo medio nublado. No habrá lluvias. Vientos moderados del oeste.

6 — Ascenso de temperatura. Cielo medio nublado. Lluvias escasas.

7 — Ascenso de temperatura. Cielo medio nublado. Lluvias escasas.

8 — Ascenso de temperatura. Cielo medio nublado. Lluvias escasas.

9 — No habrá cambio de temperatura. Cielo medio nublado. No habrá lluvias.

10 — Ascenso de temperatura. Cielo medio nublado. Lluvias escasas. Vientos moderados orientales

11 — Ascenso de temperatura. Cielo medio nublado. Lluvias escasas. Vientos moderados orientales

12 — Ascenso de temperatura. Cielo medio nublado. Lluvias escasas. Vientos moderados orientales

VALLE DE MEXICO

Ligero ascenso de temperatura. Despejado o medio nublado.

ZINCOGRAFIA DE LA DIRECCION DE GEOGRAFIA Y METEOROLOGIA

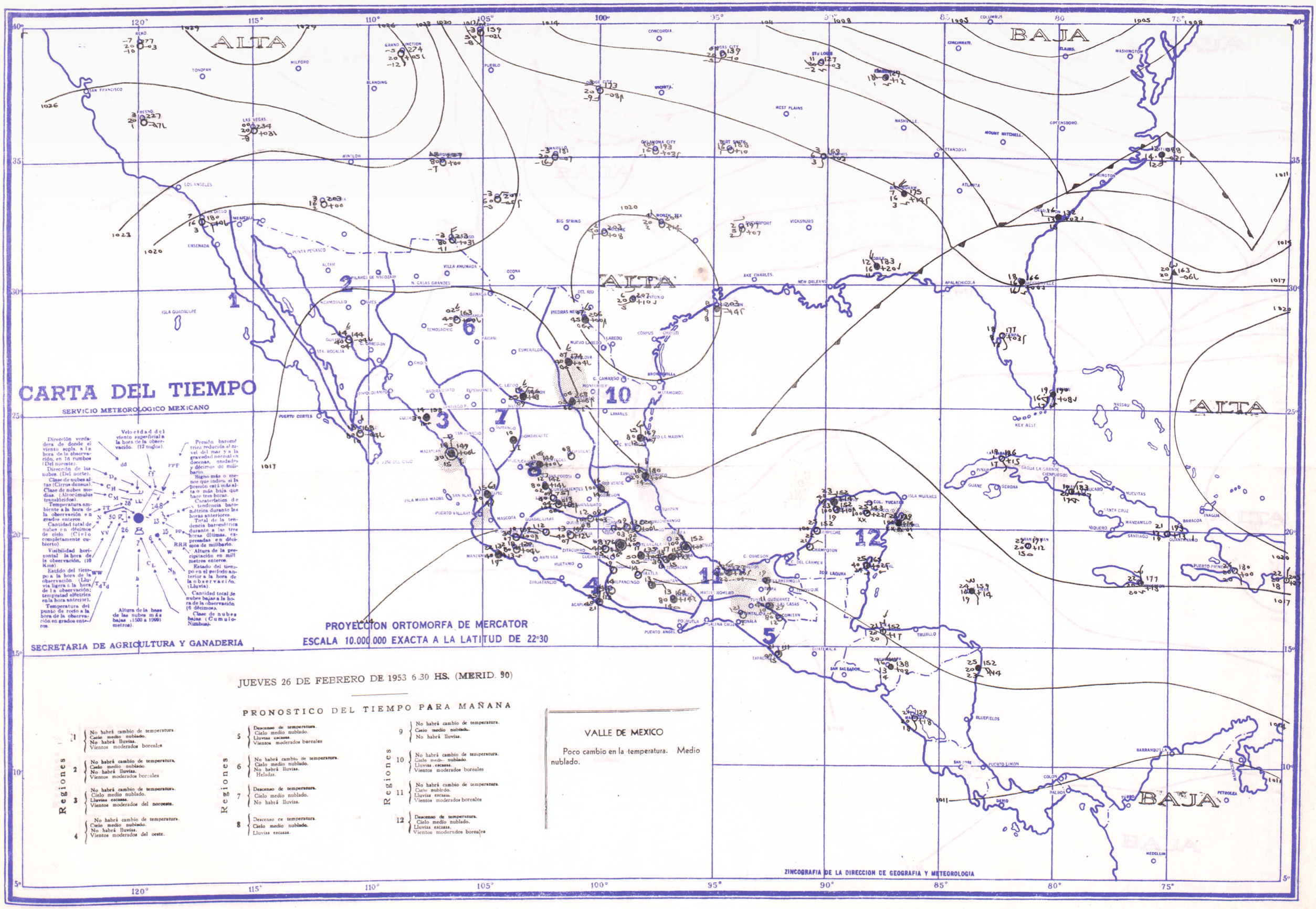
CARTA DEL TIEMPO
SERVICIO METEOROLOGICO MEXICANO
SECRETARIA DE AGRICULTURA Y GANADERIA
PROYECCION ORTOMORFA DE MERCATOR
ESCALA 10.000.000 EXACTA A LA LATITUD DE 22°30
JUEVES 26 DE FEBRERO DE 1953 6.30 HS. (MERID. 90)
PRONOSTICO DEL TIEMPO PARA MAÑANA
Regiones
1 No habrá cambio de temperatura. Cielo medio nublado. No habrá lluvias. Vientos moderados boreales
2 No habrá cambio de temperatura. Cielo medio nublado. No habrá lluvias. Vientos moderados boreales
3 No habrá cambio de temperatura. Cielo medio nublado. Lluvias escasas. Vientos moderados del noroeste.
4 No habrá cambio de temperatura. Cielo medio nublado. No habrá lluvias. Vientos moderados del oeste.
5 Descenso de temperatura. Cielo medio nublado. Lluvias escasas. Vientos moderados boreales
6 No habrá cambio de temperatura. Cielo medio nublado. No habrá lluvias. Heladas.
7 Descenso de temperatura. Cielo medio nublado. No habrá lluvias.
8 Descenso de temperatura. Cielo medio nublado. Lluvias escasas.
9 No habrá cambio de temperatura. Cielo medio nublado. No habrá lluvias.
10 No habrá cambio de temperatura. Cielo medio nublado. Lluvias escasas. Vientos moderados boreales
11 No habrá cambio de temperatura. Cielo nublado. Lluvias escasas. Vientos moderados boreales
12 Descenso de temperatura. Cielo medio nublado. Lluvias escasas. Vientos moderados boreales
VALLE DE MEXICO
Poco cambio en la temperatura. Medio nublado.
ZINCOGRAFIA DE LA DIRECCION DE GEOGRAFIA Y METEOROLOGIA
ALTA
BAJA

CARTA DEL TIEMPO

SERVICIO METEOROLOGICO MEXICANO

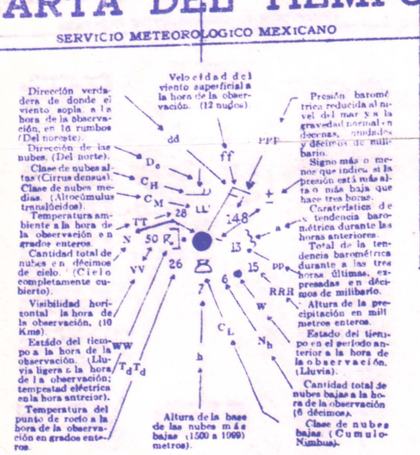

SECRETARIA DE AGRICULTURA Y GANADERIA

PROYECCION ORTOMORFA DE MERCATOR

ESCALA 10.000.000 EXACTA A LA LATITUD DE 22°30

VIERNES 27 DE FEBRERO DE 1953 6.30 HS. (MERID. 90)

PRONOSTICO DEL TIEMPO PARA MAÑANA

Regiones

1. Ascenso de temperatura. Cielo medio nublado. No habrá lluvias. Vientos moderados occidentales
2. Ascenso de temperatura. Cielo medio nublado. No habrá lluvias. Vientos moderados Occidentales
3. Ascenso de temperatura. Cielo medio nublado. No habrá lluvias. Vientos moderados occidentales
4. Ascenso de temperatura. Cielo medio nublado. No habrá lluvias. Vientos moderados del oeste.
5. Ascenso de temperatura. Cielo medio nublado. No habrá lluvias. Vientos moderados del oeste.
6. Ascenso de temperatura. Cielo medio nublado. No habrá lluvias.
7. Ascenso de temperatura. Cielo medio nublado. No habrá lluvias.
8. Ascenso de temperatura. Cielo medio nublado. No habrá lluvias.
9. Ascenso de temperatura. Cielo medio nublado. No habrá lluvias.
10. Ascenso de temperatura. Cielo medio nublado. Lluvias escasas. Vientos moderados del este.
11. Ascenso de temperatura. Cielo medio nublado. Lluvias escasas. Vientos moderados orientales
12. Ascenso de temperatura. Cielo medio nublado. Lluvias escasas. Vientos moderados orientales

VALLE DE MEXICO

Ligero ascenso en la temperatura. Despejado o medio nublado.

ZINCOGRAFIA DE LA DIRECCION DE GEOGRAFIA Y METEOROLOGIA

CARTA DEL TIEMPO

SERVICIO METEOROLOGICO MEXICANO

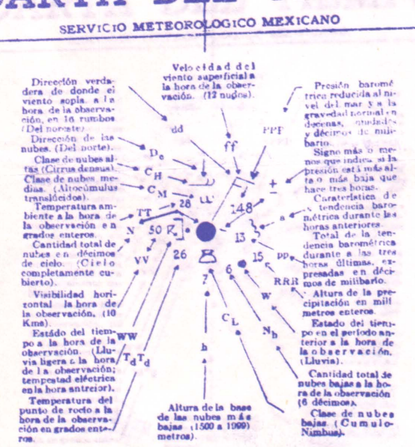

SECRETARIA DE AGRICULTURA Y GANADERIA

PROYECCION ORTOMORFA DE MERCATOR
ESCALA 10.000.000 EXACTA A LA LATITUD DE 22°30

LIBRARY
APR 30 1953
WEATHER BUREAU

SABADO 28 DE FEBRERO DE 1953 6.30 HS. (MERID. 90)

PRONOSTICO DEL TIEMPO PARA MAÑANA

Regiones

1. Ascenso de temperatura. Cielo medio nublado. No habrá lluvias. Vientos moderados occidentales.
2. Ascenso de temperatura. Cielo medio nublado. Lluvias escasas. Vientos moderados Occidentales.
3. Ascenso de temperatura. Cielo medio nublado. Lluvias escasas. Vientos moderados del oeste.
4. Ascenso de temperatura. Cielo medio nublado. No habrá lluvias. Vientos moderados del oeste.
5. Ascenso de temperatura. Cielo medio nublado. No habrá lluvias. Vientos moderados del oeste.
6. Ascenso de temperatura. Cielo medio nublado. Lluvias escasas.
7. Ascenso de temperatura. Cielo medio nublado. Lluvias escasas.
8. Ascenso de temperatura. Cielo medio nublado. No habrá lluvias.
9. Ascenso de temperatura. Cielo medio nublado. No habrá lluvias.
10. Ascenso de temperatura. Cielo medio nublado. Lluvias escasas. Vientos moderados del este.
11. Ascenso de temperatura. Cielo medio nublado. No habrá lluvias. Vientos moderados del este.
12. Ascenso de temperatura. Cielo medio nublado. No habrá lluvias. Vientos moderados del este.

VALLE DE MEXICO

Continnará ascendiendo temperatura. Despejado o medio nublado.

ZINCOGRAFIA DE LA DIRECCION DE GEOGRAFIA Y METEOROLOGIA