National Oceanic and Atmospheric Administration

ERRATA NOTICE

One or more conditions of the original document may affect the quality of the image, such as:

Discolored pages
Faded or light ink
Binding intrudes into the text

This has been a co-operative project between the NOAA Central Library and the Climate Database Modernization Program, National Climate Data Center (NCDC). To view the original document, please contact the NOAA Central Library in Silver Spring, MD at (301) 713-2607 x124 or Library.Reference@noaa.gov

HOV Services
Imaging Contractor
12200 Kiln Court
Beltsville, MD 20704-1387
July 23, 2010

LIBRARY
WEATHER BUREAU

CARTA DEL TIEMPO

SERVICIO METEOROLOGICO MEXICANO

SECRETARIA DE AGRICULTURA Y GANADERIA

ALTA

BAJA

ALTA

BAJA

BAJA

Dirección verdadera de donde el viento sopla, a la hora de la observación, en 16 rumbos (Del norte).

Dirección de las nubes. (Del norte).

Clase de nubes altas (Cirrus densus).

Clase de nubes medias. (Altocúmulus translúcidus).

Temperatura ambiente a la hora de la observación en grados enteros.

Cantidad total de nubes en décimos de cielo. (Cielo completamente cubierto).

Visibilidad horizontal la hora de la observación. (10 Kms).

Estado del tiempo a la hora de la observación. (Lluvia ligera a la hora de la observación; tempestad eléctrica en la hora anterior).

Temperatura del punto de rocío a la hora de la observación en grados enteros.

Velocidad del viento superficial a la hora de la observación. (12 nudos).

Presión barométrica reducida al nivel del mar y a la gravedad normal en decenas, unidades y décimos de milibario.

Signo más o menos que indica si la presión está más alta o más baja que hace tres horas.

Característica de la tendencia barométrica durante las horas anteriores.

Total de la tendencia barométrica durante a las tres horas últimas, expresadas en décimos de milibario.

Altura de la precipitación en milímetros enteros.

Estado del tiempo en el período anterior a la hora de la observación. (Lluvia).

Cantidad total de nubes bajas a la hora de la observación (8 décimos).

Clase de nubes bajas. (Cumulo-Nimbus).

Altura de la base de las nubes en 6 as bajas (1500 a 1800 metros).

PROYECCION ORTOMORFA DE MERCATOR

1011 ESCALA 10.000.000 EXACTA A LA LATITUD DE 22°30

JUNIO

VIERNES 1o DE ~~MAYO~~ DE 1956 6.30 HS (MERID. 90)

PRONOSTICO DEL TIEMPO PARA MAÑANA

Regiones

1 — No habrá cambio de temperatura. Cielo despejado. No habrá lluvias. Vientos moderados del suroeste.

2 — No habrá cambio en la temperatura. Cielo despejado. No habrá lluvias. Vientos moderados del suroeste.

3 — Ascenso de temperatura. Cielo despejado. No habrá lluvias. Vientos moderados del oeste.

4 — Ascenso de temperatura. Cielo nublado. Lluvias aisladas. Vientos moderados del oeste.

5 — Descenso de temperatura. Cielo nublado. Lluvias generales. Vientos moderados del norte.

6 — Ascenso de temperatura. Cielo despejado. No habrá lluvias.

7 — Ascenso de temperatura. Cielo despejado. No habrá lluvias.

8 — Ascenso de temperatura. Cielo limpio. No habrá lluvias.

9 — No habrá cambio de temperatura. Cielo nublado. Lluvias aisladas.

10 — Ascenso de temperatura. Cielo medio nublado. No habrá lluvias. Vientos moderados del sureste.

11 — No habrá cambio de temperatura. Cielo nublado. Lluvias generales. Vientos moderados del norte.

12 — No habrá cambio de temperatura. Cielo nublado. Lluvias generales. Vientos moderados del noreste.

VALLE DE MEXICO

Poco cambio en la temperatura. Despejado en la mañana, nublado por la tarde con lluvias ligeras y aguaceros aislados.

TIPOGRAFIA DE LA DIRECCION DE GEOGRAFIA Y METEOROLOGIA

100 834

CARTA DEL TIEMPO

SERVICIO METEOROLOGICO MEXICANO

SECRETARIA DE AGRICULTURA Y GANADERIA

PROYECCION ORTOMORFA DE MERCATOR
ESCALA 10.000.000 EXACTA A LA LATITUD DE 22°30

SABADO 2 DE JUNIO DE 1956 6.30 HS (MERID. 90)

PRONOSTICO DEL TIEMPO PARA MAÑANA

Regiones

1. Ascenso de temperatura. Cielo despejado. No habrá lluvias. Vientos moderados del noroeste.
2. Ascenso de temperatura. Cielo despejado. No habrá lluvias. Vientos moderados del suroeste.
3. Ascenso de temperatura. Cielo despejado. No habrá lluvias. Vientos moderados del **oeste.**
4. Ascenso de temperatura. Cielo medio nublado. Lluvias aisladas. Vientos moderados del oeste.
5. Ascenso de temperatura. Cielo nublado. Lluvias generales. Vientos moderados del norte.
6. Ascenso de temperatura. Cielo despejado. No habrá lluvias.
7. Ascenso de temperatura. Cielo despejado. No habrá lluvias.
8. Ascenso de temperatura. Cielo limpio. No habrá lluvias.
9. Ascenso de temperatura. Cielo nublado. Lluvias aisladas.
10. Ascenso de temperatura. Cielo limpio. No habrá lluvias. Vientos moderados del sureste.
11. No habrá cambio de temperatura. Cielo nublado. Lluvias generales. Vientos moderados del este.
12. Ascenso de temperatura. Cielo medio nublado. Lluvias generales. Vientos moderados del este.

VALLE DE MEXICO

Ligero ascenso de temperatura. Medio nublado en la mañana. nublado por la tarde con lluvias ligeras aisladas.

Dirección verdadera de donde sopla el viento, a la hora de la observación, en 16 rumbos (Del norte).
Dirección de las nubes. (Del norte).
Clase de nubes altas (Cirrus densos).
Clase de nubes medias. (Altocúmulos translúcidos).
Temperatura ambiente a la hora de la observación en grados enteros.
Cantidad total de nubes en décimos de cielo. (Cielo completamente cubierto).
Visibilidad horizontal a la hora de la observación. (10 Kms).
Estado del tiempo a la hora de la observación. (Lluvia ligera a la hora de la observación; temporal eléctrico esa hora anterior).
Temperatura del punto de rocío a la hora de la observación en grados centígrados.
Velocidad del viento superficial a la hora de la observación. (15 nudos).
Presión barométrica reducida al nivel del mar y a la gravedad normal en milímetros, centésimos y décimos de milímetro.
Signo más o menos que indica si la presión está más alta o más baja que hace tres horas.
Característica de la tendencia barométrica durante las horas anteriores.
Total de la tendencia barométrica durante las tres horas últimas, expresadas en décimos de milímetro.
Altura de la precipitación en milímetros enteros.
Estado del tiempo en el período anterior a la hora de la observación. (Lluvia).
Cantidad total de nubes bajas a la hora de la observación (4 décimos).
Clase de nubes bajas. (Cumulo-Nimbus).
* Altura de la base de las nubes más bajas. (1500 a 1950 metros).

CARTOGRAFIA DE LA DIRECCION DE GEOGRAFIA Y METEOROLOGIA

CARTA DEL TIEMPO

SERVICIO METEOROLOGICO MEXICANO

SECRETARIA DE AGRICULTURA Y GANADERIA

PROYECCION ORTOMORFA DE MERCATOR
ESCALA 10.000.000 EXACTA A LA LATITUD DE 22°30

DOMINGO 3 DE JUNIO DE 1956 6.30 HS (MERID. 90)

PRONOSTICO DEL TIEMPO PARA MAÑANA

Regiones

1. Ascenso de temperatura. Cielo medio nublado. No habrá lluvias. Vientos moderados del suroeste.
2. Ascenso de temperatura, Cielo nublado. No habrá lluvias. Vientos moderados del suroeste.
3. Ascenso de temperatura Cielo nublado Lluvias aisladas. Vientos moderados del oeste.
4. Ascenso de temperatura Cielo nublado. Lluvias aisladas. Vientos moderados del oeste.
5. Ascenso de temperatura Cielo nublado. Lluvias generales. Vientos moderados del noreste.
6. Ascenso de temperatura, Cielo despejado. Lluvias ligeras
7. Ascenso de temperatura, Cielo despejado. No habrá lluvias.
8. No habrá cambio en la temperatura. Cielo despejado. No habrá lluvias.
9. Ascenso de temperatura, Cielo nublado. Lluvias aisladas.
10. Ascenso de temperatura. Cielo despejado. No habrá lluvias Vientos moderados del sureste.
11. No habrá cambio de temperatura. Cielo nublado. Lluvias generales. Vientos moderados del -sureste.
12. Ascenso de temperatura, Cielo nublado. Lluvias aisladas. Vientos moderados del sureste.

VALLE DE MEXICO

Ascenso de temperatura,
Aumento de nublados y lluvias.

TOPOGRAFIA DE LA DIRECCION DE GEOGRAFIA Y METEOROLOGIA

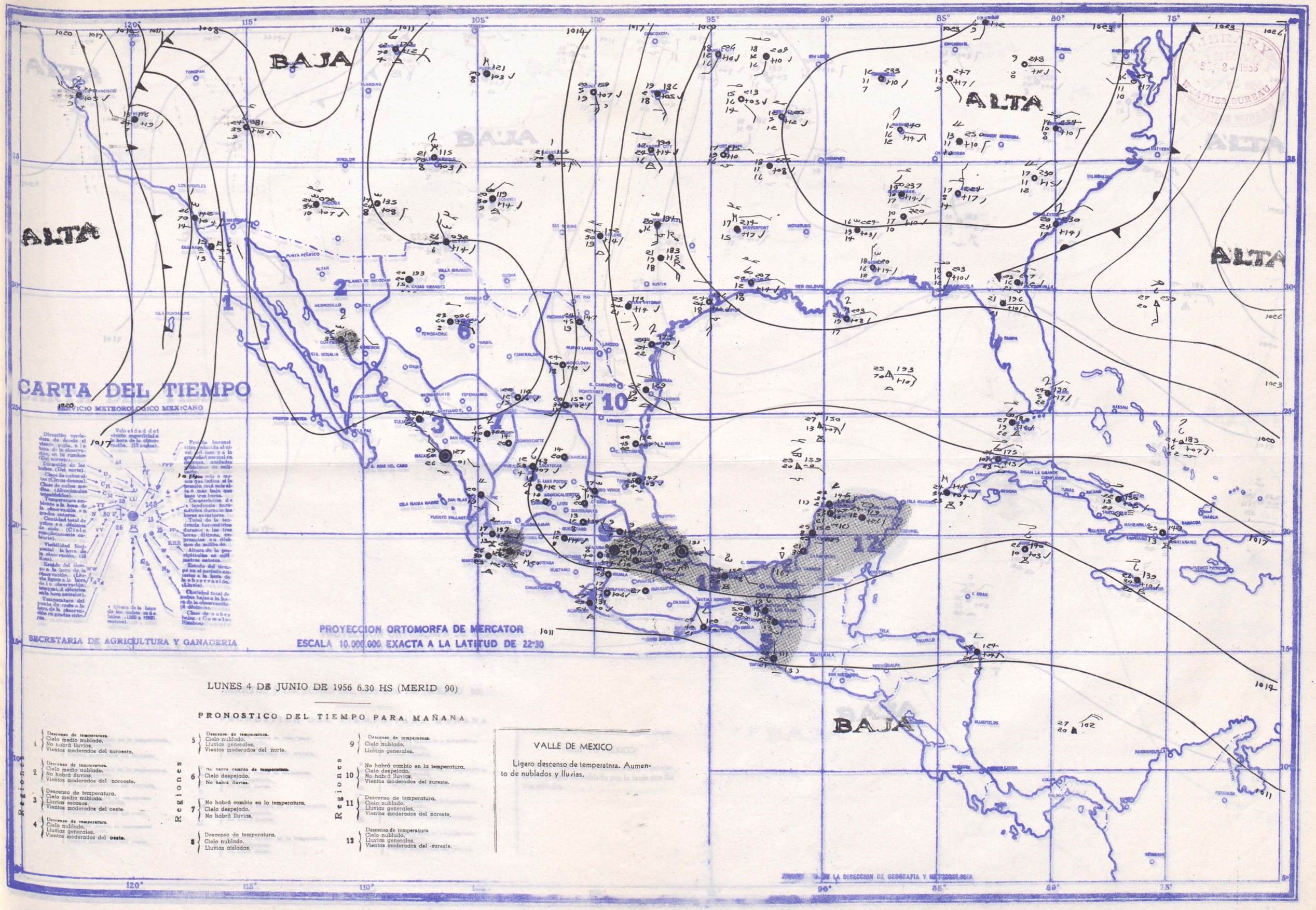

BAJA
ALTA
CARTA DEL TIEMPO
SERVICIO METEOROLOGICO MEXICANO
SECRETARIA DE AGRICULTURA Y GANADERIA
PROYECCION ORTOMORFA DE MERCATOR
ESCALA 10.000.000 EXACTA A LA LATITUD DE 22°30
LUNES 4 DE JUNIO DE 1956 6.30 HS (MERID 90)
PRONOSTICO DEL TIEMPO PARA MAÑANA
Regiones
1 Descenso de temperatura. Cielo medio nublado. No habrá lluvias. Vientos moderados del noroeste.
2 Descenso de temperatura. Cielo medio nublado. No habrá lluvias. Vientos moderados del noroeste.
3 Descenso de temperatura. Cielo medio nublado. Lluvias escasas. Vientos moderados del oeste.
4 Descenso de temperatura. Cielo nublado. Lluvias generales. Vientos moderados del oeste.
5 Descenso de temperatura. Cielo nublado. Lluvias generales. Vientos moderados del norte.
6 No habrá cambio de temperatura. Cielo despejado. No habrá lluvias.
7 No habrá cambio en la temperatura. Cielo despejado. No habrá lluvias.
8 Descenso de temperatura. Cielo nublado. Lluvias aisladas.
9 Descenso de temperatura. Cielo nublado. Lluvias generales.
10 No habrá cambio en la temperatura. Cielo despejado. No habrá lluvias. Vientos moderados del sureste.
11 Descenso de temperatura. Cielo nublado. Lluvias generales. Vientos moderados del noreste.
12 Descenso de temperatura Cielo nublado. Lluvias generales. Vientos moderados del sureste.
VALLE DE MEXICO
Ligero descenso de temperatnra. Aumento de nublados y lluvias.
LIBRARY
WEATHER BUREAU

LIBRARY
SEP 25 1956
WEATHER BUREAU

CARTA DEL TIEMPO

SERVICIO METEOROLOGICO MEXICANO

ALTA

BAJA

ALTA

BAJA

Dirección verdadera de donde el viento sopla, a la hora de la observación, en los rumbos (Del noreste).

Dirección de las nubes. (Del norte).

Clase de nubes altas (Cirros densos).

Clase de nubes medias. (Altocúmulos translúcidos).

Temperatura ambiente a la hora de la observación en grados enteros.

Cantidad total de nubes en décimos de cielo. (Cielo completamente cubierto).

Visibilidad horizontal a la hora de la observación. (10 Kms).

Estado del tiempo a la hora de la observación. (Llovizna ligera a la hora de la observación; temperatura ambiente a la hora anterior).

Temperatura del punto de rocío a la hora de la observación en grados centígrados.

Velocidad del viento superficial a la hora de la observación. (12 nudos).

* Altura de la base de las nubes más bajas (1500 a 1900 metros).

Presión barométrica reducida al nivel del mar y a la gravedad normal en milímetros, décimos y décimos de milímetro.

Signo más o menos que indica si la presión está más alta o más baja que hace tres horas.

Característica de la tendencia barométrica durante las tres horas últimas, expresadas en décimos de milímetro.

Altura de la precipitación en milímetros enteros.

Estado del tiempo en el período anterior a la hora de la observación. (Lluvia).

Cantidad total de nubes bajas a la hora de la observación (0 décimos).

Clase de nubes bajas. (Cumulonimbus).

SECRETARIA DE AGRICULTURA Y GANADERIA

PROYECCION ORTOMORFA DE MERCATOR
ESCALA 10.000.000 EXACTA A LA LATITUD DE 22°0

MARTES 5 DE JUNIO DE 1956 6.30 HS (MERID 90)

PRONOSTICO DEL TIEMPO PARA MAÑANA

Regiones

1 — No habrá cambio en la temperatura. Cielo despejado. No habrá lluvias. Vientos moderados del noroeste.

2 — No habrá cambio en la temperatura. Cielo despejado. No habrá lluvias. Vientos moderados del suroeste.

3 — No habrá cambio de temperatura. Cielo medio nublado. Lluvias escasas. Vientos moderados del oeste.

4 — No habrá cambio de temperatura. Cielo nublado. Lluvias aisladas. Vientos moderados del oeste.

5 — No habrá cambio de temperatura. Cielo nublado. Lluvias generales. Vientos moderados del noreste.

6 — No habrá cambio de temperatura. Cielo despejado. No habrá lluvias.

7 — No habrá cambio en la temperatura. Cielo despejado. No habrá lluvias.

8 — No habrá cambio en la temperatura. Cielo despejado. No habrá lluvias.

9 — No habrá cambio en la temperatura. Cielo nublado. Lluvias aisladas.

10 — No habrá cambio en la temperatura. Cielo despejado. No habrá lluvias. Vientos moderados del sureste.

11 — No habrá cambio en la temperatura. Cielo nublado. Lluvias generales. Vientos moderados del noreste.

12 — No habrá cambio en la temperatura. Cielo nublado. Lluvias generales. Vientos moderados del sureste.

VALLE DE MEXICO

Poco cambio en la temperatura. Despejado en la mañana, nublado por la tarde con lluvias aisladas.

TIPOGRAFIA DE LA DIRECCION DE GEOGRAFIA Y METEOROLOGIA

CARTA DEL TIEMPO

SERVICIO METEOROLOGICO MEXICANO

SECRETARIA DE AGRICULTURA Y GANADERIA

PROYECCION ORTOMORFA DE MERCATOR

ESCALA 10.000.000 EXACTA A LA LATITUD DE 22°30

MIERCOLES 6 DE JUNIO DE 1956 6.30 HS (MERID. 90)

JUEVES 7 DE JUNIO DE 1956 6.30 HS (MERID. 90)

ALTA

BAJA

ALTA

ALTA

BAJA

PRONOSTICO DEL TIEMPO PARA MAÑANA

Regiones

1. No habrá cambio en la temperatura. Cielo despejado. No habrá lluvias. Vientos moderados del noroeste.
2. No habrá cambio en la temperatura. Cielo despejado. No habrá lluvias. Vientos moderados del noroeste.
3. Descenso de temperatura. Cielo nublado. Lluvias aisladas. Vientos moderados del oeste.
4. Descenso de temperatura. Cielo nublado. Lluvias generales. Vientos moderados del **oeste.**
5. No habrá cambio de temperatura. Cielo nublado. Lluvias generales. Vientos moderados del noreste.
6. No habrá cambio de temperatura. Cielo despejado. No habra lluvias.
7. No habrá cambio en la temperatura. Cielo despejado. No habrá lluvias.
8. Descenso de temperatura. Cielo nublado. Lluvias aisladas.
9. Descenso de temperatura. Cielo nublado. Lluvias generales.
10. No habrá cambio en la temperatura. Cielo medio nublado. No habrá lluvias. Vientos moderados del sureste.
11. Descenso de temperatura. Cielo nublado. Lluvias generales. Vientos moderados del -sureste.
12. Ascenso de temperatura. Cielo medio nublado. Lluvias generales. Vientos moderados del -sureste.

VALLE DE MEXICO

Descenso de temperatura. Nublado en la mayor parte del día, lluvias moderadas y aguaceros aislados de carácter tempestuoso.

Dirección verdadera de donde el viento sopla, a la hora de la observación, en 16 rumbos (Del noreste).

Dirección de las nubes. (Del norte).

Clase de nubes altas (Cirrus densus).

Clase de nubes medias. (Altocúmulus translúcidos).

Temperatura ambiente a la hora de la observación en grados enteros.

Cantidad total de nubes en décimos de cielo. (Cielo completamente cubierto).

Visibilidad horizontal a la hora de la observación. (10 Kms).

Estado del tiempo a la hora de la observación. (Llovizna a la hora de la observación; temporal chubascos cada hora anterior).

Temperatura del punto de rocío a la hora de la observación en grados enteros.

Velocidad del viento superficial a la hora de la observación. (12 nudos).

Presión barométrica reducida al nivel del mar y a la gravedad normal en milímetros, milésimos y décimos de milímetro.

Signo más o menos que indica si la presión está más alta o más baja que hace tres horas.

Característica de la tendencia barométrica durante las horas anteriores.

Total de la tendencia barométrica durante a las tres horas últimas, expresadas en décimos de milímetro.

Altura de la precipitación en milímetros enteros.

Estado del tiempo en el período anterior a la hora de la observación. (Lluvia).

Claridad total de nubes bajas a la hora de la observación (0 décimos).

Clase de nubes bajas. (Cumulo-Nimbus).

* Altura de la base de las nubes más bajas (1500 a 1900 metros).

ZINCOGRAFIA DE LA DIRECCION DE GEOGRAFIA Y METEOROLOGIA

CARTA DEL TIEMPO

SERVICIO METEOROLOGICO MEXICANO

JUEVES 7 DE JUNIO DE 1956 6.30 HS (MERID 90)

PROYECCION ORTOMORFA DE MERCATOR

ESCALA 10.000.000 EXACTA A LA LATITUD DE 22°30

SECRETARIA DE AGRICULTURA Y GANADERIA

TOPOGRAFIA DE LA DIRECCION DE GEOGRAFIA Y METEOROLOGIA

ALTA

BAJA

ALTA

BAJA

ALTA

ALTA

BAJA

Dirección verdadera de donde sopla el viento, a la hora de la observación, en 36 rumbos (Del norte).

Dirección de las nubes. (Del norte).

Clase de nubes altas (Cirros densos).

Clase de nubes medias. (Altocúmulos translúcidos).

Temperatura ambiente a la hora de la observación en grados enteros.

Cantidad total de nubes en décimos de cielo. (Cielo completamente cubierto).

Visibilidad horizontal a la hora de la observación. (10 Km.).

Estado del tiempo a la hora de la observación. (Lluvia ligera a la hora de la observación; tempestad eléctrica está hora anterior).

Temperatura del punto de rocío a la hora de la observación en grados enteros.

Velocidad del viento superficial a la hora de la observación. (12 nudos).

Presión barométrica reducida al nivel del mar y a la gravedad normal expresadas, unidades y décimos de milibarro.

Signo más o menos que indica si la presión está más alta o más baja que hace tres horas.

Característica de la tendencia barométrica durante las horas anteriores.

Total de la tendencia barométrica durante las tres horas últimas, expresadas en décimos de milibarro.

Altura de la precipitación en milímetros enteros.

Estado del tiempo en el período anterior a la hora de la observación. (Lluvia).

Cantidad total de nubes bajo o la hora de la observación (8 décimos).

Clase de nubes bajas. (Cumulo-Nimbus).

* Altura de la base de las nubes más bajas (1500 a 1900 metros).

PRONOSTICO DEL TIEMPO PARA MAÑANA

Regiones

1 — No habrá cambio en la temperatura. Cielo medio nublado. No habrá lluvias. Vientos moderados del noroeste.

2 — No habrá cambio en la temperatura. Cielo medio nublado. No habrá lluvias. Vientos moderados del suroeste.

3 — Descenso de temperatura. Cielo nublado. Lluvias aisladas. Vientos moderados del oeste.

4 — No habrá cambio en la temperatura. Cielo nublado. Lluvias generales. Vientos moderados del oeste.

5 — No habrá cambio en la temperatura. Cielo nublado. Lluvias generales. Vientos moderados del noreste.

6 — Caluroso. Cielo despejado. No habrá lluvias.

7 — Caluroso. Cielo despejado. No habrá lluvias.

8 — Descenso de temperatura. Cielo nublado. Lluvias generales.

9 — Descenso de temperatura. Cielo nublado. Lluvias generales.

10 — Descenso de temperatura. Cielo medio nublado. Lluvias escasas. Vientos moderados del sureste.

11 — No habrá cambio de temperatura. Cielo nublado. Lluvias generales. Vientos moderados del sureste.

12 — Ascenso de temperatura. Cielo nublado. Lluvias aisladas. Vientos moderados del sureste.

VALLE DE MEXICO

Poco cambio en la temperatura. Continuarán los nublados y las lluvias con aguaceros aislados de carácter tempestuoso.

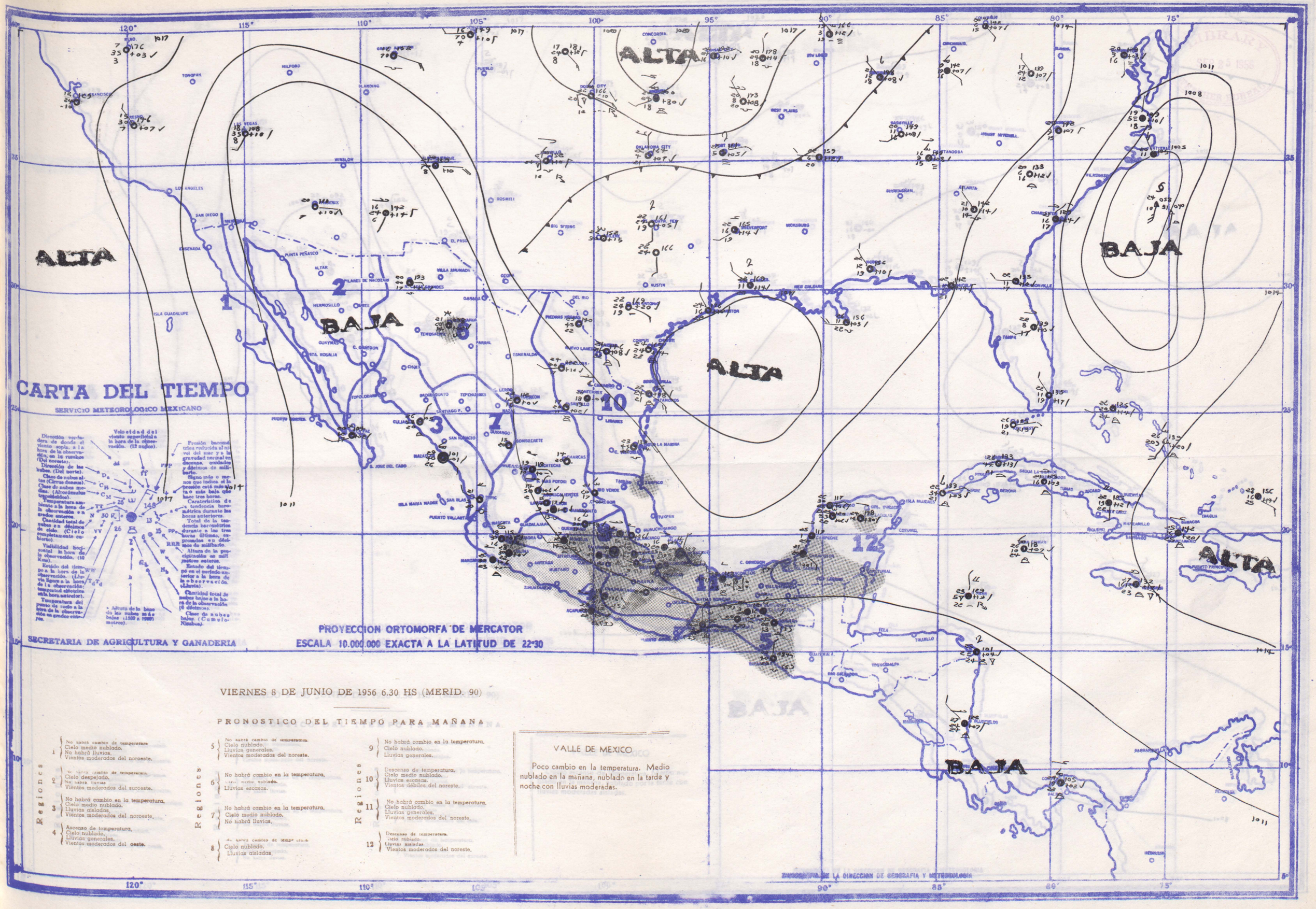
CARTA DEL TIEMPO
SERVICIO METEOROLOGICO MEXICANO
SECRETARIA DE AGRICULTURA Y GANADERIA
PROYECCION ORTOMORFA DE MERCATOR
ESCALA 10.000.000 EXACTA A LA LATITUD DE 22°30
ALTA
BAJA
VIERNES 8 DE JUNIO DE 1956 6.30 HS (MERID. 90)
PRONOSTICO DEL TIEMPO PARA MAÑANA
Regiones
1 No habrá cambio de temperatura. Cielo medio nublado. No habrá lluvias. Vientos moderados del noroeste.
2 No habrá cambio de temperatura. Cielo despejado. No habrá lluvias. Vientos moderados del suroeste.
3 No habrá cambio en la temperatura. Cielo medio nublado. Lluvias aisladas. Vientos moderados del noroeste.
4 Ascenso de temperatura. Cielo nublado. Lluvias generales. Vientos moderados del oeste.
5 No habrá cambio de temperatura. Cielo nublado. Lluvias generales. Vientos moderados del noreste.
6 No habrá cambio en la temperatura. Cielo medio nublado. Lluvias escasas.
7 No habrá cambio en la temperatura. Cielo medio nublado. No habrá lluvias.
8 No habrá cambio de temperatura. Cielo nublado. Lluvias aisladas.
9 No habrá cambio en la temperatura. Cielo nublado. Lluvias generales.
10 Descenso de temperatura. Cielo medio nublado. Lluvias escasas. Vientos débiles del noreste.
11 No habrá cambio en la temperatura. Cielo nublado. Lluvias generales. Vientos moderados del noreste.
12 Descenso de temperatura. Cielo nublado. Lluvias aisladas. Vientos moderados del noreste.
VALLE DE MEXICO
Poco cambio en la temperatura. Medio nublado en la mañana, nublado en la tarde y noche con lluvias moderadas.
ZINCOGRAFIA DE LA DIRECCION DE GEOGRAFIA Y METEOROLOGIA

LIBRARY
SEP 25 1956
WEATHER BUREAU

CARTA DEL TIEMPO

SERVICIO METEOROLOGICO MEXICANO

SECRETARIA DE AGRICULTURA Y GANADERIA

PROYECCION ORTOMORFA DE MERCATOR
ESCALA 10.000.000 EXACTA A LA LATITUD DE 22°30

SABADO 9 DE JUNIO DE 1956 6.30 HS. (MERID 90)

PRONOSTICO DEL TIEMPO PARA MAÑANA

Regiones

1. No habrá cambio de temperatura. Cielo despejado. No habrá lluvias. Vientos moderados del noroeste.
2. No habrá cambio de temperatura. Cielo despejado. No habrá lluvias. Vientos moderados del suroeste.
3. No habrá cambio en la temperatura. Cielo nublado. Lluvias escasas. Vientos moderados del oeste.
4. Ascenso de temperatura. Cielo nublado. Cielo nublado. Vientos moderados del oeste.
5. Ascenso de temperatura. Cielo nublado. Lluvias generales. Vientos moderados del noreste.
6. No habrá cambio en la temperatura. Cielo despejado. No habrá lluvias.
7. No habrá cambio en la temperatura. Cielo despejado. No habrá lluvias.
8. Ascenso de temperatura. Cielo despejado. No habrá lluvias.
9. Ascenso de temperatura. Cielo nublado. Lluvias generales.
10. No habrá cambio en la temperatura. Cielo despejado. No habrá lluvias. Vientos moderados del sureste.
11. No habrá cambio de temperatura. Cielo nublado. Lluvias generales. Vientos moderados del este.
12. Descenso de temperatura. Cielo nublado. Lluvias aisladas. Vientos moderados del sureste.

VALLE DE MEXICO

Ligero ascenso de temperatura. Medio nublado en la mañana, nublado por la tarde con lluvias moderadas aisladas.

Dirección verdadera de donde el viento sopla, a la hora de la observación, en 16 rumbos (Del noreste).

Dirección de las nubes. (Del norte).

Clase de nubes altas (Cirrus densus).

Clase de nubes medias. (Altocumulus transtlúcidus).

Temperatura ambiente a la hora de la observación en grados enteros.

Cantidad total de nube en décimos de cielo. (Cielo completamente cubierto).

Visibilidad horizontal la hora de la observación. (10 Kms).

Estado del tiempo a la hora de la observación. (Lluvia ligera a la hora de la observación; tempestad eléctrica en la hora anterior).

Temperatura del punto de rocío a la hora de la observación en grados enteros.

Velocidad del viento superficial a la hora de la observación. (12 nudos).

Altura de la base de las nubes más bajas (1500 a 1999 metros).

Presión barométrica reducida al nivel del mar y a la gravedad normal en decenas, unidades y décimos de milibario. Signo más o menos que indica si la presión está más alta o más baja que hace tres horas.

Caracteristica de la tendencia barométrica durante las horas anteriores.

Total de la tendencia barométrica durante a las tres horas últimas, expresadas en décimos de milibario.

Altura de la precipitación en milímetros enteros.

Estado del tiempo en el período anterior a la hora de la observación. (Lluvia).

Cantidad total de nubes bajas a la hora de la observación (0 décimos).

Clase de nubes bajas. (Cumulo-Nimbus).

ZINCOGRAFIA DE LA DIRECCION DE GEOGRAFIA Y METEOROLOGIA

CARTA DEL TIEMPO

SERVICIO METEOROLOGICO MEXICANO

SECRETARIA DE AGRICULTURA Y GANADERIA

PROYECCION ORTOMORFA DE MERCATOR
ESCALA 10.000.000 EXACTA A LA LATITUD DE 22°30

DOMINGO 10 DE JUNIO DE 1956 6.30 HS (MERID. 90)

PRONOSTICO DEL TIEMPO PARA MAÑANA

Regiones

1. No habrá cambio en la temperatura. Cielo medio nublado. No habrá lluvias. Vientos moderados del noroeste.
2. No habrá cambio de temperatura. Cielo medio nublado. No habrá lluvias. Vientos moderados del suroeste.
3. No habrá cambio de temperatura. Cielo nublado. Lluvias escasas. Vientos moderados del oeste.
4. No habrá cambio en la temperatura. Cielo nublado. Lluvias aisladas. Vientos moderados del oeste.
5. Descenso de temperatura. Cielo nublado. Lluvias generales. Vientos moderados del norte.
6. No habrá cambio en la temperatura. Cielo despejado. No habrá lluvias.
7. No habrá cambio en la temperatura. Cielo despejado. No habrá lluvias.
8. Ascenso de temperatura. Cielo despejado. No habrá lluvias.
9. Ascenso de temperatura. Cielo medio nublado. Lluvias escasas.
10. No habrá cambio en la temperatura. Cielo despejado. No habrá lluvias. Vientos moderados del sureste.
11. No habrá cambio de temperatura. Cielo nublado. Lluvias generales. Vientos moderados del norte.
12. Descenso de temperatura. Cielo nublado. Lluvias generales. Vientos moderados del sureste.

VALLE DE MEXICO

Ligero ascenso de temperatura. Despejado en la mañana; medio nublado por la tarde

ZINCOGRAFIA DE LA DIRECCION DE GEOGRAFIA Y METEOROLOGIA

CARTA DEL TIEMPO

SERVICIO METEOROLOGICO MEXICANO

BAJA

ALTA

BAJA

BAJA

1017

1019

1011

1020

1018

1014

1012

1010

1008

1016

1015

1013

1009

1007

1006

1005

1004

1003

1002

1001

1000

999

998

997

996

995

994

993

992

991

990

989

988

987

986

985

984

983

982

981

980

979

978

977

976

975

974

973

972

971

970

969

968

967

966

965

964

963

962

961

960

959

958

957

956

955

954

953

952

951

950

949

948

947

946

945

944

943

942

941

940

939

938

937

936

935

934

933

932

931

930

929

928

927

926

925

924

923

922

921

920

919

918

917

916

915

914

913

912

911

910

909

908

907

906

905

904

903

902

901

900

899

898

897

896

895

894

893

892

891

890

889

888

887

886

885

884

883

882

881

880

879

878

877

876

875

874

873

872

871

870

869

868

867

866

865

864

863

862

861

860

859

858

857

856

855

854

853

852

851

850

849

848

847

846

845

844

843

842

841

840

839

838

837

836

835

834

833

832

831

830

829

828

827

826

825

824

823

822

821

820

819

818

817

816

815

814

813

812

811

810

809

808

807

806

805

804

803

802

801

800

799

798

797

796

795

794

793

792

791

790

789

788

787

786

785

784

783

782

781

780

779

778

777

776

775

774

773

772

771

770

769

768

767

766

765

764

763

762

761

760

759

758

757

756

755

754

753

752

751

750

749

748

747

746

745

744

743

742

741

740

739

738

737

736

735

734

733

732

731

730

729

728

727

726

725

724

723

722

721

720

719

718

717

716

715

714

713

712

711

710

709

708

707

706

705

704

703

702

701

700

699

698

697

696

695

694

693

692

691

690

689

688

687

686

685

684

683

682

681

680

679

678

677

676

675

674

673

672

671

670

669

668

667

666

665

664

663

662

661

660

659

658

657

656

655

654

653

652

651

650

649

648

647

646

645

644

643

642

641

640

639

638

637

636

635

634

633

632

631

630

629

628

627

626

625

624

623

622

621

620

619

618

617

616

615

614

613

612

611

610

609

608

607

606

605

604

603

602

601

600

599

598

597

596

595

594

593

592

591

590

589

588

587

586

585

584

583

582

581

580

579

578

577

576

575

574

573

572

571

570

569

568

567

566

565

564

563

562

561

560

559

558

557

556

555

554

553

552

551

550

549

548

547

546

545

544

543

542

541

540

539

538

537

536

535

534

533

532

531

530

529

528

527

526

525

524

523

522

521

520

519

518

517

516

515

514

513

512

511

510

509

508

507

506

505

504

503

502

501

500

499

498

497

496

495

494

493

492

491

490

489

488

487

486

485

484

483

482

481

480

479

478

477

476

475

474

473

472

471

470

469

468

467

466

465

464

463

462

461

460

459

458

457

456

455

454

453

452

451

450

449

448

447

446

445

444

443

442

441

440

439

438

437

436

435

434

433

432

431

430

429

428

427

426

425

424

423

422

421

420

419

418

417

416

415

414

413

412

411

410

409

408

407

406

405

404

403

402

401

400

399

398

397

396

395

394

393

392

391

390

389

388

387

386

385

384

383

382

381

380

379

378

377

376

375

374

373

372

371

370

369

368

367

366

365

364

363

362

361

360

359

358

357

356

355

354

353

352

351

350

349

348

347

346

345

344

343

342

341

340

339

338

337

336

335

334

333

332

331

330

329

328

327

326

325

324

323

322

321

320

319

318

317

316

315

314

313

312

311

310

309

308

307

306

305

304

303

302

301

300

299

298

297

296

295

294

293

292

291

290

289

288

287

286

285

284

283

282

281

280

279

278

277

276

275

274

273

272

271

270

269

268

267

266

265

264

263

262

261

260

259

258

257

256

255

254

253

252

251

250

249

248

247

246

245

244

243

242

241

240

239

238

237

236

235

234

233

232

231

230

229

228

227

226

225

224

223

222

221

220

219

218

217

216

215

214

213

212

211

210

209

208

207

206

205

204

203

202

201

200

199

198

197

196

195

194

193

192

191

190

189

188

187

186

185

184

183

182

181

180

179

178

177

176

175

174

173

172

171

170

169

168

167

166

165

164

163

162

161

160

159

158

157

156

155

154

153

152

151

150

149

148

147

146

145

144

143

142

141

140

139

138

137

136

135

134

133

132

131

130

129

128

127

126

125

124

123

122

121

120

119

118

117

116

115

114

113

112

111

110

109

108

107

106

105

104

103

102

101

100

99

98

97

96

95

94

93

92

91

90

89

88

87

86

85

84

83

82

81

80

79

78

77

76

75

74

73

72

71

70

69

68

67

66

65

64

63

62

61

60

59

58

57

56

55

54

53

52

51

50

49

48

47

46

45

44

43

42

41

40

39

38

37

36

35

34

33

32

31

30

29

28

27

26

25

24

23

22

21

20

19

18

17

16

15

14

13

12

11

10

9

8

7

6

5

4

3

2

1

Dirección verdadera de donde el viento sopla, a la hora de la observación, en 16 rumbos (De norte a noroeste).

Dirección de las nubes. (Del norte).

Clase de nubes altas (Cirrus densus).

Clase de nubes medias. (Altocumulus translúcidos).

Temperatura ambiente a la hora de la observación en grados enteros.

Cantidad total de nubes en décimos de cielo. (Cielo completamente cubierto).

Visibilidad horizontal a la hora de la observación, (10 Kms).

Estado del tiempo a la hora de la observación. (Lo-vio llueve a la hora de la observación; temporal eléctrico en la hora anterior).

Temperatura del punto de roce a la hora de la observación en grados enteros.

Velocidad del viento superficial a la hora de la observación. (12 nudos).

Presión barométrica reducida al nivel del mar y en la gravedad normal en decenas, unidades y décimos de milibario.

Signo más o menos que indica si la presión está más alta o más baja que hace tres horas.

Característica de la tendencia barométrica durante las tres horas anteriores.

Total de la tendencia barométrica durante a las tres horas últimas, expresadas en décimos de milibario.

Altura de la precipitación en milímetros enteros.

Estado del tiempo en el período anterior a la hora de la observación. (Llovizna).

Cantidad total de nubes bajas a la hora de la observación (0 décimos).

Clase de nubes bajas. (Cumulo-Nimbus).

* Altura de la base de las nubes más bajas (1,200 a 1500 metros).

SECRETARIA DE AGRICULTURA Y GANADERIA

PROYECCION ORTOMORFA DE MERCATOR

ESCALA 10.000.000 EXACTA A LA LATITUD DE 22°30

LUNES 11 DE JUNIO DE 1956 6.30 HS (MERID. 90)

PRONOSTICO DEL TIEMPO PARA MAÑANA

Regiones

1 — Descenso de temperatura. Cielo medio nublado. No habrá lluvias. Vientos débiles del noroeste.

2 — No habrá cambio de temperatura. Escasos. No habrá lluvias. Vientos débiles del noroeste.

3 — Ascenso de temperatura. Cielo medio nublado. No habrá lluvias. Vientos moderados del oeste.

4 — Ascenso de temperatura. Cielo nublado. Moderadas. Vientos moderados del oeste.

5 — Descenso de temperatura. Cielo nublado. Moderadas. Vientos moderados del norte.

6 — Ascenso de temperatura. Escasas. No habrá lluvias.

7 — Ascenso de temperatura. Cielo despejado. No habra lluvias.

8 — Ascenso de temperatura. Escasos. No habrá lluvias.

9 — Ascenso de temperatura. Cielo despejado. Vientos moderados del noreste.

10 — Ascenso de temperatura. Escasos. No habrá lluvias. Vientos moderados del noreste.

11 — Descenso de temperatura. Cielo nublado. Moderadas. Vientos moderados del norte.

12 — Descenso de temperatura. Cielo nublado. Algo fuertes o fuertes. Vientos algo fuertes del este.

VALLE DE MEXICO

Ascenso ligero de temperatura. Nublados escasos. Vientos moderados del noreste.

TOPOGRAFIA DE LA DIRECCION DE GEOGRAFIA Y METEOROLOGIA

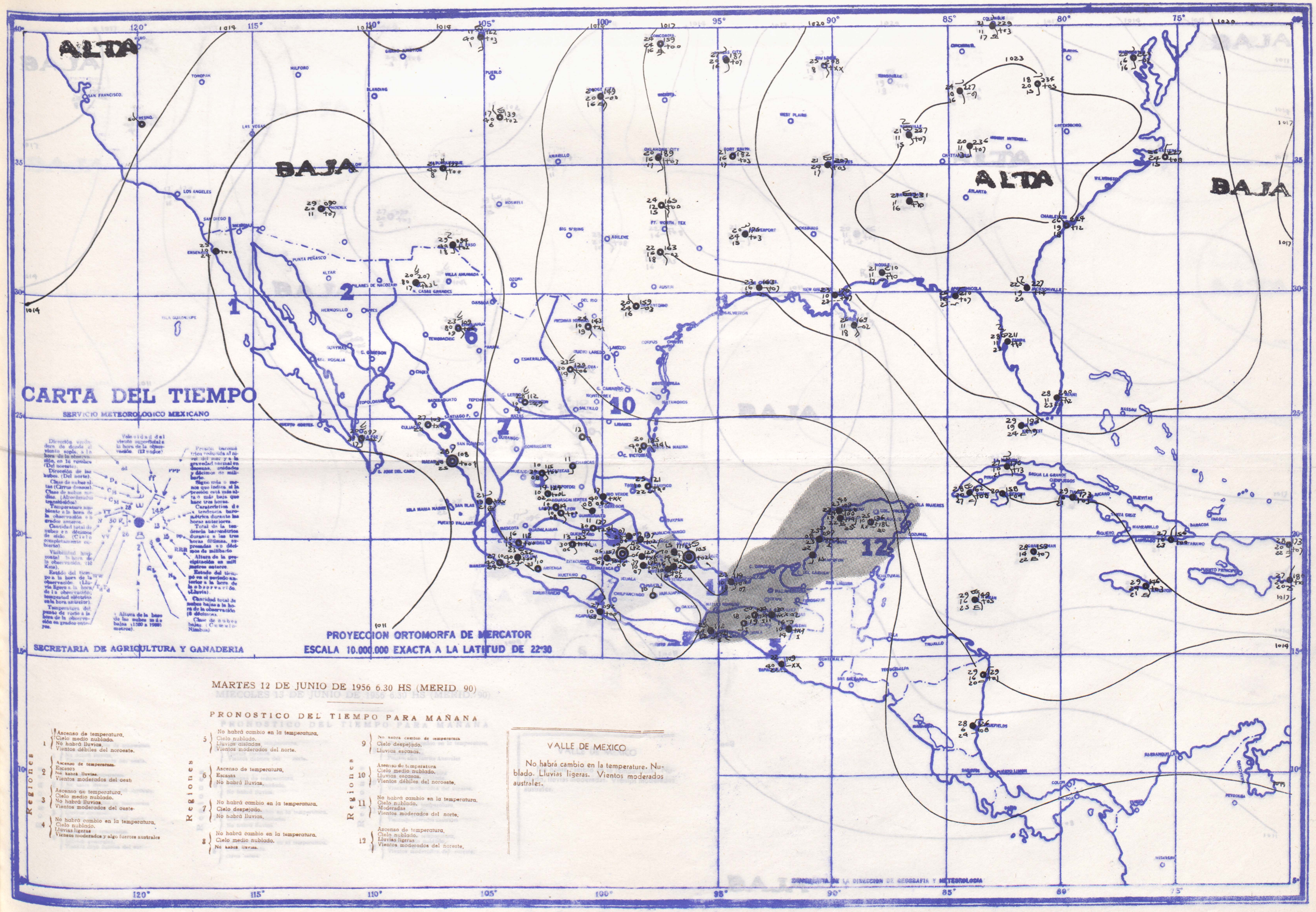
CARTA DEL TIEMPO
SERVICIO METEOROLOGICO MEXICANO
SECRETARIA DE AGRICULTURA Y GANADERIA
PROYECCION ORTOMORFA DE MERCATOR
ESCALA 10.000.000 EXACTA A LA LATITUD DE 22°30
MARTES 12 DE JUNIO DE 1956 6.30 HS (MERID. 90)
PRONOSTICO DEL TIEMPO PARA MAÑANA
Regiones
1 Ascenso de temperatura. Cielo medio nublado. No habrá lluvias. Vientos débiles del noroeste.
2 Ascenso de temperatura. Escasos. No habrá lluvias. Vientos moderados del oeste.
3 Ascenso de temperatura. Cielo medio nublado. No habrá lluvias. Vientos moderados del oeste.
4 No habrá cambio en la temperatura. Cielo nublado. Lluvias ligeras. Vientos moderados y algo fuertes australes.
5 No habrá cambio en la temperatura. Cielo nublado. Lluvias aisladas. Vientos moderados del norte.
6 Ascenso de temperatura. Escasas. No habrá lluvias.
7 No habrá cambio en la temperatura. Cielo despejado. No habrá lluvias.
8 No habrá cambio en la temperatura. Cielo medio nublado. No habrá lluvias.
9 No habrá cambio de temperatura. Cielo despejado. Lluvias escasas.
10 Ascenso de temperatura. Cielo medio nublado. Lluvias escasas. Vientos débiles del noroeste.
11 No habrá cambio en la temperatura. Cielo nublado. Moderadas. Vientos moderados del norte.
12 Ascenso de temperatura. Cielo nublado. Lluvias ligeras. Vientos moderados del noreste.
VALLE DE MEXICO
No habrá cambio en la temperature. Nublado. Lluvias ligeras. Vientos moderados australes.
ALTA
BAJA
SUBSECRETARIA DE LA DIRECCION DE GEOGRAFIA Y METEOROLOGIA

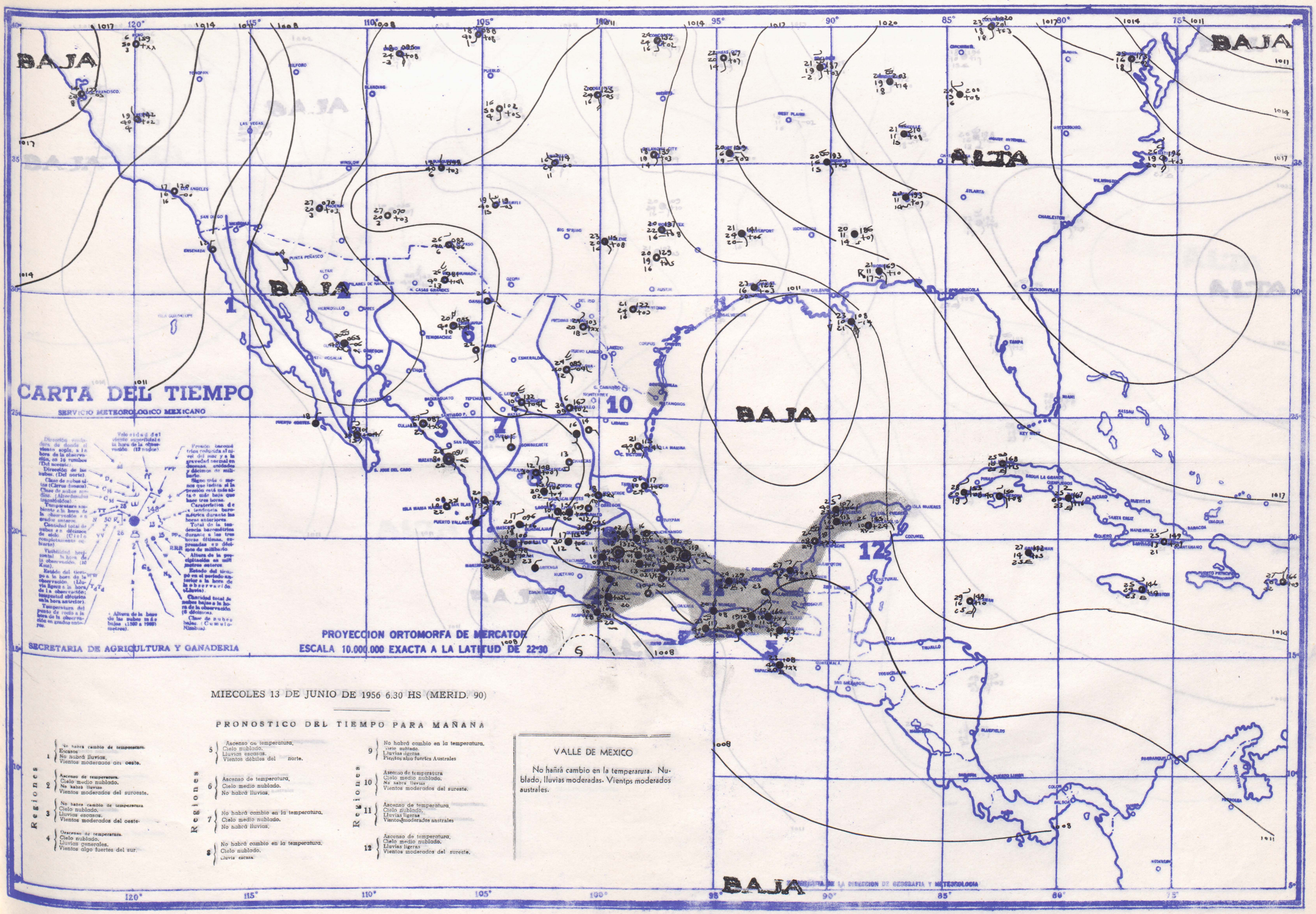
CARTA DEL TIEMPO
SERVICIO METEOROLOGICO MEXICANO
SECRETARIA DE AGRICULTURA Y GANADERIA
PROYECCION ORTOMORFA DE MERCATOR
ESCALA 10.000.000 EXACTA A LA LATITUD DE 22°30
BAJA
ALTA
MIECOLES 13 DE JUNIO DE 1956 6.30 HS (MERID. 90)
PRONOSTICO DEL TIEMPO PARA MAÑANA
Regiones
1 No habrá cambio de temperatura. Escasos. No habrá lluvias. Vientos moderados del oeste.
2 Ascenso de temperatura. Cielo medio nublado. No habrá lluvias. Vientos moderados del suroeste.
3 No habrá cambio de temperatura. Cielo nublado. Lluvias escasas. Vientos moderados del oeste.
4 Descenso de temperatura. Cielo nublado. Lluvias generales. Vientos algo fuertes del sur.
5 Ascenso de temperatura. Cielo nublado. Lluvias escasas. Vientos débiles del norte.
6 Ascenso de temperatura. Cielo medio nublado. No habrá lluvias.
7 No habrá cambio en la temperatura. Cielo medio nublado. No habrá lluvias.
8 No habrá cambio en la temperatura. Cielo nublado. Lluvia escasa.
9 No habrá cambio en la temperatura. Cielo nublado. Lluvias ligeras. Pientos algo fuertes Australes
10 Ascenso de temperatura. Cielo medio nublado. No habrá lluvias. Vientos moderados del sureste.
11 Ascenso de temperatura. Cielo nublado. Lluvias ligeras. Vientos moderados anstrales
12 Ascenso de temperatura. Cielo medio nublado. Lluvias ligeras. Vientos moderados del sureste.
VALLE DE MEXICO
No hañrá cambio en la temperarura. Nublado, lluvias moderadas. Vientps moderados australes.
SECRETARIA DE LA DIRECCION DE GEOGRAFIA Y METEOROLOGIA

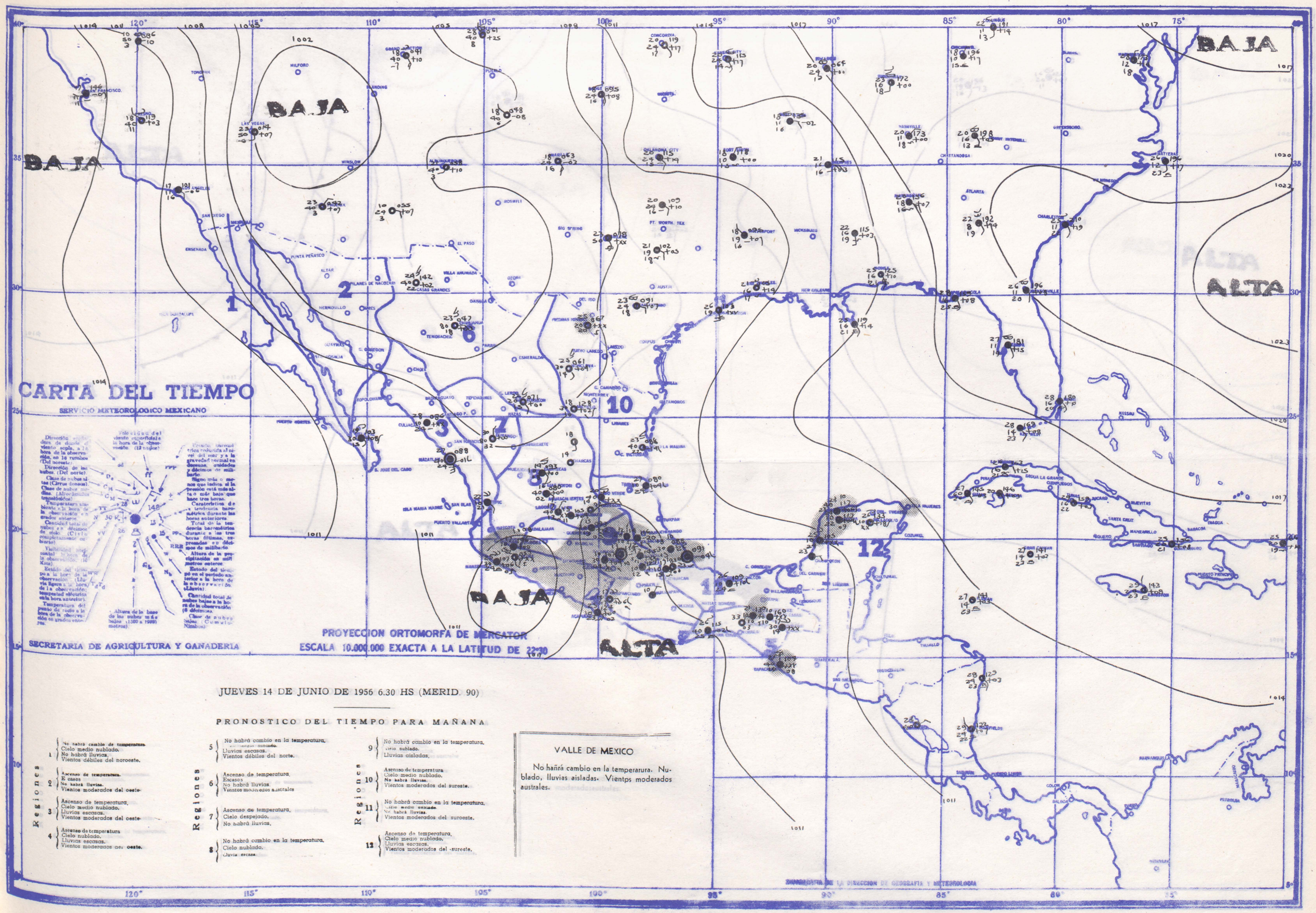
CARTA DEL TIEMPO
SERVICIO METEOROLOGICO MEXICANO
SECRETARIA DE AGRICULTURA Y GANADERIA
PROYECCION ORTOMORFA DE MERCATOR
ESCALA 10.000.000 EXACTA A LA LATITUD DE 22°30
BAJA
ALTA
JUEVES 14 DE JUNIO DE 1956 6.30 HS (MERID. 90)
PRONOSTICO DEL TIEMPO PARA MAÑANA
Regiones
1 No habrá cambio de temperatura. Cielo medio nublado. No habrá lluvias. Vientos débiles del noroeste.
2 Ascenso de temperatura. Escasos. No habrá lluvias. Vientos moderados del oeste.
3 Ascenso de temperatura. Cielo medio nublado. Lluvias escasas. Vientos moderados del oeste.
4 Ascenso de temperatura. Cielo nublado. Lluvias escasas. Vientos moderados del oeste.
5 No habrá cambio en la temperatura. Cielo medio nublado. Lluvias escasas. Vientos débiles del norte.
6 Ascenso de temperatura. Escasos. No habrá lluvias. Vientos moderados australes.
7 Ascenso de temperatura. Cielo despejado. No habrá lluvias.
8 No habrá cambio en la temperatura. Cielo nublado. Lluvia escasa.
9 No habrá cambio en la temperatura. Cielo nublado. Lluvias aisladas.
10 Ascenso de temperatura. Cielo medio nublado. No habrá lluvias. Vientos moderados del sureste.
11 No habrá cambio en la temperatura. Cielo medio nublado. No habrá lluvias. Vientos moderados del suroeste.
12 Ascenso de temperatura. Cielo medio nublado. Lluvias escasas. Vientos moderados del sureste.
VALLE DE MEXICO
No hañrá cambio en la temperarura. Nublado, lluvias aisladas. Vientps moderados australes.
SUBSECRETARIA DE LA DIRECCION DE GEOGRAFIA Y METEOROLOGIA

CARTA DEL TIEMPO

SERVICIO METEOROLOGICO MEXICANO

ALTA

BAJA

ALTA

ALTA

Dirección verdadera de donde el viento sopla, a la hora de la observación, en 16 rumbos (Del norte).

Velocidad del viento superficial a la hora de la observación. (12 nudos).

Dirección de las nubes. (Del norte).

Clase de nubes altas (Cirrus denasus).

Clase de nubes medias (Altocumulus translúcidos).

Temperatura ambiente a la hora de la observación en grados enteros.

Cantidad total de nubes en décimos de cielo. (Cielo completamente cubierto).

Visibilidad horizontal a la hora de la observación. (10 Kms).

Estado del tiempo a la hora de la observación. (Lluvia ligera a la hora de la observación; tempestad eléctrica en la hora antrior).

Temperatura del punto de rocío a la hora de la observación en grados enteros.

Altura de la base de las nubes más bajas (1500 a 1999) metros).

Presión barométrica reducida al nivel del mar y a la gravedad normal en decenas, unidades y décimos de milibario.

Signo más o menos que indica si la presión está más alta o más baja que hace tres horas.

Caracteristica de la tendencia barométrica durante las horas anteriores.

Total de la tendencia barométrica durante a las tres horas últimas, expresadas en décimos de milibario.

Altura de la precipitación en milímetros enteros.

Estado del tiempo en el período anterior a la hora de la observación. (Lluvia).

Cantidad total de nubes bajas a la hora de la observación (0 décimos).

Clase de nubes bajas. (Cumulonimbus).

SECRETARIA DE AGRICULTURA Y GANADERIA

PROYECCION ORTOMORFA DE MERCATOR
ESCALA 10.000.000 EXACTA A LA LATITUD DE 22°30

VIERNES 15 DE JUNIO DE 1956 6.30 HS (MERID. 90)

PRONOSTICO DEL TIEMPO PARA MAÑANA

Regiones

1 — Ascenso de temperatura. Cielo medio nublado. No habrá lluvias. Vientos débiles del oeste.

2 — No habrá cambio de temperatura. Cielo medio nublado. Lluvia escasa. Vientos moderados Australes

3 — Descenso de temperatura. Cielo medio nublado. Lluvias escasas. Vientos moderados del suroeste.

4 — No habrá cambio en la temperatura. Cielo medio nublado. Lluvias escasas. Vientos moderados del oeste.

5 — No habrá cambio en la temperatura. Cielo nublado. Lluvias escasas. Vientos débiles del norte.

6 — Cielo medio nublado. No habra cambio de temperatura. Escasas

7 — No habrá cambio en la temperatura. Cielo medio nublado. Lluvia escasa.

8 — Descenso de temperatura. Cielo nublado. Lluvias aisladas.

9 — Descenso de temperatura. Cielo nublado. Lluvias aisladas. Vientos moderedos australes

10 — Ascenso de temperatura Escasos No habrá lluvias. Vientos moderados del sureste.

11 — No habrá cambio en la temperatura. Cielo nublado. Lluvias ligeras Vientos moderados del sureste.

12 — Ascenso de temperatura. Cielo medio nublado. Lluvias escasas. Vientos moderados del sureste.

VALLE DE MEXICO

No hañrá cambio en la temperarura. Nublado con claros al mediodía. Iluvias aisladas. Vientos moderadosaustrales.

ZINCOGRAFIA DE LA DIRECCION DE GEOGRAFIA Y METEOROLOGIA

CARTA DEL TIEMPO

SERVICIO METEOROLOGICO MEXICANO

ALTA

BAJA

ALTA

BAJA

ALTA

PROYECCION ORTOMORFA DE MERCATOR

ESCALA 10.000.000 EXACTA A LA LATITUD DE 22°30

SECRETARIA DE AGRICULTURA Y GANADERIA

SABADO 16 DE JUNIO DE 1956 6.30 HS (MERID. 90)

PRONOSTICO DEL TIEMPO PARA MAÑANA

Regiones

1. No habrá cambio en la temperatura. Cielo medio nublado. No habrá lluvias. Vientos moderados del suroeste.
2. No habrá cambio de temperatura. Cielo medio nublado. No habrá lluvias. Vientos moderados del oeste.
3. No habrá cambio de temperatura. Cielo medio nublado. No habrá lluvias. Vientos moderados del oeste.
4. Ascenso de temperatura. Cielo nublado. Lluvias escasas. Vientos moderados del oeste.
5. Ascenso de temperatura. Cielo medio nublado. Lluvias escasas. Vientos débiles del norte.
6. No habrá cambio de temperatura. Cielo medio nublado. Escasas. Vientos moderados del oeste.
7. No habrá cambio en la temperatura. Escaso. No habrá lluvias.
8. Ascenso de temperatura. Cielo medio nublado. Lluvias escasas.
9. Ascenso de temperatura. Cielo nublado. Lluvias ligeras.
10. Ascenso de temperatura. Escasos. No habrá lluvias. Vientos moderados del sureste.
11. Ascenso de temperatura. Cielo nublado. Lluvias ligeras. Vientos moderados del oeste.
12. Ascenso de temperatura. Cielo medio nublado. Lluvias escasas. Vientos moderados del sureste.

VALLE DE MEXICO

Ascenso ligero de temperatura. Medio nublado en la mañana, nublados amenazadores por la tarde con lluvias ligeras en la región sur. Vientos moderados australes.

ZINCOGRAFIA DE LA DIRECCION DE GEOGRAFIA Y METEOROLOGIA