National Oceanic and Atmospheric Administration

ERRATA NOTICE

One or more conditions of the original document may affect the quality of the image, such as:

Discolored pages
Faded or light ink
Binding intrudes into the text

This has been a co-operative project between the NOAA Central Library and the Climate Database Modernization Program, National Climate Data Center (NCDC). To view the original document, please contact the NOAA Central Library in Silver Spring, MD at (301) 713-2607 x124 or Library.Reference@noaa.gov

HOV Services
Imaging Contractor
12200 Kiln Court
Beltsville, MD 20704-1387
July 23, 2010

LIBRARY
APR 8 1965
WEATHER BUREAU

CARTA DEL TIEMPO

SERVICIO METEOROLOGICO MEXICANO

Dirección verdadera de donde el viento sopla, a la hora de la observación en 14 rumbos (Del noreste).
Dirección de las nubes. (Del norte).
Clase de nubes altas (Cirrus otensus)
Clase de nubes medias. (Altocúmulus translucidos).
Temperatura ambiente a la hora de la observación en grados enteros.
Cantidad total de nubes en décimos de cielo. (Cielo completamente cubierto).
Visibilidad horizontal la hora de la observación. (10 Kms).
Estado del tiempo a la hora de la observación. (Lluvia ligera a la hora de la observación, tempestad eléctrica en la hora anterior).
Temperatura del punto de rocío a la hora de la observación en grados enteros

Velocidad del viento superficial a la hora de la observación (12 nudos).

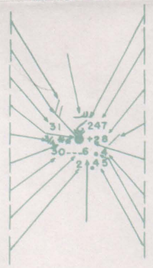

Altura de la base de las nubes más bajas (1500 a 1900 metros)

Presión barométrica reducida al nivel del mar y a la gravedad normal en decenas, unidades y décimos de milibario.
Signo más o menos nos indica si la presión está más alta o más baja que hace tres horas.
Característica de tendencia barométrica durante las horas anteriores.
Total de la tendencia barométrica durante las tres horas últimas, expresadas en décimos de milibario.
Altura de la precipitación en milímetros enteros.
Estado del tiempo en el período anterior a la hora de la observación (Lluvias)
Cantidad total de nubes bajas a la hora de la observación (0 décimos)
Clase de nubes bajas. (Cumulo Nimbus)

PROYECCION ORTOMORFA DE MERCATOR
ESCALA 10,000000 EXACTA A LA LATITUD DE 22°30

LUNES 1 DE FERRERO DE 1965. 6.00 HS. (MERID 90).

PRONOSTICO DEL TIEMPO PARA MAÑANA

Regiones

1 — No habrá cambio de Temperatura. Cielo Despejado. No habrá Lluvias. Vientos moderados del Oeste.

2 — No habrá cambio de Temperatura. Cielo medio Nublado. No habrá Lluvias. Vientos moderados del Oeste.

3 — No habrá cambio de Temperatura. Cielo medio Nublado. No habrá Lluvias. Vientos moderados del Oeste.

4 — No habrá cambio de Temperatura. Cielo medio Nublado. No habrá Lluvias. Vientos moderados del Oeste.

5 — No habrá cambio de Temperatura. Cielo medio Nublado. No habrá Lluvias. Vientos moderados del Oeste.

6 — Descenso de Temperatura. Cielo medio Nublado. No habrá Lluvias. Heladas.

7 — No habrá cambio de Temperatura. Cielo medio Nublado. Lluvias Escasas.

8 — No habrá cambio de Temperatura. Cielo medio Nublado. No habrá Lluvias.

9 — Descenso de Temperatura. Cielo medio Nublado. Lluvias Escasas.

10 — Descenso de Temperatura. Cielo medio Nublado. Lluvias Escasas. **Vientos fuertes del Norte.**

11 — Descenso de Temperatura. Cielo Nublado. Lluvias Aisladas **Vientos fuertes del** Norte.

12 — No habrá cambio de Temperatura. Cielo medio Nublado. Lluvias Escasas. Vientos moderados del Sureste.

VALLE DE MEXICO

Poco cambio en la temperatura. Medio nublado.

ZINCOGRAFIA DE LA DIRECCION DE GEOGRAFIA Y METEOROLOGIA

CARTA DEL TIEMPO

SERVICIO METEOROLOGICO MEXICANO

Dirección verdadera de donde el viento sopla, a la hora de la observación en 14 rumbos (Del noreste).

Dirección de las nubes. (Del norte).

Clase de nubes altas (Cirus cirrus) Clase de nubes medias. (Altocúmulus translucidod).

Temperatura ambiente a la hora de la observación en grados enteros.

Cantidad total de nubes en décimos de cielo. (Cielo completamente cubierto).

Visibilidad horizontal la hora de la observación. (10 Kmst).

Estado del tiempo a la hora de la observación. (Llovia ligera a la hora de la observación: tempestad eléctrica en la hora anterior).

Temperatura del punto de rocío a la hora de la observación en grados entero

Velocidad del viento superficial a la hora de la observación (12 nudos).

Presión barométrica reducida al nivel del mar y a la gravedad normal en decenas, unidades y décimos de milibario.

Signo más o menos nos indica si la presión está más alta o más baja que hace tres horas.

Característica de tendencia barométries durante las horas anteriores.

Total de la tendencia barométrica durante a las tres horas últimas, expresadas en décimos de milibario.

Altura de la precipitación en milímetros enteros.

Estado del tiempo en el periodo anterior a la hora de la observación (Lluvias)

Cantidad total de nubes bajas a la hora de la observación (ó décimos)

Clase de nubes bajas. (Cumulo Nimbus.)

Altura de la base de las nubes más bajas (1500 a 1900 metros)

PROYECCION ORTOMORFA DE MERCATOR

ESCALA 10,000000 EXACTA A LA LATITUD DE 22°30

MARTES 2 DE FEBRERO DE 1965. 6.00 HS. (MERID 90).

PRONOSTICO DEL TIEMPO PARA MAÑANA

Regiones

1 — Ligero descenso de temperatura. Cielo Nublado. Lluvias Aisladas. Vientos moderados Occidentales.

2 — Poco cambio en la temperatura. Cielo Nublado. Lluvias Escasas. Vientos moderados Occidentales.

3 — No habrá cambio de Temperatura. Cielo medio Nublado. No habrá Lluvias. Vientos moderados del Oeste.

4 — No habrá cambio de Temperatura. Cielo medio Nublado. No habrá Lluvias. Vientos moderados del Oeste.

5 — Ligero descenso de temperatura. Cielo Nublado. No habrá Lluvias. Vientos moderados del Noreste.

6 — Descenso de Temperatura. Cielo medio Nublado. No habrá Lluvias.

7 — Descenso de Temperatura. Cielo Nublado. No habrá Lluvias.

8 — Descenso de Temperatura. Cielo Nublado. Lluvias Escasas.

9 — Descenso de Temperatura. Cielo Nublado. Lluvias Escasas.

10 — Descenso de Temperatura. Cielo medio Nublado. No habrá Lluvias. Heladas. Vientos moderados del Noreste.

11 — Descenso de Temperatura. Cielo Nublado. Lluvias Escasas. Vientos moderados del Noreste.

12 — Descenso de Temperatura. Cielo Nublado. Lluvias Aisladas. Vientos moderados del Norte.

VALLE DE MEXICO

Se mantendrá ligeramente baja la temperatura. Medio nublado. Vientos moderados del noreste.

ZINCOGRAFIA DE LA DIRECCION DE GEOGRAFIA Y METEOROLOGIA

CARTA DEL TIEMPO

SERVICIO METEOROLOGICO MEXICANO

Dirección verdadera de donde el viento sopla, a la hora de la observación en 14 rumbos (Del noreste).
Dirección de las nubes. (Del norte).
Clase de nubes altas (Cirus cirrus)
Clase de nubes medias. (Altocúmulus translúcido).
Temperatura ambiente a la hora de la observación en grados enteros.
Cantidad total de nubes en décimos de cielo. (Cielo completamente cubierto).
Visibilidad horizontal la hora de la observación. (10 Kms).
Estado del tiempo a la hora de la observación. (Lluvia ligera a la hora de la observación: tempestad eléctrica en la hora anterior).
Temperatura del punto de rocío a la hora de la observación en grados enteros.

Velocidad del viento superficial a la hora de la observación (12 nudos).

Altura de la base de las nubes más bajas (1500 a 1900 metros)

Presión barométrica reducida al nivel del mar y a la gravedad normal en decenas, unidades y décimos de milibario.
Signo más o menos nos indica si la presión está más alta o más baja que hace tres horas.
Característica de tendencia barométriea durante las horas anteriores.
Total de la tendencia barométrica durante a las tres horas últimas, expresadas en décimos de milibario.
Altura de la precipitación en milímetros enteros.
Estado del tiempo en el periodo anterior a la hora de la observación (Lluvias)
Cantidad total de nubes bajas a la hora de la observación (o décimos)
Clase de nubes bajas. (Cumulo Nimbus.)

PROYECCION ORTOMORFA DE MERCATOR
ESCALA 10,000000 EXACTA A LA LATITUD DE 22°30'

MIERCOLES 3 DE FEBRERO DE 1965. 6.00 HS. (MERID 90).

PRONOSTICO DEL TIEMPO PARA MAÑANA

Regiones

1. Poco cambio en la temperatura. Cielo Nublado. No habrá Lluvias. Vientos moderados Occidentales.
2. Ligero descenso de temperatura. Cielo Nublado. Lluvias Escasas. Vientos moderados del Oeste.
3. No habrá cambio de Temperatura. Cielo Nublado. No habrá Lluvias. Vientos moderados Occidentales.
4. Poco cambio en la temperatura. Cielo medio Nublado. No habrá Lluvias. Vientos moderados del Oeste.
5. Ligero descenso de temperatura. Cielo medio Nublado. No habrá Lluvias. Vientos moderados del Norte.
6. Ligero descenso de temperatura. Cielo Nublado. No habrá Lluvias.
7. Ligero descenso de temperatura. Cielo Nublado. No habrá Lluvias.
8. Poco cambio en la temperatura. Cielo Nublado. Lluvias Escasas.
9. Poco cambio en la temperatura. Cielo Nublado. Lluvias Escasas.
10. Ligero descenso de temperatura. Cielo Nublado. Lluvias Escasas. Vientos moderados del Noreste.
11. Poco cambio en la temperatura. Cielo Nublado. No habrá Lluvias. Vientos moderados del Norte.
12. Poco cambio en la temperatura. Cielo Nublado. No habrá Lluvias. Vientos moderados del Norte.

VALLE DE MEXICO

Poco cambio en la temperatura. Medio nublado. Vientos moderados del noreste.

ZINCOGRAFIA DE LA DIRECCION DE GEOGRAFIA Y METEOROLOGIA

CARTA DEL TIEMPO

SERVICIO METEOROLOGICO MEXICANO

OCEANO PACIFICO

GOLFO DE MEXICO

Dirección verdadera de donde el viento sopla, a la hora de la observación, en 16 rumbos (Del norte).

Dirección de las nubes. (Del norte).

Clase de nubes altas (Circus census).

Clase de nubes medias. (Altocúmulus translucidos).

Temperatura ambiente a la hora de la observación en grados enteros.

Cantidad total de nubes en décimos de cielo. (Cielo completamente cubierto).

Visibilidad horizontal la hora de la observación. (10 Kms).

Estado del tiempo a la hora de observación. (Lluvia ligera a la hora de la observación: tempestad eléctrica en la hora anterior).

Temperatura del punto de rocío a la hora de la observación en grados enteros

Velocidad del viento superficial a la hora de la observación (12 nudos).

Altura de la base de las nubes más bajas (1500 a 1900 metros)

Presión barométrica reducida al nivel del mar y a la gravedad normal en decenas, unidades y décimos de milibario.

Signo más o menos nos indica si la presión está más alta o más baja que hace tres horas.

Característica de tendencia barométrica durante las horas anteriores.

Total de la tendencia barométrica durante a las tres horas últimas, expresadas en décimos de milibario.

Altura de la precipitación en milímetros enteros.

Estado del tiempo en el periodo anterior a la hora de la observación (Lluvias)

Cantidad total de nubes bajas a la hora de la observación (6 décimos)

Clase de nubes bajas. (Cumulo Nimbus.)

PROYECCION ORTOMORFA DE MERCATOR

ESCALA 10,000000 EXACTA A LA LATITUD DE 22°30

JUEVES 4 DE FEBRERO DE 1965. 6.00 HS. (MERID 90).

PRONOSTICO DEL TIEMPO PARA MAÑANA

Regiones

1. Ligero ascenso de temperatura. Cielo medio Nublado. Lluvias Escasas. Vientos moderados del Noreste.
2. Poco cambio en la temperatura. Cielo Nublado. Lluvias Escasas. Vientos moderados Occidentales.
3. No habrá cambio de Temperatura. Cielo Nublado. Lluvias Aisladas. Vientos moderados Occidentales.
4. No habrá cambio de Temperatura. Cielo Nublado. Lluvias Escasas. Vientos moderados Occidentales.
5. Poco cambio en la temperatura. Cielo Nublado. Lluvias Escasas. Vientos moderados del Norte.
6. No habrá cambio de Temperatura. Cielo Nublado. Lluvias Aisladas.
7. No habrá cambio de Temperatura. Cielo Nublado. Lluvias Aisladas.
8. No habrá cambio de Temperatura. Cielo Nublado. Lluvias Aisladas.
9. No habrá cambio de Temperatura. Cielo Nublado. Lluvias Aisladas.
10. Poco cambio en la temperatura. Cielo Nublado. Lluvias Aisladas. Vientos moderados del Sureste.
11. Poco cambio en la temperatura. Cielo Nublado. Lluvias Aisladas. Vientos moderados del Norte.
12. Poco cambio en la temperatura. Cielo Nublado. Lluvias Aisladas. Vientos moderados del Norte.

VALLE DE MEXICO

Se mantendrá ligeramente baja la temperatura. Nublado. Lluvias escasas por la tarde o noche. Vientos moderados del sureste.

ZINCOGRAFIA DE LA DIRECCION DE GEOGRAFIA Y METEOROLOGIA

CARTA DEL TIEMPO

SERVICIO METEOROLOGICO MEXICANO

VIERNES 5 DE FERRERO DE 1965. 6.00 HS. (MERID 90).

PRONOSTICO DEL TIEMPO PARA MAÑANA

Regiones

1. No habrá cambio de Temperatura. Cielo Nublado. Lluvias Escasas. Vientos moderados Occidentales.
2. Poco cambio en la temperatura. Cielo Nublado. No habrá Lluvias. Vientos moderados del Oeste.
3. Poco cambio en la temperatura. Cielo medio Nublado. No habrá Lluvias. Vientos moderados del Sureste.
4. Ligero descenso de temperatura. Cielo medio Nublado. No habrá Lluvias. Vientos moderados del Noreste.
5. Poco cambio en la temperatura. Cielo medio Nublado. No habrá Lluvias. Vientos moderados del Noreste.
6. Ligero descenso de temperatura. No habrá Lluvias. Lluvias Aisladas.
7. Poco cambio en la temperatura. Cielo Nublado. Lluvias Escasas.
8. No habrá cambio de Temperatura. Cielo Nublado. Lluvias Aisladas.
9. Poco cambio en la temperatura. Cielo Nublado. Lluvias Aisladas.
10. Ligero descenso de temperatura. Cielo Nublado. Lluvias Aisladas. Vientos moderados del Noreste.
11. Poco cambio en la temperatura. Cielo Nublado. Lluvias Aisladas. Vientos moderados del Noreste.
12. No habrá cambio de Temperatura. Cielo Nublado. Lluvias Aisladas. Vientos moderados del Noreste.

VALLE DE MEXICO

No habrá cambio de temperatura. Medio nublado. Vientos moderados del sureste.

Dirección verdadera de donde sopla el viento en 14 rumbos (Del noreste).

Dirección de las nubes. (Del norte).

Clase de nubes altas (Cirros cirrosos).

Clase de nubes medias. (Altocúmulus translúcidos).

Temperatura ambiente a la hora de la observación en grados enteros.

Cantidad total de nubes en décimos de cielo. (Cielo completamente cubierto).

Visibilidad horizontal a la hora de la observación. (10 Kms).

Estado del tiempo a la hora de la observación. (Lluvia ligera a la hora de la observación tempestad eléctrica en la hora anterior).

Temperatura del punto de rocío a la hora de la observación en grados enteros

Velocidad del viento superficial a la hora de la observación (12 nudos).

Altura de la base de las nubes más bajas (1500 a 1900 metros)

Presión barométrica reducida al nivel del mar y a la gravedad normal en decenas, unidades y décimos de milibario.

Signo más o menos nos indica si la presión está más alta o más baja que hace tres horas.

Característica de tendencia barométrica durante las horas anteriores.

Total de la tendencia barométrica durante a las tres horas últimas, expresadas en décimos de milibario.

Altura de la precipitación en milímetros enteros.

Estado del tiempo en el período anterior a la hora de la observación (Lluvias)

Cantidad total de nubes bajas a la hora de la observación (6 décimos)

Clase de nubes bajas. (Cumulo Nimbus.)

PROYECCION ORTOMORFA DE MERCATOR

ESCALA 10,000000 EXACTA A LA LATITUD DE 22°30

ZINCOGRAFIA DE LA DIRECCION DE GEOGRAFIA Y METEOROLOGIA

OCEANO PACIFICO

GOLFO DE MEXICO

CARTA DEL TIEMPO

SERVICIO METEOROLOGICO MEXICANO

Dirección verdadera de donde el viento sopla, a la hora de la observación en 14 rumbos (Del noreste).
Dirección de las nubes. (Del norte).
Clase de nubes altas (Cirus densus).
Clase de nubes medias. (Altocúmulus translucidos).
Temperatura ambiente a la hora de observación en grados enteros.
Cantidad total de nubes en décimos de cielo. (Cielo completamente cubierto).
Visibilidad horizontal a la hora de la observación. (10 Kms).
Estado del tiempo a la hora de la observación. (Lluvia ligera a la hora de la observación. tempestad eléctrica en la hora anterior).
Temperatura del punto de rocío a la hora de la observación en grados enteros.

Velocidad del viento superficial a la hora de la observación (12 nudos).

Altura de la base de las nubes más bajas (1500 a 1900 metros)

Presión barométrica reducida al nivel del mar y a la gravedad normal en decenas, unidades y décimos de milibario.
Signo más o menos nos indica si la presión está más alta o más baja que hace tres horas.
Característica de tendencia barométrica durante las horas anteriores.
Total de la tendencia barométrica durante a las tres horas últimas, expresadas en décimos de milibario.
Altura de la precipitación en milímetros enteros.
Estado del tiempo en el periodo anterior a la hora de la observación (Lluvias)
Cantidad total de nubes bajas a la hora de la observación (0 décimos)
Clase de nubes bajas (Cumulo Nimbus.)

PROYECCION ORTOMORFA DE MERCATOR
ESCALA 10,000000 EXACTA A LA LATITUD DE 15°30

SABADO 6 DE FERRERO DE 1965. 6.00 HS. (MERID 90)

PRONOSTICO DEL TIEMPO PARA MAÑANA

Regiones

1 — No habrá cambio de Temperatura. Cielo Nublado. No habrá Lluvias. Vientos moderados del Noroeste.

2 — No habrá cambio de Temperatura. Cielo Nublado. Lluvias Escasas. Vientos moderados del Noroeste.

3 — No habrá cambio de Temperatura. Cielo medio Nublado. No habrá Lluvias. Vientos moderados del Noreste.

4 — No habrá cambio de Temperatura. Cielo medio Nublado. No habrá Lluvias. Vientos moderados del Sureste.

5 — No habrá cambio de Temperatura. Cielo Nublado. Lluvias Aisladas. Vientos moderados del Noreste.

6 — Poco cambio en la temperatura. Cielo Nublado. Lluvias Aisladas.

7 — No habrá cambio de Temperatura. Cielo Nublado. Lluvias Escasas.

8 — No habrá cambio de Temperatura. Cielo Nublado. Lluvias Escasas.

9 — No habrá cambio de Temperatura. Cielo Nublado. Lluvias Aisladas.

10 — Poco cambio en la temperatura. Cielo Nublado. Lluvias Aisladas. Vientos moderados del Noreste.

11 — No habrá cambio de Temperatura. Cielo Nublado. Lluvias Aisladas. Vientos moderados del Noreste.

12 — No habrá cambio de Temperatura. Cielo Nublado. Lluvias Aisladas. Vientos moderados del Noreste.

VALLE DE MEXICO

Poco cambio de temperatura. Medio nublado. Tolvaneras ligeras.

ZINCOGRAFIA DE LA DIRECCION DE GEOGRAFIA Y METEOROLOGIA

CARTA DEL TIEMPO

SERVICIO METEOROLOGICO MEXICANO

Dirección verdadera de donde el viento sopla, a la hora de la observación en 14 rumbos (Del noreste).
Dirección de las nubes. (Del norte).
Clase de nubes altas (Circus cerrusis)
Clase de nubes medias. (Altocúmulus translucidos).
Temperatura ambiente a la hora de la observación en grados enteros.
Cantidad total de nubes en décimos de cielo. (Cielo completamente cubierto).
Visibilidad horizontal la hora de la observación. (10 Kms).
Estado del tiempo a la hora de la observación. (Lluvia ligera a la hora de la observación: tempestad eléctrica en la hora anterior).
Temperatura del punto de rocío a la hora de la observación en grados enteros

Velocidad del viento superficial a la hora de la observación (12 nudos).

Altura de la base de las nubes más bajas (1500 a 1900 metros)

Presión barométrica reducida al nivel del mar y a la gravedad normal en decenas, unidades y décimos de milibario.
Signo más o menos nos indica si la presión está más alta o más baja que hace tres horas.
Característica de tendencia barométrica durante las horas anteriores.
Total de la tendencia barométrica durante a las tres horas últimas, expresadas en décimos de milibario.
Altura de la precipitación en milímetros enteros.
Estado del tiempo en el período anterior a la hora de la observación (Lluvias)
Cantidad total de nubes bajas a la hora de la observación (6 décimos)
Clase de nubes bajas. (Cumulo Nimbus.)

PROYECCION ORTOMORFA DE MERCATOR

ESCALA 10,000000 EXACTA A LA LATITUD DE 22°30

DOMINGO 7 DE FEBRERO DE 1965. 6.00 HS. (MERID 90).

PRONOSTICO DEL TIEMPO PARA MAÑANA

Regiones

1 — Ligero descenso de temperatura. Cielo medio Nublado. No habrá Lluvias. Vientos moderados del Noroeste.

2 — Ligero descenso de temperatura. Cielo Nublado. Lluvias Aisladas. Vientos moderados del Noroeste.

3 — Vientos débiles del Sur. Cielo medio Nublado. Lluvias Escasas. Vientos moderados del Suroeste.

4 — Caluroso. Cielo medio Nublado. No habrá Lluvias. Débiles Variables

5 — Ligero ascenso de temperatura. Cielo medio Nublado. Lluvias Escasas. Vientos moderados del Sureste.

6 — Ligero ascenso de temperatura. Cielo Nublado. Lluvias Aisladas.

7 — Ligero descenso de temperatura. Cielo medio Nublado. Lluvias Escasas.

8 — Ligero ascenso de temperatura. Cielo medio Nublado. No habrá Lluvias.

9 — Ligero ascenso de temperatura. Cielo medio Nublado. No habrá Lluvias.

10 — Ligero ascenso de temperatura. Cielo Nublado. Lluvias Aisladas. Comenzará a soplar norte moderado por la noche

11 — Ligero ascenso de temperatura. Cielo medio Nublado. Lluvias Escasas. Vientos moderados del Sur

12 — Ligero ascenso de temperatura. Cielo Nublado. Lluvias Aisladas. Vientos moderados del Sureste.

VALLE DE MEXICO

Ligero ascenso de temperatura. Nublado por la tarde Tolvaneras ligeras. Vientos moderados del oeste y suroeste.

ZINCOGRAFIA DE LA DIRECCION DE GEOGRAFIA Y METEOROLOGIA

CARTA DEL TIEMPO

SERVICIO METEOROLOGICO MEXICANO

Dirección verdadera de donde el viento sopla, a la hora de la observación en 14 rumbos (Del noreste).

Dirección de las nubes. (Del norte).

Clase de nubes altas (Circus census) Clase de nubes medias. (Altocúmulus translucidos).

Temperatura ambiente a la hora de la observación en grados enteros.

Cantidad total de nubes en décimos de cielo. (Cielo completamente cubierto).

Visibilidad horizontal la hora de la observación, (10 Kms).

Estado del tiempo a la hora de la observación. (Lluvia ligera a la hora de la observación: tempestad eléctrica en la hora anterior).

Temperatura del punto de rocío a la hora de la observación en grados enteros.

Velocidad del viento superficial a la hora de la observación (12 nudos).

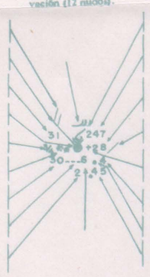

Altura de la base de las nubes más bajas (1500 a 1900 metros)

Presión barométrica reducida al nivel del mar y a la gravedad normal en decenas, unidades y décimos de milibario.

Signo más o menos nos indica si la presión está más alta o más baja que hace tres horas.

Característica de tendencia barométrica durante las horas anteriores.

Total de la tendencia barométrica durante a las tres horas últimas, expresadas en décimos de milibario.

Altura de la precipitación en milímetros enteros.

Estado del tiempo en el periodo anterior a la hora de la observación (Lluvias)

Cantidad total de nubes bajas a la hora de la observación (6 décimos)

Clase de nubes bajas. (Cumulo Nimbus.)

PROYECCION ORTOMORFA DE MERCATOR

ESCALA 10,000 000 EXACTA A LA LATITUD DE 22°30

LUNES 8 DE FERRERO DE 1965. 6.00 HS. (MERID 90)

PRONOSTICO DEL TIEMPO PARA MAÑANA

Regiones

1. No habrá cambio de Temperatura. Cielo Nublado. Lluvias Aisladas. Vientos moderados Occidentales.
2. No habrá cambio de Temperatura. Cielo Nublado. Lluvias Aisladas. Vientos moderados Occidentales.
3. No habrá cambio de Temperatura. Cielo medio Nublado. No habrá Lluvias. Vientos moderados Occidentales.
4. No habrá cambio de Temperatura. Cielo medio Nublado. No habrá Lluvias. Vientos moderados del Sureste.
5. No habrá cambio de Temperatura. Cielo medio Nublado. Lluvias Escasas. Vientos moderados del Sureste.
6. Ligero descenso de temperatura. No habrá Lluvias. Lluvias Escasas.
7. Poco cambio en la temperatura. Cielo Nublado. No habrá Lluvias.
8. No habrá cambio de Temperatura. Cielo Nublado. Lluvias Escasas.
9. No habrá cambio de Temperatura. Cielo Nublado. Lluvias Escasas.
10. Ligero descenso de temperatura. Cielo Nublado. Lluvias Escasas. Vientos moderados del Sureste.
11. Poco cambio en la temperatura. Cielo Nublado. No habrá Lluvias. Vientos moderados del Sureste.
12. No habrá cambio de Temperatura. Cielo Nublado. Lluvias Escasas. Vientos moderados del Este.

VALLE DE MEXICO

No habrá cambio de temperatura. Medio nublado por la tarde. Vientos moderados del sureste.

ZINCOGRAFIA DE LA DIRECCION DE GEOGRAFIA Y METEOROLOGIA

CARTA DEL TIEMPO

SERVICIO METEOROLOGICO MEXICANO

Dirección verdadera de donde el viento sopla, a la hora de la observación en 14 rumbos (Del norte).
Dirección de las nubes. (Del norte).
Clase de nubes altas (Cirrus census)
Clase de nubes medias. (Altocúmulus translucidos).
Temperatura ambiente a la hora de la observación en grados enteros.
Cantidad total de nubes en décimos de cielo. (Cielo completamente cubierto).
Visibilidad horizontal la hora de la observación. (10 Kms).
Estado del tiempo a la hora de la observación. (Lluvia ligera a la hora de la observación: tempestad eléctrica en la hora anterior).
Temperatura del punto de rocío a la hora de la observación en grados enteros

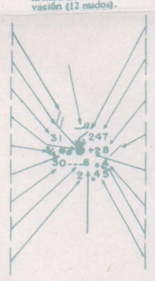

Altura de la base de las nubes más bajas (1500 a 1900 metros)

Velocidad del viento superficial a la hora de la observación (12 nudos).

Presión barométrica reducida al nivel del mar y a la gravedad normal en decenas, unidades y décimos de milibario.
Signo más o menos nos indica si la presión está más alta o más baja que hace tres horas.
Característica de tendencia barométrica durante las horas anteriores.
Total de la tendencia barométrica durante a las tres horas últimas, expresadas en décimos de milibario.
Altura de la precipitación en milímetros enteros.
Estado del tiempo en el período anterior a la hora de la observación (Lluvias)
Cantidad total de nubes bajas a la hora de la observación (6 décimos)
Clase de nubes bajas. (Cumulo Nimbus.)

PROYECCION ORTOMORFA DE MERCATOR

ESCALA 10,000000 EXACTA A LA LATITUD DE 22°30

MARTES 9 DE FERRERO DE 1965. 6.00 HS. (MERID 90)

PRONOSTICO DEL TIEMPO PARA MAÑANA

Regiones

1. No habrá cambio de Temperatura. Cielo medio Nublado. No habrá Lluvias. Vientos moderados del Oeste.
2. No habrá cambio de Temperatura. Cielo medio Nublado. Lluvias Escasas. Vientos moderados del Oeste.
3. No habrá cambio de Temperatura. Cielo medio Nublado. No habrá Lluvias. Vientos moderados del Oeste.
4. No habrá cambio de Temperatura. Cielo medio Nublado. No habrá Lluvias. Vientos moderados del Oeste.
5. No habrá cambio de Temperatura. Cielo medio Nublado. No habrá Lluvias. Vientos moderados del Sur
6. Poco cambio en la temperatura. Cielo medio Nublado. Lluvias Escasas.
7. No habrá cambio de Temperatura. Cielo medio Nublado. No habrá Lluvias.
8. No habrá cambio de Temperatura. Cielo medio Nublado. No habrá Lluvias.
9. No habrá cambio de Temperatura. Cielo medio Nublado. No habrá Lluvias.
10. Descenso de Temperatura. Cielo medio Nublado. Lluvias Escasas. Vientos moderados del Norte.
11. No habrá cambio de Temperatura. Cielo medio Nublado. No habrá Lluvias. Vientos moderados del Este.
12. No habrá cambio de Temperatura. Cielo medio Nublado. Lluvias Escasas. Vientos moderados del Este.

VALLE DE MEXICO

Poco cambio de temperatura. Despejado Vientos moderados australes.

ZINCOGRAFIA DE LA DIRECCION DE GEOGRAFIA Y METEOROLOGIA

CARTA DEL TIEMPO

SERVICIO METEOROLOGICO MEXICANO

Dirección verdadera de donde el viento sopla, a la hora de la observación en 14 rumbos. (Del noreste).
Dirección de las nubes. (Del norte).
Clase de nubes altas (Circus cerosus) Clase de nubes medias. (Altocúmulus translucidos).
Temperatura ambiente a la hora de la observación en grados enteros.
Cantidad total de nubes en décimos de cielo. (C. el 10 completamente cubierto).
Visibilidad horizontal a la hora de la observación. (10 Kms).
Estado del tiempo a la hora de la observación. (Lluvia ligera a la hora de la observación: tempestad eléctrica en la hora anterior).
Temperatura del punto de rocío a la hora de la observación en grados enteros.

Velocidad del viento superficial a la hora de la observación (12 nudos).

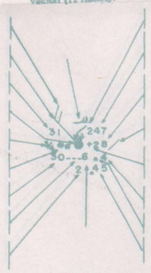

Altura de la base de las nubes más bajas (1500 a 1900 metros)

Presión barométrica reducida al nivel del mar y a la gravedad normal en decenas, unidades y décimos de milibario.
Signo más o menos nos indica si la presión está más alta o más baja que hace tres horas.
Característica de tendencia barométrica durante las horas anteriores.
Total de la tendencia barométrica durante a las tres horas últimas, expresadas en décimos de milibario.
Altura de la precipitación en milímetros enteros.
Estado del tiempo en el período anterior a la hora de la observación (Lluvias)
Cantidad total de nubes bajas a la hora de la observación (6 décimos)
Clase de nubes bajas. (Cumulo Nimbus.)

PROYECCION ORTOMORFA DE MERCATOR
ESCALA 10,000000 EXACTA A LA LATITUD DE 22°30

MIERCOLES 10 DE FEBRERO DE 1965. 6.00 HS. (MERID 90)

PRONOSTICO DEL TIEMPO PARA MAÑANA

Regiones

1 — Descenso de Temperatura. Cielo Despejado. No habrá Lluvias. Vientos moderados del Noroeste.

2 — Descenso de Temperatura. Cielo Despejado. No habrá Lluvias. Vientos moderados del Noroeste.

3 — No habrá cambio de Temperatura. Cielo medio Nublado. No habrá Lluvias. Vientos moderados del Oeste.

4 — No habrá cambio de Temperatura. Cielo medio Nublado. No habrá Lluvias. Vientos moderados del Oeste.

5 — Ascenso de Temperatura. Cielo medio Nublado. No habrá Lluvias. Vientos moderados del Suroeste.

6 — Descenso de Temperatura. Cielo Despejado. No habrá Lluvias.

7 — No habrá cambio de Temperatura. Cielo medio Nublado. No habrá Lluvias.

8 — Ascenso de Temperatura. Cielo medio Nublado. No habrá Lluvias.

9 — Ascenso de Temperatura. Cielo medio Nublado. No habrá Lluvias.

10 — Ascenso de Temperatura. Cielo medio Nublado. No habrá Lluvias. Vientos moderados del Este.

11 — No habrá cambio de Temperatura. Cielo medio Nublado. No habrá Lluvias. Vientos moderados del Este.

12 — No habrá cambio de Temperatura. Cielo medio Nublado. No habrá Lluvias. Vientos moderados del Este.

VALLE DE MEXICO

No habrá cambio de temperatura. Despejado. Vientos moderados del suroeste

ZINCOGRAFIA DE LA DIRECCION DE GEOGRAFIA Y METEOROLOGIA

CARTA DEL TIEMPO

SERVICIO METEOROLOGICO MEXICANO

OCEANO PACIFICO

GOLFO DE MEXICO

Dirección verdadera de donde el viento sopla, a la hora de la observación en 14 rumbos (Del norestes).
Dirección de las nubes. (Del norte).
Clase de nubes altas (Circus cirrus) Clase de nubes medias. (Altocúmulus translucidos).
Temperatura ambiente a la hora de la observación en grados enteros.
Cantidad total de nubes en décimos de cielo. (Cielo completamente cubierto).
Visibilidad horizontal a la hora de la observación. (10 Kms).
Estado del tiempo a la hora de la observación. (Lluvia ligera a la hora de la observación: tempestad eléctrica en la hora anterior).
Temperatura del punto de rocío a la hora de la observación en grados enteros.

Velocidad del viento superficial a la hora de la observación (12 nudos).

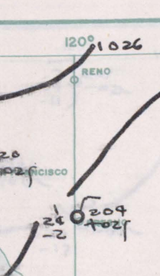

Altura de la base de las nubes más bajas (1500 a 1900 metros)

Presión barométrica reducida al nivel del mar y a la gravedad normal en decenas, unidades y décimos de milibario.
Signo más o menos nos indica si la presión está más alta o más baja que hace tres horas.
Característica de tendencia barométrica durante las horas anteriores.
Total de la tendencia barométrica durante a las tres horas últimas, expresadas en décimos de milibario.
Altura de la precipitación en milímetros enteros.
Estado del tiempo en el periodo anterior a la hora de la observación (Lluvias)
Cantidad total de nubes bajas a la hora de la observación (0 décimos)
Clase de nubes bajas. (Cumulo Nimbus.)

PROYECCION ORTOMORFA DE MERCATOR
ESCALA 10,000000 EXACTA A LA LATITUD DE 22°30

JUEVES 11 DE FEBRERO DE 1965. 6.00 HS. (MERID 90).

PRONOSTICO DEL TIEMPO PARA MAÑANA

Regiones

1. No habrá cambio de Temperatura. Cielo Despejado. No habrá Lluvias. Vientos moderados del Oeste.
2. No habrá cambio de Temperatura. Cielo Despejado. No habrá Lluvias. Vientos moderados del Oeste.
3. No habrá cambio de Temperatura. Cielo Despejado. No habrá Lluvias. Vientos moderados del Oeste.
4. No habrá cambio de Temperatura. Cielo medio Nublado. No habrá Lluvias. Vientos moderados del Oeste.
5. No habrá cambio de Temperatura. Cielo medio Nublado. No habrá Lluvias. Vientos moderados del Oeste.
6. No habrá cambio de Temperatura. Cielo Despejado. No habrá Lluvias. Heladas.
7. Descenso de Temperatura. Cielo Despejado. No habrá Lluvias.
8. No habrá cambio de Temperatura. Cielo medio Nublado. No habrá Lluvias.
9. No habrá cambio de Temperatura. Cielo medio Nublado. No habrá Lluvias.
10. No habrá cambio de Temperatura. Cielo Nublado. Lluvias Aisladas. Vientos moderados del Norte.
11. No habrá cambio de Temperatura. Cielo medio Nublado. Lluvias Escasas. Vientos moderados del Este.
12. No habrá cambio de Temperatura. Cielo medio Nublado. No habrá Lluvias. Vientos moderados del Sureste.

VALLE DE MEXICO

Ligero ascenso de temperatura. Despejado en la mañana. Medio nublado con probables tolvaneras por la tarde.

ZINCOGRAFIA DE LA DIRECCION DE GEOGRAFIA Y METEOROLOGIA

CARTA DEL TIEMPO

SERVICIO METEOROLOGICO MEXICANO

Dirección verdadera de donde el viento sopla, a la hora de la observación en 14 rumbos (Del noreste).

Dirección de las nubes. (Del norte).

Clase de nubes altas (Cirrus (pensus)

Clase de nubes medias. (Altocúmulus translucidos).

Temperatura ambiente a la hora de la observación en grados enteros.

Cantidad total de nubes en décimos de cielo. (Cielo completamente cubierto).

Visibilidad horizontal la hora de la observación. (10 Kms).

Estado del tiempo a la hora de la observación. (Lluvia ligera a la hora de la observación: tempestad eléctrica en la hora anterior).

Temperatura del punto de rocío a la hora de la observación en grados enteros

Velocidad del viento superficial a la hora de la observación (12 nudos)

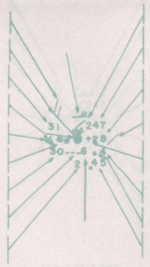

Altura de la base de las nubes más bajas (1500 a 1900 metros)

Presión barométrica reducida al nivel del mar y a la gravedad normal en decenas, unidades y décimos de milibario.

Signo más o menos nos indica si la presión está más alta o más baja que hace tres horas.

Característica de tendencia barométrica durante las horas anteriores.

Total de la tendencia barométrica durante las tres horas últimas, expresadas en décimos de milibario.

Altura de la precipitación en milímetros enteros.

Estado del tiempo en el período anterior a la hora de la observación (Lluvias)

Cantidad total de nubes bajas a la hora de la observación (6 décimos)

Clase de nubes bajas. (Cumulo Nimbus.)

VIERNES 12 DE FEBRERO DE 1965. 6.00 HS. (MERID 90).

PRONOSTICO DEL TIEMPO PARA MAÑANA

Regiones

1 — No habrá cambio de Temperatura. Cielo Despejado. No habrá Lluvias. Vientos moderados del Oeste.

2 — No habrá cambio de Temperatura. Cielo Despejado. No habrá Lluvias. Vientos moderados del Noroeste.

3 — No habrá cambio de Temperatura. Cielo Despejado. No habrá Lluvias. Vientos moderados del Oeste.

4 — No habrá cambio de Temperatura. Cielo Despejado. No habrá Lluvias. Vientos moderados del Oeste.

5 — No habrá cambio de Temperatura. Cielo medio Nublado. No habrá Lluvias. Vientos moderados del Oeste.

6 — No habrá cambio de Temperatura. Cielo Despejado. No habrá Lluvias. Heladas.

7 — Descenso de Temperatura. Cielo Despejado. No habrá Lluvias. Heladas.

8 — No habrá cambio de Temperatura. Cielo Despejado. No habrá Lluvias.

9 — No habrá cambio de Temperatura. Cielo medio Nublado. No habrá Lluvias.

10 — Descenso de Temperatura. Cielo medio Nublado. Lluvias Escasas. Vientos moderados del Noreste.

11 — Descenso de Temperatura. Cielo medio Nublado. Lluvias Escasas. Vientos moderados del Noreste.

12 — No habrá cambio de Temperatura. Cielo medio Nublado. Lluvias Escasas. Vientos moderados del Sureste.

VALLE DE MEXICO

Ligero ascenso de temperatura. Despejado en la mañana. Medio nublado por la tarde con probables tolvaneras.

PROYECCION ORTOMORFA DE MERCATOR
ESCALA 10,000000 EXACTA A LA LATITUD DE 22°30

ZINCOGRAFIA DE LA DIRECCION DE GEOGRAFIA Y METEOROLOGIA

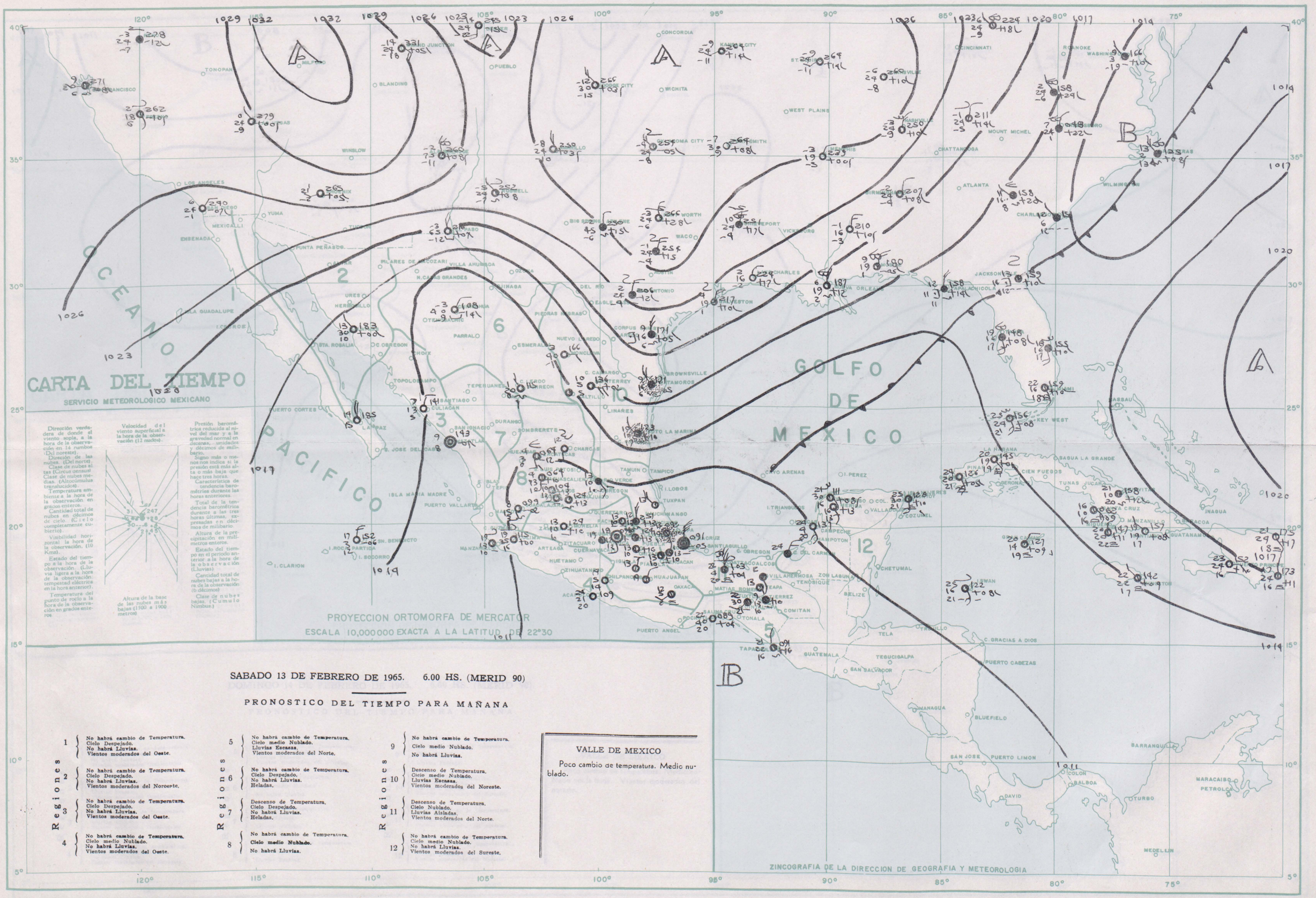
CARTA DEL TIEMPO
SERVICIO METEOROLOGICO MEXICANO
OCEANO PACIFICO
GOLFO DE MEXICO
PROYECCION ORTOMORFA DE MERCATOR
ESCALA 10,000000 EXACTA A LA LATITUD DE 22°30
ZINCOGRAFIA DE LA DIRECCION DE GEOGRAFIA Y METEOROLOGIA
Dirección verdadera de donde el viento sopla, a la hora de la observación en 14 rumbos (Del noreste).
Dirección de las nubes. (Del norte).
Clase de nubes altas (Circus densus).
Clase de nubes medias. (Altocúmulus translucidos).
Temperatura ambiente a la hora de la observación en grados enteros.
Cantidad total de nubes en décimos de cielo. (Cielo completamente cubierto).
Visibilidad horizontal la hora de la observación. (10 Kms).
Estado del tiempo a la hora de la observación. (Lluvia ligera a la hora de la observación: tempestad eléctrica en la hora anterior).
Temperatura del punto de rocío a la hora de la observación en grados enteros.
Velocidad del viento superficial a la hora de la observación (12 nudos).
Altura de la base de las nubes más bajas (1500 a 1900 metros)
Presión barométrica reducida al nivel del mar y a la gravedad normal en decenas, unidades y décimos de milibario.
Signo más o menos nos indica si la presión está más alta o más baja que hace tres horas.
Característica de tendencia barométrica durante las horas anteriores.
Total de la tendencia barométrica durante a las tres horas últimas, expresadas en décimos de milibario.
Altura de la precipitación en milímetros enteros.
Estado del tiempo en el período anterior a la hora de la observación (Lluvias).
Cantidad total de nubes bajas a la hora de la observación (6 décimos).
Clase de nubes bajas. (Cumulo Nimbus.)
SABADO 13 DE FEBRERO DE 1965. 6.00 HS. (MERID 90)
PRONOSTICO DEL TIEMPO PARA MAÑANA
Regiones
1 No habrá cambio de Temperatura. Cielo Despejado. No habrá Lluvias. Vientos moderados del Oeste.
2 No habrá cambio de Temperatura. Cielo Despejado. No habrá Lluvias. Vientos moderados del Noroeste.
3 No habrá cambio de Temperatura. Cielo Despejado. No habrá Lluvias. Vientos moderados del Oeste.
4 No habrá cambio de Temperatura. Cielo medio Nublado. No habrá Lluvias. Vientos moderados del Oeste.
5 No habrá cambio de Temperatura. Cielo medio Nublado. Lluvias Escasas. Vientos moderados del Norte.
6 No habrá cambio de Temperatura. Cielo Despejado. No habrá Lluvias. Heladas.
7 Descenso de Temperatura. Cielo Despejado. No habrá Lluvias. Heladas.
8 No habrá cambio de Temperatura. Cielo medio Nublado. No habrá Lluvias.
9 No habrá cambio de Temperatura. Cielo medio Nublado. No habrá Lluvias.
10 Descenso de Temperatura. Cielo medio Nublado. Lluvias Escasas. Vientos moderados del Noreste.
11 Descenso de Temperatura. Cielo Nublado. Lluvias Aisladas. Vientos moderados del Norte.
12 No habrá cambio de Temperatura. Cielo medio Nublado. No habrá Lluvias. Vientos moderados del Sureste.
VALLE DE MEXICO
Poco cambio de temperatura. Medio nublado.

CARTA DEL TIEMPO

SERVICIO METEOROLOGICO MEXICANO

DOMINGO 14 DE FEBRERO DE 1965. 6.00 HS. (MERID 90).

PRONOSTICO DEL TIEMPO PARA MAÑANA

Regiones		
1	No habrá cambio de Temperatura. Cielo medio Nublado. No habrá Lluvias. Vientos moderados Occidentales.	
2	No habrá cambio de Temperatura. Cielo medio Nublado. Lluvias Escasas. Vientos moderados Occidentales.	
3	Ligero descenso de temperatura. Cielo Nublado. Lluvias Aisladas. Vientos moderados Occidentales.	
4	Poco cambio en la temperatura. Cielo medio Nublado. No habrá Lluvias. Vientos moderados del Noroeste.	
5	No habrá cambio de Temperatura. Cielo medio Nublado. Lluvias Escasas. Vientos moderados del Sureste.	
6	Descenso de Temperatura. Cielo medio Nublado. No habrá Lluvias.	
7	Descenso de Temperatura. Cielo Nublado. Lluvias Aisladas.	
8	No habrá cambio de Temperatura. Cielo Nublado. Lluvias Escasas.	
9	No habrá cambio de Temperatura. Cielo Nublado. Lluvias Escasas.	
10	Descenso de Temperatura. Cielo medio Nublado. No habrá Lluvias. Vientos moderados del Sureste.	
11	Poco cambio en la temperatura. Cielo Nuolado. Lluvias Escasas. Vientos moderados del Sureste.	
12	Poco cambio en la temperatura. Cielo Nublado. Lluvias Escasas. Vientos moderados del Noreste.	

VALLE DE MEXICO

Poco cambio de temperatura. Medio nublado por la tarde. Vientos moderados del noreste.

Dirección verdadera de donde el viento sopla, a la hora de la observación en 16 rumbos (Del noreste).

Dirección de las nubes. (Del norte).

Clase de nubes altas (Circus cerrus). Clase de nubes medias. (Altocúmulus translucidus).

Temperatura ambiente a la hora de la observación en grados enteros.

Cantidad total de nubes en décimos de cielo. (Cielo completamente cubierto).

Visibilidad horizontal la hora de la observación. (10 Kms).

Estado del tiempo a la hora de la observación. (Lluvia ligera a la hora de la observación: tempestad eléctrica en la hora anterior).

Temperatura del punto de rocío a la hora de la observación en grados enteros

Velocidad del viento superficial a la hora de la observación (12 nudos).

Altura de la base de las nubes más bajas (1500 a 1900 metros)

Presión barométrica reducida al nivel del mar y la gravedad normal en decenas, unidades y décimos de milibario.

Signo más o menos nos indica si la presión está más alta o más baja que hace tres horas.

Característica de tendencia barométrica durante las horas anteriores.

Total de la tendencia barométrica durante a las tres horas últimas, expresadas en décimos de milibario.

Altura de la precipitación en milímetros enteros.

Estado del tiempo en el periodo anterior a la hora de la observación (Lluvias).

Cantidad total de nubes bajas a la hora de la observación (0 décimos)

Clase de nubes bajas. (Cumulo Nimbus.)

PROYECCION ORTOMORFA DE MERCATOR

ESCALA 10,000000 EXACTA A LA LATITUD DE 22°30

ZINCOGRAFIA DE LA DIRECCION DE GEOGRAFIA Y METEOROLOGIA