National Oceanic and Atmospheric Administration

ERRATA NOTICE

One or more conditions of the original document may affect the quality of the image, such as:

Discolored pages
Faded or light ink
Binding intrudes into the text

This has been a co-operative project between the NOAA Central Library and the Climate Database Modernization Program, National Climate Data Center (NCDC). To view the original document, please contact the NOAA Central Library in Silver Spring, MD at (301) 713-2607 x124 or Library.Reference@noaa.gov

HOV Services
Imaging Contractor
12200 Kiln Court
Beltsville, MD 20704-1387
July 23, 2010

CARTA DEL TIEMPO

SERVICIO METEOROLOGICO MEXICANO

OCEANO PACIFICO

GOLFO DE MEXICO

Dirección verdadera de donde el viento sopla, a la hora de la observación en 14 rumbos (Del norte=n).
Dirección de las nubes. (Del norte).
Clase de nubes altas (Cirrus cerosus).
Clase de nubes medias. (Altocúmulus translucidos).
Temperatura ambiente a la hora de la observación en grados enteros.
Cantidad total de nubes en décimos de cielo. (Cielo completamente cubierto).
Visibilidad horizontal a la hora de la observación. (10 Kms).
Estado del tiempo a la hora de la observación. (Lluvia ligera a la hora de la observación: tempestad eléctrica en la hora anterior).
Temperatura del punto de rocío a la hora de la observación en grados enteros.

Velocidad del viento superficial a la hora de la observación (12 nudos).

Altura de la base de las nubes más bajas (1500 a 1900 metros)

Presión barométrica reducida al nivel del mar y a la gravedad normal en decenas, unidades y décimos de milibario.
Signo más o menos nos indica si la presión está más alta o más baja que hace tres horas.
Característica de tendencia barométrica durante las horas anteriores.
Total de la tendencia barométrica durante las tres horas últimas, expresadas en décimos de milibario.
Altura de la precipitación en milímetros enteros.
Estado del tiempo en el período anterior a la hora de la observación (Lluvias)
Cantidad total de nubes bajas a la hora de la observación (6 décimos)
Clase de nubes bajas. (Cumulo Nimbus.)

PROYECCION ORTOMORFA DE MERCATOR
ESCALA 10,000000 EXACTA A LA LATITUD DE 22°30

VIERNES 16 DE JULIO DE 1965. 6.00 HS. (MERID 90)

PRONOSTICO DEL TIEMPO PARA MAÑANA

Regiones

1. Caluroso. Cielo medio Nublado. Lluvias Escasas. Vientos moderados Occidentales.
2. Caluroso. Cielo Nublado. Lluvias Aisladas. Vientos moderados del Sureste.
3. Caluroso. Cielo Nublado. Lluvias Aisladas. Vientos moderados del Sureste.
4. Poco cambio en la temperatura. Cielo Nublado. Lluvias Aisladas. Vientos moderados del Sureste.
5. No habra cambio de Temperatura. Cielo Nublado. Lluvias Aisladas. Vientos moderados del Sureste.
6. Caluroso. Cielo Nublado. Lluvias Aisladas.
7. No habrá cambio de Temperatura. Cielo Nublado. Lluvias Aisladas.
8. No habrá cambio de Temperatura. Cielo Nublado. Lluvias Aisladas.
9. No habra cambio de Temperatura. Cielo Nublado. Lluvias Aisladas.
10. Caluroso. Cielo Nublado. Lluvias Aisladas. Vientos moderados del Sureste.
11. Caluroso. Cielo Nublado. Lluvias Aisladas. Vientos moderados del Sureste.
12. Caluroso. Cielo Nublado. Lluvias Aisladas. Vientos moderados del Noreste.

VALLE DE MEXICO

Poco cambio de temperatura. Por la mañana. Medio nublado. Por la tarde nublado con algunas lluvias. Vientos moderados del sureste.

ZINCOGRAFIA DE LA DIRECCION DE GEOGRAFIA Y METEOROLOGIA

CARTA DEL TIEMPO

SERVICIO METEOROLOGICO MEXICANO

Dirección verdadera de donde el viento sopla, a la hora de la observación en 16 rumbos (Del noreste).

Dirección de las nubes. (Del norte)

Clase de nubes altas (Cirrus cerratus)

Clase de nubes medias. (Altocúmulus translúcidos)

Temperatura ambiente a la hora de la observación en grados enteros.

Cantidad total de nubes en décimos de cielo. (Cielo completamente cubierto)

Visibilidad horizontal a la hora de la observación. (10 Kms).

Estado del tiempo a la hora de la observación. (Llovizna ligera a la hora de la observación; tempestad eléctrica en la hora anterior).

Temperatura del punto de rocío a la hora de la observación en grados enteros.

Velocidad del viento superficial a la hora de la observación (12 nudos).

Altura de la base de las nubes más bajas (1500 a 1900 metros)

Presión barométrica reducida al nivel del mar y a la gravedad normal en decenas, unidades y décimos de milibario.

Signo más o menos que indica si la presión está más alta o más baja que hace tres horas.

Característica de tendencia barométrica durante las horas anteriores.

Total de la tendencia barométrica durante a las tres horas últimas, expresadas en décimos de milibario.

Altura de la precipitación en milímetros enteros.

Estado del tiempo en el período anterior a la hora de la observación (Lluvias)

Cantidad total de nubes bajas a la hora de la observación (6 décimos)

Clase de nubes bajas. (Cumulo Nimbus.)

PROYECCION ORTOMORFA DE MERCATOR

ESCALA 10,000 000 EXACTA A LA LATITUD DE 22°30

SABADO 17 DE JULIO DE 1965. 6.00 HS. (MERID 90)

PRONOSTICO DEL TIEMPO PARA MAÑANA

Regiones		
1	Poco cambio en la temperatura. Cielo Nublado. Lluvias Aisladas. Vientos moderados del Sureste.	
2	Caluroso. Cielo medio Nublado. Lluvias Escasas. Vientos moderados del Sureste.	
3	Caluroso. Cielo medio Nublado. Lluvias Aisladas. Vientos moderados del Sureste.	
4	Caluroso. Cielo medio Nublado. Lluvias Ligeras. Vientos moderados del Sureste.	
5	Caluroso. Cielo medio Nublado. No habrá Lluvias. Vientos moderados del Noreste.	
6	Caluroso. Cielo medio Nublado. No habrá Lluvias.	
7	Caluroso. Cielo medio Nublado. No habrá Lluvias.	
8	Caluroso. Cielo medio Nublado. Lluvias Aisladas.	
9	Caluroso. Cielo medio Nublado. Moderados	
10	Caluroso. Cielo medio Nublado. Lluvias Aisladas. Vientos moderados del Sureste.	
11	Poco cambio en la temperatura. Cielo medio Nublado. No habrá Lluvias. Vientos moderados del Noreste.	
12	Poco cambio en la temperatura. Cielo medio Nublado. Lluvias Aisladas. Vientos moderados del Noreste.	

VALLE DE MEXICO

Poco cambio de temperatura. Medio nublado en la mañana. Nublado por la tarde lluvias moderadas aisladas. Vientos moderados del sureste.

OCEANO PACIFICO

GOLFO DE MEXICO

ZINCOGRAFIA DE LA DIRECCION DE GEOGRAFIA Y METEOROLOGIA

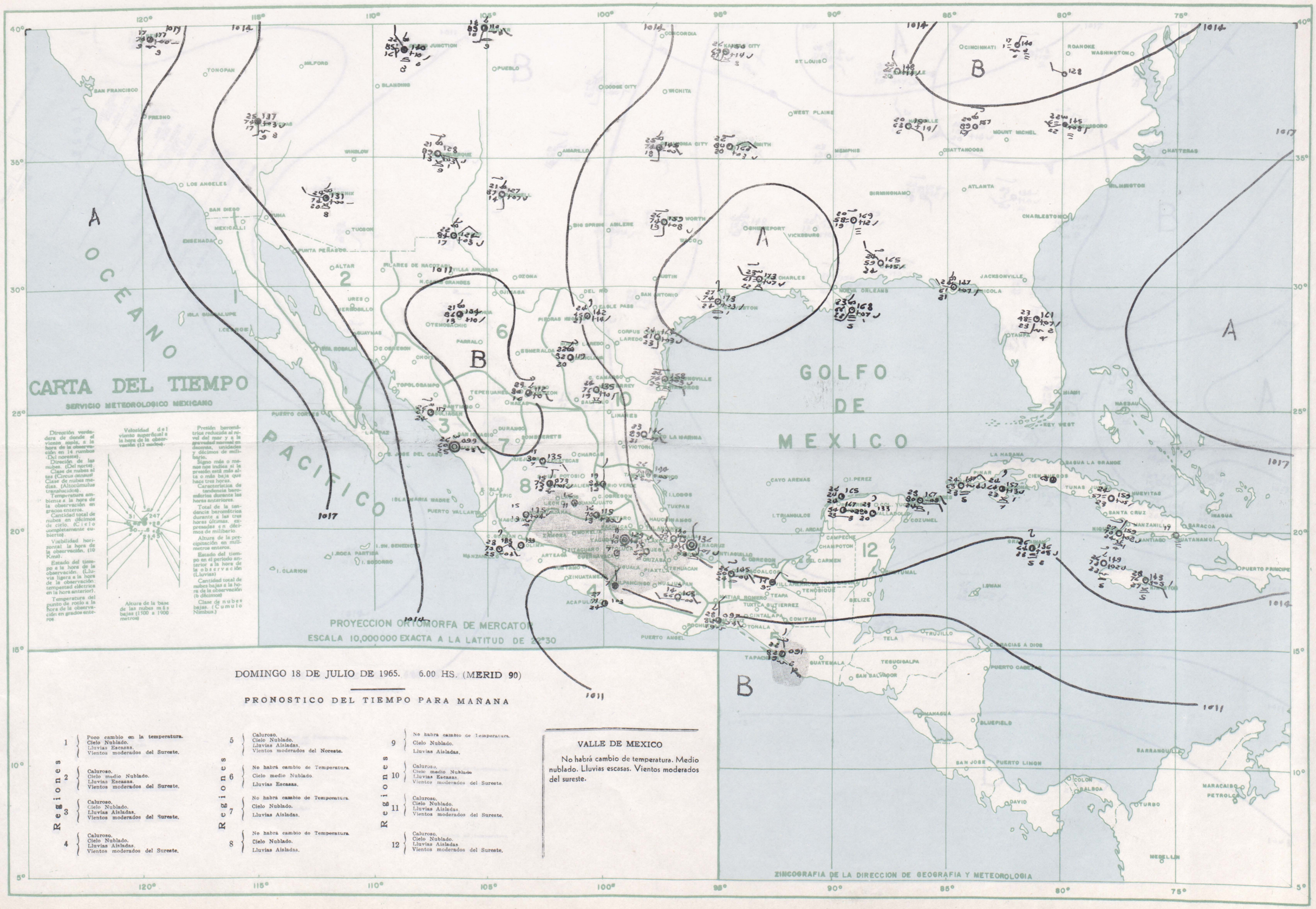
CARTA DEL TIEMPO
SERVICIO METEOROLOGICO MEXICANO
OCEANO PACIFICO
GOLFO DE MEXICO
PROYECCION ORTOMORFA DE MERCATOR
ESCALA 10,000000 EXACTA A LA LATITUD DE 22°30
ZINCOGRAFIA DE LA DIRECCION DE GEOGRAFIA Y METEOROLOGIA
Dirección verdadera de donde el viento sopla, a la hora de la observación en 14 rumbos (Del noreste).
Dirección de las nubes. (Del norte).
Clase de nubes altas (Circus densus).
Clase de nubes medias. (Altocúmulus translucidos).
Temperatura ambiente a la hora de la observación en grados enteros.
Cantidad total de nubes en décimos de cielo. (Cielo completamente cubierto).
Visibilidad horizontal la hora de la observación. (10 Kms).
Estado del tiempo a la hora de la observación. (Lluvia ligera a la hora de la observación: tempestad eléctrica en la hora anterior).
Temperatura del punto de rocío a la hora de la observación en grados enteros.
Velocidad del viento superficial a la hora de la observación (12 nudos).
Altura de la base de las nubes más bajas (1500 a 1900 metros)
Presión barométrica reducida al nivel del mar y a la gravedad normal en decenas, unidades y décimos de milibario.
Signo más o menos que indica si la presión está más alta o más baja que hace tres horas.
Característica de tendencia barométrica durante las horas anteriores.
Total de la tendencia barométrica durante a las tres horas últimas, expresadas en décimos de milibario.
Altura de la precipitación en milímetros enteros.
Estado del tiempo en el período anterior a la hora de la observación (Lluvias)
Cantidad total de nubes bajas a la hora de la observación (6 décimos)
Clase de nubes bajas. (Cumulo Nimbus.)
DOMINGO 18 DE JULIO DE 1965. 6.00 HS. (MERID 90)
PRONOSTICO DEL TIEMPO PARA MAÑANA
Regiones
1 Poco cambio en la temperatura. Cielo Nublado. Lluvias Escasas. Vientos moderados del Sureste.
2 Caluroso. Cielo medio Nublado. Lluvias Escasas. Vientos moderados del Sureste.
3 Caluroso. Cielo Nublado. Lluvias Aisladas. Vientos moderados del Sureste.
4 Caluroso. Cielo Nublado. Lluvias Aisladas. Vientos moderados del Sureste.
5 Caluroso. Cielo Nublado. Lluvias Aisladas. Vientos moderados del Noreste.
6 No habrá cambio de Temperatura. Cielo medio Nublado. Lluvias Escasas.
7 No habrá cambio de Temperatura. Cielo Nublado. Lluvias Aisladas.
8 No habrá cambio de Temperatura. Cielo Nublado. Lluvias Aisladas.
9 No habrá cambio de Temperatura. Cielo Nublado. Lluvias Aisladas.
10 Caluroso. Cielo medio Nublado. Lluvias Escasas. Vientos moderados del Sureste.
11 Caluroso. Cielo Nublado. Lluvias Aisladas. Vientos moderados del Sureste.
12 Caluroso. Cielo Nublado. Lluvias Aisladas. Vientos moderados del Sureste.
VALLE DE MEXICO
No habrá cambio de temperatura. Medio nublado. Lluvias escasas. Vientos moderados del sureste.

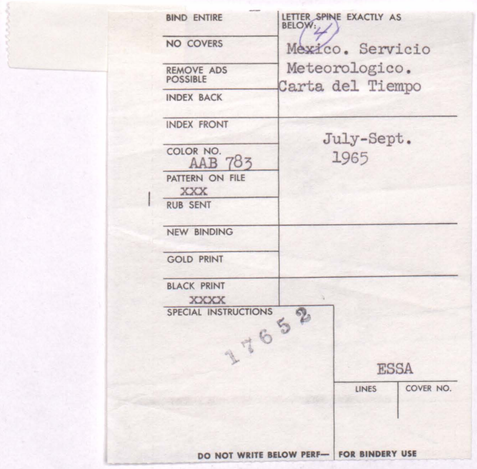

BIND ENTIRE

NO COVERS

REMOVE ADS POSSIBLE

INDEX BACK

INDEX FRONT

COLOR NO. AAB 783

PATTERN ON FILE XXX

RUB SENT

NEW BINDING

GOLD PRINT

BLACK PRINT XXXX

SPECIAL INSTRUCTIONS

17652

LETTER SPINE EXACTLY AS BELOW:

México. Servicio Meteorologico. Carta del Tiempo

July-Sept. 1965

ESSA

LINES | COVER NO.

DO NOT WRITE BELOW PERF— FOR BINDERY USE

CARTA DEL TIEMPO

SERVICIO METEOROLOGICO MEXICANO

OCEANO PACIFICO

GOLFO DE MEXICO

Dirección verdadera de donde el viento sopla, a la hora de la observación en 14 rumbos (Del norueste).

Dirección de las nubes. (Del norte).

Clase de nubes altas (Cirrus cenasus)

Clase de nubes medias. (Altocúmulus translucidos).

Temperatura ambiente a la hora de la observación en grados enteros.

Cantidad total de nubes en décimos de cielo. (Cielo completamente cubierto).

Visibilidad horizontal la hora de la observación, (10 Kms).

Estado del tiempo a la hora de la observación. (Llovizna ligera a la hora de la observación: tempestad eléctrica en la hora anterior).

Temperatura del punto de rocío a la hora de la observación en grados enteros.

Velocidad del viento superficial a la hora de la observación (12 nudos).

Altura de la base de las nubes más bajas (1500 a 1900 metros)

Presión barométrica reducida al nivel del mar y a la gravedad normal en decenas, unidades y décimos de milibarios.

Signo más o menos nos indica si la presión está más alta o más baja que hace tres horas.

Característica de tendencia barométrica durante las horas anteriores.

Total de la tendencia barométrica durante a las tres horas últimas, expresadas en décimos de milibario.

Altura de la precipitación en milímetros enteros.

Estado del tiempo en el periodo anterior a la hora de observación (Lluvias)

Cantidad total de nubes bajas a la hora de la observación (6 décimos)

Clase de nubes bajas. (Cumulo Nimbus.)

PROYECCION ORTOMORFA DE MERCATOR

ESCALA 10,000 000 EXACTA A LA LATITUD DE 22°30

LUNES 19 DE JULIO DE 1965. 6.00 HS. (MERID 90)

PRONOSTICO DEL TIEMPO PARA MAÑANA

Regiones

1 — No habrá cambio de Temperatura. Cielo medio Nublado. No habrá Lluvias. Vientos moderados del Suroeste.

2 — Caluroso. Cielo Nublado. Lluvias Aisladas. Vientos moderados Occidentales.

3 — Caluroso. Cielo Nublado. Lluvias Aisladas. Vientos moderados del Sureste.

4 — Caluroso. Cielo Nublado. Lluvias Aisladas. Vientos moderados del Sureste.

5 — No habra cambio de Temperatura. Cielo medio Nublado. Lluvias Aisladas. Vientos moderados del Noreste.

6 — Caluroso. Cielo medio Nublado. Lluvias Escasas.

7 — No habrá cambio de Temperatura. Cielo medio Nublado. Lluvias Escasas.

8 — No habrá cambio de Temperatura. Cielo Nublado. Lluvias Aisladas.

9 — No habra cambio de Temperatura. Cielo Nublado. Lluvias Aisladas.

10 — No habra cambio de Temperatura. Cielo Nublado. Lluvias Escasas. Vientos moderados del Este.

11 — Caluroso. Cielo Nublado. Lluvias Escasas. Vientos moderados del Sureste.

12 — No habra cambio de Temperatura. Cielo Nublado. Lluvias Aisladas. Vientos moderados del Noreste.

VALLE DE MEXICO

No habrá cambio de temperatura. Medio nublado. Lluvias escasas. Vientos moderados del sureste.

ZINCOGRAFIA DE LA DIRECCION DE GEOGRAFIA Y METEOROLOGIA

CARTA DEL TIEMPO

SERVICIO METEOROLOGICO MEXICANO

Dirección verdadera de donde el viento sopla, a la hora de la observación en 16 rumbos (Del norte=0, Del noreste=3).

Dirección de las nubes. (Del norte=0).

Clase de nubes altas (Circus cenasus).

Clase de nubes medias. (Altocúmulus transhucidus).

Temperatura ambiente a la hora de la observación en grados enteros.

Cantidad total de nubes en décimos de cielo. (Cielo completamente cubierto).

Visibilidad horizontal a la hora de la observación. (10 Kms).

Estado del tiempo a la hora de la observación. (Lluvia ligera a la hora de la observación: tempestad eléctrica en la hora anterior).

Temperatura del punto de rocío a la hora de la observación en grados enteros.

Velocidad del viento superficial a la hora de la observación (12 nudos).

Altura de la base de las nubes más bajas (1500 a 1900 metros)

Presión barométrica reducida al nivel del mar y a la gravedad normal en decenas, unidades y décimos de milibario.

Signo más o menos nos indica si la presión está más alta o más baja que hace tres horas.

Característica de tendencia barométrica durante las tres horas anteriores.

Total de la tendencia barométrica durante a las tres horas últimas, expresadas en décimos de milibario.

Altura de la precipitación en milímetros enteros.

Estado del tiempo en el periodo anterior a la hora de la observación (Lluvias)

Cantidad total de nubes bajas a la hora de la observación (6 décimos)

Clase de nubes bajas. (Cumulo Nimbus.)

PROYECCION ORTOMORFA DE MERCATOR

ESCALA 10,000 000 EXACTA A LA LATITUD DE 22°30

MARTES 20 DE JULIO DE 1965. 6.00 HS. (MERID 90)

PRONOSTICO DEL TIEMPO PARA MAÑANA

Regiones

1. No habrá cambio de Temperatura. Cielo medio Nublado. Lluvias Escasas. Vientos moderados del Oeste.
2. No habrá cambio de Temperatura. Cielo medio Nublado. No habrá Lluvias. Vientos moderados del Oeste.
3. No habrá cambio de Temperatura. Cielo medio Nublado. Lluvias Escasas. Vientos moderados del Oeste.
4. Poco cambio en la temperatura. Cielo Nublado. Lluvias Aisladas. Vientos moderados del Oeste.
5. No habra cambio de Temperatura. Cielo medio Nublado. Lluvias Escasas. Vientos moderados del Sureste.
6. No habra cambio de Temperatura. Cielo medio Nublado Lluvias Escasas.
7. No habrá cambio de Temperatura. Cielo medio Nublado. Lluvias Escasas.
8. No habrá cambio de Temperatura. Cielo medio Nublado. Lluvias Escasas.
9. No habra cambio de Temperatura Cielo Nublado. Lluvias Aisladas.
10. No habra cambio de Temperatura Cielo medio Nublado No habrá Lluvias. Vientos moderados del Sureste.
11. No habrá cambio de Temperatura. Cielo Nublado. Lluvias Aisladas. Vientos moderados del Noreste.
12. No habrá cambio de Temperatura. Cielo Nublado. Lluvias Aisladas. Vientos moderados del Este.

VALLE DE MEXICO

Poco cambio de temperatura. Medio nublado en la mañana. Nublados con algunas lluvias por la tarde.

ZINCOGRAFIA DE LA DIRECCION DE GEOGRAFIA Y METEOROLOGIA

CARTA DEL TIEMPO

SERVICIO METEOROLOGICO MEXICANO

Dirección verdadera de donde sopla el viento, a la hora de la observación en 14 rumbos (Del noreste).

Dirección de las nubes. (Del norte).

Clase de nubes altas (Cirrus cirrostratus)

Clase de nubes medias. (Altocúmulus translucidus)

Temperatura ambiente a la hora de la observación en grados enteros.

Cantidad total de nubes en décimos de cielo. (Cielo completamente cubierto).

Visibilidad horizontal a la hora de la observación. (10 Kms).

Estado del tiempo a la hora de la observación. (Lluvia ligera a la hora de la observación. tempestad eléctrica en la hora anterior).

Temperatura del punto de rocío a la hora de la observación en grados enteros

Velocidad del viento superficial a la hora de la observación (12 nudos).

Altura de la base de las nubes más bajas (1500 a 1900 metros)

Presión barométrica reducida al nivel del mar y a la gravedad normal en decenas, unidades y décimos de milibario.

Signo más o menos que indica si la presión está más alta o más baja que hace tres horas.

Característica de tendencia barométrica durante las horas anteriores.

Total de la tendencia barométrica durante a las tres horas últimas, expresadas en décimos de milibario.

Altura de la precipitación en milímetros enteros.

Estado del tiempo en el periodo anterior a la hora de la observación (Lluvias)

Cantidad total de nubes bajas a la hora de la observación (b décimos)

Clase de nubes bajas. (Cumulo Nimbus.)

PROYECCION ORTOMORFA DE MERCATOR

ESCALA 10,000000 EXACTA EN LA LATITUD DE 22°30

MIERCOLES 21 DE JULIO DE 1965. 6.00 HS. (MERID 90)

PRONOSTICO DEL TIEMPO PARA MAÑANA

Regiones

1 — No habrá cambio de Temperatura. Cielo medio Nublado. No habrá Lluvias. Vientos moderados del Oeste.

2 — No habrá cambio de Temperatura. Cielo medio Nublado. No habrá Lluvias. Vientos moderados del Oeste.

3 — No habrá cambio de Temperatura. Cielo medio Nublado. No habrá Lluvias. Vientos moderados del Oeste.

4 — No habrá cambio de Temperatura. Cielo medio Nublado. Lluvias Escasas. Vientos moderados del Oeste.

5 — No habrá cambio de Temperatura. Cielo Nublado. Lluvias Aisladas. Vientos moderados del Noreste.

6 — Poco cambio en la temperatura. Cielo medio Nublado. Lluvias Escasas.

7 — No habrá cambio de Temperatura. Cielo medio Nublado. Lluvias Escasas.

8 — No habrá cambio de Temperatura. Cielo medio Nublado. Lluvias Escasas.

9 — No habrá cambio de Temperatura. Cielo Nublado. Lluvias Aisladas.

10 — No habrá cambio de Temperatura. Cielo medio Nublado. No habrá Lluvias. Lluvias Aisladas.

11 — No habrá cambio de Temperatura. Cielo Nublado. Lluvias Aisladas. Vientos moderados del Este.

12 — No habrá cambio de Temperatura. Cielo Nublado. Lluvias Aisladas. Vientos moderados del Este.

VALLE DE MEXICO

Poco cambio en la temperatura. Medio nublado en la mañana. Nublado con lluvias escasas por la tarde.

ZINCOGRAFIA DE LA DIRECCION DE GEOGRAFIA Y METEOROLOGIA

CARTA DEL TIEMPO

SERVICIO METEOROLOGICO MEXICANO

Dirección verdadera de donde el viento sopla, a la hora de la observación en 14 rumbos (Del norteste).

Dirección de las nubes. (Del norte).

Clase de nubes altas (Cirrus cirrus)

Clase de nubes medias. (Altocúmulus translúcidos).

Temperatura ambiente a la hora de la observación en grados enteros.

Cantidad total de nubes en décimos de cielo. (Cielo completamente cubierto).

Visibilidad horizontal la hora de la observación. (10 Kms).

Estado del tiempo a la hora de la observación. (Lluvia ligera a la hora de la observación: tempestad eléctrica en la hora anterior).

Temperatura del punto de rocío a la hora de la observación en grados enteros.

Velocidad del viento superficial a la hora de la observación (12 nudos).

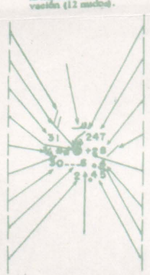

Altura de la base de las nubes más bajas (1500 a 1900 metros)

Presión barométrica reducida al nivel del mar y a la gravedad normal en decenas, unidades y décimos de milibario.

Signo más o menos que indica si la presión está más alta o más baja que hace tres horas.

Característica de tendencia barométrica durante las horas anteriores.

Total de la tendencia barométrica durante a las tres horas últimas, expresadas en décimos de milibario.

Altura de la precipitación en milímetros enteros.

Estado del tiempo en el período anterior a la hora de la observación (Lluvias)

Cantidad total de nubes bajas a la hora de la observación (0 décimos)

Clase de nubes bajas. (Cúmulo Nimbus.)

PROYECCION ORTOMORFA DE MERCATOR

ESCALA 10,000000 EXACTA A LA LATITUD DE 22°30

JUEVES 22 DE JULIO DE 1965. 6.00 HS. (MERID 90)

PRONOSTICO DEL TIEMPO PARA MAÑANA

Regiones

1. Poco cambio en la temperatura. Cielo medio Nublado. No habrá Lluvias. Vientos moderados del Oeste.
2. No habrá cambio de Temperatura. Cielo medio Nublado. No habrá Lluvias. Vientos moderados del Oeste.
3. No habrá cambio de Temperatura. Cielo medio Nublado. No habrá Lluvias. Vientos moderados del Oeste.
4. No habrá cambio de Temperatura. Cielo Nublado. Lluvias Aisladas. Vientos moderados del Oeste.
5. No habrá cambio de Temperatura. Cielo medio Nubiado. Lluvias Aisladas. Vientos moderados del Noreste.
6. No habrá cambio de Temperatura. Cielo medio Nublado. Lluvias Escasas.
7. No habrá cambio de Temperatura. Cielo medio Nublado. Lluvias Escasas.
8. No habrá cambio de Temperatura. Cielo Nublado. Lluvias Aisladas.
9. Descenso de Temperatura. Cielo Nublado. Lluvias Aisladas.
10. No habra cambio de Temperatura. Cielo medio Nubiado. Lluvias Escasas. Vientos moderados del Sureste.
11. No habra cambio de Temperatura. Cielo Nublado. Lluvias Aisladas. Vientos moderados del Este.
12. No habrá cambio de Temperatura. Cielo Nublado. Lluvias Aisladas. Vientos moderados del Este.

VALLE DE MEXICO

Ligero descenso de temperatura. Aumento de nublados con lluvias aisladas.

ZINCOGRAFIA DE LA DIRECCION DE GEOGRAFIA Y METEOROLOGIA

CARTA DEL TIEMPO

SERVICIO METEOROLOGICO MEXICANO

Dirección verdadera de donde el viento sopla, a la hora de la observación en 14 rumbos (Del noreste).

Dirección de las nubes. (Del norte).

Clase de nubes altas (Cirrus cirrus).

Clase de nubes medias. (Altocúmulus translucidos).

Temperatura ambiente a la hora de la observación en grados enteros.

Cantidad total de nubes en décimos de cielo. (Cielo completamente cubierto).

Visibilidad horizontal a la hora de la observación. (10 Kms).

Estado del tiempo a la hora de la observación. (Lluvia ligera a la hora de la observación, tempestad eléctrica en la hora anterior).

Temperatura del punto de rocío a la hora de la observación en grados enteros.

Velocidad del viento superficial a la hora de la observación (12 nudos).

Altura de la base de las nubes más bajas (1700 a 1900 metros)

Presión barométrica reducida al nivel del mar y a la gravedad normal en decenas, unidades y décimos de milibaro.

Signo más o menos nos indica si la presión está más alta o más baja que hace tres horas.

Característica de tendencia barométrica durante las horas anteriores.

Total de la tendencia barométrica durante a las tres horas últimas, expresadas en décimos de milibario.

Altura de la precipitación en milímetros enteros.

Estado del tiempo en el período anterior a la hora de la observación (Lluvias).

Cantidad total de nubes bajas a la hora de la observación (6 décimos)

Clase de nubes bajas. (Cumulo Nimbus.)

PROYECCION ORTOMORFA DE MERCATOR

ESCALA 10,000000 EXACTA A LA LATITUD DE 22°30

VIERNES 23 DE JULIO DE 1965. 6.00 HS. (MERID 90)

PRONOSTICO DEL TIEMPO PARA MAÑANA

Regiones

1. Poco cambio en la temperatura. Cielo medio Nublado. No habrá Lluvias. Vientos moderados del Oeste.
2. No habrá cambio de Temperatura. Cielo medio Nublado. No habrá Lluvias. Vientos moderados del Oeste.
3. No habrá cambio de Temperatura. Cielo medio Nublado. No habrá Lluvias. Vientos moderados del Oeste.
4. No habrá cambio de Temperatura. Cielo Nublado. Lluvias Aisladas. Vientos moderados del Oeste.
5. No habrá cambio de Temperatura. Cielo medio Nublado. Lluvias Aisladas. Vientos moderados del Noreste.
6. Ascenso de Temperatura. Cielo medio Nublado. No habrá Lluvias.
7. Ascenso de Temperatura. Cielo medio Nublado. No habrá Lluvias.
8. Ascenso de Temperatura. Cielo medio Nublado. Lluvias Escazas.
9. Descenso de Temperatura. Cielo Nublado. Lluvias Aisladas.
10. No habra cambio de Temperatura. Cielo medio Nublado. No habrá Lluvias. Vientos moderados del Este.
11. No habrá cambio de Temperatura. Cielo Nublado. Lluvias Aisladas. Vientos moderados del Este.
12. No habra cambio de Temperatura. Cielo medio Nublado. Lluvias Escazas. Vientos moderados del Este.

VALLE DE MEXICO

Poco cambio en la temperatura. Nublados bajos con lluvias por la tarde.

ZINCOGRAFIA DE LA DIRECCION DE GEOGRAFIA Y METEOROLOGIA

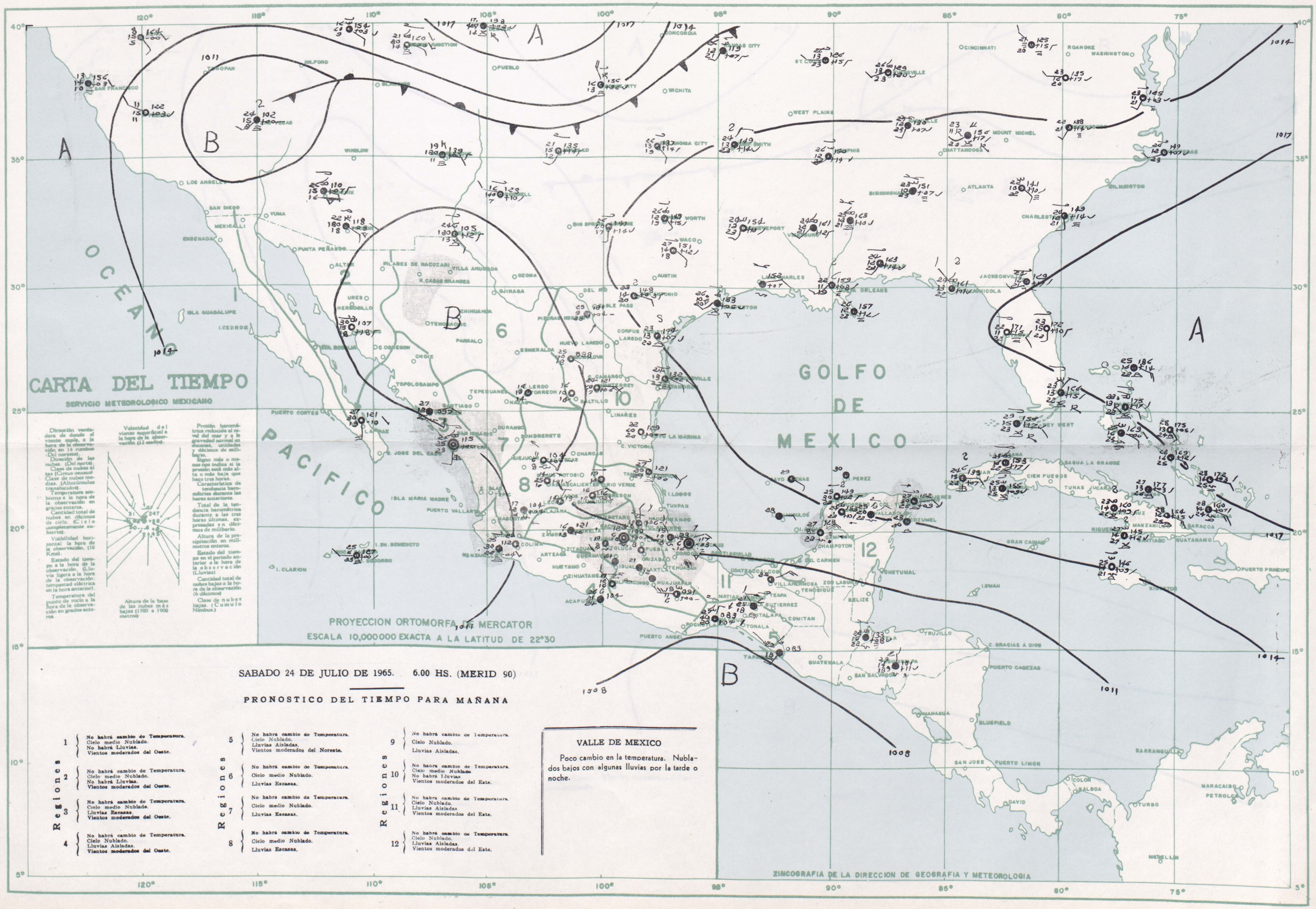
CARTA DEL TIEMPO
SERVICIO METEOROLOGICO MEXICANO
OCEANO PACIFICO
GOLFO DE MEXICO
PROYECCION ORTOMORFA DE MERCATOR
ESCALA 10,000000 EXACTA A LA LATITUD DE 22°30
ZINCOGRAFIA DE LA DIRECCION DE GEOGRAFIA Y METEOROLOGIA
Dirección verdadera de donde el viento sopla, a la hora de la observación en 14 rumbos (Del noreste).
Dirección de las nubes. (Del norte).
Clase de nubes altas (Circus densus)
Clase de nubes medias. (Altocúmulus translucidos).
Temperatura ambiente a la hora de la observación en grados enteros.
Cantidad total de nubes en décimos de cielo. (Cielo completamente cubierto).
Visibilidad horizontal la hora de la observación. (10 Kms).
Estado del tiempo a la hora de la observación. (Lluvia ligera a la hora de la observación: tempestad eléctrica en la hora anterior).
Temperatura del punto de rocío a la hora de la observación en grados enteros.
Velocidad del viento superficial a la hora de la observación (12 nudos).
Altura de la base de las nubes más bajas (1500 a 1900 metros)
Presión barométrica reducida al nivel del mar y a la gravedad normal en decenas, unidades y décimos de milibario.
Signo más o menos nos indica si la presión está más alta o más baja que hace tres horas.
Característica de tendencia barométrica durante las horas anteriores.
Total de la tendencia barométrica durante a las tres horas últimas, expresadas en décimos de milibario.
Altura de la precipitación en milímetros enteros.
Estado del tiempo en el periodo anterior a la hora de la observación (Lluvias)
Cantidad total de nubes bajas a la hora de la observación (6 décimos)
Clase de nubes bajas. (Cumulo Nimbus.)
SABADO 24 DE JULIO DE 1965. 6.00 HS. (MERID 90)
PRONOSTICO DEL TIEMPO PARA MAÑANA
Regiones
1 No habrá cambio de Temperatura. Cielo medio Nublado. No habrá Lluvias. Vientos moderados del Oeste.
2 No habrá cambio de Temperatura. Cielo medio Nublado. No habrá Lluvias. Vientos moderados del Oeste.
3 No habrá cambio de Temperatura. Cielo medio Nublado. Lluvias Escasas. Vientos moderados del Oeste.
4 No habrá cambio de Temperatura. Cielo Nublado. Lluvias Aisladas. Vientos moderados del Oeste.
5 No habrá cambio de Temperatura. Cielo Nublado. Lluvias Aisladas. Vientos moderados del Noreste.
6 No habrá cambio de Temperatura. Cielo medio Nublado. Lluvias Escasas.
7 No habrá cambio de Temperatura. Cielo medio Nublado. Lluvias Escasas.
8 No habrá cambio de Temperatura. Cielo medio Nublado. Lluvias Escasas.
9 No habrá cambio de Temperatura. Cielo Nublado. Lluvias Aisladas.
10 No habrá cambio de Temperatura. Cielo medio Nublado. No habrá Lluvias. Vientos moderados del Este.
11 No habrá cambio de Temperatura. Cielo Nublado. Lluvias Aisladas. Vientos moderados del Este.
12 No habrá cambio de Temperatura. Cielo Nublado. Lluvias Aisladas. Vientos moderados del Este.
VALLE DE MEXICO
Poco cambio en la temperatura. Nublados bajos con algunas lluvias por la tarde o noche.

CARTA DEL TIEMPO

SERVICIO METEOROLOGICO MEXICANO

Dirección verdadera de donde el viento sopla, a la hora de la observación en 16 rumbos (Del norte).

Dirección de las nubes. (Del norte).

Clase de nubes altas (Circus cirrus). Clase de nubes medias. (Altocúmulus translucidos).

Temperatura ambiente a la hora de la observación en grados enteros.

Cantidad total de nubes en décimos de cielo. (Cielo completamente cubierto).

Visibilidad horizontal la hora de la observación. (10 Kms).

Estado del tiempo a la hora de la observación. (Lluvia ligera a la hora de la observación: tempestad eléctrica en la hora anterior).

Temperatura del punto de rocío a la hora de la observación en grados enteros.

Velocidad del viento superficial a la hora de la observación (12 nudos).

Altura de la base de las nubes más bajas (1500 a 1900 metros)

Presión barométrica reducida al nivel del mar y a la gravedad normal en decenas, unidades y décimos de milibario.

Signo más o menos nos indica si la presión está más alta o más baja que hace tres horas.

Características de tendencia barométrica durante las horas últimas.

Total de la tendencia barométrica durante a las tres horas últimas, expresadas en décimos de milibario.

Altura de la precipitación en milímetros enteros.

Estado del tiempo en el período anterior a la hora de observación (Lluvias)

Cantidad total de nubes bajas a la hora de la observación (6 décimos)

Clase de nubes bajas. (Cumulo Nimbus.)

PROYECCION ORTOMORFA DE MERCATOR

ESCALA 10,000 000 EXACTA A LA LATITUD DE 22°30

DOMINGO 25 DE JULIO DE 1965. 6.00 HS. (MERID 90)

PRONOSTICO DEL TIEMPO PARA MAÑANA

Regiones

1 — No habrá cambio de Temperatura. Cielo medio Nublado. **Lluvias Ligeras.** Moderados variables

2 — Caluroso. Cielo medio Nublado. Lluvias Escasas. **Vientos débiles del Oeste.**

3 — Caluroso. Cielo medio Nublado. Lluvias Aisladas. **Vientos débiles del Suroeste.**

4 — Caluroso. Cielo medio Nublado. Lluvias Aisladas. Débiles Orientales

5 — Caluroso. Cielo medio Nublado. Lluvias Escasas. **Vientos débiles del Sureste.**

6 — Caluroso. Cielo medio Nublado. No habrá Lluvias.

7 — Caluroso. Cielo medio Nublado. Ocaciones

8 — Caluroso. Cielo medio Nublado. Lluvias Aisladas.

9 — Caluroso. Cielo medio Nublado **Lluvias Ligeras.**

10 — Descenso de Temperatura. Cielo Nublado. Moderados Vientos moderados del Sureste.

11 — No habra cambio de Temperatura Cielo medio Nublado Lluvias Escasas. Débiles Variables

12 — Caluroso. Cielo medio Nublado Ocasionales Débiles Orientales

VALLE DE MEXICO

Ligero descenso de temperatura. Medio nublado en la mañana. Nublado por la tarde Lluvias ligeras. Vientos moderados del primer cuadrante.

OCEANO PACIFICO

GOLFO DE MEXICO

ISLA GUADALUPE · I. CEDROS · ISLA MARIA MADRE · I. SN. BENEDICTO · I. CLARION · I. ROCA PARTIDA

LOS ANGELES · SAN FRANCISCO · LAS VEGAS · PHOENIX · YUMA · TUCSON · EL PASO · ENSENADA · PUNTA PRIETA · MEXICALI · ALTAR · NOGALES · HERMOSILLO · G. OBREGON · CHOIX · TOPOLOBAMPO · PUERTO CORTES · LA PAZ · G. JOSE DEL CABO · MAZATLAN · PUERTO VALLARTA · MANZANILLO · ACAPULCO · PUERTO ANGEL

TONOPAH · WINSLOW · ALBUQUERQUE · AMARILLO · PUEBLO · WICHITA · CONCORDIA · JUNCTION · BLACKING · ABILENE · FORT WORTH · WACO · AUSTIN · SAN ANTONIO · DEL RIO · EAGLE PASS · LAREDO · CORPUS CHRISTI · GALVESTON · LAKE CHARLES · NEW ORLEANS · VICKSBURG · MEMPHIS · WEST PLAINS · ST. LOUIS · CINCINNATI · ROANOKE · WASHINGTON · HATTERAS · CHARLESTON · WILMINGTON · JACKSONVILLE · APALACHICOLA · TAMPA · MIAMI · WEST · NASSAU · BIRMINGHAM · CHATTANOOGA · MONT MICHEL · SMITH · PIEDRAS NEGRAS · NUEVO LAREDO · MONTERREY · TAMPICO · VICTORIA · LINARES · SOTO LA MARINA · TEPEHUANES · DURANGO · ZACATECAS · SOMBRERETE · SAN LUIS POTOSI · TAMPICO · TUXPAN · VERACRUZ · ORIZABA · COATZACOALCOS · MINATITLAN · VILLAHERMOSA · CAMPECHE · CIUDAD DEL CARMEN · MERIDA · CAMPECHE · CAYO ARCAS · TRIANGULOS · CAYO ARENAS · LA HABANA · PINAR · CIEN FUEGOS · SANTA CLARA · CIENFUEGOS · TUNAS · CAMAGUEY · HOLGUIN · SANTIAGO · GUANTANAMO · MANZANILLO · BARACOA · SANTA CRUZ · IMAGUA · GRAN CAIMAN · PUERTO PRINCIPE · KINGSTON · I. SWAN · BELIZE · GUATEMALA · SAN SALVADOR · TEGUCIGALPA · C. GRACIAS A DIOS · PUERTO CABEZAS · SAN JOSE · PUERTO LIMON · COLON · BALBOA · DAVID · TURBO · BARRANQUILLA · MAICAIBO · PETROLEA · MEDELLIN

ZINCOGRAFIA DE LA DIRECCION DE GEOGRAFIA Y METEOROLOGIA

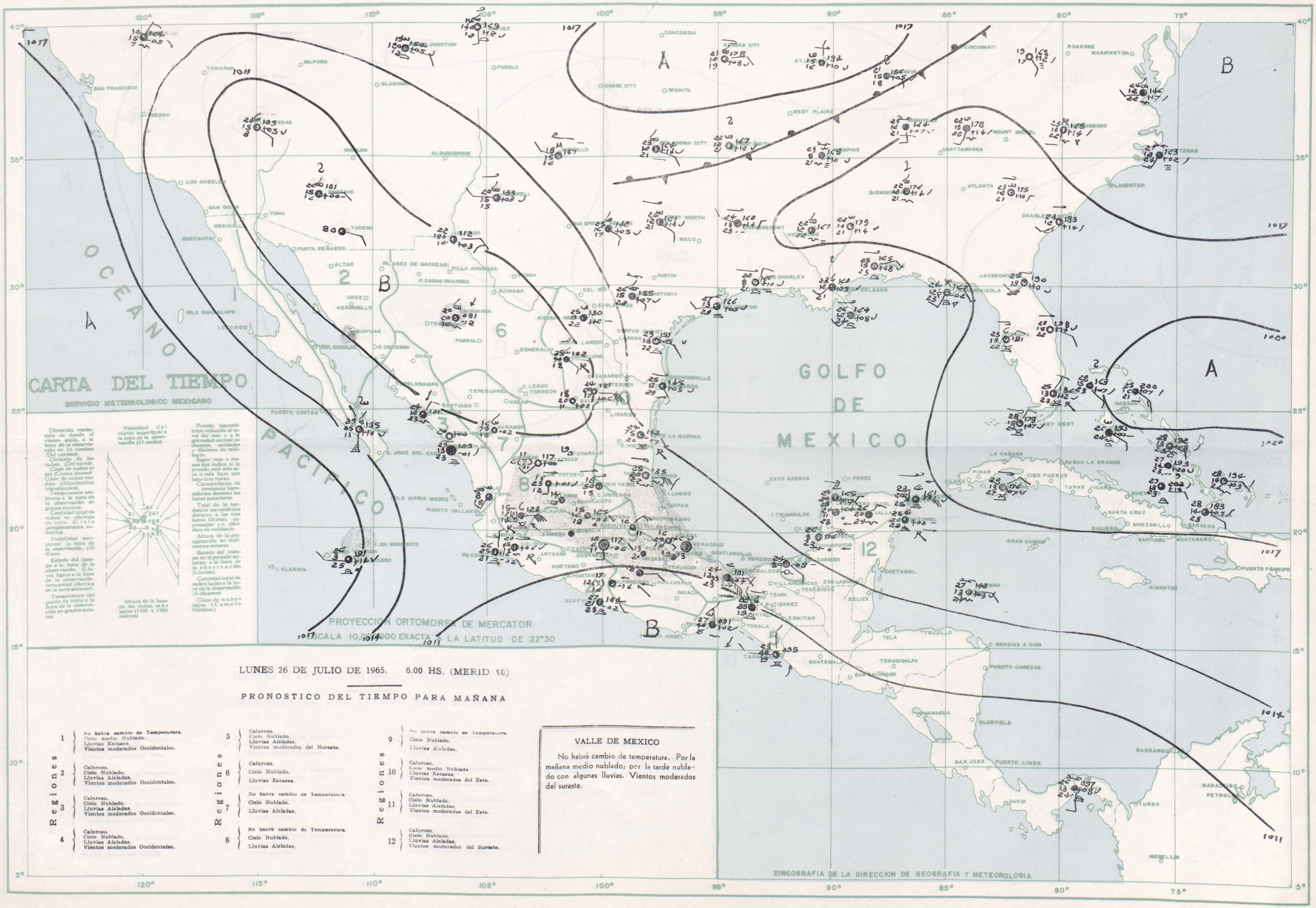
CARTA DEL TIEMPO
SERVICIO METEOROLOGICO MEXICANO
OCEANO PACIFICO
GOLFO DE MEXICO
PROYECCION ORTOMORFA DE MERCATOR
ESCALA 10,000,000 EXACTA A LA LATITUD DE 22°30
ZINCOGRAFIA DE LA DIRECCION DE GEOGRAFIA Y METEOROLOGIA
Dirección verdadera de donde el viento sopla, a la hora de la observación en 14 rumbos (Del noreste).
Dirección de las nubes. (Del norte).
Clase de nubes altas (Circus densus)
Clase de nubes medias. (Altocúmulus translucidos).
Temperatura ambiente a la hora de la observación en grados enteros.
Cantidad total de nubes en décimos de cielo. (Cielo completamente cubierto).
Visibilidad horizontal la hora de la observación. (10 Kms).
Estado del tiempo a la hora de la observación. (Lluvia ligera a la hora de la observación; tempestad eléctrica en la hora anterior).
Temperatura del punto de rocío a la hora de la observación en grados enteros.
Velocidad del viento superficial a la hora de la observación (12 nudos).
Altura de la base de las nubes más bajas (1500 a 1900 metros)
Presión barométrica reducida al nivel del mar y a la gravedad normal en decenas, unidades y décimos de milibario.
Signo más o menos nos indica si la presión está más alta o más baja que hace tres horas.
Característica de tendencia barométrica durante las horas anteriores.
Total de la tendencia barométrica durante a las tres horas últimas, expresadas en décimos de milibario.
Altura de la precipitación en milímetros enteros.
Estado del tiempo en el periodo anterior a la hora de la observación (Lluvias)
Cantidad total de nubes bajas a la hora de la observación (6 décimos)
Clase de nubes bajas. (Cumulo Nimbus.)
LUNES 26 DE JULIO DE 1965. 6.00 HS. (MERID 90)
PRONOSTICO DEL TIEMPO PARA MAÑANA
Regiones
1 No habrá cambio de Temperatura. Cielo medio Nublado. Lluvias Escasas. Vientos moderados Occidentales.
2 Caluroso. Cielo Nublado. Lluvias Aisladas. Vientos moderados Occidentales.
3 Caluroso. Cielo Nublado. Lluvias Aisladas. Vientos moderados Occidentales.
4 Caluroso. Cielo Nublado. Lluvias Aisladas. Vientos moderados Occidentales.
5 Caluroso. Cielo Nublado. Lluvias Aisladas. Vientos moderados del Noreste.
6 Caluroso. Cielo Nublado. Lluvias Escasas.
7 No habrá cambio de Temperatura. Cielo Nublado. Lluvias Aisladas.
8 No habrá cambio de Temperatura. Cielo Nublado. Lluvias Aisladas.
9 No habrá cambio de Temperatura. Cielo Nublado. Lluvias Aisladas.
10 Caluroso. Cielo medio Nublado. Lluvias Escasas. Vientos moderados del Este.
11 Caluroso. Cielo Nublado. Lluvias Aisladas. Vientos moderados del Este.
12 Caluroso. Cielo Nublado. Lluvias Aisladas. Vientos moderados del Sureste.
VALLE DE MEXICO
No habrá cambio de temperatura. Por la mañana medio nublado; por la tarde nublado con algunas lluvias. Vientos moderados del sureste.

CARTA DEL TIEMPO

SERVICIO METEOROLOGICO MEXICANO

Dirección verdadera de donde el viento sopla, a la hora de la observación en 14 rumbos (Del noreste).
Dirección de las nubes. (Del norte).
Clase de nubes altas (Circus cirrus).
Clase de nubes medias. (Altocúmulus translucidos).
Temperatura ambiente a la hora de la observación en grados enteros.
Cantidad total de nubes en décimos de cielo. (Cielo completamente cubierto).
Visibilidad horizontal a la hora de la observación. (10 Kms).
Estado del tiempo a la hora de la observación. (Lluvia ligera a la hora de la observación: tempestad eléctrica en la hora anterior).
Temperatura del punto de rocío a la hora de la observación en grados enteros.

Velocidad del viento superficial a la hora de la observación (12 nudos).



Altura de la base de las nubes más bajas (1500 a 1900 metros)

Presión barométrica reducida al nivel del mar y a la gravedad normal en decenas, unidades y décimos de milibario.
Signo más o menos nos indica si la presión está más alta o más baja que hace tres horas.
Característica de tendencia barométrica durante las horas anteriores.
Total de la tendencia barométrica durante a las tres horas últimas, expresadas en décimos de milibario.
Altura de la precipitación en milímetros enteros.
Estado del tiempo en el periodo anterior a la hora de la observación (Lluvias)
Cantidad total de nubes bajas a la hora de la observación: (0 décimos)
Clase de nubes bajas. (Cumulo Nimbus.)

PROYECCION ORTOMORFA DE MERCATOR
ESCALA 10,000000 EXACTA A LA LATITUD DE 22°30

MARTES 27 DE JULIO DE 1965. 6.00 HS. (MERID 90)

PRONOSTICO DEL TIEMPO PARA MAÑANA

Regiones

1. No habrá cambio de Temperatura. Cielo medio Nublado. No habrá Lluvias. Vientos moderados del Oeste.
2. No habrá cambio de Temperatura. Cielo medio Nublado. Lluvias Escasas. Vientos moderados del Oeste.
3. No habrá cambio de Temperatura. Cielo Nublado. Lluvias Aisladas. Vientos moderados del Oeste.
4. No habrá cambio de Temperatura. Cielo Nublado. Lluvias Aisladas. **Vientos fuertes del Sureste.**
5. No habrá cambio de Temperatura. Cielo Nublado. Lluvias Aisladas. **Vientos fuertes del Sureste.**
6. No habra cambio de Temperatura. Cielo medio Nublado. Lluvias Escasas.
7. No habra cambio de Temperatura. Cielo Nublado. Lluvias Aisladas.
8. No habrá cambio de Temperatura. Cielo Nublado. Lluvias **Aisladas.**
9. No habra cambio de Temperatura. Cielo Nublado. Lluvias Generales.
10. No habra cambio de Temperatura. Cielo medio Nublado. Lluvias Escasas. Vientos moderados del Sureste.
11. No habra cambio de Temperatura. Cielo Nublado. Lluvias Aisladas. Vientos moderados del Este.
12. **No habrá cambio de Temperatura.** Cielo Nublado. Lluvias Aisladas. Vientos moderados del Este.

VALLE DE MEXICO

Poco cambio en la temperatura. Nublado con lluvias.

ZINCOGRAFIA DE LA DIRECCION DE GEOGRAFIA Y METEOROLOGIA

CARTA DEL TIEMPO

SERVICIO METEOROLOGICO MEXICANO

Dirección verdadera de donde el viento sopla, a la hora de la observación en 16 rumbos (Del norteste).

Dirección de las nubes. (Del norte).

Clase de nubes altas (Cirrus cirrostratus).

Clase de nubes medias. (Altocúmulus translúcidos).

Temperatura ambiente a la hora de observación en grados enteros.

Cantidad total de nubes en décimos de cielo. (Cielo completamente cubierto).

Visibilidad horizontal a la hora de observación, (10 Kms).

Estado del tiempo a la hora de la observación. (Lluvia ligera a la hora de la observación; tempestad eléctrica en la hora anterior).

Temperatura del punto de rocío a la hora de la observación en grados enteros

Velocidad del viento superficial a la hora de la observación (12 nudos).

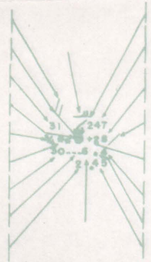

Altura de la base de las nubes más bajas (1500 a 1900 metros)

Presión barométrica reducida al nivel del mar y a la gravedad normal en decenas, unidades y décimos de milibario.

Signo más o menos nos indica si la presión está más alta o más baja que hace tres horas.

Característica de tendencia barométrica durante las horas anteriores.

Total de la tendencia barométrica durante a las tres horas últimas, expresadas en décimos de milibario.

Altura de la precipitación en milímetros enteros.

Estado del tiempo en el período anterior a la hora de observación (Lluvias)

Cantidad total de nubes bajas a la hora de la observación (6 décimos)

Clase de nubes bajas. (Cumulo Nimbus.)

PROYECCION ORTOMORFA DE MERCATOR

ESCALA 10,000,000 EXACTA A LA LATITUD DE 22°30

MIERCOLES 28 DE JULIO DE 1965. 6.00 HS. (MERID 90)

PRONOSTICO DEL TIEMPO PARA MAÑANA

Regiones

1. No habrá cambio de Temperatura. Cielo medio Nublado. No habrá Lluvias. Vientos moderados del Oeste.
2. No habrá cambio de Temperatura. Cielo medio Nublado. No habrá Lluvias. Vientos moderados del Oeste.
3. No habrá cambio de Temperatura. Cielo medio Nublado. Lluvias Escasas. Vientos moderados del Oeste.
4. No habrá cambio de Temperatura. Cielo Nublado. Lluvias Aisladas. Vientos moderados del Oeste.
5. No habrá cambio de Temperatura. Cielo Nublado. Lluvias Aisladas. Vientos moderados del Oeste.
6. No habrá cambio de Temperatura. Cielo medio Nublado. Lluvias Escasas.
7. No habrá cambio de Temperatura. Cielo Nublado. Lluvias Aisladas.
8. No habrá cambio de Temperatura. Cielo Nublado. Lluvias Aisladas.
9. No habrá cambio de Temperatura. Cielo Nublado. Lluvias Aisladas.
10. No habrá cambio de Temperatura. Cielo medio Nublado. No habrá Lluvias. Vientos moderados del Este.
11. No habrá cambio de Temperatura. Cielo Nublado. Lluvias Aisladas. Vientos moderados del Este.
12. No habrá cambio de Temperatura. Cielo Nublado. Lluvias Aisladas. Vientos moderados del Este.

VALLE DE MEXICO

Poco cambio en la temperatura. Nublados bajos con lluvias aisladas por la tarde.

ZINCOGRAFIA DE LA DIRECCION DE GEOGRAFIA Y METEOROLOGIA

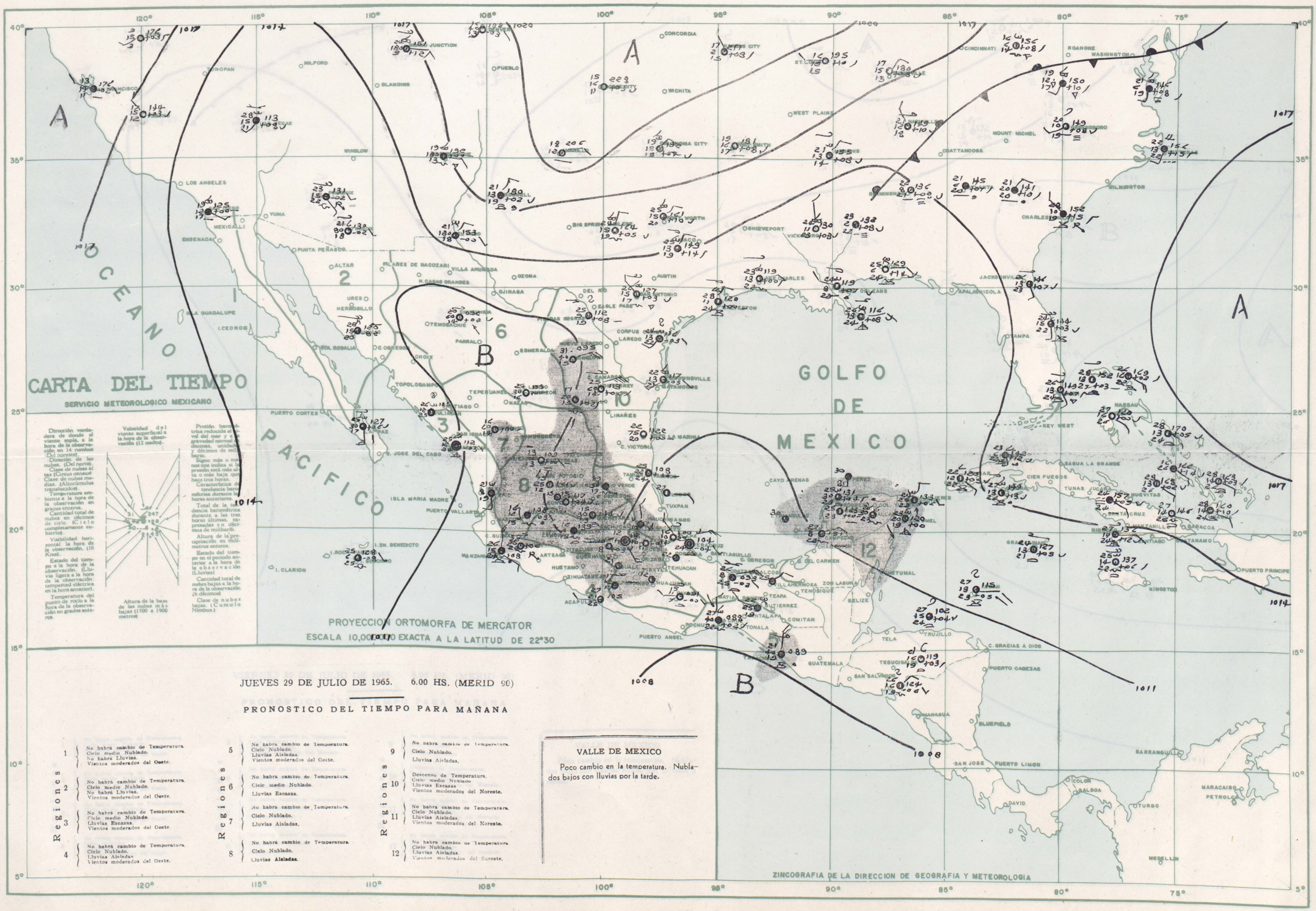
CARTA DEL TIEMPO
SERVICIO METEOROLOGICO MEXICANO
OCEANO PACIFICO
GOLFO DE MEXICO
PROYECCION ORTOMORFA DE MERCATOR
ESCALA 10,000,000 EXACTA A LA LATITUD DE 22°30
JUEVES 29 DE JULIO DE 1965. 6.00 HS. (MERID 90)
PRONOSTICO DEL TIEMPO PARA MAÑANA
Regiones
1 No habrá cambio de Temperatura. Cielo medio Nublado. No habrá Lluvias. Vientos moderados del Oeste.
2 No habrá cambio de Temperatura. Cielo medio Nublado. No habrá Lluvias. Vientos moderados del Oeste.
3 No habrá cambio de Temperatura. Cielo medio Nublado. Lluvias Escasas. Vientos moderados del Oeste.
4 No habrá cambio de Temperatura. Cielo Nublado. Lluvias Aisladas. Vientos moderados del Oeste.
5 No habrá cambio de Temperatura. Cielo Nublado. Lluvias Aisladas. Vientos moderados del Oeste.
6 No habrá cambio de Temperatura. Cielo medio Nublado. Lluvias Escasas.
7 No habrá cambio de Temperatura. Cielo Nublado. Lluvias Aisladas.
8 No habrá cambio de Temperatura. Cielo Nublado. Lluvias Aisladas.
9 No habrá cambio de Temperatura. Cielo Nublado. Lluvias Aisladas.
10 Descenso de Temperatura. Cielo medio Nublado. Lluvias Escasas. Vientos moderados del Noreste.
11 No habrá cambio de Temperatura. Cielo Nublado. Lluvias Aisladas. Vientos moderados del Noreste.
12 No habrá cambio de Temperatura. Cielo Nublado. Lluvias Aisladas. Vientos moderados del Sureste.
VALLE DE MEXICO
Poco cambio en la temperatura. Nublados bajos con lluvias por la tarde.
ZINCOGRAFIA DE LA DIRECCION DE GEOGRAFIA Y METEOROLOGIA

CARTA DEL TIEMPO

SERVICIO METEOROLOGICO MEXICANO

OCEANO PACIFICO

GOLFO DE MEXICO

Dirección verdadera de donde el viento sopla, a la hora de la observación en 14 rumbos (Del norteste).
Dirección de las nubes. (Del norte).
Clase de nubes altas (Circus cerosus).
Clase de nubes medias. (Altocúmulus translucidus).
Temperatura ambiente a la hora de la observación en grados enteros.
Cantidad total de nubes en décimos de cielo. (Cielo completamente cubierto).
Visibilidad horizontal a la hora de la observación, (10 Kms).
Estado del tiempo a la hora de la observación. (Lluvia ligera a la hora de la observación; tempestad eléctrica en la hora anterior).
Temperatura del punto de rocío a la hora de la observación en grados enteros.

Velocidad del viento superficial a la hora de la observación (12 nudos).

Altura de la base de las nubes más bajas (1500 a 1900 metros)

Presión barométrica reducida al nivel del mar y a la gravedad normal en decenas, unidades y décimos de milibario.
Signo más o menos nos indica si la presión está más alta o más baja que hace tres horas.
Característica de tendencia barométrica durante las horas anteriores.
Total de la tendencia barométrica durante a las tres horas últimas, expresadas en décimos de milibario.
Altura de la precipitación en milímetros enteros.
Estado del tiempo en el período anterior a la hora de la observación (Lluvias).
Cantidad total de nubes bajas a la hora de la observación (0 décimos)
Clase de nubes bajas. (Cumulo Nimbus.)

PROYECCION ORTOMORFA DE MERCATOR

ESCALA 10,000000 EXACTA A LA LATITUD DE 22°30

VIERNES 30 DE JULIO DE 1965. 6.00 HS. (MERID 90)

PRONOSTICO DEL TIEMPO PARA MAÑANA

Regiones

1 — No habrá cambio de Temperatura. Cielo medio Nublado. No habrá Lluvias. Vientos moderados del Oeste.

2 — No habrá cambio de Temperatura. Cielo medio Nublado. No habrá Lluvias. Vientos moderados del Oeste.

3 — No habrá cambio de Temperatura. Cielo medio Nublado. No habrá Lluvias. Vientos moderados del Oeste.

4 — No habrá cambio de Temperatura. Cielo Nublado. Lluvias Escasas. Vientos moderados del Oeste.

5 — No habrá cambio de Temperatura. Cielo Nublado. Lluvias Aisladas. Vientos moderados del Noreste.

6 — No habrá cambio de Temperatura. Cielo medio Nublado. Lluvias Escasas.

7 — No habrá cambio de Temperatura. Cielo medio Nublado. Lluvias Escasas.

8 — No habrá cambio de Temperatura. Cielo medio Nublado. Lluvias Escasas.

9 — No habrá cambio de Temperatura. Cielo Nublado. Lluvias Aisladas.

10 — Descenso de Temperatura. Cielo medio Nublado. Lluvias Escasas. Vientos moderados del Noreste.

11 — No habrá cambio de Temperatura. Cielo Nublado. Lluvias Aisladas. Vientos moderados del Noreste.

12 — No habrá cambio de Temperatura. Cielo Nublado. Lluvias Aisladas. Vientos moderados del Sureste.

VALLE DE MEXICO

Poco cambio en la temperatura. Nublados bajos con algunas lluvias por la tarde o noche.

ZINCOGRAFIA DE LA DIRECCION DE GEOGRAFIA Y METEOROLOGIA

CARTA DEL TIEMPO

SERVICIO METEOROLOGICO MEXICANO

Dirección verdadera de donde el viento sopla, a la hora de la observación en 16 rumbos (Del norte=0).
Dirección de las nubes. (Del norte).
Clase de nubes altas (Cirrus cirrostratus) Clase de nubes medias. (Altocúmulus translucidus).
Temperatura ambiente a la hora de la observación en grados enteros.
Cantidad total de nubes en décimos de cielo. (Cielo completamente cubierto).
Visibilidad horizontal la hora de la observación. (10 Kms).
Estado del tiempo a la hora de la observación. (Lluvia ligera a la hora de la observación: tempestad eléctrica en la hora anterior).
Temperatura del punto de rocío a la hora de la observación en grados enteros

Velocidad del viento superficial a la hora de la observación (13 nudos).

Altura de la base de las nubes más bajas (1500 a 1900 metros)

Presión barométrica reducida al nivel del mar y la gravedad normal en decenas, unidades y décimos de milibario.
Signo más o menos nos indica si la presión está más alta o más baja que hace tres horas.
Característica de tendencia barométrica durante las horas anteriores.
Total de la tendencia barométrica durante a las tres horas últimas, expresadas en décimos de milibario.
Altura de la precipitación en milímetros enteros.
Estado del tiempo en el período anterior a la hora de la observación (Lluvias)
Cantidad total de nubes bajas a la hora de la observación (0 décimos)
Clase de nubes bajas. (Cumulo Nimbus.)

PROYECCION ORTOMORFA DE MERCATOR
ESCALA 10,000000 EXACTA A LA LATITUD DE 22°30

SABADO 31 DE JULIO DE 1965. 6.00 HS. (MERID 90)

PRONOSTICO DEL TIEMPO PARA MAÑANA

Regiones

1 — No habrá cambio de Temperatura. Cielo medio Nublado. Lluvias Escasas. Vientos moderados del Oeste.

2 — No habrá cambio de Temperatura. Cielo medio Nublado. Lluvias Escasas. Vientos moderados del Oeste.

3 — No habrá cambio de Temperatura. Cielo medio Nublado. Lluvias Aisladas. Vientos moderados del Oeste.

4 — No habrá cambio de Temperatura. Cielo Nublado. Lluvias Aisladas. Vientos moderados del Oeste.

5 — No habrá cambio de Temperatura. Cielo medio Nublado. Lluvias Aisladas. Vientos moderados del Oeste.

6 — No habrá cambio de Temperatura. Cielo medio Nublado. Lluvias Escasas.

7 — No habrá cambio de Temperatura. Cielo medio Nublado. Lluvias Escasas.

8 — No habrá cambio de Temperatura. Cielo Nublado. Lluvias Aisladas.

9 — No habrá cambio de Temperatura. Cielo Nublado. Lluvias Aisladas.

10 — Descenso de Temperatura. Cielo medio Nublado. Lluvias Escasas. Vientos moderados del Noreste.

11 — No habrá cambio de Temperatura. Cielo Nublado. Lluvias Aisladas. Vientos moderados del Sureste.

12 — No habrá cambio de Temperatura. Cielo medio Nublado. Lluvias Aisladas. Vientos moderados del Sureste.

VALLE DE MEXICO

Poco cambio en la temperatura. Nublado con lluvias.

ZINCOGRAFIA DE LA DIRECCION DE GEOGRAFIA Y METEOROLOGIA