National Oceanic and Atmospheric Administration

ERRATA NOTICE

One or more conditions of the original document may affect the quality of the image, such as:

Discolored pages
Faded or light ink
Binding intrudes into the text

This has been a co-operative project between the NOAA Central Library and the Climate Database Modernization Program, National Climate Data Center (NCDC). To view the original document, please contact the NOAA Central Library in Silver Spring, MD at (301) 713-2607 x124 or Library.Reference@noaa.gov

HOV Services
Imaging Contractor
12200 Kiln Court
Beltsville, MD 20704-1387
July 23, 2010

CARTA DEL TIEMPO

SERVICIO METEOROLOGICO MEXICANO

Dirección verdadera de donde el viento sopla, a la hora de la observación en 14 rumbos (Del norte).
Dirección de las nubes. (Del norte).
Clase de nubes altas (Circus ctensus).
Clase de nubes medias. (Altocúmulus translucidos).
Temperatura ambiente a la hora de la observación en grados enteros.
Cantidad total de nubes en décimos de cielo. (Cielo completamente cubierto).
Visibilidad horizontal la hora de la observación, (10 Kms).
Estado del tiempo a la hora de la observación. (Lluvia ligera a la hora de la observación: tempestad eléctrica en la hora anterior).
Temperatura del punto de rocío a la hora de la observación en grados enteros

Velocidad del viento superficial a la hora de la observación (12 nudos).

Altura de la base de las nubes más bajas (1500 a 1900 metros)

Presión barométrica reducida al nivel del mar y a la gravedad normal en decenas, unidades y décimos de milibario.
Signo más o menos nos indica si la presión está más alta o más baja que hace tres horas.
Característica de tendencia barométrica durante las horas anteriores.
Total de la tendencia barométrica durante a las tres horas últimas, expresadas en décimos de milibario.
Altura de la precipitación en milímetros enteros.
Estado del tiempo en el periodo anterior a la hora de la observación (Lluvias).
Cantidad total de nubes bajas a la hora de la observación (6 décimos)
Clase de nubes bajas. (Cumulo Nimbus).

PROYECCION ORTOMORFA DE MERCATOR

ESCALA 10,000000 EXACTA A LA LATITUD DE 22°30

ZINCOGRAFIA DE LA DIRECCION DE GEOGRAFIA Y METEOROLOGIA

MARTES 19 DE AGOSTO DE 1969. 6.00 HS. (MERID 90)

PRONOSTICO DEL TIEMPO PARA MAÑANA

Regiones

1 } No habrá cambio de Temperatura. Cielo medio Nublado. No habrá Lluvias. Vientos moderados del Oeste.

2 } No habrá cambio de Temperatura. Cielo medio Nublado. No habrá Lluvias. Vientos moderados del Oeste.

3 } No habrá cambio de Temperatura. Cielo medio Nublado. Lluvias Escasas. Vientos moderados del Oeste.

4 } No habrá cambio de Temperatura. Cielo Nublado. Lluvias Escasas. Vientos moderados del Oeste.

5 } No habrá cambio de Temperatura. Cielo Nublado. Lluvias Aisladas. Vientos moderados del Sureste.

6 } No habrá cambio de Temperatura. Cielo medio Nublado. No habrá Lluvias

7 } No habrá cambio de Temperatura. Cielo medio Nublado. Lluvias Escasas.

8 } No habrá cambio de Temperatura. Cielo medio Nublado. Lluvias Escasas.

9 } No habrá cambio de Temperatura. Cielo Nublado. Lluvias Aisladas.

10 } No habrá cambio de Temperatura. Cielo Nublado. No habrá Lluvias. Vientos moderados del Este.

11 } No habrá cambio de Temperatura. Cielo Nublado. Lluvias Aisladas. Vientos moderados del Este.

12 } No habrá cambio de Temperatura. Cielo Nublado. Lluvias Aisladas. Vientos moderados del Sureste.

VALLE DE MEXICO

Ligero ascenso de temperatura. Medio nublado en la mañana. Nublados amenazadores por la tarde con lluvias escasas.

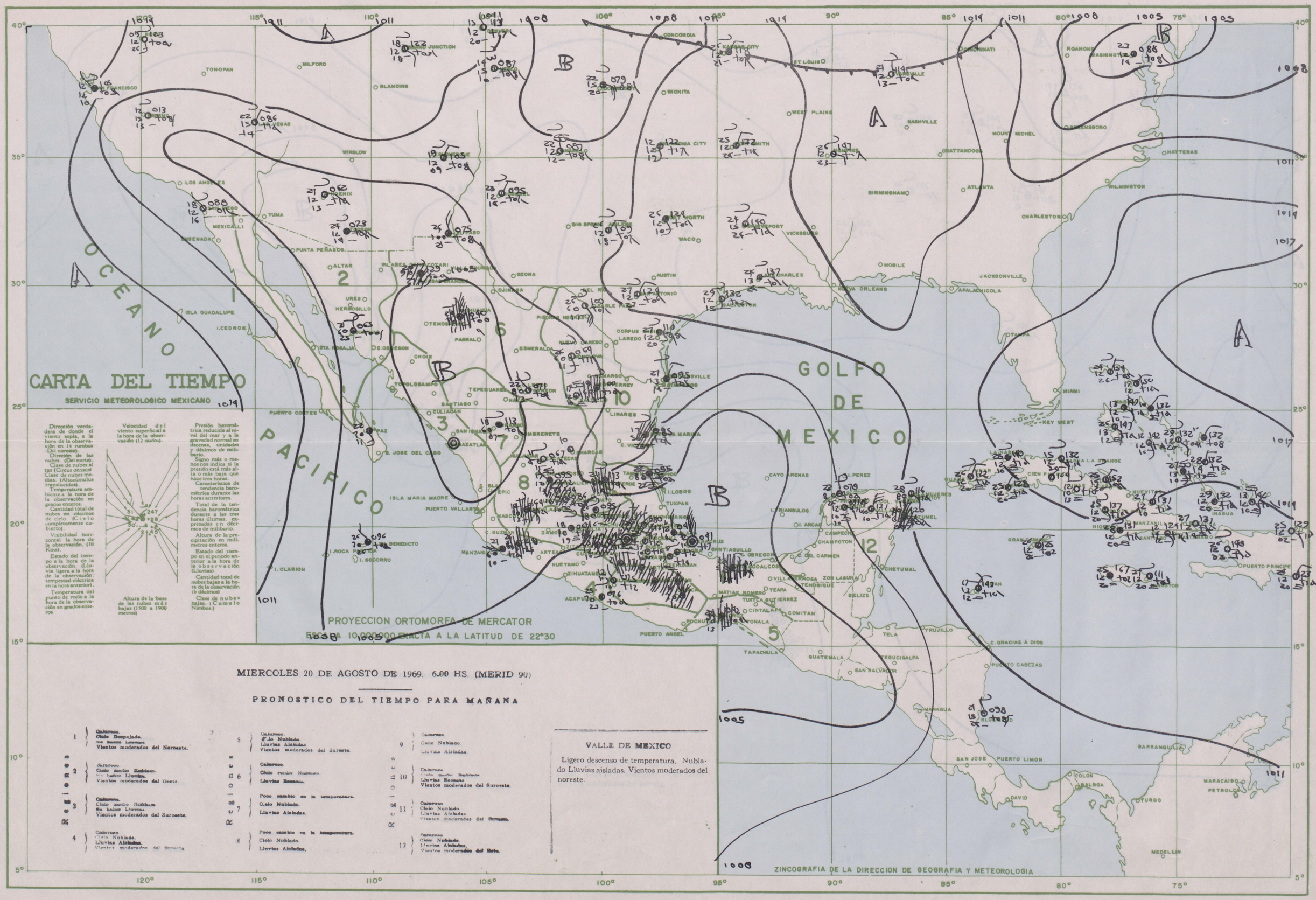
CARTA DEL TIEMPO
SERVICIO METEOROLOGICO MEXICANO
Dirección verdadera de donde el viento sopla, a la hora de la observación en 14 rumbos (Del noreste).
Dirección de las nubes. (Del norte).
Clase de nubes altas (Circus densus) Clase de nubes medias. (Altocúmulus translucidos).
Temperatura ambiente a la hora de la observación en grados enteros.
Cantidad total de nubes en décimos de cielo. (Cielo completamente cubierto).
Visibilidad horizontal la hora de la observación. (10 Kms).
Estado del tiempo a la hora de la observación. (Lluvia ligera a la hora de la observación: tempestad eléctrica en la hora anterior).
Temperatura del punto de rocío a la hora de la observación en grados enteros
Velocidad del viento superficial a la hora de la observación (12 nudos).
Altura de la base de las nubes más bajas (1500 a 1900 metros)
Presión barométrica reducida al nivel del mar y a la gravedad normal en decenas, unidades y décimos de milibario.
Signo más o menos nos indica si la presión está más alta o más baja que hace tres horas.
Característica de tendencia barométrica durante las horas anteriores.
Total de la tendencia barométrica durante a las tres horas últimas, expresadas en décimos de milibario.
Altura de la precipitación en milímetros enteros.
Estado del tiempo en el periodo anterior a la hora de la observación (Lluvias)
Cantidad total de nubes bajas a la hora de la observación (6 décimos)
Clase de nubes bajas. (Cumulo Nimbus.)
OCEANO PACIFICO
GOLFO DE MEXICO
PROYECCION ORTOMOREA DE MERCATOR
ESCALA 10.000.000 EXACTA A LA LATITUD DE 22°30
MIERCOLES 20 DE AGOSTO DE 1969. 6.00 HS. (MERID 90)
PRONOSTICO DEL TIEMPO PARA MAÑANA
Regiones
1 Caluroso. Cielo Despejado. No hubo Lluvias. Vientos moderados del Noroeste.
2 Caluroso. Cielo medio Nublado. No hubo Lluvias. Vientos moderados del Oeste.
3 Caluroso. Cielo medio Nublado. No hubo Lluvias. Vientos moderados del Suroeste.
4 Caluroso. Cielo Nublado. Lluvias Aisladas. Vientos moderados del Sureste.
5 Caluroso. Cielo Nublado. Lluvias Aisladas. Vientos moderados del Sureste.
6 Caluroso. Cielo medio Nublado. Lluvias Escasas.
7 Poco cambio en la temperatura. Cielo Nublado. Lluvias Aisladas.
8 Poco cambio en la temperatura. Cielo Nublado. Lluvias Aisladas.
9 Caluroso. Cielo Nublado. Lluvias Aisladas.
10 Caluroso. Cielo medio Nublado. Lluvias Escasas. Vientos moderados del Suroeste.
11 Caluroso. Cielo Nublado. Lluvias Aisladas. Vientos moderados del Sureste.
12 Caluroso. Cielo Nublado. Lluvias Aisladas. Vientos moderados del Este.
VALLE DE MEXICO
Ligero descenso de temperatura. Nublado Lluvias aisladas. Vientos moderados del noreste.
ZINCOGRAFIA DE LA DIRECCION DE GEOGRAFIA Y METEOROLOGIA

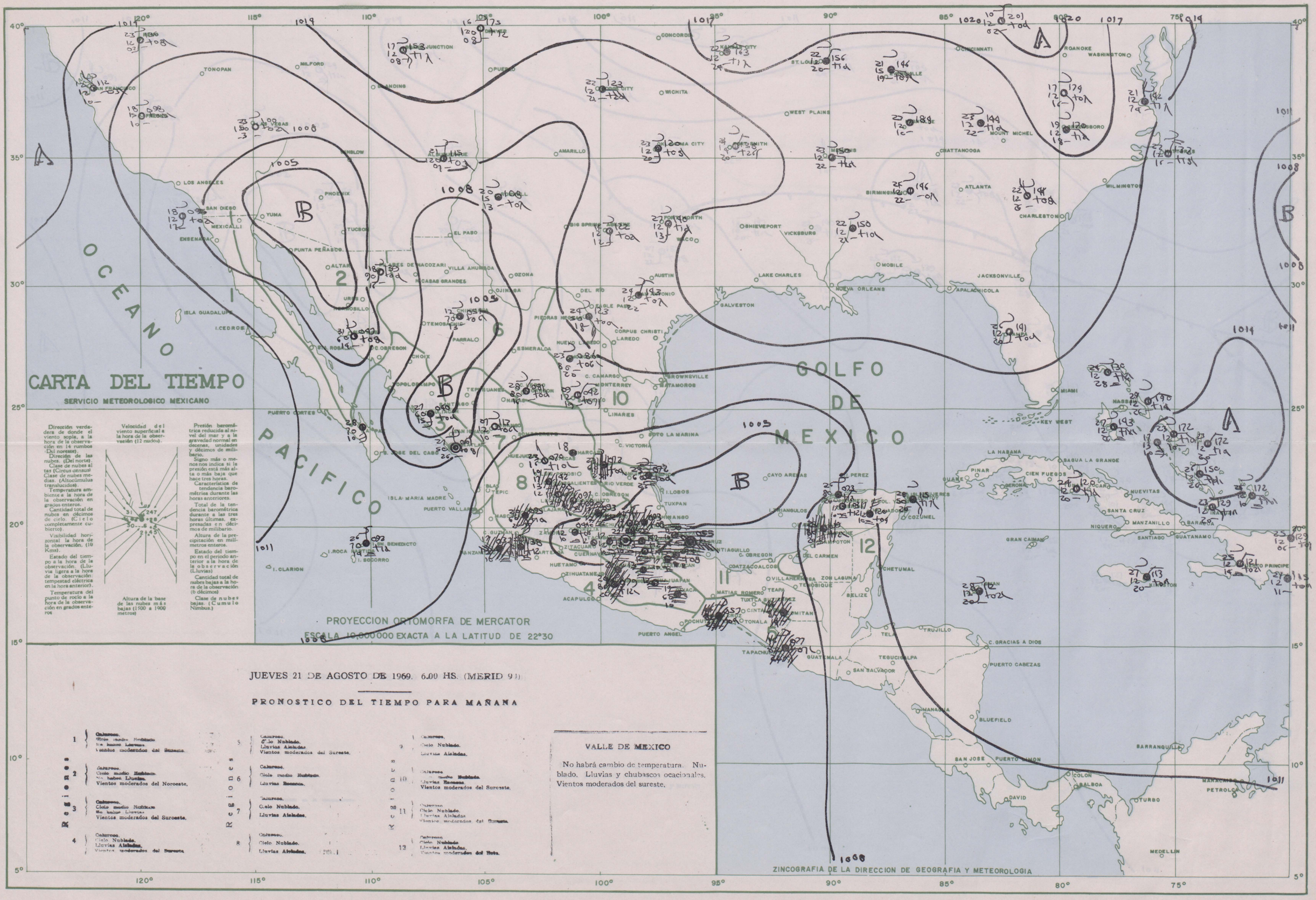
CARTA DEL TIEMPO
SERVICIO METEOROLOGICO MEXICANO
Dirección verdadera de donde el viento sopla, a la hora de la observación en 14 rumbos (Del noreste).
Dirección de las nubes. (Del norte).
Clase de nubes altas (Circus densus) Clase de nubes medias. (Altocúmulus translucidos).
Temperatura ambiente a la hora de la observación en grados enteros.
Cantidad total de nubes en décimos de cielo. (Cielo completamente cubierto).
Visibilidad horizontal la hora de la observación. (10 Kms).
Estado del tiempo a la hora de la observación. (Lluvia ligera a la hora de la observación: tempestad eléctrica en la hora anterior).
Temperatura del punto de rocío a la hora de la observación en grados enteros
Velocidad del viento superficial a la hora de la observación (12 nudos).
Altura de la base de las nubes más bajas (1500 a 1900 metros)
Presión barométrica reducida al nivel del mar y a la gravedad normal en decenas, unidades y décimos de milibario.
Signo más o menos nos indica si la presión está más alta o más baja que hace tres horas.
Característica de tendencia barométrica durante las horas anteriores.
Total de la tendencia barométrica durante a las tres horas últimas, expresadas en décimos de milibario.
Altura de la precipitación en milímetros enteros.
Estado del tiempo en el periodo anterior a la hora de la observación (Lluvias)
Cantidad total de nubes bajas a la hora de la observación (6 décimos)
Clase de nubes bajas. (Cumulo Nimbus.)
OCEANO PACIFICO
GOLFO DE MEXICO
PROYECCION ORTOMORFA DE MERCATOR
ESCALA 10,000000 EXACTA A LA LATITUD DE 22°30
JUEVES 21 DE AGOSTO DE 1969. 6.00 HS. (MERID 90)
PRONOSTICO DEL TIEMPO PARA MAÑANA
Regiones
1 Caluroso. Cielo medio Nublado. No habrá Lluvias. Vientos moderados del Sureste.
2 Caluroso. Cielo medio Nublado. No habrá Lluvias. Vientos moderados del Noroeste.
3 Caluroso. Cielo medio Nublado. No habrá Lluvias. Vientos moderados del Suroeste.
4 Caluroso. Cielo Nublado. Lluvias Aisladas. Vientos moderados del Sureste.
5 Caluroso. Cielo Nublado. Lluvias Aisladas. Vientos moderados del Sureste.
6 Caluroso. Cielo medio Nublado. Lluvias Escasas.
7 Caluroso. Cielo Nublado. Lluvias Aisladas.
8 Caluroso. Cielo Nublado. Lluvias Aisladas.
9 Caluroso. Cielo Nublado. Lluvias Aisladas.
10 Caluroso. Cielo medio Nublado. Lluvias Escasas. Vientos moderados del Suroeste.
11 Caluroso. Cielo Nublado. Lluvias Aisladas. Vientos moderados del Sureste.
12 Caluroso. Cielo Nublado. Lluvias Aisladas. Vientos moderados del Este.
VALLE DE MEXICO
No habrá cambio de temperatura. Nublado. Lluvias y chubascos ocacionales. Vientos moderados del sureste.
ZINCOGRAFIA DE LA DIRECCION DE GEOGRAFIA Y METEOROLOGIA

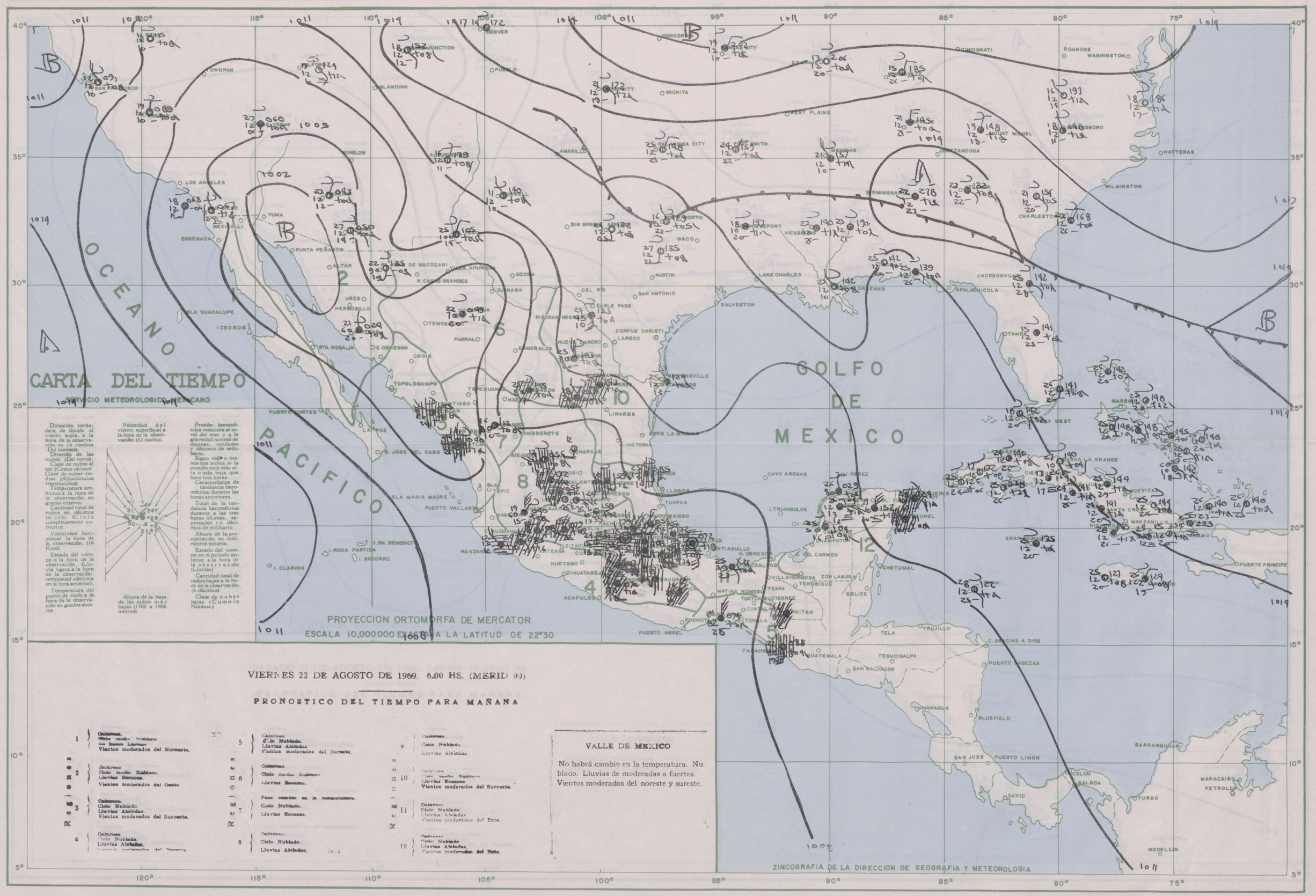
CARTA DEL TIEMPO
SERVICIO METEOROLOGICO MEXICANO
OCEANO PACIFICO
GOLFO DE MEXICO
PROYECCION ORTOMORFA DE MERCATOR
ESCALA 10,000000 EXACTA A LA LATITUD DE 22°30
VIERNES 22 DE AGOSTO DE 1969. 6.00 HS. (MERID 90)
PRONOSTICO DEL TIEMPO PARA MAÑANA
Regiones
1 Calurosos. Cielo medio Nublado. No habrá Lluvias. Vientos moderados del Noroeste.
2 Calurosos. Cielo medio Nublado. Lluvias Escasas. Vientos moderados del Oeste.
3 Calurosos. Cielo Nublado. Lluvias Aisladas. Vientos moderados del Suroeste.
4 Calurosos. Cielo Nublado. Lluvias Aisladas. Vientos moderados del Sureste.
5 Calurosos. Cielo Nublado. Lluvias Aisladas. Vientos moderados del Sureste.
6 Calurosos. Cielo medio Nublado. Lluvias Escasas.
7 Poco cambio en la temperatura. Cielo Nublado. Lluvias Escasas.
8 Calurosos. Cielo Nublado. Lluvias Aisladas.
9 Calurosos. Cielo Nublado. Lluvias Aisladas.
10 Calurosos. Cielo medio Nublado. Lluvias Escasas. Vientos moderados del Suroeste.
11 Calurosos. Cielo Nublado. Lluvias Aisladas. Vientos moderados del Este.
12 Calurosos. Cielo Nublado. Lluvias Aisladas. Vientos moderados del Este.
VALLE DE MEXICO
No habrá cambio en la temperatura. Nublado. Lluvias de moderadas a fuertes. Vientos moderados del noreste y sureste.
ZINCOGRAFIA DE LA DIRECCION DE GEOGRAFIA Y METEOROLOGIA

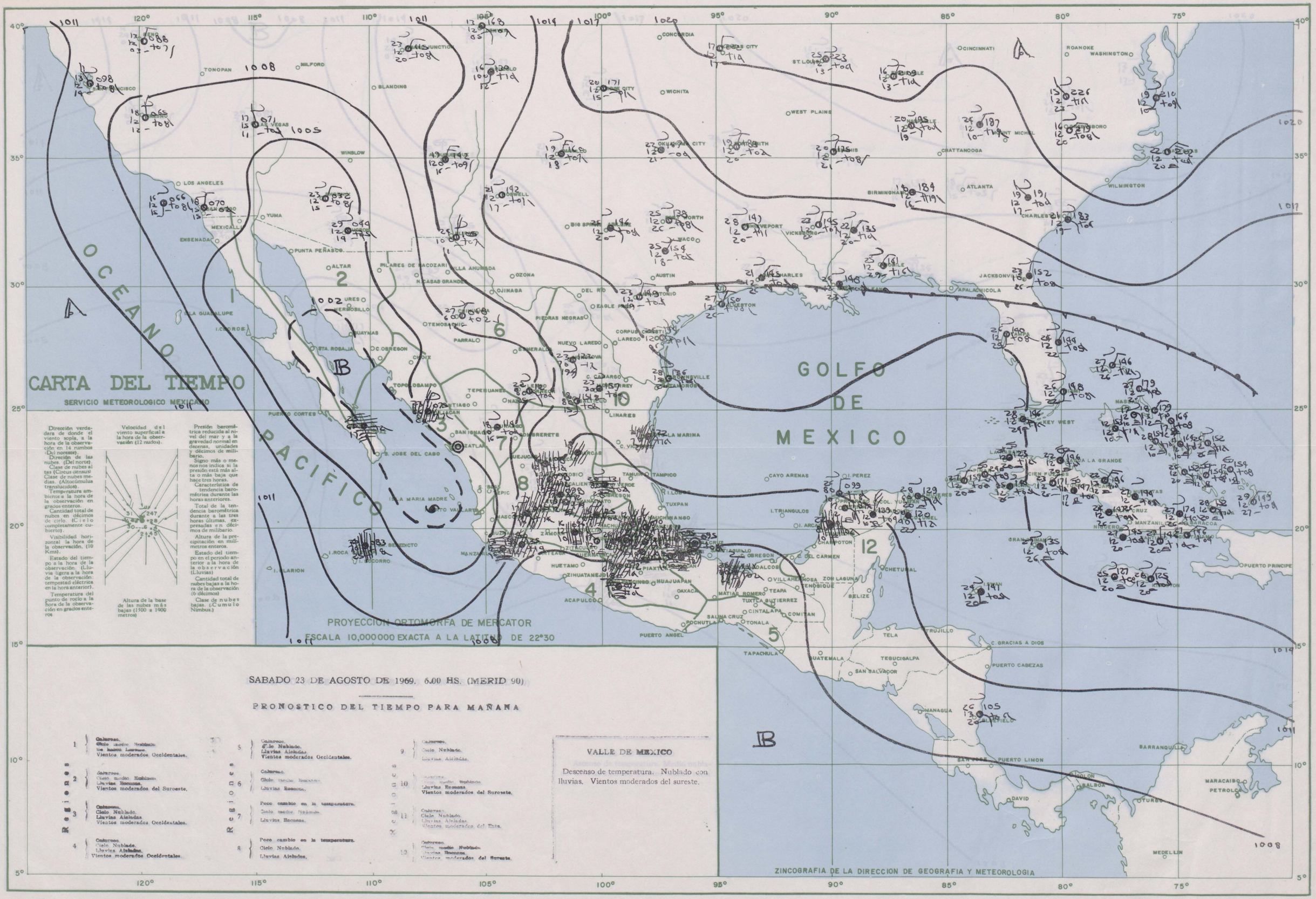
CARTA DEL TIEMPO
SERVICIO METEOROLOGICO MEXICANO
OCEANO PACIFICO
GOLFO DE MEXICO
PROYECCION ORTOMORFA DE MERCATOR
ESCALA 10,000000 EXACTA A LA LATITUD DE 22°30
SABADO 23 DE AGOSTO DE 1969. 6.00 HS. (MERID 90)
PRONOSTICO DEL TIEMPO PARA MAÑANA
Regiones
1 Caluroso. Cielo medio Nublado. Se habrá Lluvias. Vientos moderados Occidentales.
2 Caluroso. Cielo medio Nublado. Lluvias Escasas. Vientos moderados del Suroeste.
3 Caluroso. Cielo Nublado. Lluvias Aisladas. Vientos moderados Occidentales.
4 Caluroso. Cielo Nublado. Lluvias Aisladas. Vientos moderados Occidentales.
5 Caluroso. Cielo Nublado. Lluvias Aisladas. Vientos moderados Occidentales.
6 Caluroso. Cielo medio Nublado. Lluvias Escasas.
7 Poco cambio en la temperatura. Cielo medio Nublado. Lluvias Escasas.
8 Poco cambio en la temperatura. Cielo Nublado. Lluvias Aisladas.
9 Caluroso. Cielo Nublado. Lluvias Aisladas.
10 Caluroso. Cielo medio Nublado. Lluvias Escasas. Vientos moderados del Suroeste.
11 Caluroso. Cielo Nublado. Lluvias Aisladas. Vientos moderados del Este.
12 Caluroso. Cielo medio Nublado. Lluvias Escasas. Vientos moderados del Sureste.
VALLE DE MEXICO
Descenso de temperatura. Nublado con lluvias. Vientos moderados del sureste.
ZINCOGRAFIA DE LA DIRECCION DE GEOGRAFIA Y METEOROLOGIA

CARTA DEL TIEMPO

SERVICIO METEOROLOGICO MEXICANO

Dirección verdadera de donde el viento sopla, a la hora de la observación en 14 rumbos (Del noreste).

Dirección de las nubes. (Del norte).

Clase de nubes altas (Circus cirrus)
Clase de nubes medias. (Altocúmulus translucidos).

Temperatura ambiente a la hora de la observación en grados enteros.

Cantidad total de nubes en décimos de cielo. (Cielo completamente cubierto).

Visibilidad horizontal la hora de la observación. (10 Kms).

Estado del tiempo a la hora de la observación. (Lluvia ligera a la hora de la observación. tempestad eléctrica en la hora anterior).

Temperatura del punto de rocío a la hora de la observación en grados enteros.

Velocidad del viento superficial a la hora de la observación (12 nudos).

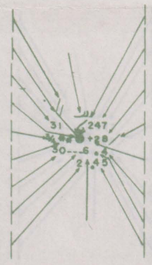

Altura de la base de las nubes más bajas (1500 a 1900 metros)

Presión barométrica reducida al nivel del mar y a la gravedad normal en decenas, unidades y décimos de milibario.

Signo más o menos nos indica si la presión está más alta o más baja que hace tres horas.

Característica de tendencia barométrica durante las horas anteriores.

Total de la tendencia barométrica durante a las tres horas últimas, expresadas en décimos de milibario.

Altura de la precipitación en milímetros enteros.

Estado del tiempo en el periodo anterior a la hora de la observación (Lluvias)

Cantidad total de nubes bajas a la hora de la observación (6 décimos)

Clase de nubes bajas. (Cumulo Nimbus.)

PROYECCION ORTOMORFA DE MERCATOR

ESCALA 10,000000 EXACTA A LA LATITUD DE 22°30

DOMINGO 24 DE AGOSTO DE 1969. 6.00 HS. (MERID 90)

PRONOSTICO DEL TIEMPO PARA MAÑANA

Regiones

1. Calurosa. Cielo medio Nublado. No habrá Lluvias. Vientos moderados del Suroeste.
2. Caluroso. Cielo medio Nublado. Lluvias Escasas. Vientos moderados del Oeste.
3. Caluroso. Cielo Nublado. Lluvias Escasas. Vientos moderados del Noroeste.
4. Caluroso. Cielo Nublado. Lluvias Aisladas. Vientos moderados del Sureste.
5. Caluroso. Cielo Nublado. Lluvias Aisladas. Vientos moderados del Sureste.
6. Caluroso. Cielo medio Nublado. Lluvias Escasas.
7. Poco cambio en la temperatura. Cielo medio Nublado. Lluvias Escasas.
8. Caluroso. Cielo Nublado. Lluvias Aisladas.
9. Caluroso. Cielo Nublado. Lluvias Aisladas.
10. Caluroso. Cielo medio Nublado. Lluvias Escasas. Vientos moderados del Suroeste.
11. Caluroso. Cielo Nublado. Lluvias Aisladas. Vientos moderados del Este.
12. Caluroso. Cielo Nublado. Lluvias Aisladas. Vientos moderados del Noroeste.

VALLE DE MEXICO

Ascenso de temperatura. Medio nublado. Lluvias aisladas. Vientos débiles variables.

ZINCOGRAFIA DE LA DIRECCION DE GEOGRAFIA Y METEOROLOGIA

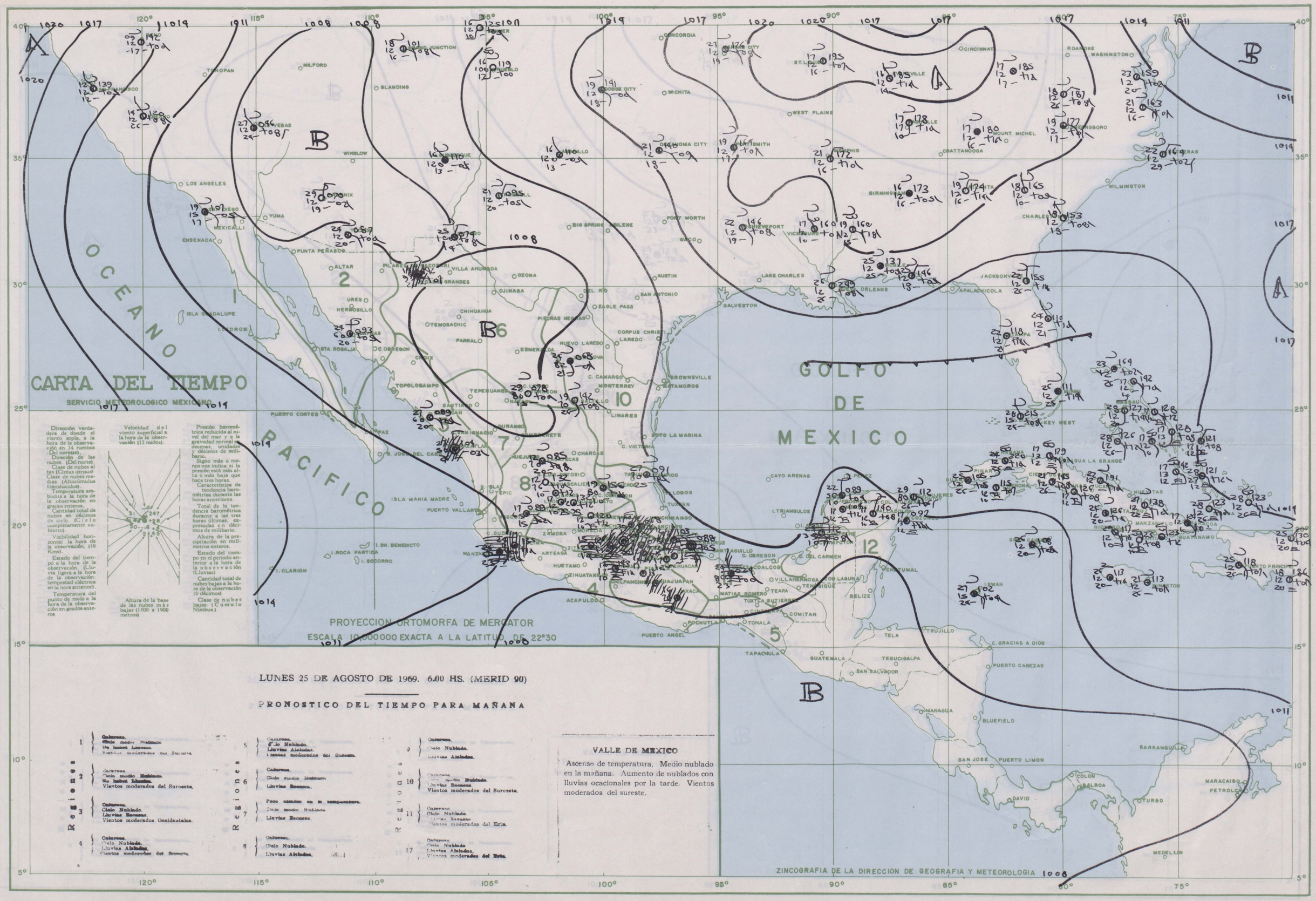
CARTA DEL TIEMPO
SERVICIO METEOROLOGICO MEXICANO
OCEANO PACIFICO
GOLFO DE MEXICO
PROYECCION ORTOMORFA DE MERCATOR
ESCALA 10,000000 EXACTA A LA LATITUD DE 22°30
LUNES 25 DE AGOSTO DE 1969. 6.00 HS. (MERID 90)
PRONOSTICO DEL TIEMPO PARA MAÑANA
Regiones
1 Calurosos. Cielo medio Nublado. No habrá Lluvias. Vientos moderados del Sureste.
2 Calurosos. Cielo medio Nublado. No habrá Lluvias. Vientos moderados del Suroeste.
3 Calurosos. Cielo Nublado. Lluvias Escasas. Vientos moderados Occidentales.
4 Calurosos. Cielo Nublado. Lluvias Aisladas. Vientos moderados del Sureste.
5 Calurosos. Cielo Nublado. Lluvias Aisladas. Vientos moderados del Sureste.
6 Calurosos. Cielo medio Nublado. Lluvias Escasas.
7 Poco cambio en la temperatura. Cielo medio Nublado. Lluvias Escasas.
8 Calurosos. Cielo Nublado. Lluvias Aisladas.
9 Calurosos. Cielo Nublado. Lluvias Aisladas.
10 Calurosos. Cielo medio Nublado. Lluvias Escasas. Vientos moderados del Suroeste.
11 Calurosos. Cielo Nublado. Lluvias Escasas. Vientos moderados del Este.
12 Calurosos. Cielo Nublado. Lluvias Aisladas. Vientos moderados del Este.
VALLE DE MEXICO
Ascenso de temperatura. Medio nublado en la mañana. Aumento de nublados con lluvias ocacionales por la tarde. Vientos moderados del sureste.
ZINCOGRAFIA DE LA DIRECCION DE GEOGRAFIA Y METEOROLOGIA

CARTA DEL TIEMPO

SERVICIO METEOROLOGICO MEXICANO

Dirección verdadera de donde el viento sopla, a la hora de la observación en 14 rumbos (Del norteast).
Dirección de las nubes. (Del norte)
Clase de nubes altas (Cirrus (cirrus) Clase de nubes medias. (Altocúmulus translucidos).
Temperatura ambiente a la hora de la observación en grados enteros.
Cantidad total de nubes en décimos de cielo. (Cielo completamente cubierto).
Visibilidad horizontal la hora de la observación. (10 Kms).
Estado del tiempo a la hora de la observación. (Lluvia ligera a la hora de la observación: tempestad eléctrica en la hora anterior).
Temperatura del punto de rocío a la hora de la observación en grados enteros

Velocidad del viento superficial a la hora de la observación (12 nudos).

Altura de la base de las nubes más bajas (1500 a 1900 metros)

Presión barométrica reducida al nivel del mar y a la gravedad normal en decenas, unidades y décimos de milibario.
Signo más o menos nos indica si la presión está más alta o más baja que hace tres horas.
Característica de tendencia barométrica durante las horas anteriores.
Total de la tendencia barométrica durante a las tres horas últimas, expresadas en décimos de milibario.
Altura de la precipitación en milímetros enteros.
Estado del tiempo en el periodo anterior a la hora de la observación (Lluvias)
Cantidad total de nubes bajas a la hora de la observación (6 décimos)
Clase de nubes bajas. (Cúmulo Nimbus.)

PROYECCION ORTOMORFA DE MERCATOR

ESCALA 10,000000 EXACTA A LA LATITUD DE 22°30

MARTES 26 DE AGOSTO DE 1969. 6.00 HS. (MERID 90)

PRONOSTICO DEL TIEMPO PARA MAÑANA

Regiones 1
No habrá cambio de Temperatura.
Cielo medio Nublado.
No habrá Lluvias.
Vientos moderados del Oeste.

Regiones 2
No habrá cambio de Temperatura.
Cielo medio Nublado.
No habrá lluvias.
Vientos moderados del Oeste.

Regiones 3
No habrá cambio de Temperatura.
Cielo Nublado.
Lluvias Escasas.
Vientos moderados del Suroeste.

Regiones 4
No habrá cambio de Temperatura.
Cielo medio Nublado.
Lluvias Escasas.
Vientos moderados del Oeste.

Regiones 5
No habrá cambio de Temperatura.
Cielo medio Nublado.
Lluvias Escasas.
Vientos moderados del Norte.

Regiones 6
No habrá cambio de Temperatura.
Cielo medio Nublado.
No habrá Lluvias.

Regiones 7
No habrá cambio de Temperatura.
Cielo medio Nublado.
No habrá Lluvias.

Regiones 8
No habrá cambio de Temperatura.
Cielo medio Nublado.
Lluvias Aisladas.

Regiones 9
No habrá cambio de Temperatura.
Cielo Nublado.
Lluvias Aisladas.

Regiones 10
No habrá cambio de Temperatura.
Cielo medio Nublado.
Lluvias Escasas
Vientos moderados del Este.

Regiones 11
No habrá cambio de Temperatura.
Cielo Nublado.
Lluvias Aisladas
Vientos moderados del Noreste.

Regiones 12
No habrá cambio de Temperatura.
Cielo Nublado.
Lluvias Aisladas.
Vientos moderados del Noreste.

VALLE DE MEXICO
Poco cambio de temperatura. Nublados bajos con lluvias, por la tarde o noche.

ZINCOGRAFIA DE LA DIRECCION DE GEOGRAFIA Y METEOROLOGIA

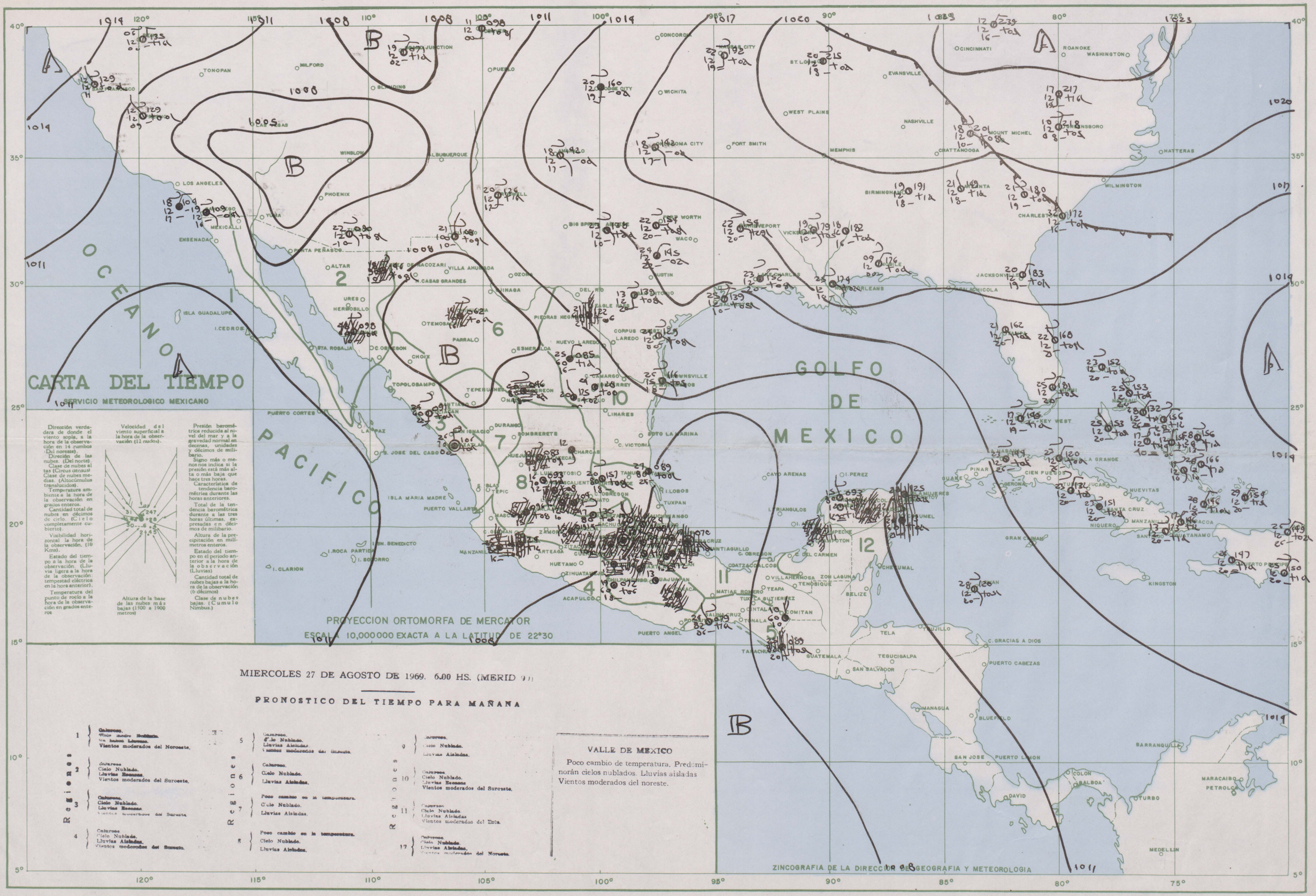
CARTA DEL TIEMPO
SERVICIO METEOROLOGICO MEXICANO
OCEANO PACIFICO
GOLFO DE MEXICO
PROYECCION ORTOMORFA DE MERCATOR
ESCALA 10,000000 EXACTA A LA LATITUD DE 22°30
MIERCOLES 27 DE AGOSTO DE 1969. 6.00 HS. (MERID 90)
PRONOSTICO DEL TIEMPO PARA MAÑANA
Regiones
1 Caluroso. Cielo medio Nublado. Un habeo Lluvias. Vientos moderados del Noroeste.
2 Caluroso. Cielo Nublado. Lluvias Escasas. Vientos moderados del Suroeste.
3 Caluroso. Cielo Nublado. Lluvias Escasas. Vientos moderados del Sureste.
4 Caluroso. Cielo Nublado. Lluvias Aisladas. Vientos moderados del Sureste.
5 Caluroso. Cielo Nublado. Lluvias Aisladas. Vientos moderados del Sureste.
6 Caluroso. Cielo Nublado. Lluvias Aisladas.
7 Poco cambio en la temperatura. Cielo Nublado. Lluvias Aisladas.
8 Poco cambio en la temperatura. Cielo Nublado. Lluvias Aisladas.
9 Caluroso. Cielo Nublado. Lluvias Aisladas.
10 Caluroso. Cielo Nublado. Lluvias Escasas. Vientos moderados del Suroeste.
11 Caluroso. Cielo Nublado. Lluvias Aisladas. Vientos moderados del Este.
12 Caluroso. Cielo Nublado. Lluvias Aisladas. Vientos moderados del Noreste.
VALLE DE MEXICO
Poco cambio de temperatura. Predominarán cielos nublados. Lluvias aisladas Vientos moderados del noreste.
ZINCOGRAFIA DE LA DIRECCION DE GEOGRAFIA Y METEOROLOGIA

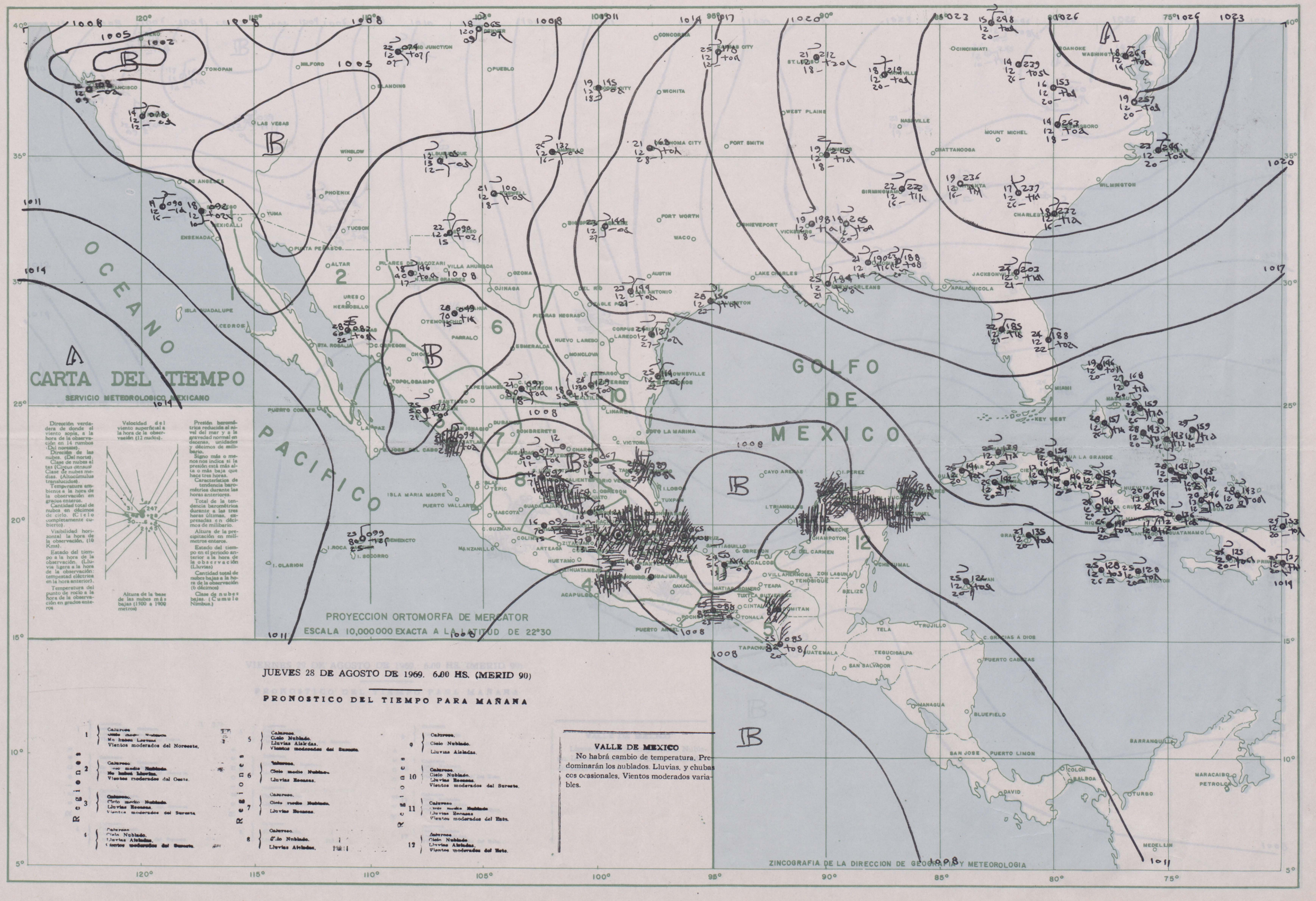
CARTA DEL TIEMPO
SERVICIO METEOROLOGICO MEXICANO
Dirección verdadera de donde el viento sopla, a la hora de la observación en 14 rumbos (Del noreste).
Dirección de las nubes. (Del norte).
Clase de nubes altas (Circus densus)
Clase de nubes medias. (Altocúmulus translucidos).
Temperatura ambiente a la hora de la observación en grados enteros.
Cantidad total de nubes en décimos de cielo. (Cielo completamente cubierto).
Visibilidad horizontal la hora de la observación, (10 Kms).
Estado del tiempo a la hora de la observación. (Lluvia ligera a la hora de la observación: tempestad eléctrica en la hora anterior).
Temperatura del punto de rocío a la hora de la observación en grados enteros
Velocidad del viento superficial a la hora de la observación (12 nudos).
Altura de la base de las nubes más bajas (1500 a 1900 metros)
Presión barométrica reducida al nivel del mar y a la gravedad normal en decenas, unidades y décimos de milibario.
Signo más o menos nos indica si la presión está más alta o más baja que hace tres horas.
Característica de tendencia barométrica durante las horas anteriores.
Total de la tendencia barométrica durante a las tres horas últimas, expresadas en décimos de milibario.
Altura de la precipitación en milímetros enteros.
Estado del tiempo en el periodo anterior a la hora de la observación (Lluvias)
Cantidad total de nubes bajas a la hora de la observación (6 décimos)
Clase de nubes bajas. (Cumulo Nimbus.)
PROYECCION ORTOMORFA DE MERCATOR
ESCALA 10,000000 EXACTA A LA LATITUD DE 22°30
OCEANO PACIFICO
GOLFO DE MEXICO
JUEVES 28 DE AGOSTO DE 1969. 6.00 HS. (MERID 90)
PRONOSTICO DEL TIEMPO PARA MAÑANA
Regiones
1 Caluroso. Cielo medio Nublado. No habrá Lluvias. Vientos moderados del Noreste.
2 Caluroso. Cielo medio Nublado. No habrá Lluvias. Vientos moderados del Oeste.
3 Caluroso. Cielo medio Nublado. Lluvias Escasas. Vientos moderados del Sureste.
4 Caluroso. Cielo Nublado. Lluvias Aisladas. Vientos moderados del Sureste.
5 Caluroso. Cielo Nublado. Lluvias Aisladas. Vientos moderados del Sureste.
6 Caluroso. Cielo medio Nublado. Lluvias Escasas.
7 Caluroso. Cielo medio Nublado. Lluvias Escasas.
8 Caluroso. Cielo Nublado. Lluvias Aisladas.
9 Caluroso. Cielo Nublado. Lluvias Aisladas.
10 Caluroso. Cielo Nublado. Lluvias Escasas. Vientos moderados del Sureste.
11 Caluroso. Cielo medio Nublado. Lluvias Escasas. Vientos moderados del Este.
12 Caluroso. Cielo Nublado. Lluvias Aisladas. Vientos moderados del Este.
VALLE DE MEXICO
No habrá cambio de temperatura. Predominarán los nublados. Lluvias, y chubascos ocasionales. Vientos moderados variables.
ZINCOGRAFIA DE LA DIRECCION DE GEOGRAFIA Y METEOROLOGIA

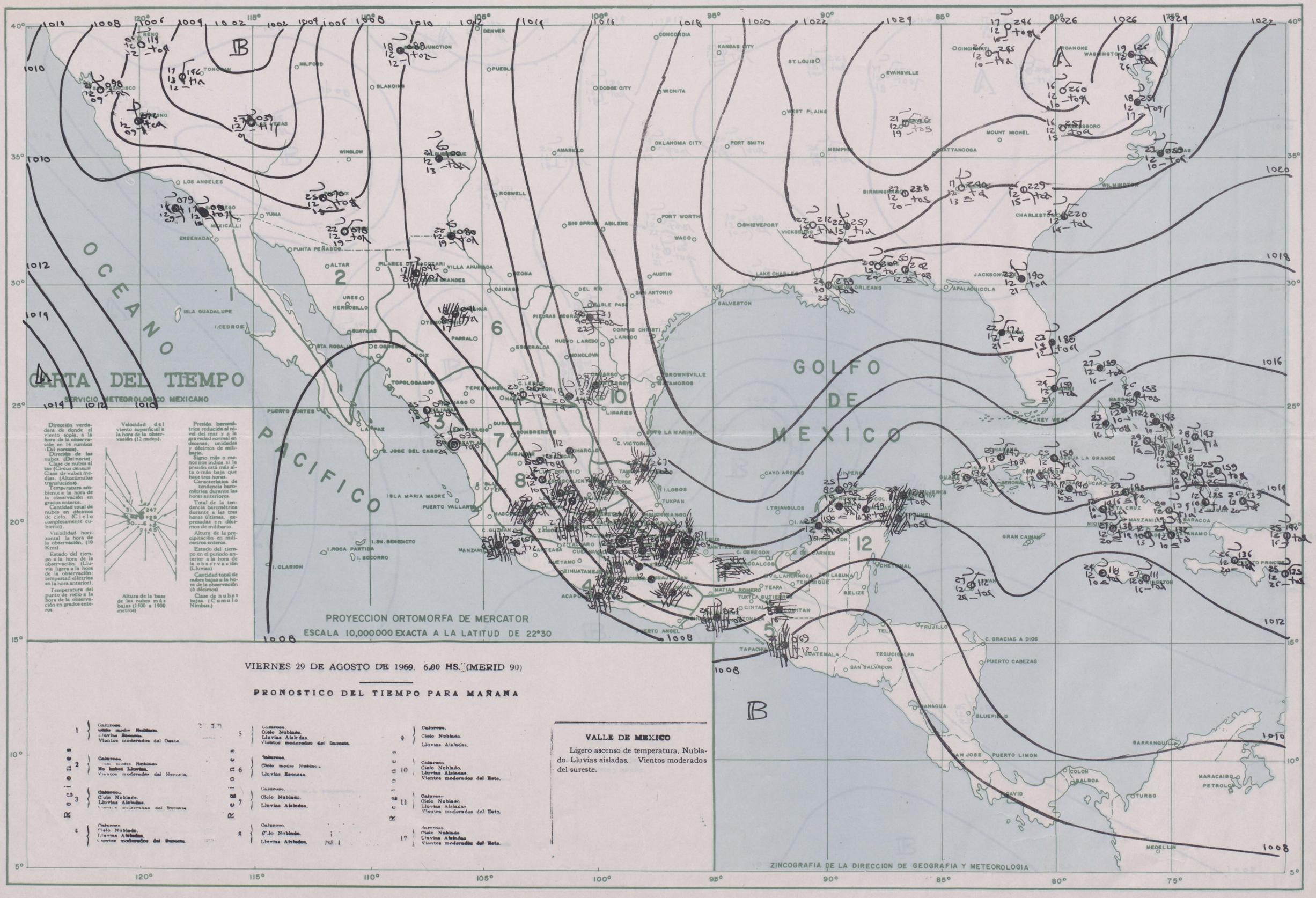
CARTA DEL TIEMPO
SERVICIO METEOROLOGICO MEXICANO
OCEANO PACIFICO
GOLFO DE MEXICO
PROYECCION ORTOMORFA DE MERCATOR
ESCALA 10,000000 EXACTA A LA LATITUD DE 22°30
VIERNES 29 DE AGOSTO DE 1969. 6.00 HS. (MERID 90)
PRONOSTICO DEL TIEMPO PARA MAÑANA
VALLE DE MEXICO
Ligero ascenso de temperatura. Nublado. Lluvias aisladas. Vientos moderados del sureste.
ZINCOGRAFIA DE LA DIRECCION DE GEOGRAFIA Y METEOROLOGIA
Regiones
1 Caluroso. Cielo medio Nublado. Lluvias Escasas. Vientos moderados del Oeste.
2 Caluroso. Cielo medio Nublado. No habrá Lluvias. Vientos moderados del Noreste.
3 Caluroso. Cielo Nublado. Lluvias Aisladas. Vientos moderados del Sureste.
4 Caluroso. Cielo Nublado. Lluvias Aisladas. Vientos moderados del Sureste.
5 Caluroso. Cielo Nublado. Lluvias Aisladas. Vientos moderados del Sureste.
6 Caluroso. Cielo medio Nublado. Lluvias Escasas.
7 Caluroso. Cielo Nublado. Lluvias Aisladas.
8 Caluroso. Cielo Nublado. Lluvias Aisladas.
9 Caluroso. Cielo Nublado. Lluvias Aisladas.
10 Caluroso. Cielo Nublado. Lluvias Aisladas. Vientos moderados del Este.
11 Caluroso. Cielo Nublado. Lluvias Aisladas. Vientos moderados del Este.
12 Caluroso. Cielo Nublado. Lluvias Aisladas. Vientos moderados del Este.

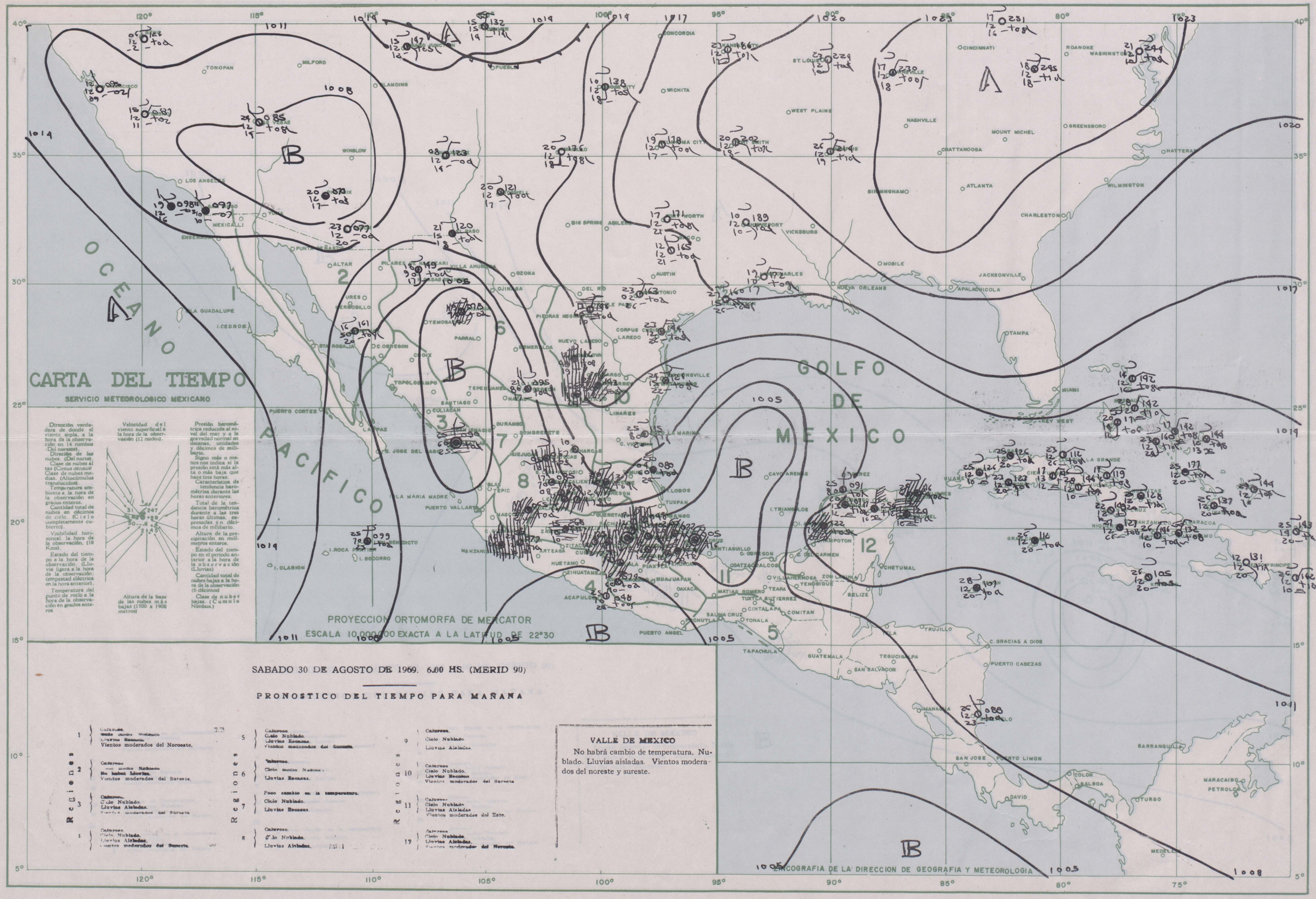
CARTA DEL TIEMPO
SERVICIO METEOROLOGICO MEXICANO
Dirección verdadera de donde el viento sopla, a la hora de la observación en 14 rumbos (Del noreste).
Dirección de las nubes. (Del norte).
Clase de nubes altas (Circus densus) Clase de nubes medias. (Altocúmulus translucidos).
Temperatura ambiente a la hora de la observación en grados enteros.
Cantidad total de nubes en décimos de cielo. (Cielo completamente cubierto).
Visibilidad horizontal la hora de la observación. (10 Kms).
Estado del tiempo a la hora de la observación. (Lluvia ligera a la hora de la observación: tempestad eléctrica en la hora anterior).
Temperatura del punto de rocío a la hora de la observación en grados enteros
Velocidad del viento superficial a la hora de la observación (12 nudos).
Altura de la base de las nubes más bajas (1500 a 1900 metros)
Presión barométrica reducida al nivel del mar y a la gravedad normal en decenas, unidades y décimos de milibario.
Signo más o menos nos indica si la presión está más alta o más baja que hace tres horas.
Característica de tendencia barométrica durante las horas anteriores.
Total de la tendencia barométrica durante a las tres horas últimas, expresadas en décimos de milibario.
Altura de la precipitación en milímetros enteros.
Estado del tiempo en el periodo anterior a la hora de la observación (Lluvias)
Cantidad total de nubes bajas a la hora de la observación (6 décimos)
Clase de nubes bajas. (Cumulo Nimbus.)
PROYECCION ORTOMORFA DE MERCATOR
ESCALA 10,000,000 EXACTA A LA LATITUD DE 22°30
OCEANO PACIFICO
GOLFO DE MEXICO
SABADO 30 DE AGOSTO DE 1969. 6.00 HS. (MERID 90)
PRONOSTICO DEL TIEMPO PARA MAÑANA
Regiones
1 Caluroso. Cielo medio Nublado. Lluvias Escasas. Vientos moderados del Noroeste.
2 Caluroso. Cielo medio Nublado. No habrá Lluvias. Vientos moderados del Sureste.
3 Caluroso. Cielo Nublado. Lluvias Aisladas. Vientos moderados del Sureste.
4 Caluroso. Cielo Nublado. Lluvias Aisladas. Vientos moderados del Sureste.
5 Caluroso. Cielo Nublado. Lluvias Escasas. Vientos moderados del Sureste.
6 Caluroso. Cielo medio Nublado. Lluvias Escasas.
7 Poco cambio en la temperatura. Cielo Nublado. Lluvias Escasas.
8 Caluroso. Cielo Nublado. Lluvias Aisladas.
9 Caluroso. Cielo Nublado. Lluvias Aisladas.
10 Caluroso. Cielo Nublado. Lluvias Escasas. Vientos moderados del Sureste.
11 Caluroso. Cielo Nublado. Lluvias Aisladas. Vientos moderados del Este.
12 Caluroso. Cielo Nublado. Lluvias Aisladas. Vientos moderados del Noreste.
VALLE DE MEXICO
No habrá cambio de temperatura. Nublado. Lluvias aisladas. Vientos moderados del noreste y sureste.
ZINCOGRAFIA DE LA DIRECCION DE GEOGRAFIA Y METEOROLOGIA

CARTA DEL TIEMPO

SERVICIO METEOROLOGICO MEXICANO

Dirección verdadera de donde el viento sopla, a la hora de la observación en 14 rumbos (Del norteste).

Dirección de las nubes. (Del norte).

Clase de nubes altas (Cirrus cirrus) Clase de nubes medias. (Altocúmulus translúcidos).

Temperatura ambiente a la hora de la observación en grados enteros.

Cantidad total de nubes en décimos de cielo. (Cielo completamente cubierto).

Visibilidad horizontal a la hora de la observación. (10 Kms).

Estado del tiempo a la hora de la observación. (Lluvia ligera a la hora de la observación: tempestad eléctrica en la hora anterior).

Temperatura del punto de rocío a la hora de la observación en grados enteros

Velocidad del viento superficial a la hora de la observación (12 nudos).

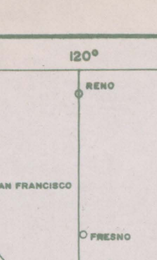

Altura de la base de las nubes más bajas (1500 a 1900 metros)

Presión barométrica reducida al nivel del mar y a la gravedad normal en decenas, unidades y décimos de milibario.

Signo más o menos nos indica si la presión está más alta o más baja que hace tres horas.

Característica de tendencia barométrica durante las horas anteriores.

Total de la tendencia barométrica durante a las tres horas últimas, expresadas en décimos de milibario.

Altura de la precipitación en milímetros enteros.

Estado del tiempo en el periodo anterior a la hora de la observación (Lluvias)

Cantidad total de nubes bajas a la hora de la observación (6 décimos)

Clase de nubes bajas. (Cumulo Nimbus.)

PROYECCION ORTOMORFA DE MERCATOR

ESCALA 10,000000 EXACTA A LA LATITUD DE 22°30

DOMINGO 31 DE AGOSTO DE 1969. 6.00 HS. (MERID 90)

PRONOSTICO DEL TIEMPO PARA MAÑANA

Regiones

1 } Poco cambio en la temperatura.
Cielo medio Nublado
Lluvias Aisladas
Vientos moderados del Noroeste.

2 } Calurosa
Cielo medio Nublado
Lluvias Aisladas.
Vientos moderados Occidentales.

3 } Ascenso de Temperatura.
Cielo medio Nublado
Lluvias Aisladas
Vientos moderados del Suroeste

4 } Poco cambio en la temperatura.
Cielo Nubiado.
Lluvias Aisladas.
Vientos moderados del Suroeste

5 } Calurosa.
Cielo medio Nublado
No habra Lluvias
Vientos moderados del Suroeste.

6 } Caluroso.
Cielo Despejado.
No habra Lluvias.

7 } Poco cambio en la temperatura.
Cielo medio Nublado.
Lluvias Aisladas.

8 } Poco cambio en la temperatura.
Cielo medio Nublado.
Lluvias Aisladas.

9 } Poco cambio en la temperatura.
Cielo Nubiado.
Lluvias Generales.

10 } Calurosa
Cielo medio Nublado
Lluvias Escasas
Vientos moderados del Este.

11 } Calurosa
Cielo medio Nublado
Lluvias Escasas
Vientos moderados del Noreste.

12 } Ambiente
Cielo medio Nublado.
Lluvias Aisladas.
Vientos moderados del Noreste.

VALLE DE MEXICO

Ligero descenso de temperatura, Nublado. Lluvias moderadas. Vientos moderados del este y noreste.

ZINCOGRAFIA DE LA DIRECCION DE GEOGRAFIA Y METEOROLOGIA