National Oceanic and Atmospheric Administration

ERRATA NOTICE

One or more conditions of the original document may affect the quality of the image, such as:

Discolored pages
Faded or light ink
Binding intrudes into the text

This has been a co-operative project between the NOAA Central Library and the Climate Database Modernization Program, National Climate Data Center (NCDC). To view the original document, please contact the NOAA Central Library in Silver Spring, MD at (301) 713-2607 x124 or Library.Reference@noaa.gov

HOV Services
Imaging Contractor
12200 Kiln Court
Beltsville, MD 20704-1387
July 23, 2010

CARTA DEL TIEMPO

SERVICIO METEOROLOGICO MEXICANO

OCEANO PACIFICO

GOLFO DE MEXICO

Dirección verdadera de donde el viento sopla, a la hora de la observación en 14 rumbos (Del noreste).

Dirección de las nubes. (Del norte).

Clase de nubes altas (Cirus densus)

Clase de nubes medias. (Altocúmulus translucidos).

Temperatura ambiente a la hora de la observación en grados enteros.

Cantidad total de nubes en décimos de cielo. (Cielo completamente cubierto).

Visibilidad horizontal a la hora de la observación, (10 Kms).

Estado del tiempo a la hora de la observación. (Lluvia ligera a la hora de la observación; tempestad eléctrica en la hora anterior).

Temperatura del punto de rocío a la hora de la observación en grados enteros

Velocidad del viento superficial a la hora de la observación (12 nudos).

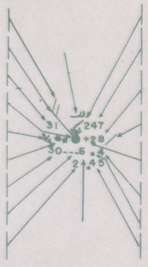

Altura de la base de las nubes más bajas (1500 a 1900 metros)

Presión barométrica reducida al nivel del mar y a la gravedad normal en decenas, unidades y décimos de milibario.

Signo más o menos nos indica si la presión está más alta o más baja que hace tres horas.

Característica de tendencia barométrica durante las horas anteriores.

Total de la tendencia barométrica durante a las tres horas últimas, expresadas en décimos de milibario.

Altura de la precipitación en milímetros enteros.

Estado del tiempo en el periodo anterior a la hora de la observación (Lluvias)

Cantidad total de nubes bajas a la hora de la observación (6 décimos)

Clase de nubes bajas. (Cumulo Nimbus.)

PROYECCION ORTOMORFA DE MERCATOR

ESCALA 1:8,000,000 EXACTA A LA LATITUD DE 22°30

SABADO 19 DE JULIO DE 1969. 6.00 HS. (MERID 90)

PRONOSTICO DEL TIEMPO PARA MAÑANA

Regiones 1, 2, 3, 4

Calmoso.
Cielo medio Nublado
No habrá Lluvias.
Vientos moderados del Sureste.

Calmoso.
Cielo Despejado.
No habrá Lluvias.
Vientos moderados del Sureste.

Calmoso.
Cielo Despejado.
No habrá Lluvias.
Vientos moderados del Sureste.

Calmoso.
Cielo Nublado.
Lluvias Aisladas.
Vientos moderados del Suroeste.

Regiones 5, 6, 7, 8

Calmoso.
Cielo Nublado.
Lluvias Aisladas.
Vientos moderados del Sureste.

Calmoso.
Cielo medio Nublado.
Lluvias Escasas.

Poco cambio en la temperatura.
Cielo medio Nublado.
Lluvias Escasas.

Calmoso.
Cielo medio Nublado.
Lluvias Escasas.

Regiones 9, 10, 11, 12

Calmoso.
Cielo Nublado.
Lluvias Aisladas.

Calmoso.
Cielo medio Nublado.
No habrá Lluvias.
Vientos moderados del Sureste.

Calmoso.
Cielo Nublado.
Lluvias Aisladas.
Vientos moderados del Este.

Calmoso.
Cielo Nublado.
Lluvias Aisladas.
Vientos moderados del Este.

VALLE DE MEXICO

Ligero ascenso de temperatura. Medio nublado por la mañana. Nublado con lluvias por la tarde y noche. Vientos moderados del sureste.

ZINCOGRAFIA DE LA DIRECCION DE GEOGRAFIA Y METEOROLOGIA

CARTA DEL TIEMPO

SERVICIO METEOROLOGICO MEXICANO

OCEANO PACIFICO

GOLFO DE MEXICO

Dirección verdadera de donde el viento sopla, a la hora de la observación en 14 rumbos (Del noreste).

Dirección de las nubes. (Del norte).

Clase de nubes altas (Cirrus cirrus). Clase de nubes medias. (Altocúmulus translucidus).

Temperatura ambiente a la hora de la observación en grados enteros.

Cantidad total de nubes en décimos de cielo. (Cielo completamente cubierto).

Visibilidad horizontal la hora de la observación, (10 Kms).

Estado del tiempo a la hora de la observación. (Lluvia ligera a la hora de la observación: tempestad eléctrica en la hora anterior).

Temperatura del punto de rocío a la hora de la observación en grados enteros

Velocidad del viento superficial a la hora de la observación (12 nudos).

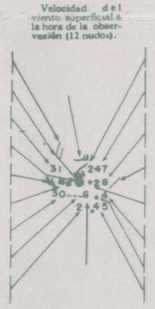

Altura de la base de las nubes más bajas (1500 a 1900 metros)

Presión barométrica reducida al nivel del mar y a la gravedad normal en decenas, unidades y décimos de milibario.

Signo más o menos nos indica si la presión está más alta o más baja que hace tres horas.

Característica de tendencia barométrica durante las horas anteriores.

Total de la tendencia barométrica durante a las tres horas últimas, expresadas en décimos de milibario.

Altura de la precipitación en milímetros enteros.

Estado del tiempo en el periodo anterior a la hora de la observación (Lluvias)

Cantidad total de nubes bajas a la hora de la observación (6 décimos)

Clase de nubes bajas. (Cumulo Nimbus.)

PROYECCION ORTOMORFA DE MERCATOR

ESCALA 10,000000 EXACTA A LA LATITUD DE 22°30

DOMINGO 20 DE JULIO DE 1969. 6.00 HS. (MERID 90)

PRONOSTICO DEL TIEMPO PARA MAÑANA

Regiones

1. Poco cambio en la temperatura. Cielo medio Nublado. Lluvias Aisladas. Vientos moderados del Este.
2. Calurosa. Cielo medio Nublado. No habrá Lluvias. Vientos moderados del Oeste.
3. Ligero ascenso de temperatura. Cielo medio Nublado. Lluvias Escasas. Vientos moderados del Sureste.
4. Calurosa. Cielo medio Nublado. Lluvias Escasas. Vientos moderados del Noreste.
5. Ligero ascenso de temperatura. Cielo medio Nublado. No habrá Lluvias. Vientos moderados del Sureste.
6. Calurosa. Cielo Despejado. No habrá Lluvias. Vientos moderados del Oeste.
7. Calurosa. Cielo Despejado. No habrá cambio de Temperatura.
8. Calurosa. Cielo medio Nublado. Lluvias Aisladas.
9. Calurosa. Cielo medio Nublado. Lluvias Aisladas.
10. Calurosa. Cielo Nublado. No habrá Lluvias. Vientos moderados del Oeste.
11. Calurosa. Cielo medio Nublado. Lluvias Escasas. Vientos moderados del Noreste.
12. Calurosa. Cielo medio Nublado. Lluvias Escasas. Vientos moderados del Este.

VALLE DE MEXICO

Poco cambio de temperatura. Nublado por la tarde con lluvias aisladas Vientos moderados del este y sureste.

ZINCOGRAFIA DE LA DIRECCION DE GEOGRAFIA Y METEOROLOGIA

CARTA DEL TIEMPO

SERVICIO METEOROLOGICO MEXICANO

Dirección verdadera de donde el viento sopla, a la hora de la observación en 14 rumbos (Del noreste).

Dirección de las nubes. (Del norte).

Clase de nubes altas (Cirros cirrus)

Clase de nubes medias. (Altocúmulus trenalucidos).

Temperatura ambiente a la hora de la observación en grados enteros.

Cantidad total de nubes en décimos de cielo. (Cielo completamente cubierto).

Visibilidad horizontal a la hora de la observación. (10 Kms).

Estado del tiempo a la hora de la observación. (Lluvia ligera a la hora de la observación: tempestad eléctrica en la hora anterior).

Temperatura del punto de rocío a la hora de la observación en grados enteros

Velocidad del viento superficial a la hora de la observación (12 nudos).

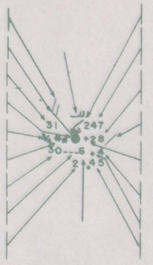

Altura de la base de las nubes más bajas (1500 a 1900 metros)

Presión barométrica reducida al nivel del mar y a la gravedad normal en decenas, unidades y décimos de milibario.

Signo más o menos nos indica si la presión está más alta o más baja que hace tres horas.

Característica de tendencia barométrica durante las horas anteriores.

Total de la tendencia barométrica durante a las tres horas últimas, expresadas en décimos de milibario.

Altura de la precipitación en milímetros enteros.

Estado del tiempo en el periodo anterior a la hora de la observación (Lluvias)

Cantidad total de nubes bajas a la hora de la observación (0 décimos)

Clase de nubes bajas. (Cumulo Nimbus.)

PROYECCION ORTOMORFA DE MERCATOR

ESCALA 10,000000 EXACTA A LA LATITUD DE 22°30

LUNES 21 DE JULIO DE 1969. 6.00 HS. (MERID 90)

PRONOSTICO DEL TIEMPO PARA MAÑANA

Regiones

1 Caluroso. Cielo medio Nublado. No habrá Lluvias. Vientos moderados del Suroeste.

2 Caluroso. Cielo medio Nublado. No habrá Lluvias. Vientos moderados del Noroeste.

3 Caluroso. Cielo Nublado. Lluvias Escasas. Vientos moderados del Noroeste.

4 Caluroso. Cielo Nublado. Lluvias Aisladas. Vientos moderados del Suroeste.

5 Caluroso. Cielo Nublado. Lluvias Escasas. Vientos moderados del Oeste.

6 Caluroso. Cielo medio Nublado. Lluvias Escasas.

7 Caluroso. Cielo Nublado. Lluvias Escasas.

8 Caluroso. Cielo Nublado. Lluvias Aisladas.

9 Caluroso. Cielo Nublado. Lluvias Aisladas.

10 Caluroso. Cielo medio Nublado. No habrá Lluvias. Vientos moderados del Suroeste.

11 Caluroso. Cielo medio Nublado. Lluvias Escasas. Vientos moderados del Noroeste.

12 Caluroso. Cielo medio Nublado. Lluvias Escasas. Vientos moderados del Noroeste.

VALLE DE MEXICO

Caluroso. Medio nublado por la mañana. Nublado con lluvias de ligeras a moderadas por la tarde y noche. Vientos moderados variables

ZINCOGRAFIA DE LA DIRECCION DE GEOGRAFIA Y METEOROLOGIA

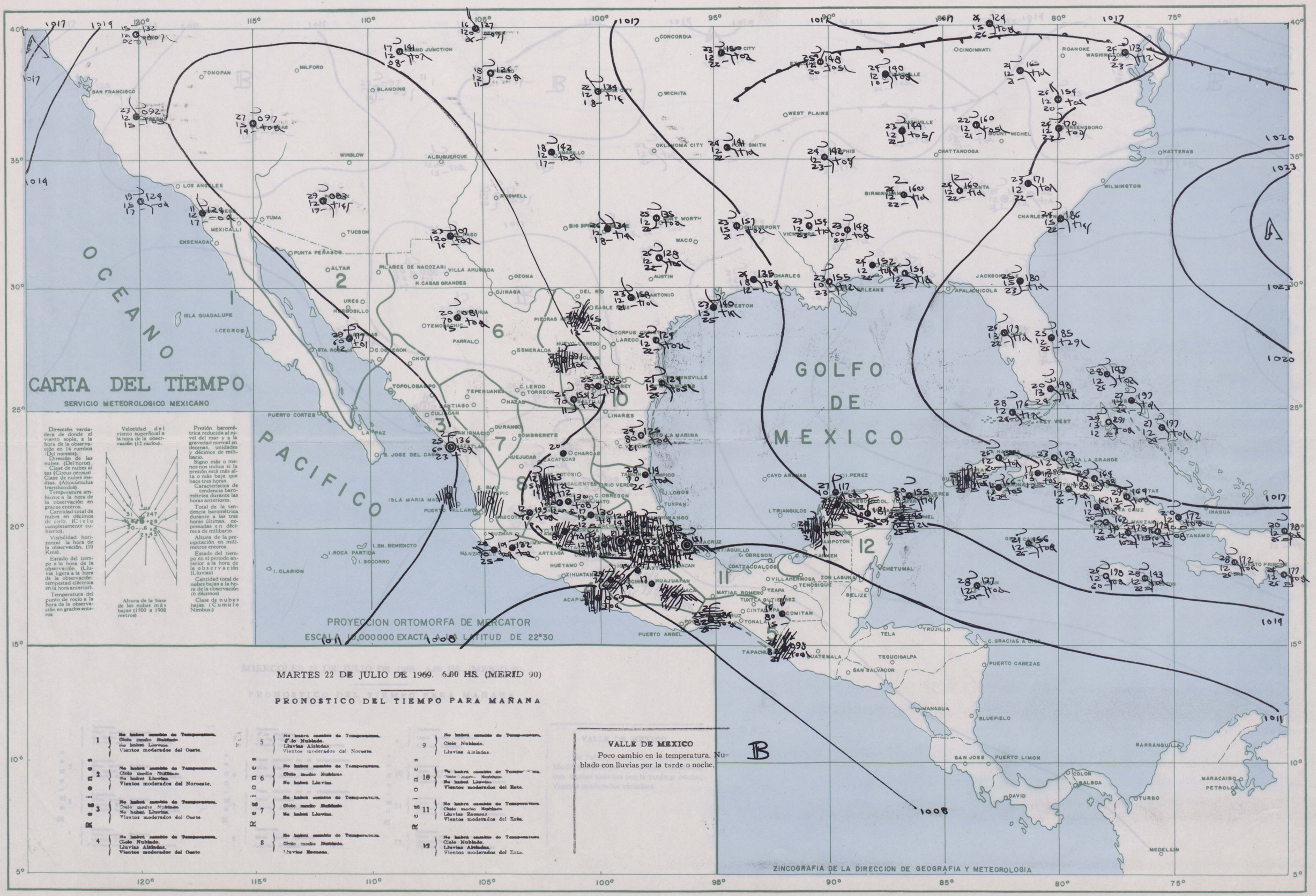
CARTA DEL TIEMPO
SERVICIO METEOROLOGICO MEXICANO
OCEANO PACIFICO
GOLFO DE MEXICO
PROYECCION ORTOMORFA DE MERCATOR
ESCALA 1:10,000000 EXACTA A LA LATITUD DE 22°30
MARTES 22 DE JULIO DE 1969. 6.00 HS. (MERID 90)
PRONOSTICO DEL TIEMPO PARA MAÑANA
Regiones
1 No habrá cambio de Temperatura. Cielo medio Nublado. No habrá Lluvias. Vientos moderados del Oeste.
2 No habrá cambio de Temperatura. Cielo medio Nublado. No habrá Lluvias. Vientos moderados del Noroeste.
3 No habrá cambio de Temperatura. Cielo medio Nublado. No habrá Lluvias. Vientos moderados del Oeste.
4 No habrá cambio de Temperatura. Cielo Nublado. Lluvias Aisladas. Vientos moderados del Oeste.
5 No habrá cambio de Temperatura. Cielo Nublado. Lluvias Aisladas. Vientos moderados del Noreste.
6 No habrá cambio de Temperatura. Cielo medio Nublado. No habrá Lluvias.
7 No habrá cambio de Temperatura. Cielo medio Nublado. No habrá Lluvias.
8 No habrá cambio de Temperatura. Cielo medio Nublado. Lluvias Escasas.
9 No habrá cambio de Temperatura. Cielo Nublado. Lluvias Aisladas.
10 No habrá cambio de Temperatura. Cielo medio Nublado. No habrá Lluvias. Vientos moderados del Este.
11 No habrá cambio de Temperatura. Cielo medio Nublado. Lluvias Escasas. Vientos moderados del Este.
12 No habrá cambio de Temperatura. Cielo Nublado. Lluvias Aisladas. Vientos moderados del Este.
VALLE DE MEXICO
Poco cambio en la temperatura. Nublado con lluvias por la tarde o noche.
ZINCOGRAFIA DE LA DIRECCION DE GEOGRAFIA Y METEOROLOGIA

CARTA DEL TIEMPO

SERVICIO METEOROLOGICO MEXICANO

Dirección verdadera de donde el viento sopla, a la hora de la observación en 14 rumbos (Del norteste).

Dirección de las nubes. (Del norte)

Clase de nubes altas (Cirrus densus)

Clase de nubes medias. (Altocúmulus translucidos).

Temperatura ambiente a la hora de la observación en grados enteros.

Cantidad total de nubes en décimos de cielo. (Cielo completamente cubierto).

Visibilidad horizontal a la hora de la observación. (10 Kms).

Estado del tiempo a la hora de la observación. (Lluvia ligera a la hora de la observación: tempestad eléctrica en la hora anterior).

Temperatura del punto de rocío a la hora de la observación en grados enteros

Velocidad del viento superficial a la hora de la observación (12 nudos).

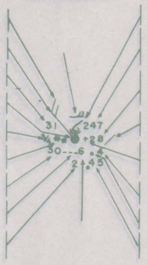

Altura de la base de las nubes más bajas (1500 a 1900 metros)

Presión barométrica reducida al nivel del mar y a la gravedad normal en decenas, unidades y décimos de milibario.

Signo más o menos nos indica si la presión está más alta o más baja que hace tres horas.

Característica de tendencia barométrica durante las horas anteriores.

Total de la tendencia barométrica durante a las tres horas últimas, expresadas en décimos de milibario.

Altura de la precipitación en milímetros enteros.

Estado del tiempo en el período anterior a la hora de la observación (Lluvias)

Cantidad total de nubes bajas a la hora de la observación (0 décimos)

Clase de nubes bajas. (Cumulo Nimbus.)

PROYECCION ORTOMORFA DE MERCATOR

ESCALA 10.000000 EXACTA A LA LATITUD DE 22°30

MIERCOLES 23 DE JULIO DE 1969. 6.00 HS. (MERID 90)

PRONOSTICO DEL TIEMPO PARA MAÑANA

Regiones

1 — Calurosa. Cielo medio Nublado. No habrá Lluvias. Vientos moderados del Oeste.

2 — Calurosa. Cielo medio Nublado. No habrá Lluvia. Vientos moderados del Noroeste.

3 — Calurosa. Cielo medio Nublado. Lluvias Escasas. Vientos moderados del Suroeste.

4 — Calurosa. Cielo medio Nublado. Lluvias Escasas. Vientos moderados del Suroeste.

5 — Calurosa. Cielo Nublado. Lluvias Escasas. Vientos moderados del Suroeste.

6 — Poco cambio en la temperatura. Cielo medio Nublado. Lluvias Escasas.

7 — Poco cambio en la temperatura. Cielo Nublado. Lluvias Aisladas.

8 — Calurosa. Cielo medio Nublado. Lluvias Aisladas.

Regiones

9 — Calurosa. Cielo medio Nublado. Lluvias Aisladas.

10 — Calurosa. Cielo Nublado. No habrá Lluvias. Vientos moderados del Suroeste.

11 — Calurosa. Cielo Nublado. Lluvias Escasas. Vientos moderados del Noroeste.

12 — Calurosa. Cielo medio Nublado. Lluvias Escasas. Vientos moderados del Este.

VALLE DE MEXICO

No habrá cambio en la temperatura. Medio nublado por la mañana. Nublado con lluvias aisladas por la tarde y noche. Vientos moderados variables.

ZINCOGRAFIA DE LA DIRECCION DE GEOGRAFIA Y METEOROLOGIA

CARTA DEL TIEMPO

SERVICIO METEOROLOGICO MEXICANO

Dirección verdadera de donde el viento sopla, a la hora de la observación en 16 rumbos (Del norte).

Dirección de las nubes. (Del norte).

Clase de nubes altas (Cirrus cirrus) clase de nubes medias. (Altocúmulus, altostratus).

Temperatura ambiente a la hora de la observación en grados enteros.

Cantidad total de nubes en décimos de cielo. (Cielo completamente cubierto).

Visibilidad horizontal la hora de la observación, (10 Kms).

Estado del tiempo a la hora de la observación. (Lluvia ligera a la hora de la observación: tempestad eléctrica en la hora anterior).

Temperatura del punto de rocío a la hora de la observación en grados enteros

Velocidad del viento superficial a la hora de la observación (12 nudos).

Altura de la base de las nubes más bajas (1500 a 1900 metros)

Presión barométrica reducida al nivel del mar y a la gravedad normal en decenas, unidades y décimos de milibario.

Signo más o menos nos indica si la presión está más alta o más baja que hace tres horas.

Característica de tendencia barométrica durante las horas anteriores.

Total de la tendencia barométrica durante a las tres horas últimas, expresadas en décimos de milibario.

Altura de la precipitación en milímetros enteros.

Estado del tiempo en el periodo anterior a la hora de la observación (Lluvias)

Cantidad total de nubes bajas a la hora de la observación (6 décimos)

Clase de nubes bajas. (Cumulo Nimbus.)

PROYECCION ORTOMORFA DE MERCATOR

ESCALA 10,000,000 EXACTA A LA LATITUD DE 22°30

JUEVES 24 DE JULIO DE 1969. 6.00 HS. (MERID 90)

PRONOSTICO DEL TIEMPO PARA MAÑANA

Regiones

1. Calurosa. Cielo medio Nublado. No habrá Lluvias. Vientos moderados del Suroeste.
2. Calurosa. Cielo medio Nublado. No habrá Lluvias. Vientos moderados del Sureste.
3. Calurosa. Cielo Despejado. Lluvias Escasas. Vientos moderados del Sureste.
4. Calurosa. Cielo Nublado. Lluvias Aisladas. Vientos moderados del Sureste.
5. Calurosa. Cielo Nublado. Lluvias Escasas. Vientos moderados del Sureste.
6. Calurosa. Cielo medio Nublado. Lluvias Escasas.
7. Poco cambio en la temperatura. Cielo Nublado. Lluvias Aisladas.
8. Calurosa. Cielo Nublado. Lluvias Aisladas.
9. Calurosa. Cielo Nublado. Lluvias Aisladas.
10. Calurosa. Cielo medio Nublado. No habrá Lluvias. Vientos moderados del Sureste.
11. Calurosa. Cielo Nublado. Lluvias Escasas. Vientos moderados del Este.
12. Calurosa. Cielo Nublado. Lluvias Aisladas. Vientos moderados del Este.

VALLE DE MEXICO

Ligero descenso de temperatura. Medio nublado. Brumoso, por la mañana. Nublado con lluvias ligeras a moderadas por la tarde o noche. Vientos moderados variables.

ZINCOGRAFIA DE LA DIRECCION DE GEOGRAFIA Y METEOROLOGIA

CARTA DEL TIEMPO

SERVICIO METEOROLOGICO MEXICANO

Dirección verdadera de donde el viento sopla, a la hora de la observación en 14 rumbos (Del noreste).
Dirección de las nubes. (Del norte)
Clase de nubes altas (Circus densus)
Clase de nubes medias. (Altocúmulus translucidos).
Temperatura ambiente a la hora de la observación en grados enteros.
Cantidad total de nubes en décimos de cielo. (Cielo completamente cubierto).
Visibilidad horizontal la hora de la observación, (10 Kms).
Estado del tiempo a la hora de la observación. (Lluvia ligera a la hora de la observación: tempestad eléctrica en la hora anterior).
Temperatura del punto de rocío a la hora de la observación en grados enteros

Velocidad del viento superficial a la hora de la observación (12 nudos).

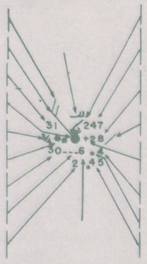

Altura de la base de las nubes más bajas (1500 a 1900 metros)

Presión barométrica reducida al nivel del mar y a la gravedad normal en decenas, unidades y décimos de milibario.
Signo más o menos nos indica si la presión está más alta o más baja que hace tres horas.
Característica de tendencia barométrica durante las horas anteriores.
Total de la tendencia barométrica durante a las tres horas últimas, expresadas en décimos de milibario.
Altura de la precipitación en milímetros enteros.
Estado del tiempo en el periodo anterior a la hora de la observación (Lluvias)
Cantidad total de nubes bajas a la hora de la observación (6 décimos)
Clase de nubes bajas. (Cumulo Nimbus.)

PROYECCION ORTOMORFA DE MERCATOR

ESCALA 10,000000 EXACTA A LA LATITUD DE 22°30

VIERNES 25 DE JULIO DE 1969. 6.00 HS. (MERID 90)

PRONOSTICO DEL TIEMPO PARA MAÑANA

Regiones

1 — Calurosa. Cielo medio Nublado. No habrá Lluvias. Vientos moderados Occidentales.

2 — Calurosa. Cielo medio Nublado. No habrá Lluvias. Vientos moderados del Suroeste.

3 — Calurosa. Cielo Despejado. No habrá Lluvias. Vientos moderados del Suroeste.

4 — Calurosa. Cielo Nublado. Lluvias Aisladas. Vientos moderados del Suroeste.

5 — Calurosa. Cielo Nublado. Lluvias Regulares. Vientos moderados del Sureste.

6 — Calurosa. Cielo Nublado. Lluvias Aisladas.

7 — Calurosa. Cielo medio Nublado. Lluvias Regulares.

8 — Calurosa. Cielo Nublado. Lluvias Aisladas.

9 — Calurosa. Cielo Nublado. Lluvias Aisladas.

10 — Calurosa. Cielo Nublado. Lluvias Aisladas. Vientos moderados del Sureste.

11 — Calurosa. Cielo Nublado. Lluvias Aisladas. Vientos moderados del Este.

12 — Calurosa. Cielo Nublado. Lluvias Aisladas. Vientos moderados del Este.

VALLE DE MEXICO

Ligero ascenso de temperatura. Medio nublado por la mañana. Aumento de nublados por la tarde con algunas lluvias Vientos moderados del sureste y noreste.

ZINCOGRAFIA DE LA DIRECCION DE GEOGRAFIA Y METEOROLOGIA

CARTA DEL TIEMPO
SERVICIO METEOROLOGICO MEXICANO
Dirección verdadera de donde el viento sopla, a la hora de la observación en 14 rumbos (Del noreste).
Dirección de las nubes. (Del norte).
Clase de nubes altas (Circus densus)
Clase de nubes medias. (Altocúmulus translucidos).
Temperatura ambiente a la hora de la observación en grados enteros.
Cantidad total de nubes en décimos de cielo. (Cielo completamente cubierto).
Visibilidad horizontal la hora de la observación, (10 Kms).
Estado del tiempo a la hora de la observación. (Lluvia ligera a la hora de la observación: tempestad eléctrica en la hora anterior).
Temperatura del punto de rocío a la hora de la observación en grados enteros
Velocidad del viento superficial a la hora de la observación (12 nudos).
Altura de la base de las nubes más bajas (1500 a 1900 metros)
Presión barométrica reducida al nivel del mar y a la gravedad normal en decenas, unidades y décimos de milibario.
Signo más o menos nos indica si la presión está más alta o más baja que hace tres horas.
Característica de tendencia barométrica durante las horas anteriores.
Total de la tendencia barométrica durante a las tres horas últimas, expresadas en décimos de milibario.
Altura de la precipitación en milímetros enteros.
Estado del tiempo en el periodo anterior a la hora de la observación (Lluvias)
Cantidad total de nubes bajas a la hora de la observación (6 décimos)
Clase de nubes bajas. (Cumulo Nimbus.)
PROYECCION ORTOMORFA DE MERCATOR
ESCALA 10,000,000 EXACTA A LA LATITUD DE 22°30
SABADO 26 DE JULIO DE 1969. 6.00 HS. (MERID 90)
PRONOSTICO DEL TIEMPO PARA MAÑANA
Regiones
1 Caluroso. Cielo medio Nublado. No habrá Lluvias. Vientos moderados del Sureste.
2 Caluroso. Cielo medio Nublado. No habrá Lluvias. Vientos moderados del Sureste.
3 Caluroso. Cielo Despejado. No habrá Lluvias. Vientos moderados del Sureste.
4 Caluroso. Cielo medio Nublado. No habrá Lluvias. Vientos moderados del Noreste.
5 Caluroso. Cielo medio Nublado. No habrá Lluvias. Vientos moderados del Sureste.
6 Poco cambio en la temperatura. Cielo medio Nublado. Lluvias Escasas.
7 Caluroso. Cielo Nublado. Lluvias Escasas.
8 Caluroso. Cielo Nublado. Lluvias Escasas.
9 Caluroso. Cielo Nublado. Lluvias Aisladas.
10 Caluroso. Cielo medio Nublado. No habrá Lluvias. Vientos moderados del Sureste.
11 Caluroso. Cielo Nublado. Lluvias Escasas. Vientos moderados del Este.
12 Poco cambio en la temperatura. Cielo Nublado. Lluvias Escasas. Vientos moderados del Este.
VALLE DE MEXICO
Poco cambio de temperatura. Medio nublado por la mañana. Aumento de nublados con algunas lluvias por la tarde y noche. Vientos moderados del sureste.
OCEANO PACIFICO
GOLFO DE MEXICO
ZINCOGRAFIA DE LA DIRECCION DE GEOGRAFIA Y METEOROLOGIA

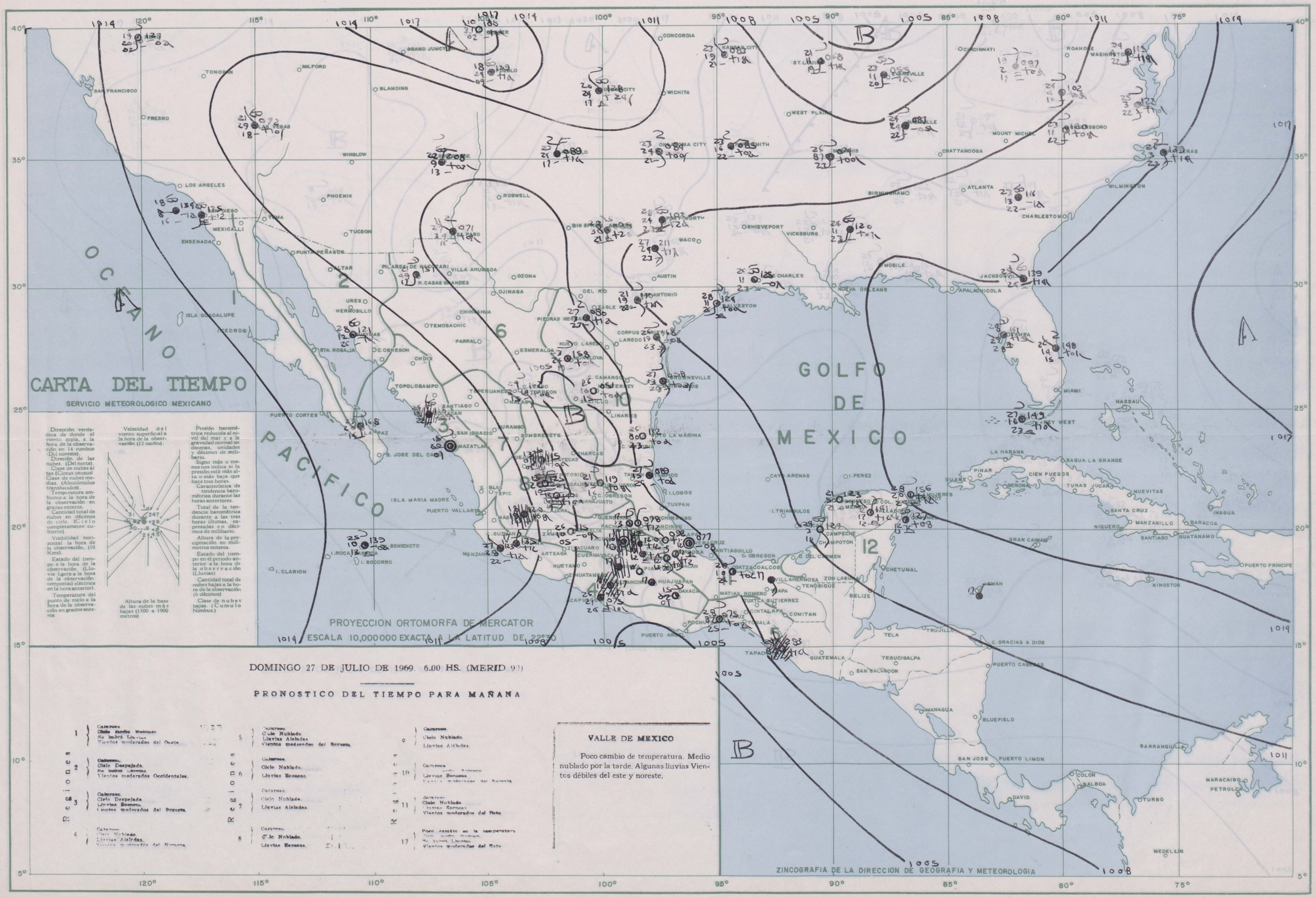
CARTA DEL TIEMPO
SERVICIO METEOROLOGICO MEXICANO
Dirección verdadera de donde el viento sopla, a la hora de la observación en 14 rumbos (Del noreste).
Dirección de las nubes. (Del norte).
Clase de nubes altas (Circus densus) Clase de nubes medias. (Altocúmulus translucidos).
Temperatura ambiente a la hora de la observación en grados enteros.
Cantidad total de nubes en décimos de cielo. (Cielo completamente cubierto).
Visibilidad horizontal la hora de la observación, (10 Kms).
Estado del tiempo a la hora de la observación. (Lluvia ligera a la hora de la observación: tempestad eléctrica en la hora anterior).
Temperatura del punto de rocío a la hora de la observación en grados enteros
Velocidad del viento superficial a la hora de la observación (12 nudos).
Altura de la base de las nubes más bajas (1500 a 1900 metros)
Presión barométrica reducida al nivel del mar y a la gravedad normal en decenas, unidades y décimos de milibario.
Signo más o menos nos indica si la presión está más alta o más baja que hace tres horas.
Característica de tendencia barométrica durante las horas anteriores.
Total de la tendencia barométrica durante a las tres horas últimas, expresadas en décimos de milibario.
Altura de la precipitación en milímetros enteros.
Estado del tiempo en el periodo anterior a la hora de la observación (Lluvias)
Cantidad total de nubes bajas a la hora de la observación (6 décimos)
Clase de nubes bajas. (Cumulo Nimbus.)
OCEANO PACIFICO
GOLFO DE MEXICO
PROYECCION ORTOMORFA DE MERCATOR
ESCALA 10,000000 EXACTA A LA LATITUD DE 22°30'
DOMINGO 27 DE JULIO DE 1969. 6.00 HS. (MERID 9)
PRONOSTICO DEL TIEMPO PARA MAÑANA
Regiones
1 Caluroso. Cielo medio Nublado. No habrá Lluvias. Vientos moderados del Oeste.
2 Caluroso. Cielo Despejado. No habrá Lluvias. Vientos moderados Occidentales.
3 Caluroso. Cielo Despejado. Lluvias Escasas. Vientos moderados del Sureste.
4 Caluroso. Cielo Nublado. Lluvias Aisladas. Vientos moderados del Noreste.
5 Caluroso. Cielo Nublado. Lluvias Aisladas. Vientos moderados del Sureste.
6 Caluroso. Cielo Nublado. Lluvias Escasas.
7 Caluroso. Cielo Nublado. Lluvias Aisladas.
8 Caluroso. Cielo Nublado. Lluvias Escasas.
9 Caluroso. Cielo Nublado. Lluvias Aisladas.
10 Caluroso. Lluvias Escasas. Vientos moderados del Sureste.
11 Caluroso. Cielo Nublado. Lluvias Escasas. Vientos moderados del Este.
12 Poco cambio en la temperatura. No habrá Lluvias. Vientos moderados del Este.
VALLE DE MEXICO
Poco cambio de temperatura. Medio nublado por la tarde. Algunas lluvias Vientos débiles del este y noreste.
ZINCOGRAFIA DE LA DIRECCION DE GEOGRAFIA Y METEOROLOGIA

CARTA DEL TIEMPO

SERVICIO METEOROLOGICO MEXICANO

Dirección verdadera de donde el viento sopla, a la hora de la observación en 14 rumbos (Del noreste).
Dirección de las nubes. (Del norte).
Clase de nubes altas (Circus stensus) Clase de nubes medias. (Altocúmulus translucidos).
Temperatura ambiente a la hora de la observación en grados enteros.
Cantidad total de nubes en décimos de cielo. (Cielo completamente cubierto).
Visibilidad horizontal a la hora de la observación. (10 Kms).
Estado del tiempo a la hora de la observación. (Lluvia ligera a la hora de la observación: tempestad eléctrica en la hora anterior).
Temperatura del punto de rocío a la hora de la observación en grados enteros.

Velocidad del viento superficial a la hora de la observación (12 nudos).

Altura de la base de las nubes más bajas (1500 a 1900 metros)

Presión barométrica reducida al nivel del mar y a la gravedad normal en decenas, unidades y décimos de milibario.
Signo más o menos nos indica si la presión está más alta o más baja que hace tres horas.
Característica de tendencia barométrica durante las horas anteriores.
Total de la tendencia barométrica durante a las tres horas últimas, expresadas en décimos de milibario.
Altura de la precipitación en milímetros enteros.
Estado del tiempo en el periodo anterior a la hora de la observación (Lluvias)
Cantidad total de nubes bajas a la hora de la observación (0 décimos)
Clase de nubes bajas. (Cumulo Nimbus.)

PROYECCION ORTOMORFA DE MERCATOR

ESCALA 10,000,000 EXACTA A LA LATITUD DE 22°30

LUNES 28 DE JULIO DE 1969. 6.00 HS. (MERID 90)

PRONOSTICO DEL TIEMPO PARA MAÑANA

Regiones

1 Calurosa. Cielo medio Nublado. No habrá Lluvias. Vientos moderados del Suroeste.

2 Calurosa. Cielo Despejado. No habrá Lluvias. Vientos moderados del Noreste.

3 Calurosa. Cielo medio Nublado. No habrá Lluvias. Vientos moderados del Suroeste.

4 Calurosa. Cielo Nublado. No habrá Lluvias. Vientos moderados del Suroeste.

5 Calurosa. Cielo Nublado. Lluvias Aisladas. Vientos moderados del Suroeste.

6 Calurosa. Cielo medio Nublado. Lluvias Escasas.

7 Calurosa. Cielo medio Nublado. Lluvias Escasas.

8 Calurosa. Cielo Nublado. Lluvias Aisladas.

9 Calurosa. Cielo Nublado. Lluvias Aisladas.

10 Calurosa. No habrá Lluvias. Vientos moderados del Suroeste.

11 Calurosa. Cielo medio Nublado. Lluvias Escasas. Vientos moderados del Este.

12 Calurosa. Cielo medio Nublado. Lluvias Escasas. Vientos moderados del Este.

VALLE DE MEXICO

Ligero ascenso de temperatura. Medio nublado por la tarde con algunas lluvias Vientos moderados variables.

ZINCOGRAFIA DE LA DIRECCION DE GEOGRAFIA Y METEOROLOGIA

CARTA DEL TIEMPO

SERVICIO METEOROLOGICO MEXICANO

Dirección verdadera de donde el viento sopla, a la hora de la observación en 14 rumbos (Del norteste).
Dirección de las nubes. (Del norte).
Clase de nubes altas (Cirrus cirrusl. Clase de nubes medias. (Altocúmulus translucidos).
Temperatura ambiente a la hora de la observación en grados enteros.
Cantidad total de nubes en décimos de cielo. (Cielo completamente cubierto)
Visibilidad horizontal la hora de la observación. (10 Kms).
Estado del tiempo a la hora de la observación. (Lluvia ligera a la hora de la observación; tempestad eléctrica en la hora anterior).
Temperatura del punto de rocío a la hora de la observación en grados enteros

Velocidad del viento superficial a la hora de la observación (12 nudos).

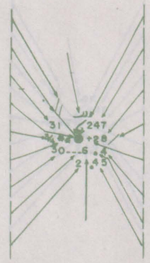

Altura de la base de las nubes más bajas (1500 a 1900 metros)

Presión barométrica reducida al nivel del mar y a la gravedad normal en decenas, unidades y décimos de milibario.
Signo más o menos nos indica si la presión está más alta o más baja que hace tres horas.
Característica de tendencia barométrica durante las horas anteriores.
Total de la tendencia barométrica durante a las tres horas últimas, expresadas en décimos de milibario.
Altura de la precipitación en milímetros enteros.
Estado del tiempo en el periodo anterior a la hora de la observación (Lluvias)
Cantidad total de nubes bajas a la hora de la observación (o décimos)
Clase de nubes bajas. (Cumulo Nimbus.)

PROYECCION ORTOMORFA DE MERCATOR
ESCALA 10,000000 EXACTA A LA LATITUD DE 22°30

MARTES 29 DE JULIO DE 1969. 6.00 HS. (MERID 90)

PRONOSTICO DEL TIEMPO PARA MAÑANA

Regiones		
1	Calurosa. Cielo Despejado. No habrá Lluvias. Vientos moderados del Suroeste.	
2	Calurosa. Cielo medio Nublado. No habrá Lluvias. Vientos moderados del Suroeste.	
3	Calurosa. Cielo Despejado. No habrá Lluvias. Vientos moderados del Suroeste.	
4	Calurosa. Cielo medio Nublado. Lluvias Escasas. Vientos moderados del Suroeste.	
5	Calurosa. Cielo Nublado. Lluvias Aisladas. Vientos moderados del Sureste.	
6	Calurosa. Cielo medio Nublado. Lluvias Escasas.	
7	Poco cambio en la temperatura. Cielo medio Nublado. Lluvias Escasas.	
8	Poco cambio en la temperatura. Cielo medio Nublado. Lluvias Escasas.	
9	Calurosa. Cielo medio Nublado. Lluvias Escasas.	
10	Calurosa. Cielo medio Nublado. No habrá Lluvias. Vientos moderados del Suroeste.	
11	Calurosa. Cielo medio Nublado. Lluvias Escasas. Vientos moderados del Noroeste.	
12	Calurosa. Cielo medio Nublado. No habrá Lluvias. Vientos moderados del Este.	

VALLE DE MEXICO

No habrá cambio en la temperatura.
Medio nublado. Lluvias ocasionales.

ZINCOGRAFIA DE LA DIRECCION DE GEOGRAFIA Y METEOROLOGIA

CARTA DEL TIEMPO

SERVICIO METEOROLOGICO MEXICANO

Dirección verdadera de donde el viento sopla, a la hora de la observación en 14 rumbos (Del norte).
Clase de nubes altas (Cirrus densus).
Clase de nubes medias. (Altocúmulus translucidus).
Temperatura ambiente a la hora de la observación en grados enteros.
Cantidad total de nubes en décimos de cielo. (Cielo completamente cubierto).
Visibilidad horizontal la hora de la observación, (10 Kms).
Estado del tiempo a la hora de la observación. (Lluvia ligera a la hora de la observación: tempestad eléctrica en la hora anterior).
Temperatura del punto de rocío a la hora de la observación en grados enteros.

Velocidad del viento superficial a la hora de la observación (12 nudos).

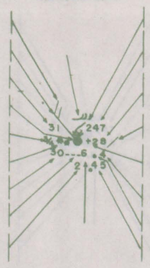

Altura de la base de las nubes más bajas (1500 a 1900 metros)

Presión barométrica reducida al nivel del mar y a la gravedad normal en decenas, unidades y décimos de milibario.
Signo más o menos nos indica si la presión está más alta o más baja que hace tres horas.
Característica de tendencia barométrica durante las horas anteriores.
Total de la tendencia barométrica durante a las tres horas últimas, expresadas en décimos de milibario.
Altura de la precipitación en milímetros enteros.
Estado del tiempo en el período anterior a la hora de la observación (Lluvias).
Cantidad total de nubes bajas a la hora de la observación (0 décimos)
Clase de nubes bajas. (Cumulo Nimbus.)

PROYECCION ORTOMORFA DE MERCATOR
ESCALA 10,000000 EXACTA A LA LATITUD DE 22°30

MIERCOLES 30 DE JULIO DE 1969. 6.00 HS. (MERID 90)

PRONOSTICO DEL TIEMPO PARA MAÑANA

Regiones 1 a 4

1 — Caluroso. Cielo medio Nublado. No habrá Lluvias. Vientos moderados del Suroeste.

2 — Caluroso. Cielo medio Nublado. No habrá Lluvias. Vientos moderados del Suroeste.

3 — Caluroso. Cielo medio Nublado. No habrá Lluvias. Vientos moderados del Suroeste.

4 — Caluroso. Cielo Nublado. Lluvias Escasas. Vientos moderados del Suroeste.

Regiones 5 a 8

5 — Caluroso. Cielo Nublado. Lluvias Aisladas. Vientos moderados del Suroeste.

6 — Caluroso. Cielo medio Nublado. Lluvias Escasas.

7 — Caluroso. Cielo medio Nublado. Lluvias Escasas.

8 — Caluroso. Cielo Nublado. Lluvias Escasas.

Regiones 9 a 12

9 — Caluroso. Cielo Nublado. Lluvias Escasas.

10 — Caluroso. Cielo medio Nublado. No habrá Lluvias. Vientos moderados del Este.

11 — Caluroso. Cielo medio Nublado. Lluvias Escasas. Vientos moderados del Este.

12 — Caluroso. Cielo medio Nublado. Lluvias Escasas. Vientos moderados del Este.

VALLE DE MEXICO

Caluroso. Medio nublado. Vientos moderados variables.

ZINCOGRAFIA DE LA DIRECCION DE GEOGRAFIA Y METEOROLOGIA

CARTA DEL TIEMPO

SERVICIO METEOROLOGICO MEXICANO

Dirección verdadera de donde el viento sopla, a la hora de la observación en 14 rumbos (Del norteaste).

Dirección de las nubes. (Del norte).

Clase de nubes altas (Cirrus cirrus) Clase de nubes medias. (Altocúmulus translucidus).

Temperatura ambiente a la hora de la observación en grados enteros.

Cantidad total de nubes en décimos de cielo. (Cielo completamente cubierto).

Visibilidad horizontal la hora de la observación. (10 Kms).

Estado del tiempo a la hora de la observación. (Lluvia ligera a la hora de la observación: tempestad eléctrica en la hora anterior).

Temperatura del punto de rocío a la hora de la observación en grados enteros.

Velocidad del viento superficial a la hora de la observación (12 nudos).

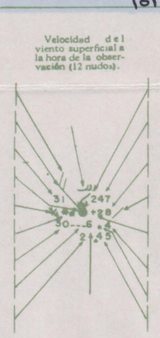

Altura de la base de las nubes más bajas (1500 a 1900 metros)

Presión barométrica reducida al nivel del mar y a la gravedad normal en decenas, unidades y décimos de milibario.

Signo más o menos nos indica si la presión está más alta o más baja que hace tres horas.

Característica de tendencia barométrica durante las horas anteriores.

Total de la tendencia barométrica durante a las tres horas últimas, expresadas en décimos de milibario.

Altura de la precipitación en milímetros enteros.

Estado del tiempo en el periodo anterior a la hora de la observación (Lluvias).

Cantidad total de nubes bajas a la hora de la observación (6 décimos)

Clase de nubes bajas. (Cumulo Nimbus.)

PROYECCION ORTOMORFA DE MERCATOR

ESCALA 10.000000 EXACTA A LA LATITUD DE 22°30

JUEVES 31 DE JULIO DE 1969. 6.00 HS. (MERID 90)

PRONOSTICO DEL TIEMPO PARA MAÑANA

Regiones

1 } Caluroso
Cielo medio Nublado.
No habrá Lluvias
Vientos moderados Occidentales.

2 } Caluroso.
Cielo medio Nublado.
No habrá Lluvias
Vientos moderados del Suroeste.

3 } Poco cambio en la temperatura.
Cielo medio Nublado.
No habrá Lluvias
Vientos moderados del Sureste

4 } Caluroso.
Cielo Nublado.
Lluvias Escasas.
Vientos moderados del Suroeste.

5 } Caluroso.
Lluvias Escasas.
Cielo Nublado.
Vientos moderados del Sureste.

6 } Caluroso.
Cielo medio Nublado.
No habrá Lluvias.

7 } Caluroso.
Cielo medio Nublado.
No habrá Lluvias.

8 } Caluroso.
Cielo medio Nublado.
No habrá Lluvias.

9 } Caluroso.
Cielo medio Nublado.
Lluvias Escasas

10 } Caluroso.
No habrá Lluvias
Vientos moderados del Sureste

11 } Caluroso.
Cielo medio Nublado.
Lluvias Escasas
Vientos moderados del Este.

12 } Caluroso.
Cielo medio Nublado.
Lluvias Escasas
Vientos moderados del Este.

VALLE DE MEXICO

Caluroso. Medio nublado. Vientos moderados del este y sureste.

ZINCOGRAFIA DE LA DIRECCION DE GEOGRAFIA Y METEOROLOGIA