National Oceanic and Atmospheric Administration

ERRATA NOTICE

One or more conditions of the original document may affect the quality of the image, such as:

Discolored pages
Faded or light ink
Binding intrudes into the text

This has been a co-operative project between the NOAA Central Library and the Climate Database Modernization Program, National Climate Data Center (NCDC). To view the original document, please contact the NOAA Central Library in Silver Spring, MD at (301) 713-2607 x124 or Library.Reference@noaa.gov

HOV Services
Imaging Contractor
12200 Kiln Court
Beltsville, MD 20704-1387
July 23, 2010

CARTA DEL TIEMPO

SERVICIO METEOROLOGICO MEXICANO

Dirección verdadera de donde el viento sople, a la hora de la observación en 16 rumbos (Del norueste).
Dirección de las nubes. (Del norte).
Clase de nubes altas (Cirrus cirrus).
Clase de nubes medias. (Altocúmulus translucidus).
Temperatura ambiente a la hora de la observación en grados enteros.
Cantidad total de nubes en décimos de cielo. (Cielo completamente cubierto).
Visibilidad horizontal la hora de la observación. (10 Kms).
Estado del tiempo a la hora de la observación. (Lluvia ligera a la hora de la observación: tempestad eléctrica en la hora anterior).
Temperatura del punto de rocío a la hora de la observación en grados enteros.

Velocidad del viento superficial a la hora de la observación (12 nudos).

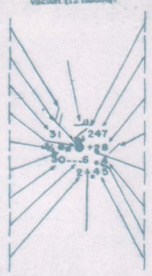

Altura de la base de las nubes más bajas (1500 a 1900 metros)

Presión barométrica reducida al nivel del mar y a la gravedad normal en decenas, unidades y décimos de milibarios.
Signo más o menos nos indica si la presión está más alta o más baja que hace tres horas.
Característica de tendencia barométrica durante las horas anteriores.
Total de la tendencia barométrica durante a las tres horas últimas, expresadas en décimos de milibarios.
Altura de la precipitación en milímetros enteros.
Estado del tiempo en el período anterior a la hora de la observación (Lluvias)
Cantidad total de nubes bajas a la hora de la observación (6 décimos)
Clase de nubes bajas. (Cumulo Nimbus.)

PROYECCION ORTOMORFA DE MERCATOR

ESCALA 10,000000 EXACTA A LA LATITUD DE 22°30

JUEVES 15 DE MAYO DE 1969. 6.00 HS. (MERID 90)

PRONOSTICO DEL TIEMPO PARA MAÑANA

Regiones

1 — Poco cambio en la temperatura. Cielo medio Nublado. No habrá Lluvias. Vientos moderados Occidentales.

2 — Caluroso. Cielo medio Nublado. No habrá Lluvias. Vientos moderados del Oeste.

3 — Caluroso. Cielo medio Nublado. No habrá Lluvias. Vientos moderados del Sureste.

4 — Caluroso. Cielo Despejado. No habrá Lluvias. Vientos moderados del Noreste.

5 — Caluroso. Cielo medio Nublado. Lluvias Escasas. Vientos moderados del Sureste.

6 — No habrá cambio de Temperatura. Cielo medio Nublado. No habrá Lluvias.

7 — No habra cambio de Temperatura. Cielo medio Nublado. No habrá Lluvias.

8 — Caluroso. Cielo medio Nublado. Lluvias Escasas.

9 — Caluroso. Cielo medio Nublado. Lluvias Escasas.

10 — Poco cambio en la temperatura. Cielo medio Nublado. Lluvias Escasas. Vientos moderados del Este.

11 — No habra cambio de Temperatura. Cielo medio Nublado. Lluvias Escasas. Vientos moderados del Este.

12 — Caluroso. Cielo medio Nublado. Lluvias Escasas. Vientos moderados del Norte.

VALLE DE MEXICO

Poco cambio de temperatura. Medio nublado. Lluvias escasas. Vientos moderados variables.

ZINCOGRAFIA DE LA DIRECCION DE GEOGRAFIA Y METEOROLOGIA

CARTA DEL TIEMPO

SERVICIO METEOROLOGICO MEXICANO

VIERNES 16 DE MAYO DE 1969. 6.00 HS. (MERID 90)

PROYECCION ORTOMORFA DE MERCATOR

ESCALA 1:0.000000 EXACTA A LA LATITUD DE 22°30

ZINCOGRAFIA DE LA DIRECCION DE GEOGRAFIA Y METEOROLOGIA

Dirección verdadera de donde el viento sopla, a la hora de la observación en 14 rumbos (Del noreste).
Dirección de las nubes. (Del norte).
Clase de nubes altas (Cirrus cirrus).
Clase de nubes medias. (Altocúmulus translucidos).
Temperatura ambiente a la hora de la observación en grados enteros.
Cantidad total de nubes en décimos de cielo. (Cielo completamente cubierto).
Visibilidad horizontal a la hora de la observación. (10 Kms).
Estado del tiempo a la hora de la observación. (Lluvia ligera a la hora de la observación: tempestad eléctrica en la hora anterior).
Temperatura del punto de rocío a la hora de la observación en grados enteros.

Velocidad del viento superficial a la hora de la observación (12 nudos).

Altura de la base de las nubes más bajas (1 500 a 1 900 metros)

Presión barométrica reducida al nivel del mar y a la gravedad normal en decenas, unidades y décimos de milibario.
Signo más o menos nos indica si la presión está más alta o más baja que hace tres horas.
Característica de tendencia barométrica durante las horas anteriores.
Total de la tendencia barométrica durante a las tres horas últimas, expresadas en décimos de milibario.
Altura de la precipitación en milímetros enteros.
Estado del tiempo en el período anterior a la hora de la observación (Lluvias)
Cantidad total de nubes bajas a la hora de la observación (0 décimos)
Clase de nubes bajas. (Cumulo Nimbus.)

PRONOSTICO DEL TIEMPO PARA MAÑANA

Regiones

1. Poco cambio en la temperatura. Cielo medio nublado. No habrá Lluvias. Vientos moderados del Oeste.
2. Caluroso. Cielo medio Nublado. No habrá Lluvias. Vientos moderados del Oeste.
3. Caluroso. Cielo Despejado. No habrá Lluvias. Vientos moderados del Suroeste.
4. Caluroso. Cielo Despejado. No habrá Lluvias. Vientos moderados del Noreste.
5. Caluroso. Cielo medio Nublado. Lluvias Escasas. Vientos moderados del Suroeste.
6. No habrá cambio de Temperatura. Cielo medio Nublado. No habrá Lluvias.
7. Caluroso. Cielo medio Nublado. No habrá Lluvias.
8. Caluroso. Cielo medio Nublado. Lluvias Escasas.
9. Caluroso. Cielo medio Nublado. Lluvias Escasas.
10. Caluroso. Cielo medio Nublado. Lluvias Escasas. Vientos moderados del Suroeste.
11. Caluroso. Cielo medio Nublado. Lluvias Escasas. Vientos moderados del Este.
12. Caluroso. Cielo medio Nublado. Lluvias Escasas. Vientos moderados del Norte.

VALLE DE MEXICO

Caluroso. Medio nublado. Vientos moderados variables.

CARTA DEL TIEMPO

SERVICIO METEOROLOGICO MEXICANO

OCEANO PACIFICO

GOLFO DE MEXICO

Dirección verdadera de donde el viento sopla, a la hora de la observación en 14 rumbos (Del noreste).
Dirección de las nubes. (Del norte).
Clase de nubes altas (Cirrus cirrus).
Clase de nubes medias. (Altocúmulus translúcidos).
Temperatura ambiente a la hora de la observación en grados enteros.
Cantidad total de nubes en décimos de cielo. (Cielo completamente cubierto).
Visibilidad horizontal la hora de observación. (10 Kms).
Estado del tiempo a la hora de la observación. (Lluvia ligera a la hora de la observación tempestad eléctrica en la hora anterior).
Temperatura del punto de rocío a la hora de la observación en grados enteros

Velocidad del viento superficial a la hora de la observación (12 nudos).

Altura de la base de las nubes más bajas (1500 a 1900 metros)

Presión barométrica reducida al nivel del mar y a la gravedad normal en decenas, unidades y décimos de milibario.
Signo más o menos nos indica si la presión está más alta o más baja que hace tres horas.
Característica de tendencia barométrica durante las horas anteriores.
Total de la tendencia barométrica durante a las tres horas últimas, expresadas en décimos de milibario.
Altura de la precipitación en milímetros enteros.
Estado del tiempo en el periodo anterior a la hora de la observación (Lluvias).
Cantidad total de nubes bajas a la hora de la observación (6 décimos)
Clase de nubes bajas. (Cumulo Nimbus.)

PROYECCION ORTOMORFA DE MERCATOR

ESCALA 10,000000 EXACTA A LA LATITUD DE 22°30

SABADO 17 DE MAYO DE 1969. 6.00 HS. (MERID 90)

PRONOSTICO DEL TIEMPO PARA MAÑANA

Regiones

1 — Poco cambio en la temperatura. Cielo poco Nublado. No habrá Lluvias. Vientos moderados Occidentales.

2 — Caluroso. Cielo medio Nublado. No habrá Lluvias. Vientos moderados del Oeste.

3 — Caluroso. Cielo Despejado. No habrá Lluvias. Vientos moderados del Oeste.

4 — Caluroso. Cielo Despejado. No habrá Lluvias. Vientos moderados del Noreste.

5 — Caluroso. Cielo poco Nublado. Lluvias Escasas. Vientos moderados del Suroeste

6 — No habrá cambio de Temperatura. Cielo medio Nublado. No habrá Lluvias.

7 — Poco cambio en la temperatura. Cielo medio Nublado. No habrá Lluvias.

8 — Caluroso. Cielo medio Nublado. Lluvias Escasas.

9 — Caluroso. Cielo medio Nublado. Lluvias Aisladas.

10 — Caluroso. Cielo medio Nublado. Lluvias Escasas. Vientos moderados del Norte.

11 — Poco cambio en la temperatura. Cielo medio Nublado. Lluvias Escasas. Vientos moderados del Este.

12 — Caluroso. Cielo medio Nublado. Lluvias Escasas. Vientos moderados del Noreste.

VALLE DE MEXICO

Poco cambio de temperatura. Medio nublado. Lluvias escasas. Vientos moderados occidentales.

ZINCOGRAFIA DE LA DIRECCION DE GEOGRAFIA Y METEOROLOGIA

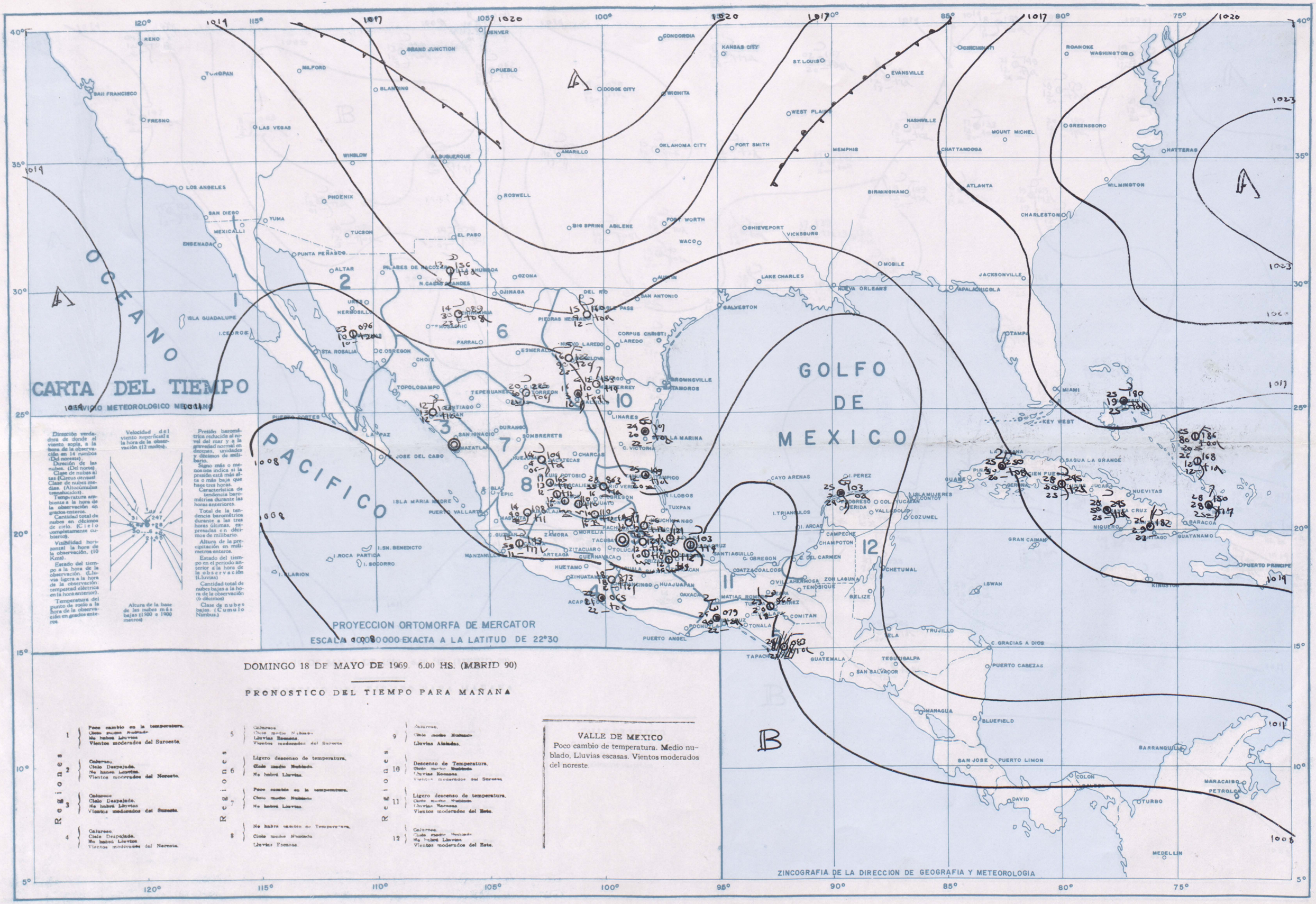

CARTA DEL TIEMPO
SERVICIO METEOROLOGICO MEXICANO
OCEANO PACIFICO
GOLFO DE MEXICO
PROYECCION ORTOMORFA DE MERCATOR
ESCALA 1:10,000,000 EXACTA A LA LATITUD DE 22°30
DOMINGO 18 DE MAYO DE 1969. 6.00 HS. (MERID 90)
PRONOSTICO DEL TIEMPO PARA MAÑANA
Regiones
1 Poco cambio en la temperatura. Cielo medio Nublado. No habrá Lluvias. Vientos moderados del Suroeste.
2 Caluroso. Cielo Despejado. No habrá Lluvias. Vientos moderados del Noreste.
3 Caluroso. Cielo Despejado. No habrá Lluvias. Vientos moderados del Suroeste.
4 Caluroso. Cielo Despejado. No habrá Lluvias. Vientos moderados del Noreste.
5 Caluroso. Cielo medio Nublado. Lluvias Escasas. Vientos moderados del Suroeste.
6 Ligero descenso de temperatura. Cielo medio Nublado. No habrá Lluvias.
7 Poco cambio en la temperatura. Cielo medio Nublado. No habrá Lluvias.
8 No habrá cambio de Temperatura. Cielo medio Nublado. Lluvias Escasas.
9 Caluroso. Cielo medio Nublado. Lluvias Aisladas.
10 Descenso de Temperatura. Cielo medio Nublado. Lluvias Escasas. Vientos moderados del Suroeste.
11 Ligero descenso de temperatura. Cielo medio Nublado. Lluvias Escasas. Vientos moderados del Este.
12 Caluroso. Cielo medio Nublado. No habrá Lluvias. Vientos moderados del Este.
VALLE DE MEXICO
Poco cambio de temperatura. Medio nublado, Lluvias escasas. Vientos moderados del noreste.
ZINCOGRAFIA DE LA DIRECCION DE GEOGRAFIA Y METEOROLOGIA

CARTA DEL TIEMPO

SERVICIO METEOROLOGICO MEXICANO

Dirección verdadera de donde el viento sopla, a la hora de la observación en 14 rumbos (Del noreste).
Dirección de las nubes. (Del norte)
Clase de nubes altas (Cirrus cirrus)
Clase de nubes medias. (Altocúmulus translucidos).
Temperatura ambiente a la hora de la observación en grados enteros.
Cantidad total de nubes en décimos de cielo. (Cielo completamente cubierto).
Visibilidad horizontal la hora de la observación. (10 Kms).
Estado del tiempo a la hora de la observación. (Lluvia ligera a la hora de la observación: tempestad eléctrica en la hora anterior).
Temperatura del punto de rocío a la hora de la observación en grados enteros

Velocidad del viento superficial a la hora de la observación (12 nudos).

Altura de la base de las nubes más bajas (1500 a 1900 metros)

Presión barométrica reducida al nivel del mar y a la gravedad normal en decenas, unidades y décimos de milibario.
Signo más o menos nos indica si la presión está más alta o más baja que hace tres horas.
Característica de tendencia barométrica durante las horas anteriores.
Total de la tendencia barométrica durante a las tres horas últimas, expresadas en décimos de milibario.
Altura de la precipitación en milímetros enteros.
Estado del tiempo en el periodo anterior a la hora de la observación (6 décimos)
Cantidad total de nubes bajas a la hora de la observación (6 décimos)
Clase de nubes bajas. (Cumulo Nimbus.)

PROYECCION ORTOMORFA DE MERCATOR

ESCALA 1:10,000000 EXACTA A LA LATITUD DE 22°30

LUNES 19 DE MAYO DE 1969. 6.00 HS. (MERID 90)

PRONOSTICO DEL TIEMPO PARA MAÑANA

Regiones

1 — Caluroso. Cielo medio Nublado. No habrá Lluvias. Vientos moderados Occidentales.

2 — Caluroso. Cielo medio Nublado. No habrá Lluvias. Vientos moderados del Suroeste.

3 — Caluroso. Cielo Despejado. No habrá Lluvias. Vientos moderados del Suroeste.

4 — Caluroso. Cielo Despejado. No habrá Lluvias. Vientos moderados del Noroeste.

5 — Caluroso. Cielo medio Nublado. Lluvias Escasas. Vientos moderados del Suroeste.

6 — No habrá cambio de Temperatura. Cielo medio Nublado. No habrá Lluvias.

7 — Caluroso. Cielo medio Nublado. No habrá Lluvias

8 — Caluroso. Cielo medio Nublado. Lluvias Escasas.

9 — Caluroso. Cielo medio Nublado. Lluvias Aisladas.

10 — Caluroso. Cielo medio Nublado. Lluvias Escasas. Vientos moderados del Suroeste.

11 — Caluroso. Cielo medio Nublado. Lluvias Escasas. Vientos moderados del Este.

12 — Caluroso. Cielo Nublado. Lluvias Aisladas. Vientos moderados del Este.

VALLE DE MEXICO

Caluroso. Despejado por la mañana. Nublado con lluvias escasas por la tarde. Vientos moderados variables.

ZINCOGRAFIA DE LA DIRECCION DE GEOGRAFIA Y METEOROLOGIA

MAY 20, 1969 missin g.

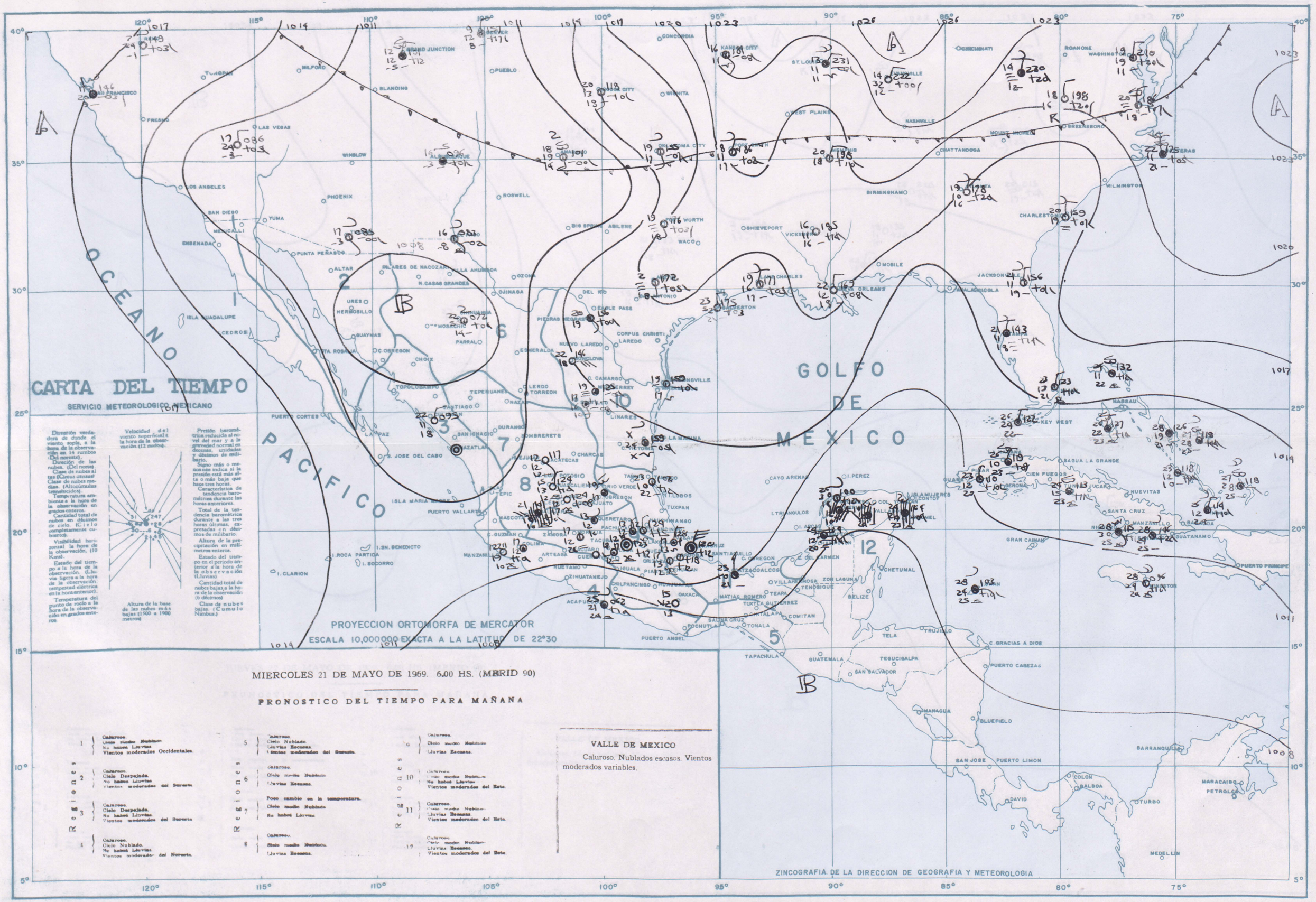
CARTA DEL TIEMPO
SERVICIO METEOROLOGICO MEXICANO
Dirección verdadera de donde el viento sopla, a la hora de la observación en 14 rumbos (Del noreste).
Dirección de las nubes. (Del norte).
Clase de nubes altas (Cirrus densus)
Clase de nubes medias. (Altocúmulus translucidos).
Temperatura ambiente a la hora de la observación en grados enteros.
Cantidad total de nubes en décimos de cielo. (Cielo completamente cubierto).
Visibilidad horizontal la hora de la observación. (10 Kms).
Estado del tiempo a la hora de la observación. (Lluvia ligera a la hora de la observación: tempestad eléctrica en la hora anterior).
Temperatura del punto de rocío a la hora de la observación en grados enteros.
Velocidad del viento superficial a la hora de la observación (12 nudos).
Altura de la base de las nubes más bajas (1500 a 1900 metros)
Presión barométrica reducida al nivel del mar y a la gravedad normal en decenas, unidades y décimos de milibario.
Signo más o menos nos indica si la presión está más alta o más baja que hace tres horas.
Característica de tendencia barométrica durante las horas anteriores.
Total de la tendencia barométrica durante a las tres horas últimas, expresadas en décimos de milibario.
Altura de la precipitación en milímetros enteros.
Estado del tiempo en el periodo anterior a la hora de la observación (Lluvias)
Cantidad total de nubes bajas a la hora de la observación (6 décimos)
Clase de nubes bajas. (Cumulo Nimbus.)
PROYECCION ORTOMORFA DE MERCATOR
ESCALA 10,000000 EXACTA A LA LATITUD DE 22°30
OCEANO PACIFICO
GOLFO DE MEXICO
MIERCOLES 21 DE MAYO DE 1969. 6.00 HS. (MERID 90)
PRONOSTICO DEL TIEMPO PARA MAÑANA
Regiones
1 Caluroso. Cielo Nublado. No habrá Lluvias. Vientos moderados Occidentales.
2 Caluroso. Cielo Despejado. No habrá Lluvias. Vientos moderados del Sureste.
3 Caluroso. Cielo Despejado. No habrá Lluvias. Vientos moderados del Sureste.
4 Caluroso. Cielo Nublado. No habrá Lluvias. Vientos moderados del Noreste.
5 Caluroso. Cielo Nublado. Lluvias Escasas. Vientos moderados del Sureste.
6 Caluroso. Cielo medio Nublado. Lluvias Escasas.
7 Poco cambio en la temperatura. Cielo medio Nublado. No habrá Lluvias.
8 Caluroso. Cielo medio Nublado. Lluvias Escasas.
9 Caluroso. Cielo medio Nublado. Lluvias Escasas.
10 Caluroso. Cielo medio Nublado. No habrá Lluvias. Vientos moderados del Este.
11 Caluroso. Cielo medio Nublado. Lluvias Escasas. Vientos moderados del Este.
12 Caluroso. Cielo medio Nublado. Lluvias Escasas. Vientos moderados del Este.
VALLE DE MEXICO
Caluroso. Nublados escasos. Vientos moderados variables.
ZINCOGRAFIA DE LA DIRECCION DE GEOGRAFIA Y METEOROLOGIA

CARTA DEL TIEMPO

SERVICIO METEOROLOGICO MEXICANO

Dirección verdadera de donde el viento sopla, a la hora de la observación en 14 rumbos (Del noreste).

Dirección de las nubes. (Del norte).

Clase de nubes altas (Cirrus cirrus)

Clase de nubes medias. (Altocúmulus translúcidos).

Temperatura ambiente a la hora de la observación en grados enteros.

Cantidad total de nubes en décimos de cielo. (Cielo completamente cubierto).

Visibilidad horizontal la hora de observación. (10 Kms).

Estado del tiempo a la hora de la observación. (Lluvia ligera a la hora de la observación: tempestad eléctrica en la hora anterior).

Temperatura del punto de rocío a la hora de la observación en grados enteros

Velocidad del viento superficial a la hora de la observación (12 nudos).

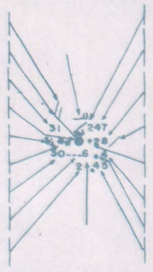

Altura de la base de las nubes más bajas (1500 a 1900 metros)

Presión barométrica reducida al nivel del mar y a la gravedad normal en decenas, unidades y décimos de milibario.

Signo más o menos nos indica si la presión está más alta o más baja que hace tres horas.

Característica de tendencia barométrica durante las horas anteriores.

Total de la tendencia barométrica durante a las tres horas últimas, expresadas en décimos de milibario.

Altura de la precipitación en milímetros enteros.

Estado del tiempo en el periodo anterior a la hora de la observación (Lluvias)

Cantidad total de nubes bajas a la hora de observación: (0 décimos)

Clase de nubes bajas. (Cumulo Nimbus.)

PROYECCION ORTOMORFA DE MERCATOR

ESCALA 10,000000 EXACTA A LA LATITUD DE 22°30

JUEVES 22 DE MAYO DE 1969. 6.00 HS. (MERID 90)

PRONOSTICO DEL TIEMPO PARA MAÑANA

Regiones 1 a 4

1. Caluroso. Cielo medio Nublado. No habrá Lluvias. Vientos moderados del Suroeste.
2. Caluroso. Cielo medio Nublado. No habrá Lluvias. Vientos moderados del Oeste.
3. Caluroso. Cielo medio Nublado. No habrá Lluvias. Vientos moderados del Suroeste.
4. Caluroso. Cielo medio Nublado. No habrá Lluvias. Vientos moderados del Suroeste.

Regiones 5 a 8

5. Caluroso. Cielo medio Nublado. Lluvias Aisladas. Vientos moderados del Suroeste.
6. Poco cambio en la temperatura. Cielo medio Nublado. No habrá Lluvias.
7. Caluroso. Cielo medio Nublado. No habrá Lluvias.
8. Caluroso. Cielo medio Nublado. Lluvias Escasas.

Regiones 9 a 12

9. Caluroso. Cielo medio Nublado. Lluvias Escasas.
10. Caluroso. Cielo medio Nublado. No habrá Lluvias. Vientos moderados del Suroeste.
11. Caluroso. Cielo medio Nublado. No habrá Lluvias. Vientos moderados del Este.
12. Caluroso. Cielo medio Nublado. Lluvias Aisladas. Vientos moderados del Este.

VALLE DE MEXICO

Caluroso. Medio nublado. Vientos moderados variables.

ZINCOGRAFIA DE LA DIRECCION DE GEOGRAFIA Y METEOROLOGIA

CARTA DEL TIEMPO

SERVICIO METEOROLOGICO MEXICANO

Dirección verdadera de donde el viento sopla, a la hora de la observación en 14 rumbos (Del noreste).
Dirección de las nubes. (Del norte).
Clase de nubes altas (Cirrus cirrus).
Clase de nubes medias. (Altocúmulus translúcidos).
Temperatura ambiente a la hora de la observación en grados enteros.
Cantidad total de nubes en décimos de cielo. (Cielo completamente cubierto).
Visibilidad horizontal a la hora de la observación. (10 Kmts).
Estado del tiempo a la hora de la observación. (Lluvia ligera a la hora de la observación. tempestad eléctrica en la hora anterior).
Temperatura del punto de rocío a la hora de la observación en grados enteros.

Velocidad del viento superficial a la hora de la observación (12 nudos).

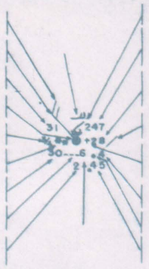

Altura de la base de las nubes más bajas (1500 a 1900 metros)

Presión barométrica reducida al nivel del mar y a la gravedad normal en decenas, unidades y décimos de milibario.
Signo más o menos que indica si la presión está más alta o más baja que hace tres horas.
Característica de tendencia barométrica durante las horas anteriores.
Total de la tendencia barométrica durante a las tres horas últimas, expresadas en décimos de milibario.
Altura de la precipitación en milímetros enteros.
Estado del tiempo en el periodo anterior a la hora de observación (Lluvias)
Cantidad total de nubes bajas a la hora de la observación (6 décimos)
Clase de nubes bajas. (Cumulo Nimbus.)

PROYECCION ORTOMORFA DE MERCATOR
ESCALA 10,000000 EXACTA A LA LATITUD DE 22°30

VIERNES 23 DE MAYO DE 1969. 6.00 HS. (MERID 90)

PRONOSTICO DEL TIEMPO PARA MAÑANA

Regiones

1. Caluroso. Cielo medio Nublado. No habrá Lluvias. Vientos moderados del Noroeste.
2. Caluroso. Cielo medio Nublado. No habrá Lluvias. Vientos moderados del Este.
3. Poco cambio en la temperatura. Cielo medio Nublado. No habrá Lluvias. Vientos moderados del Sureste.
4. Poco cambio en la temperatura. Cielo medio Nublado. No habrá Lluvias. Vientos moderados del Sureste.
5. Caluroso. Cielo medio Nublado. No habrá Lluvias. Vientos moderados del Sureste.
6. Poco cambio en la temperatura. Cielo medio Nublado. Lluvias Escasas.
7. Caluroso. Cielo medio Nublado. Lluvias Escasas.
8. Caluroso. Cielo medio Nublado. Lluvias Escasas.
9. Caluroso. Cielo medio Nublado. Lluvias Escasas.
10. Poco cambio en la temperatura. Cielo medio Nublado. No habrá Lluvias. Vientos moderados del Sureste.
11. Caluroso. Cielo medio Nublado. No habrá Lluvias. Vientos moderados del Noreste.
12. Caluroso. Cielo medio Nublado. Lluvias Aisladas. Vientos moderados del Este.

VALLE DE MEXICO

Caluroso. Medio nublado. Vientos moderados variables.

ZINCOGRAFIA DE LA DIRECCION DE GEOGRAFIA Y METEOROLOGIA

CARTA DEL TIEMPO
SERVICIO METEOROLOGICO MEXICANO
Dirección verdadera de donde el viento sopla, a la hora de la observación en 14 rumbos (Del noreste).
Dirección de las nubes. (Del norte).
Clase de nubes altas (Circus densus)
Clase de nubes medias. (Altocúmulus translucidos).
Temperatura ambiente a la hora de la observación en grados enteros.
Cantidad total de nubes en décimos de cielo. (Cielo completamente cubierto).
Visibilidad horizontal la hora de la observación. (10 Kms).
Estado del tiempo a la hora de la observación. (Lluvia ligera a la hora de la observación: tempestad eléctrica en la hora anterior).
Temperatura del punto de rocío a la hora de la observación en grados enteros.
Velocidad del viento superficial a la hora de la observación (12 nudos).
Altura de la base de las nubes más bajas (1500 a 1900 metros)
Presión barométrica reducida al nivel del mar y a la gravedad normal en decenas, unidades y décimos de milibario.
Signo más o menos nos indica si la presión está más alta o más baja que hace tres horas.
Característica de tendencia barométrica durante las horas anteriores.
Total de la tendencia barométrica durante a las tres horas últimas, expresadas en décimos de milibario.
Altura de la precipitación en milímetros enteros.
Estado del tiempo en el periodo anterior a la hora de la observación (Lluvias)
Cantidad total de nubes bajas a la hora de la observación (6 décimos)
Clase de nubes bajas. (Cumulo Nimbus.)
PROYECCION ORTOMORFA DE MERCATOR
ESCALA 10,000000 EXACTA A LA LATITUD DE 22°30
SABADO 24 DE MAYO DE 1969. 6.00 HS. (MERID 90)
PRONOSTICO DEL TIEMPO PARA MAÑANA
Regiones
1 Caluroso. Cielo Despejado. No habrá Lluvias. Vientos moderados del Noroeste.
2 Caluroso. Cielo medio Nublado. Lluvias Escasas. Vientos moderados del Sureste.
3 Caluroso. Cielo medio Nublado. No habrá Lluvias. Vientos moderados del Sureste.
4 Caluroso. Cielo medio Nublado. Lluvias Escasas. Vientos moderados del Sureste.
5 Caluroso. Cielo medio Nublado. Lluvias Escasas. Vientos moderados del Sureste.
6 Caluroso. Cielo medio Nublado. No habrá Lluvias.
7 Caluroso. Cielo medio Nublado. No habrá Lluvias.
8 Caluroso. Cielo medio Nublado. Lluvias Escasas.
9 Caluroso. Cielo medio Nublado. Lluvias Escasas.
10 Poco cambio en la temperatura. Cielo medio Nublado. No habrá Lluvias. Vientos moderados del Este.
11 Caluroso. Cielo medio Nublado. No habrá Lluvias. Vientos moderados del Este.
12 Caluroso. Cielo medio Nublado. Lluvias Escasas. Vientos moderados del Este.
VALLE DE MEXICO
Caluroso. Medio nublado. Lluvias aisladas. Vientos moderados del este.
OCEANO PACIFICO
GOLFO DE MEXICO
ZINCOGRAFIA DE LA DIRECCION DE GEOGRAFIA Y METEOROLOGIA

CARTA DEL TIEMPO

SERVICIO METEOROLOGICO MEXICANO

Dirección verdadera de donde el viento sopla, a la hora de la observación en 14 rumbos (Del noreste).
Dirección de las nubes. (Del norte).
Clase de nubes altas (Cirrus cirrus).
Clase de nubes medias. (Altocúmulus translúcidos).
Temperatura ambiente a la hora de la observación en grados enteros.
Cantidad total de nubes en décimos de cielo. (Cielo completamente cubierto).
Visibilidad horizontal la hora de la observación. (10 Kmts).
Estado del tiempo a la hora de la observación. (Lluvia ligera a la hora de la observación temperatad eléctrica en la hora anterior).
Temperatura del punto de rocío a la hora de la observación en grados enteros

Velocidad del viento superficial a la hora de la observación (12 nudos).

Altura de la base de las nubes más bajas (1500 a 1900 metros)

Presión barométrica reducida al nivel del mar y a la gravedad normal en decenas, unidades y décimos de milibarro.
Signo más o menos nos indica si la presión está más alta o más baja que hace tres horas.
Característica de tendencia barométrica durante las horas anteriores.
Total de la tendencia barométrica durante a las tres horas últimas, expresadas en décimos de milibario.
Altura de la precipitación en milímetros enteros.
Estado del tiempo en el periodo anterior a la hora de la observación (Lluvias)
Cantidad total de nubes bajas a la hora de la observación (6 décimos)
Clase de nubes bajas. (Cumulo Nimbus.)

PROYECCION ORTOMORFA DE MERCATOR

ESCALA 10,000000 EXACTA A LA LATITUD DE 22°30

DOMINGO 25 DE MAYO DE 1969. 6.00 HS. (MERID 90)

PRONOSTICO DEL TIEMPO PARA MAÑANA

Regiones 1, 2, 3, 4:
Caluroso. Cielo Despejado. No habrá Lluvias. Vientos moderados del Oeste.
Caluroso. Cielo Despejado. No habrá Lluvias. Vientos moderados Occidentales.
Caluroso. Cielo Despejado. No habrá Lluvias. Vientos moderados Occidentales.
Caluroso. Cielo Despejado. No habrá Lluvias. Vientos moderados del Noreste.

Regiones 5, 6, 7, 8:
Caluroso. Cielo medio Nublado. No habrá Lluvias. Vientos moderados del Sureste.
Caluroso. Cielo medio Nublado. No habrá Lluvias.
Caluroso. Cielo medio Nublado. No habrá Lluvias.
Caluroso. Cielo medio Nublado. Lluvias Escasas.

Regiones 9, 10, 11, 12:
Caluroso. Cielo medio Nublado. Lluvias Escasas.
Caluroso. Cielo medio Nublado. No habrá Lluvias. Vientos moderados del Este.
Caluroso. Cielo medio Nublado. Lluvias Escasas. Vientos moderados del Este.
Caluroso. Cielo medio Nublado. No habrá Lluvias. Vientos moderados del Este.

VALLE DE MEXICO

Caluroso. Medio nublado. Lluvias ligeras aisladas Vientos moderados del noreste.

ZINCOGRAFIA DE LA DIRECCION DE GEOGRAFIA Y METEOROLOGIA

CARTA DEL TIEMPO

SERVICIO METEOROLOGICO MEXICANO

Dirección verdadera de donde el viento sopla, a la hora de la observación en 16 rumbos (Del noreste).

Dirección de las nubes. (Del norte).

Clase de nubes altas (Cirrus stratus)

Clase de nubes medias. (Altocúmulus tendiendo).

Temperatura ambiente a la hora de la observación en grados enteros.

Cantidad total de nubes en décimos de cielo. (Cielo completamente cubierto).

Visibilidad horizontal a la hora de la observación. (10 Kms).

Estado del tiempo a la hora de la observación. (Lluvia ligera a la hora de la observación. tempestad eléctrica en la hora anterior).

Temperatura del punto de rocío a la hora de la observación en grados enteros.

Velocidad del viento superficial a la hora de la observación (12 nudos).

Altura de la base de las nubes más bajas (1500 a 1900 metros)

Presión barométrica reducida al nivel del mar y a la gravedad normal en decenas, unidades y décimos de milibario.

Signo más o menos indica si la presión está más alta o más baja que hace tres horas.

Característica de tendencia barométrica durante las horas anteriores.

Total de la tendencia barométrica durante las tres horas últimas, expresadas en décimos de milibario.

Altura de la precipitación en milímetros enteros.

Estado del tiempo en el periodo anterior a la hora de la observación (Lluvias)

Cantidad total de nubes bajas a la hora de la observación (6 décimos)

Clase de nubes bajas. (Cumulo Nimbus.)

PROYECCION ORTOMORFA DE MERCATOR

ESCALA 1:10,000000 EXACTA A LA LATITUD DE 22°30

LUNES 26 DE MAYO DE 1969. 6.00 HS. (MERID 90)

PRONOSTICO DEL TIEMPO PARA MAÑANA

1 Cabrroso. Cielo Despejado. No habrá Lluvias. Vientos moderados del Noroeste.

2 Cabrroso. Cielo Despejado. No habrá Lluvias. Vientos moderados del Noroeste.

3 Cabrroso. Cielo Despejado. No habrá Lluvias. Vientos moderados del Noreste.

4 Cabrroso. Cielo Despejado. No habrá Lluvias. Vientos moderados del Noreste.

5 Cabrroso. Cielo Nublado. Lluvias Aisladas. Vientos moderados del Noreste.

6 Cabrroso. Cielo medio Nublado. No habrá Lluvias

7 Cabrroso. Cielo medio Nublado. No habrá Lluvias

8 Cabrroso. Cielo medio Nublado. Lluvias Escasas.

9 Cabrroso. Cielo medio Nublado. Lluvias Escasas.

10 Cabrroso. Cielo medio Nublado. No habrá Lluvias. Vientos moderados del Noreste

11 Cabrroso. Cielo medio Nublado. Cielo Nublado. Vientos moderados del Noreste.

12 Cabrroso. Cielo medio Nublado. Lluvias Escasas. Vientos moderados del Este.

VALLE DE MEXICO

Poco cambio en la temperatura. Medio nublado. Vientos moderados variables.

ZINCOGRAFIA DE LA DIRECCION DE GEOGRAFIA Y METEOROLOGIA

CARTA DEL TIEMPO

SERVICIO METEOROLOGICO MEXICANO

MARTES 27 DE MAYO DE 1969. 6.00 HS. (MERID 90)

PRONOSTICO DEL TIEMPO PARA MAÑANA

Regiones 1, 2, 3, 4

Caluroso.
Cielo medio Nublado
No habrá Lluvias
Vientos moderados del Noroeste.

Regiones 5, 6, 7, 8

Caluroso.
Cielo medio Nublado
Lluvias Aisladas.
Vientos moderados del Suroeste.

Caluroso.
Cielo medio Nublado
Lluvias Escasas.

Caluroso.
Cielo medio Nublado
Lluvias Escasas.

Regiones 9, 10, 11, 12

Caluroso.
Cielo medio Nublado
Lluvias Escasas.

Caluroso.
Cielo medio Nublado
No habrá Lluvias
Vientos moderados del Este.

Caluroso.
Cielo medio Nublado
Lluvias Aisladas
Vientos moderados del Este.

Caluroso.
Cielo medio Nublado
Lluvias Escasas
Vientos moderados del Noroeste

VALLE DE MEXICO

Caluroso. Nublados escasos. Vientos moderados variables.

Dirección verdadera de donde el viento sopla, a la hora de la observación en 16 rumbos (Del norte).

Dirección de las nubes. (Del norte).

Clase de nubes altas (Cirrus cirrosus)

Clase de nubes medias. (Altocúmulus translúcidos).

Temperatura ambiente a la hora de la observación en grados enteros.

Cantidad total de nubes en décimos de cielo. (Cielo completamente cubierto).

Visibilidad horizontal la hora de la observación. (10 Kms).

Estado del tiempo a la hora de la observación. (Lluvia ligera a la hora de la observación: tempestad eléctrica en la hora anterior).

Temperatura del punto de rocío a la hora de la observación en grados enteros

Velocidad del viento superficial a la hora de la observación (12 nudos).

Altura de la base de las nubes más bajas (1500 a 1900 metros)

Presión barométrica reducida al nivel del mar y a la gravedad normal en decenas, unidades y décimos de milibario.

Signo más o menos nos indica si la presión está más alta o más baja que hace tres horas.

Característica de tendencia barométrica durante las horas anteriores.

Total de la tendencia barométrica durante a las tres horas últimas, expresadas en décimos de milibario.

Altura de la precipitación en milímetros enteros.

Estado del tiempo en el período anterior a la hora de la observación (Lluvias)

Cantidad total de nubes bajas a la hora de la observación (8 décimos)

Clase de nubes bajas. (Cumulo Nimbus.)

PROYECCION ORTOMORFA DE MERCATOR
ESCALA 10.000000 EXACTA A LA LATITUD DE 22°30

ZINCOGRAFIA DE LA DIRECCION DE GEOGRAFIA Y METEOROLOGIA

CARTA DEL TIEMPO

SERVICIO METEOROLOGICO MEXICANO

OCEANO PACIFICO

GOLFO DE MEXICO

Dirección verdadera de donde el viento sopla, a la hora de la observación en 14 rumbos (Del noreste).

Dirección de las nubes. (Del norte).

Clase de nubes altas (Cirrus cirrostratus)

Clase de nubes medias. (Altocúmulus translucidos).

Temperatura ambiente a la hora de la observación en grados enteros.

Cantidad total de nubes en décimos de cielo. (Cielo completamente cubierto).

Visibilidad horizontal la hora de la observación. (10 Kms).

Estado del tiempo a la hora de la observación. (Lluvia ligera a la hora de la observación: tempestad eléctrica en la hora anterior).

Temperatura del punto de rocío a la hora de la observación en grados enteros

Velocidad del viento superficial a la hora de la observación (12 nudos).

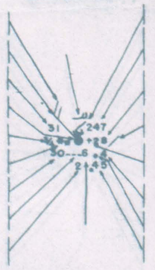

Altura de la base de las nubes más bajas (1500 a 1900 metros)

Presión barométrica reducida al nivel del mar y a la gravedad normal en decenas, unidades y décimos de milibario.

Signo más o menos nos indica si la presión está más alta o más baja que hace tres horas.

Característica de tendencia barométrica durante las horas anteriores.

Total de la tendencia barométrica durante a las tres horas últimas, expresadas en décimos de milibario.

Altura de la precipitación en milímetros enteros.

Estado del tiempo en el periodo anterior a la hora de la observación (Lluvias)

Cantidad total de nubes bajas a la hora de la observación (0 décimos)

Clase de nubes bajas. (Cumulo Nimbus.)

PROYECCION ORTOMORFA DE MERCATOR

ESCALA 10,000000 EXACTA A LA LATITUD DE 22°30

MIERCOLES 28 DE MAYO DE 1969. 6.00 HS. (MERID 90)

PRONOSTICO DEL TIEMPO PARA MAÑANA

Regiones 1, 2, 3, 4

Caluroso.
Cielo Despejado.
No habrá Lluvias
Vientos moderados del Noroeste.

Regiones 5, 6, 7, 8

Caluroso.
Cielo medio Nublado.
No habrá Lluvias
Vientos moderados del Noroeste.

Poco cambio en la temperatura.
Cielo medio Nublado.
No habrá Lluvias.

Poco cambio en la temperatura.
Cielo medio Nublado.
No habrá Lluvias.

Caluroso.
Cielo medio Nublado.
Lluvias Escasas.

Regiones 9, 10, 11, 12

Caluroso.
Cielo medio Nublado.
Lluvias Escasas.

Caluroso.
Cielo medio Nublado.
No habrá Lluvias
Vientos moderados del Noroeste.

Caluroso.
Cielo medio Nublado.
Lluvias Escasas.
Vientos moderados del Noroeste.

Caluroso.
Cielo medio Nublado.
No habrá Lluvias
Vientos moderados del Este.

VALLE DE MEXICO

Caluroso. Nublados escasos. Vientos moderados variables.

ZINCOGRAFIA DE LA DIRECCION DE GEOGRAFIA Y METEOROLOGIA

CARTA DEL TIEMPO

SERVICIO METEOROLOGICO MEXICANO

Dirección verdadera de donde el viento sopla, a la hora de la observación en 14 rumbos (Del noreste).

Dirección de las nubes. (Del norte).

Clase de nubes altas (Circus cirrus) Clase de nubes medias. (Altocúmulus translucidos).

Temperatura ambiente a la hora de la observación en grados enteros.

Cantidad total de nubes en décimos de cielo. (Cielo completamente cubierto).

Visibilidad horizontal la hora de la observación. (10 Kms).

Estado del tiempo a la hora de la observación. (Lluvia ligera a la hora de la observación: tempestad eléctrica en la hora anterior).

Temperatura del punto de rocío a la hora de la observación en grados enteros

Velocidad del viento superficial a la hora de la observación (12 nudos).

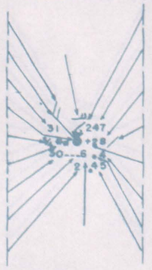

Altura de la base de las nubes más bajas (1500 a 1900 metros)

Presión barométrica reducida al nivel del mar y a la gravedad normal en decenas, unidades y décimos de milibario.

Signo más o menos nos indica si la presión está más alta o más baja que hace tres horas.

Característica de tendencia barométrica durante las horas anteriores.

Total de la tendencia barométrica durante a las tres horas últimas, expresadas en décimos de milibario.

Altura de la precipitación en milímetros enteros.

Estado del tiempo en el periodo anterior a la hora de la observación (Lluvias)

Cantidad total de nubes bajas a la hora de la observación (0 décimos)

Clase de nubes bajas. (Cumulo Nimbus.)

PROYECCION ORTOMORFA DE MERCATOR

ESCALA 10.000.000 EXACTA A LA LATITUD DE 22°30

JUEVES 29 DE MAYO DE 1969. 6.00 HS. (MERID 90)

PRONOSTICO DEL TIEMPO PARA MAÑANA

Regiones

1 — Caluroso. Cielo medio Nublado. No habrá Lluvias. Vientos moderados del Suroeste.

2 — Caluroso. Cielo medio Nublado. No habrá Lluvias. Vientos moderados del Suroeste.

3 — Caluroso. Cielo medio Nublado. No habrá Lluvias. Vientos moderados del Suroeste.

4 — Caluroso. Cielo Nublado. No habrá Lluvias. Vientos moderados del Noreste.

5 — Caluroso. Cielo Nublado. Lluvias Escasas. Vientos moderados del Suroeste.

6 — Caluroso. Cielo medio Nublado. Lluvias Escasas.

7 — Caluroso. Cielo medio Nublado. No habrá Lluvias

8 — Caluroso. Cielo medio Nublado. Lluvias Escasas.

9 — Caluroso. Cielo medio Nublado. Lluvias Escasas.

10 — Caluroso. Cielo medio Nublado. No habrá Lluvias. Vientos moderados del Suroeste

11 — Caluroso. Cielo Nublado. Lluvias Escasas. Vientos moderados del Este.

12 — Caluroso. Cielo Nublado. Lluvias Escasas. Vientos moderados del Este.

VALLE DE MEXICO

Caluroso. Brumoso. Medio nublado. Vientos moderados variables. Tolvaneras ligeras.

ZINCOGRAFIA DE LA DIRECCION DE GEOGRAFIA Y METEOROLOGIA

CARTA DEL TIEMPO

SERVICIO METEOROLOGICO MEXICANO

Dirección verdadera de donde el viento sopla, a la hora de la observación en 14 rumbos (Del noreste).
Dirección de las nubes. (Del norte).
Clase de nubes altas (Cirrus otras)
Clase de nubes medias. (Altocúmulus translucidos).
Temperatura ambiente a la hora de la observación en grados enteros.
Cantidad total de nubes en décimos de cielo. (Cielo completamente cubierto).
Visibilidad horizontal la hora de la observación. (10 Kmts).
Estado del tiempo a la hora de la observación. (Lluvia ligera a la hora de la observación. tempestad eléctrica en la hora anterior).
Temperatura del punto de roclo a la hora de la observación en grados enteros

Velocidad del viento superficial a la hora de la observación (12 nudos).

Altura de la base de las nubes más bajas (1500 a 1900 metros)

Presión barométrica reducida al nivel del mar y a la gravedad normal en decenas, unidades y décimos de milibarro.
Signo más o menos nos indica si la presión está más alta o más baja que hace tres horas.
Característica de tendencia barométrica durante las horas anteriores.
Total de la tendencia barométrica durante a las tres horas últimas, expresadas en décimos de milibario.
Altura de la precipitación en milimetros enteros.
Estado del tiempo en el periodo anterior a la hora de la observación (Lluvias)
Cantidad total de nubes bajas a la hora de la observación (6 décimos)
Clase de nubes bajas. (Cumulo Nimbus.)

PROYECCION ORTOMORFA DE MERCATOR

ESCALA 1:0000000 EXACTA A LA LATITUD DE 22°30

VIERNES 30 DE MAYO DE 1969. 6.00 HS. (MERID 90)

PRONOSTICO DEL TIEMPO PARA MAÑANA

1	Caluroso. Cielo medio Nublado. No habrá Lluvias. Vientos moderados del Oeste.	5	Caluroso. Cielo. Nublado. Lluvias Escasas. Vientos moderados del Suroeste.	9	Caluroso. Cielo medio Nublado. Lluvias Escasas.
2	Caluroso. Cielo medio Nublado. No habrá Lluvias. Vientos moderados del Oeste.	6	Caluroso. Cielo medio Nublado. No habrá Lluvias.	10	Caluroso. Cielo medio Nublado. No habrá Lluvias. Vientos moderados del Suroeste.
3	Caluroso. Cielo medio Nublado. No habrá Lluvias. Vientos moderados del Noroeste.	7	Caluroso. Cielo medio Nublado. No habrá Lluvias.	11	Caluroso. Cielo Nublado. Lluvias Escasas. Vientos moderados del Este.
4	Caluroso. Cielo Nublado. No habrá Lluvias. Vientos moderados del Noroeste.	8	Caluroso. Cielo medio Nublado. No habrá Lluvias.	12	Caluroso. Cielo Nublado. Lluvias Escasas. Vientos moderados del Este.

VALLE DE MEXICO

Caluroso. Brumoso. Medio nublado. Vientos moderados variables.

ZINCOGRAFIA DE LA DIRECCION DE GEOGRAFIA Y METEOROLOGIA

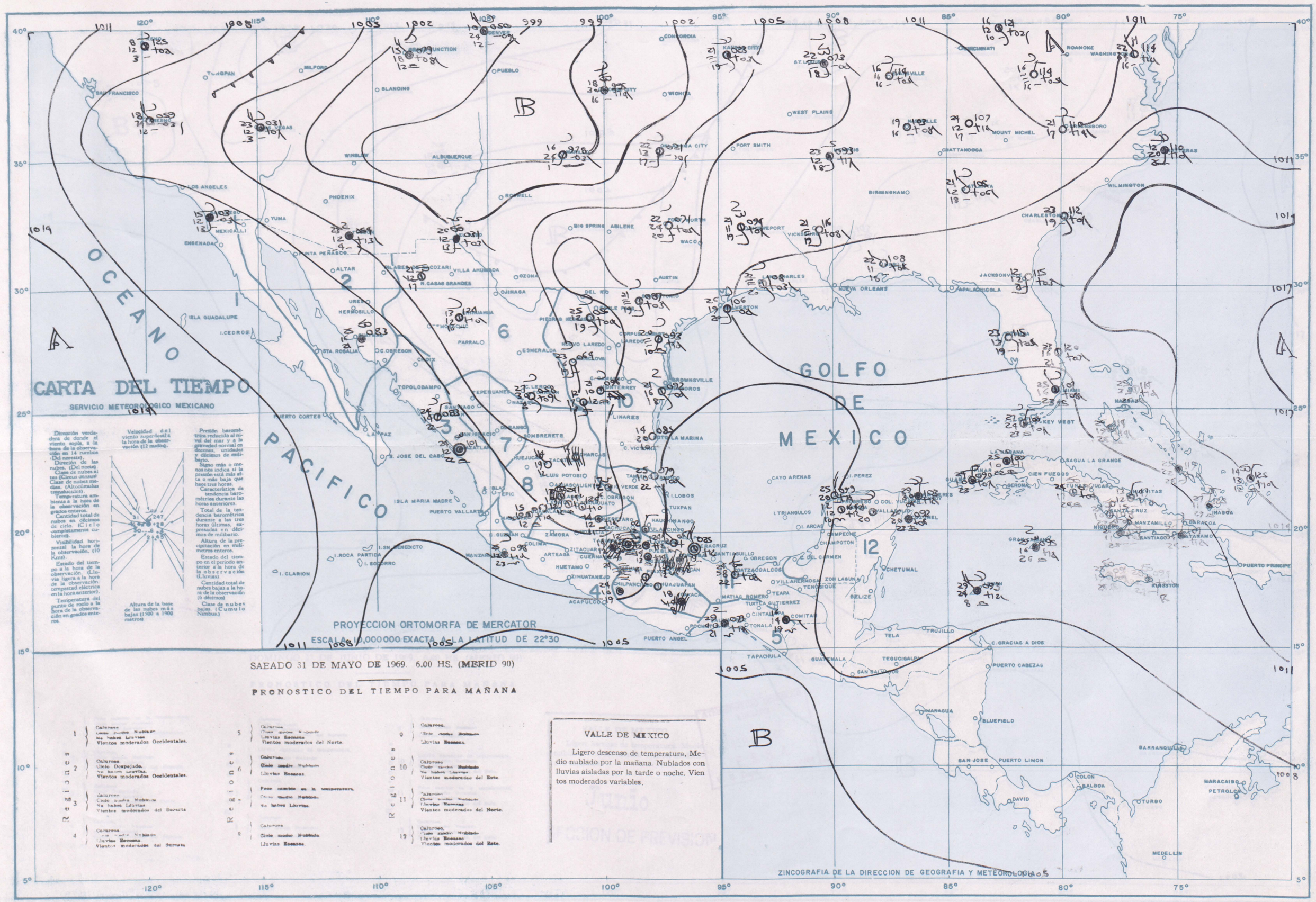
CARTA DEL TIEMPO
SERVICIO METEOROLOGICO MEXICANO
OCEANO PACIFICO
GOLFO DE MEXICO
PROYECCION ORTOMORFA DE MERCATOR
ESCALA 10,000000 EXACTA A LA LATITUD DE 22°30
SABADO 31 DE MAYO DE 1969. 6.00 HS. (MERID 90)
PRONOSTICO DEL TIEMPO PARA MAÑANA
Regiones
1 Caluroso. Cielo medio Nublado. No habrá Lluvias. Vientos moderados Occidentales.
2 Caluroso. Cielo Despejado. No habrá Lluvias. Vientos moderados Occidentales.
3 Caluroso. Cielo medio Nublado. No habrá Lluvias. Vientos moderados del Sureste.
4 Caluroso. Cielo medio Nublado. Lluvias Escasas. Vientos moderados del Sureste.
5 Caluroso. Cielo medio Nublado. Lluvias Escasas. Vientos moderados del Norte.
6 Caluroso. Cielo medio Nublado. Lluvias Escasas.
7 Poco cambio en la temperatura. Cielo medio Nublado. No habrá Lluvias.
8 Caluroso. Cielo medio Nublado. Lluvias Escasas.
9 Caluroso. Cielo medio Nublado. Lluvias Escasas.
10 Caluroso. Cielo medio Nublado. No habrá Lluvias. Vientos moderados del Este.
11 Caluroso. Cielo medio Nublado. Lluvias Escasas. Vientos moderados del Norte.
12 Caluroso. Cielo medio Nublado. Lluvias Escasas. Vientos moderados del Este.
VALLE DE MEXICO
Ligero descenso de temperatura, Medio nublado por la mañana. Nublados con lluvias aisladas por la tarde o noche. Vientos moderados variables.
ZINCOGRAFIA DE LA DIRECCION DE GEOGRAFIA Y METEOROLOGIA