SAG

Servicio Meteorológico Nacional

PREVISION DEL TIEMPO

ATMOSPHERIC SCIENCES
LIBRARY

MAR 21 1973

N.O.A.A.
U. S. Dept. of Commerce

CARTAS DEL 1º AL 30 DE ABRIL

1971

National Oceanic and Atmospheric Administration

ERRATA NOTICE

One or more conditions of the original document may affect the quality of the image, such as:

Discolored pages
Faded or light ink
Binding intrudes into the text

This has been a co-operative project between the NOAA Central Library and the Climate Database Modernization Program, National Climate Data Center (NCDC). To view the original document, please contact the NOAA Central Library in Silver Spring, MD at (301) 713-2607 x124 or Library.Reference@noaa.gov

HOV Services
Imaging Contractor
12200 Kiln Court
Beltsville, MD 20704-1387
July 23, 2010

S I N O P S I S M E T E O R O L O G I C A .

MES DE ABRIL DE 1971

En las Cartas del Tiempo del día primero predominaba buen tiempo con cielos medio nublados en la mayor parte de la República Mexicana; sin embargo, se observaba la entrada de una masa de aire Polar Marítimo que cubría las porciones media y occidental de los Estados Unidos, tenía un valor de presión de 1,029.0 mb. y ya para el día dos su desplazamiento hacia el sur era franco por lo que se detectó norte fuerte en Tamaulipas y Veracruz con rachas máximas de 90 kms. por hora. Se observaba un frente frío que cubría la parte media, hubo descenso ligero de temperatura en los Estados del norte y en el Valle de México.

El día tres y debido al mencionado fenómeno se registraron lluvias en la Mesa Central y en la Península de Yucatán, continuaba soplando norte intenso en la parte media del Golfo de México, así mismo se registraron lluvias escasas en lugares aislados del Valle de México, Veracruz, norte de Guerrero y Chiapas.

Inmediatamente detrás de esta masa de aire frío, se detectó otra de características similares y con un valor de presión de 1,038.0 mb.; debido a su mayor intensidad aumentaron los nublados y las lluvias en la Vertiente del Golfo de México, Mesa Central y Valle de México. Descendió marcadamente la temperatura en Chihuahua y Coahuila, así mismo hubo lluvias en la Península de Yucatán y el norte era bastante intenso en todo el Golfo de México. Estas condiciones de tiempo predominaron hasta el día ocho en que la masa de aire frío comenzó a desplazarse hacia el este, dando lugar a la entrada de aire tropical, por lo que a partir del día nueve el tiempo era bonancible en todo el país, unicamente se observaron lluvias escasas en Tamaulipas y Veracruz. Similares condiciones continuaron prevaleciendo hasta el día trece, en que se detectó otra masa de aire Polar Continental de poca intensidad y que provocaba norte debil en Veracruz, y algunas lluvias en la Vertiente del Golfo de México, Mesa Central, Península de Yucatán y Valle de México.

El día quince volvieron a mejorar las condiciones climatológicas observandose la entrada de aire tropical, por lo que la temperatura ascendió marcadamente, continuando estas condiciones hasta el termino del mes, debido a la entrada formal de la época calurosa. Unicamente cabe agregar, que se llegaron a registar lluvias por radiación de escasa importancia en lugares aislados de la Mesa Central y Estados del sureste.

La temperatura ascendió en forma notable debido a la descripción antes mencionada.

- ' - ' - ' -

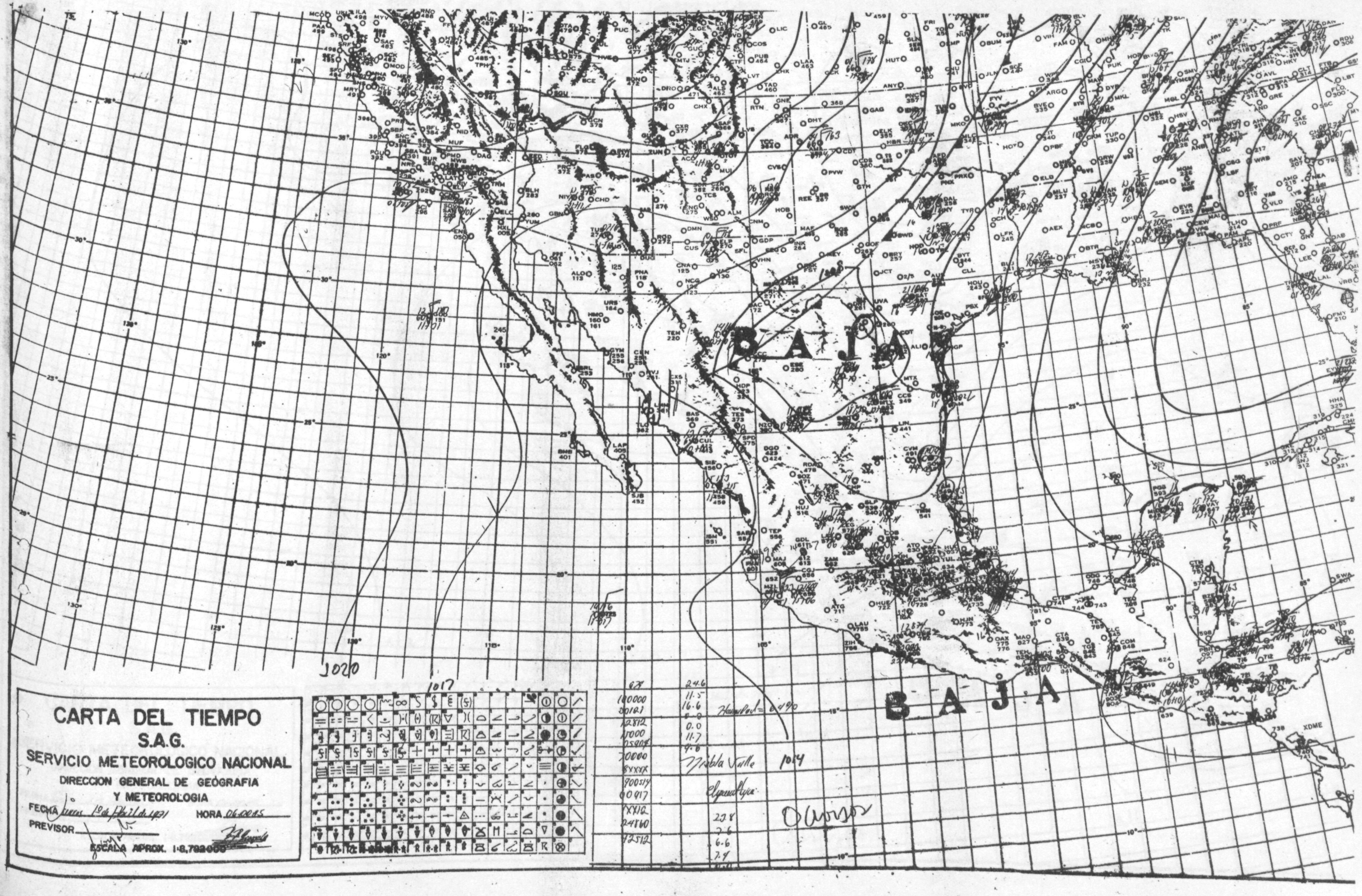
CARTA DEL TIEMPO
S.A.G.
SERVICIO METEOROLOGICO NACIONAL
DIRECCION GENERAL DE GEOGRAFIA
Y METEOROLOGIA
FECHA
HORA
PREVISOR
ESCALA APROX. 1:8,792,000
BAJA
BAJA

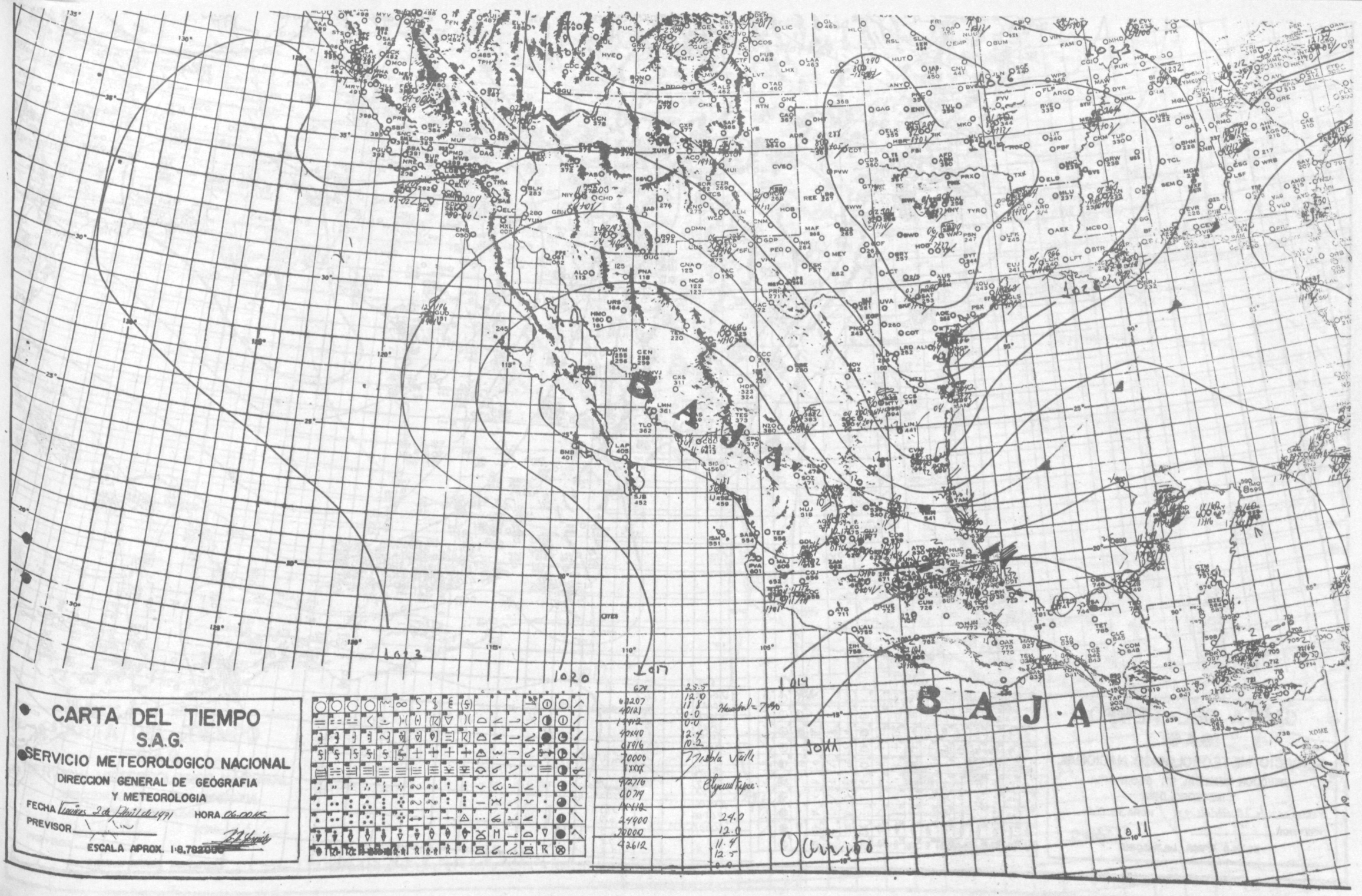
CARTA DEL TIEMPO
S.A.G.
SERVICIO METEOROLOGICO NACIONAL
DIRECCION GENERAL DE GEOGRAFIA
Y METEOROLOGIA
FECHA Viernes 2 de Abril de 1971
HORA 06.00 HS
PREVISOR
ESCALA APROX. 1:8,782000
BAJA
BAJA
1023
1020
1017
1014
1011
1026
1023
1026
1011
Hermosillo = 7°40
Niebla Valle
Oaxaca

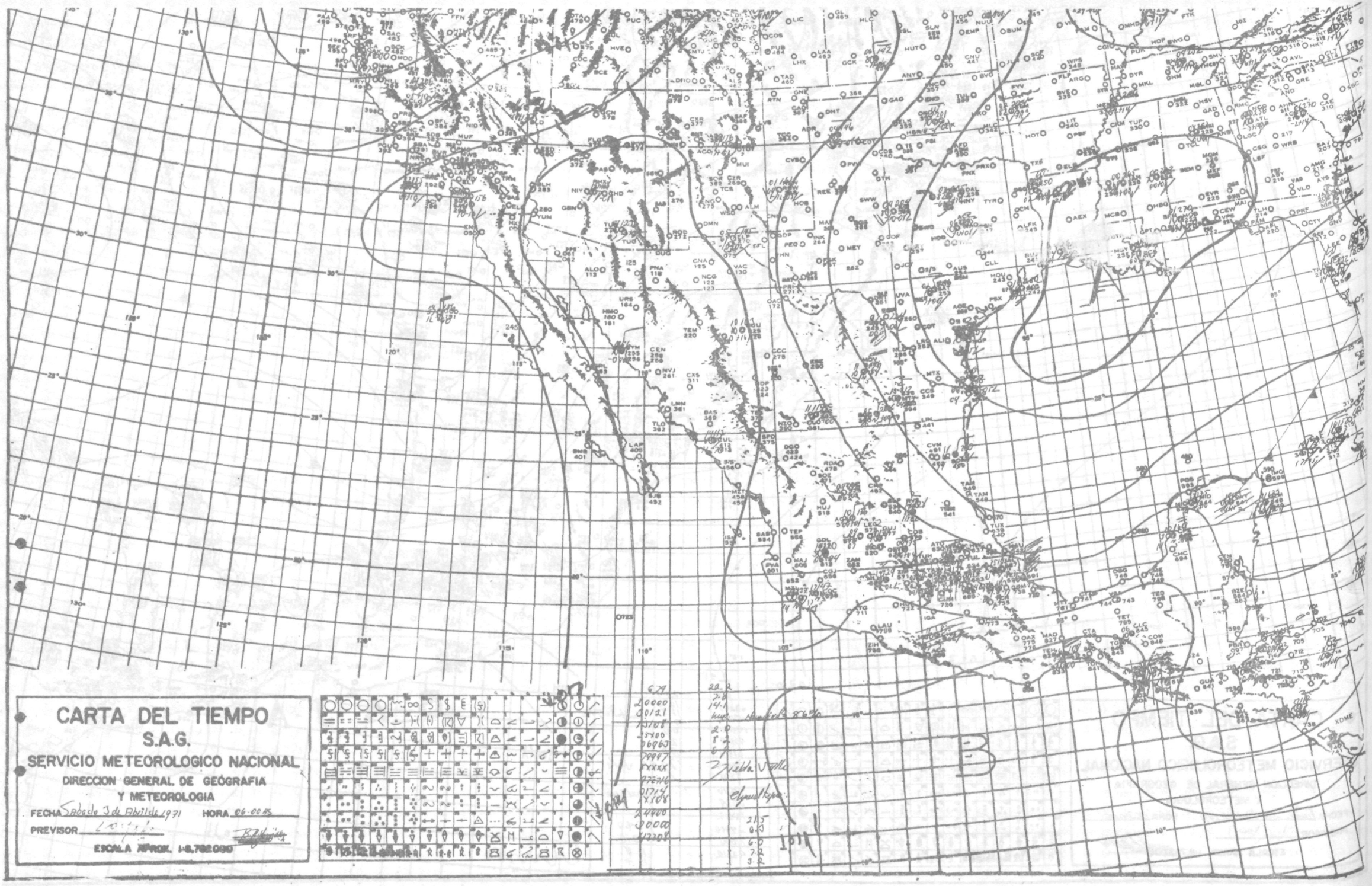
CARTA DEL TIEMPO
S.A.G.
SERVICIO METEOROLOGICO NACIONAL
DIRECCION GENERAL DE GEOGRAFIA
Y METEOROLOGIA
FECHA Sabado 3 de Abril de 1971
HORA 06-00 HS
PREVISOR
ESCALA APROX. 1-8,700.000

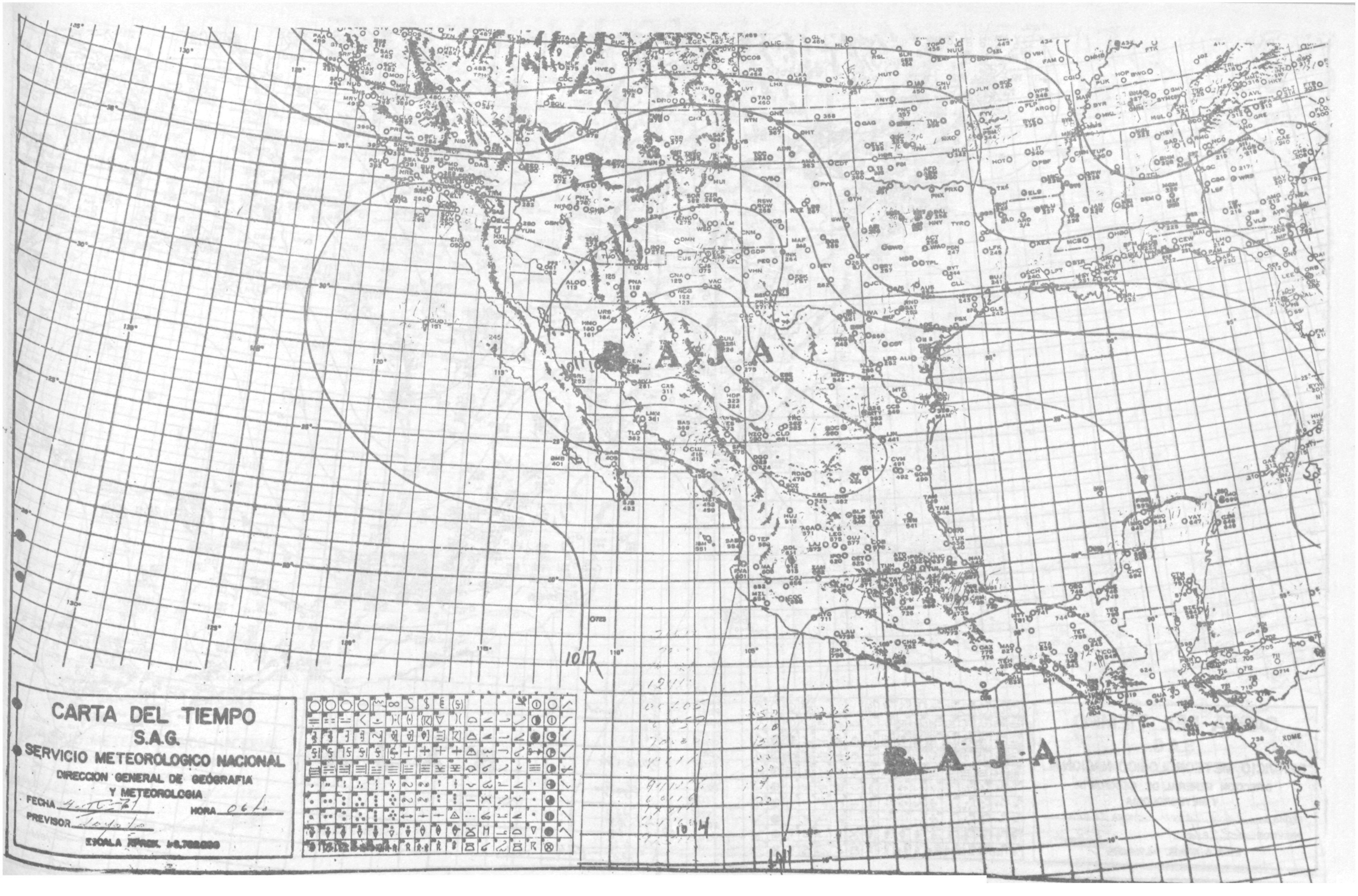
CARTA DEL TIEMPO
S.A.G.
SERVICIO METEOROLOGICO NACIONAL
DIRECCION GENERAL DE GEOGRAFIA
Y METEOROLOGIA
FECHA
HORA
PREVISOR
BAJA
BAJA
1017
1014

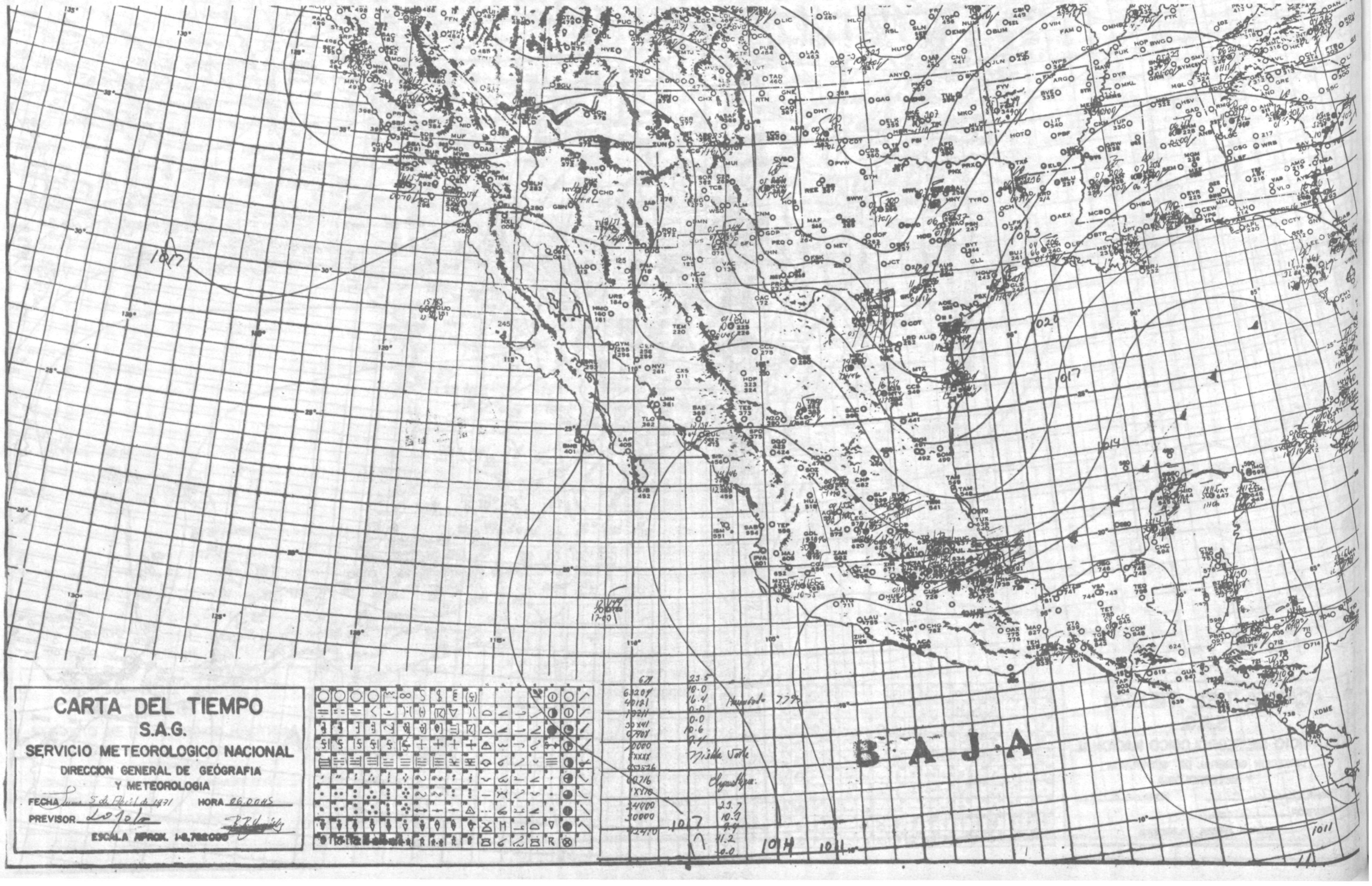
CARTA DEL TIEMPO
S.A.G.
SERVICIO METEOROLOGICO NACIONAL
DIRECCION GENERAL DE GEOGRAFIA
Y METEOROLOGIA
FECHA Lunes 5 de Abril de 1971
HORA 06.00HS
PREVISOR
ESCALA APROX. 1-6.782000
B A J A

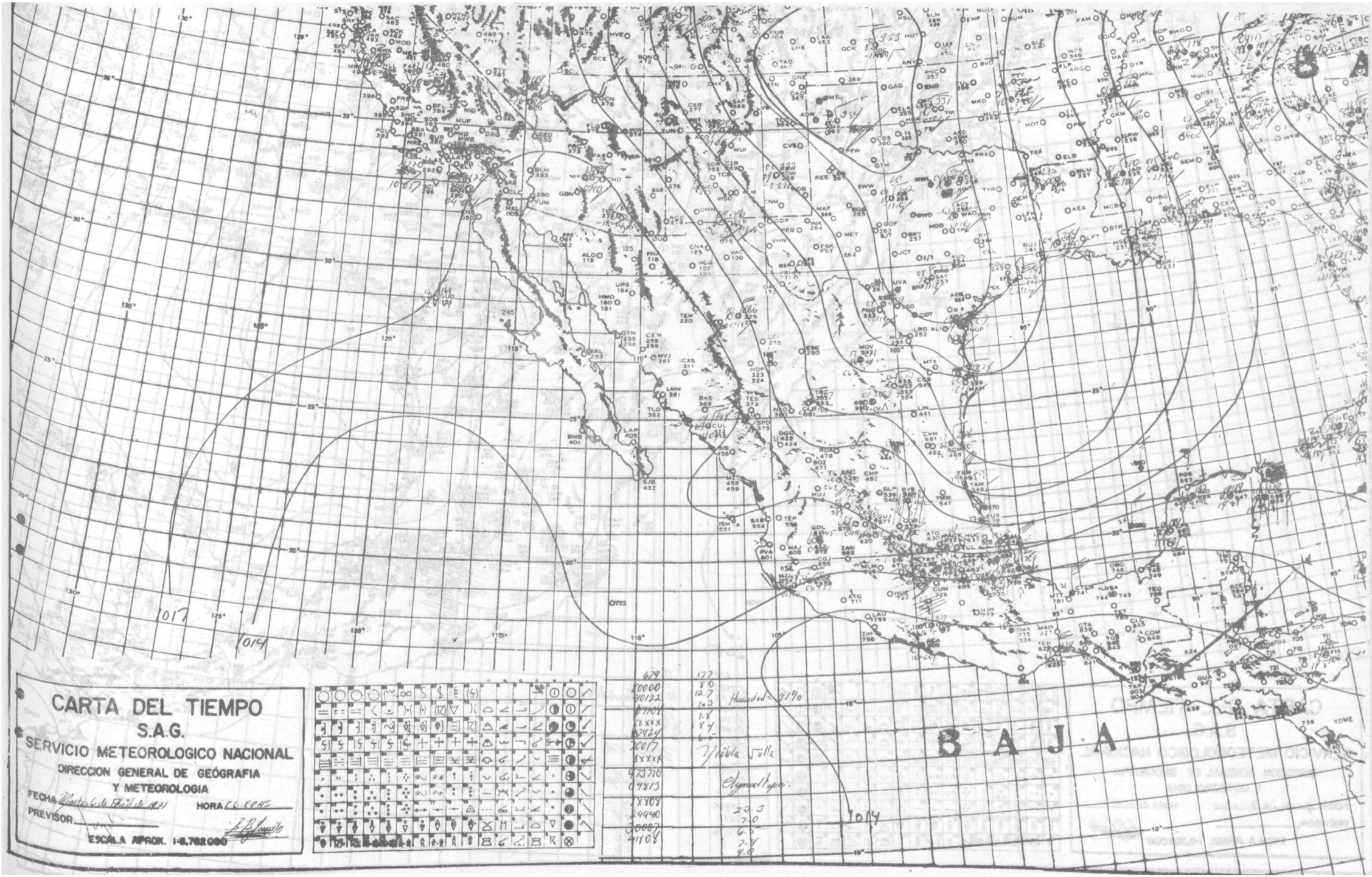
CARTA DEL TIEMPO
S.A.G.
SERVICIO METEOROLOGICO NACIONAL
DIRECCION GENERAL DE GEOGRAFIA
Y METEOROLOGIA
FECHA
HORA
PREVISOR
ESCALA APROX. 1:8,782,000
BAJA
1017
1014
Humedad = 91%
Niebla Valle
Aguascalientes

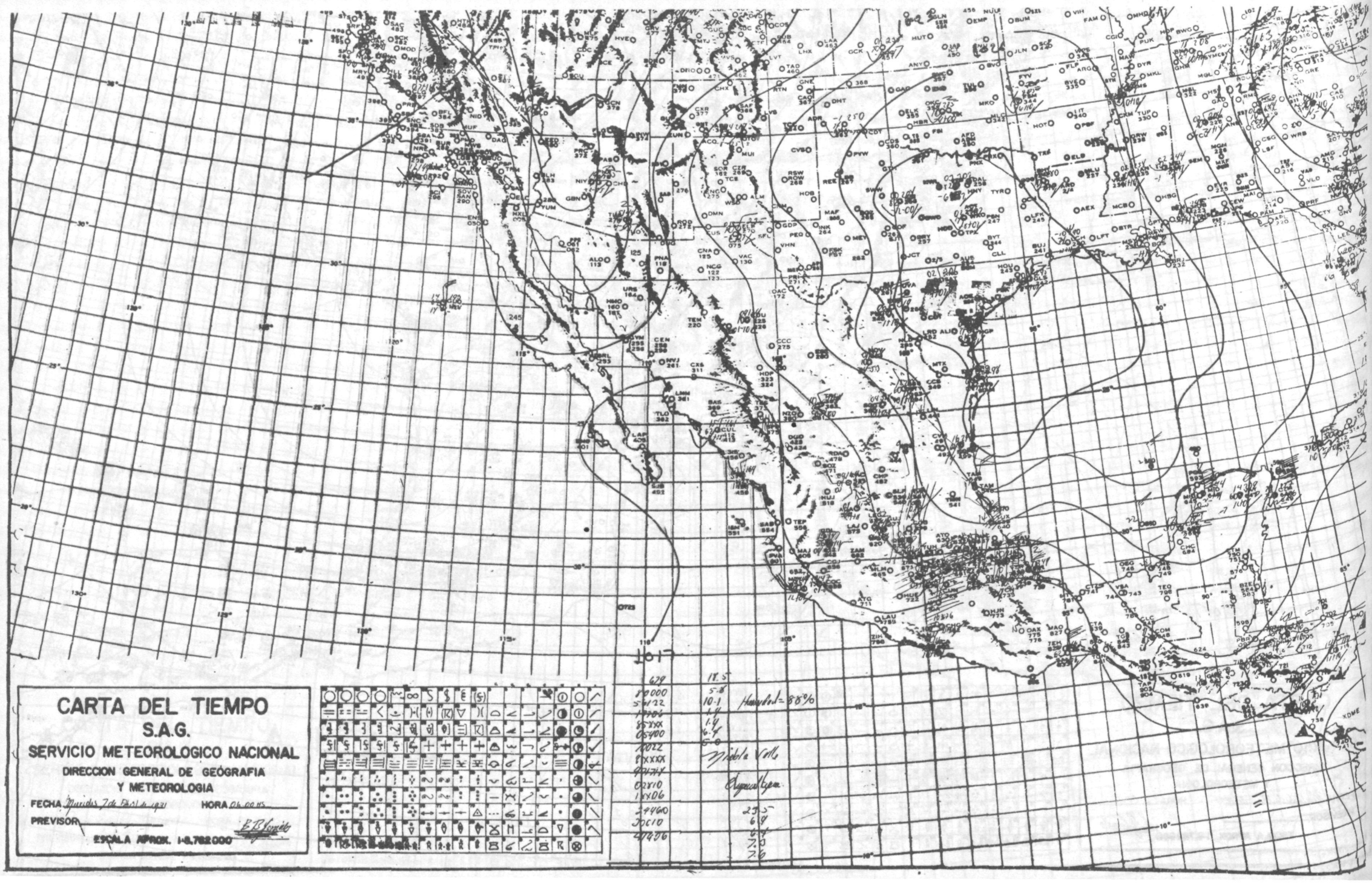
CARTA DEL TIEMPO
S.A.G.
SERVICIO METEOROLOGICO NACIONAL
DIRECCION GENERAL DE GEOGRAFIA
Y METEOROLOGIA
FECHA
HORA
PREVISOR
ESCALA APROX. 1-8.782.000

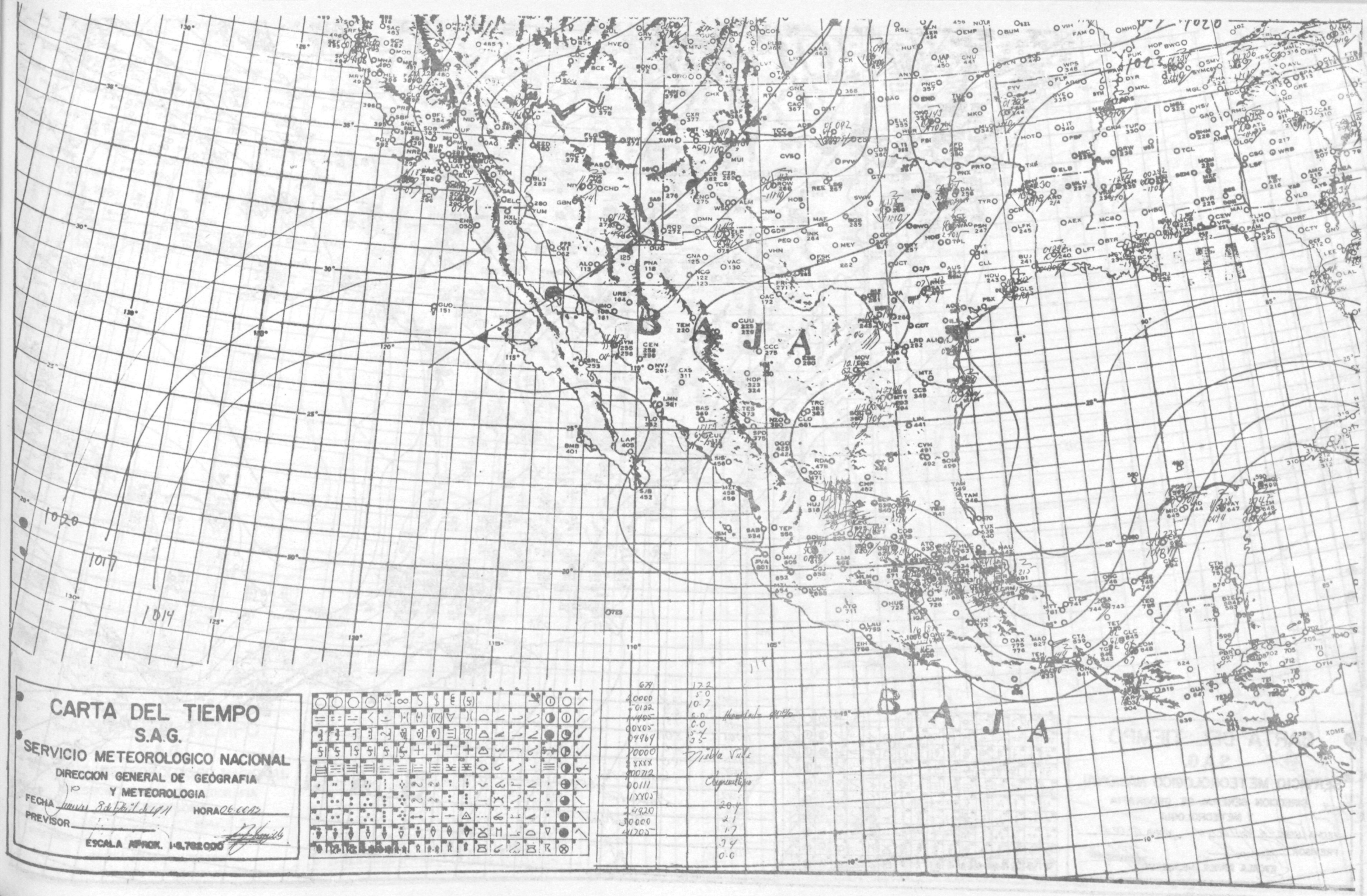
CARTA DEL TIEMPO
S.A.G.
SERVICIO METEOROLOGICO NACIONAL
DIRECCION GENERAL DE GEOGRAFIA
Y METEOROLOGIA
FECHA
HORA
PREVISOR
ESCALA APROX. 1:8,782,000
BAJA
BAJA

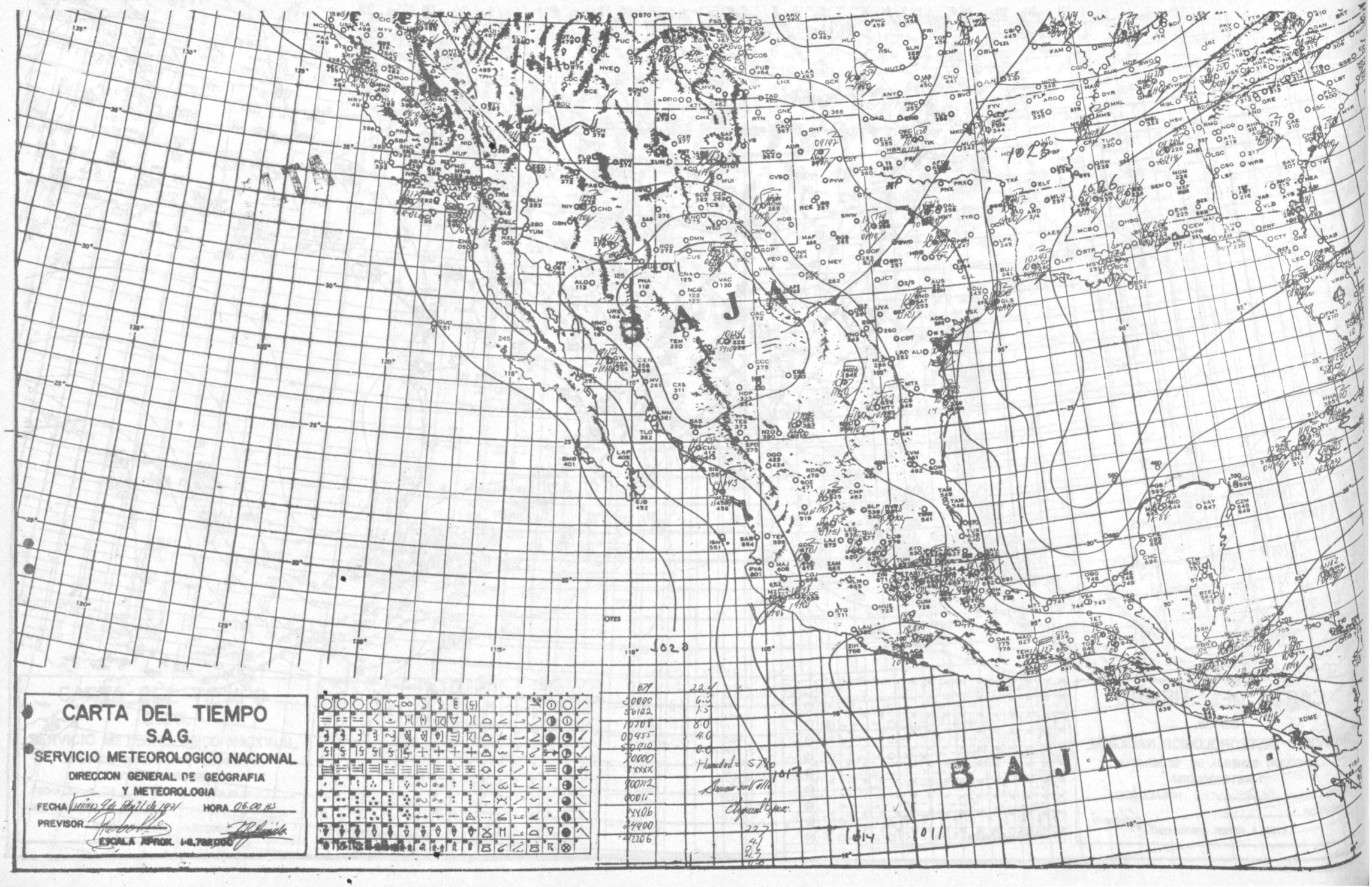
CARTA DEL TIEMPO
S.A.G.
SERVICIO METEOROLOGICO NACIONAL
DIRECCION GENERAL DE GEOGRAFIA
Y METEOROLOGIA
FECHA Viernes 9 de Abril de 1971
HORA 06.00 HS
PREVISOR
ESCALA APROX. 1:8,782,000
BAJA
BAJA
1020
1017
1014
1011
1023
1026
Humedad = 57%
Baumes en Valle
Elegual Espec.

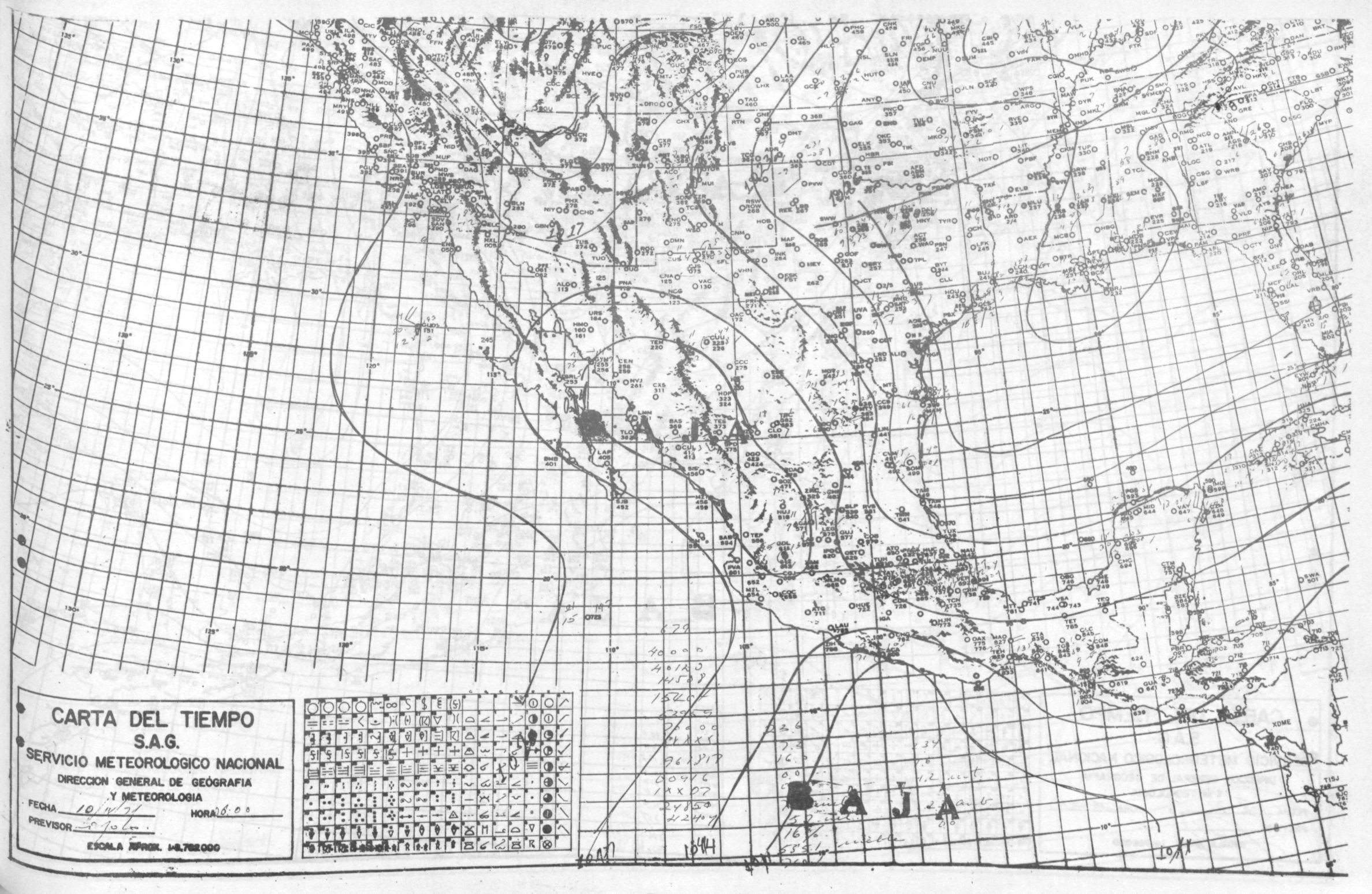
CARTA DEL TIEMPO
S.A.G.
SERVICIO METEOROLOGICO NACIONAL
DIRECCION GENERAL DE GEOGRAFIA
Y METEOROLOGIA
FECHA 10/11/71
HORA 06:00
PREVISOR
ESCALA APROX. 1:8,782,000
BAJA

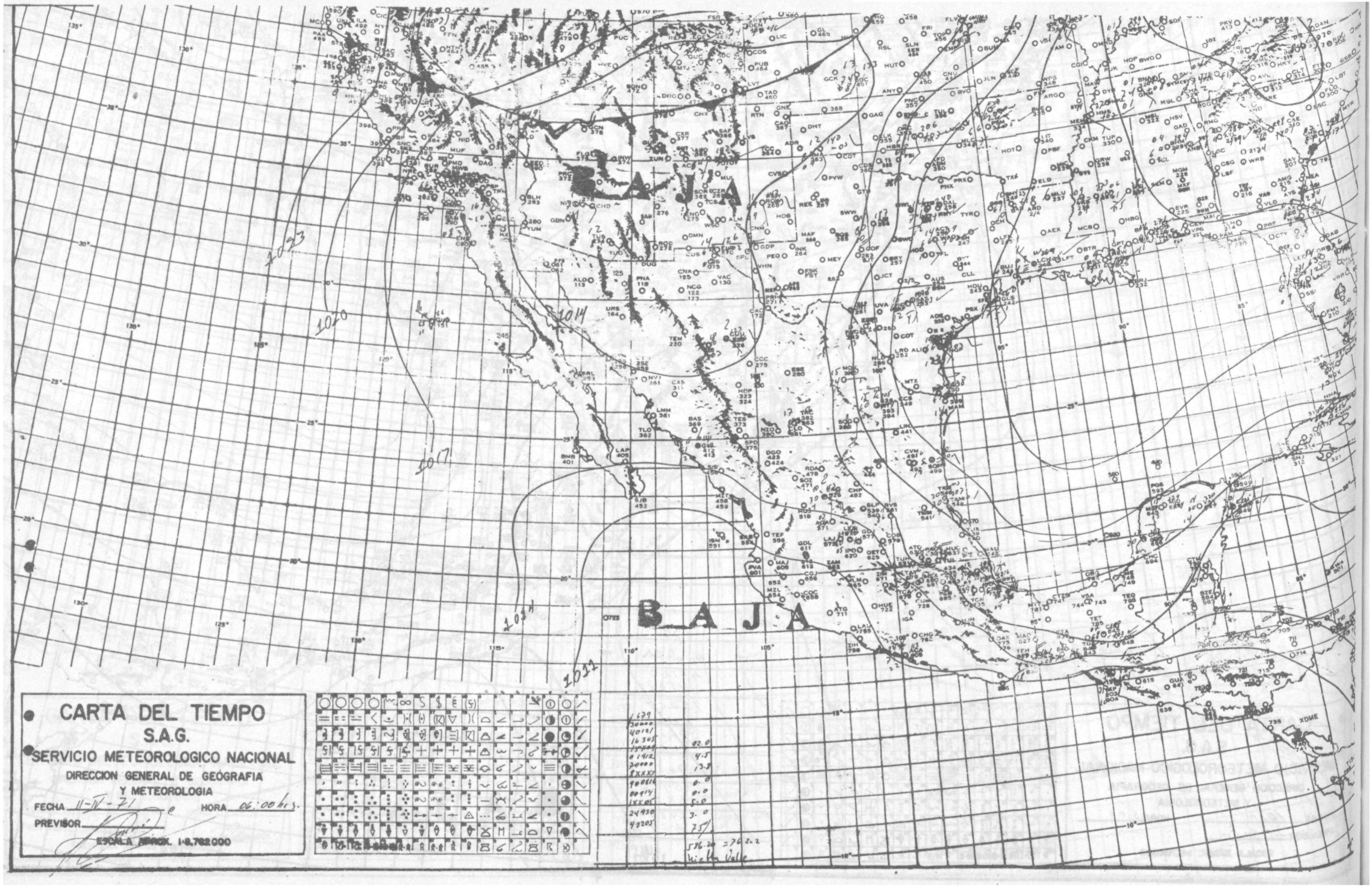
CARTA DEL TIEMPO
S.A.G.
SERVICIO METEOROLOGICO NACIONAL
DIRECCION GENERAL DE GEOGRAFIA
Y METEOROLOGIA
FECHA 11-IV-71
HORA 06:00 hrs.
PREVISOR
ESCALA APROX. 1:8,782,000
BAJA
BAJA
1023
1020
1014
1017
1024
1022

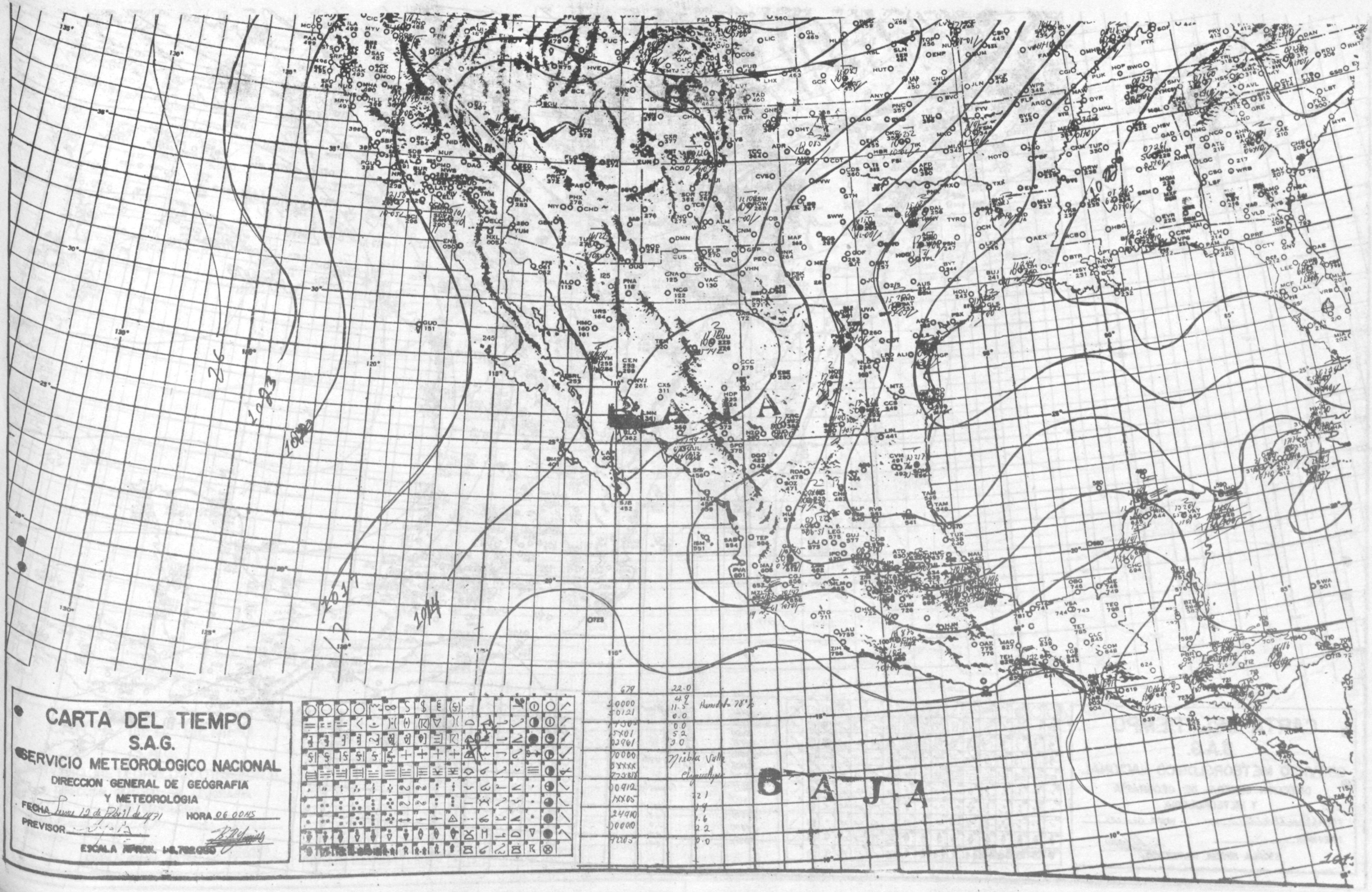
CARTA DEL TIEMPO
S.A.G.
SERVICIO METEOROLOGICO NACIONAL
DIRECCION GENERAL DE GEOGRAFIA
Y METEOROLOGIA
FECHA Lunes 12 de Abril de 1971
HORA 06 00HS
PREVISOR
ESCALA APROX. 1:8.782.000
BAJA
BAJA
Humedad = 78%
Niebla Valle

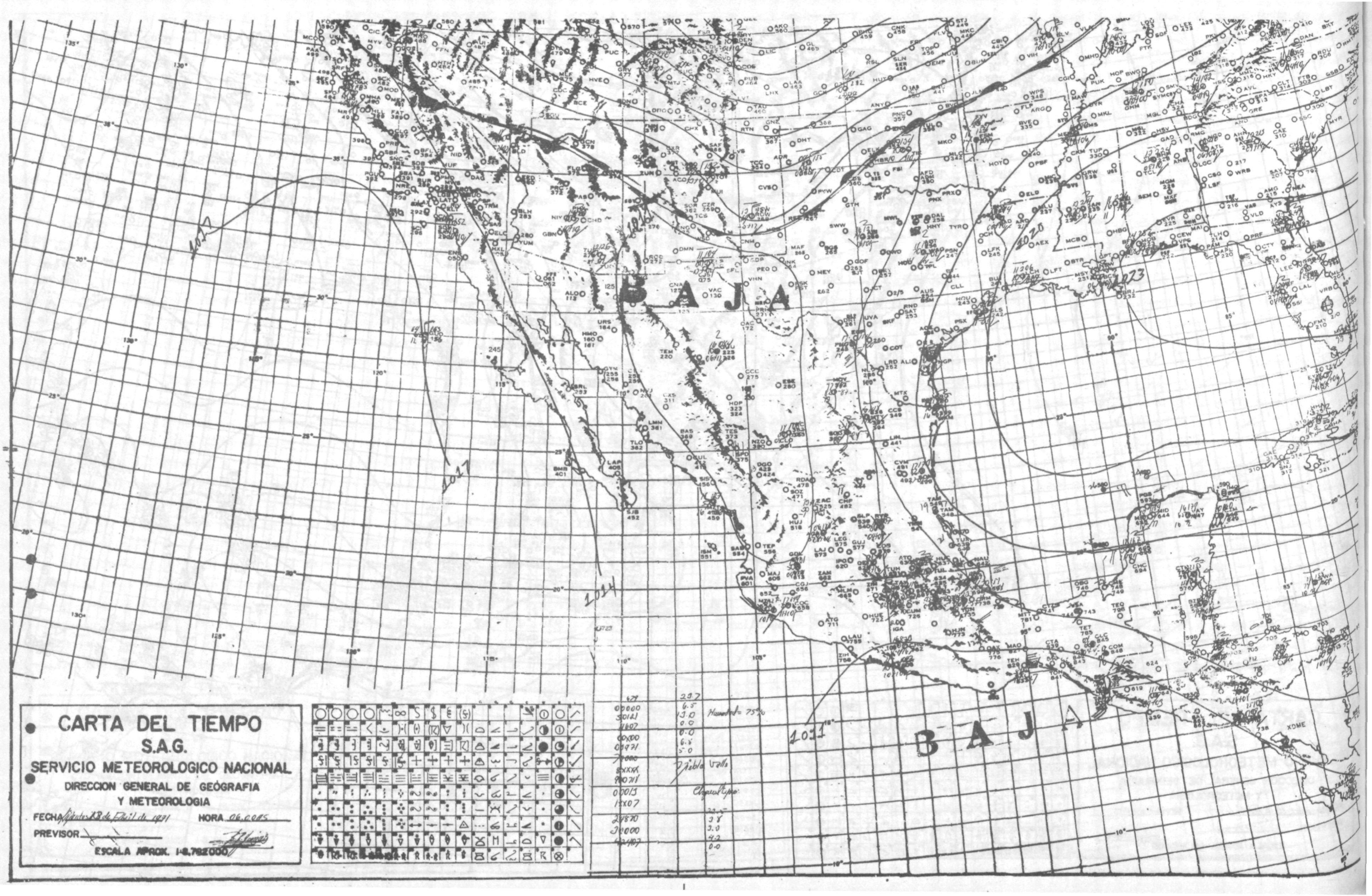
CARTA DEL TIEMPO
S.A.G.
SERVICIO METEOROLOGICO NACIONAL
DIRECCION GENERAL DE GEOGRAFIA
Y METEOROLOGIA
FECHA
HORA
PREVISOR
ESCALA APROX. 1:8,782000
BAJA
BAJA
1017
1014
1011
1020
1023
XOME

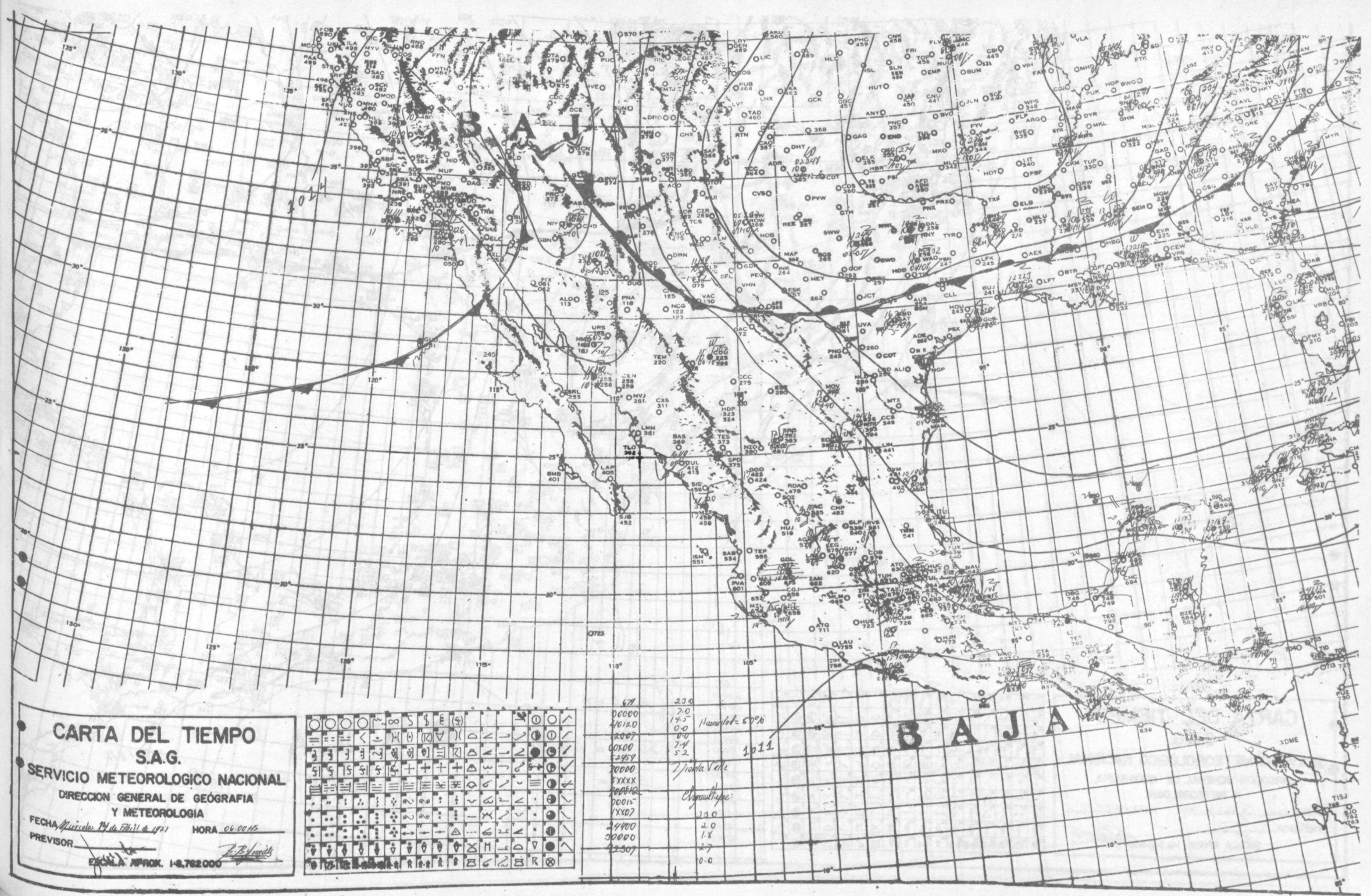
CARTA DEL TIEMPO
S.A.G.
SERVICIO METEOROLOGICO NACIONAL
DIRECCION GENERAL DE GEOGRAFIA
Y METEOROLOGIA
FECHA Miércoles 14 de Abril de 1971
HORA 06.00 HS
PREVISOR
ESCALA APROX. 1:8,762000
BAJA
BAJA
1024
1011
Humedad = 50%

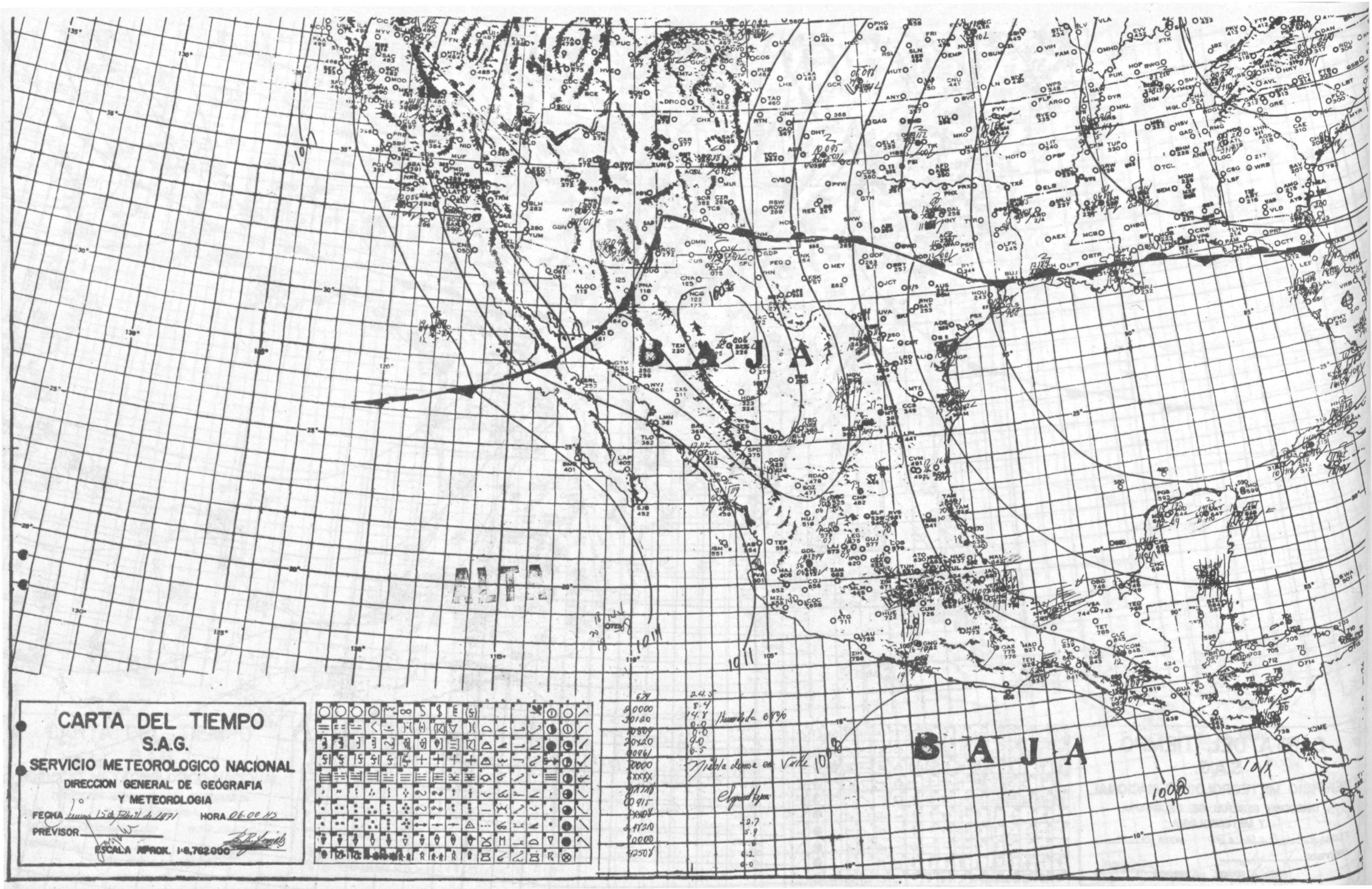
CARTA DEL TIEMPO
S.A.G.
SERVICIO METEOROLOGICO NACIONAL
DIRECCION GENERAL DE GEOGRAFIA
Y METEOROLOGIA
FECHA
HORA
PREVISOR
ESCALA APROX. 1:8,762,000
BAJA
BAJA
ALTA

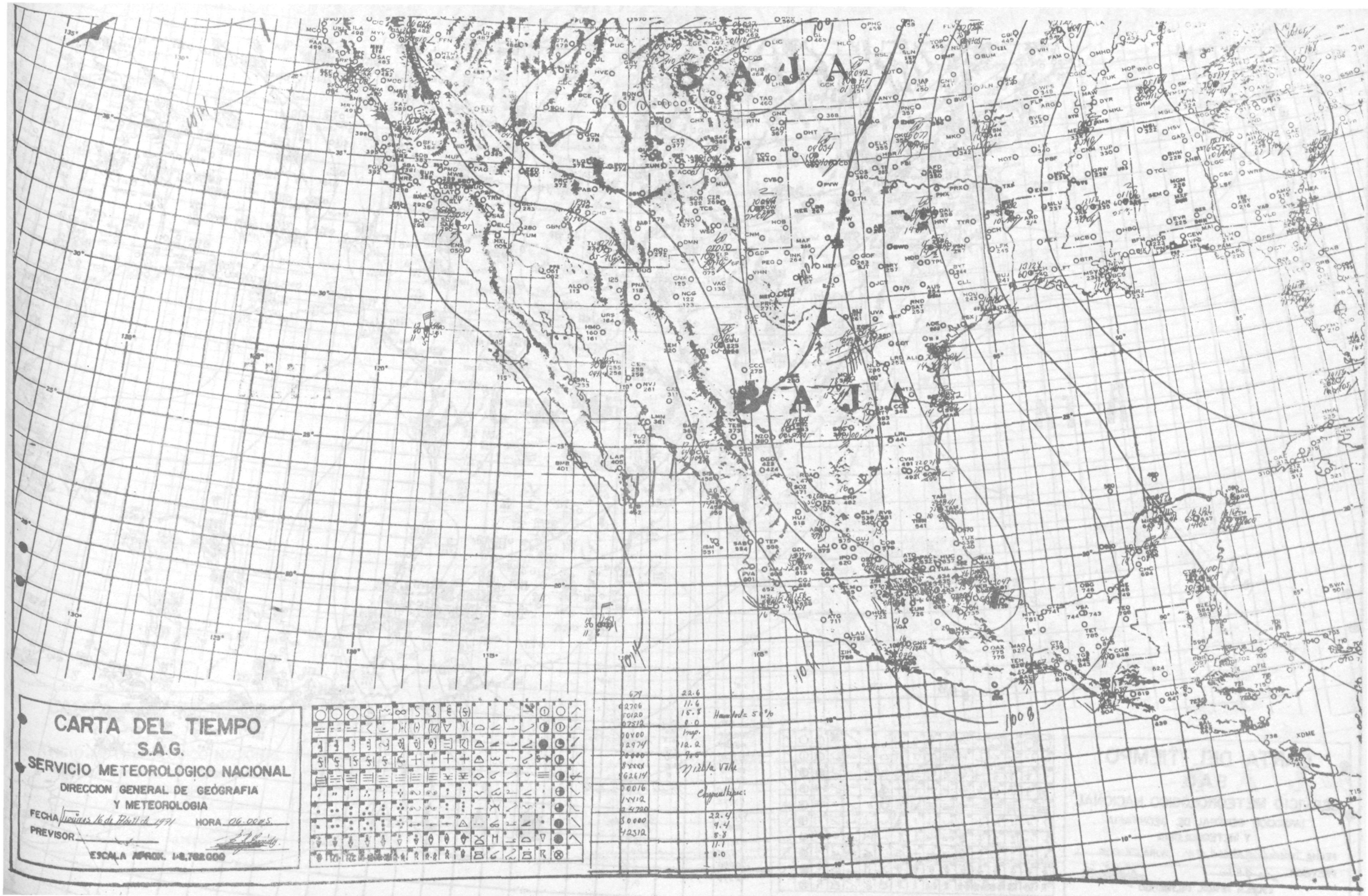
CARTA DEL TIEMPO
S.A.G.
SERVICIO METEOROLOGICO NACIONAL
DIRECCION GENERAL DE GEOGRAFIA
Y METEOROLOGIA
FECHA Viernes 16 de Abril de 1971
HORA 06.00 HS.
PREVISOR
ESCALA APROX. 1:8,782.000
BAJA
BAJA
1008
Humedad = 50%
Nieblas Vale
Chapultepec:
22.4
9.4
8.8
11.1
0.0

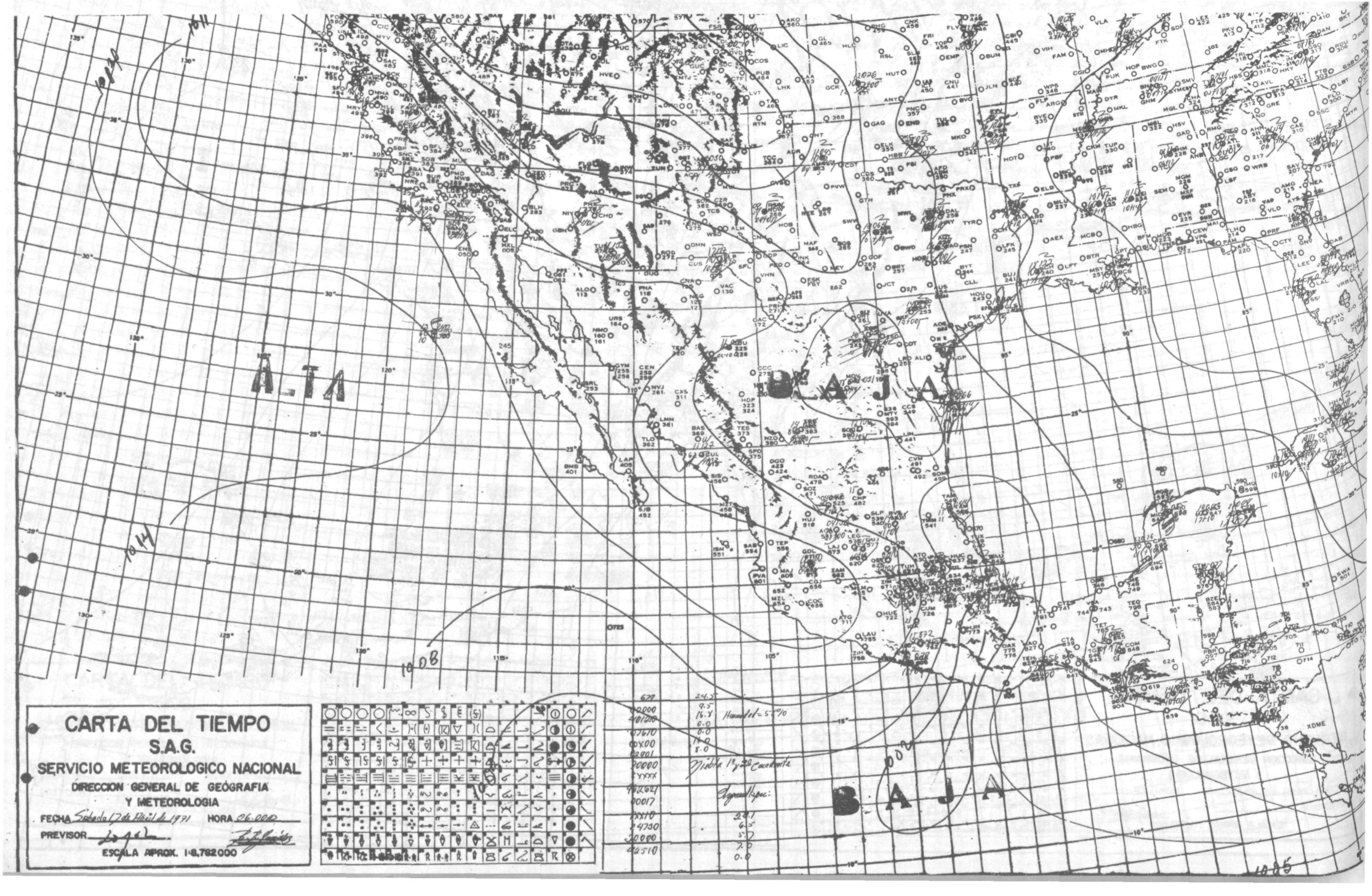
CARTA DEL TIEMPO
S.A.G.
SERVICIO METEOROLOGICO NACIONAL
DIRECCION GENERAL DE GEOGRAFIA
Y METEOROLOGIA
FECHA Sabado 17 de Abril de 1971
HORA 06.00
PREVISOR
ESCALA APROX. 1:8,782000
ALTA
BAJA
BAJA

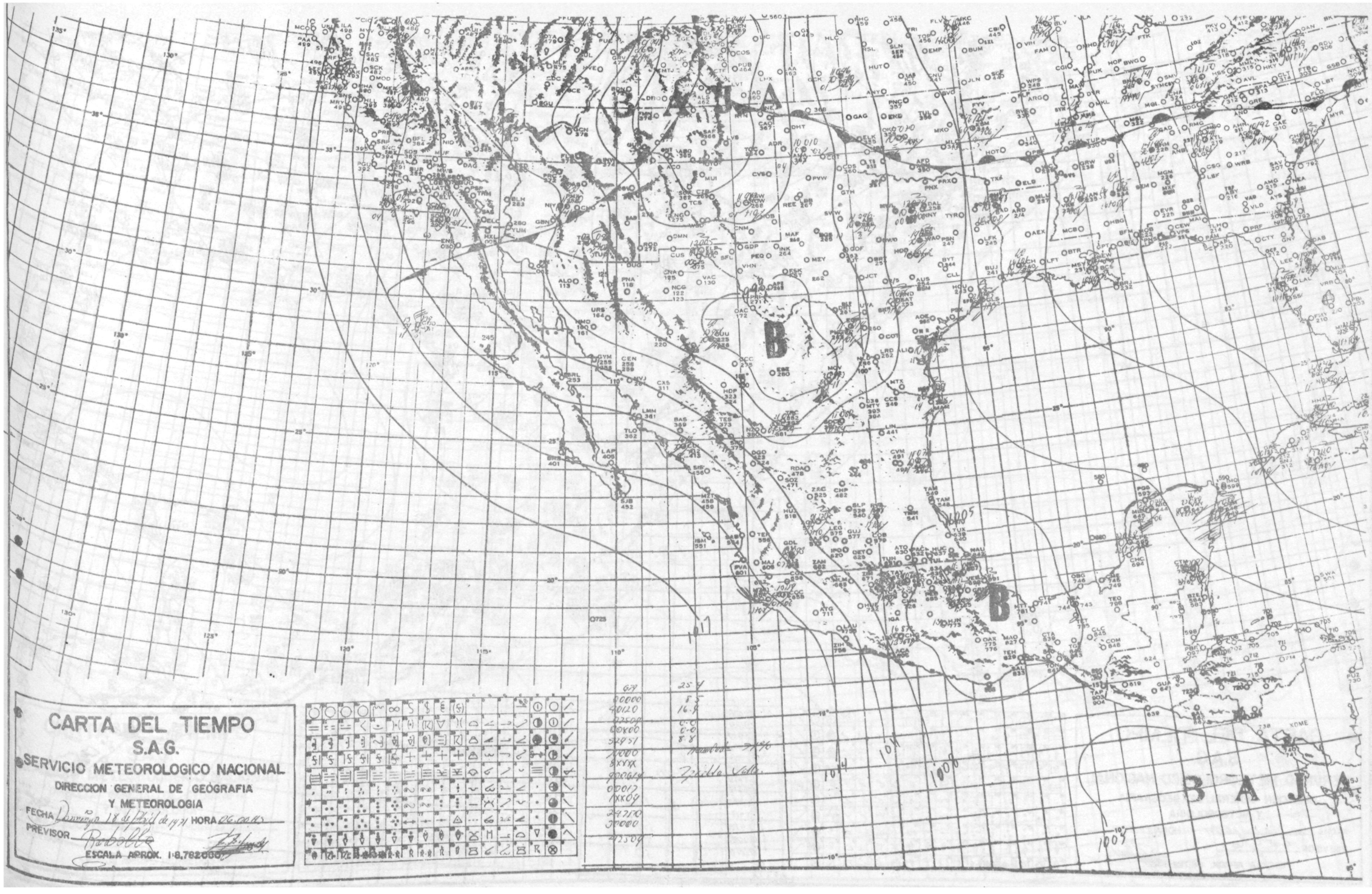
CARTA DEL TIEMPO
S.A.G.
SERVICIO METEOROLOGICO NACIONAL
DIRECCION GENERAL DE GEOGRAFIA
Y METEOROLOGIA
FECHA Domingo 18 de Abril de 1971 HORA 06.00 hrs
PREVISOR
ESCALA APROX. 1:8,782000
B A J A
B
B
B A J A

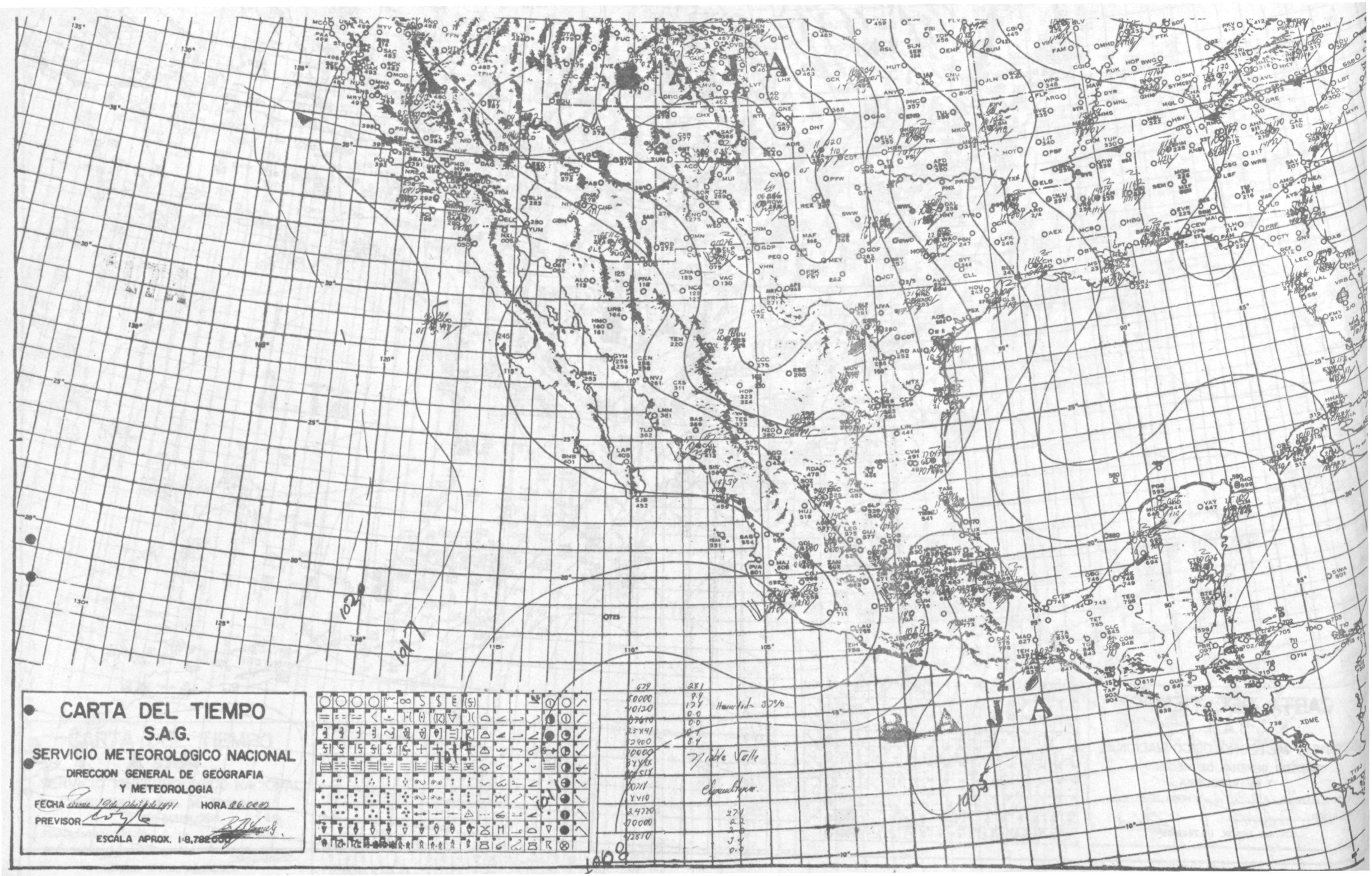
CARTA DEL TIEMPO
S.A.G.
SERVICIO METEOROLOGICO NACIONAL
DIRECCION GENERAL DE GEOGRAFIA
Y METEOROLOGIA
FECHA
HORA
PREVISOR
ESCALA APROX. 1:8,782,000

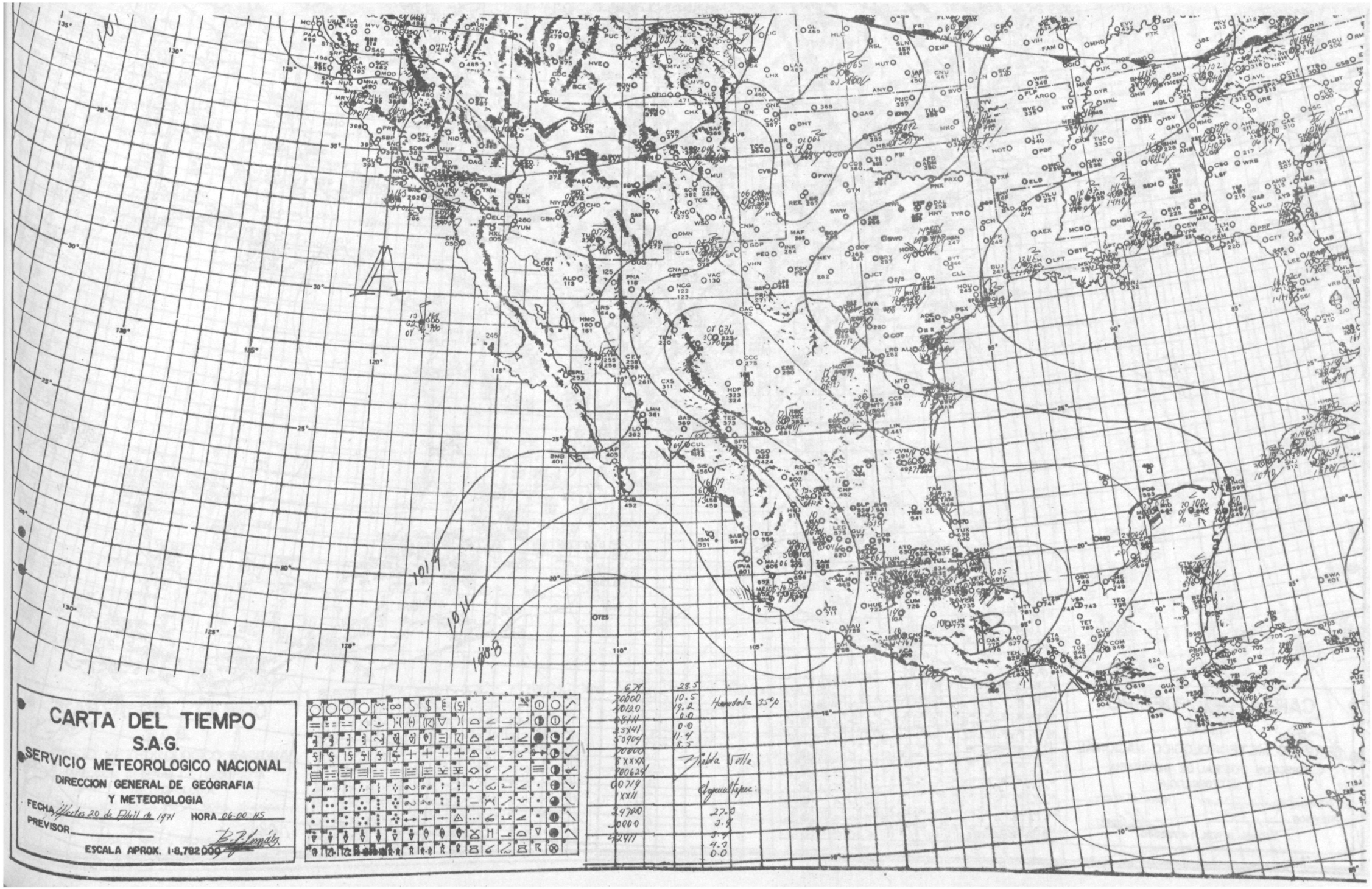
CARTA DEL TIEMPO
S.A.G.
SERVICIO METEOROLOGICO NACIONAL
DIRECCION GENERAL DE GEOGRAFIA
Y METEOROLOGIA
FECHA Martes 20 de Abril de 1971
HORA 06-00 HS
PREVISOR
ESCALA APROX. 1:8,782,000

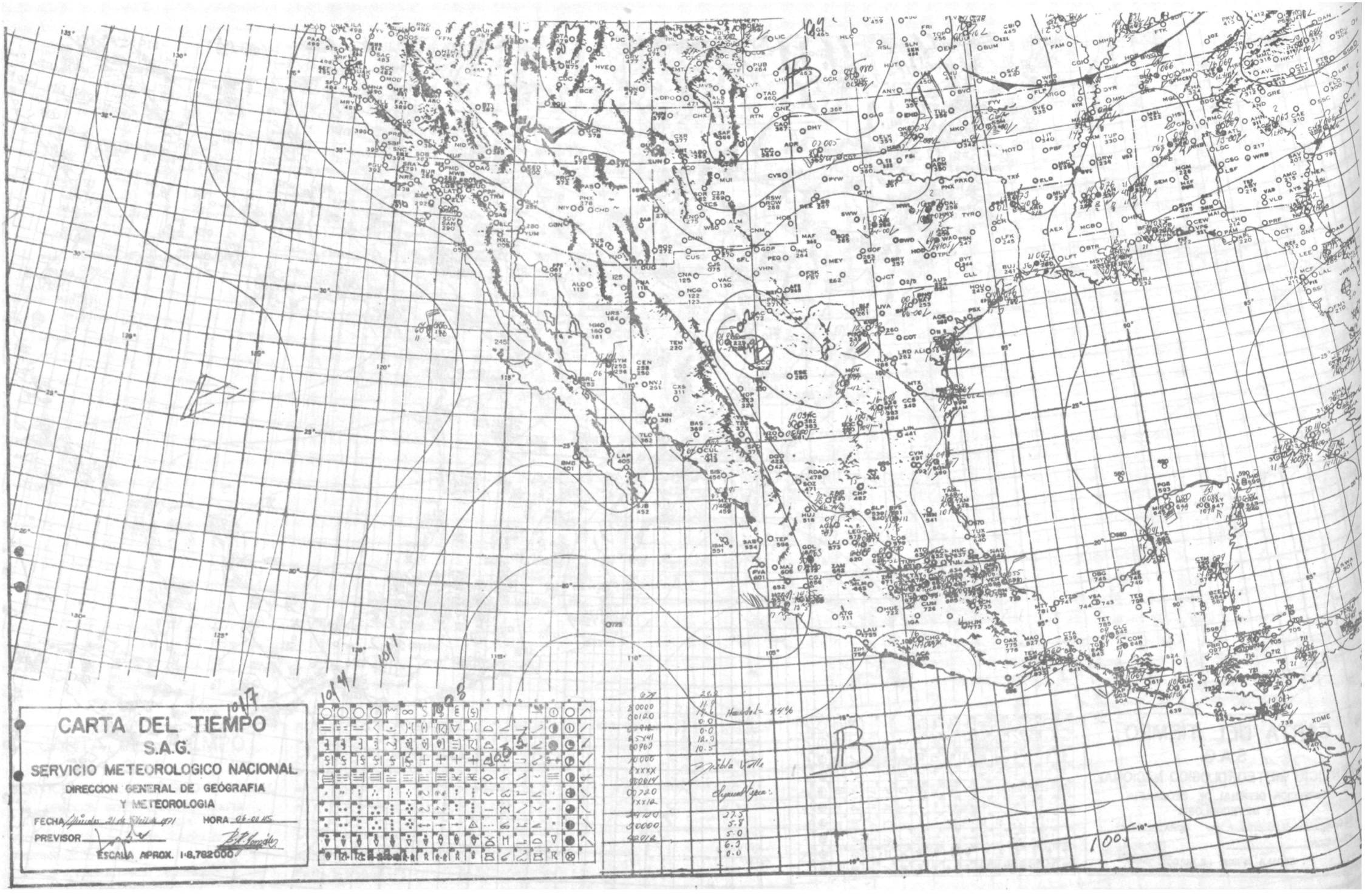
CARTA DEL TIEMPO
S.A.G.
SERVICIO METEOROLOGICO NACIONAL
DIRECCION GENERAL DE GEOGRAFIA
Y METEOROLOGIA
FECHA
HORA
PREVISOR
ESCALA APROX. 1:8,762000

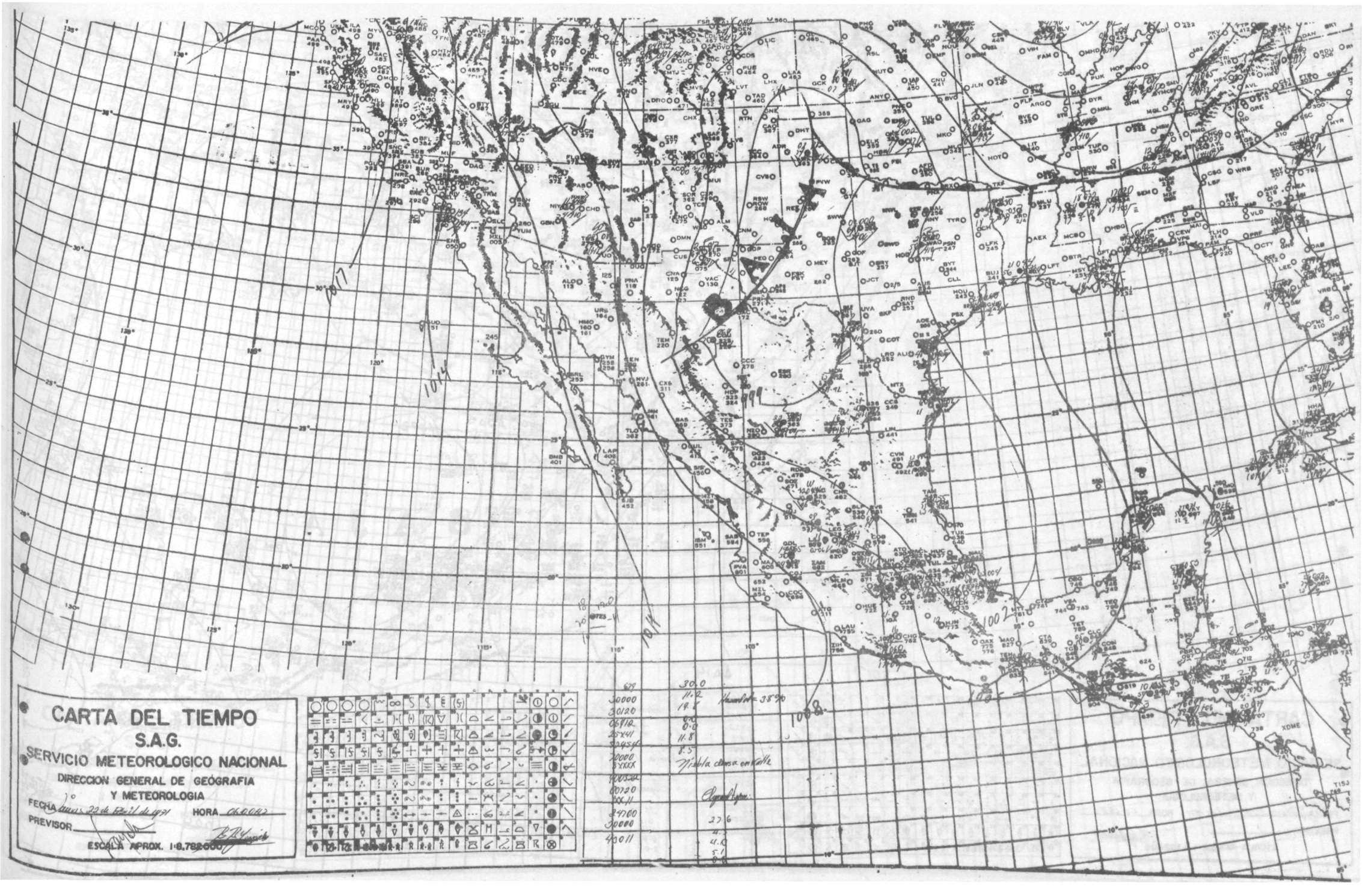
CARTA DEL TIEMPO
S.A.G.
SERVICIO METEOROLOGICO NACIONAL
DIRECCION GENERAL DE GEOGRAFIA
Y METEOROLOGIA
FECHA
HORA
PREVISOR
ESCALA APROX. 1:8,782,000

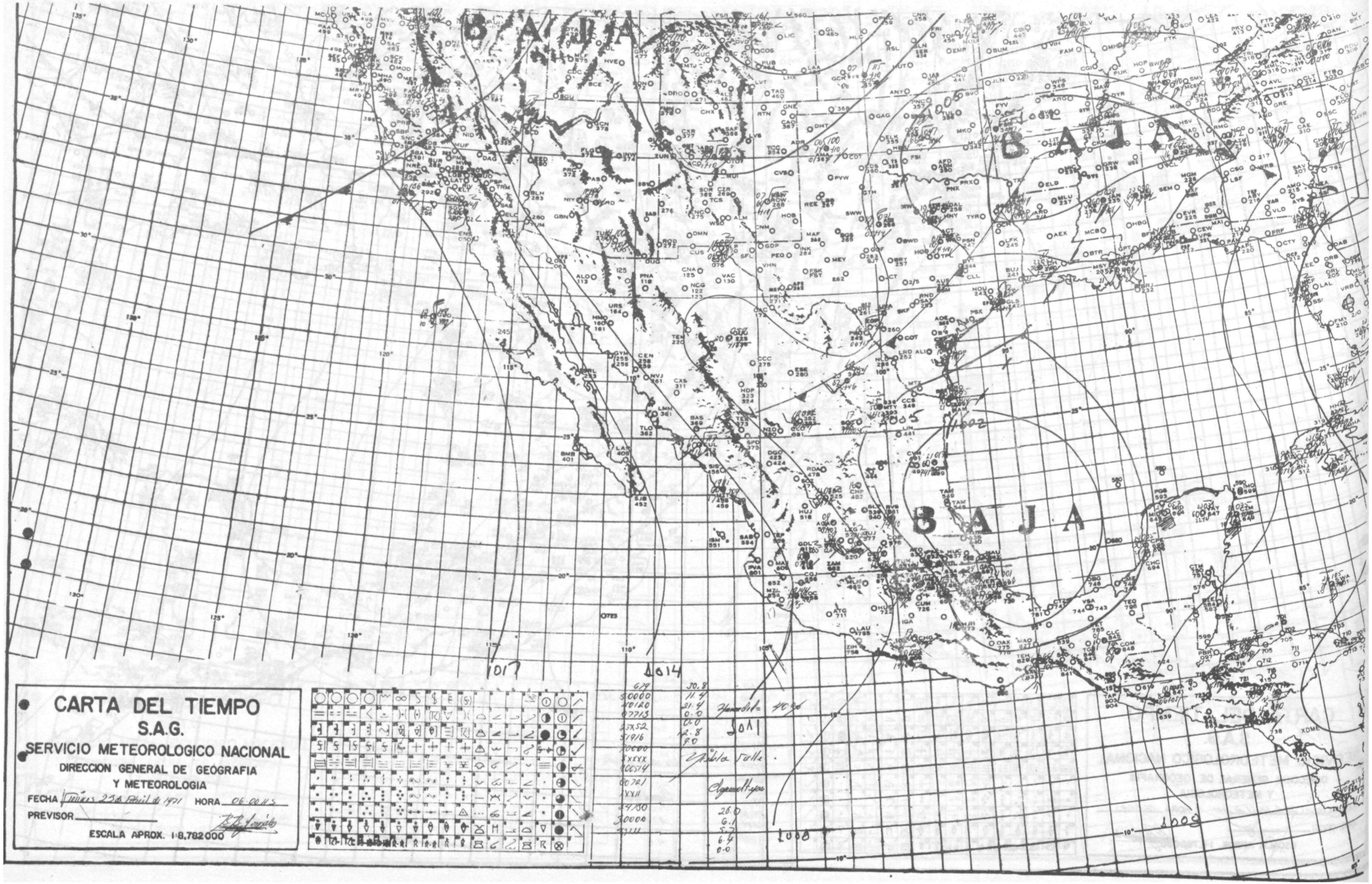
CARTA DEL TIEMPO
S.A.G.
SERVICIO METEOROLOGICO NACIONAL
DIRECCION GENERAL DE GEOGRAFIA
Y METEOROLOGIA
FECHA Viernes 23 de Abril de 1971 HORA 06.00 HS
PREVISOR
ESCALA APROX. 1:8,782,000
BAJA
BAJA
BAJA

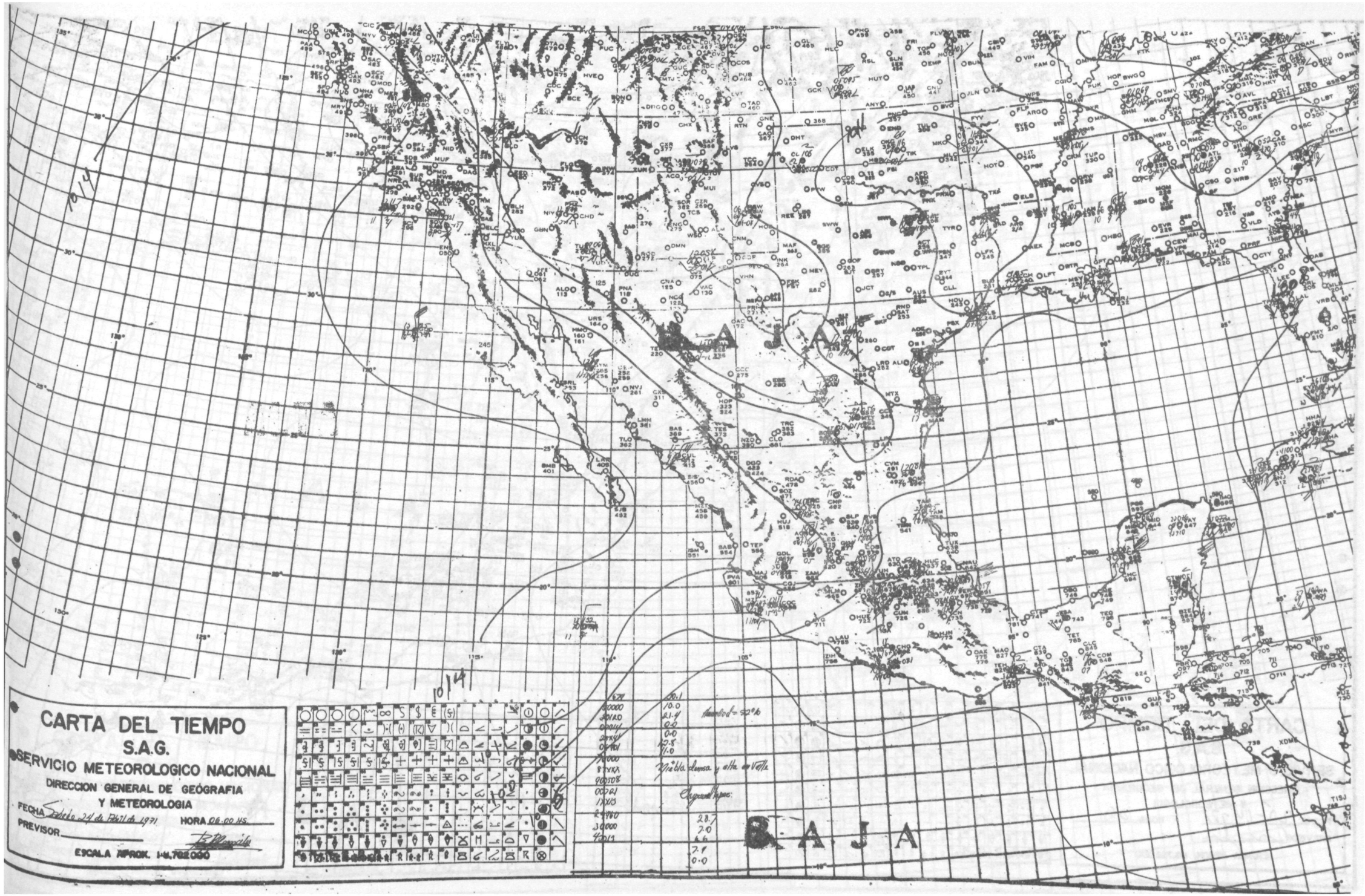
CARTA DEL TIEMPO
S.A.G.
SERVICIO METEOROLOGICO NACIONAL
DIRECCION GENERAL DE GEOGRAFIA
Y METEOROLOGIA
FECHA Sábado 24 de Febrero de 1971
HORA 06.00 HS.
PREVISOR
ESCALA APROX. 1-4,782.000
BAJA
BAJA

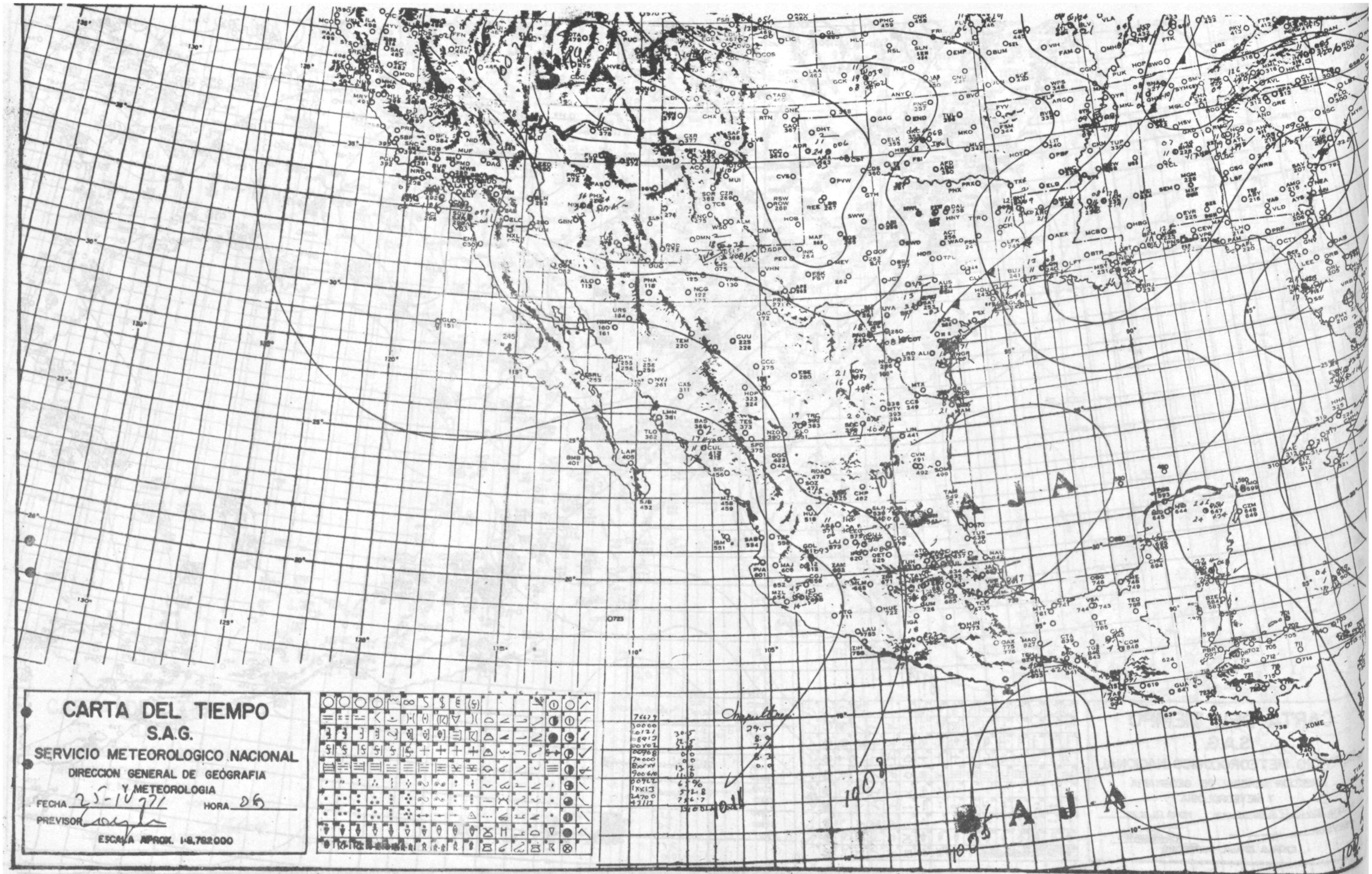
CARTA DEL TIEMPO
S.A.G.
SERVICIO METEOROLOGICO NACIONAL
DIRECCION GENERAL DE GEOGRAFIA
Y METEOROLOGIA
FECHA 25-IV-71
HORA 06
PREVISOR
ESCALA APROX. 1:8,782.000
SAJA
SAJA
XDME

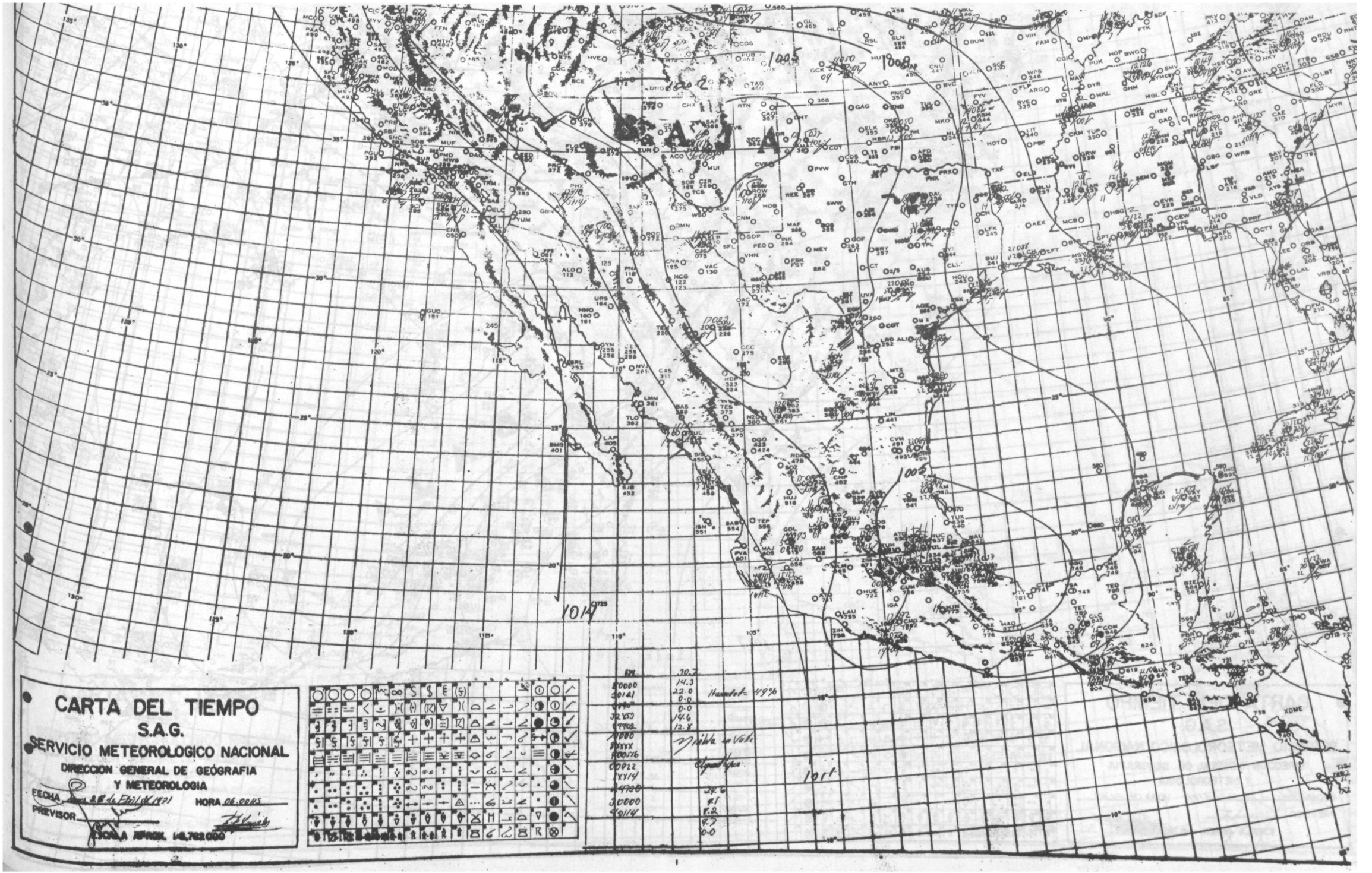
CARTA DEL TIEMPO
S.A.G.
SERVICIO METEOROLOGICO NACIONAL
DIRECCION GENERAL DE GEOGRAFIA
Y METEOROLOGIA
FECHA
HORA
PREVISOR
ESCALA APROX. 1:6,722,000

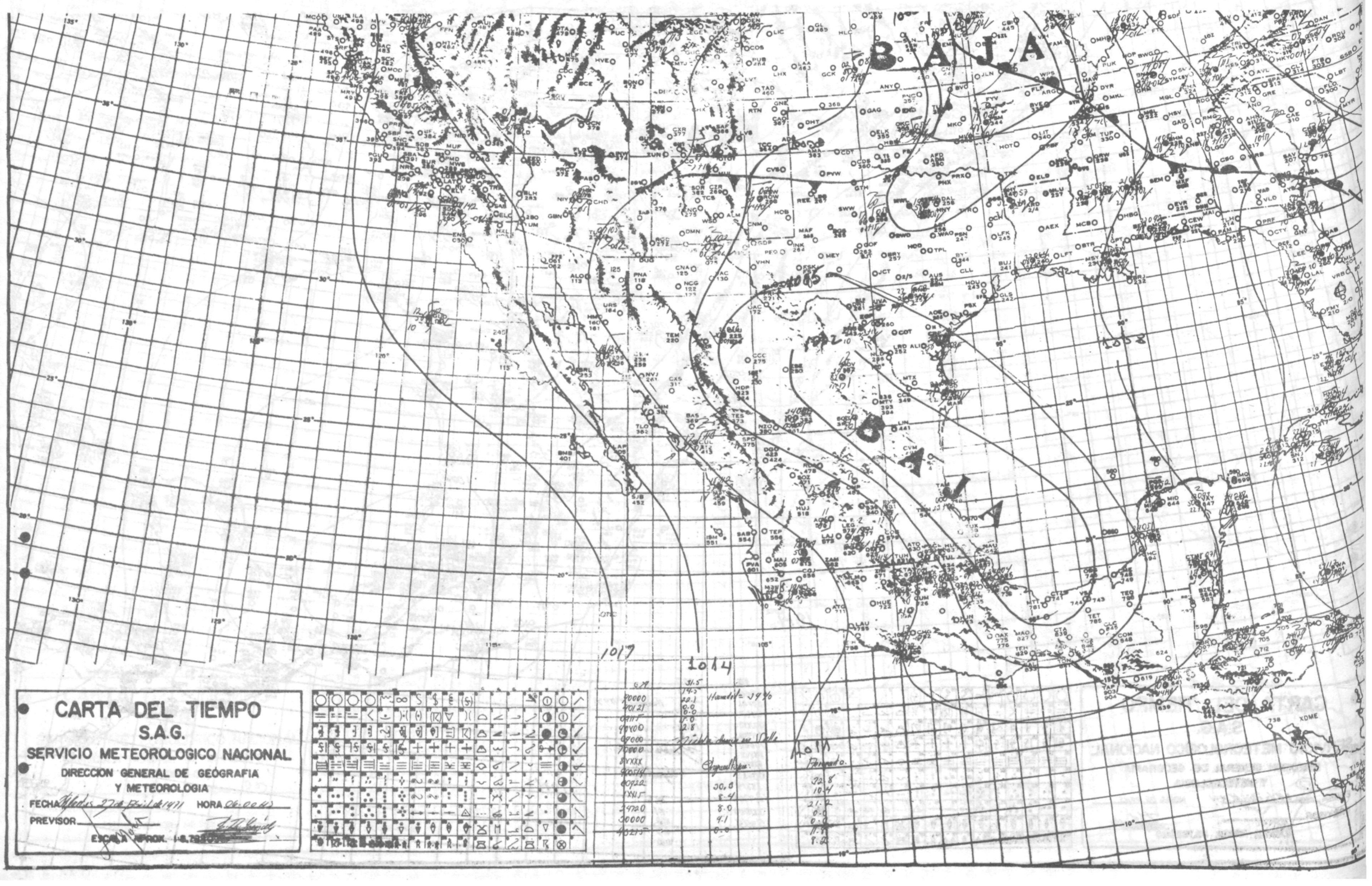
BAJA
BAJA
1017
1014
1011
CARTA DEL TIEMPO
S.A.G.
SERVICIO METEOROLOGICO NACIONAL
DIRECCION GENERAL DE GEOGRAFIA
Y METEOROLOGIA
FECHA
HORA
PREVISOR
ESCALA APROX.

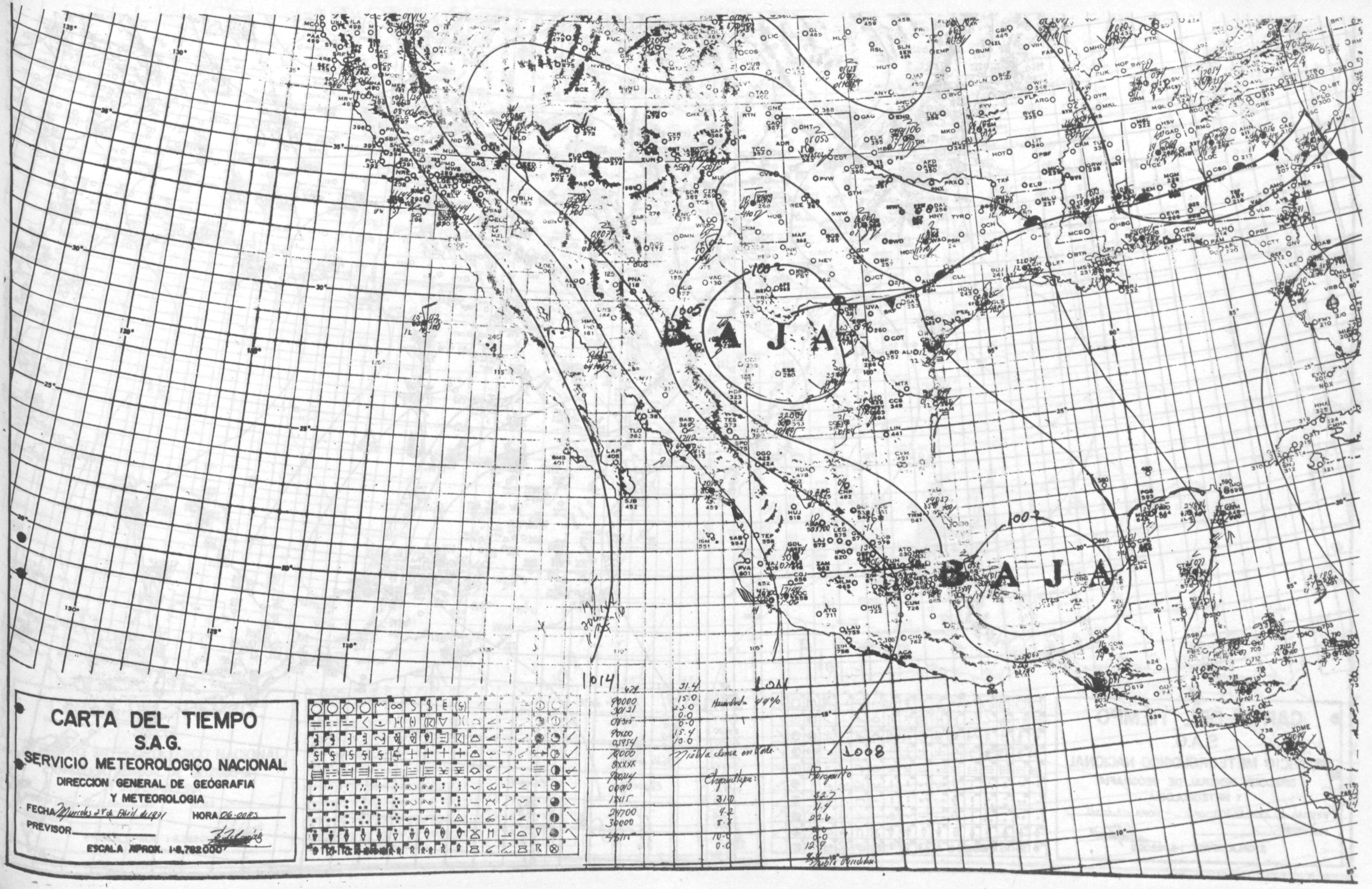
CARTA DEL TIEMPO
S.A.G.
SERVICIO METEOROLOGICO NACIONAL
DIRECCION GENERAL DE GEOGRAFIA
Y METEOROLOGIA
FECHA Miércoles 28 de Abril de 1971
HORA 06-00HS
PREVISOR
ESCALA APROX. 1:8,782000
BAJA
BAJA
1005
1002
1002
1008
1014
Humedad 49%
Niebla densa en Valle
Chapultepec
Aeropuerto
31.4
15.0
23.0
0.0
0.0
15.4
10.0
31.0
9.2
8.8
10.0
0.0
32.7
11.4
22.6
0.0
0.0
12.9
Niebla Perdidos

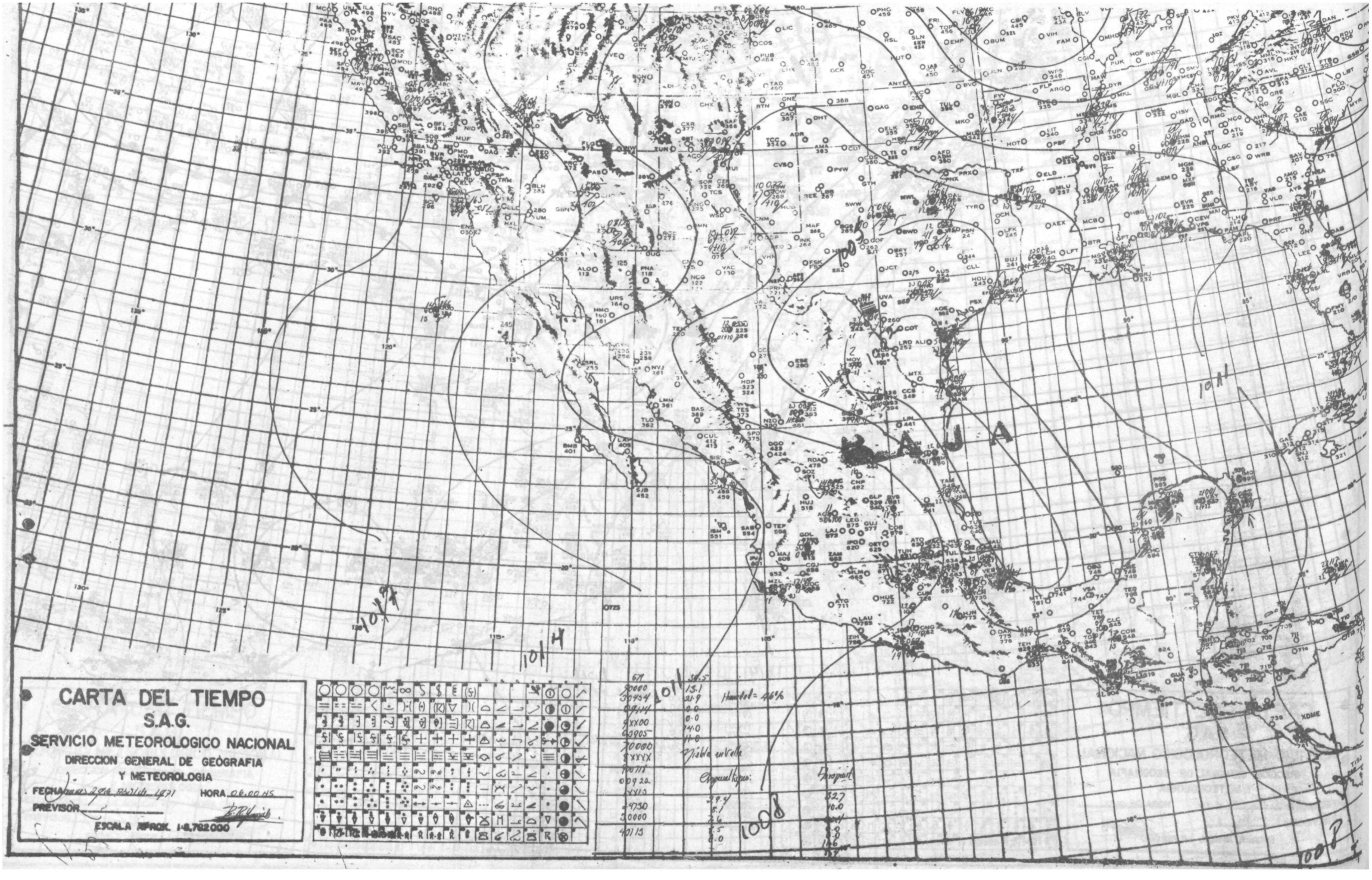
CARTA DEL TIEMPO
S.A.G.
SERVICIO METEOROLOGICO NACIONAL
DIRECCION GENERAL DE GEOGRAFIA
Y METEOROLOGIA
FECHA
HORA 06.00 HS.
PREVISOR
ESCALA APROX. 1:8,762.000

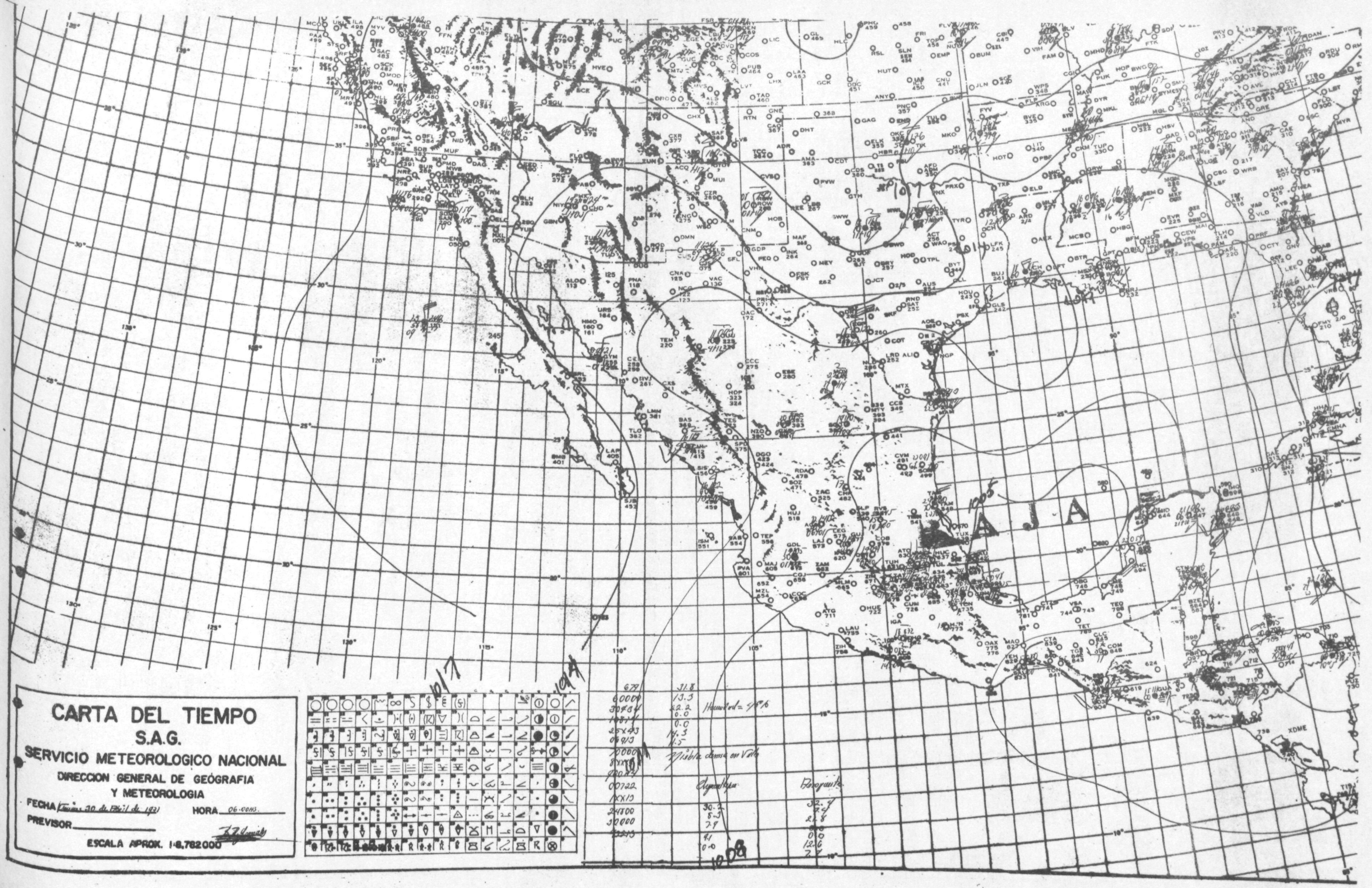
CARTA DEL TIEMPO
S.A.G.
SERVICIO METEOROLOGICO NACIONAL
DIRECCION GENERAL DE GEOGRAFIA
Y METEOROLOGIA
FECHA
HORA
PREVISOR
ESCALA APROX. 1:6,782,000