SAG

Servicio Meteorológico Nacional

PREVISION DEL TIEMPO

CARTAS DEL 1º AL 30 DE JUNIO

1972

ATMOSPHERIC SCIENCES
LIBRARY
JAN 22 1975
N.O.A.A.
U. S. Dept. of Commerce

National Oceanic and Atmospheric Administration

ERRATA NOTICE

One or more conditions of the original document may affect the quality of the image, such as:

Discolored pages
Faded or light ink
Binding intrudes into the text

This has been a co-operative project between the NOAA Central Library and the Climate Database Modernization Program, National Climate Data Center (NCDC). To view the original document, please contact the NOAA Central Library in Silver Spring, MD at (301) 713-2607 x124 or Library.Reference@noaa.gov

HOV Services
Imaging Contractor
12200 Kiln Court
Beltsville, MD 20704-1387
July 23, 2010

S I N O P S I S M E T E O R O L O G I C A

MES DE JUNIO DE 1972.

Durante este mes la temporada de lluvias se estableció definitivamente en toda la República Mexicana. Se puede decir que por razón natural de la época no hubo invasión de aire polar de importancia; predominando aire marítimo tropical.

Los días 1 y 2 estuvo lloviendo en todo el país, debido a una zona de convergencia establecida sobre la parte media.

Del día 3 al día 6, se observaron un tren de Ondas del Este que propició que las lluvias continuaran influenciando principalmente en la Mesa Central y Edos. del Sureste.

Del día 7 al día 10 se observó una cuañ débil, la cual por impulsar aire frío sobre la República coadyuvó al incremento de nublados y de lluvias intensas, siendo la zona menos afectada la región noroeste.

El día 11 se observó una Onda del Este que tuvo influencia principalmente sobre la Península de Yucatán.

El día 12 se localizó nuevamente una zona de convergencia, por lo que el incremento de precipitación no disminuyo.

El día 13 se formo una baja presión sobre la parte media del Golfo de México, independientemente de que la zona Intertropical de convergencia continuaba localizada arriba de los 15 grados de latitud.

Esta circunstancia prevaleció hasta el día 15, en que se detectó una Onda del Este.

Del día 16 al día 20 el índice pluvial y de nublados disminuyo notablemente, registrandose precipitaciones en la Vertiente del Golfo de México, Edos. del Sureste, Península de Yucatán y Valle de México unicamente.

Del día 21 al 23 en términos generales se mantuvo seco en la mayor parte del país.

El día 24 una Onda del Este contribuyo para que volviera a aumentar los nublados y las lluvias, así mismo se hace notar que la zona intertropical de convergencia tuvo un des-

plazamiento hacia el norte, esta situación duro hasta el día 27.

Del día 28 al día 30 disminuyo la humedad y por lo que de hecho las lluvias y los nublados fueron mínimos y de poca importancia.

El día 31 de mayo se formó frente a las Costas de Oaxaca la tormenta tropical -- ANNETTE, se desplazó hacia el oeste hasta encontrarse el día 5 aproximadamente a 800 kms. - al suroeste de Manzanillo, Col. a partir de esa fecha cambio de movimiento hacia el noreste y ya para el día 7 la tormenta entro a tierra a la altura de Manzanillo, Col., aproximada-- mente a 60 kms. al oeste de dicho lugar.

El día 16 se formó frente a las Costas de Quintana Roo una tormenta tropical a la cual se le denomino como AGNES, su movimiento fué hacia el norte entrando a tierra sobre -- Florida el día 19, sin embargo, debido a la gran fuerza que traia consigo se desplazó sobre la costa oriental de los Estados Unidos y desapareciendo el día 23 en Nueva York.

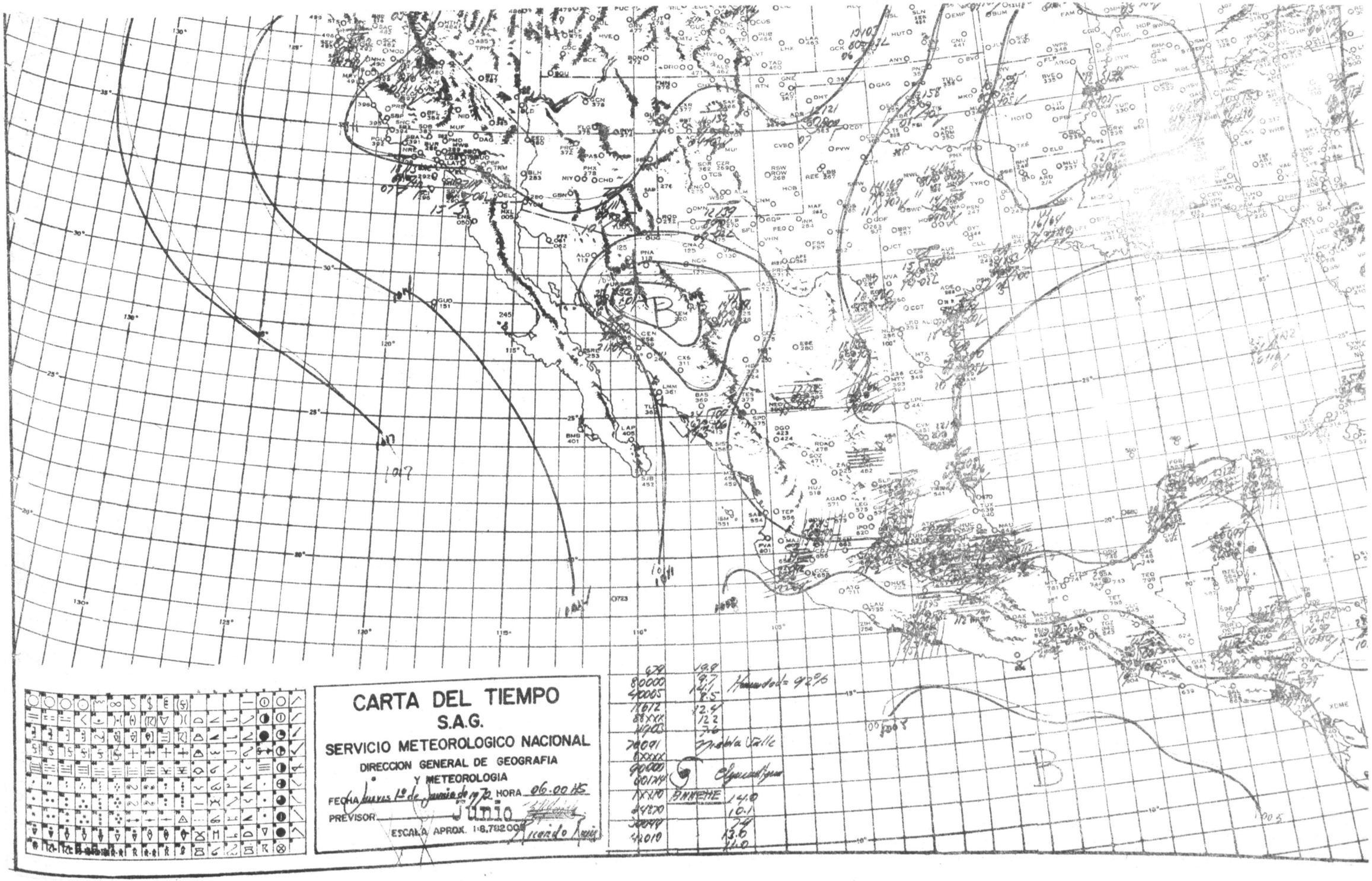
CARTA DEL TIEMPO
S.A.G.
SERVICIO METEOROLOGICO NACIONAL
DIRECCION GENERAL DE GEOGRAFIA
Y METEOROLOGIA
FECHA Jueves 1º de Junio de 1972 HORA 06.00 HS
PREVISOR Junio
ESCALA APROX. 1:8,782,000

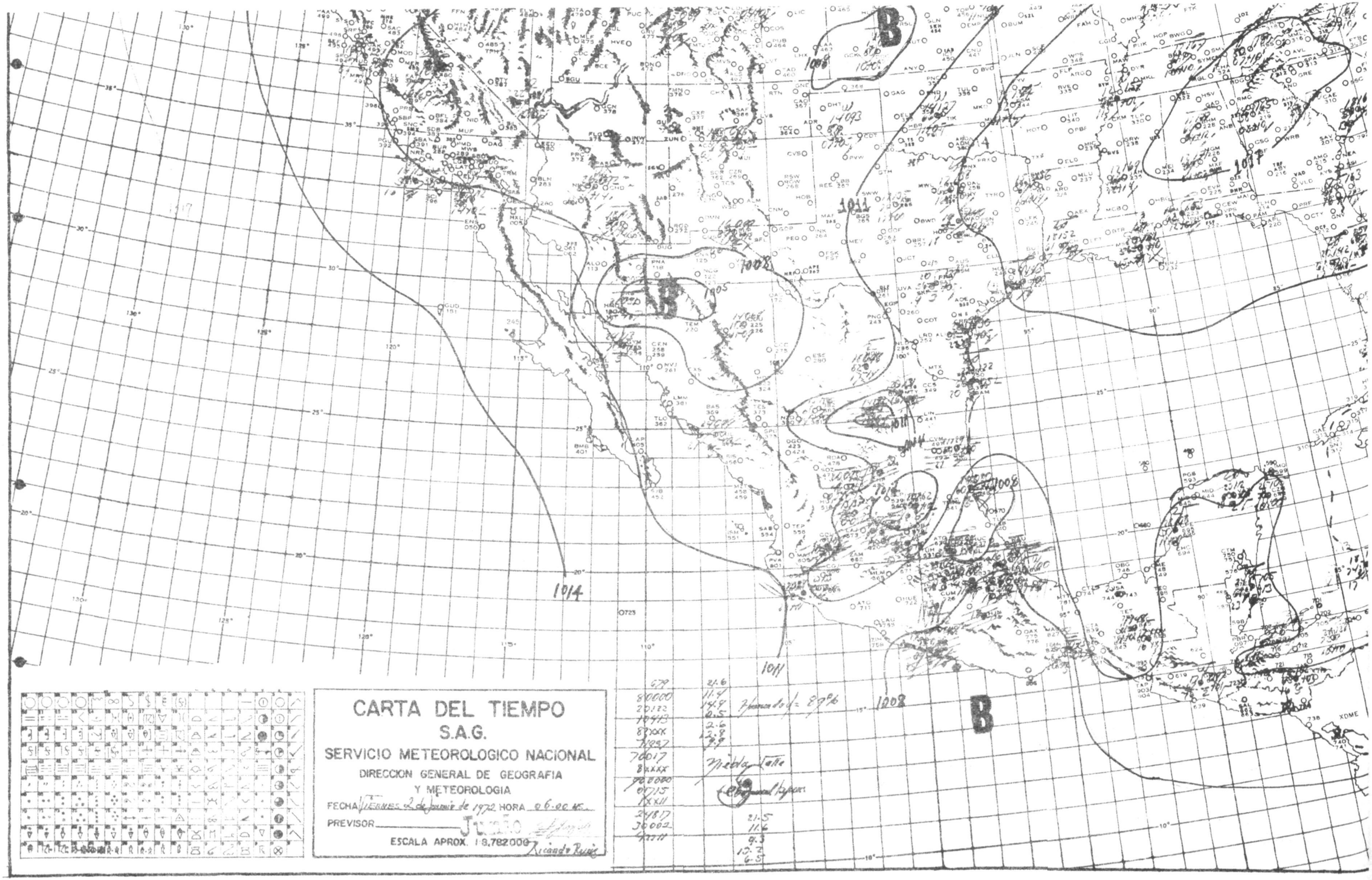
CARTA DEL TIEMPO
S.A.G.
SERVICIO METEOROLOGICO NACIONAL
DIRECCION GENERAL DE GEOGRAFIA
Y METEOROLOGIA
FECHA Viernes 2 de Junio de 1972 HORA 06.00 HS.
PREVISOR
ESCALA APROX. 1:8,782000
Ricardo Ruiz
B
1008
1011
1014
1017
1005
1008
1011
1008
B
XDME

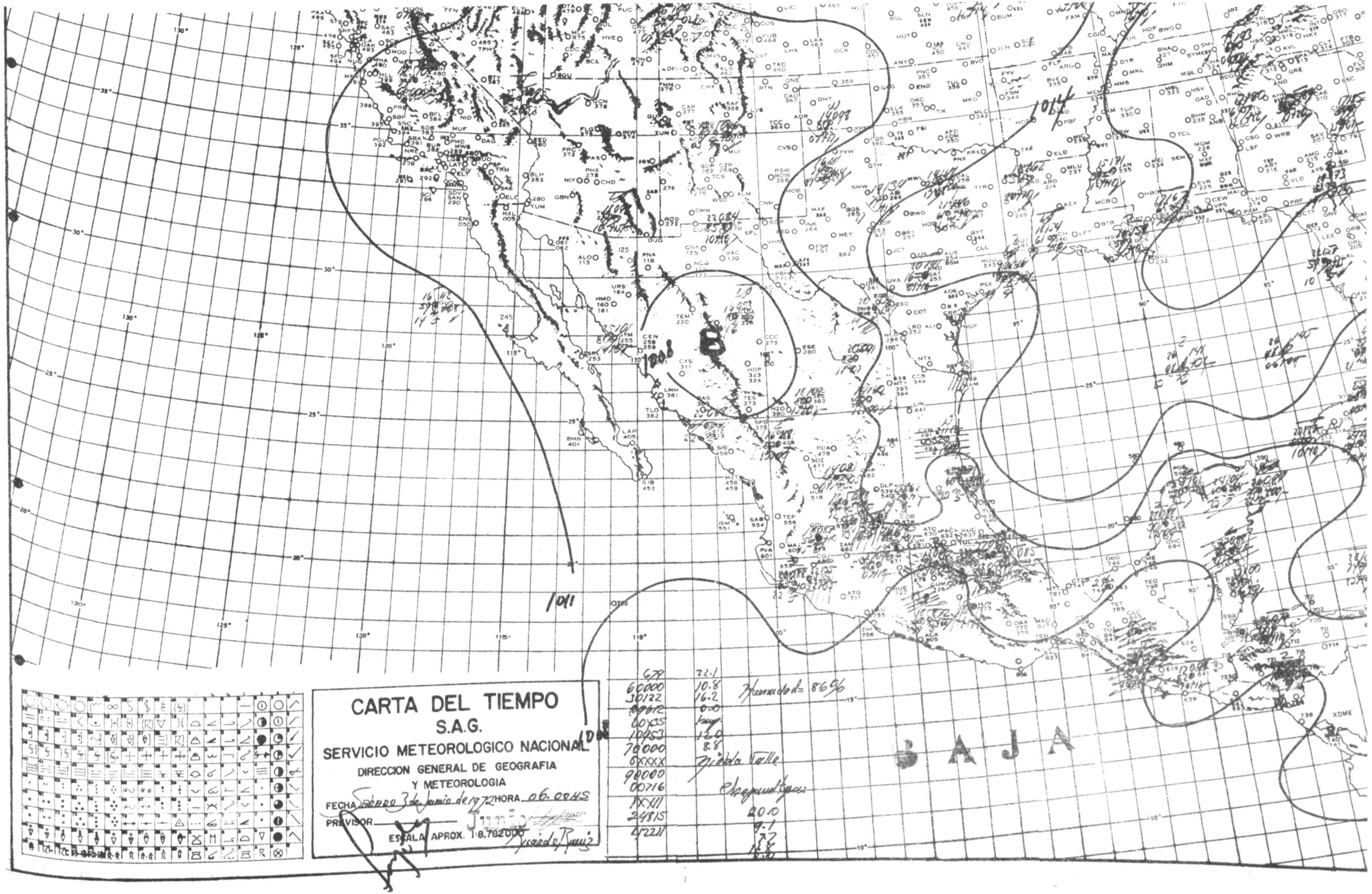
CARTA DEL TIEMPO
S.A.G.
SERVICIO METEOROLOGICO NACIONAL
DIRECCION GENERAL DE GEOGRAFIA
Y METEOROLOGIA
FECHA Sábado 3 de junio de 1972 HORA 06.00 HS
PREVISOR
ESCALA APROX. 1:8.782000
BAJA
Humedad = 86%

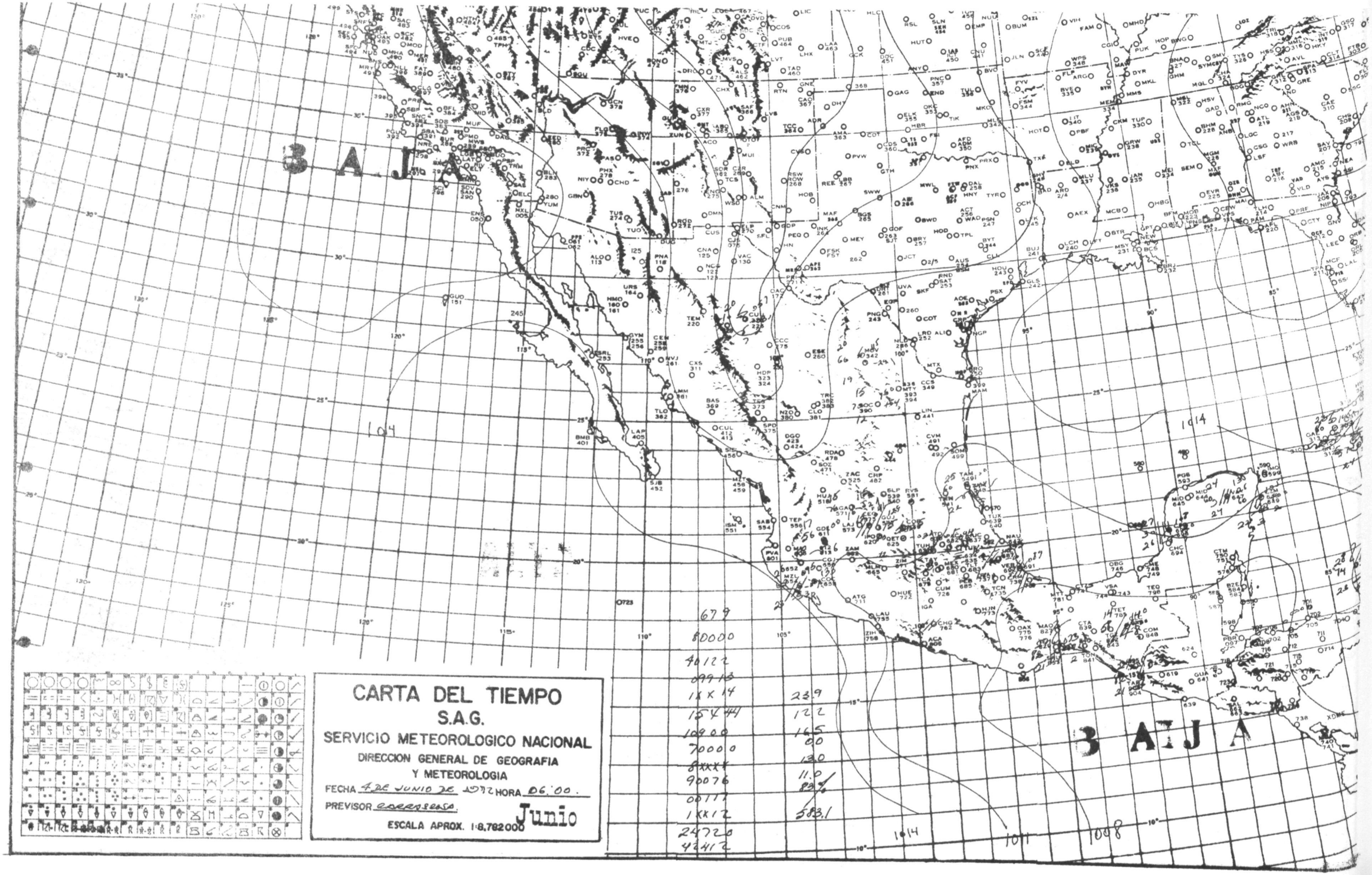
CARTA DEL TIEMPO
S.A.G.
SERVICIO METEOROLOGICO NACIONAL
DIRECCION GENERAL DE GEOGRAFIA
Y METEOROLOGIA
FECHA 4 DE JUNIO DE 1972 HORA 06.00.
PREVISOR
ESCALA APROX. 1:8,782000
Junio
BAJA
BAJA

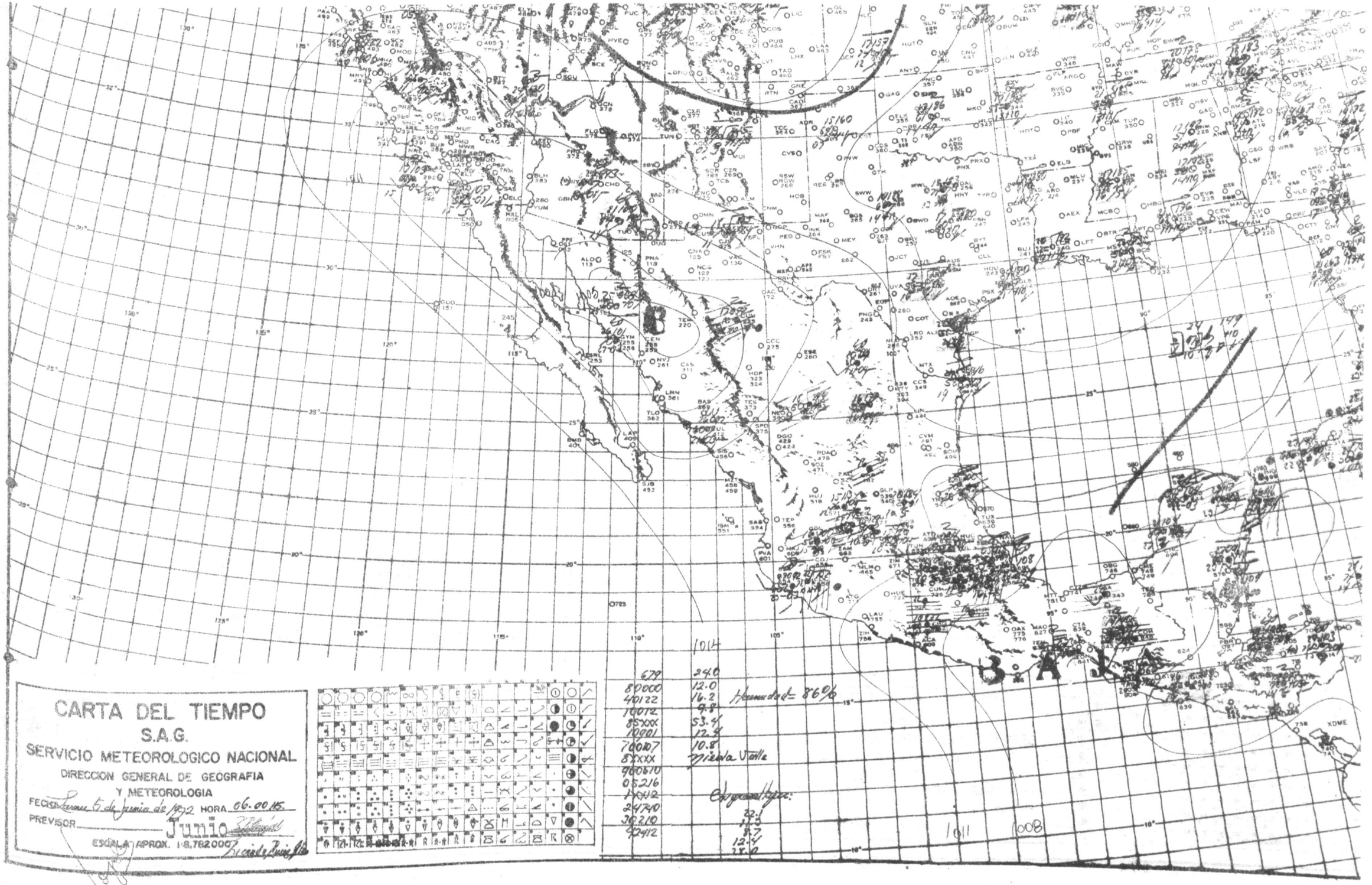
CARTA DEL TIEMPO
S.A.G.
SERVICIO METEOROLOGICO NACIONAL
DIRECCION GENERAL DE GEOGRAFIA
Y METEOROLOGIA
FECHA Lunes 5 de Junio de 1972 HORA 06.00 HS.
PREVISOR Junio
ESCALA APROX. 1:8.782.000
1014
679 24.0
80000 12.0
40122 16.2
10012 9.8
85XXX 53.4
10901 12.4
700107 10.8
8XXXX Nieva Valle
960610
05216
1XX12
24740
30210
42412
Humedad = 86%
22.1
11.5
8.7
12.4
28.0
1011
1008
B
A
J
A
XOME

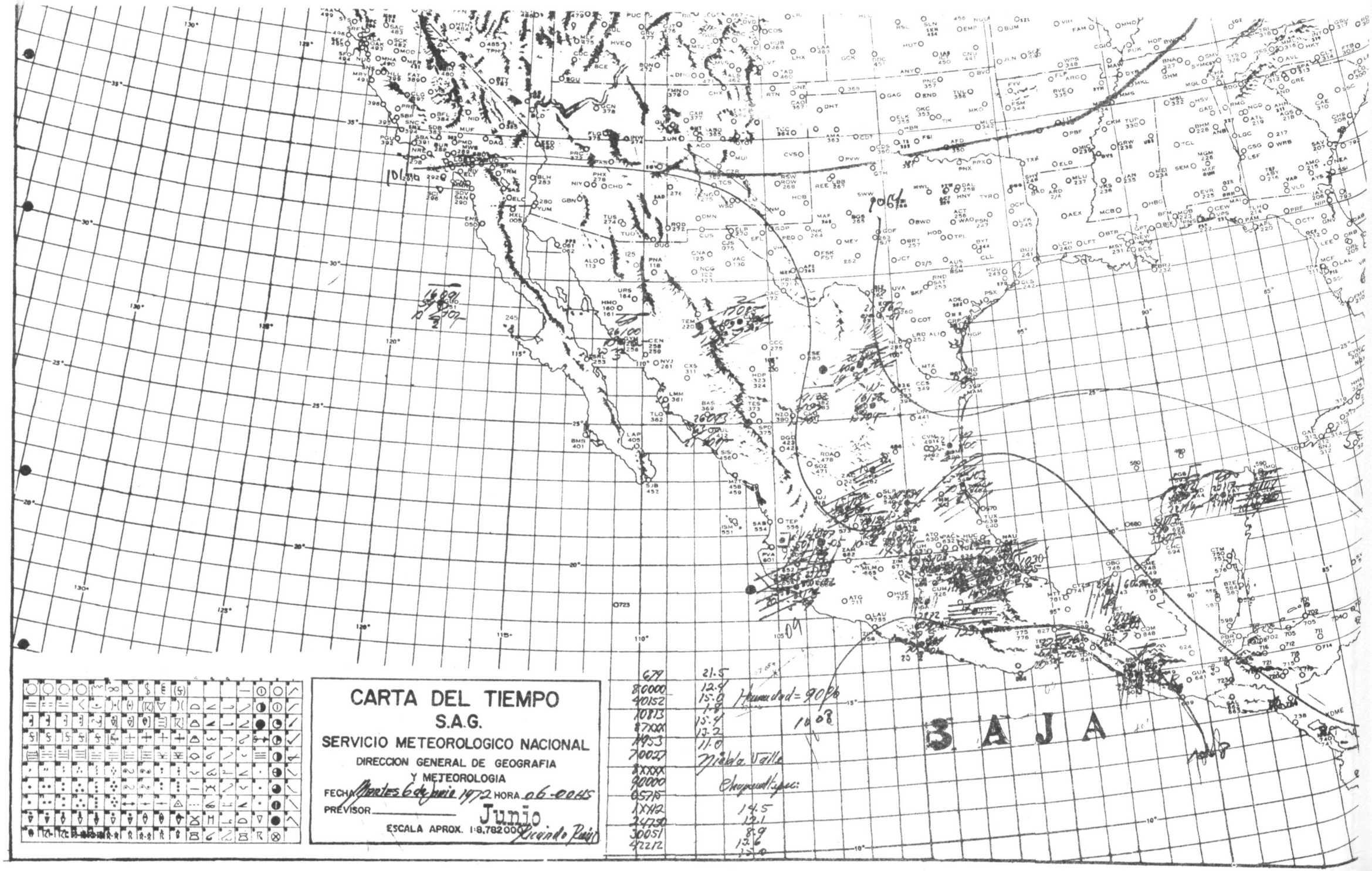
CARTA DEL TIEMPO
S.A.G.
SERVICIO METEOROLOGICO NACIONAL
DIRECCION GENERAL DE GEOGRAFIA
Y METEOROLOGIA
FECHA Martes 6 de Junio 1972 HORA 06-00HS
PREVISOR
Junio
ESCALA APROX. 1:8,782000
Ricardo Ruiz
679 21.5
80000 12.4
40152 15.0
10813 1.8
87XXX 15.4
11953 13.2
70027 11.0
8XXXX
90000
05715
1XX12
24750
30051
42212
Humedad = 90%
Niebla Valle
Chapacultepec:
14.5
12.1
8.9
13.6
15.0
BAJA

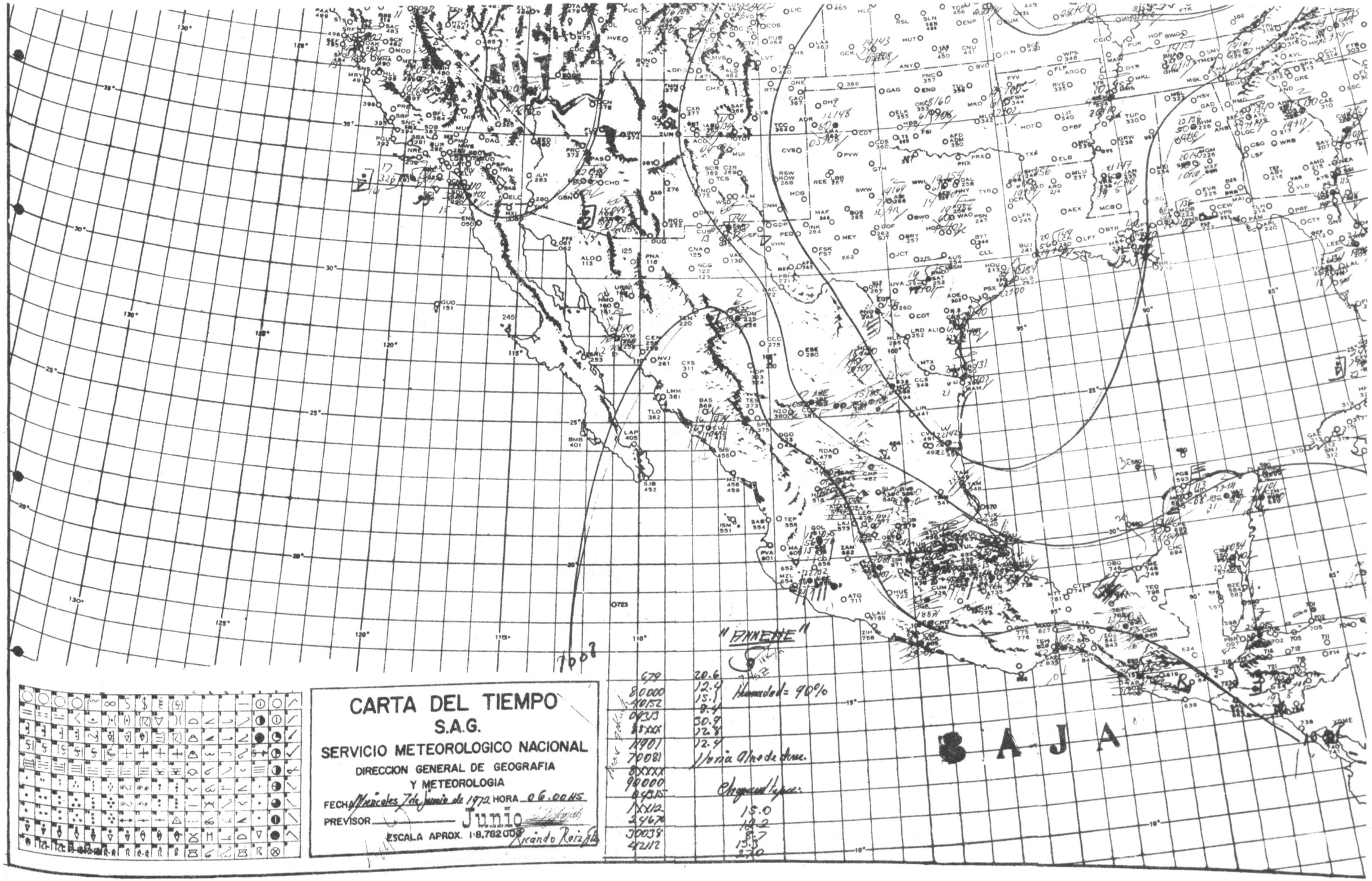
CARTA DEL TIEMPO
S.A.G.
SERVICIO METEOROLOGICO NACIONAL
DIRECCION GENERAL DE GEOGRAFIA
Y METEOROLOGIA
FECHA Miércoles 7 de Junio de 1972 HORA 06.00 HS
PREVISOR Junio
ESCALA APROX. 1:8,782.000
Ricardo Roiz
"ANNEHE"
Humedad = 90%
Chapa del tapa:
15.0
12.2
8.7
13.3
27.0
SAJA

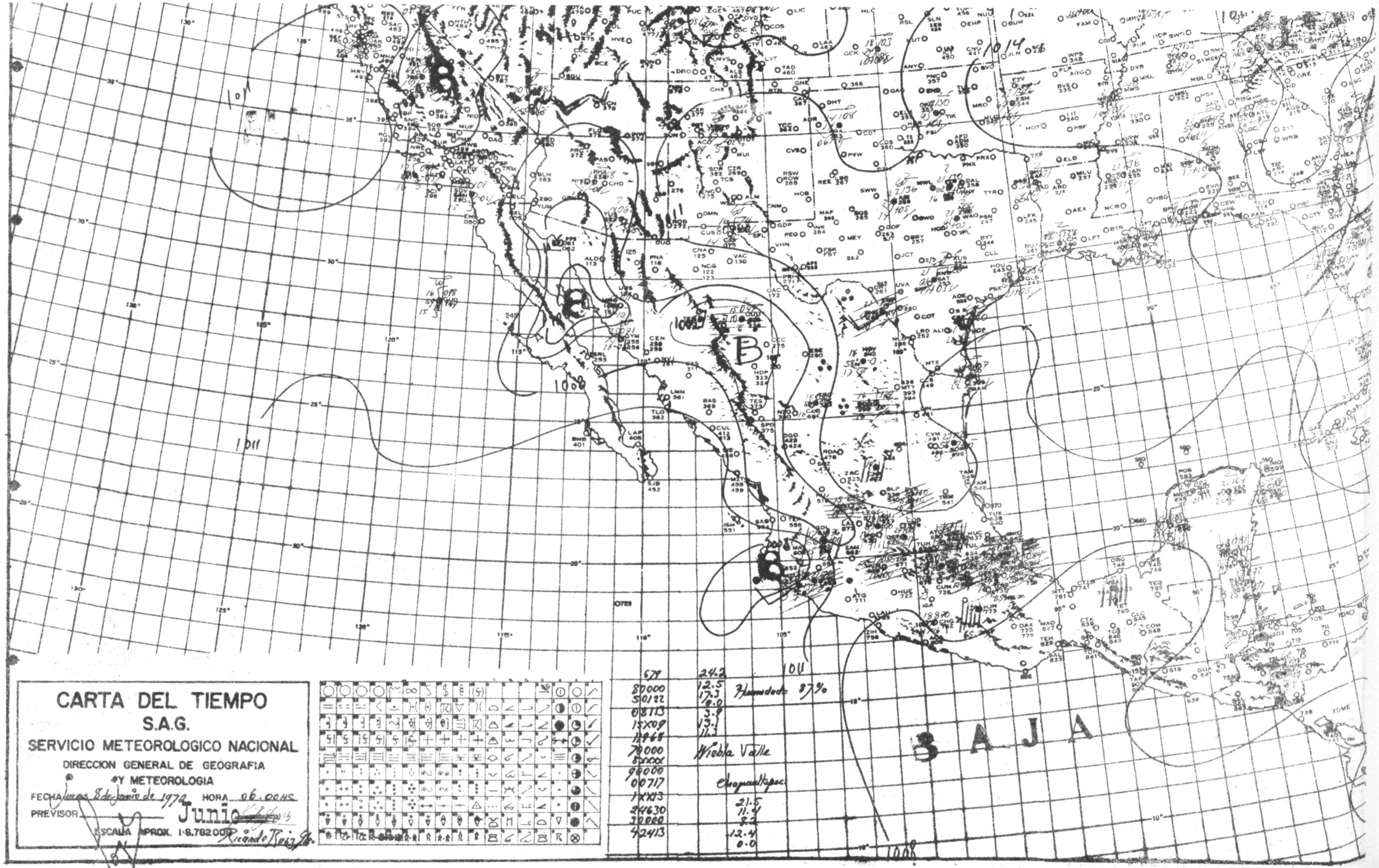
CARTA DEL TIEMPO
S.A.G.
SERVICIO METEOROLOGICO NACIONAL
DIRECCION GENERAL DE GEOGRAFIA
Y METEOROLOGIA
FECHA Jueves 8 de Junio de 1972 HORA 06.00HS
PREVISOR Junio
ESCALA APROX. 1:8.782000
Ricardo Ruiz
BAJA
Humedad = 87%
Wiebla Valle
Chapultepec
679 24.2
80000 12.5
50122 17.3
0.0
08113 3.9
15X09 13.1
11968 11.3
70000
8XXXX
90000
00717
1XX13 21.5
24630 11.4
30000 8.2
42413 12.4
0.0

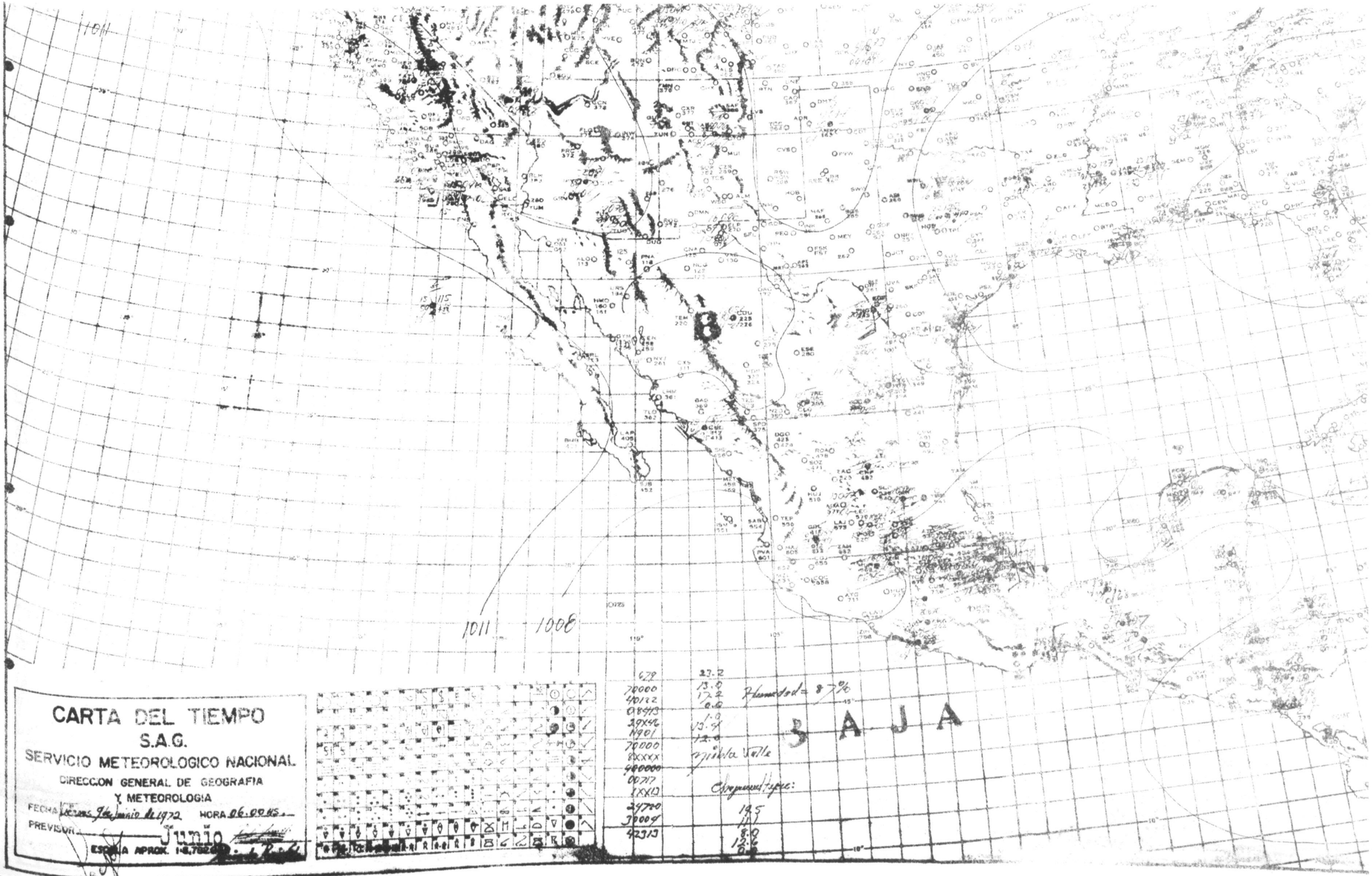
CARTA DEL TIEMPO
S.A.G.
SERVICIO METEOROLOGICO NACIONAL
DIRECCION GENERAL DE GEOGRAFIA
Y METEOROLOGIA
FECHA Viernes 9 de Junio de 1972 HORA 06.00 HS.
PREVISOR Junio
ESCALA APROX. 1:8,782
1011
1008
B
B A J A
Humedad = 87%
679 23.2
70000 13.0
40122 17.2
08413 0.0
29X46 1.0
11901 13.4
70000 12.0
8XXXX
400000
00717
8XX13
24720 19.5
30004 11.1
42313 8.0
12.6
0.0

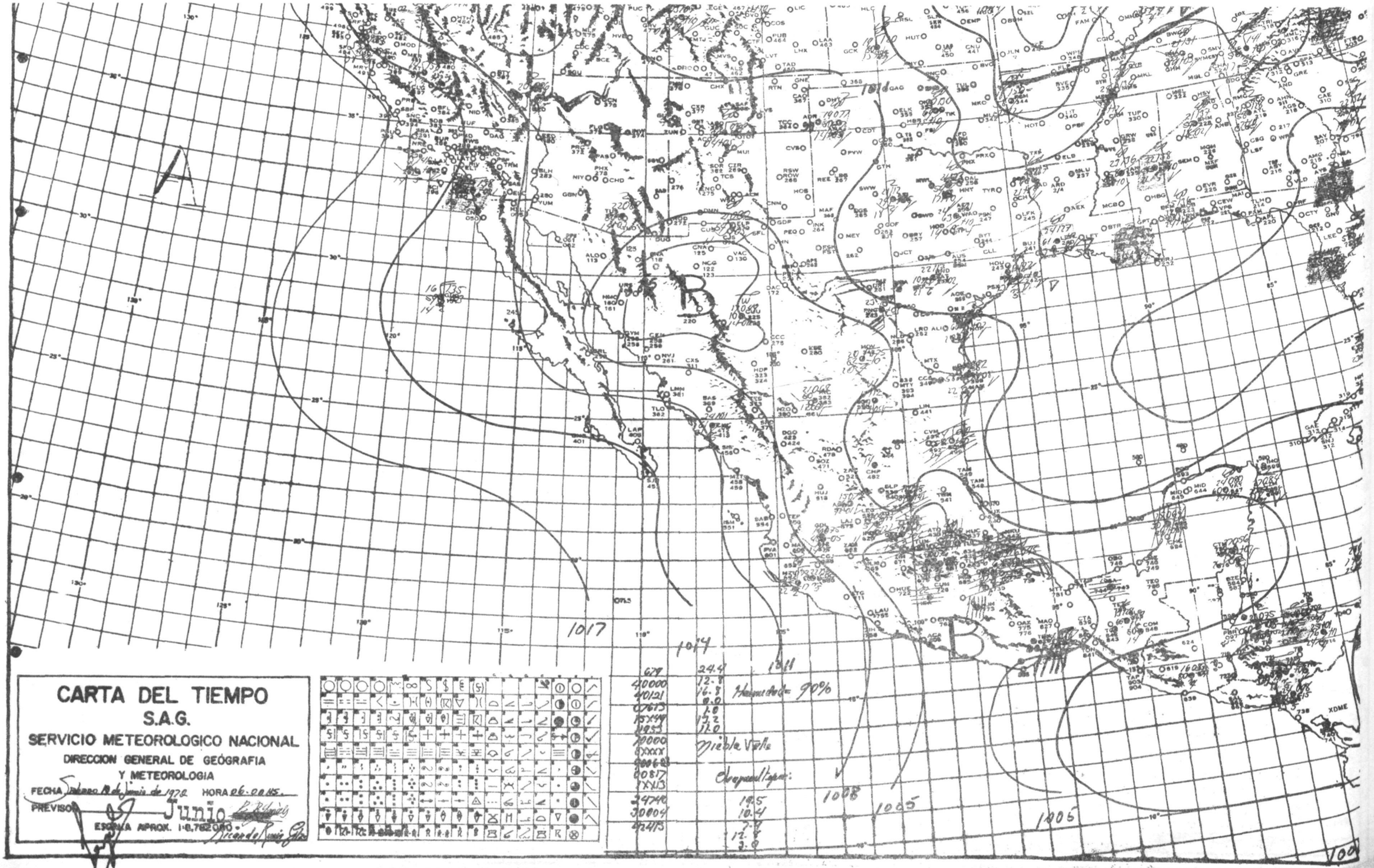
CARTA DEL TIEMPO
S.A.G.
SERVICIO METEOROLOGICO NACIONAL
DIRECCION GENERAL DE GEOGRAFIA
Y METEOROLOGIA
FECHA Sábado 10 de Junio de 1972 HORA 06.00 HS.
PREVISOR
Junio
ESCALA APROX. 1:8.782.000
Ricardo Ruiz Gil
1017
1014
1011
1008
1005
1005
Humedad = 90%
Niebla Valle
Chapultepec:
679
40000
40121
07613
15X49
11953
70000
8XXXX
00817
1XX13
24740
30004
42413
24.4
12.8
16.8
0.0
1.0
13.2
11.0
19.5
10.4
7.9
12.8
3.0

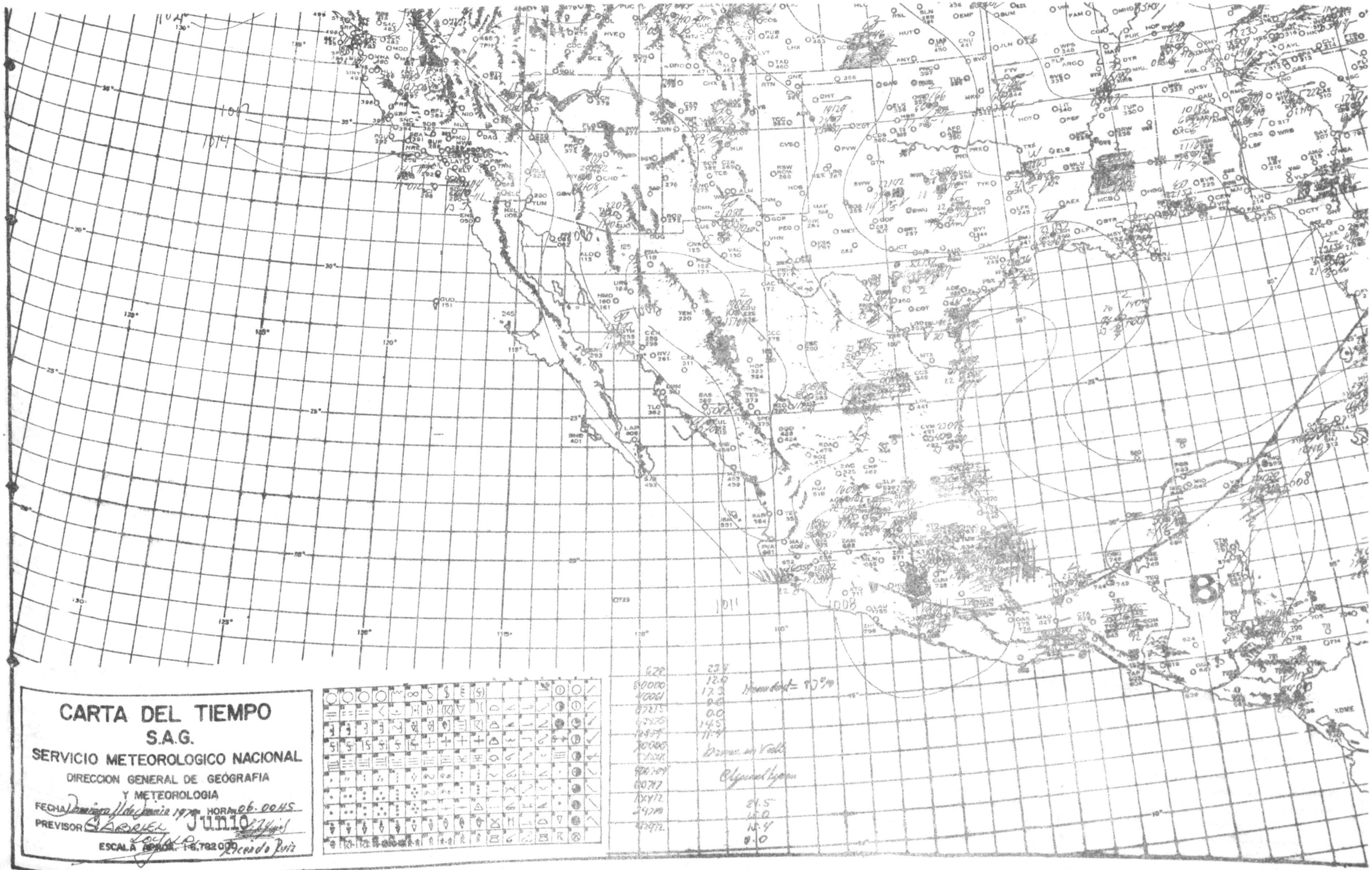
CARTA DEL TIEMPO
S.A.G.
SERVICIO METEOROLOGICO NACIONAL
DIRECCION GENERAL DE GEOGRAFIA
Y METEOROLOGIA
FECHA Domingo 11 de Junio 1978 HORA 06.00HS
PREVISOR GABRIEL Junio
ESCALA APROX. 1:6.782.000
Ricardo Ruiz

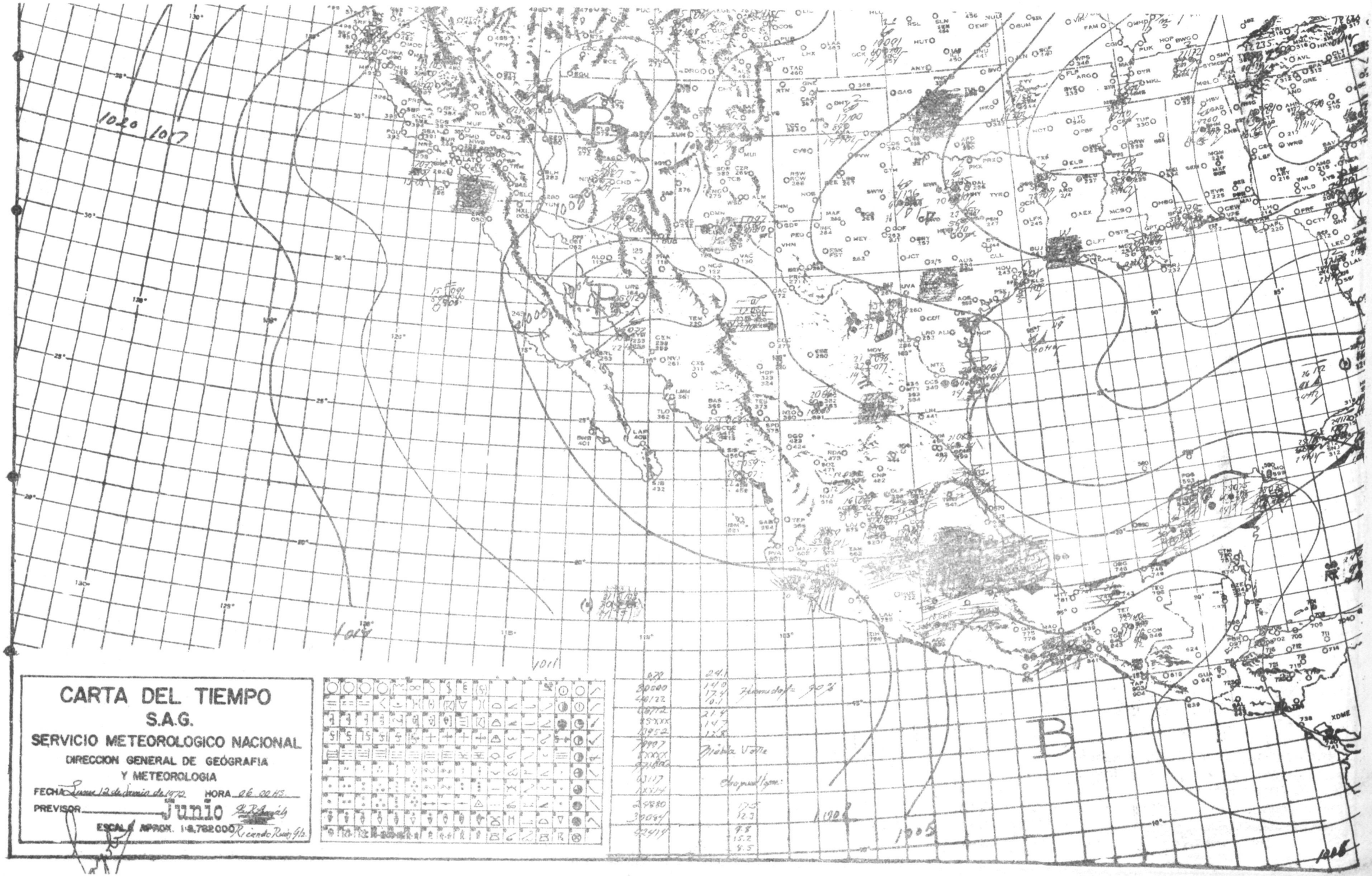
CARTA DEL TIEMPO
S.A.G.
SERVICIO METEOROLOGICO NACIONAL
DIRECCION GENERAL DE GEOGRAFIA
Y METEOROLOGIA
FECHA Lunes 12 de Junio de 1972 HORA 06.00 HS.
PREVISOR Junio
ESCALA APROX. 1:8.782.000
Ricardo Ruiz Glz.
Humedad = 90%
Mixta Valle
Chapultepec
1020
1017
1014
1011
1008
1005
1008

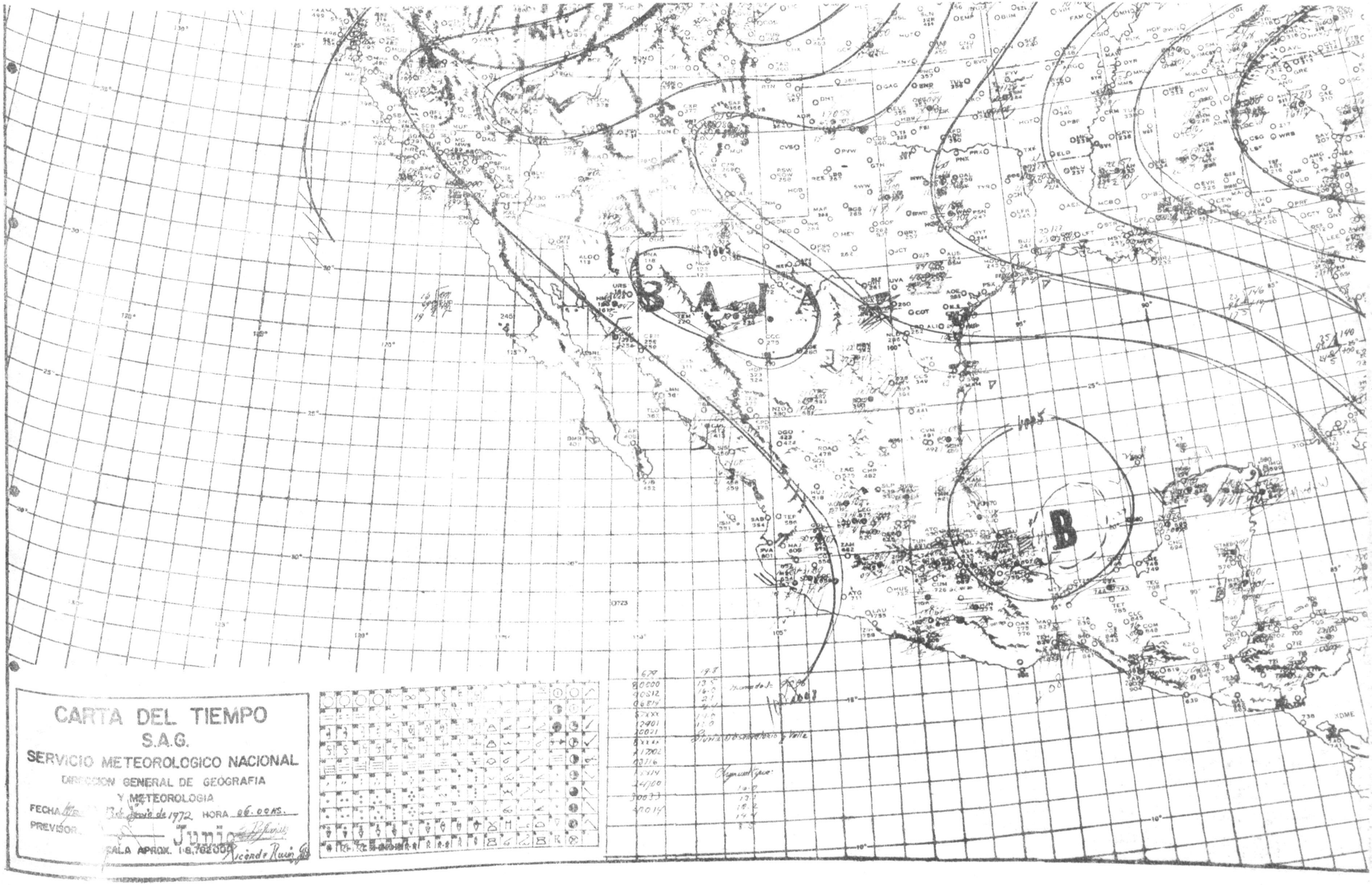
CARTA DEL TIEMPO
S.A.G.
SERVICIO METEOROLOGICO NACIONAL
DIRECCION GENERAL DE GEOGRAFIA
Y METEOROLOGIA
FECHA
HORA 06.00 HS.
PREVISOR
Junio
SALA APROX. 1:8.702.000
A
B
1005
1008

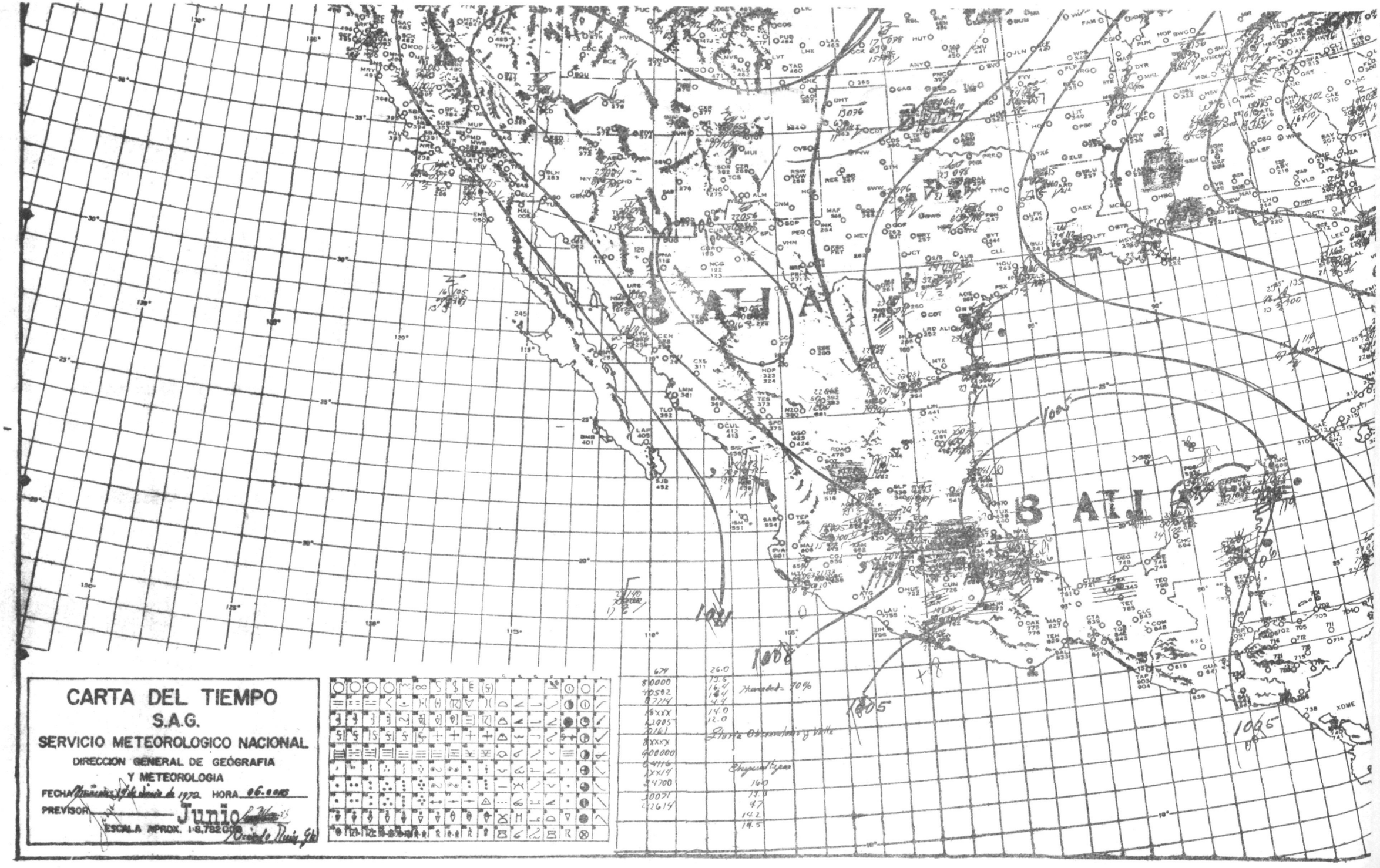
CARTA DEL TIEMPO
S.A.G.
SERVICIO METEOROLOGICO NACIONAL
DIRECCION GENERAL DE GEOGRAFIA
Y METEOROLOGIA
FECHA Miércoles 19 de Junio de 1972. HORA 06.00HS
PREVISOR Junio
ESCALA APROX. 1:8.782.000
Humedad = 70%
Gloria Observatorio y Valle
Chapultepec
1005
1008
1011

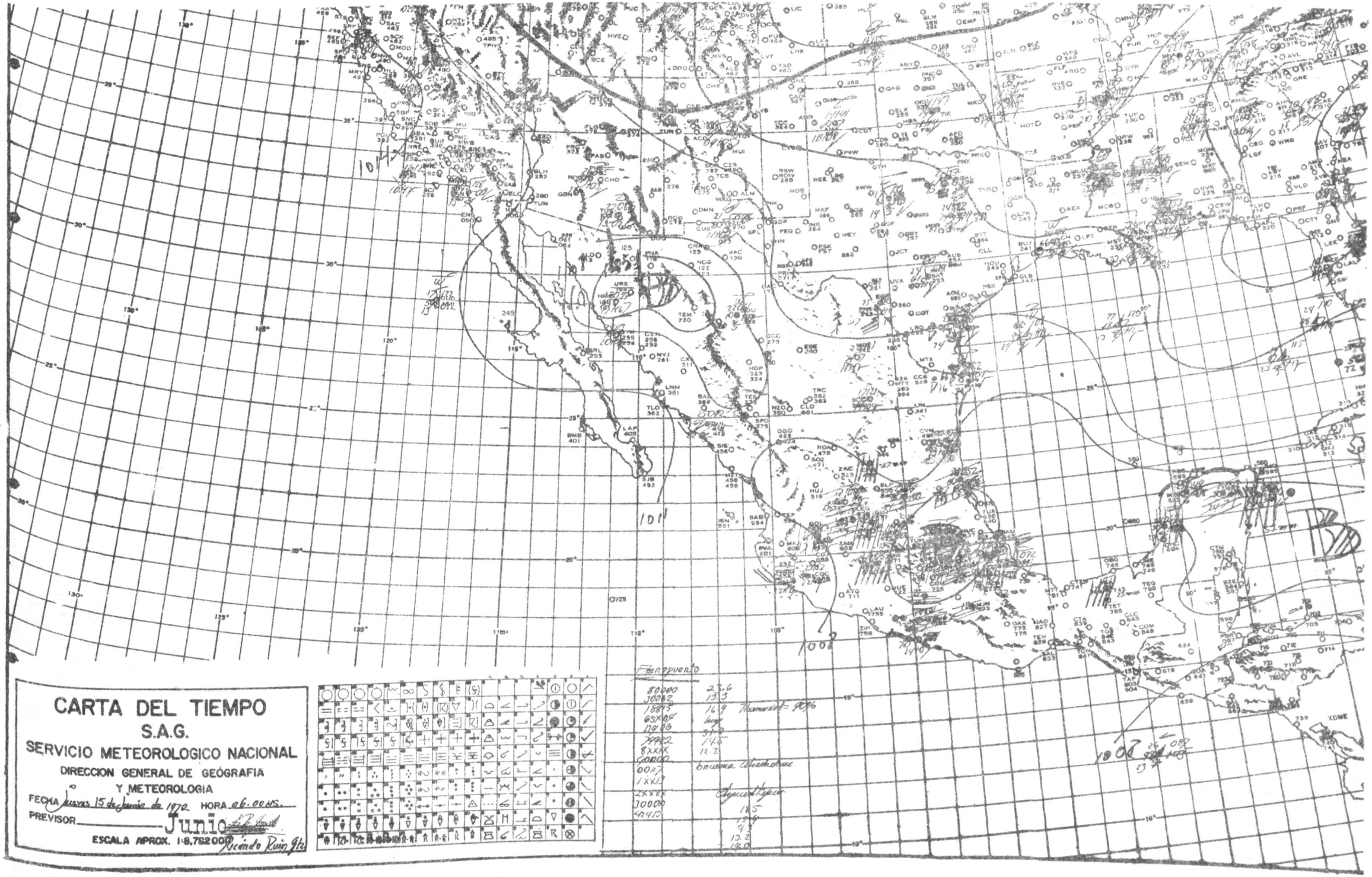
CARTA DEL TIEMPO
S.A.G.
SERVICIO METEOROLOGICO NACIONAL
DIRECCION GENERAL DE GEOGRAFIA
Y METEOROLOGIA
FECHA jueves 15 de junio de 1972 HORA 06.00 HS.
PREVISOR Junio
ESCALA APROX. 1:8,782000
Ricardo Ruiz 9/2
Planopuerto
80000 23.6
30082 13.3
18815 16.9
65X04
79992 14.5
8XXXX 12.2
60000
00117
1XX13
2XXXX
30000
42413
18.5
12.9
4.3
13.2
14.0

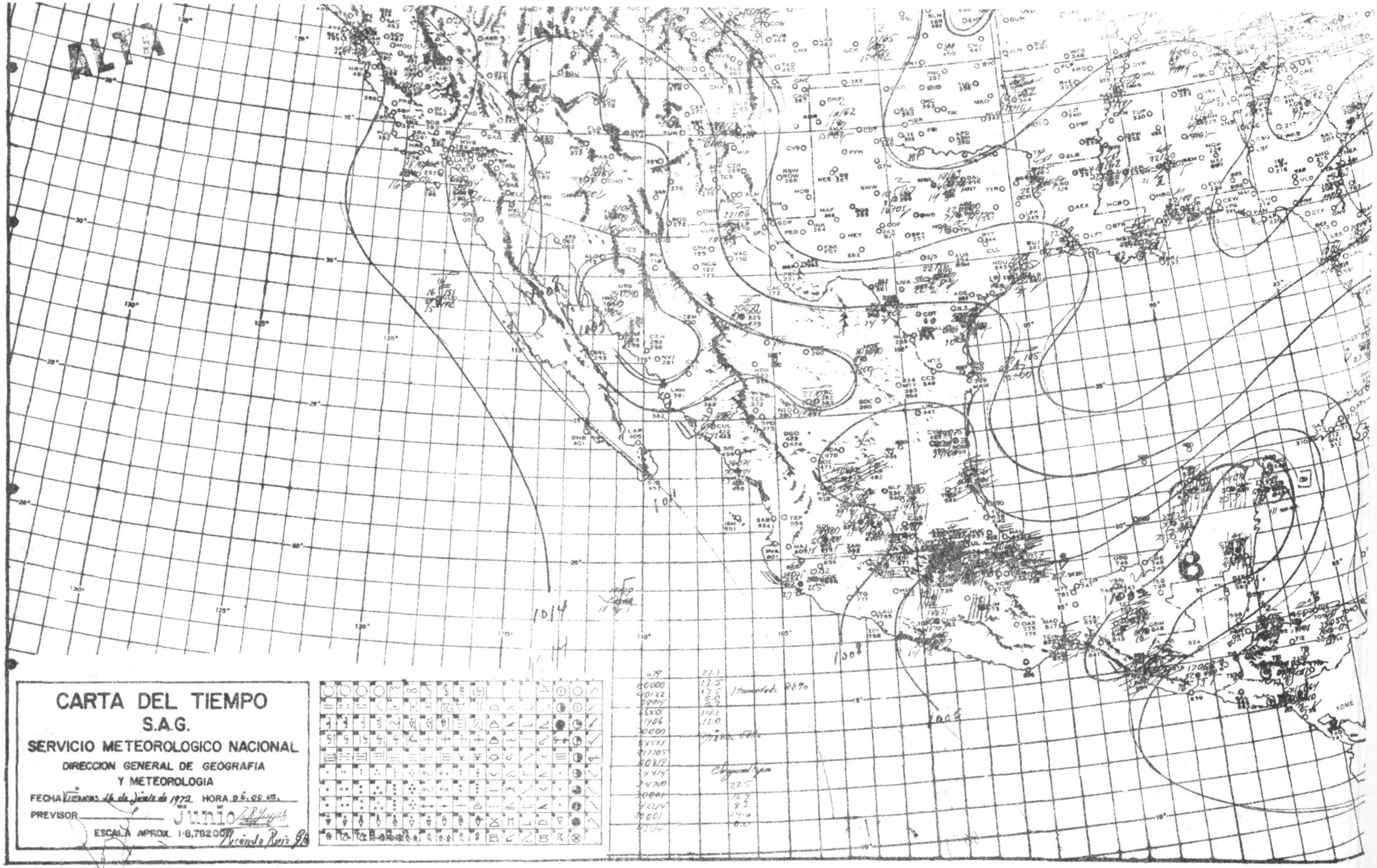
CARTA DEL TIEMPO
S.A.G.
SERVICIO METEOROLOGICO NACIONAL
DIRECCION GENERAL DE GEOGRAFIA
Y METEOROLOGIA
FECHA Viernes 16 de Junio de 1972 HORA 06.00 HS.
PREVISOR
Junio
ESCALA APROX. 1:8,782.000

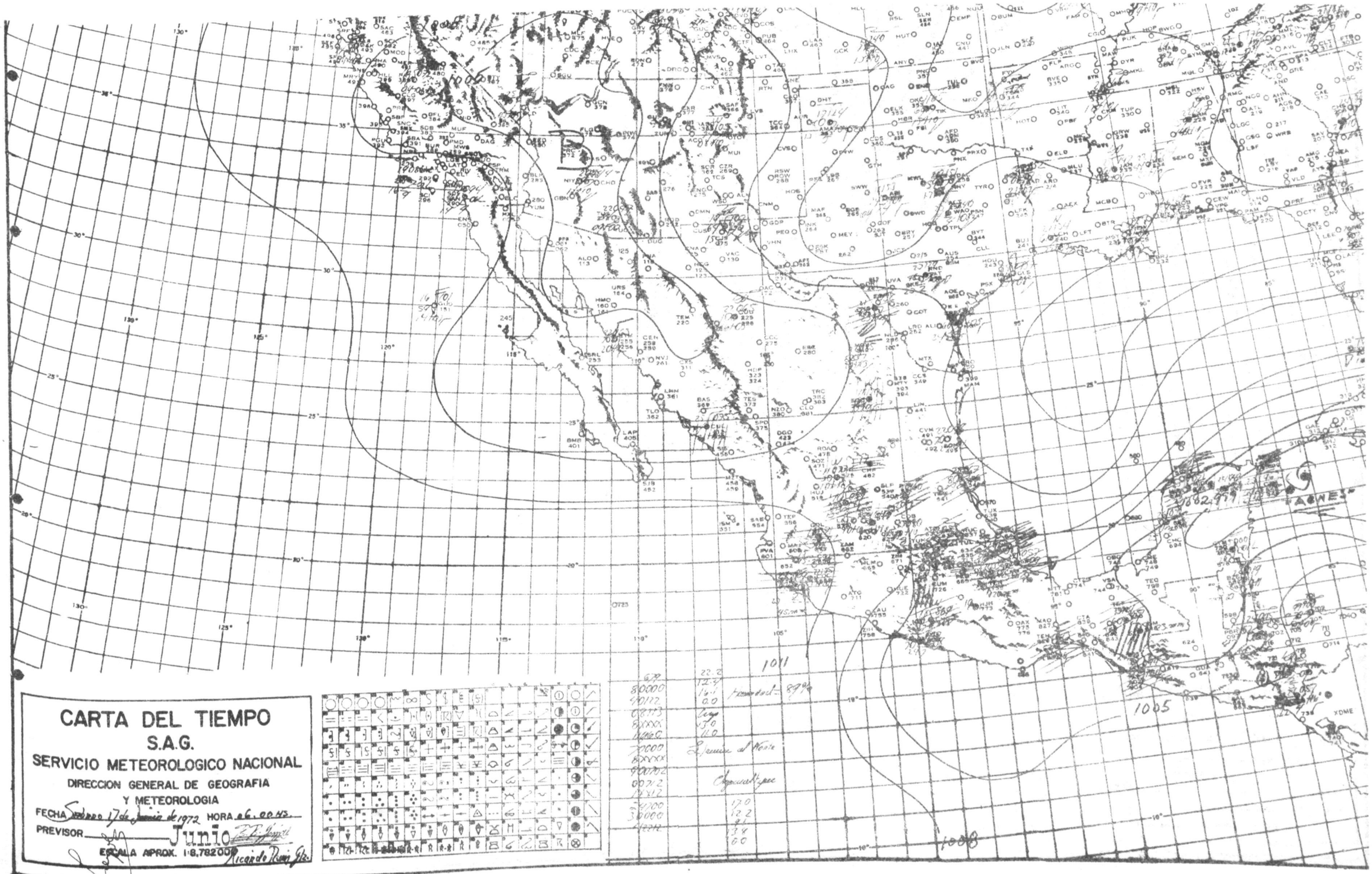
CARTA DEL TIEMPO
S.A.G.
SERVICIO METEOROLOGICO NACIONAL
DIRECCION GENERAL DE GEOGRAFIA
Y METEOROLOGIA
FECHA Sábado 17 de Junio de 1972 HORA 06.00 HS.
PREVISOR Junio
ESCALA APROX. 1:8,782000
Ricardo Ruiz Glz.
1011
1005
1008

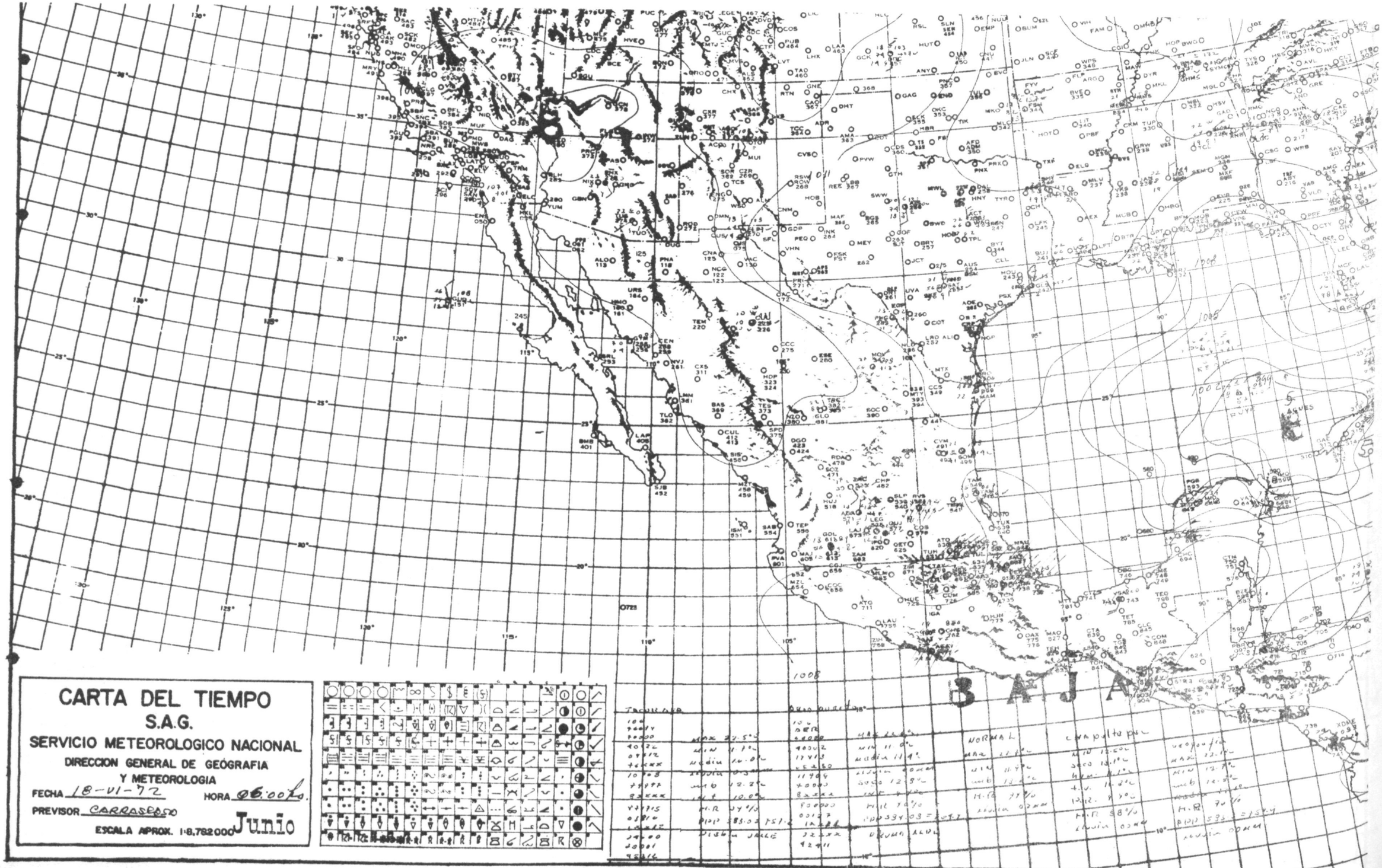
CARTA DEL TIEMPO
S.A.G.
SERVICIO METEOROLOGICO NACIONAL
DIRECCION GENERAL DE GEOGRAFIA
Y METEOROLOGIA
FECHA 18-VI-72
HORA 06:00 Lo.
PREVISOR CARRASCOSO
ESCALA APROX. 1:8.782000
Junio
BAJA

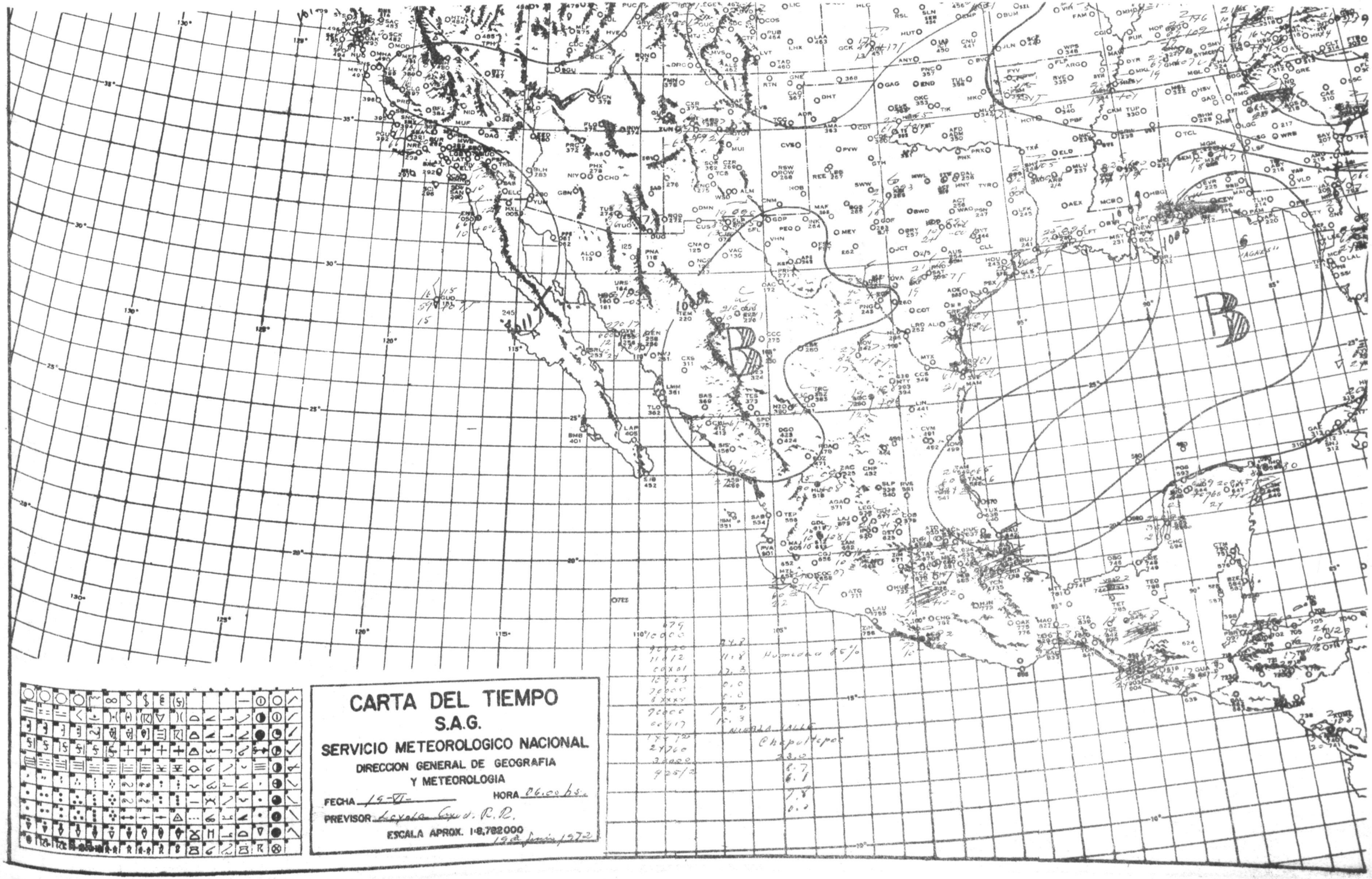
CARTA DEL TIEMPO
S.A.G.
SERVICIO METEOROLOGICO NACIONAL
DIRECCION GENERAL DE GEOGRAFIA
Y METEOROLOGIA
FECHA 15-VI-
HORA 06.00 hs.
PREVISOR
ESCALA APROX. 1:8,782000
19 de Junio 1972

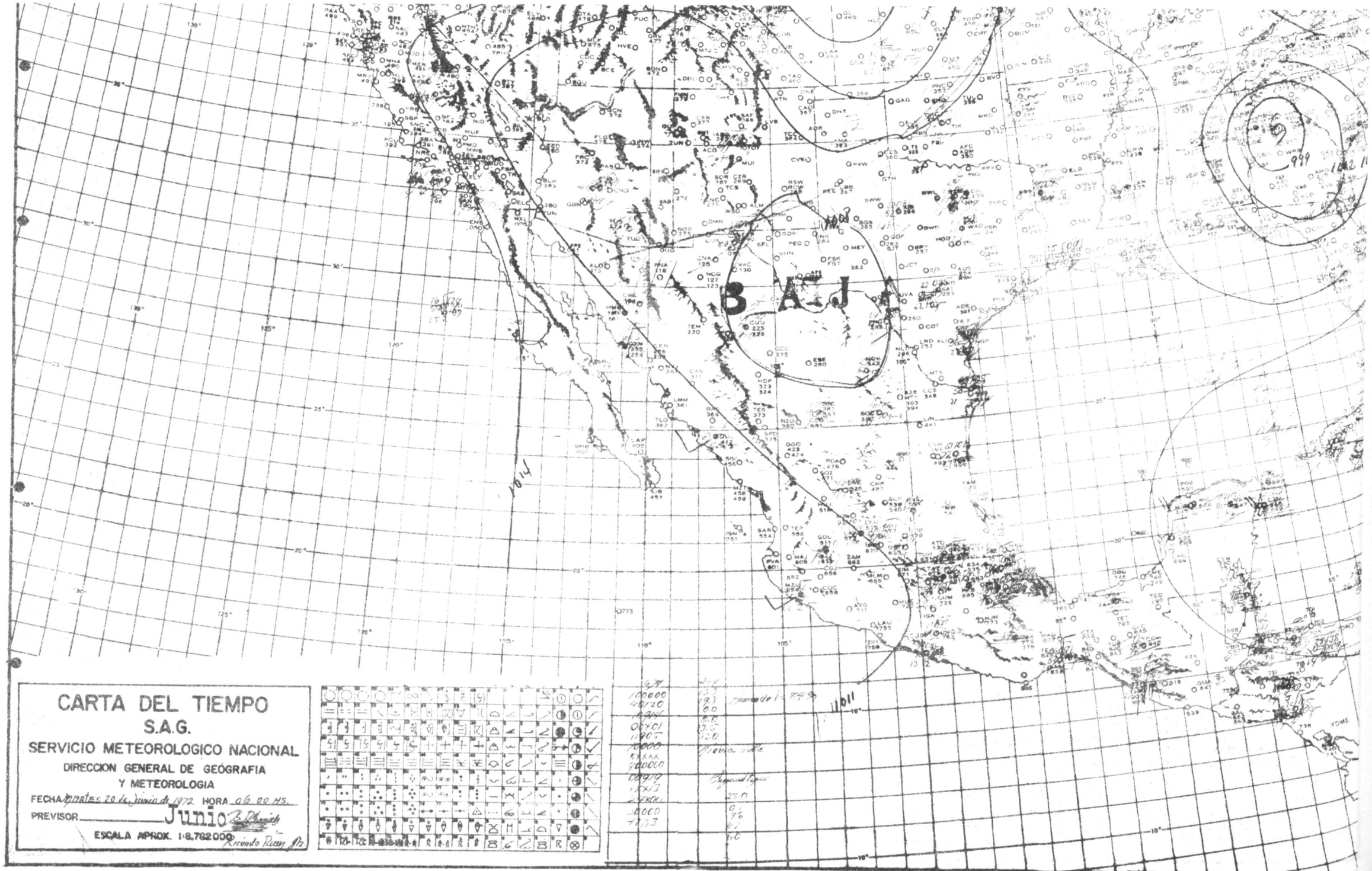
CARTA DEL TIEMPO
S.A.G.
SERVICIO METEOROLOGICO NACIONAL
DIRECCION GENERAL DE GEOGRAFIA
Y METEOROLOGIA
FECHA Martes 20 de Junio de 1972 HORA 06 00 HS.
PREVISOR Junio
ESCALA APROX. 1:8,782000
B A J A

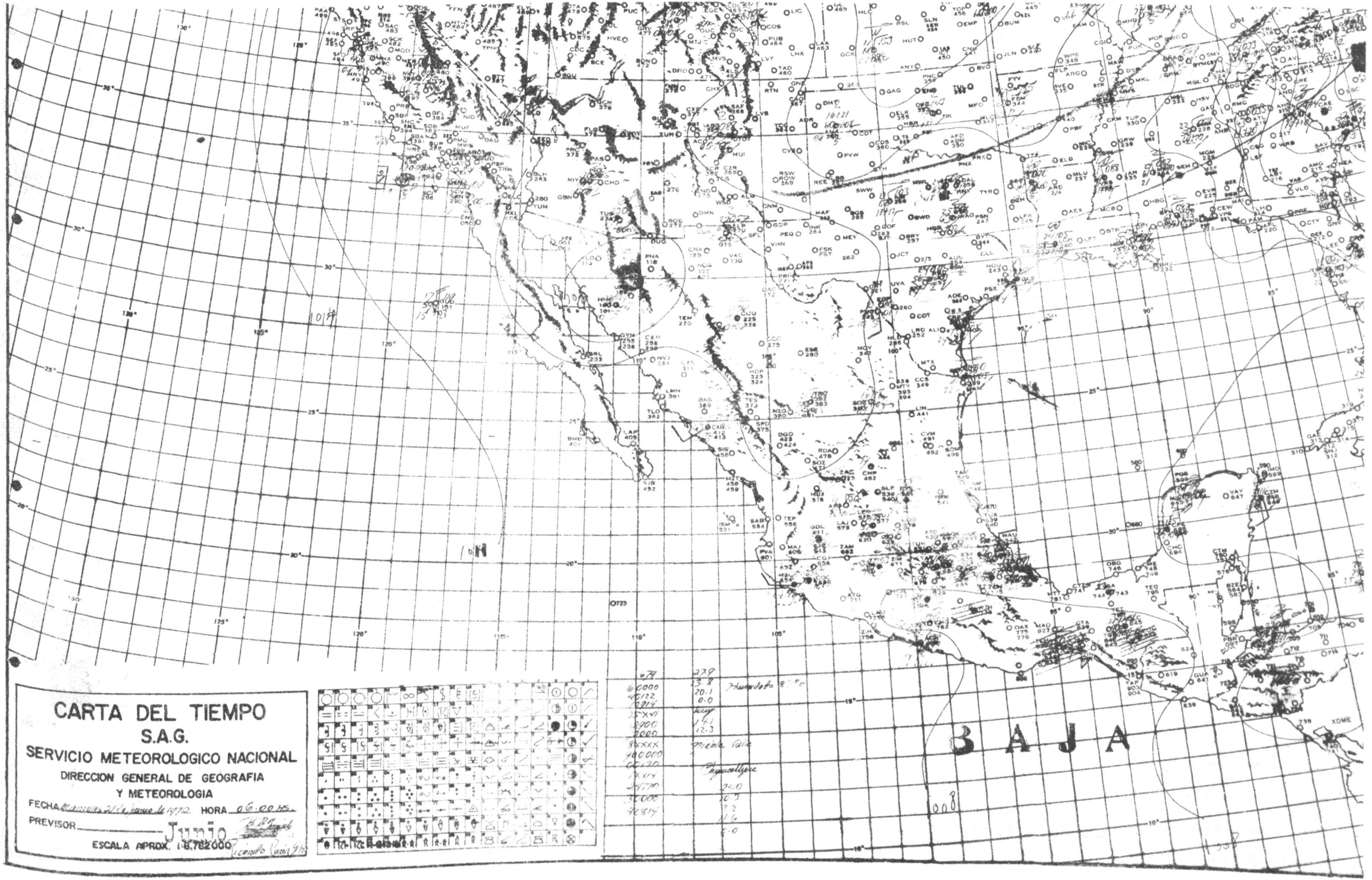
CARTA DEL TIEMPO
S.A.G.
SERVICIO METEOROLOGICO NACIONAL
DIRECCION GENERAL DE GEOGRAFIA
Y METEOROLOGIA
FECHA
HORA
PREVISOR
Junio
ESCALA APROX. 1:6,782,000
BAJA

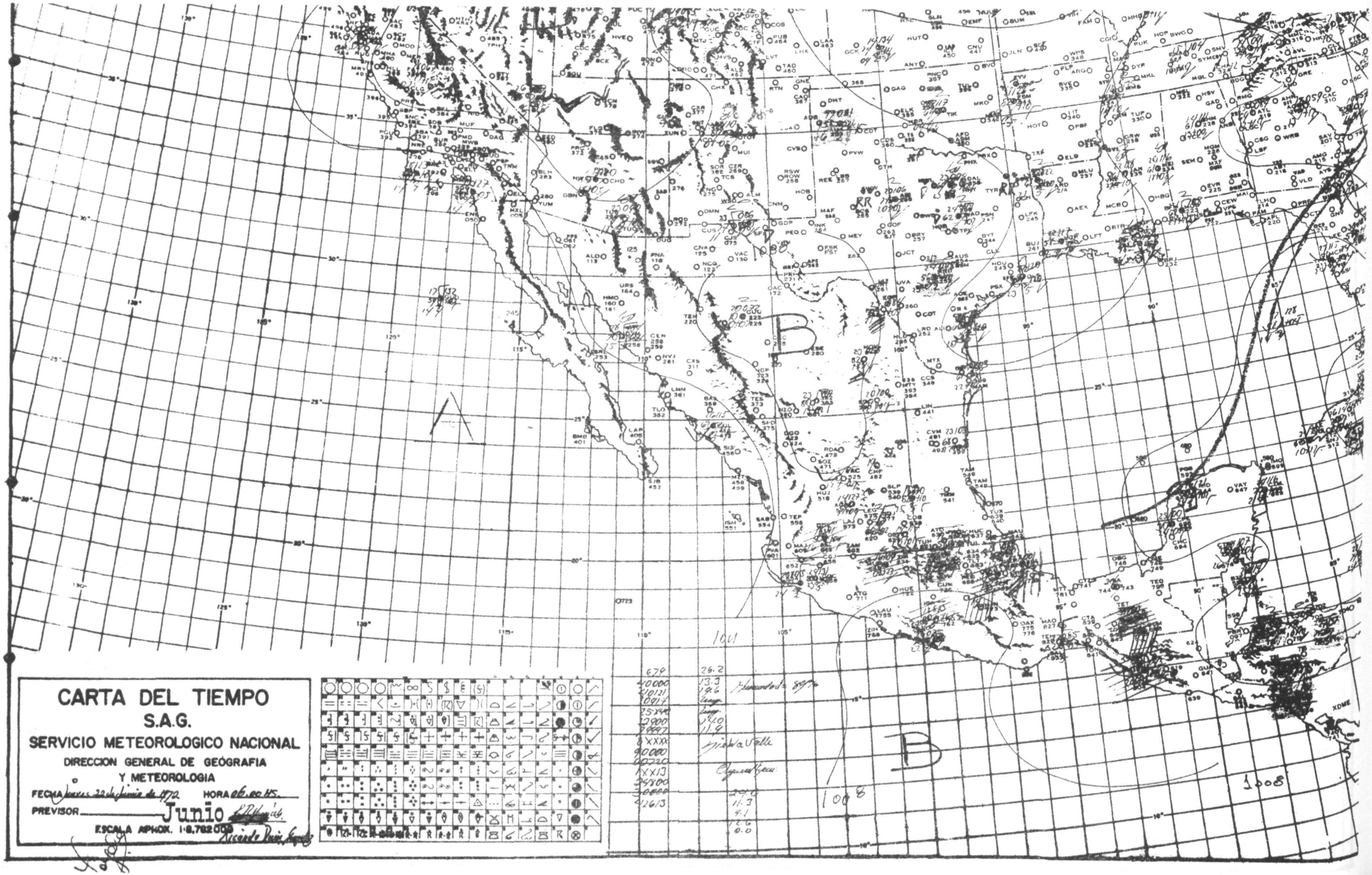
CARTA DEL TIEMPO
S.A.G.
SERVICIO METEOROLOGICO NACIONAL
DIRECCION GENERAL DE GEOGRAFIA
Y METEOROLOGIA
FECHA Jueves 22 de Junio de 1972
HORA 06.00 HS.
PREVISOR
Junio
ESCALA APROX. 1:8.782.000

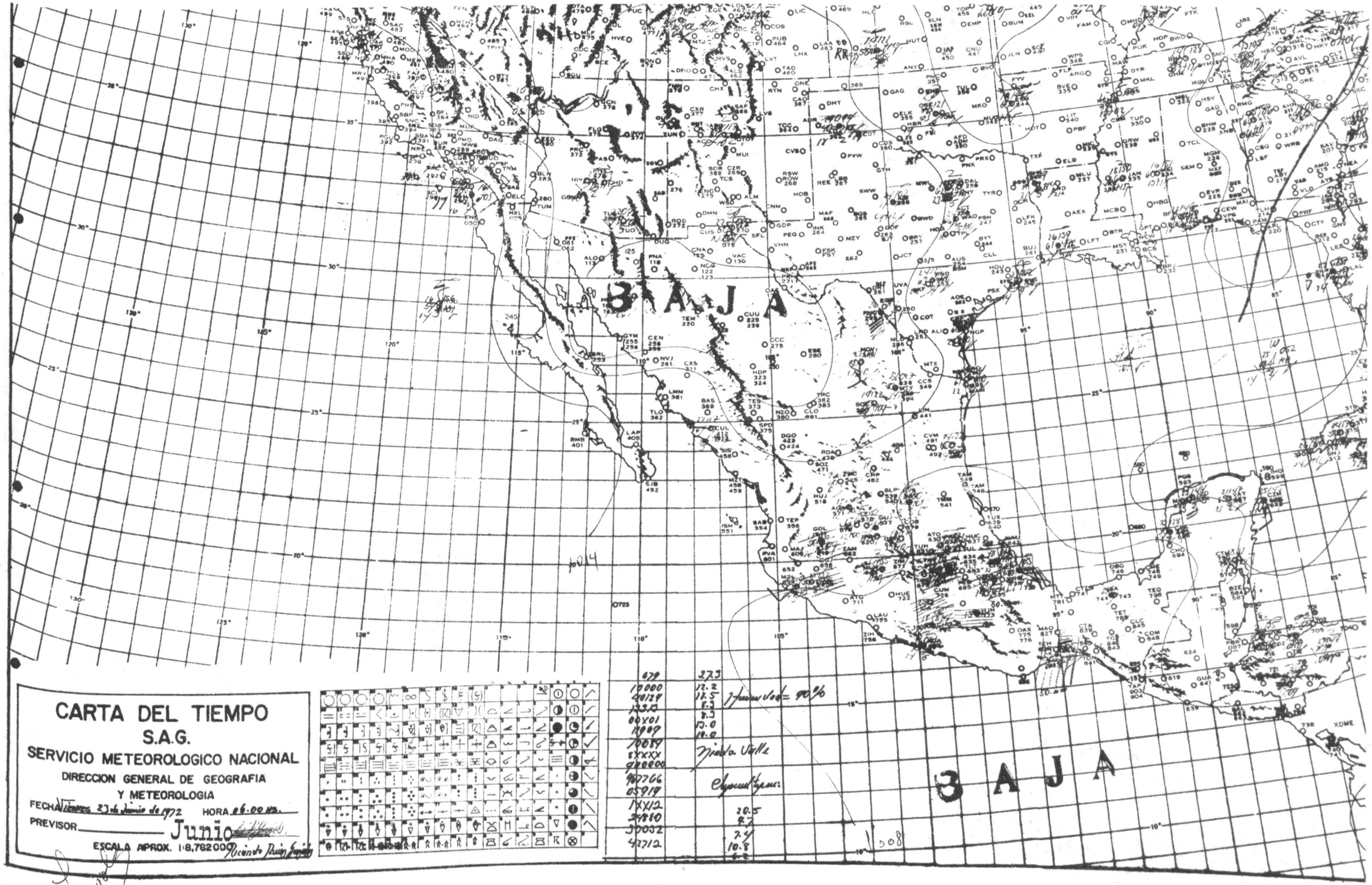
CARTA DEL TIEMPO
S.A.G.
SERVICIO METEOROLOGICO NACIONAL
DIRECCION GENERAL DE GEOGRAFIA
Y METEOROLOGIA
FECHA Viernes 23 de Junio de 1972
HORA 06.00 HS.
PREVISOR Junio
ESCALA APROX. 1:8,782000
BAJA
BAJA

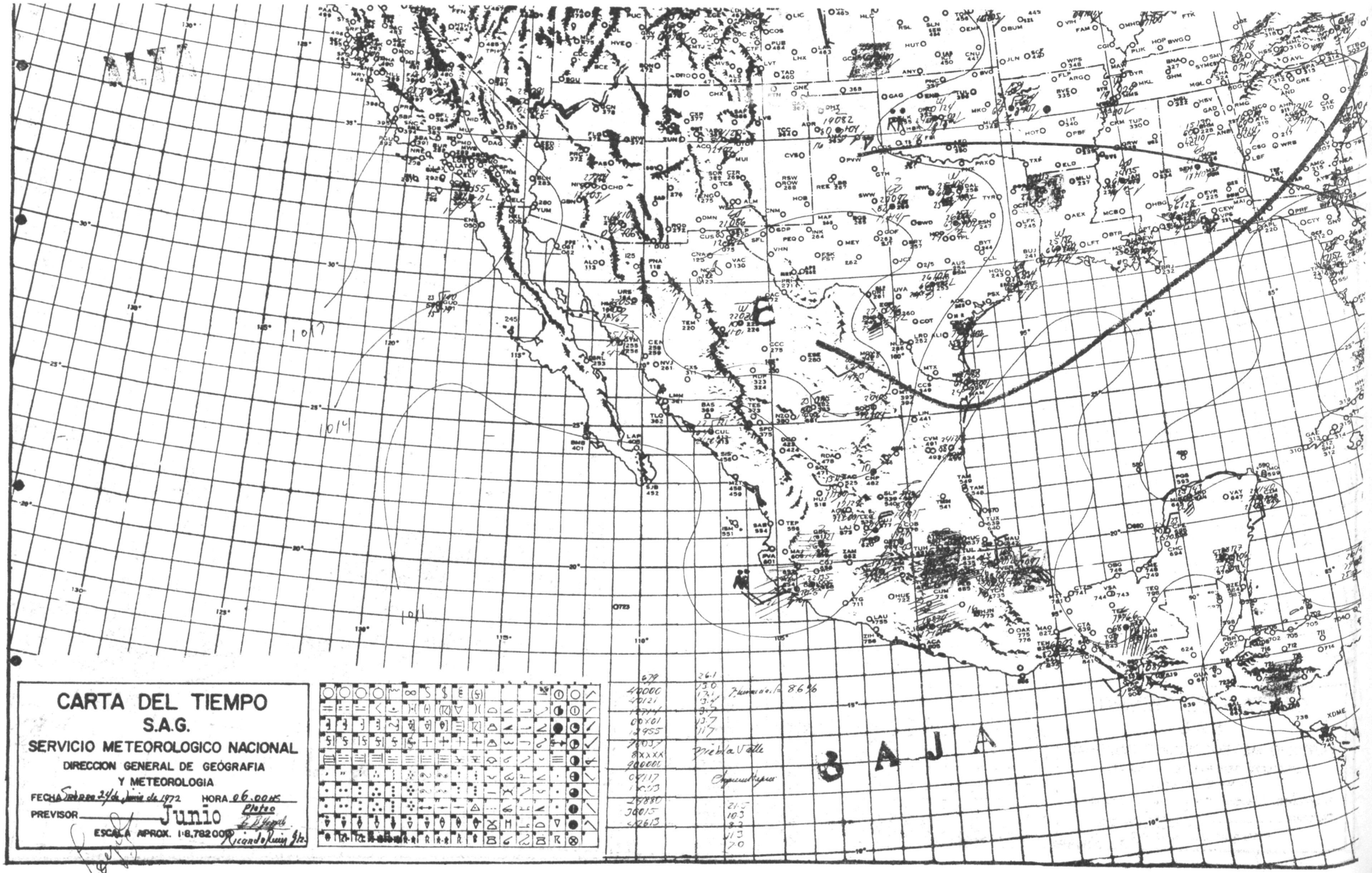
CARTA DEL TIEMPO
S.A.G.
SERVICIO METEOROLOGICO NACIONAL
DIRECCION GENERAL DE GEOGRAFIA
Y METEOROLOGIA
FECHA Sábado 24 de Junio de 1972
HORA 06.00 HS
PREVISOR Junio
Pluto
ESCALA APROX. 1:8,782,000
Ricardo Ruiz Gtz.
BAJA

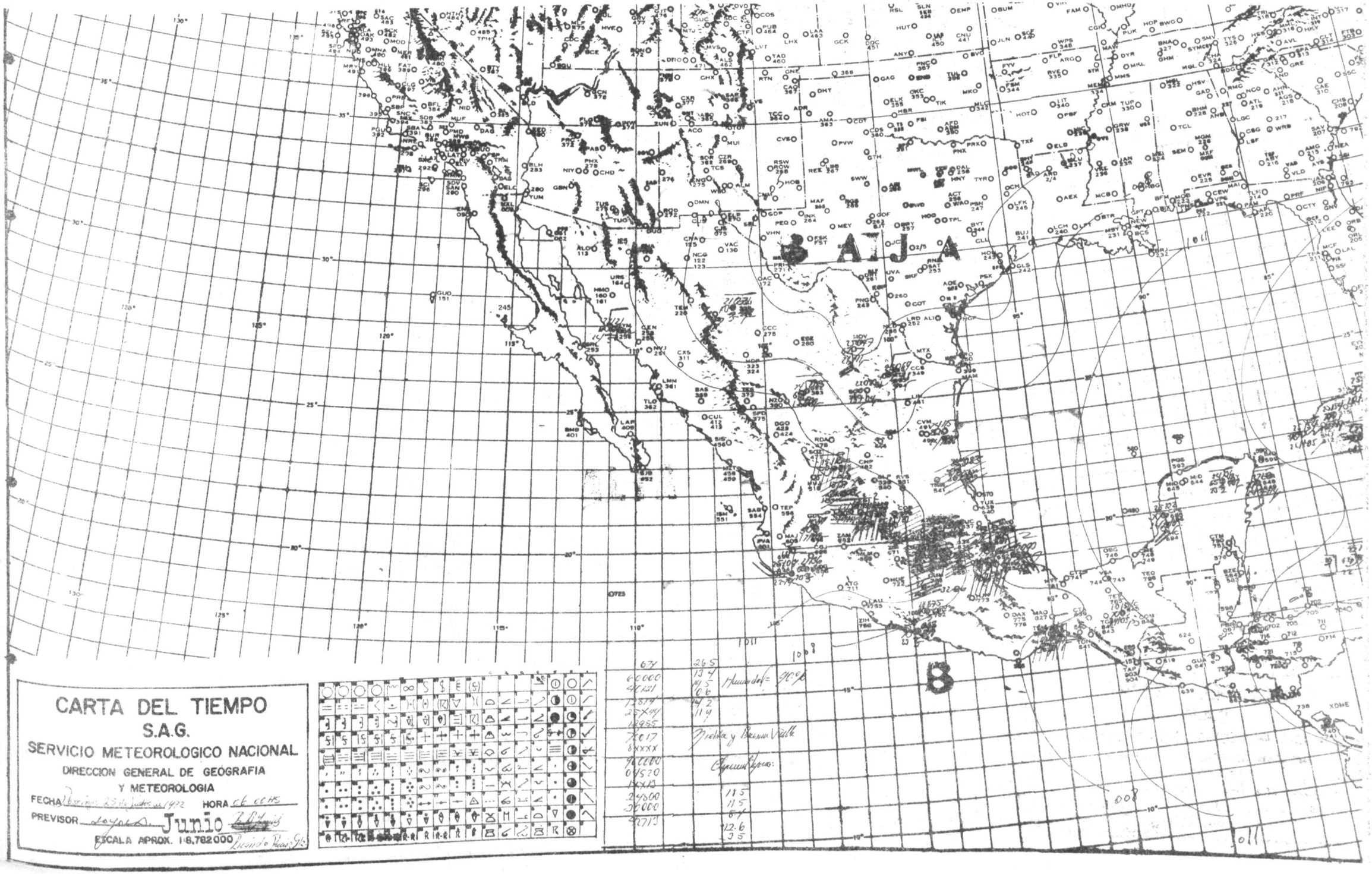
CARTA DEL TIEMPO
S.A.G.
SERVICIO METEOROLOGICO NACIONAL
DIRECCION GENERAL DE GEOGRAFIA
Y METEOROLOGIA
FECHA
HORA
PREVISOR
Junio
ESCALA APROX. 1:8,782,000
BAJA
8

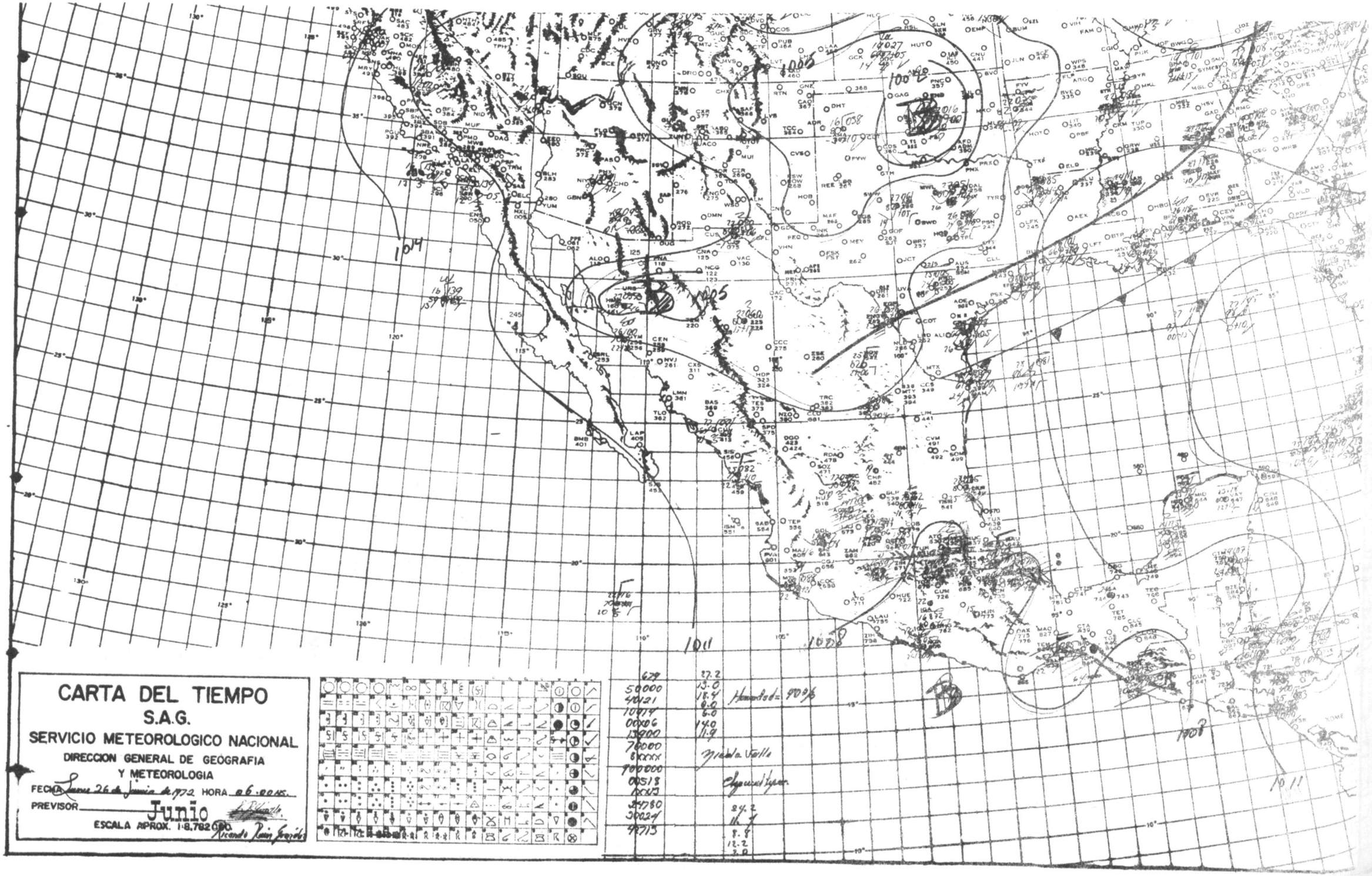
CARTA DEL TIEMPO
S.A.G.
SERVICIO METEOROLOGICO NACIONAL
DIRECCION GENERAL DE GEOGRAFIA
Y METEOROLOGIA
FECHA Lunes 26 de Junio de 1972 HORA 06.00 HS.
PREVISOR Junio
ESCALA APROX. 1:8.782.000
Humedad = 90%

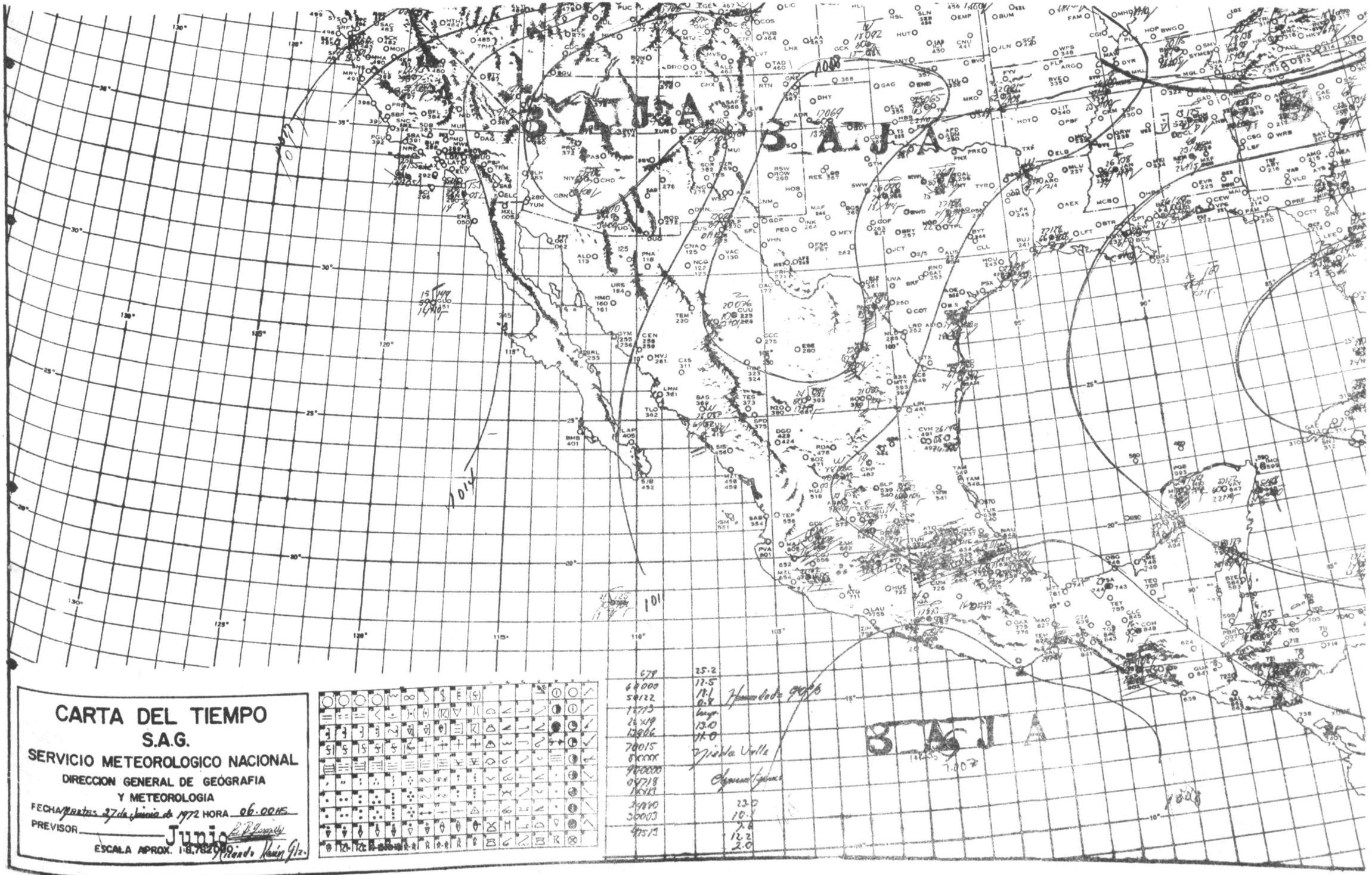
CARTA DEL TIEMPO
S.A.G.
SERVICIO METEOROLOGICO NACIONAL
DIRECCION GENERAL DE GEOGRAFIA
Y METEOROLOGIA
FECHA Martes 27 de Junio de 1972 HORA 06.00HS
PREVISOR
Junio
ESCALA APROX. 1:8,782,000
BAJA
BAJA
BAJA

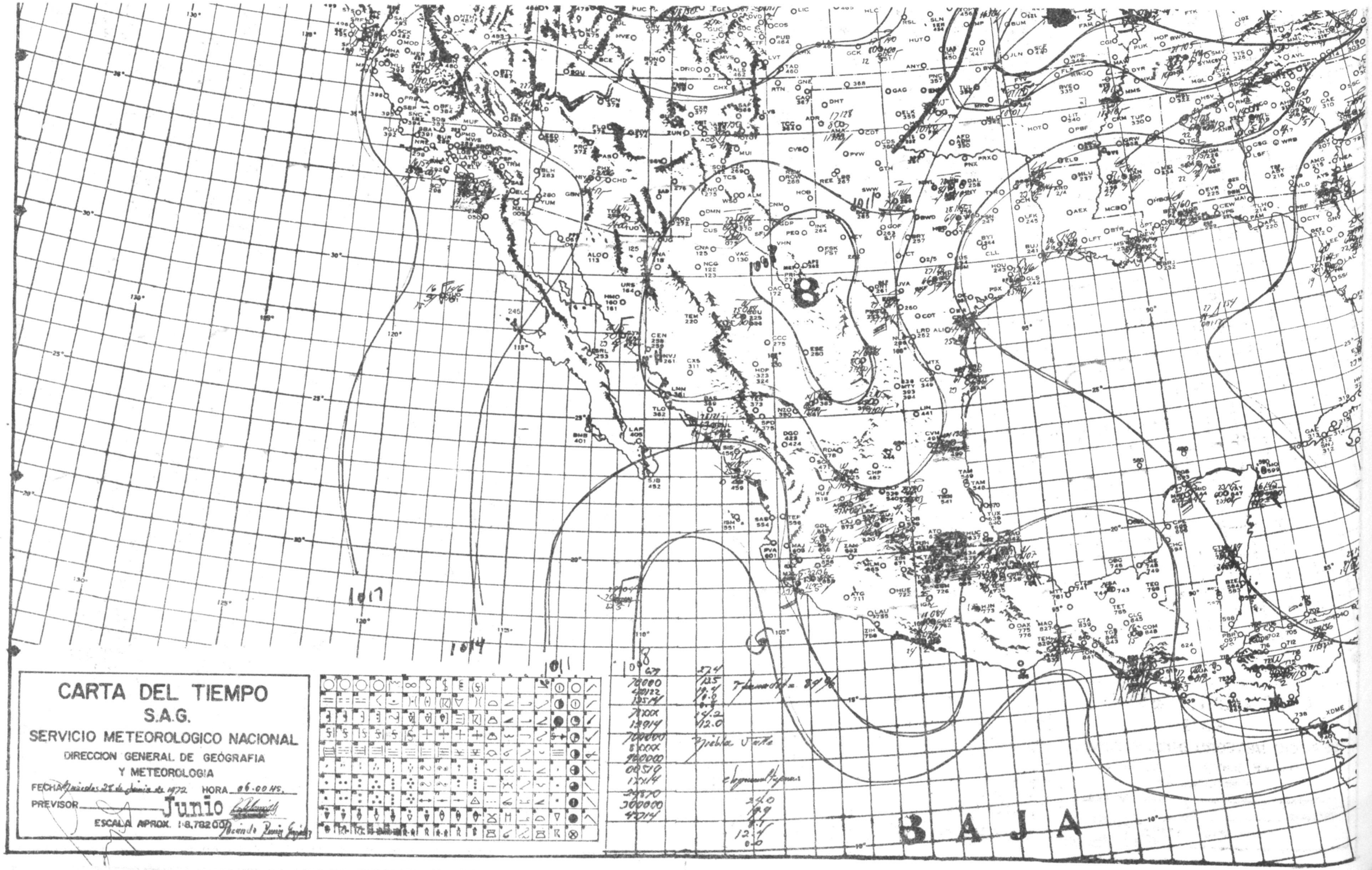
CARTA DEL TIEMPO
S.A.G.
SERVICIO METEOROLOGICO NACIONAL
DIRECCION GENERAL DE GEOGRAFIA
Y METEOROLOGIA
FECHA Miércoles 28 de Junio de 1972 HORA 06.00 HS.
PREVISOR Junio
ESCALA APROX. 1:8,782,000
BAJA

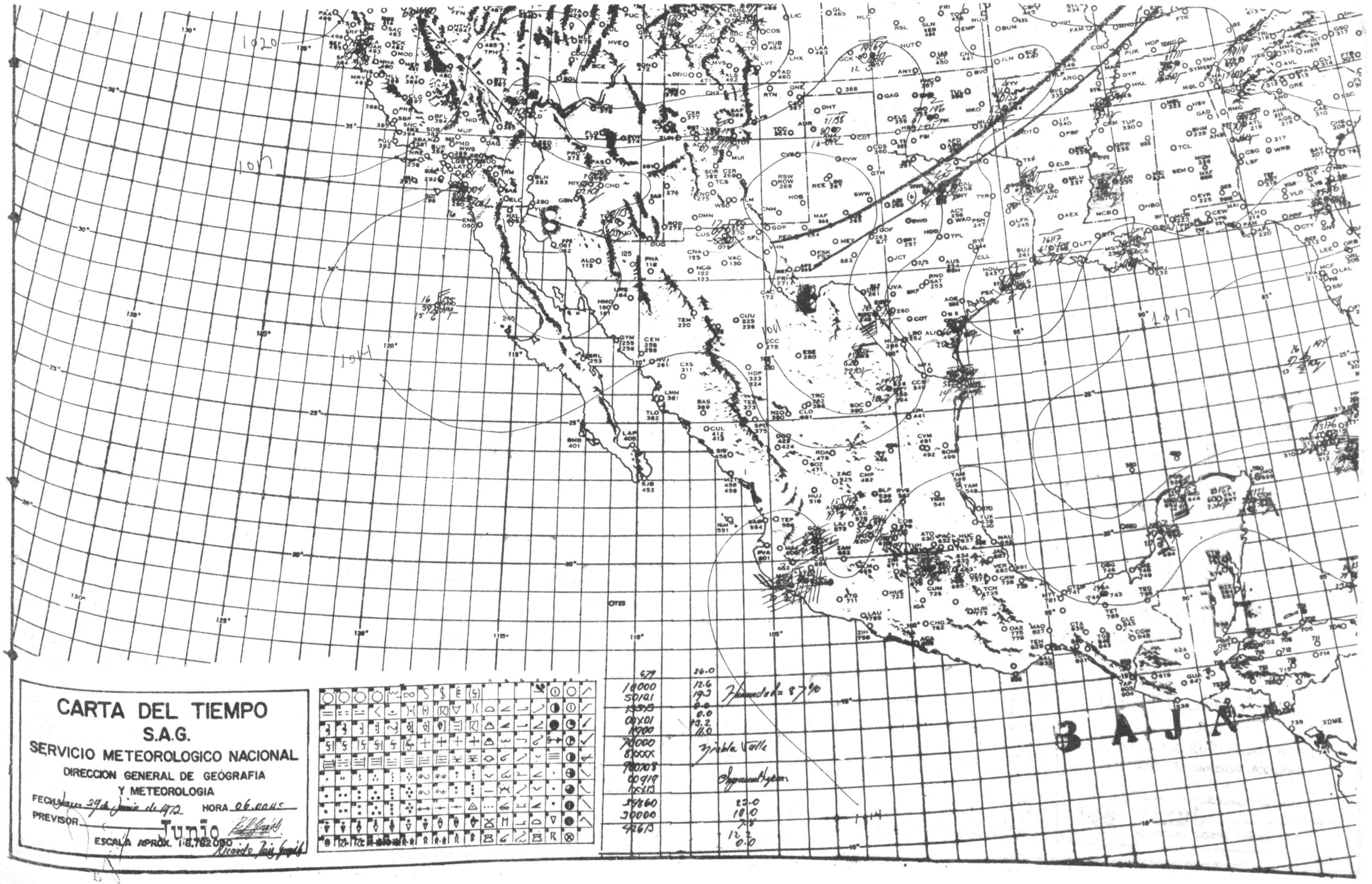
CARTA DEL TIEMPO
S.A.G.
SERVICIO METEOROLOGICO NACIONAL
DIRECCION GENERAL DE GEOGRAFIA
Y METEOROLOGIA
FECHA 29 de junio de 1972
HORA 06.00 HS
PREVISOR
Junio
ESCALA APROX. 1:8.782.000
BAJA

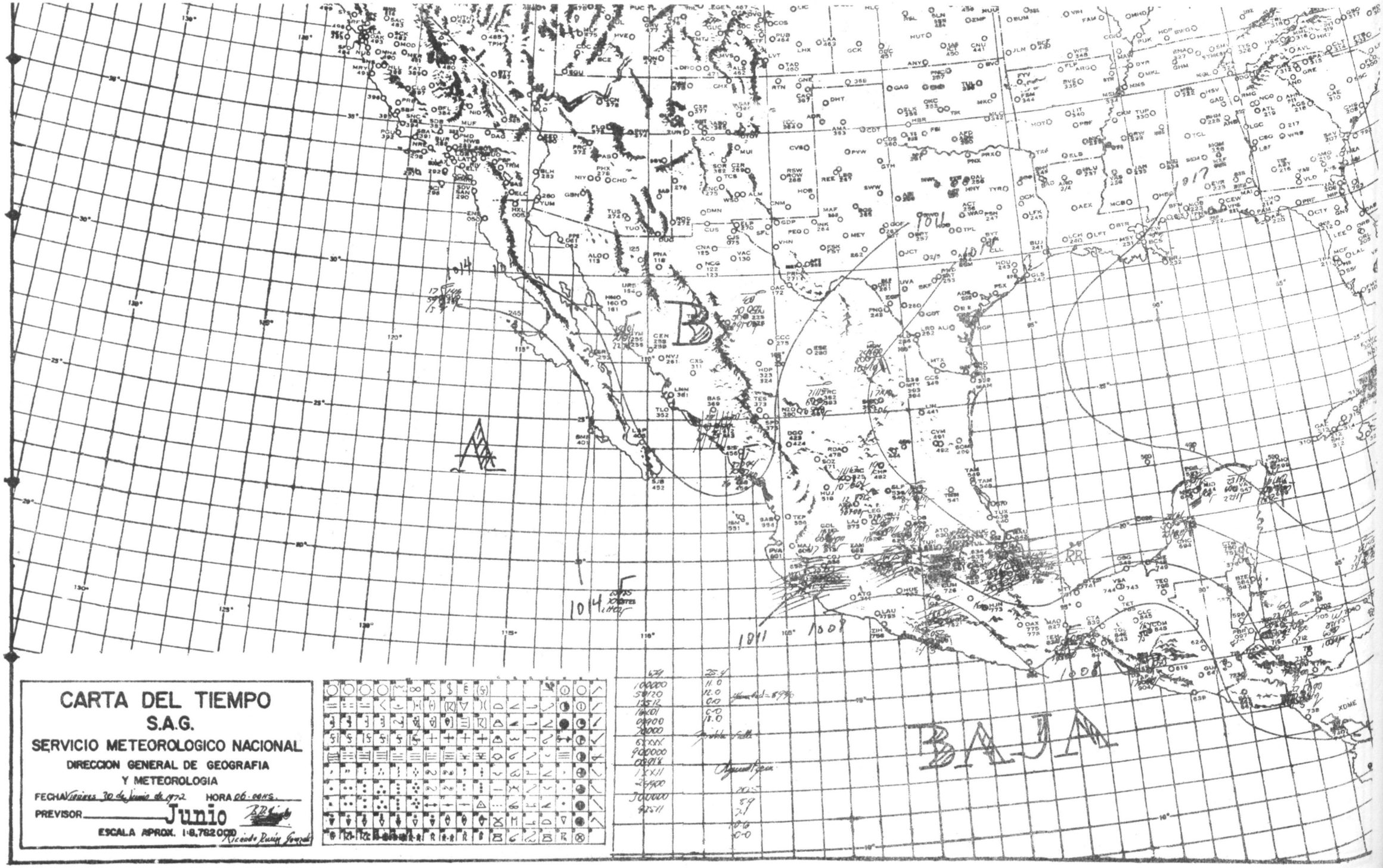
CARTA DEL TIEMPO
S.A.G.
SERVICIO METEOROLOGICO NACIONAL
DIRECCION GENERAL DE GEOGRAFIA
Y METEOROLOGIA
FECHA Viernes 30 de Junio de 1972 HORA 06:00 HRS.
PREVISOR Junio
ESCALA APROX. 1:8,782,000
BAJA