SAG

Servicio Meteorológico Nacional

PREVISION DEL TIEMPO

CARTAS DEL 1º AL 31 DE AGOSTO

1973

ATMOSPHERIC SCIENCES
LIBRARY
APR 28 1975
N.O.A.A.
U. S. Dept. of Commerce

National Oceanic and Atmospheric Administration

ERRATA NOTICE

One or more conditions of the original document may affect the quality of the image, such as:

Discolored pages
Faded or light ink
Binding intrudes into the text

This has been a co-operative project between the NOAA Central Library and the Climate Database Modernization Program, National Climate Data Center (NCDC). To view the original document, please contact the NOAA Central Library in Silver Spring, MD at (301) 713-2607 x124 or Library.Reference@noaa.gov

HOV Services
Imaging Contractor
12200 Kiln Court
Beltsville, MD 20704-1387
July 23, 2010

S I N O P S I S M E T E O R O G I C A.

MES DE AGOSTO.

Este mes fue caracterizado por la gran cantidad de precipitación registrada en la mayor parte de nuestro País, con excepción de la región noroeste.

ya desde el mes anterior la tormenta tropical GLENDA se desplazaba frente a las costas de Oaxaca, Guerrero y Michoacán provocando en su trayecto nublados con - lluvias en dichos lugares, independientemente de que por otros Sistemas Sinópticos se incrementaba la humedad. Para el día 2, dicha tormenta se encontraba a unos 400 Kms.- al sur de Isla Socorro, Col. lo que propició disminución de nublados y lluvias en el- Litoral del Pacífico, para el día 3 la tormenta perdió importancia debido a la leja-- nía con las costas nacionales; sin embargo, continuaba lloviendo en toda la República debido a que constantemente se formaban zonas de inestabilidad principalmente frente- a las costas de Oaxaca y Chiapas; por otra parte constantemente se desplazaban "ondas tropicales' las cuales favorecían aún más, la entrada de aire húmedo; por el lado norte del País se observaba claramente en las Cartas de niveles superiores la influencia de vaguadas o zonas de convergencia que conjuntamente con los fenómenos antes mencionados, las lluvias continuaban sin observarse tendencia a disminuir. La región menos- castigada por las lluvias como se mencionó al principio era la del lado noroeste. Con referencia a la presión se hace notar que las isobaras fluctuaban entre los 1,008 y - 1014 mbs. con pocas variaciones. En forma muy ocasional se observaban masas de aire - frío, que por su poca intensidad se desvanecían rapidamente. De las regiones engue -- se notó más abundancia de precipitación fueron la Península de Yucatán, sur de la --- Vertiente del Golfo de México, parte del Bajío y región noroeste del País, así como - el Valle de México. Estas condiciones estuvieron sin cambio durante todo el mes, aunque hay que hacer notar que hubo algunas fluctuaciones en cuanto a la intensidad de - los nublados y la precipitación.

El día 17, se formó frente a las costas de Quintana Roo una Baja Presión- la cual posteriormente se convirtió en la tormenta tropical BRENDA cuya duración fue- del día 18 al 22 de agosto, fue la primera perturbación tropical de la temporada que- afectó las zonas costeras del interior del Golfo de México. Es muy importante hacer-- notar que dicha perturbación tuvo una trayectoria muy particular y bastante singular- es decir, se apartó bastante de las trayectorias consideradas normales o promedio para el Golfo de México. Por la misma causa de la trayectoria seguida es quizá una de - las tormentas que probablemente menos daños haya causado en nuestro territorio, -----

ya que, debido a la corta distancia recorrida entre su punto de salida de la Península de Yucatán durante la mañana del día 19 a su entrada a tierra en la mañana del día 21, los vientos acompañantes del sistema no alcanzaron a intensificarse gradualmente, posiblemente debido al poco tiempo que permaneció la tormenta sobre regiones Oceánicas, esto tal vez hizo que la actividad de la tormenta restringiera principalmente a nubosidad y precipitación.

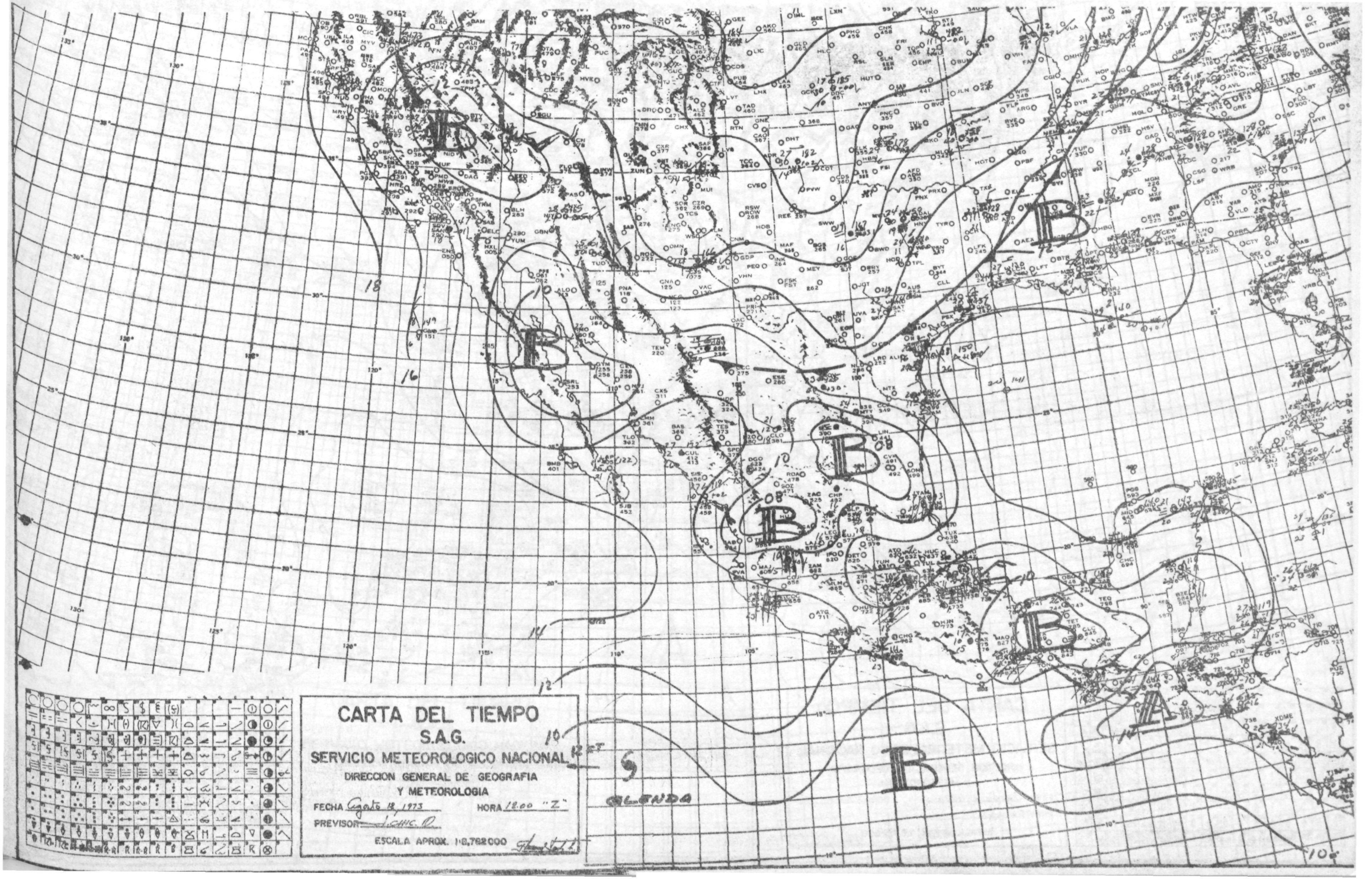
CARTA DEL TIEMPO
S.A.G.
SERVICIO METEOROLOGICO NACIONAL
DIRECCION GENERAL DE GEOGRAFIA
Y METEOROLOGIA
FECHA Agosto 18, 1973
HORA 12.00 "Z"
PREVISOR
ESCALA APROX. 1:8,762000
GLENDA

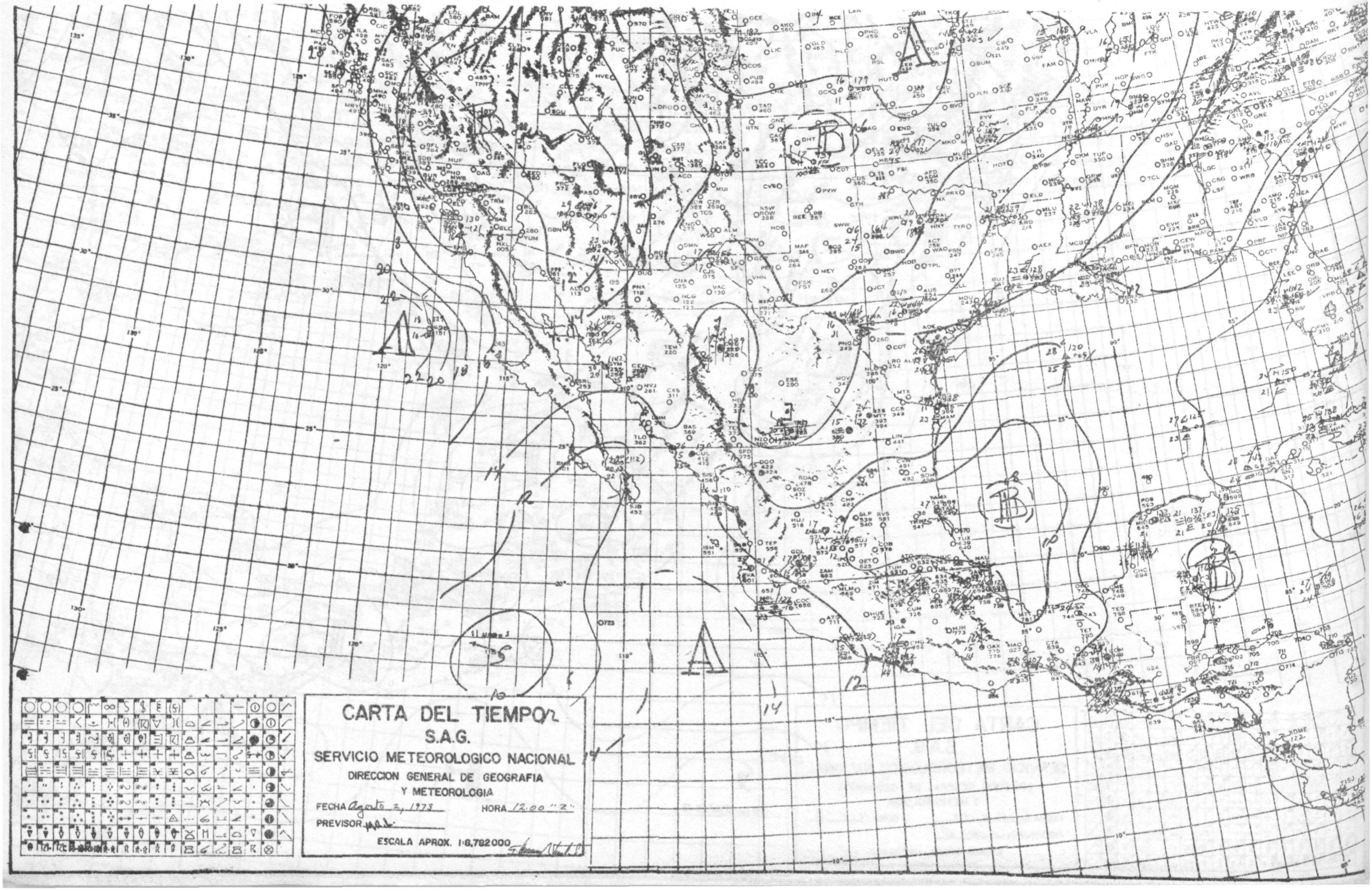
CARTA DEL TIEMPO
S.A.G.
SERVICIO METEOROLOGICO NACIONAL
DIRECCION GENERAL DE GEOGRAFIA
Y METEOROLOGIA
FECHA Agosto 2, 1973
HORA 12:00 "Z"
PREVISOR
ESCALA APROX. 1:6,782000

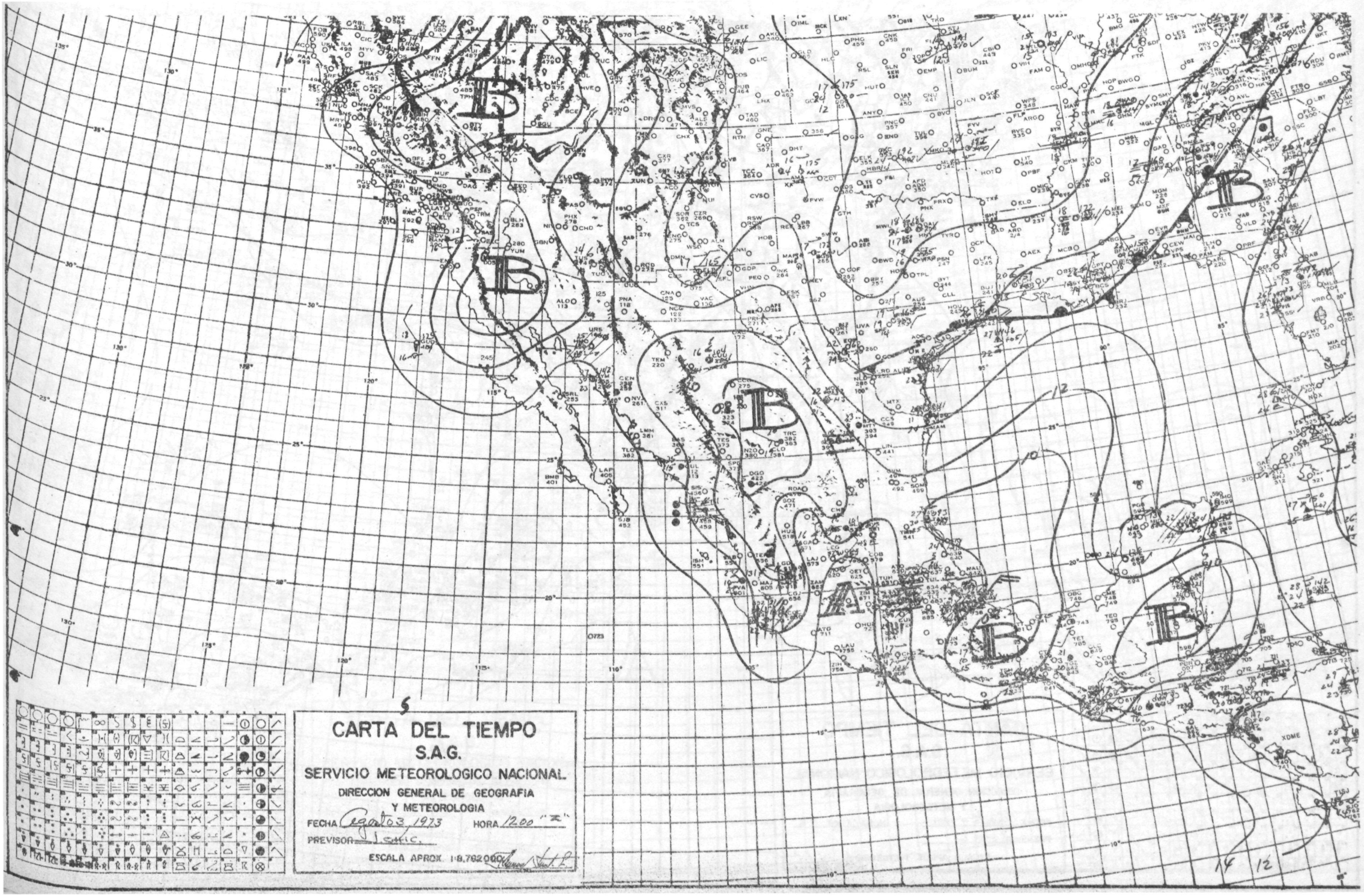
CARTA DEL TIEMPO
S.A.G.
SERVICIO METEOROLOGICO NACIONAL
DIRECCION GENERAL DE GEOGRAFIA
Y METEOROLOGIA
FECHA Agosto 3, 1973
HORA 1200 "Z"
PREVISOR J. SAHIC.
ESCALA APROX. 1:8,782,000

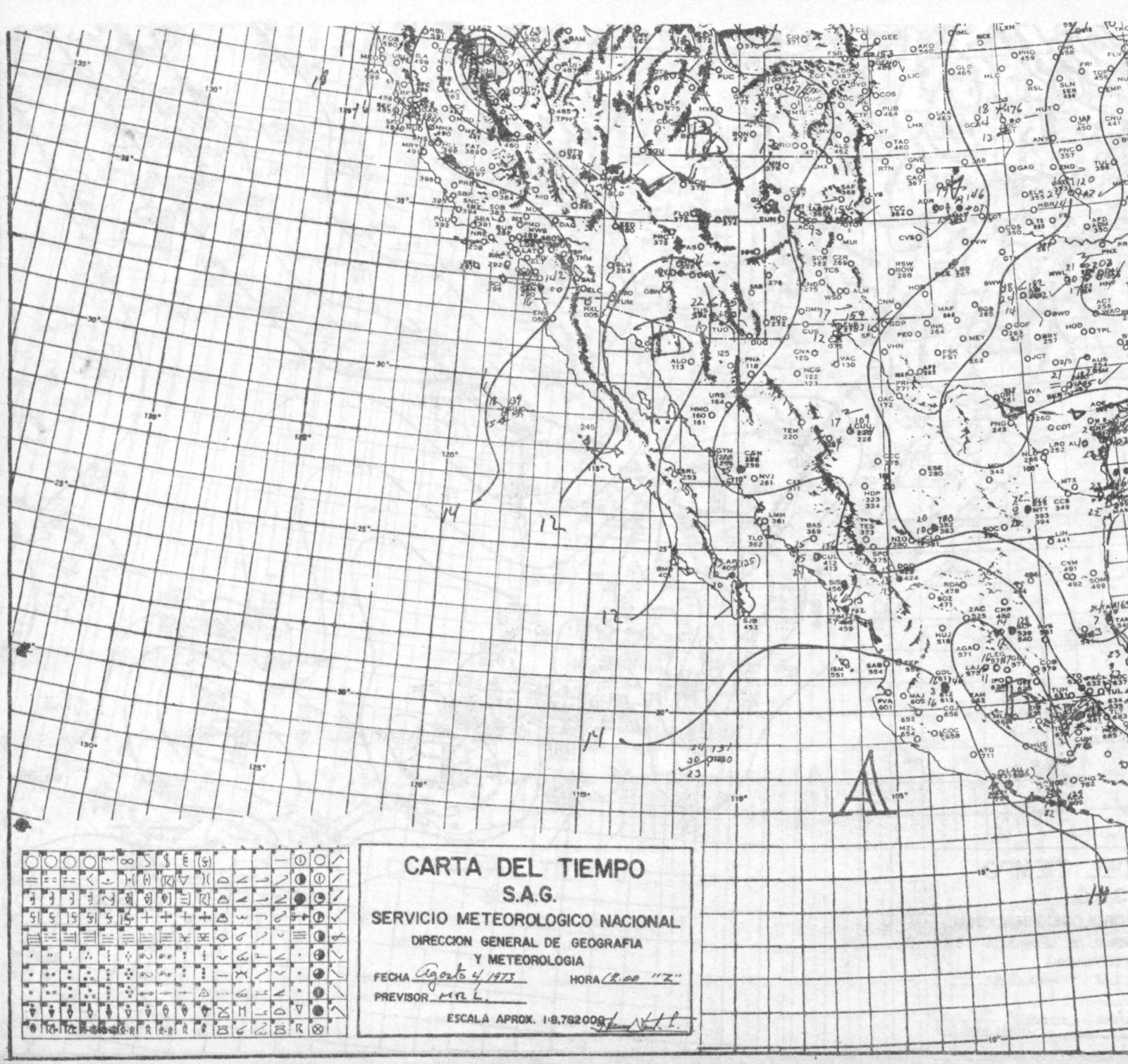
CARTA DEL TIEMPO
S.A.G.
SERVICIO METEOROLOGICO NACIONAL
DIRECCION GENERAL DE GEOGRAFIA
Y METEOROLOGIA
FECHA Agosto 4/1973
HORA 18.00 "Z"
PREVISOR MRL
ESCALA APROX. 1:8,782000

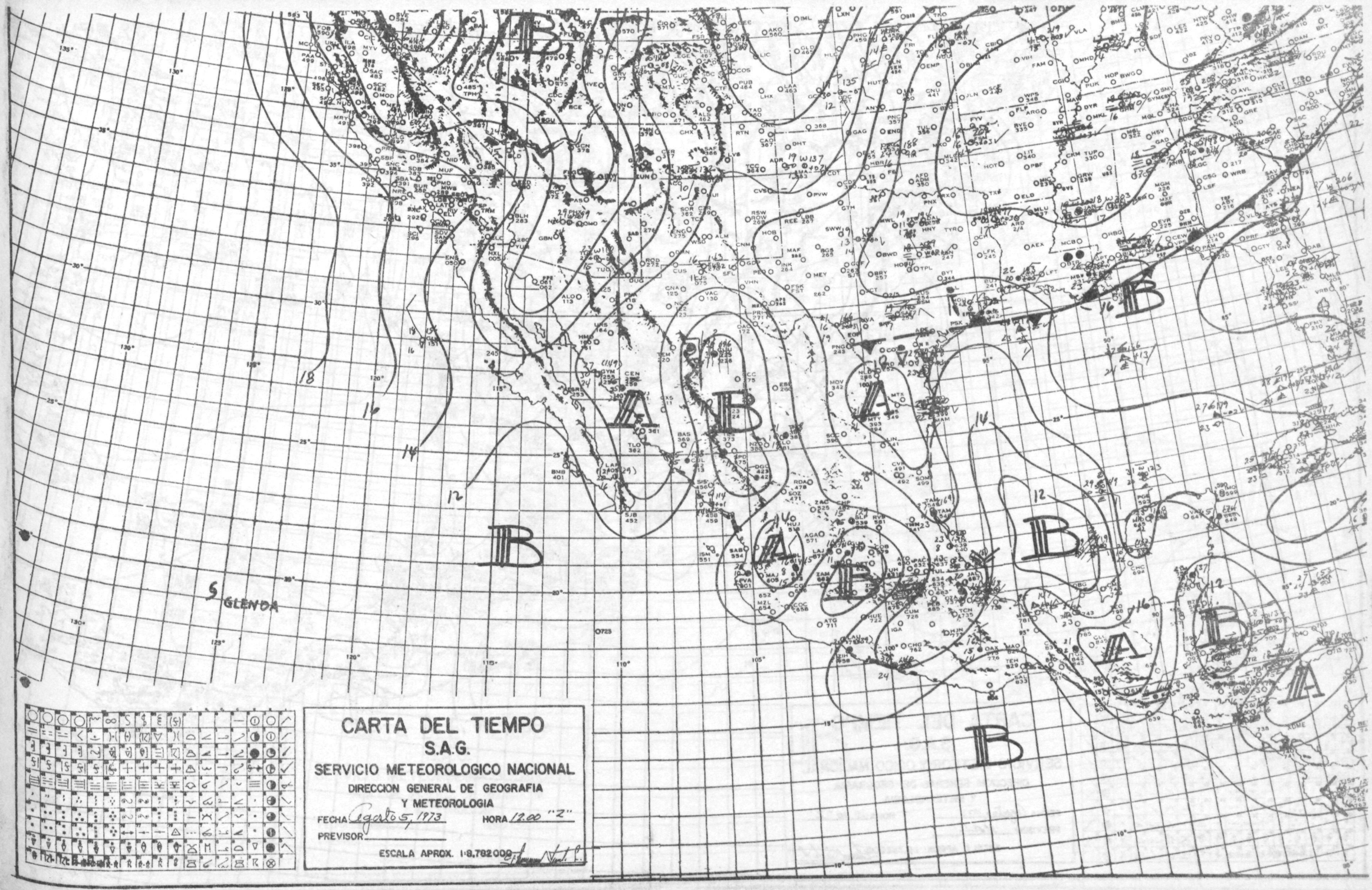
GLENDA
CARTA DEL TIEMPO
S.A.G.
SERVICIO METEOROLOGICO NACIONAL
DIRECCION GENERAL DE GEOGRAFIA
Y METEOROLOGIA
FECHA Agosto 5, 1973
HORA 12.00 "Z"
PREVISOR
ESCALA APROX. 1:8,782,000

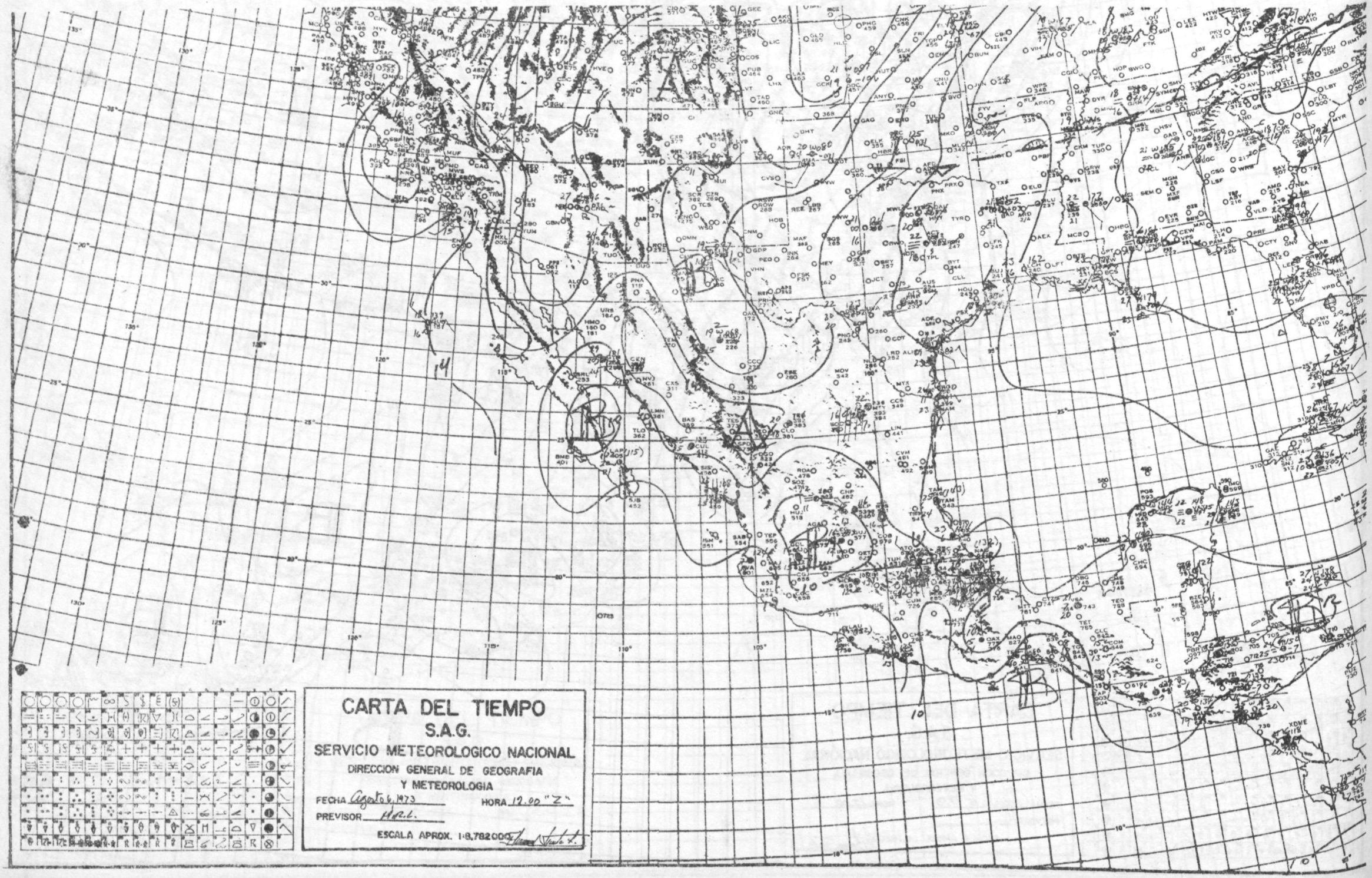
CARTA DEL TIEMPO
S.A.G.
SERVICIO METEOROLOGICO NACIONAL
DIRECCION GENERAL DE GEOGRAFIA
Y METEOROLOGIA
FECHA Agosto 6, 1973
HORA 12.00 "Z"
PREVISOR H.R.L.
ESCALA APROX. 1:8,782000

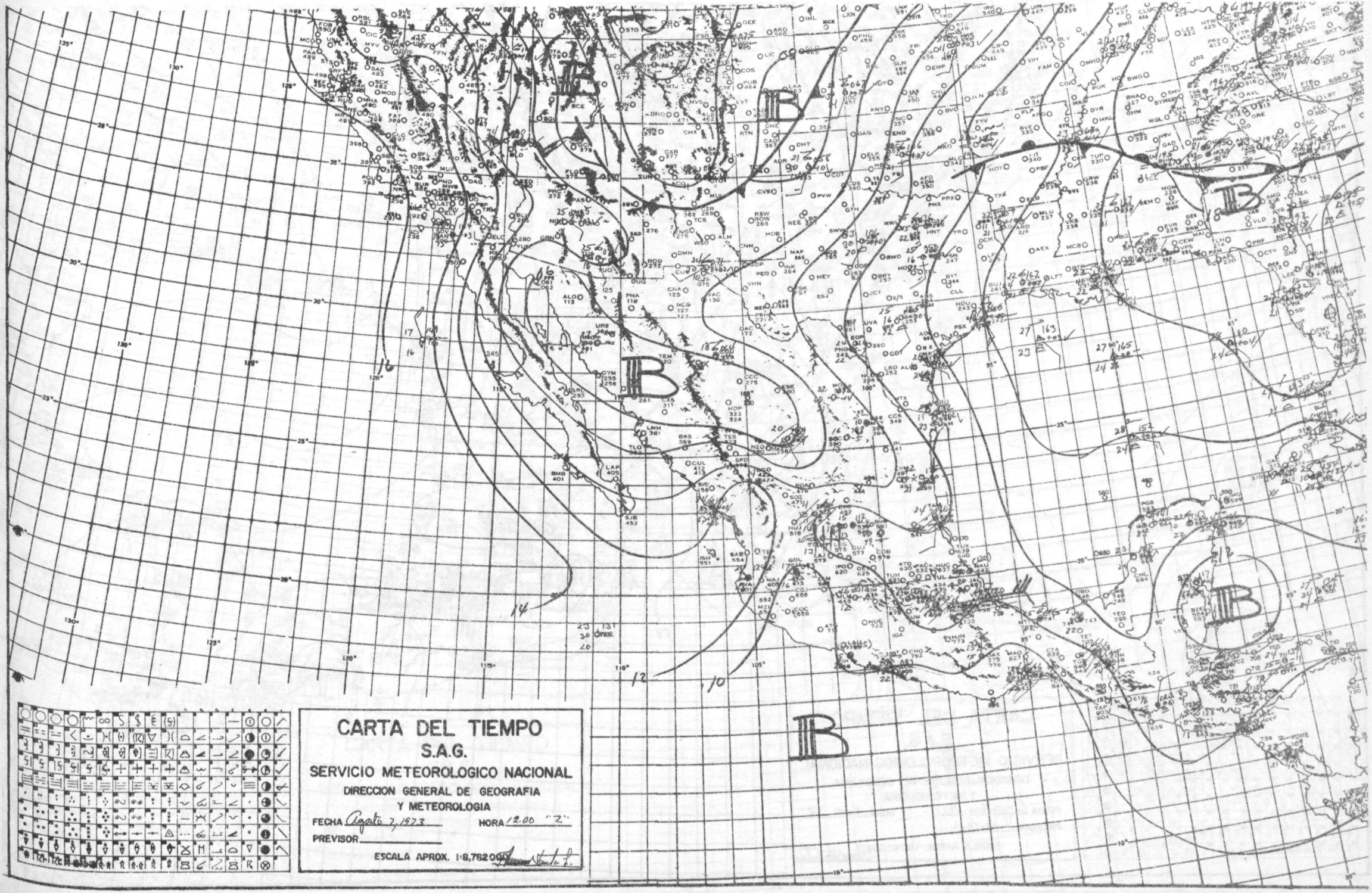
CARTA DEL TIEMPO
S.A.G.
SERVICIO METEOROLOGICO NACIONAL
DIRECCION GENERAL DE GEOGRAFIA
Y METEOROLOGIA
FECHA Agosto 7, 1973
HORA 12.00 "Z"
PREVISOR
ESCALA APROX. 1:8,762,000

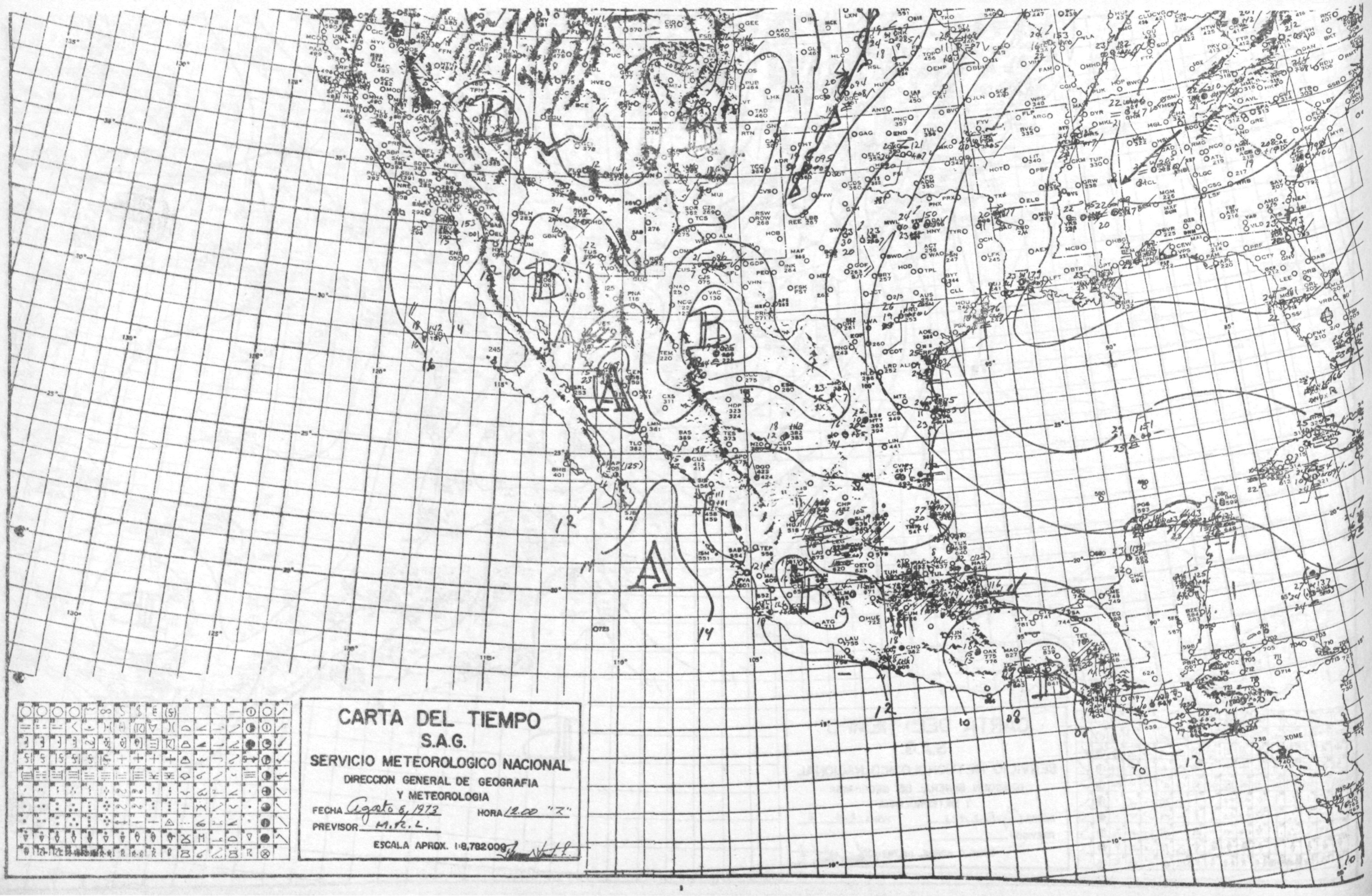
CARTA DEL TIEMPO
S.A.G.
SERVICIO METEOROLOGICO NACIONAL
DIRECCION GENERAL DE GEOGRAFIA
Y METEOROLOGIA
FECHA Agosto 8, 1973
HORA 12.00 "Z"
PREVISOR M.R.L.
ESCALA APROX. 1:8,782,000

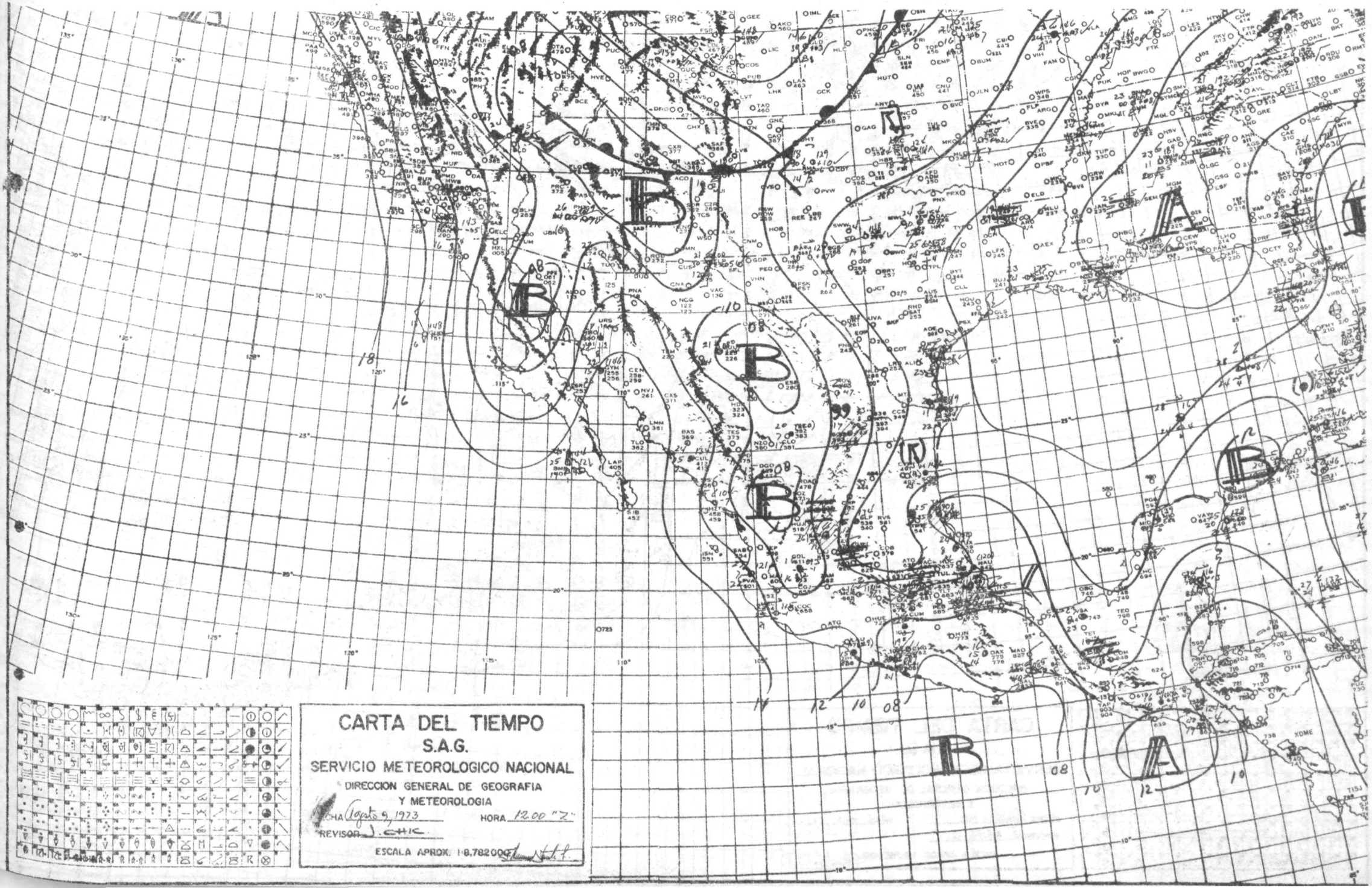
CARTA DEL TIEMPO
S.A.G.
SERVICIO METEOROLOGICO NACIONAL
DIRECCION GENERAL DE GEOGRAFIA
Y METEOROLOGIA
FECHA Agosto 9, 1973
HORA 12.00 "Z"
REVISOR J. CHIC
ESCALA APROX. 1:8,782000

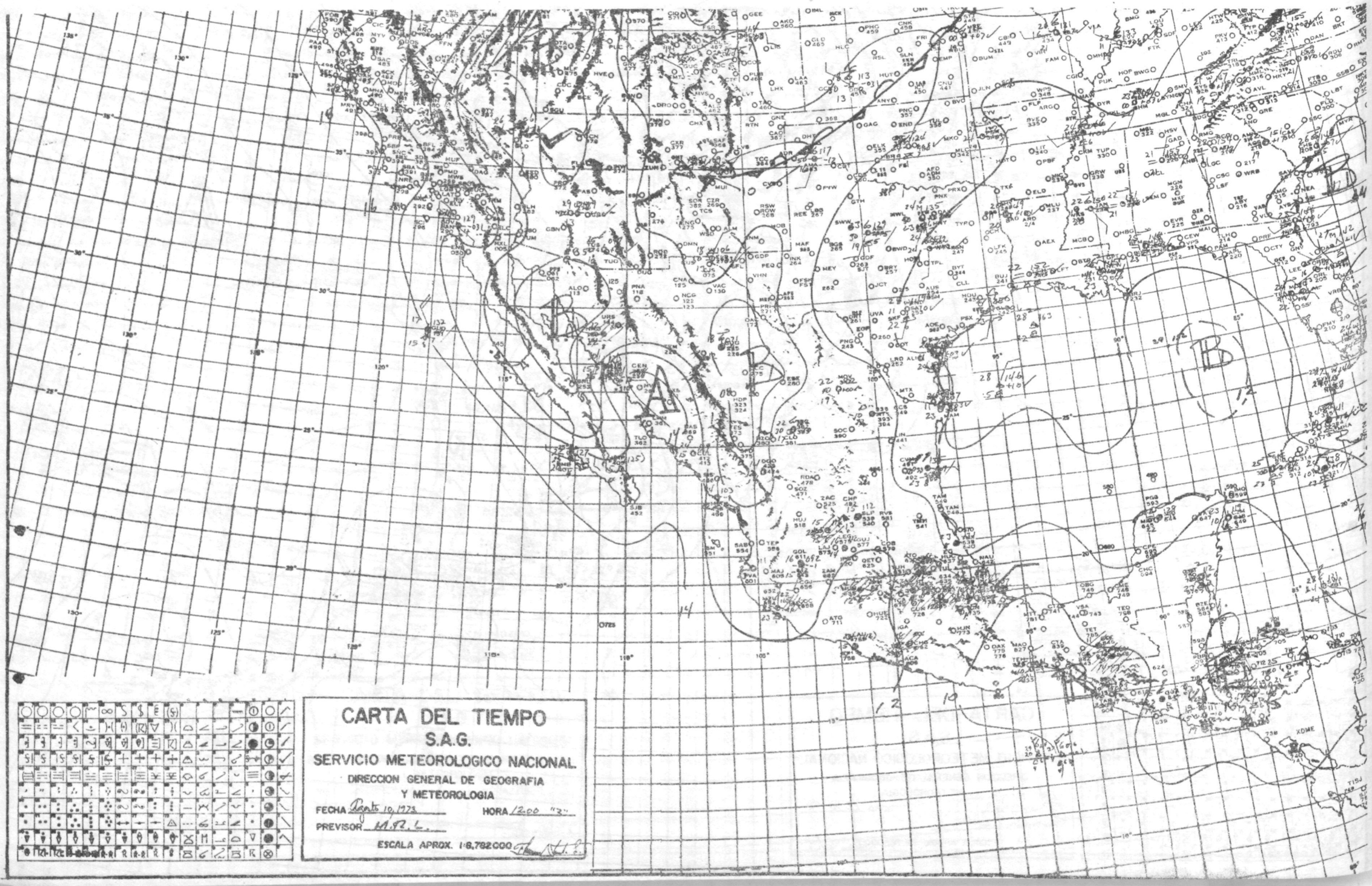
CARTA DEL TIEMPO
S.A.G.
SERVICIO METEOROLOGICO NACIONAL
DIRECCION GENERAL DE GEOGRAFIA
Y METEOROLOGIA
FECHA Agosto 10, 1973
HORA 12:00 "Z"
PREVISOR M.R.L.
ESCALA APROX. 1:6,782,000

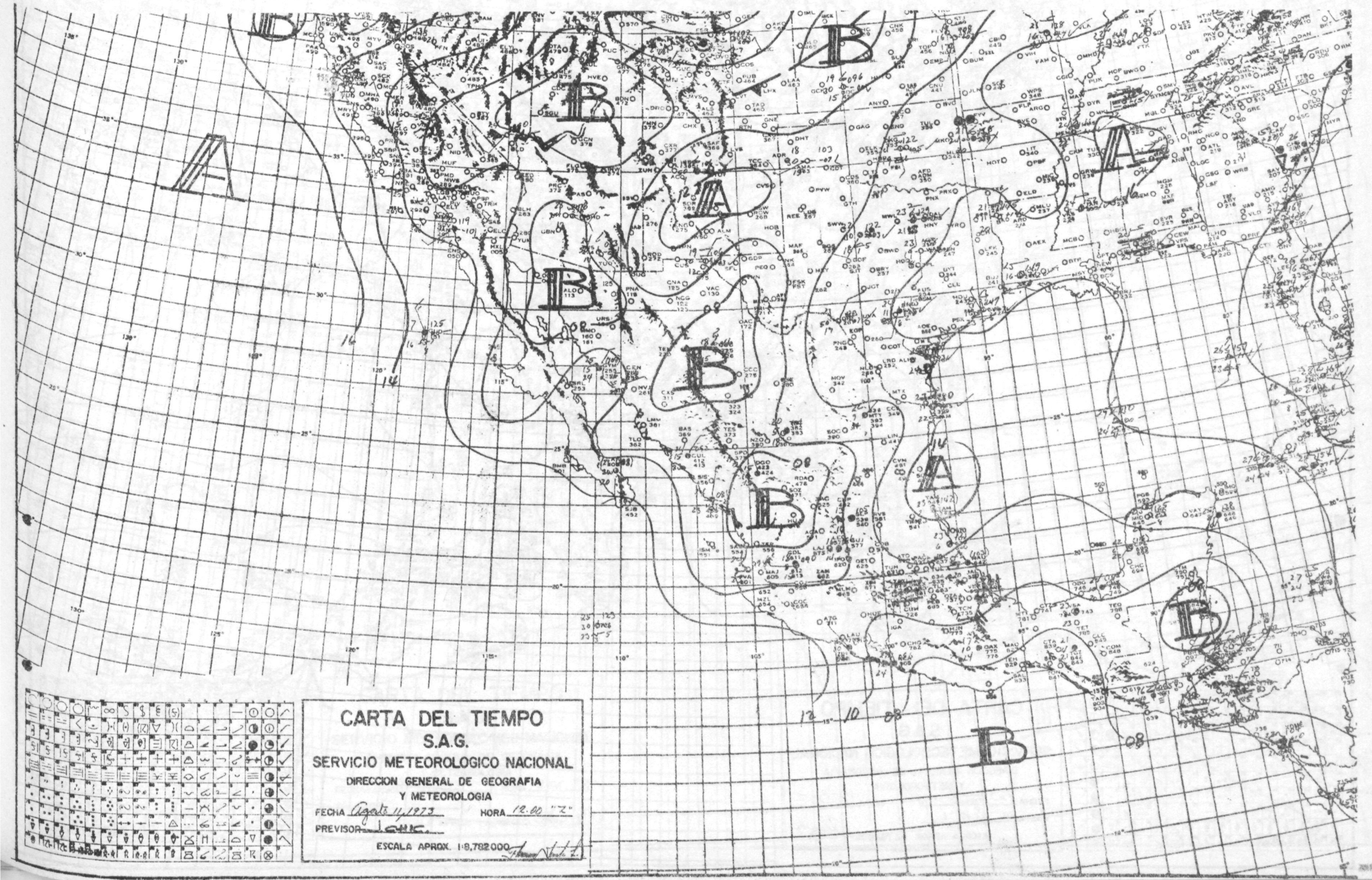
CARTA DEL TIEMPO
S.A.G.
SERVICIO METEOROLOGICO NACIONAL
DIRECCION GENERAL DE GEOGRAFIA
Y METEOROLOGIA
FECHA Agosto 11, 1973
HORA 12.00 "Z"
PREVISOR
ESCALA APROX. 1:9,782,000

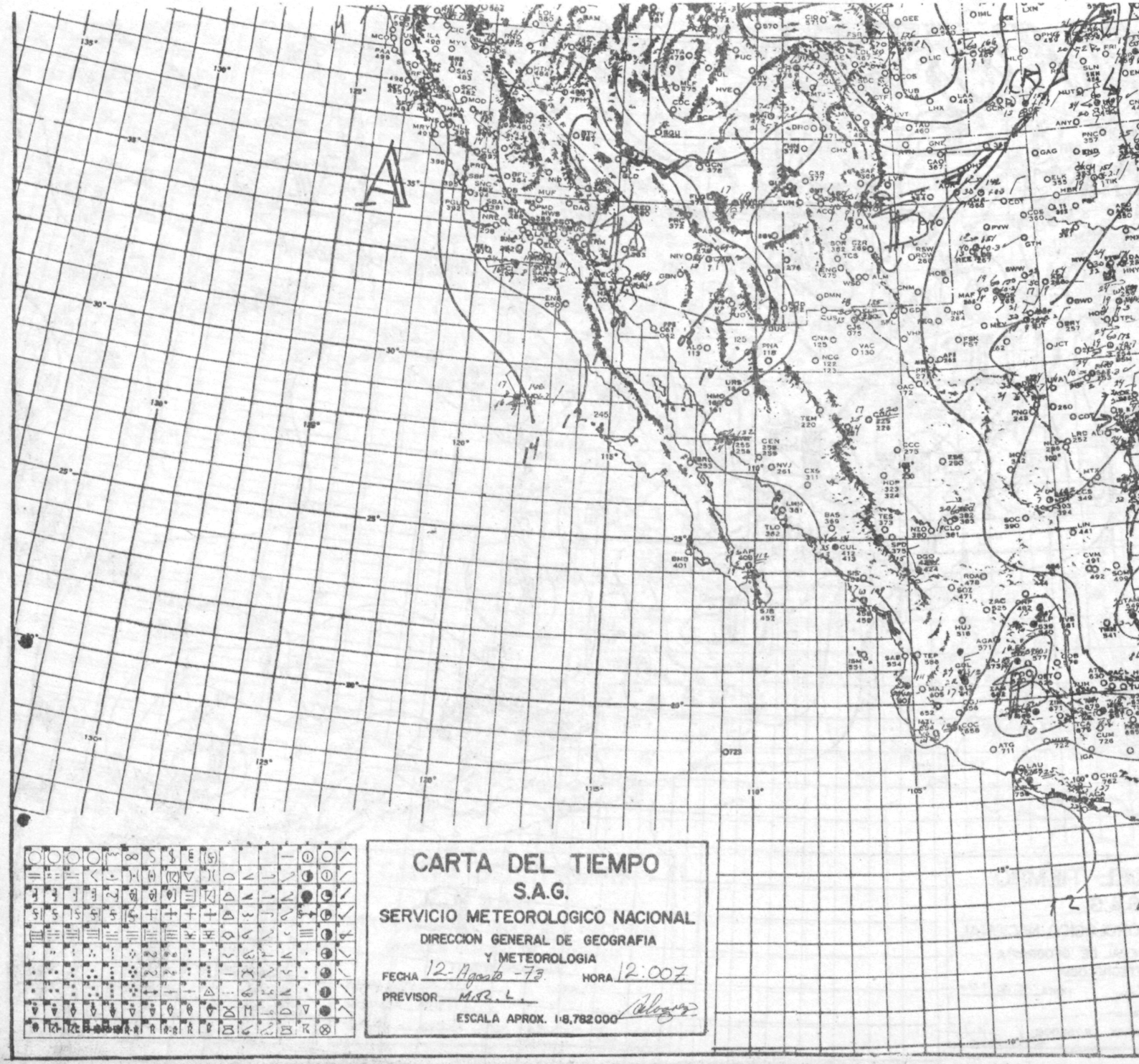

CARTA DEL TIEMPO

S.A.G.

SERVICIO METEOROLOGICO NACIONAL

DIRECCION GENERAL DE GEOGRAFIA Y METEOROLOGIA

FECHA 12-Agosto-73 HORA 12:00Z

PREVISOR M.R.L.

ESCALA APROX. 1:8,782000

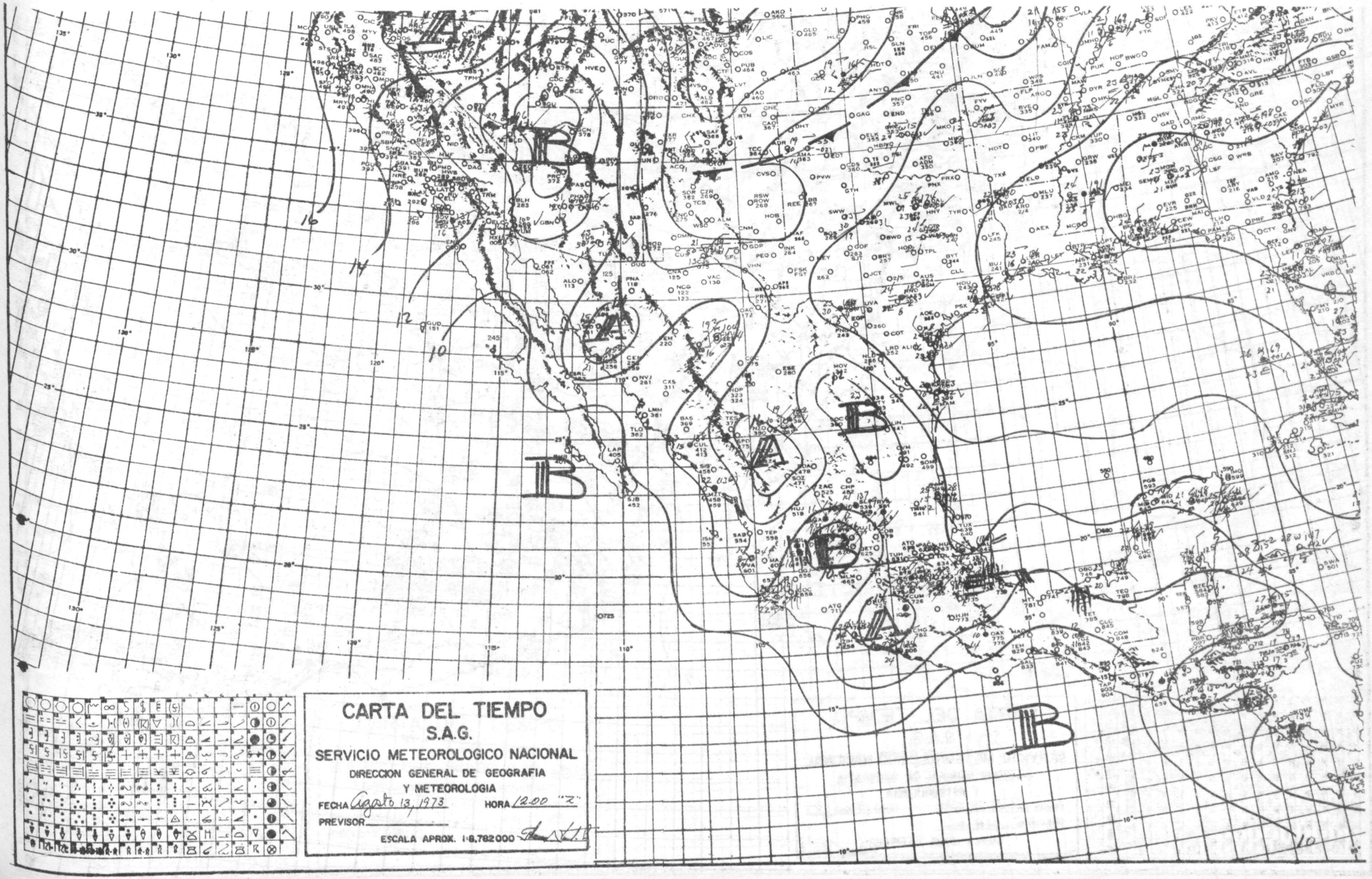
CARTA DEL TIEMPO
S.A.G.
SERVICIO METEOROLOGICO NACIONAL
DIRECCION GENERAL DE GEOGRAFIA
Y METEOROLOGIA
FECHA Agosto 13, 1973
HORA 12.00 "Z"
PREVISOR
ESCALA APROX. 1:8,782000

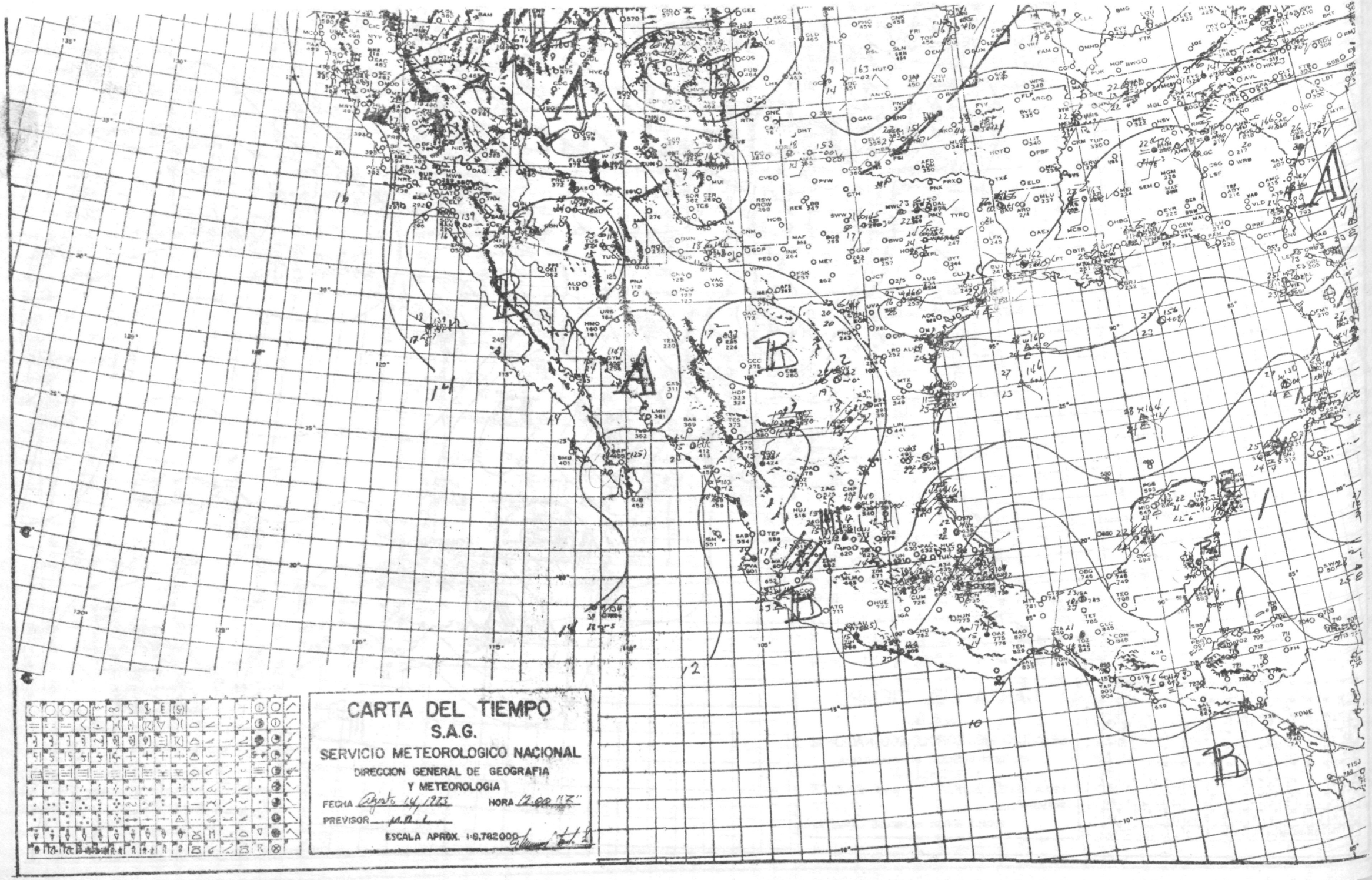
CARTA DEL TIEMPO
S.A.G.
SERVICIO METEOROLOGICO NACIONAL
DIRECCION GENERAL DE GEOGRAFIA
Y METEOROLOGIA
FECHA Agosto 14 1923
HORA 12.00 "Z"
PREVISOR
ESCALA APROX. 1:8,782000

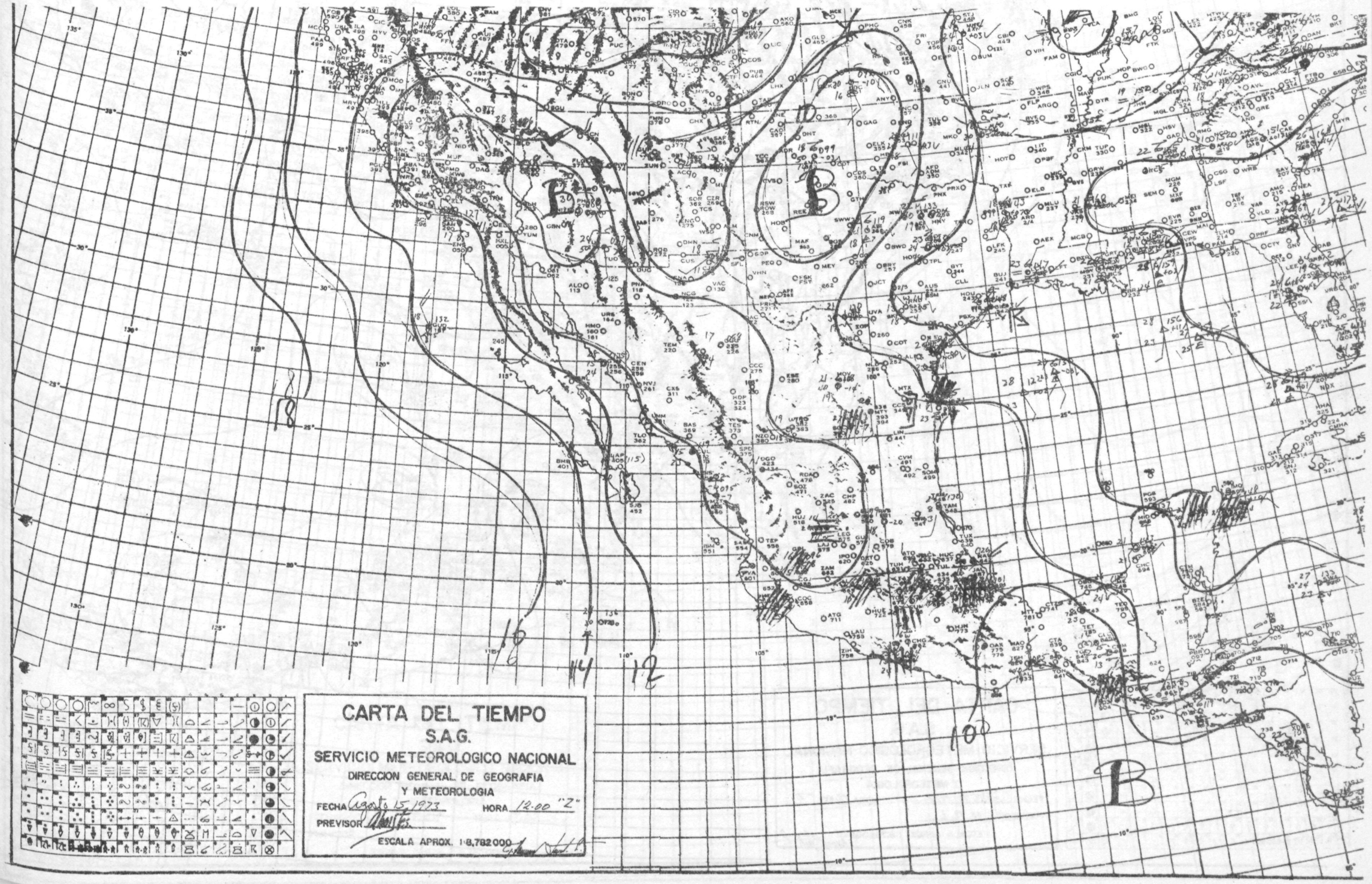
CARTA DEL TIEMPO
S.A.G.
SERVICIO METEOROLOGICO NACIONAL
DIRECCION GENERAL DE GEOGRAFIA
Y METEOROLOGIA
FECHA Agosto 15 1973
HORA 12.00 "Z"
PREVISOR
ESCALA APROX. 1:8,782 000

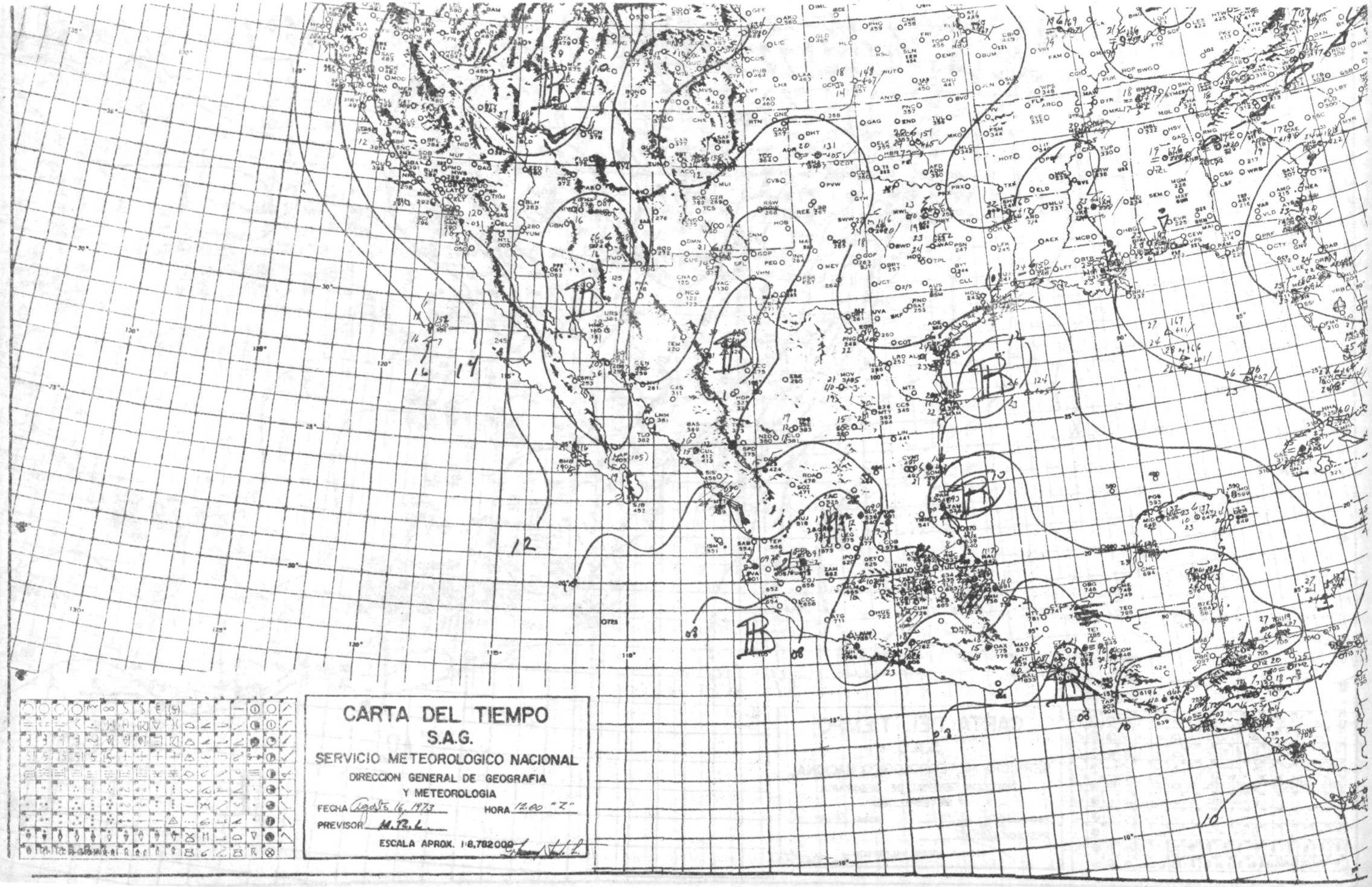
CARTA DEL TIEMPO
S.A.G.
SERVICIO METEOROLOGICO NACIONAL
DIRECCION GENERAL DE GEOGRAFIA
Y METEOROLOGIA
FECHA Agosto 16, 1973
HORA 12.00 "Z"
PREVISOR M.R.L.
ESCALA APROX. 1:8,782000

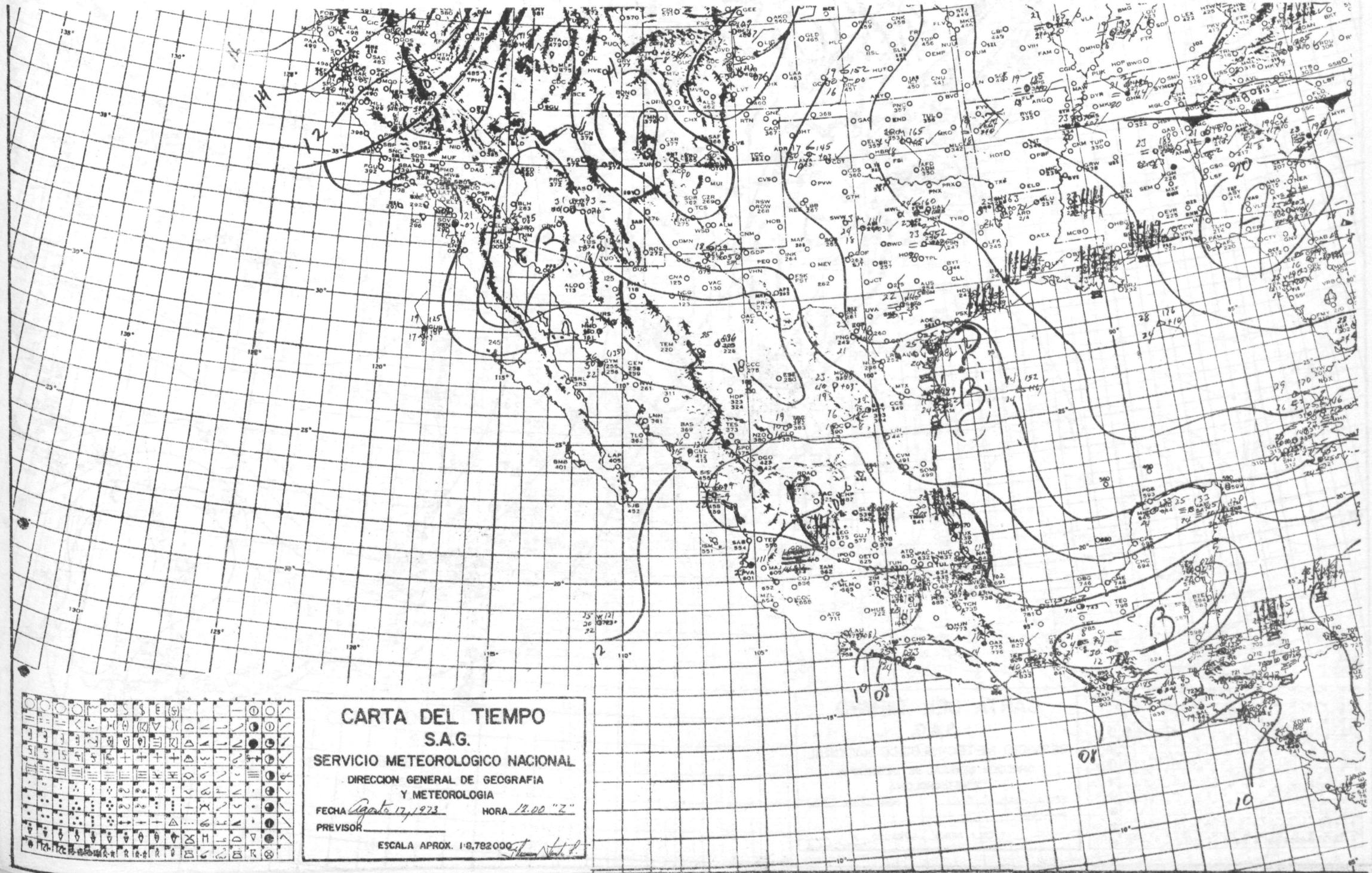
CARTA DEL TIEMPO
S.A.G.
SERVICIO METEOROLOGICO NACIONAL
DIRECCION GENERAL DE GEOGRAFIA
Y METEOROLOGIA
FECHA Agosto 17, 1973
HORA 12.00 "Z"
PREVISOR
ESCALA APROX. 1:8,782000

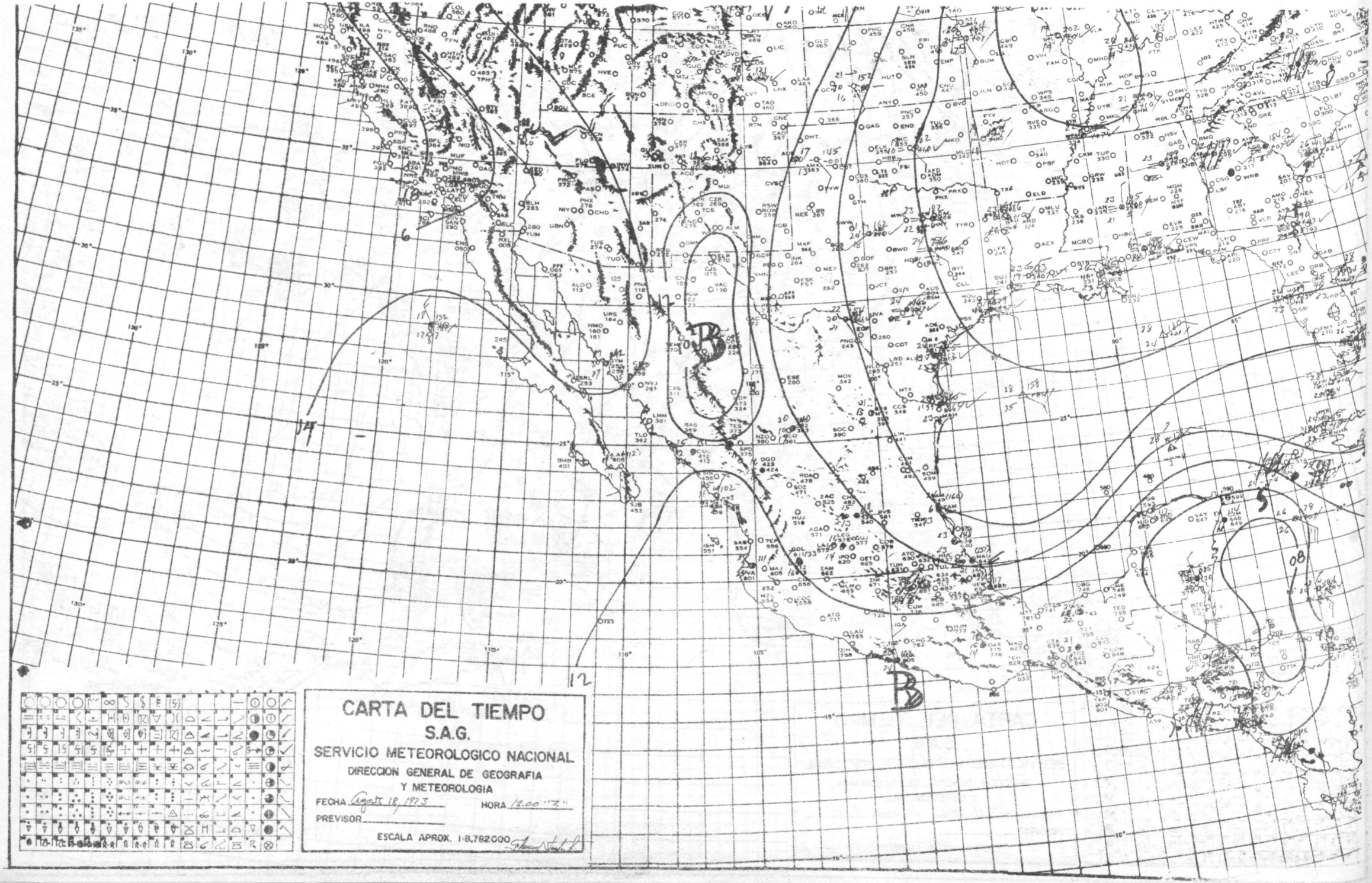
CARTA DEL TIEMPO
S.A.G.
SERVICIO METEOROLOGICO NACIONAL
DIRECCION GENERAL DE GEOGRAFIA
Y METEOROLOGIA
FECHA Agosto 18, 1973
HORA 12.00 "Z"
PREVISOR
ESCALA APROX. 1:8,762,000

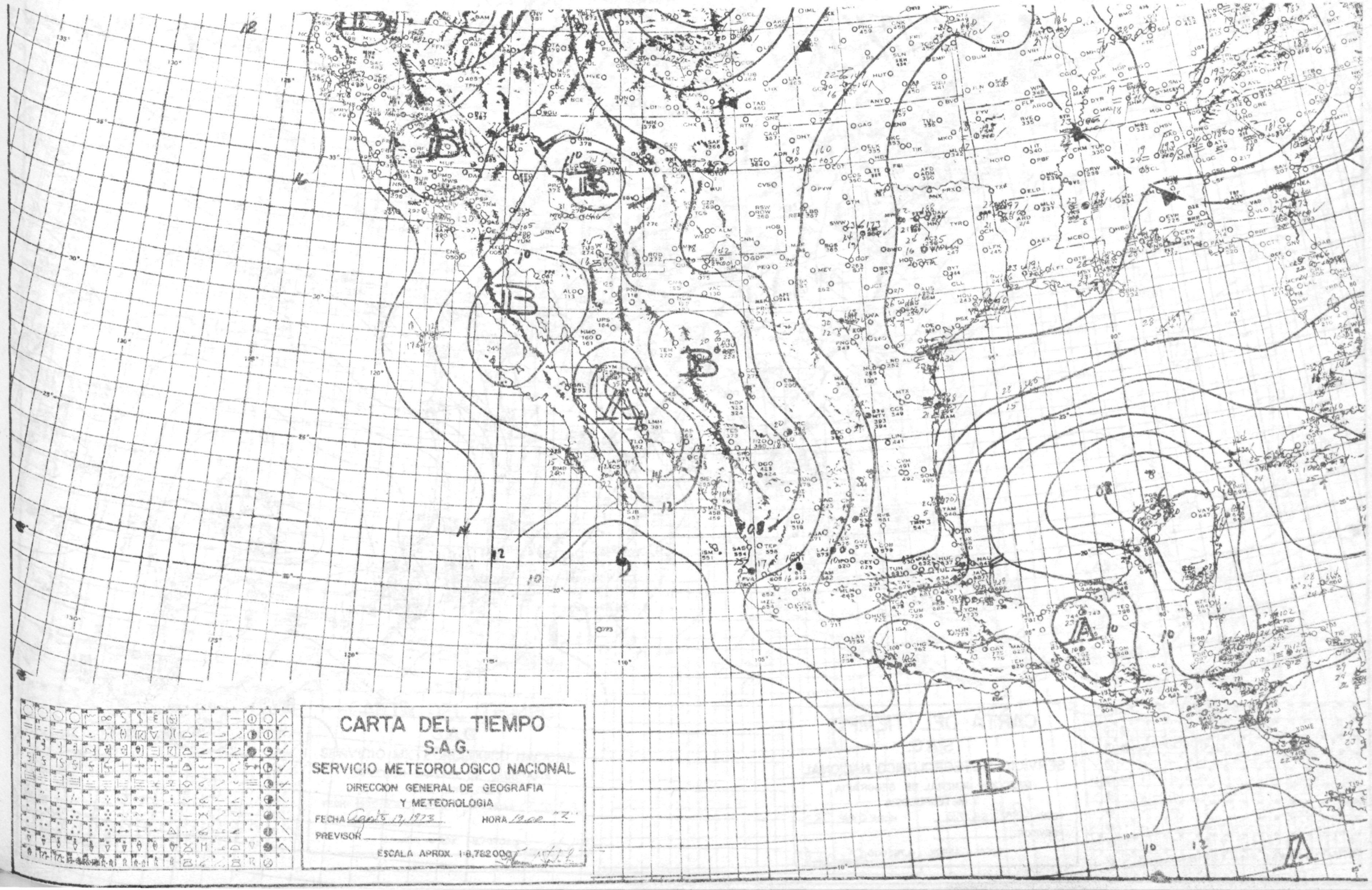
CARTA DEL TIEMPO
S.A.G.
SERVICIO METEOROLOGICO NACIONAL
DIRECCION GENERAL DE GEOGRAFIA
Y METEOROLOGIA
FECHA Agosto 19, 1973
HORA 12:00 "Z"
PREVISOR
ESCALA APROX. 1:8,762000

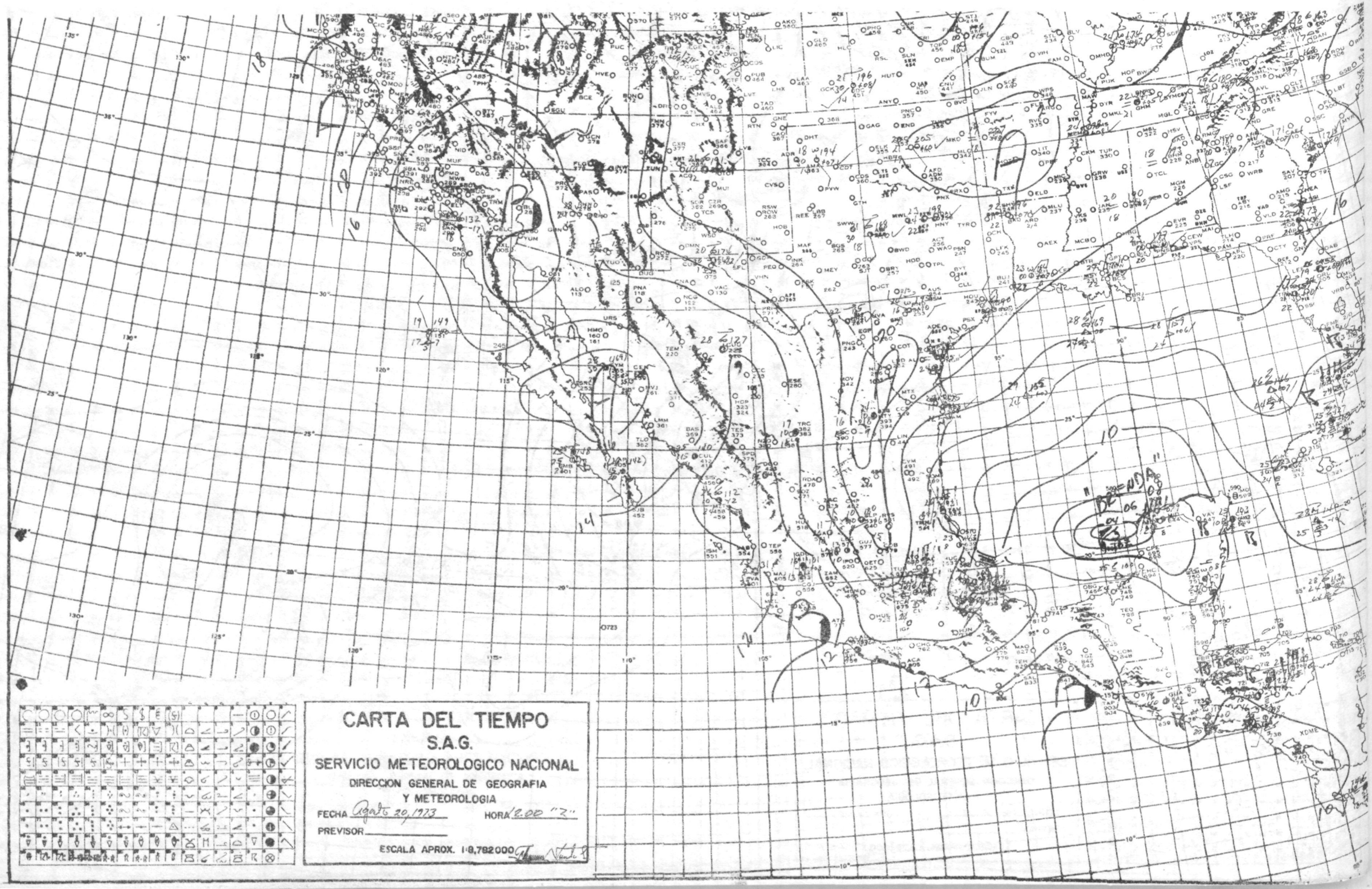
CARTA DEL TIEMPO
S.A.G.
SERVICIO METEOROLOGICO NACIONAL
DIRECCION GENERAL DE GEOGRAFIA
Y METEOROLOGIA
FECHA Agosto 20, 1973
HORA 12.00 "Z"
PREVISOR
ESCALA APROX. 1:8,782000

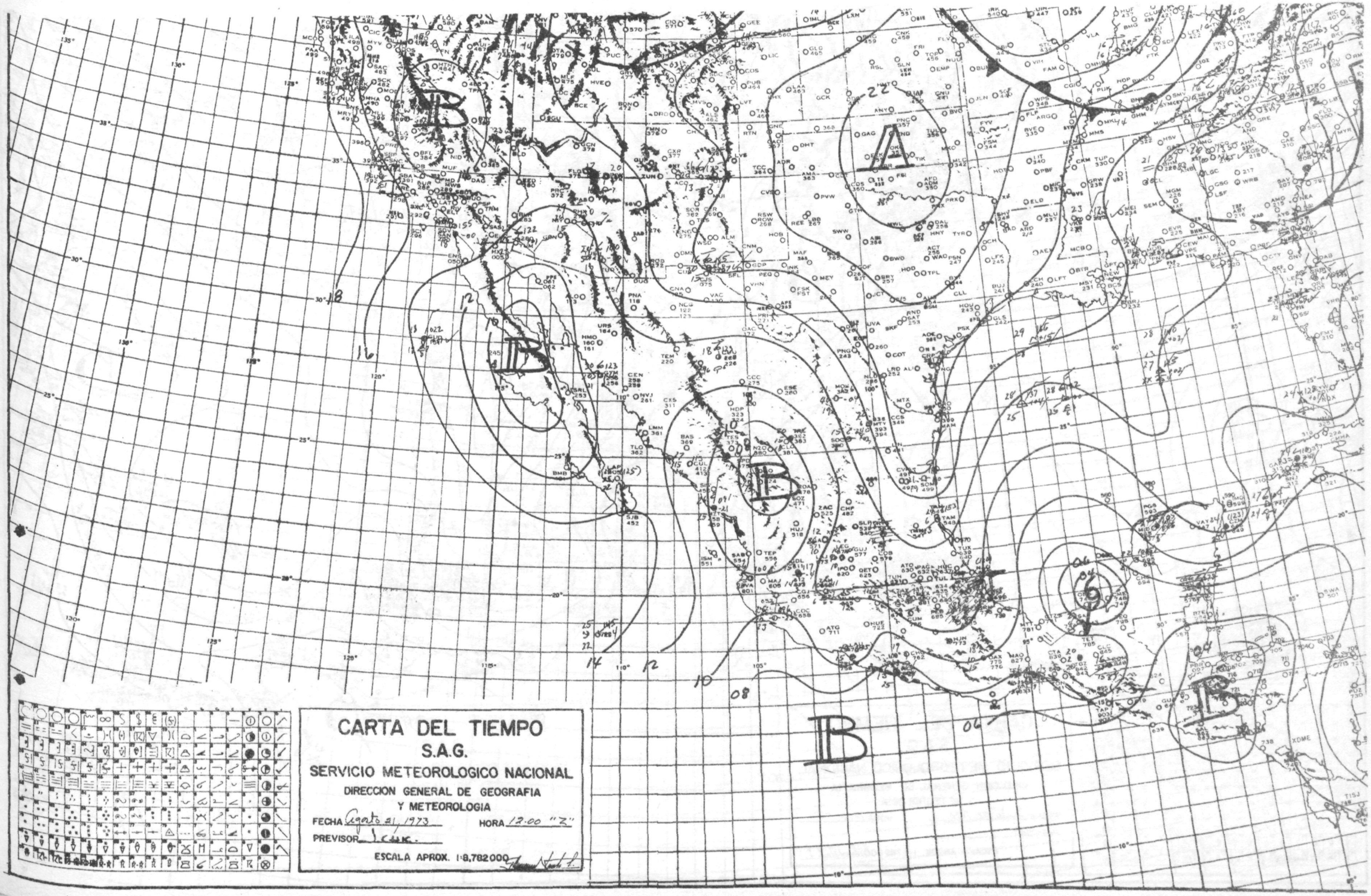
CARTA DEL TIEMPO
S.A.G.
SERVICIO METEOROLOGICO NACIONAL
DIRECCION GENERAL DE GEOGRAFIA
Y METEOROLOGIA
FECHA Agosto 21, 1973
HORA 12.00 "Z"
PREVISOR
ESCALA APROX. 1:8,782000

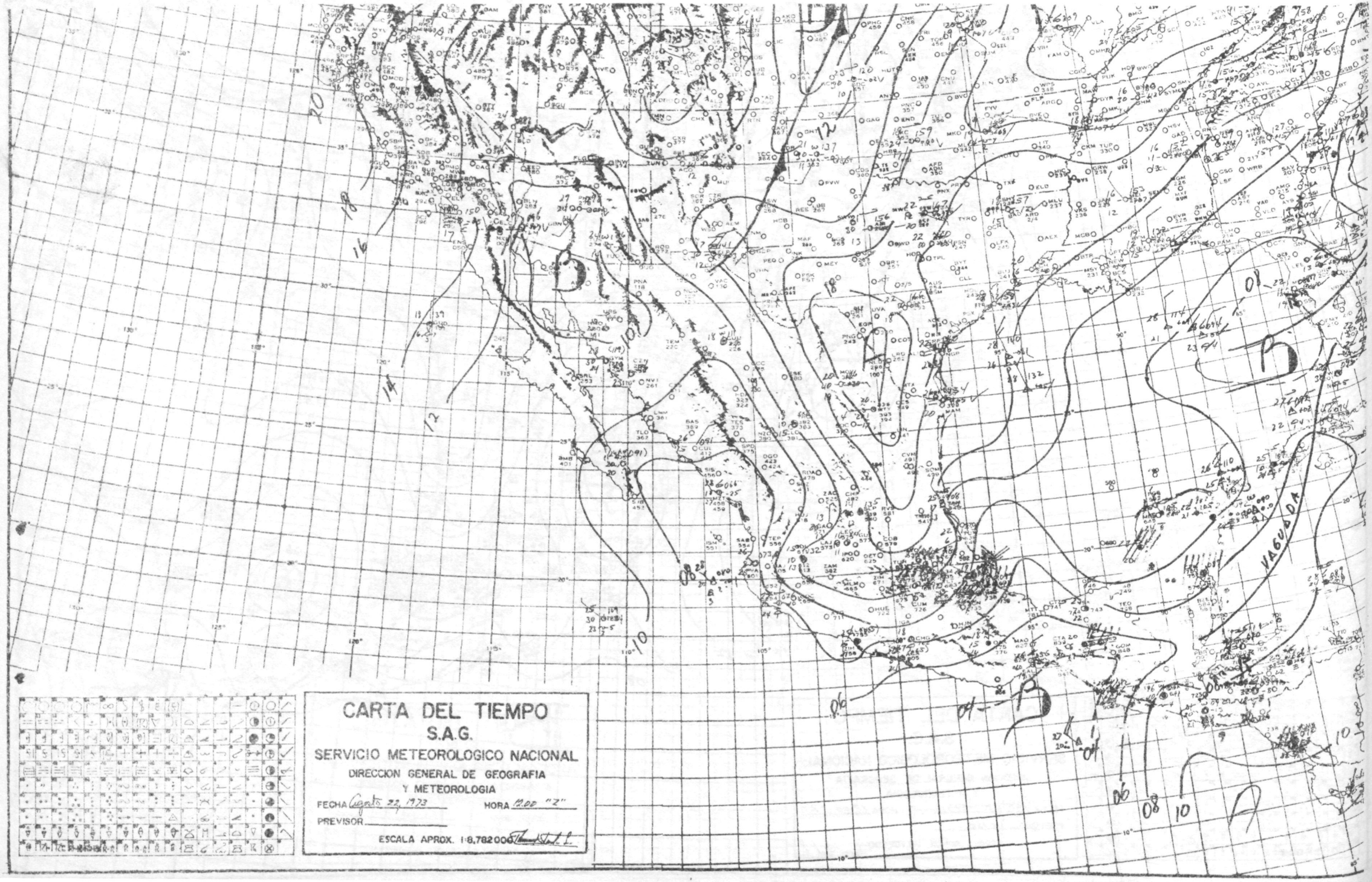
CARTA DEL TIEMPO
S.A.G.
SERVICIO METEOROLOGICO NACIONAL
DIRECCION GENERAL DE GEOGRAFIA
Y METEOROLOGIA
FECHA Agosto 22, 1973
HORA 12.00 "Z"
PREVISOR
ESCALA APROX. 1:8,782 000
VAGUADA

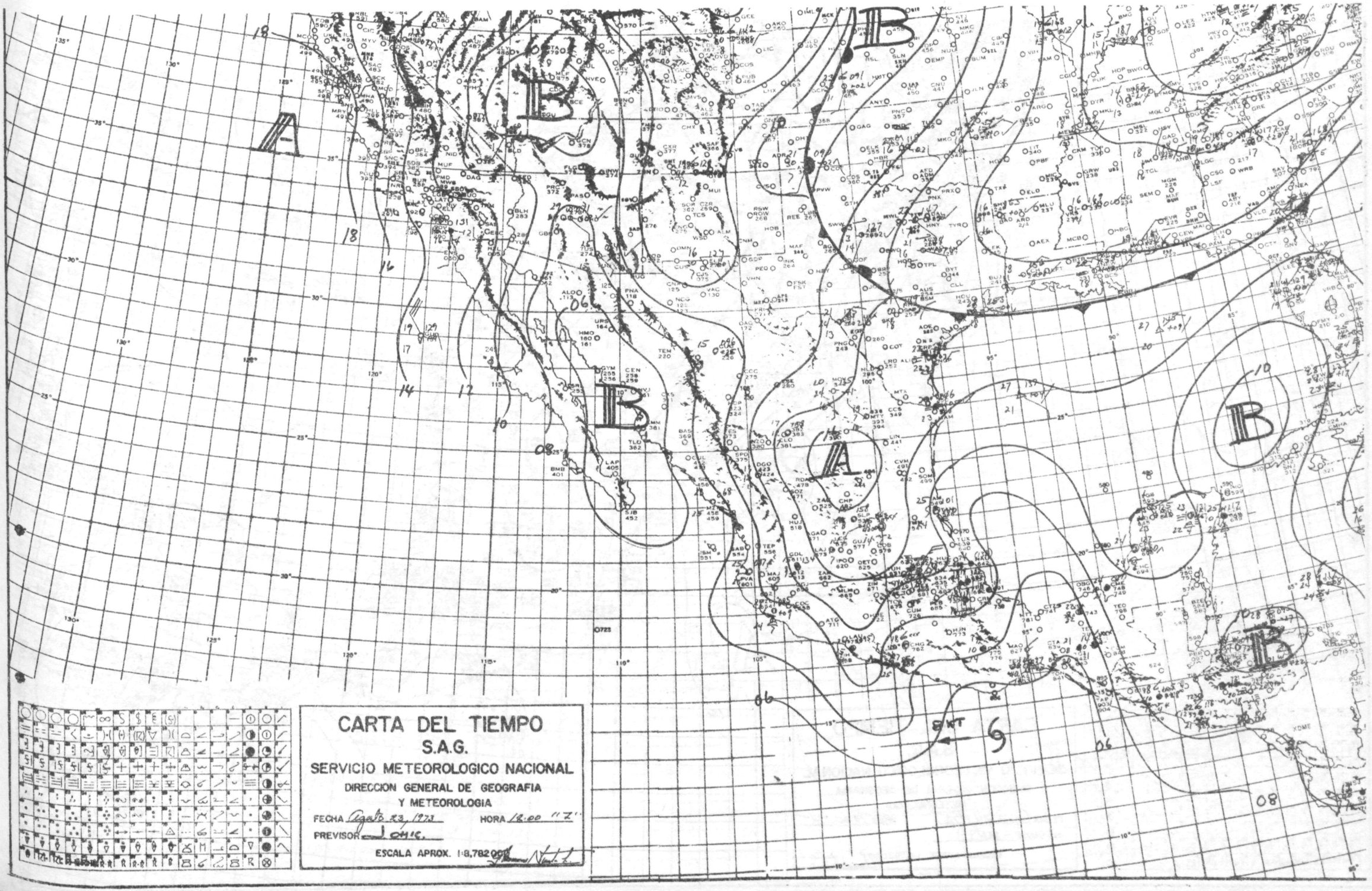
CARTA DEL TIEMPO
S.A.G.
SERVICIO METEOROLOGICO NACIONAL
DIRECCION GENERAL DE GEOGRAFIA
Y METEOROLOGIA
FECHA Agosto 23, 1973
HORA 18:00 "Z"
PREVISOR
ESCALA APROX. 1:8,782,000

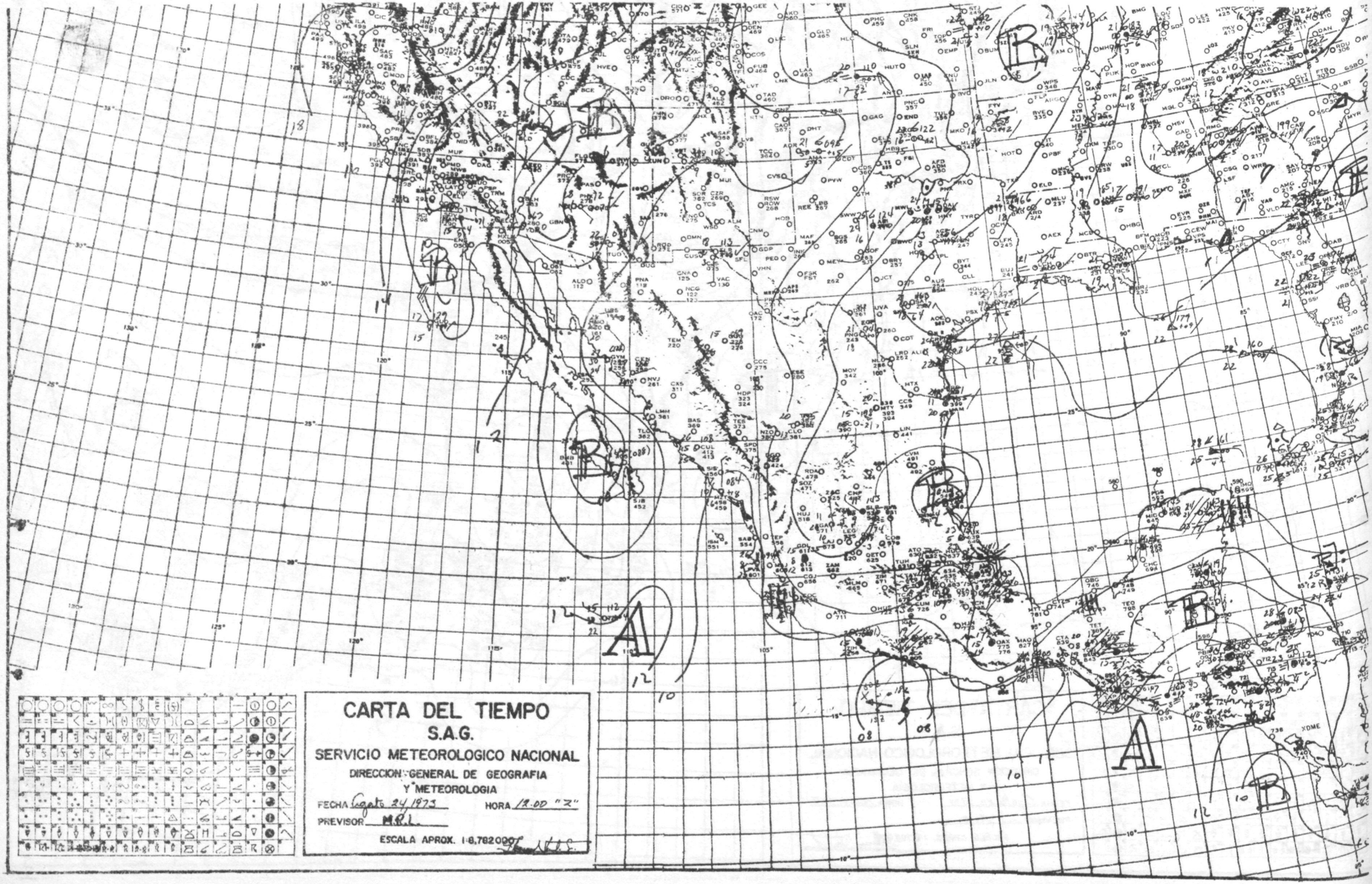
CARTA DEL TIEMPO
S.A.G.
SERVICIO METEOROLOGICO NACIONAL
DIRECCION GENERAL DE GEOGRAFIA
Y METEOROLOGIA
FECHA Agosto 24 1973
HORA 12.00 "Z"
PREVISOR M.R.L.
ESCALA APROX. 1:6,782000

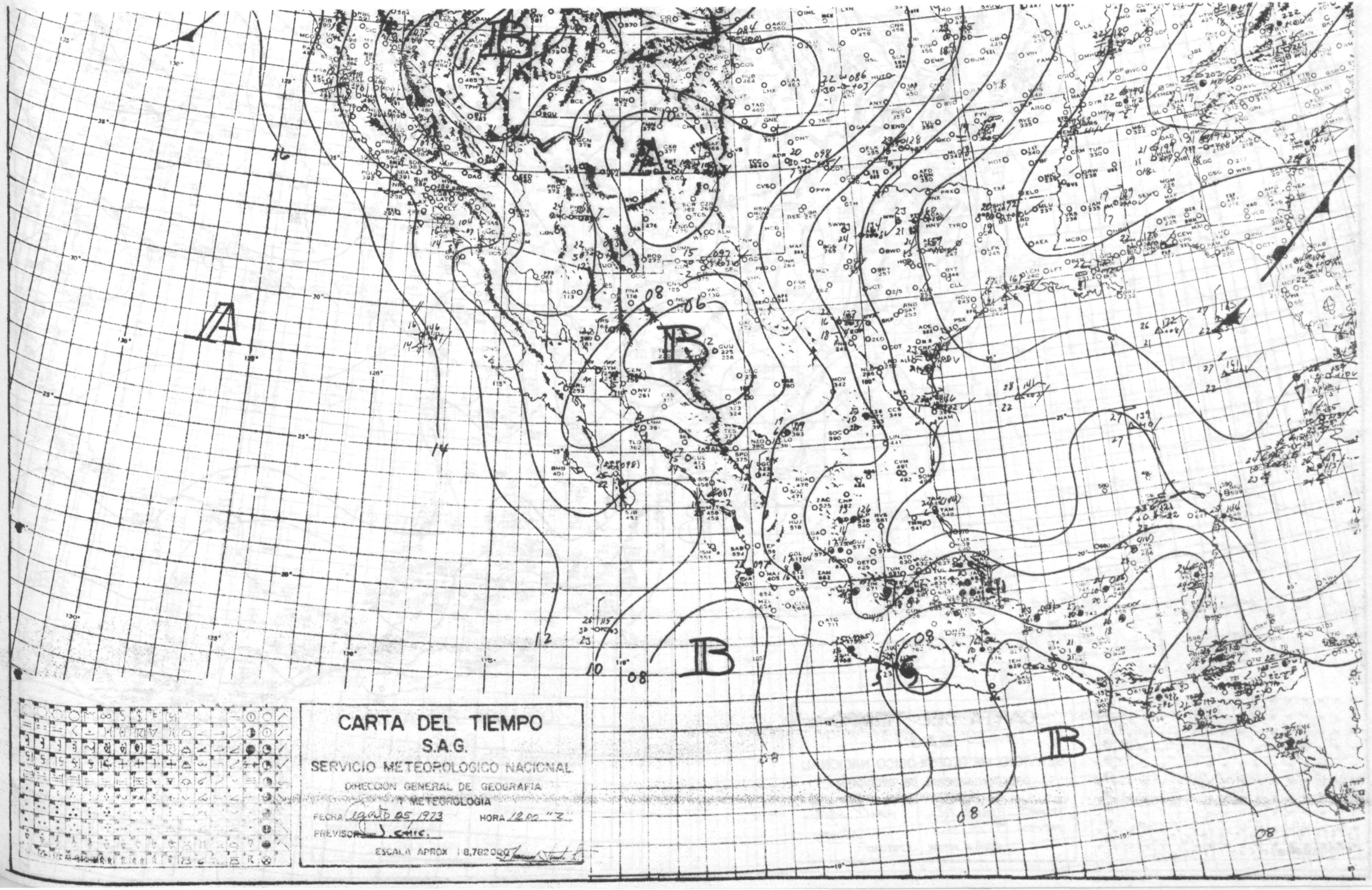
CARTA DEL TIEMPO
S.A.G.
SERVICIO METEOROLOGICO NACIONAL
DIRECCION GENERAL DE GEOGRAFIA
Y METEOROLOGIA
FECHA Agosto 25, 1973
HORA 12.00 "Z"
PREVISOR J. Chic.
ESCALA APROX 1:8,782000

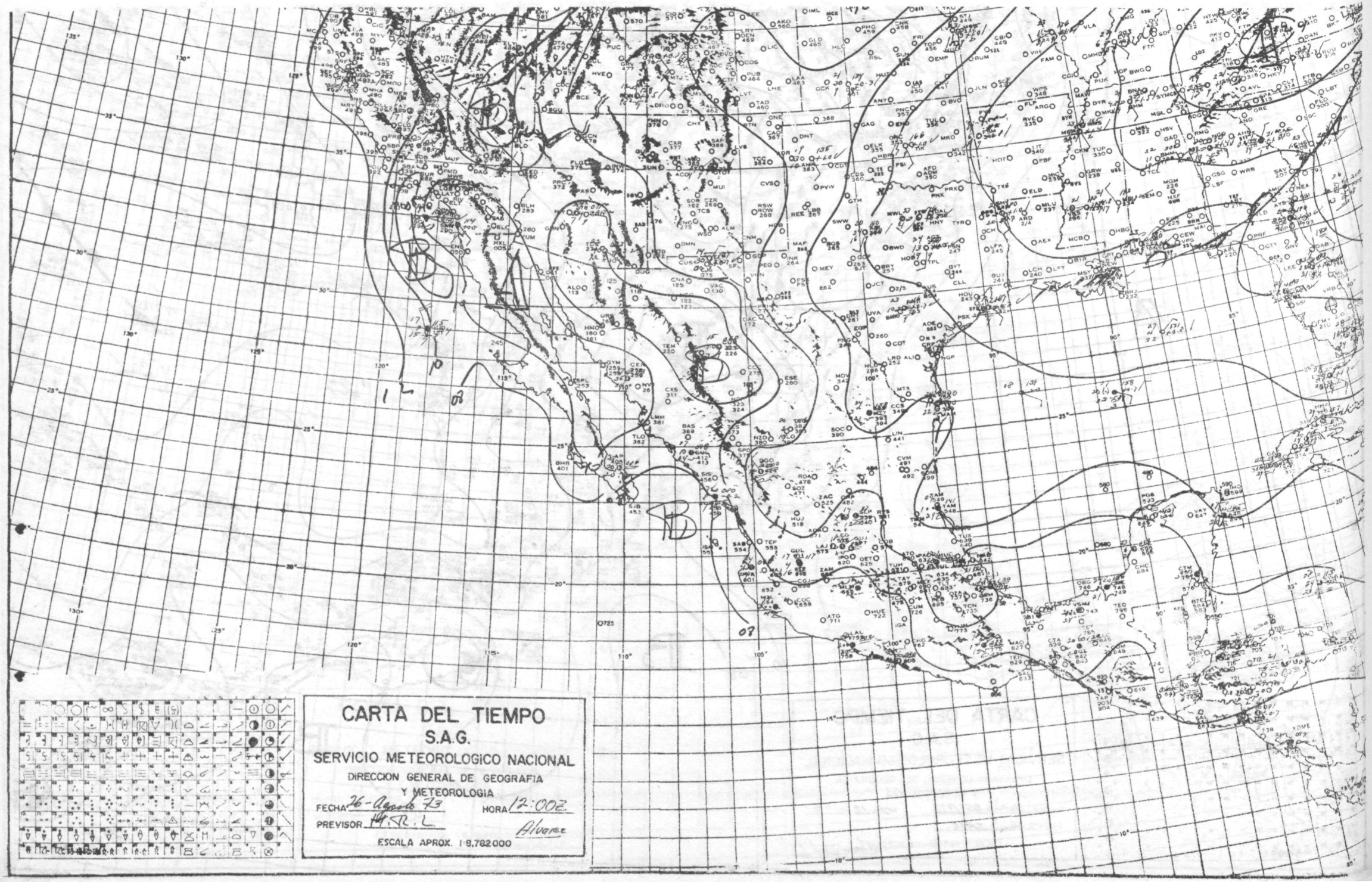
CARTA DEL TIEMPO
S.A.G.
SERVICIO METEOROLOGICO NACIONAL
DIRECCION GENERAL DE GEOGRAFIA
Y METEOROLOGIA
FECHA 26-Agosto 73
HORA 12:00Z
PREVISOR M.R.L.
Alvarez
ESCALA APROX. 1:9.782.000

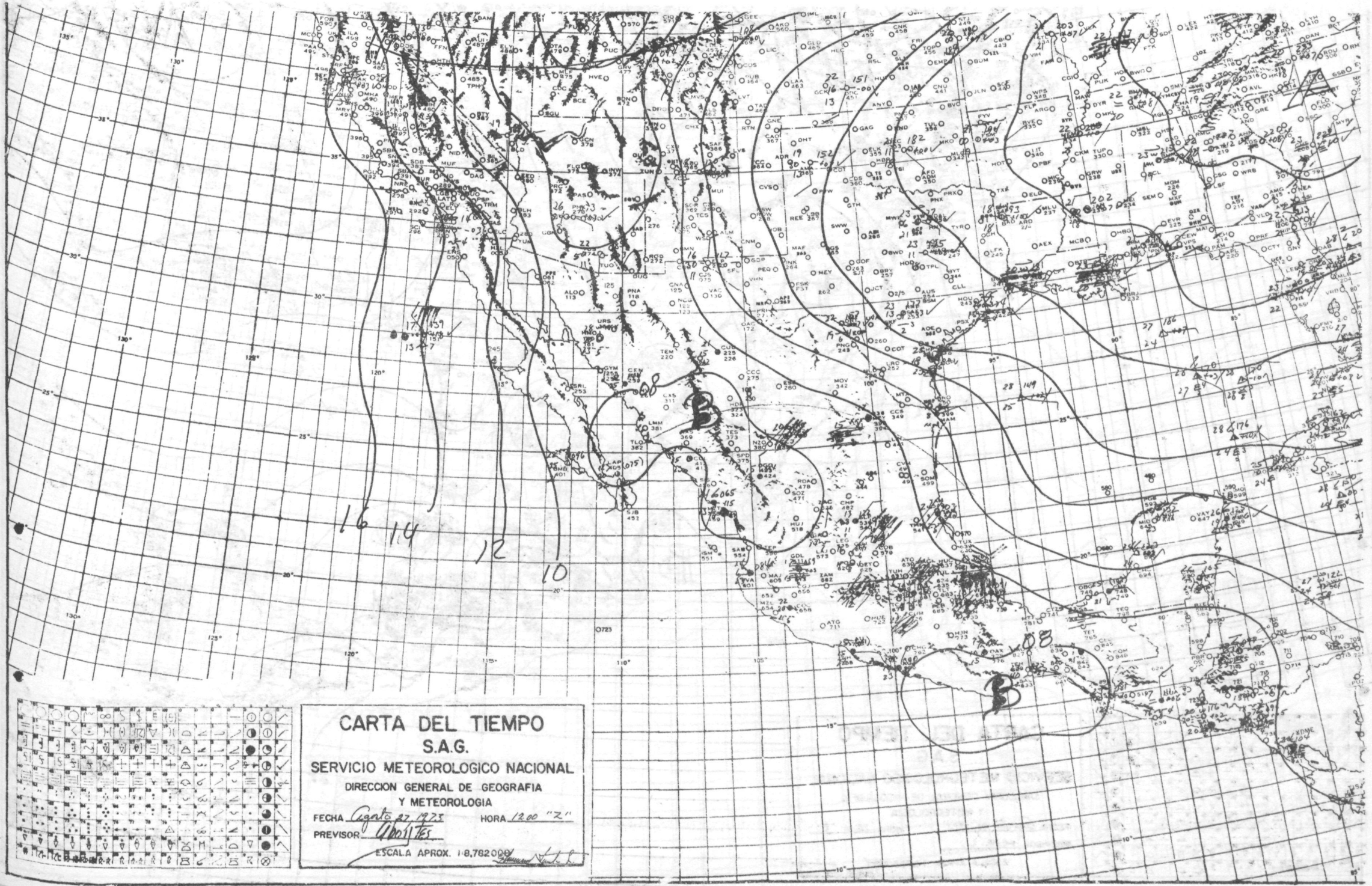
CARTA DEL TIEMPO
S.A.G.
SERVICIO METEOROLOGICO NACIONAL
DIRECCION GENERAL DE GEOGRAFIA
Y METEOROLOGIA
FECHA Agosto 27, 1973
HORA 1200 "Z"
PREVISOR
ESCALA APROX. 1:8,762000

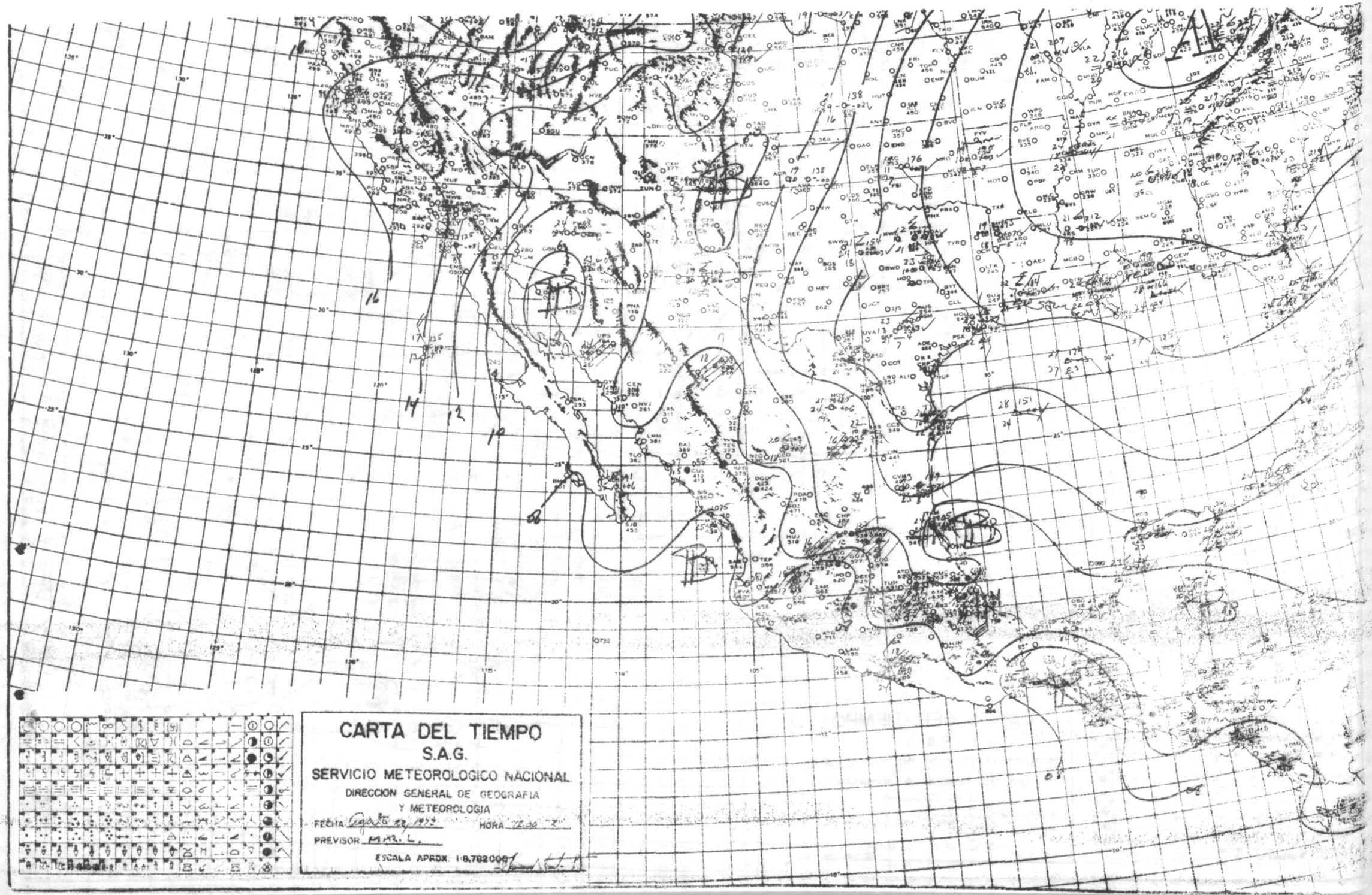
CARTA DEL TIEMPO
S.A.G.
SERVICIO METEOROLOGICO NACIONAL
DIRECCION GENERAL DE GEOGRAFIA
Y METEOROLOGIA
FECHA
HORA
PREVISOR
ESCALA APROX. 1:8,782,000

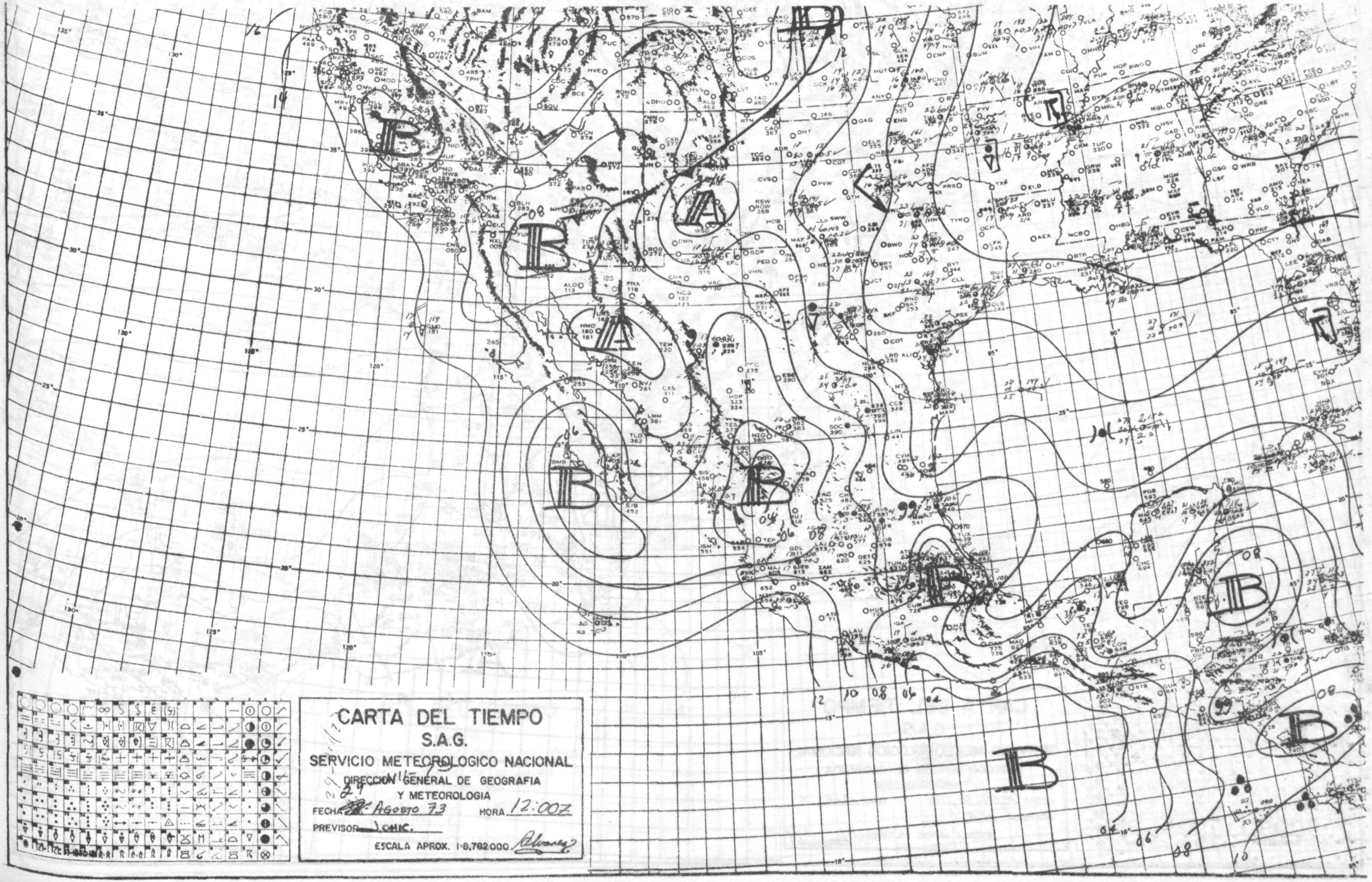
CARTA DEL TIEMPO
S.A.G.
SERVICIO METEOROLOGICO NACIONAL
DIRECCION GENERAL DE GEOGRAFIA
Y METEOROLOGIA
FECHA 29 AGOSTO 73
HORA 12:00Z
PREVISOR J. CHIC.
ESCALA APROX. 1:8,782,000

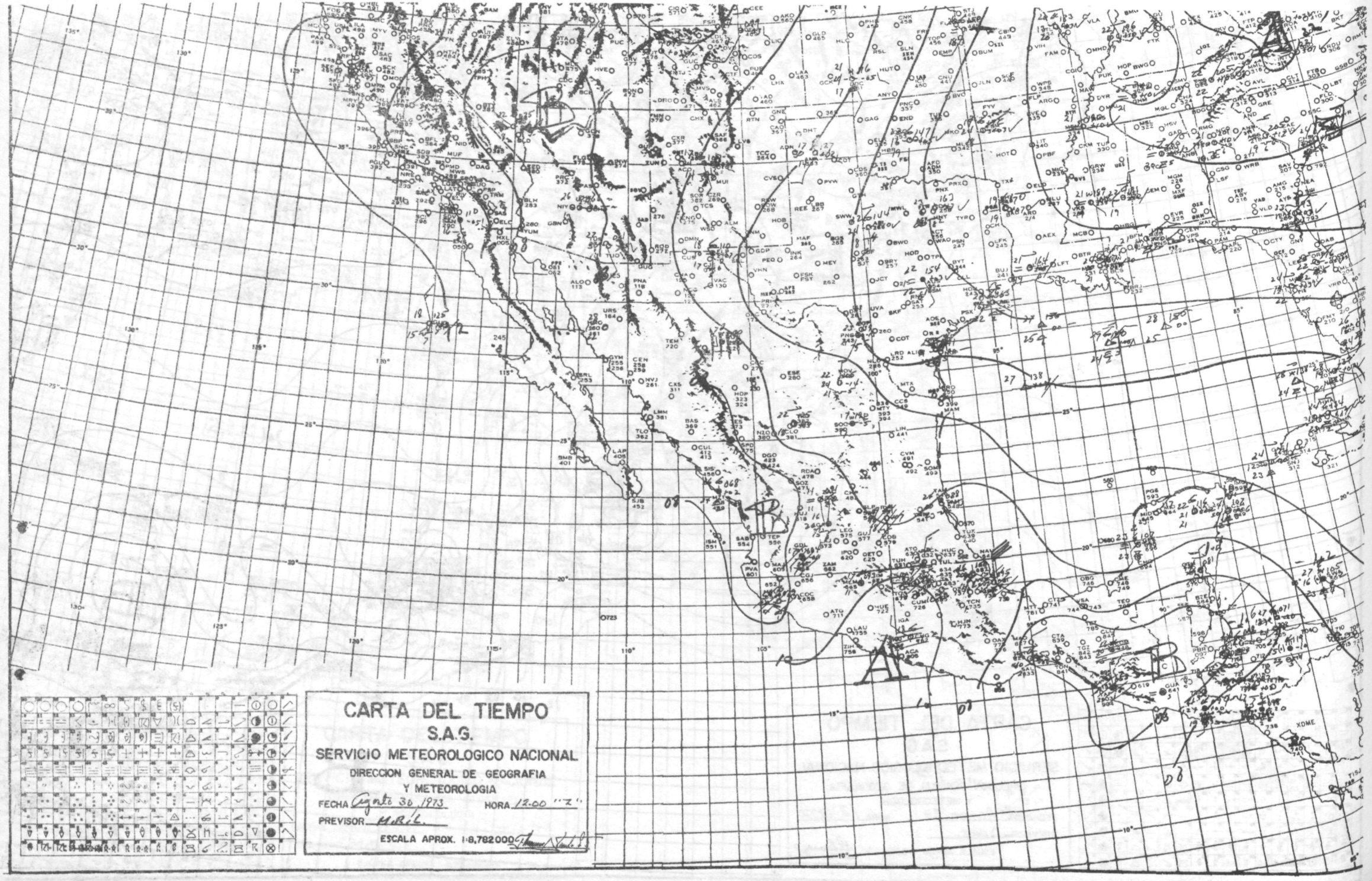
CARTA DEL TIEMPO
S.A.G.
SERVICIO METEOROLOGICO NACIONAL
DIRECCION GENERAL DE GEOGRAFIA
Y METEOROLOGIA
FECHA Agosto 30 1973
HORA 12.00 "Z"
PREVISOR M.R.L.
ESCALA APROX. 1:8,782000

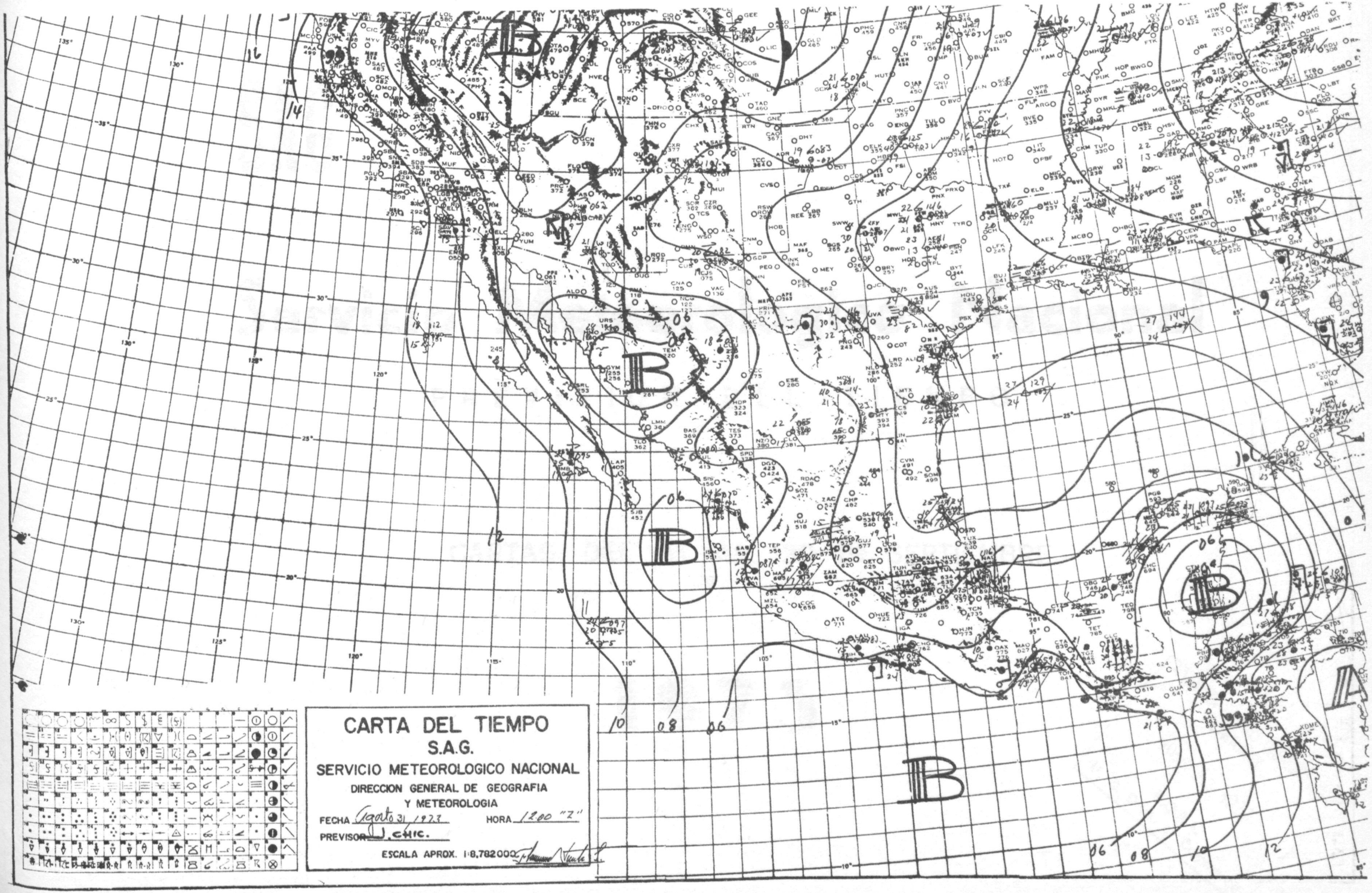
CARTA DEL TIEMPO
S.A.G.
SERVICIO METEOROLOGICO NACIONAL
DIRECCION GENERAL DE GEOGRAFIA
Y METEOROLOGIA
FECHA Agosto 31 1973
HORA 12.00 "Z"
PREVISOR J. CHIC.
ESCALA APROX. 1:8,782000