SAG

Servicio Meteorológico Nacional

PREVISION DEL TIEMPO

CARTAS DEL 1º AL 31 DE OCTUBRE

1973

ATMOSPHERIC SCIENCES
LIBRARY
APR 28 1975
N.O.A.A.
U. S. Dept. of Commerce

National Oceanic and Atmospheric Administration

ERRATA NOTICE

One or more conditions of the original document may affect the quality of the image, such as:

Discolored pages
Faded or light ink
Binding intrudes into the text

This has been a co-operative project between the NOAA Central Library and the Climate Database Modernization Program, National Climate Data Center (NCDC). To view the original document, please contact the NOAA Central Library in Silver Spring, MD at (301) 713-2607 x124 or Library.Reference@noaa.gov

HOV Services
Imaging Contractor
12200 Kiln Court
Beltsville, MD 20704-1387
July 23, 2010

S I N O P S I S M E T E O R O L O G I C A.

MES DE OCTUBRE.

Los primeros días se caracterizaron por haber predominado cielos despejados con --- excepción de lugares aislados de la Mesa Central en que se registraron nublados y - lluvias ligeras, incluyendo el Valle de México, básicamente dichas precipitaciones se verificaron durante la noche. La temperatura se mantuvo ligeramente alta principalmente en los estados del norte en donde fueron superiores a los 30 grados Cel--- sius. La presión varométrica nó superó los 1006 milibarios. Específicamente los - días asque se refiere este resumen es del lo al 3.
El día 4 practicamente no se caracterizó como nublado ya que predominaron cielos -- despejados y se registraron lluvias de muy poca importancia en lugares aislados de- Veracrúz.
El día 5 se observó una Masa de Aire Polar Continental sobre la parte media de los- Estados Unidos la cual tenía un desplazamiento lento hacia el sureste; un frente - frío delante provocaba nublados con lluvias sobre Chihuaua, Coahuila, Nuevo León y- Tamaulipas, como debido a que para el día 6 la masa de aire que nos interesa se movió francamente hacia el este únicamente afectó al litoral del Golfo de México, provocando Norte moderado con nublados y lluvias aisladas.
Para el día 8 se observó una Onda tropicál cuyo eje se encontraba orientado Noreste/ Suroeste, favoreciendo nublados con lluvias sobre la península de Yucatán, Tabasco, Oaxaca y Chiapas, en el resto se mantuvo de despejado a medio nublado y consecuente caluroso.
El día 9 debido a la humedad dejada por la Onda tropical, se verificaron lluvias en el extremo Sur de la Mesa Central, Sur de ambos litorales y Península de Yucatán.
El día 10 se observo que la humedad se corrió hasta el Valle de México, por lo que las lluvias se presentáron en los estados del Sureste y parte de la mesa Central.
Con referencia a la temperatura, esta disminuyó ligeramente en el litoral del Golfo de México y Valle de México.
Durante el día 12 un cinturón de bajas presiones cubrió todo el País, Observandose ligeras lluvias en lugares aislados de Tamaulipas y Veracrúz . En el resto del -- país se mantenía despejado.
Similares condiciones continuaron el día 13.
El día 14 se observó la entrada de una Masa de Aire Polar Continental en la cual - se movió rápidamente sobre la vertiente del golfo de México causando nublados con lluvias en dicho lugar, así como en la porción media de la Mesa del Norte y Valle de México.

El día 15 se notó que la temperatura había descendido en los lugares antes mencionados y que la presencia de nublados y lluvias había hecho más extensa. Similares

MES DE OCTUBRE

condiciones continuaron hasta el día 17 en que la cantidad de humedad comenzó a disminuir por lo que consecuentemente las lluvias y los nublados tendían a desaparecer Condiciones similares caracterizaronn el día 18.
El día 19 se mantuvo despejado y caluroso.
El día 20 observó la entrada de una Masa de Aire Frío y una baja de presion activa sobre el Golfo de Honduras causando ambos fenómenos nubosidad y lluvias en la mayor parte del País con excepción de los estados del Norte.
Para el día 21 decreció ligeramente la cantidad de humedad aunque si se observó marcado descenso de temperatura. Condiciones similares continuaron hasta el día 25.
El día 26 continuó nublado y lluvioso en forma ligera en la vertiente del Golfo de = México y Mesa Central y Valle de México, debido a la Masade Aire frío antes mencionada y a la zona intertropical de convergencia.
Durante los días 27, 28 y 29 se mantuvo de despejado a medio nublado, con excepción de lugares aislados de la mesa del Norte en que se registraron lluvias de poca im--- portancia.
El día 30 comenzó a cubrir la región Noroeste una Masa de Aire Polar con un frente - frío activo, que favorecía lluvias sobre la región Norte del País.
El día 31 continuó en similares condiciones y ya se observaba Norte moderado en el-- Estado de Tamaulipas.

AÑO 1973.

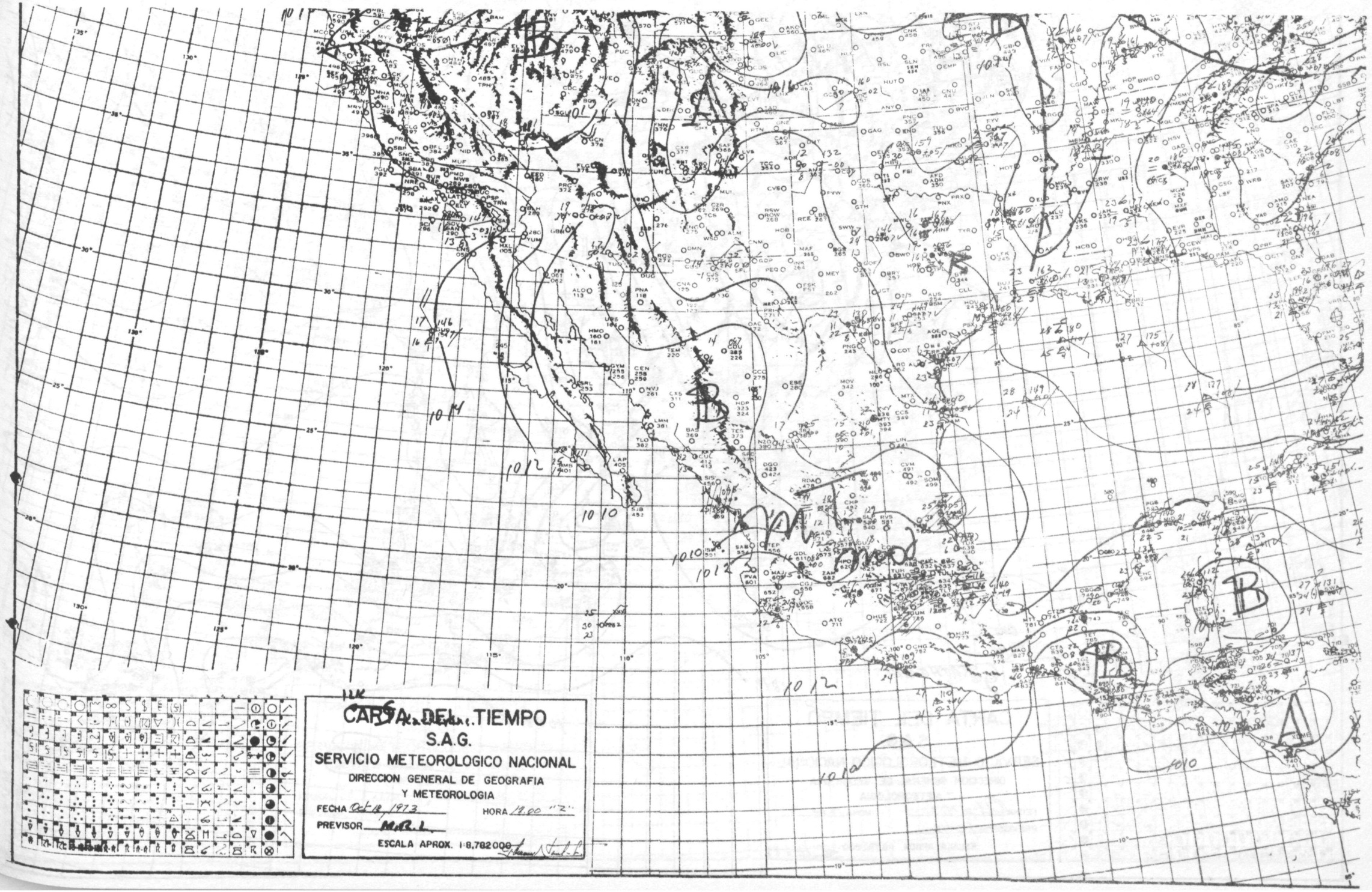
CARTA DEL TIEMPO
S.A.G.
SERVICIO METEOROLOGICO NACIONAL
DIRECCION GENERAL DE GEOGRAFIA
Y METEOROLOGIA
FECHA Oct 18, 1973
HORA 19.00 "Z"
PREVISOR M.R.L.
ESCALA APROX. 1:8,782000

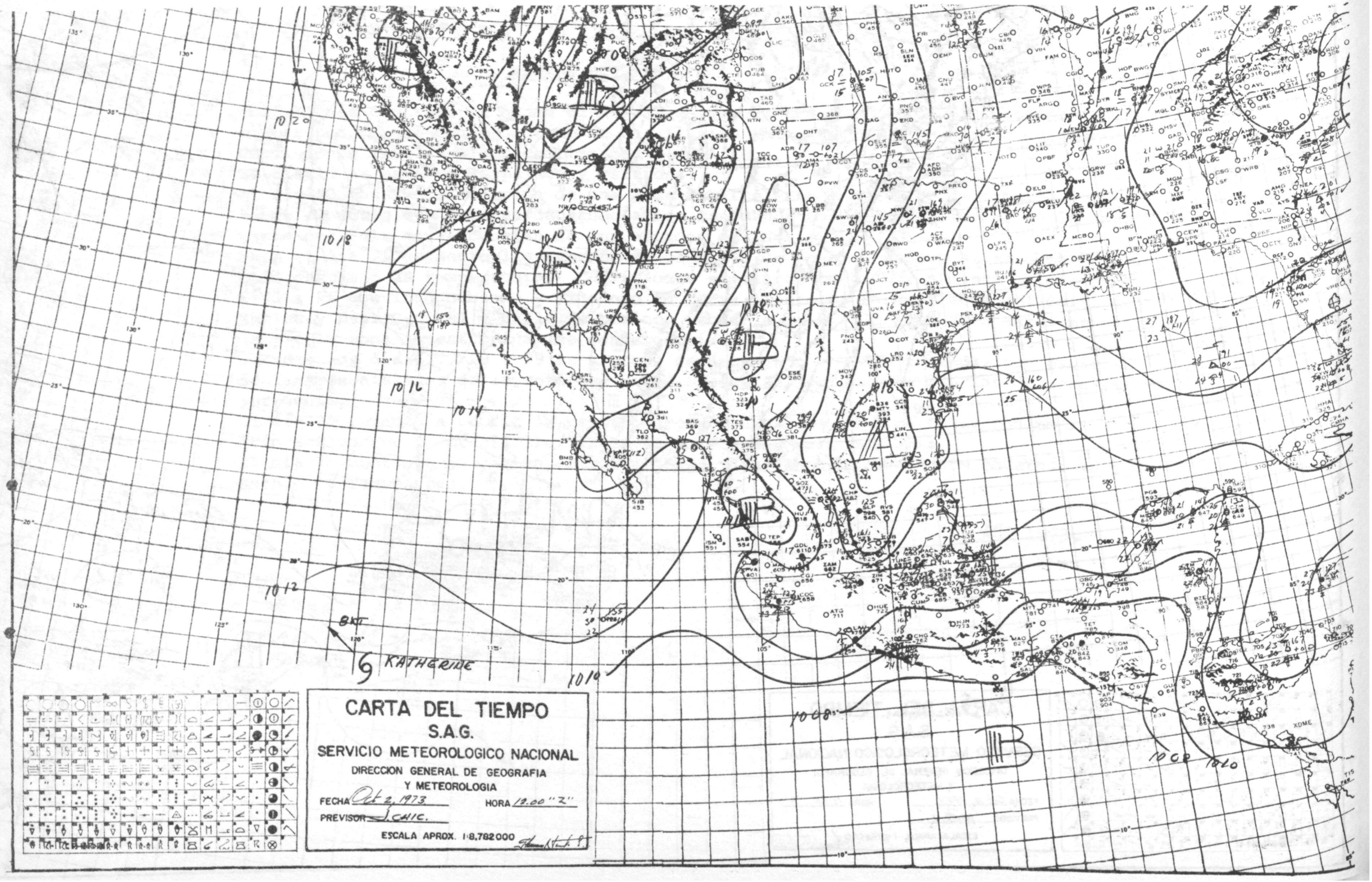
CARTA DEL TIEMPO
S.A.G.
SERVICIO METEOROLOGICO NACIONAL
DIRECCION GENERAL DE GEOGRAFIA
Y METEOROLOGIA
FECHA Oct 2, 1973
HORA 12.00 "Z"
PREVISOR J. CHIC.
ESCALA APROX. 1:8,782000
KATHERINE
8KT
1020
1018
1016
1014
1012
1010
1008
1006
1010

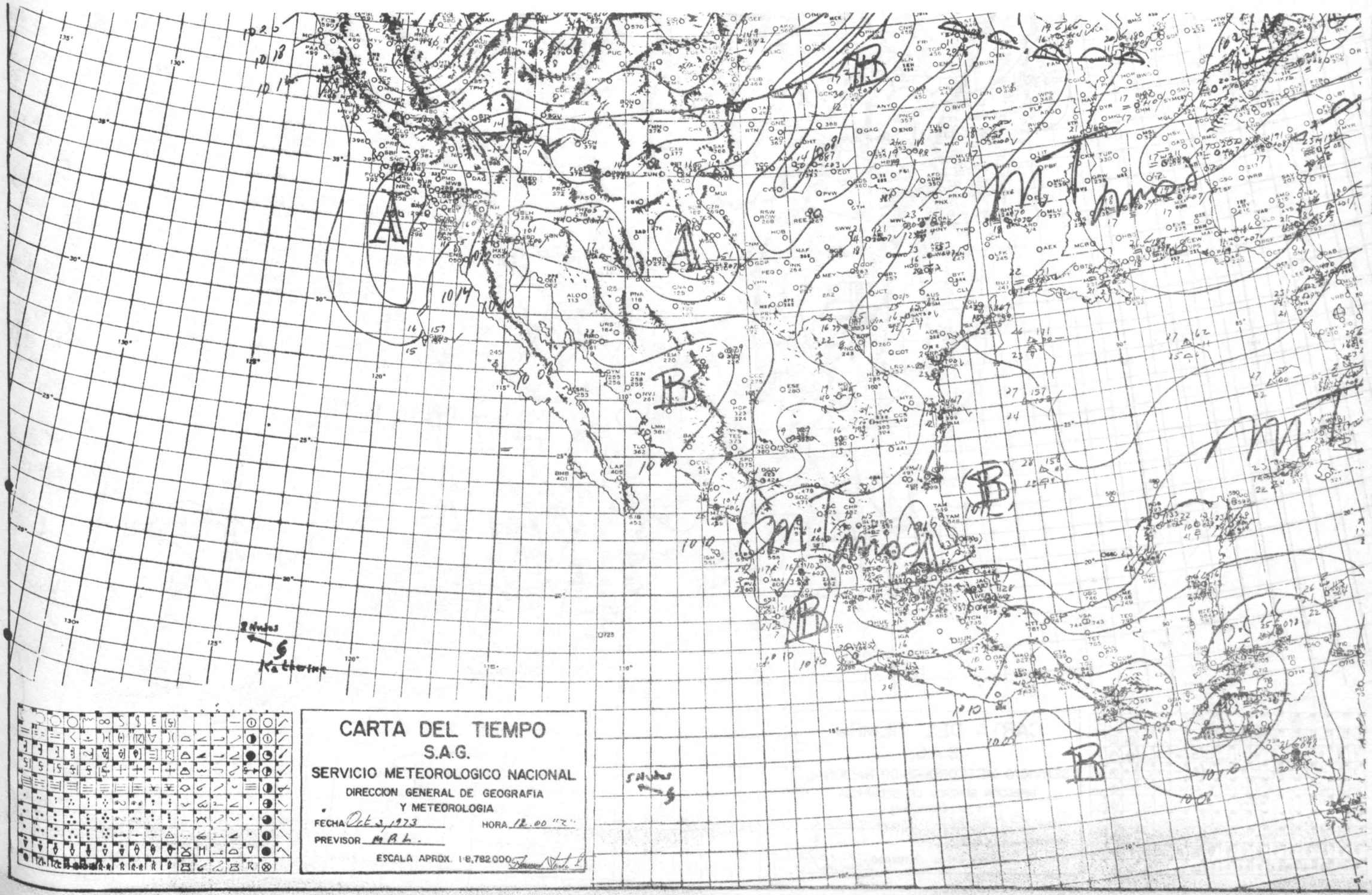
CARTA DEL TIEMPO
S.A.G.
SERVICIO METEOROLOGICO NACIONAL
DIRECCION GENERAL DE GEOGRAFIA
Y METEOROLOGIA
FECHA Oct 3, 1973
HORA 12.00 "Z"
PREVISOR M.R.L.
ESCALA APROX. 1:8,782,000

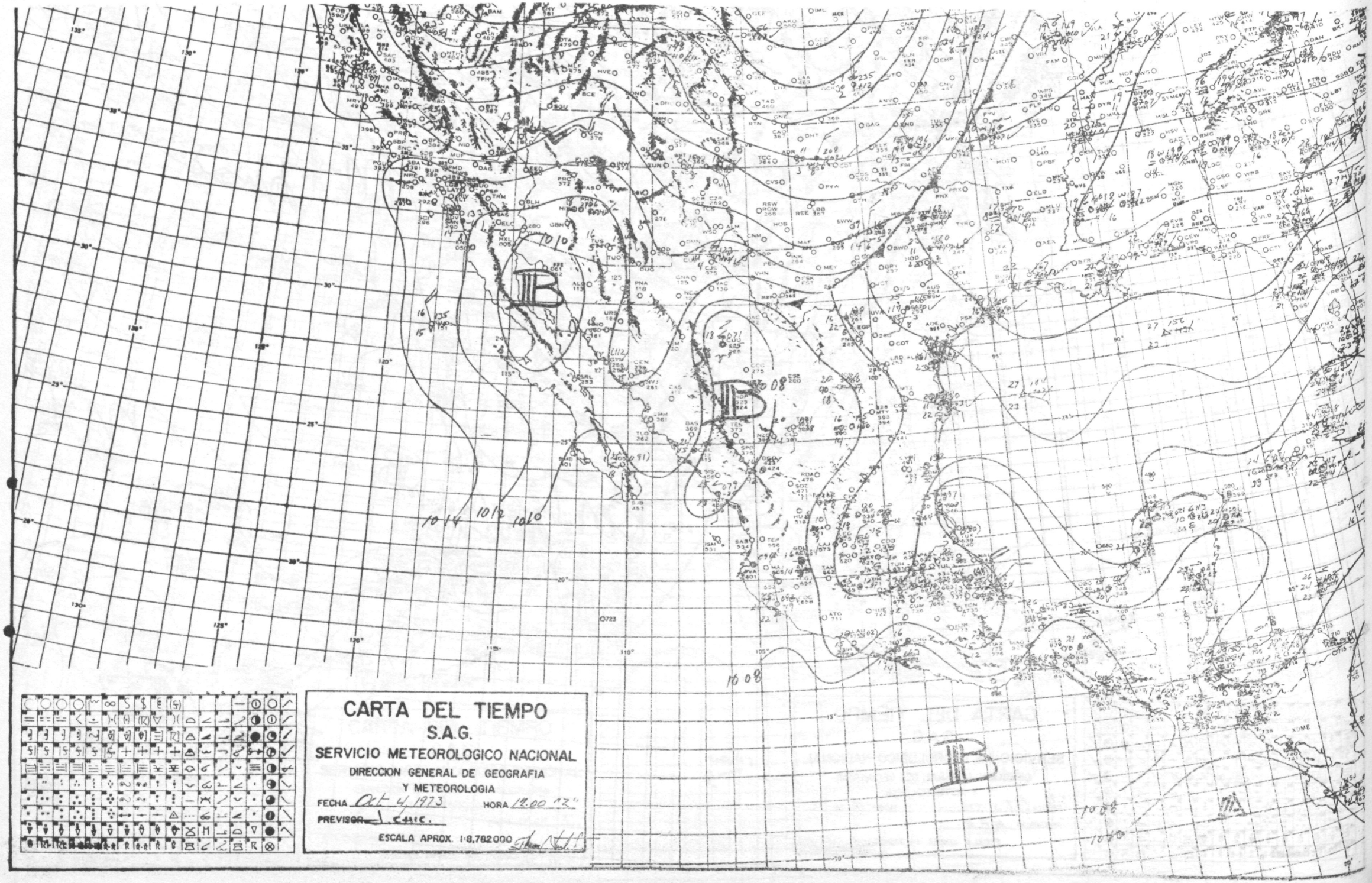
CARTA DEL TIEMPO
S.A.G.
SERVICIO METEOROLOGICO NACIONAL
DIRECCION GENERAL DE GEOGRAFIA
Y METEOROLOGIA
FECHA Oct 4 1973
HORA 12.00 TZ
PREVISOR
ESCALA APROX. 1:8,782,000

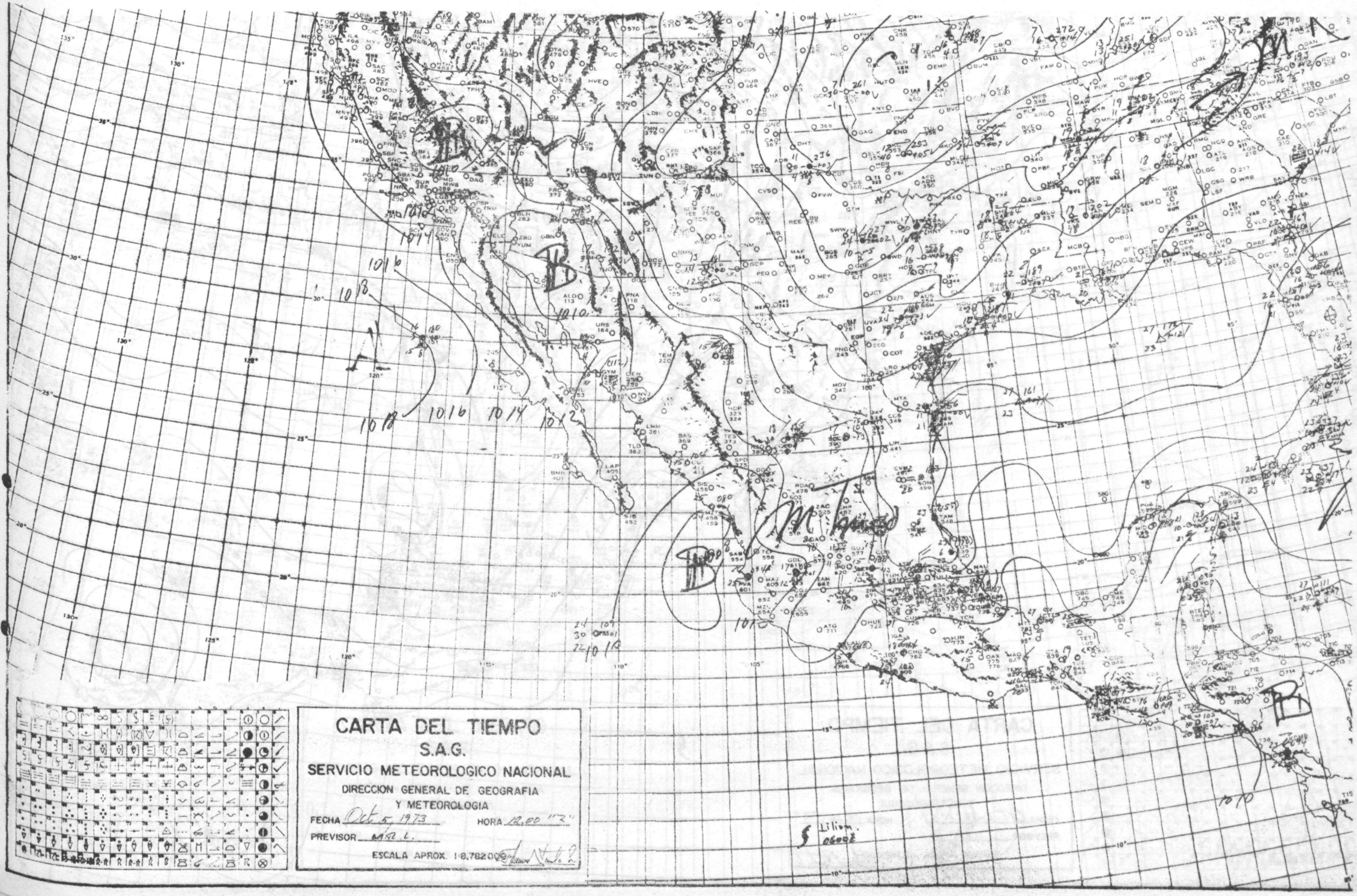
CARTA DEL TIEMPO
S.A.G.
SERVICIO METEOROLOGICO NACIONAL
DIRECCION GENERAL DE GEOGRAFIA
Y METEOROLOGIA
FECHA Oct. 5, 1973
HORA 12.00 "Z"
PREVISOR
ESCALA APROX. 1:8,782,000

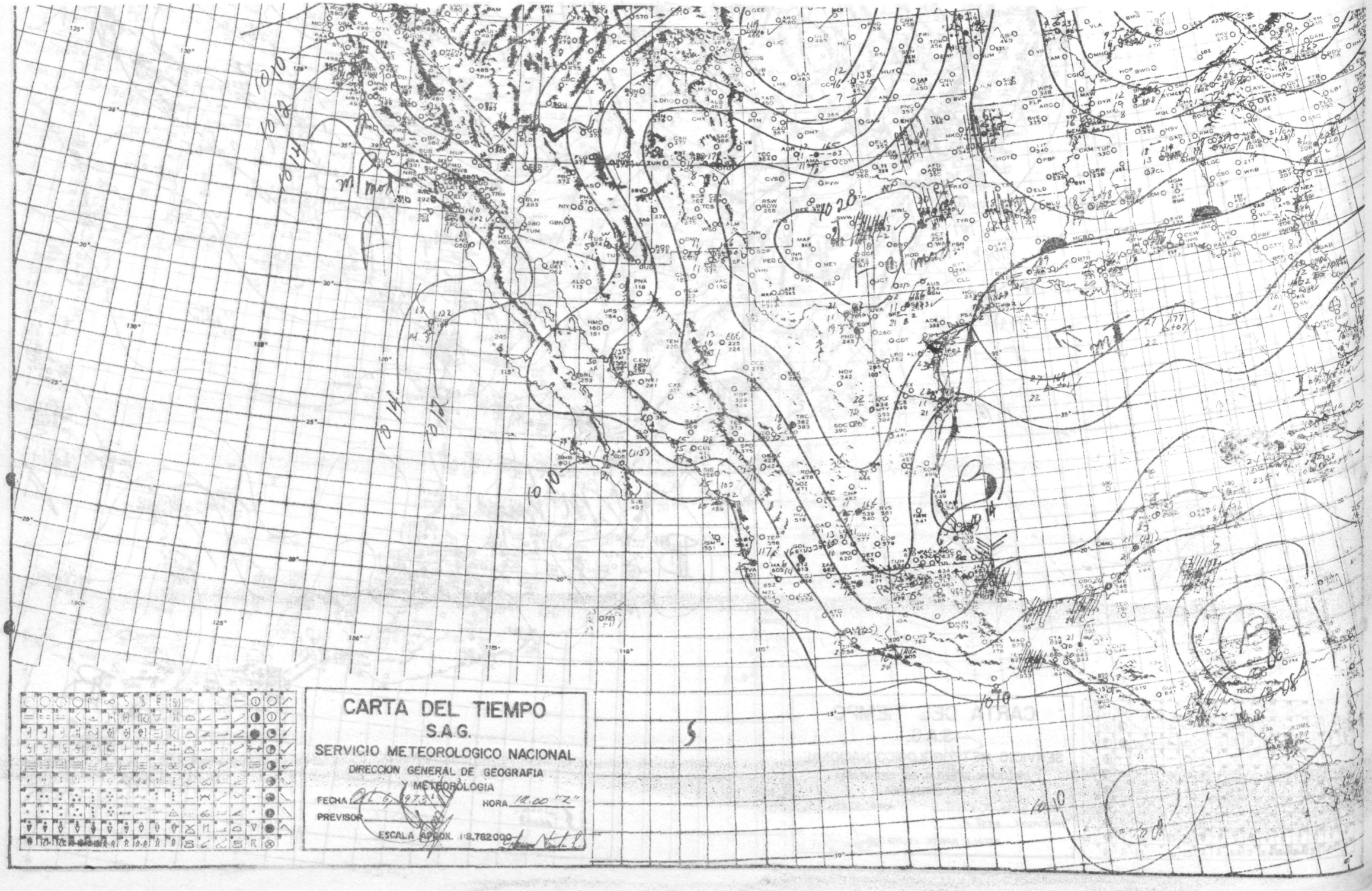
CARTA DEL TIEMPO
S.A.G.
SERVICIO METEOROLOGICO NACIONAL
DIRECCION GENERAL DE GEOGRAFIA
Y METEOROLOGIA
FECHA
HORA 12.00 "Z"
PREVISOR
ESCALA APROX. 1:8.782000

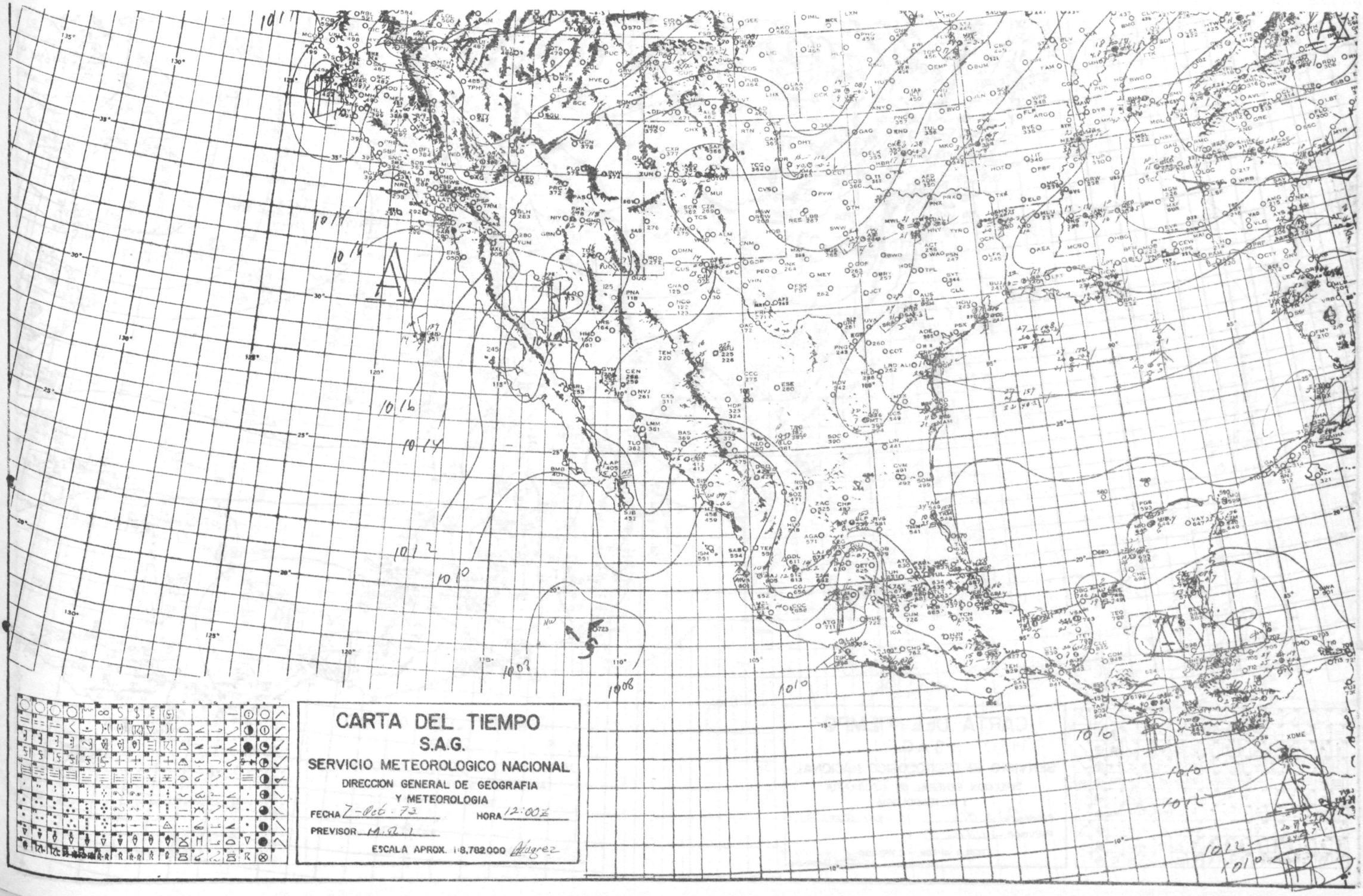
CARTA DEL TIEMPO
S.A.G.
SERVICIO METEOROLOGICO NACIONAL
DIRECCION GENERAL DE GEOGRAFIA
Y METEOROLOGIA
FECHA 7-Oct.-73
HORA 12:00Z
PREVISOR M.R.I.
ESCALA APROX. 1:8,782.000

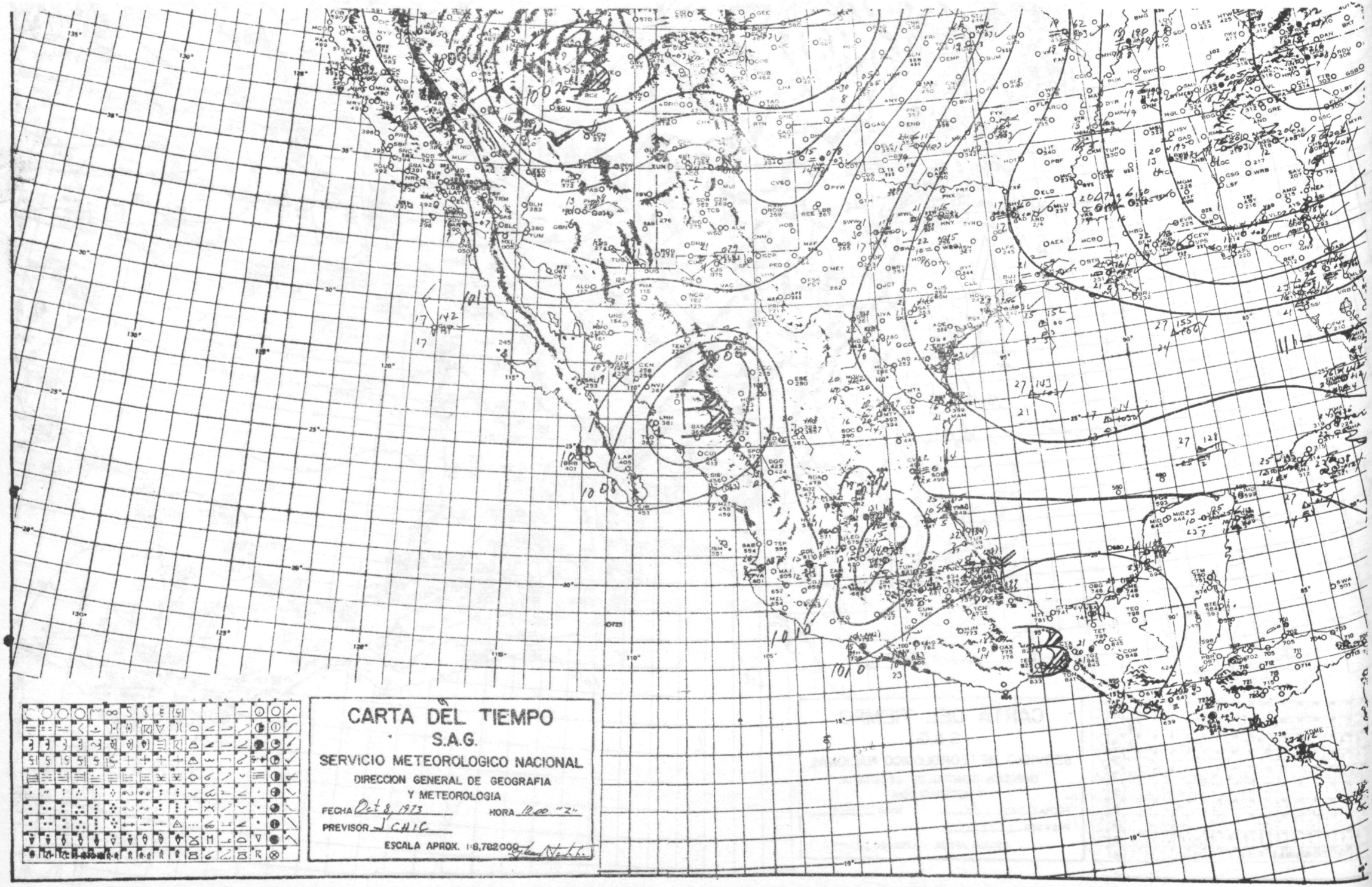
CARTA DEL TIEMPO
S.A.G.
SERVICIO METEOROLOGICO NACIONAL
DIRECCION GENERAL DE GEOGRAFIA
Y METEOROLOGIA
FECHA Oct 8, 1973
HORA 12.00 "Z"
PREVISOR J CHIC
ESCALA APROX. 1:8,782000

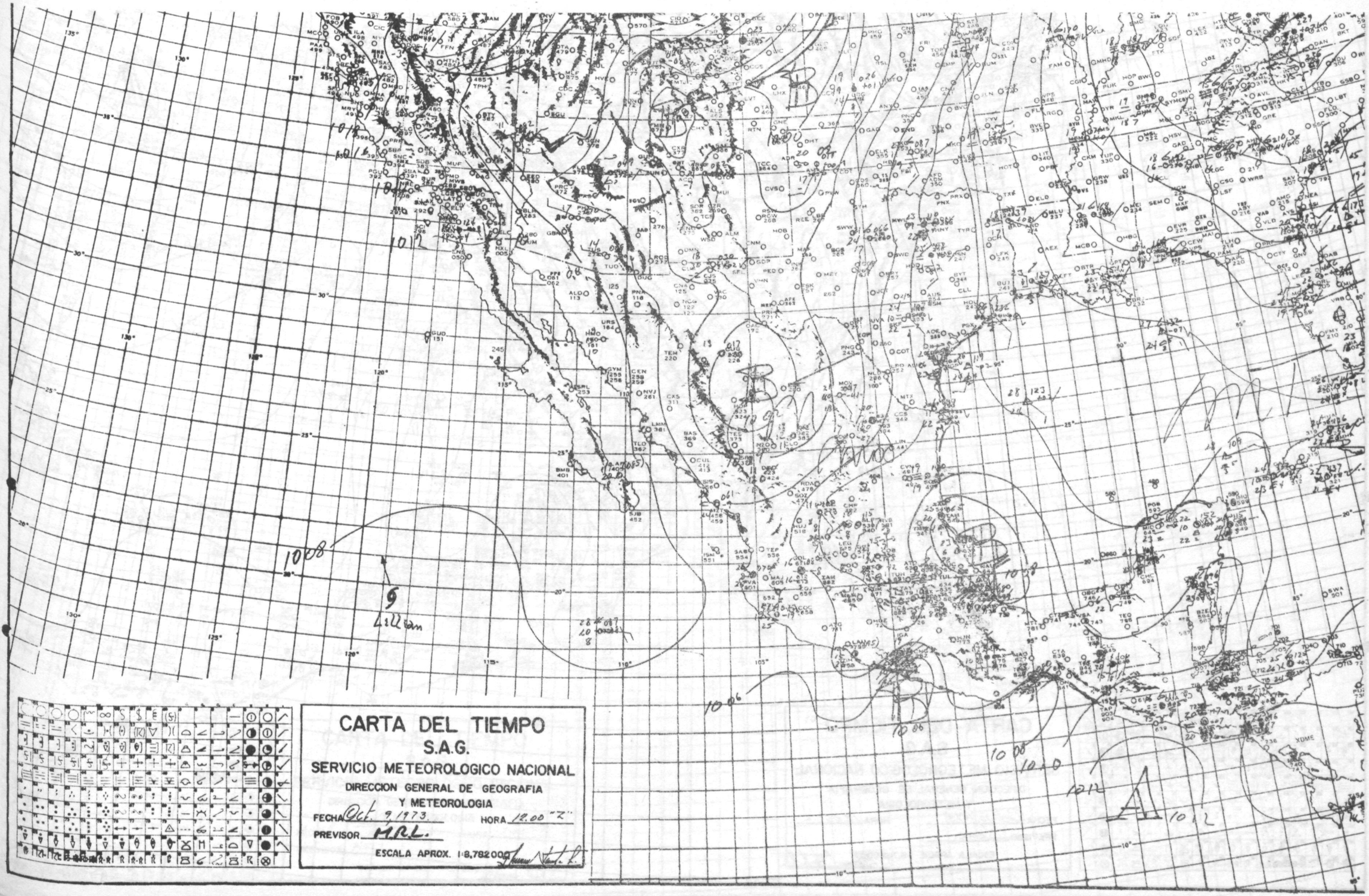
CARTA DEL TIEMPO
S.A.G.
SERVICIO METEOROLOGICO NACIONAL
DIRECCION GENERAL DE GEOGRAFIA
Y METEOROLOGIA
FECHA Oct. 9/1973.
HORA 12.00 "Z"
PREVISOR M.R.L.
ESCALA APROX. 1:8,782000

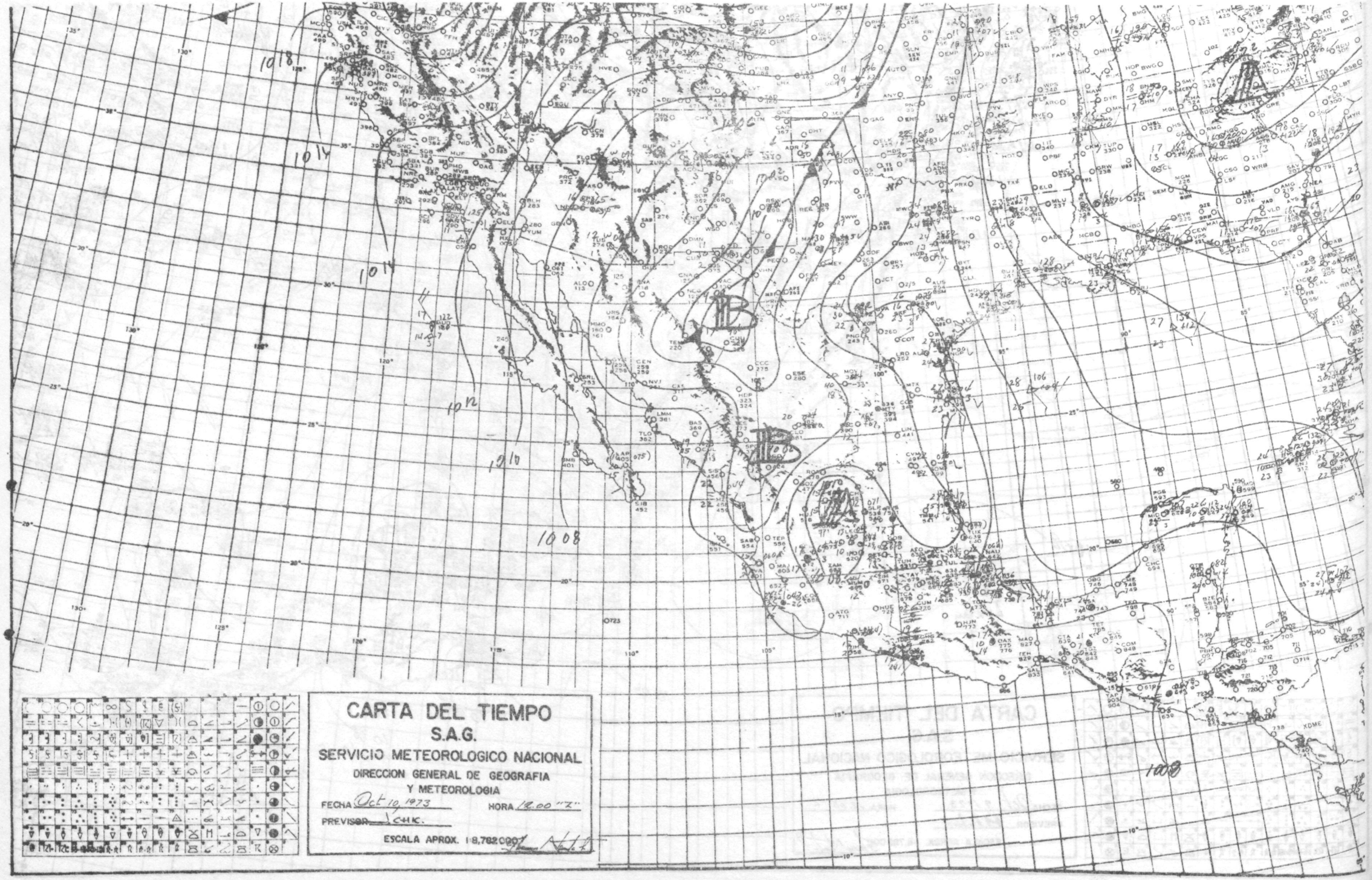
CARTA DEL TIEMPO
S.A.G.
SERVICIO METEOROLOGICO NACIONAL
DIRECCION GENERAL DE GEOGRAFIA
Y METEOROLOGIA
FECHA Oct 10, 1973
HORA 12.00 "Z"
PREVISOR CHK.
ESCALA APROX. 1:8,762,000

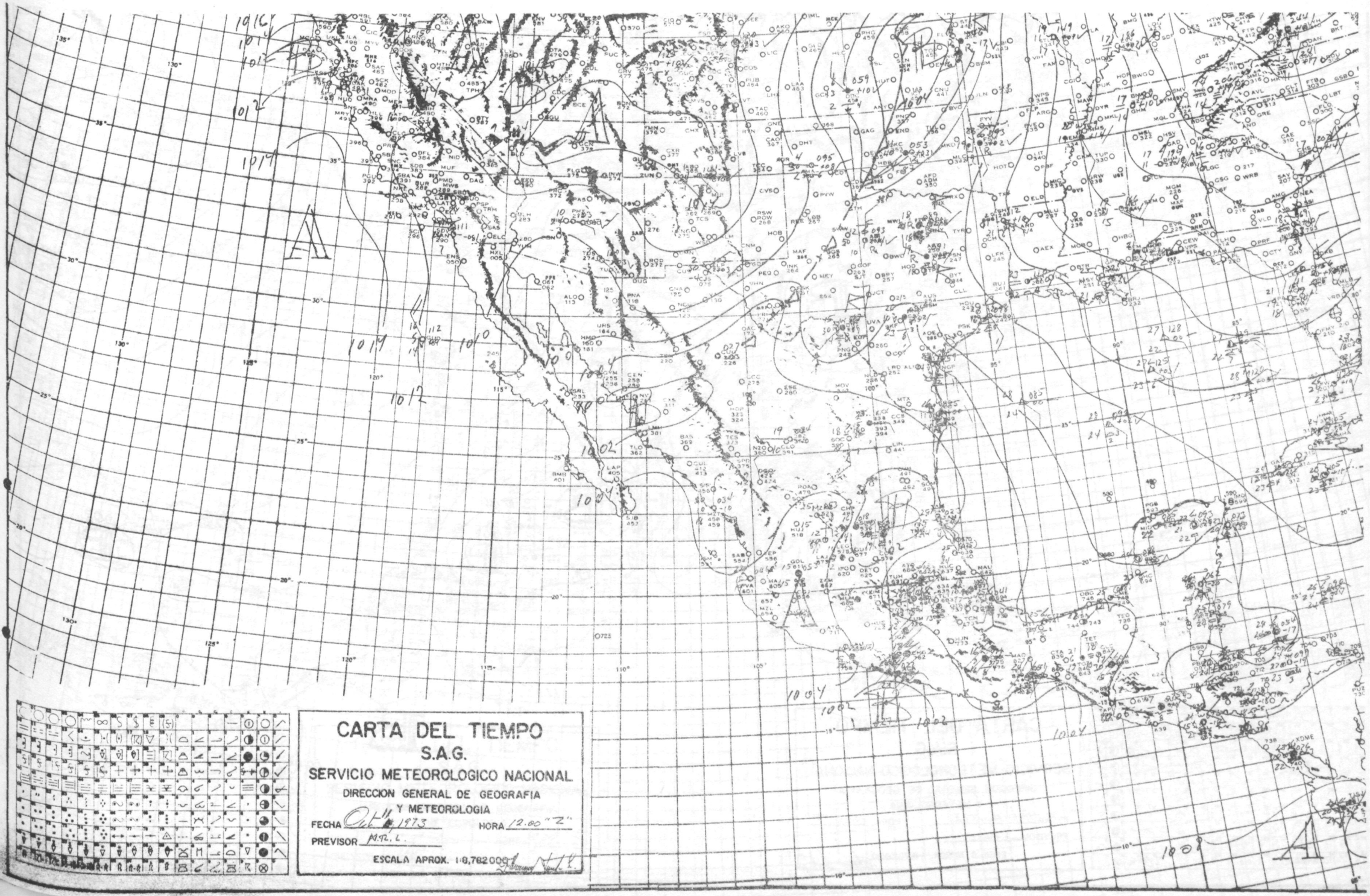
CARTA DEL TIEMPO
S.A.G.
SERVICIO METEOROLOGICO NACIONAL
DIRECCION GENERAL DE GEOGRAFIA
Y METEOROLOGIA
FECHA Oct 11 1973
HORA 12.00 "Z"
PREVISOR M.R.L.
ESCALA APROX. 1:8,782000

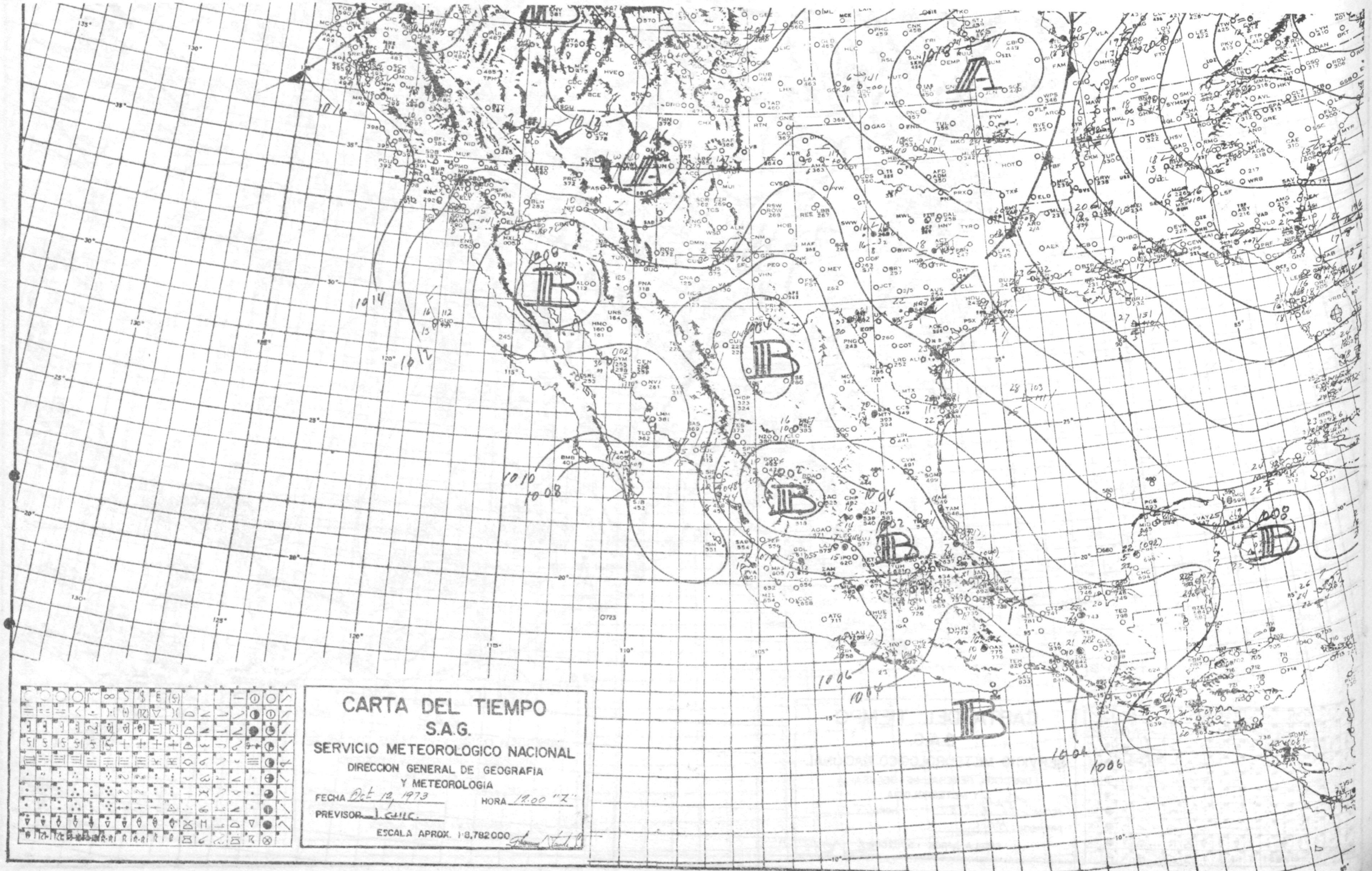
CARTA DEL TIEMPO
S.A.G.
SERVICIO METEOROLOGICO NACIONAL
DIRECCION GENERAL DE GEOGRAFIA
Y METEOROLOGIA
FECHA Oct 12, 1973
HORA 12.00 "Z"
PREVISOR J. Guic.
ESCALA APROX. 1:8,782000

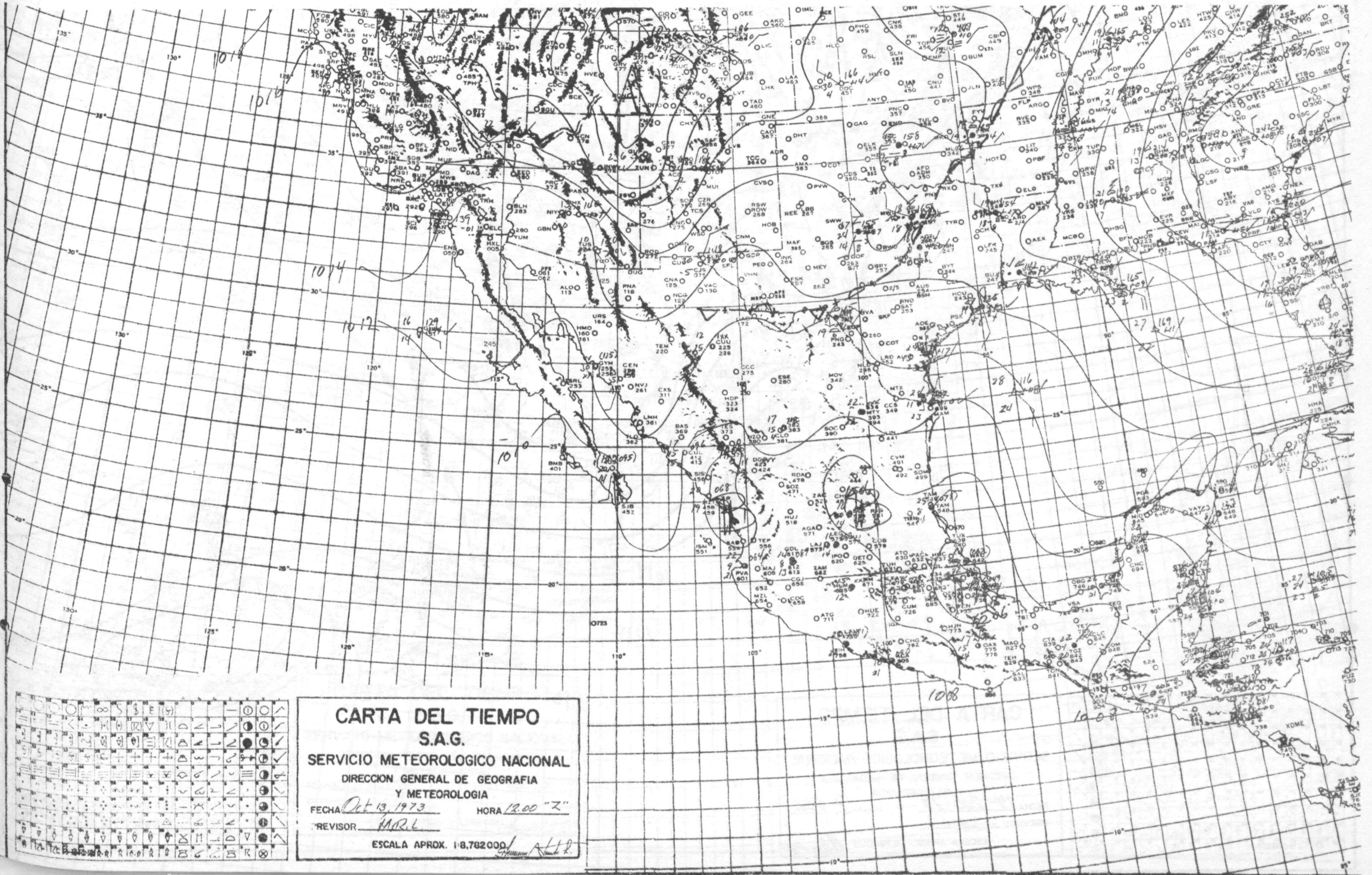
CARTA DEL TIEMPO
S.A.G.
SERVICIO METEOROLOGICO NACIONAL
DIRECCION GENERAL DE GEOGRAFIA
Y METEOROLOGIA
FECHA Oct 13, 1973
HORA 12.00 "Z"
REVISOR MARL
ESCALA APROX. 1:8,782000

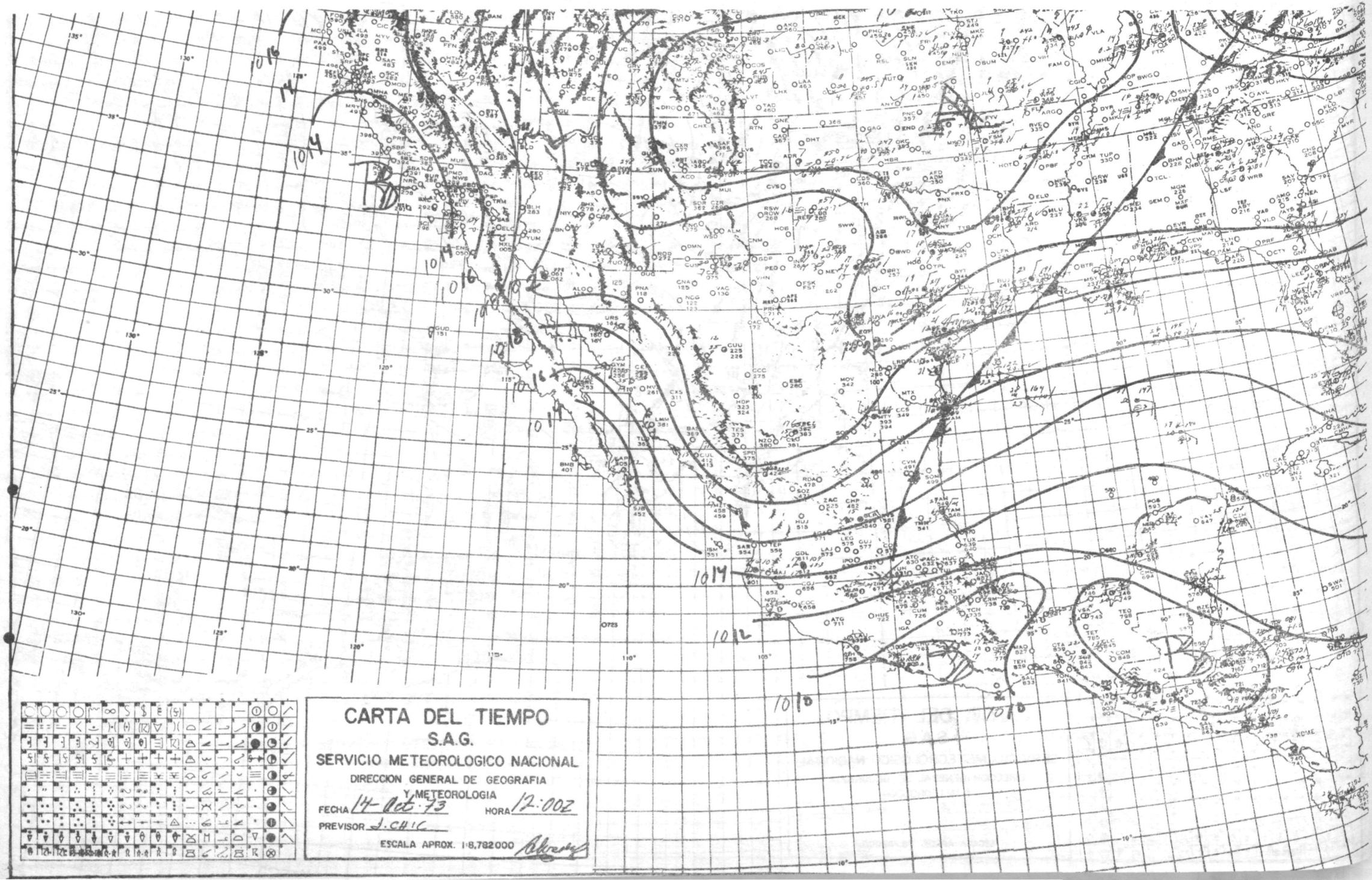
CARTA DEL TIEMPO
S.A.G.
SERVICIO METEOROLOGICO NACIONAL
DIRECCION GENERAL DE GEOGRAFIA
Y METEOROLOGIA
FECHA 14 Oct 73
HORA 12:00Z
PREVISOR J. CHIC
ESCALA APROX. 1:8,782000

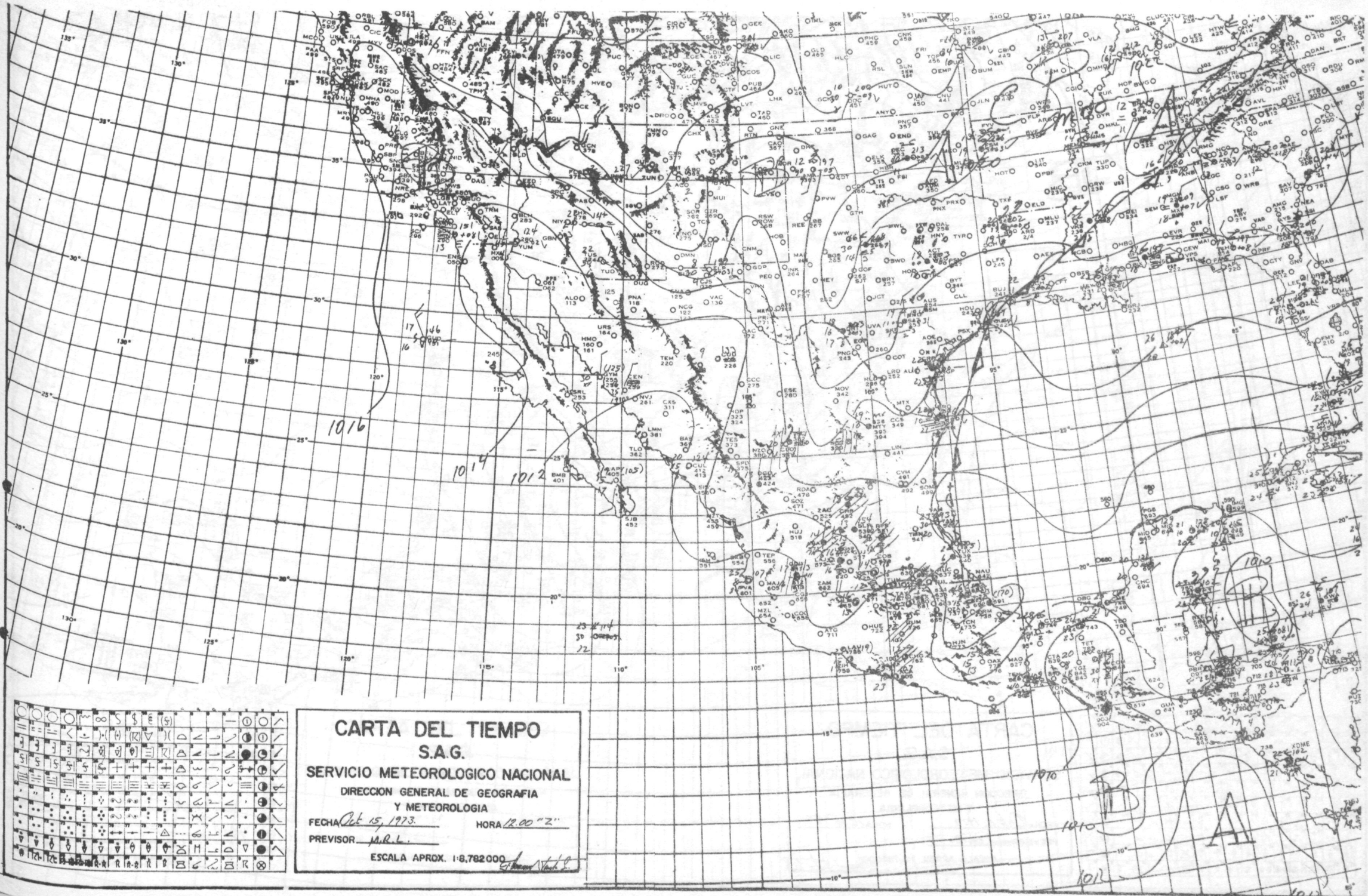
CARTA DEL TIEMPO
S.A.G.
SERVICIO METEOROLOGICO NACIONAL
DIRECCION GENERAL DE GEOGRAFIA
Y METEOROLOGIA
FECHA Oct. 15, 1973.
HORA 12.00 "Z"
PREVISOR M.R.L.
ESCALA APROX. 1:8,782000

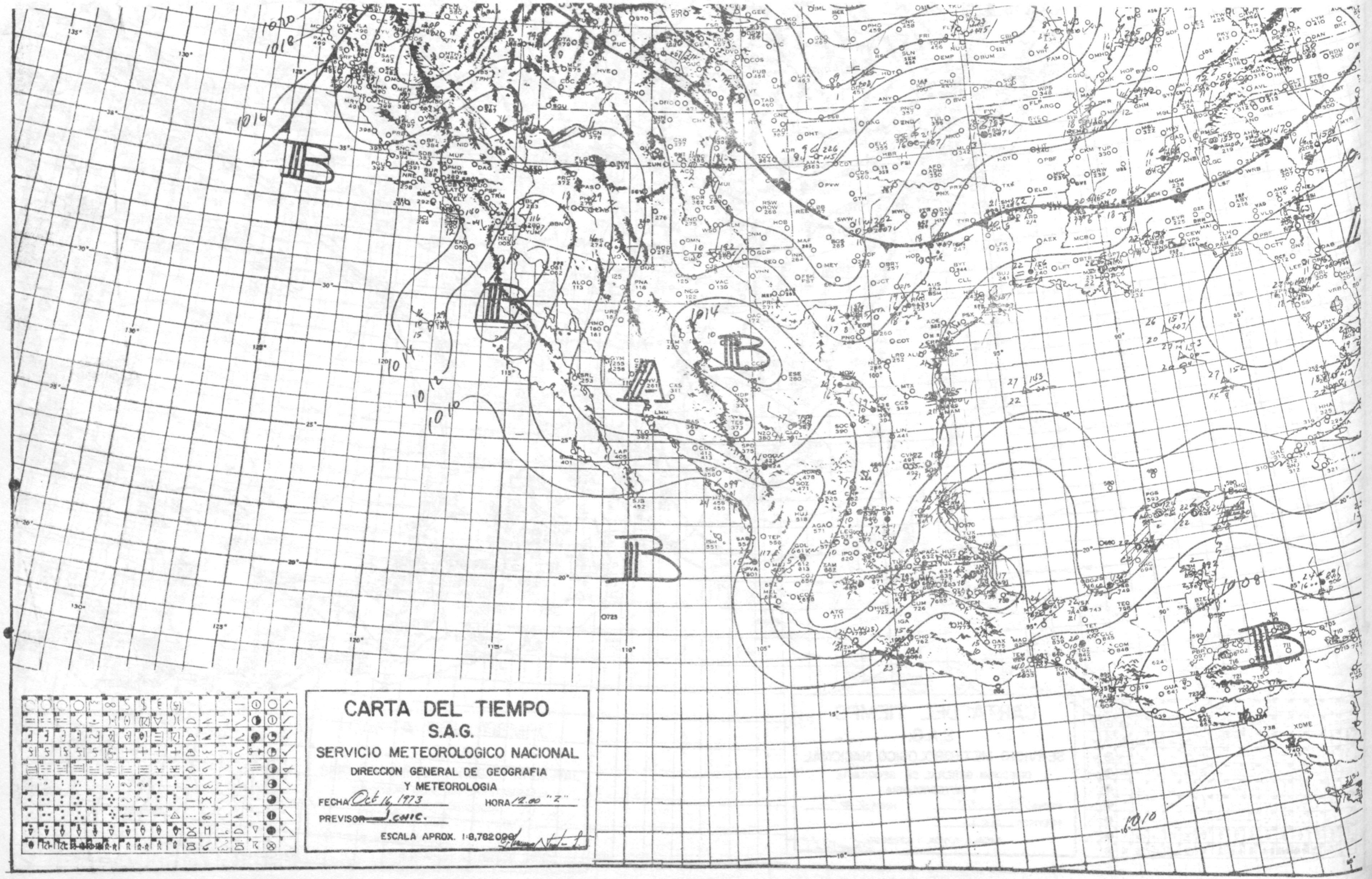
CARTA DEL TIEMPO
S.A.G.
SERVICIO METEOROLOGICO NACIONAL
DIRECCION GENERAL DE GEOGRAFIA
Y METEOROLOGIA
FECHA Oct 16, 1973
HORA 12.00 "Z"
PREVISOR J. CHIC.
ESCALA APROX. 1:8,782 000

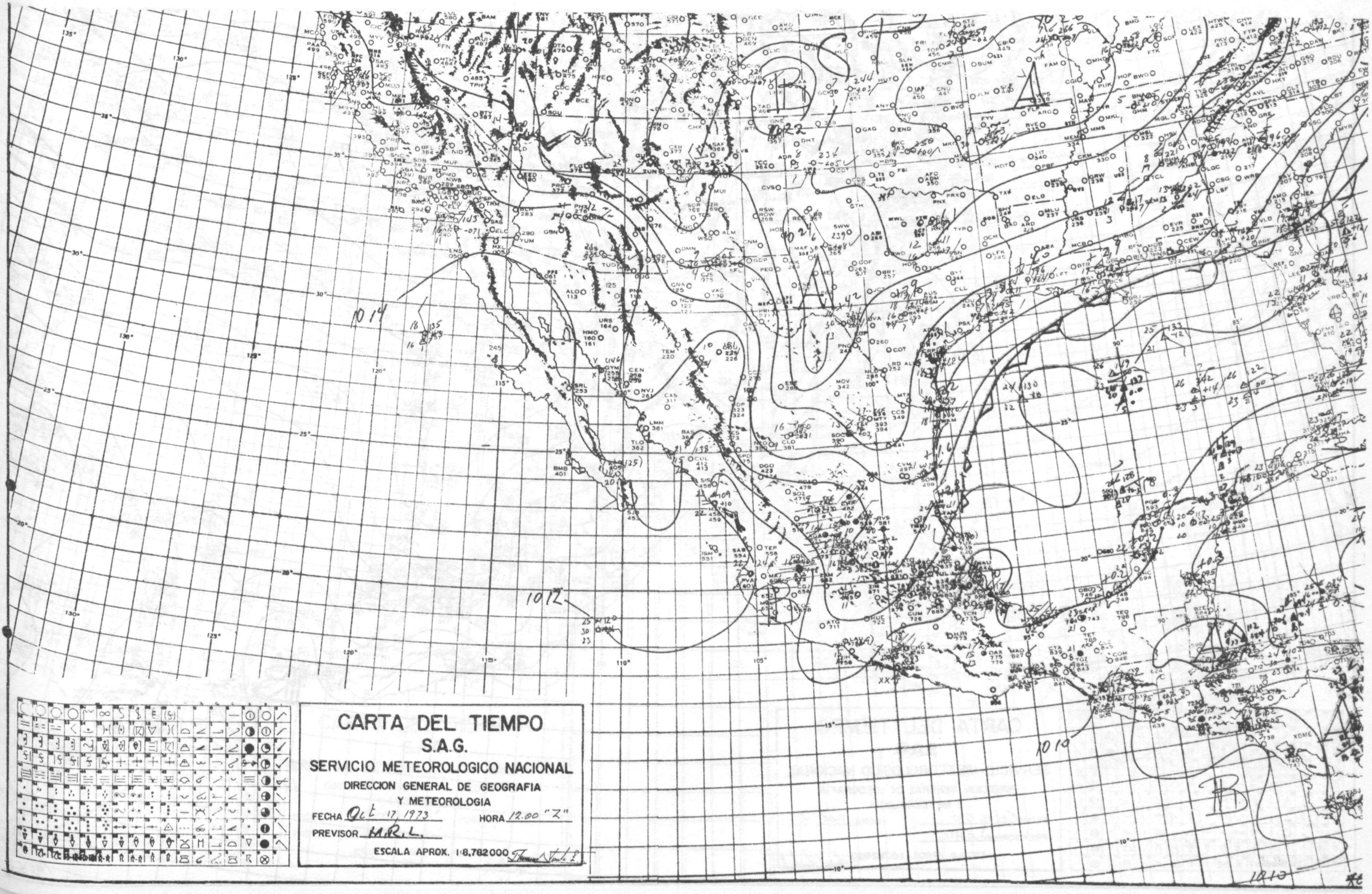
CARTA DEL TIEMPO
S.A.G.
SERVICIO METEOROLOGICO NACIONAL
DIRECCION GENERAL DE GEOGRAFIA
Y METEOROLOGIA
FECHA Oct 17, 1973
HORA 12.00 "Z"
PREVISOR M.R.L.
ESCALA APROX. 1:8,782000

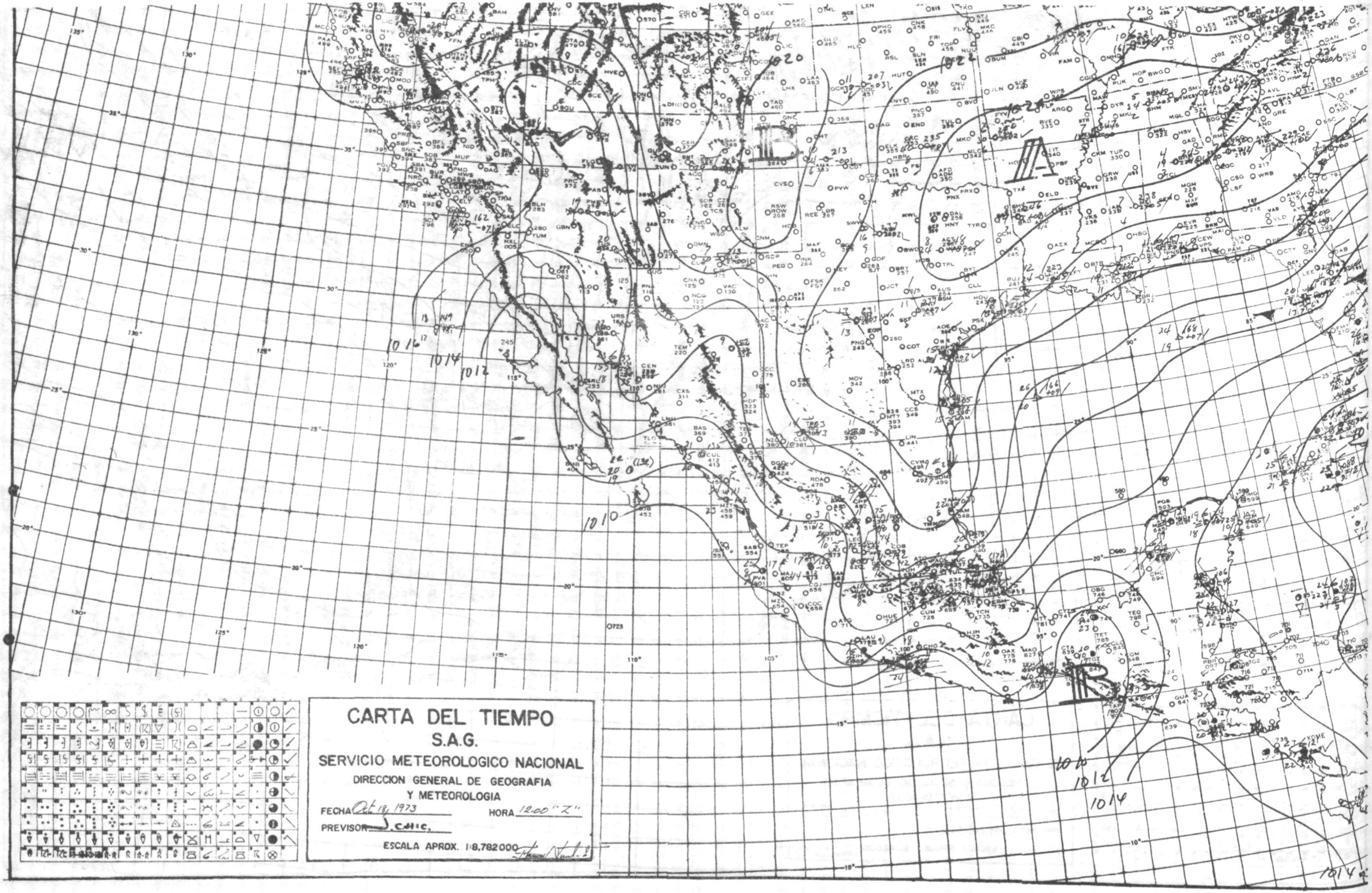
CARTA DEL TIEMPO
S.A.G.
SERVICIO METEOROLOGICO NACIONAL
DIRECCION GENERAL DE GEOGRAFIA
Y METEOROLOGIA
FECHA Oct 18, 1973
HORA 12:00 "Z"
PREVISOR J. CHIC.
ESCALA APROX. 1:8,782000

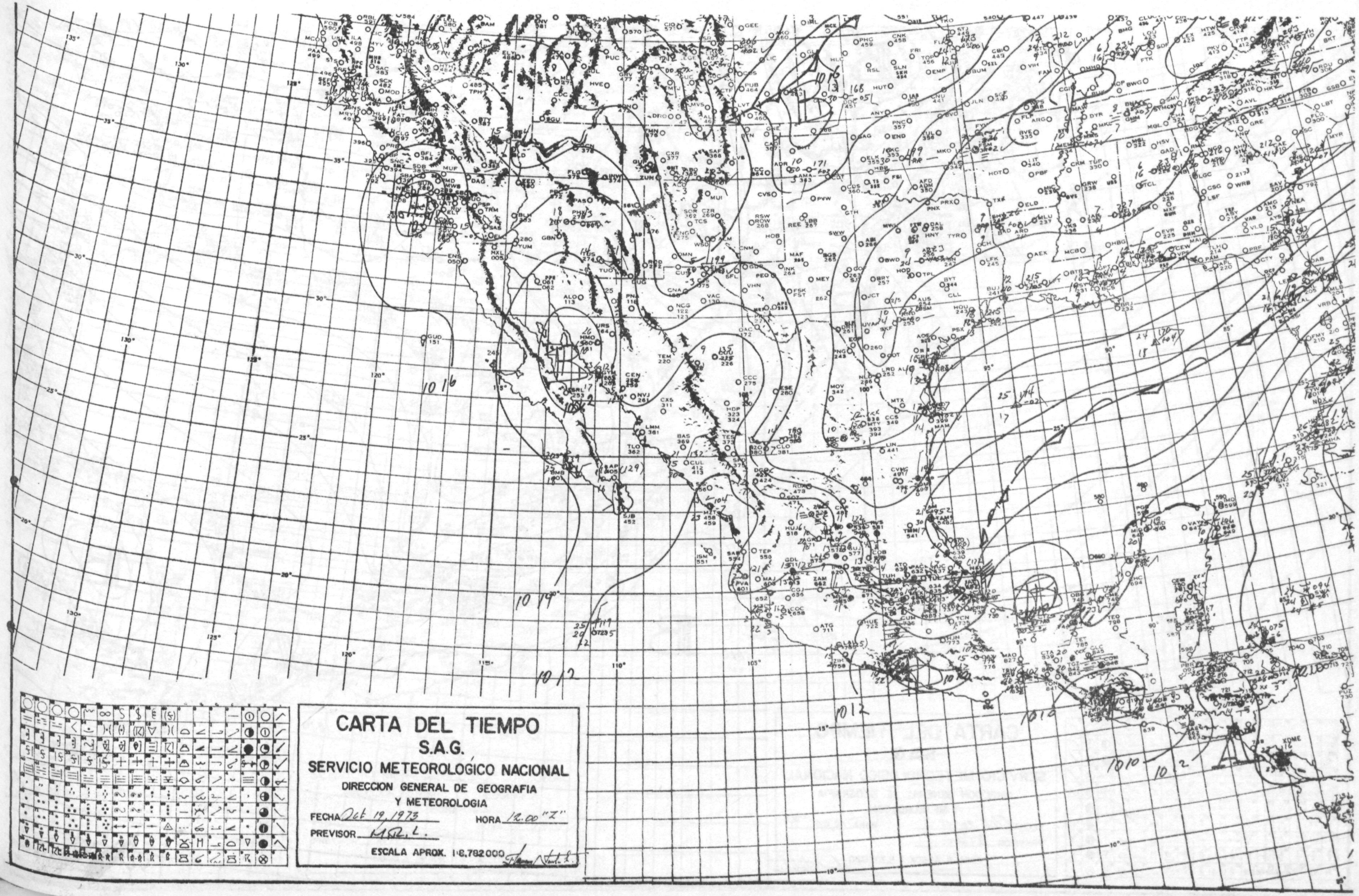
CARTA DEL TIEMPO
S.A.G.
SERVICIO METEOROLOGICO NACIONAL
DIRECCION GENERAL DE GEOGRAFIA
Y METEOROLOGIA
FECHA Oct 19, 1973
HORA 12.00 "Z"
PREVISOR
ESCALA APROX. 1:8,782,000

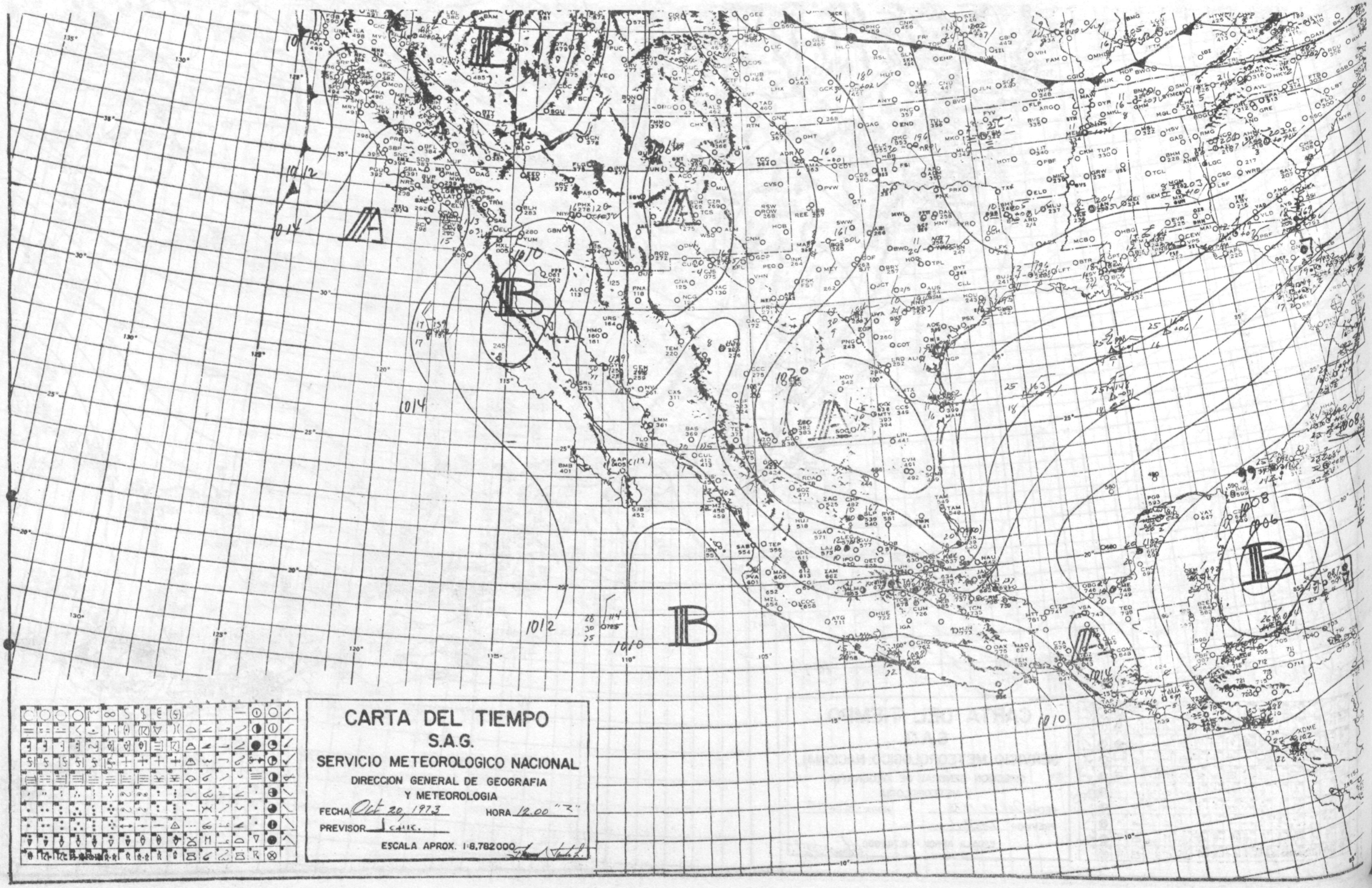
CARTA DEL TIEMPO
S.A.G.
SERVICIO METEOROLOGICO NACIONAL
DIRECCION GENERAL DE GEOGRAFIA
Y METEOROLOGIA
FECHA Oct 20, 1973
HORA 12.00 "Z"
PREVISOR
ESCALA APROX. 1:8,782000

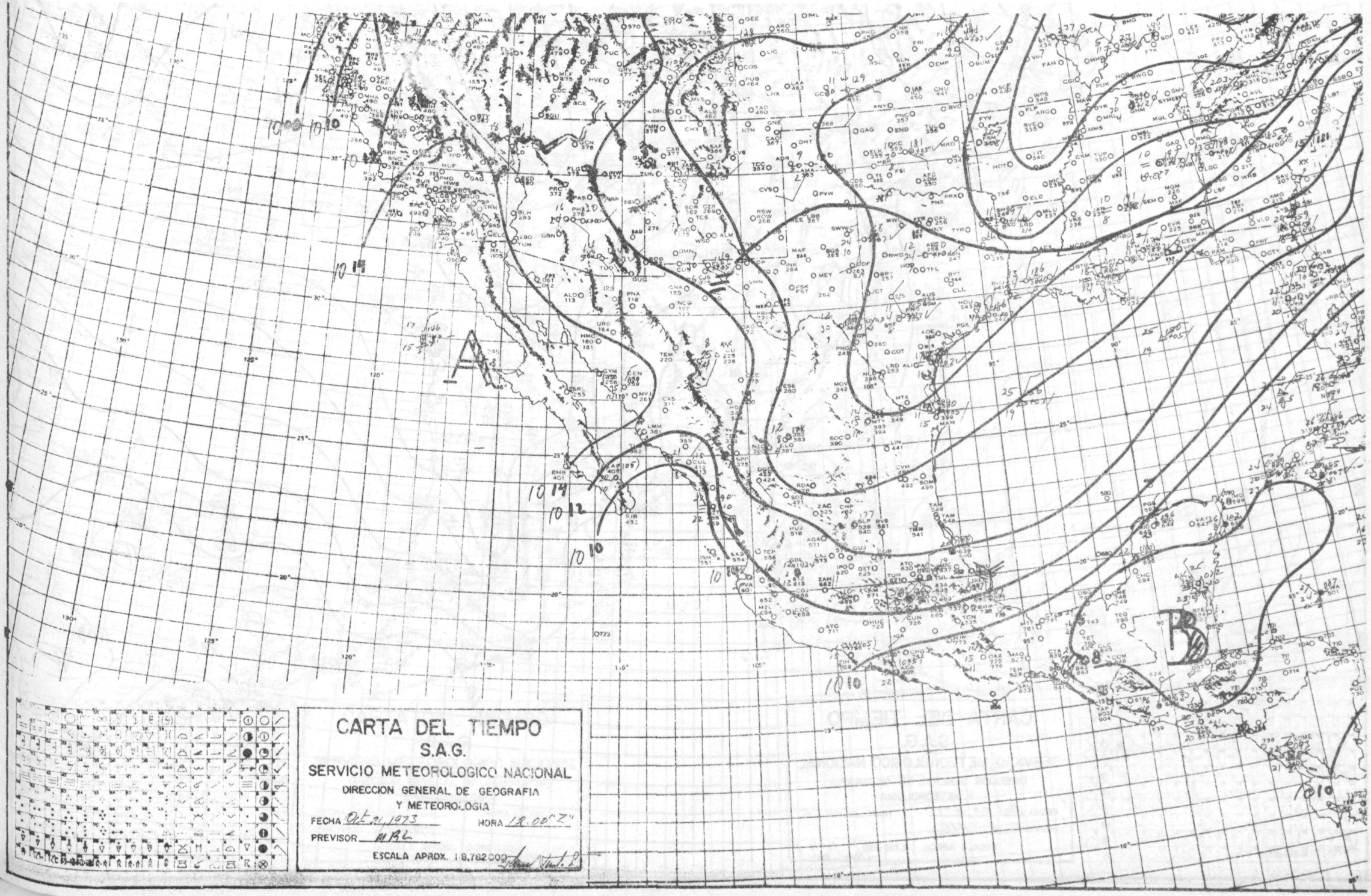
CARTA DEL TIEMPO
S.A.G.
SERVICIO METEOROLOGICO NACIONAL
DIRECCION GENERAL DE GEOGRAFIA
Y METEOROLOGIA
FECHA Oct. 21, 1973
HORA 12.00 "Z"
PREVISOR MRL
ESCALA APROX. 1:8,782,000

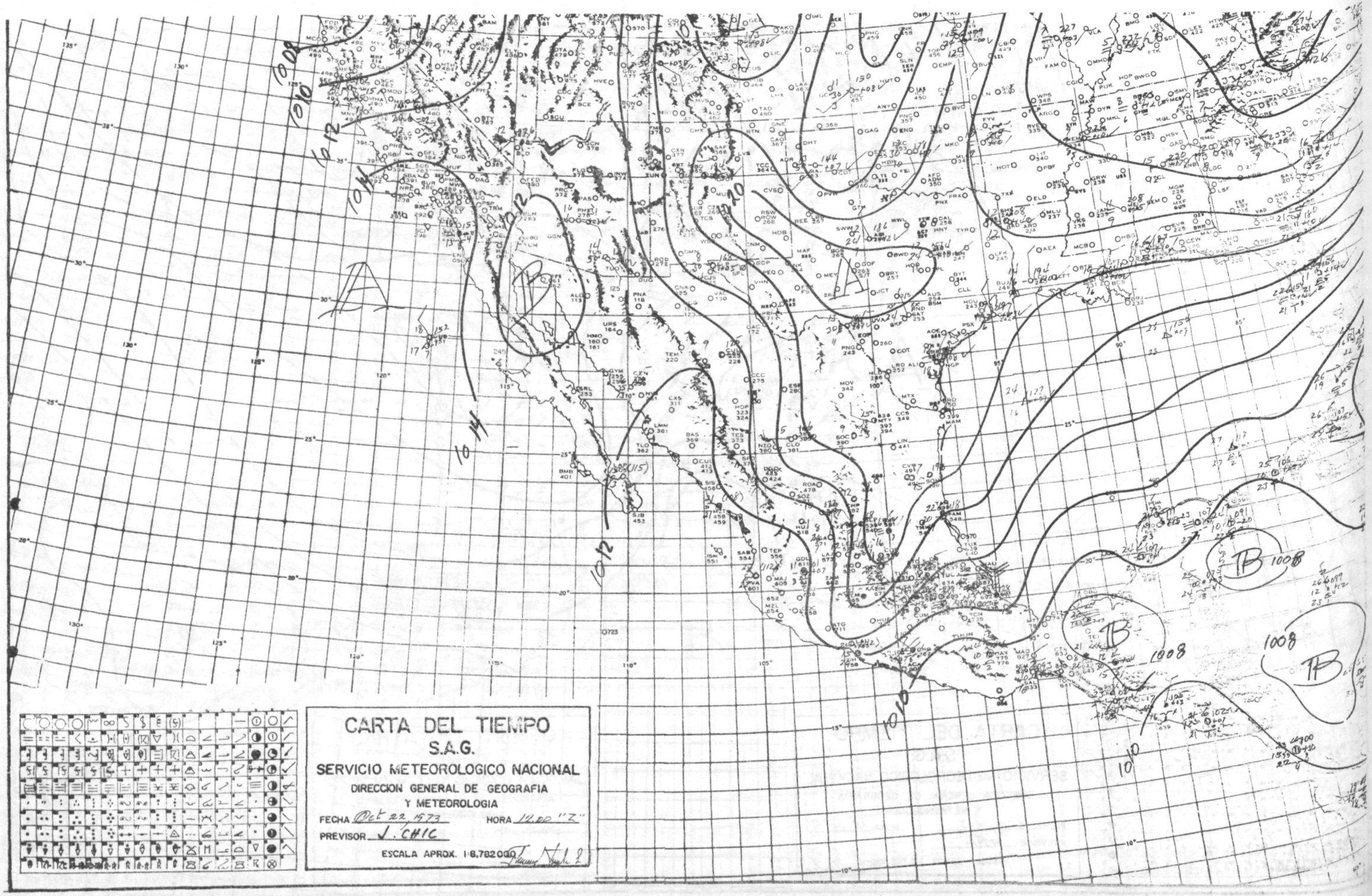
CARTA DEL TIEMPO
S.A.G.
SERVICIO METEOROLOGICO NACIONAL
DIRECCION GENERAL DE GEOGRAFIA
Y METEOROLOGIA
FECHA Oct 22 1973
HORA 12.00 "Z"
PREVISOR J. CHIC
ESCALA APROX. 1:8,782000

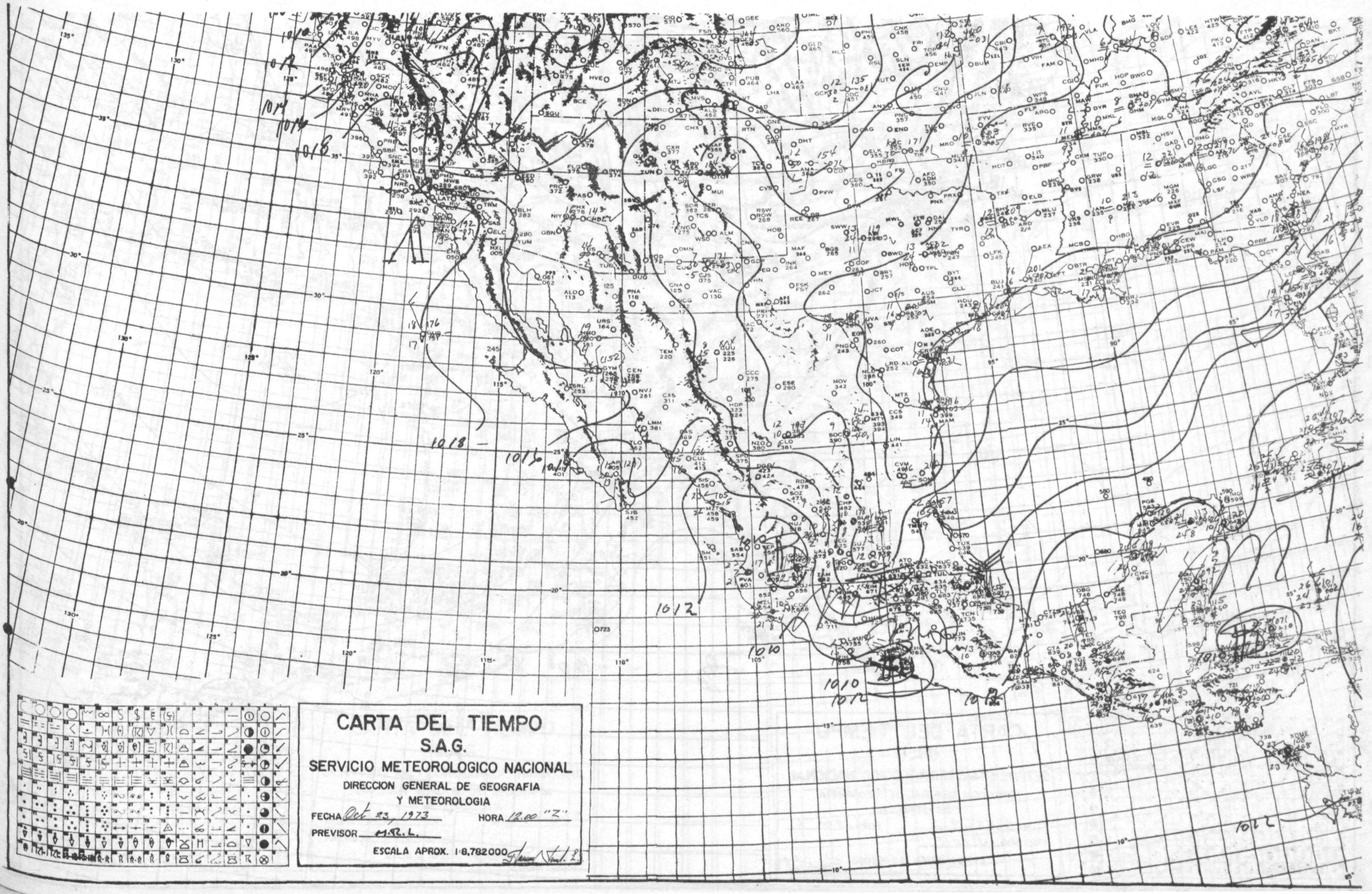
CARTA DEL TIEMPO
S.A.G.
SERVICIO METEOROLOGICO NACIONAL
DIRECCION GENERAL DE GEOGRAFIA
Y METEOROLOGIA
FECHA Oct 23, 1973
HORA 12.00 "Z"
PREVISOR M.R.L.
ESCALA APROX. 1:8,782000

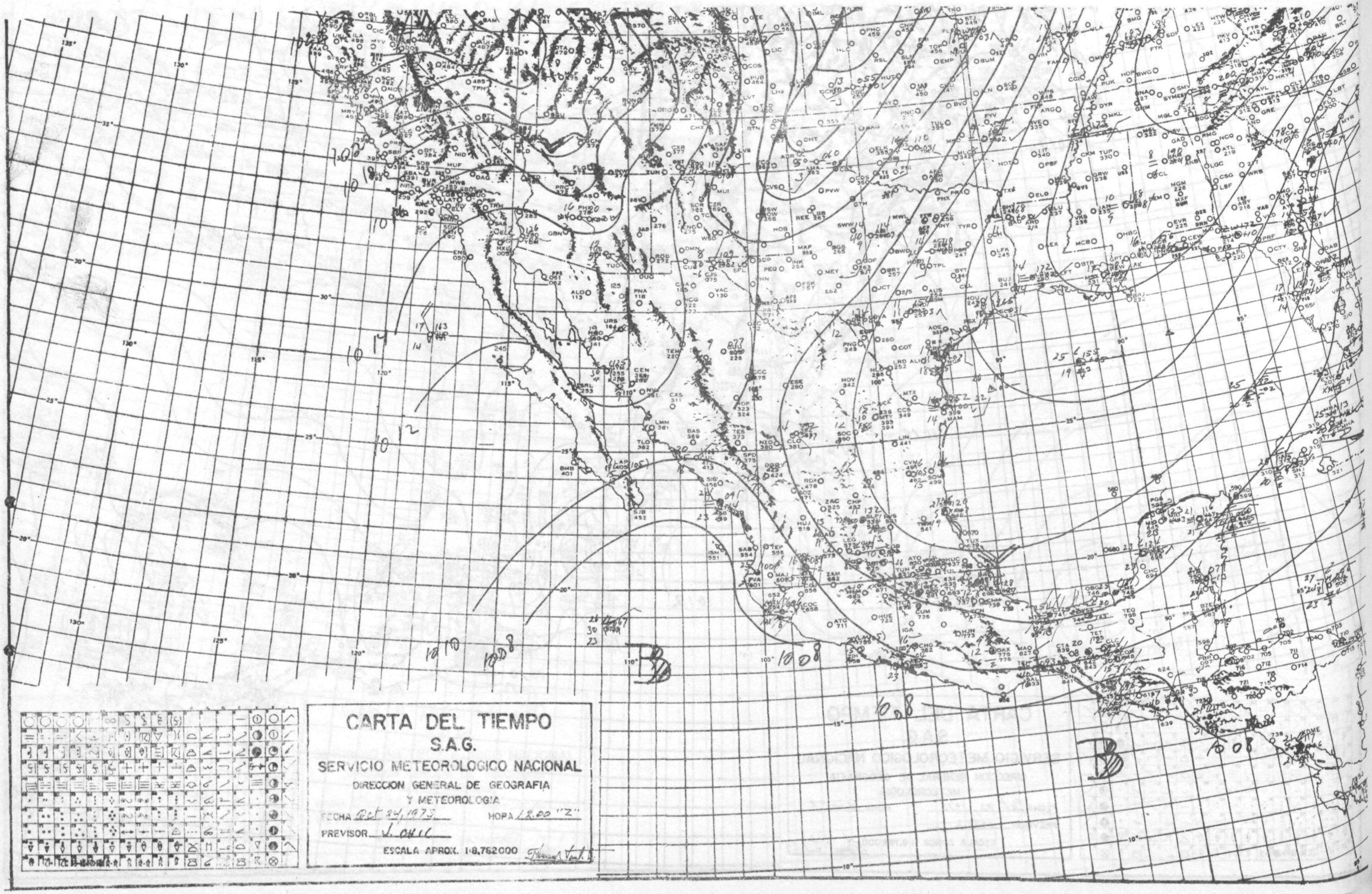
CARTA DEL TIEMPO
S.A.G.
SERVICIO METEOROLOGICO NACIONAL
DIRECCION GENERAL DE GEOGRAFIA
Y METEOROLOGIA
FECHA Oct 24, 1973
HORA 12.00 "Z"
PREVISOR J. CHIL
ESCALA APROX. 1:8,752000

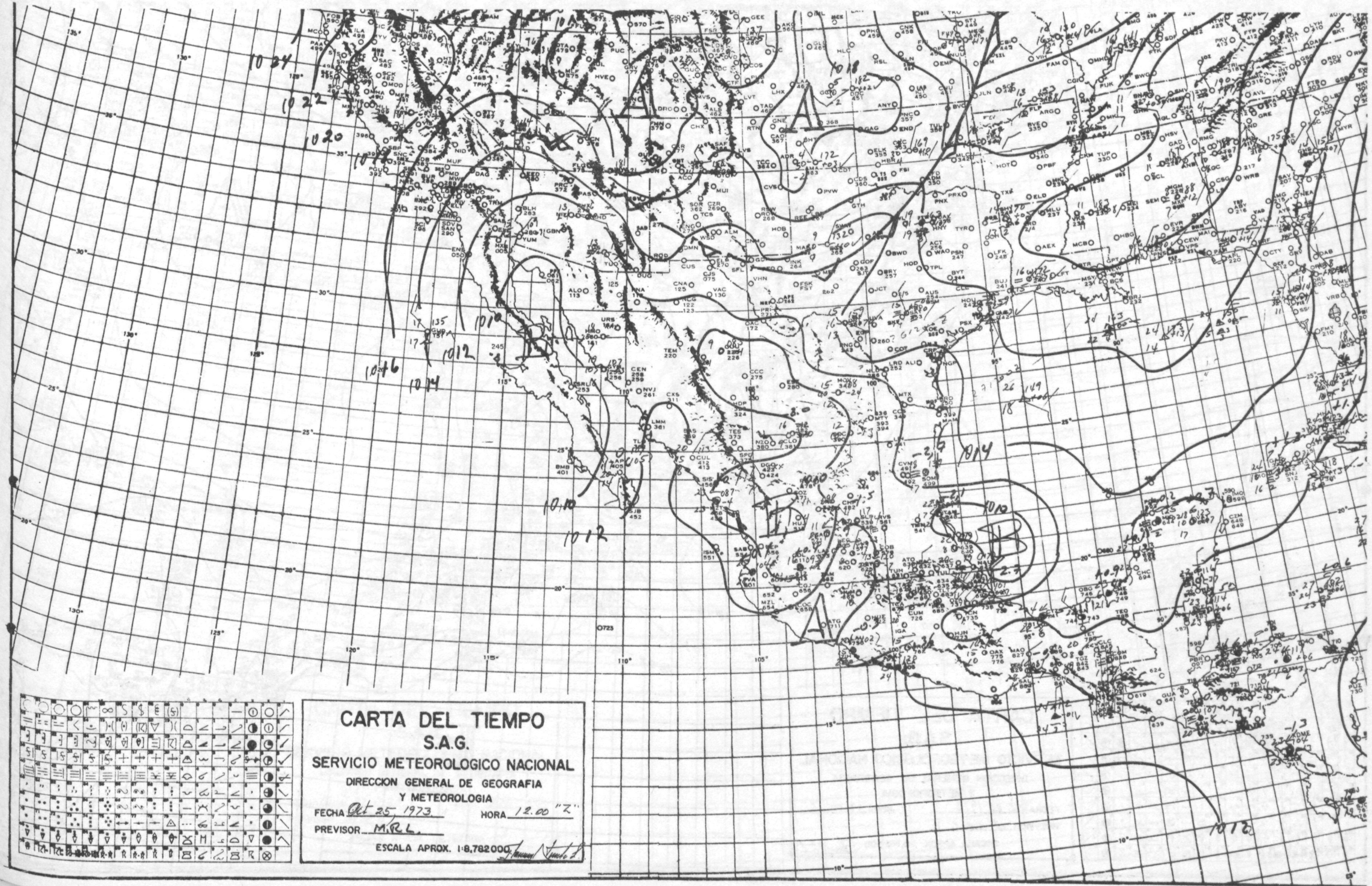
CARTA DEL TIEMPO
S.A.G.
SERVICIO METEOROLOGICO NACIONAL
DIRECCION GENERAL DE GEOGRAFIA
Y METEOROLOGIA
FECHA Oct 25 1973
HORA 12.00 "Z"
PREVISOR M.R.L.
ESCALA APROX. 1:8,782000

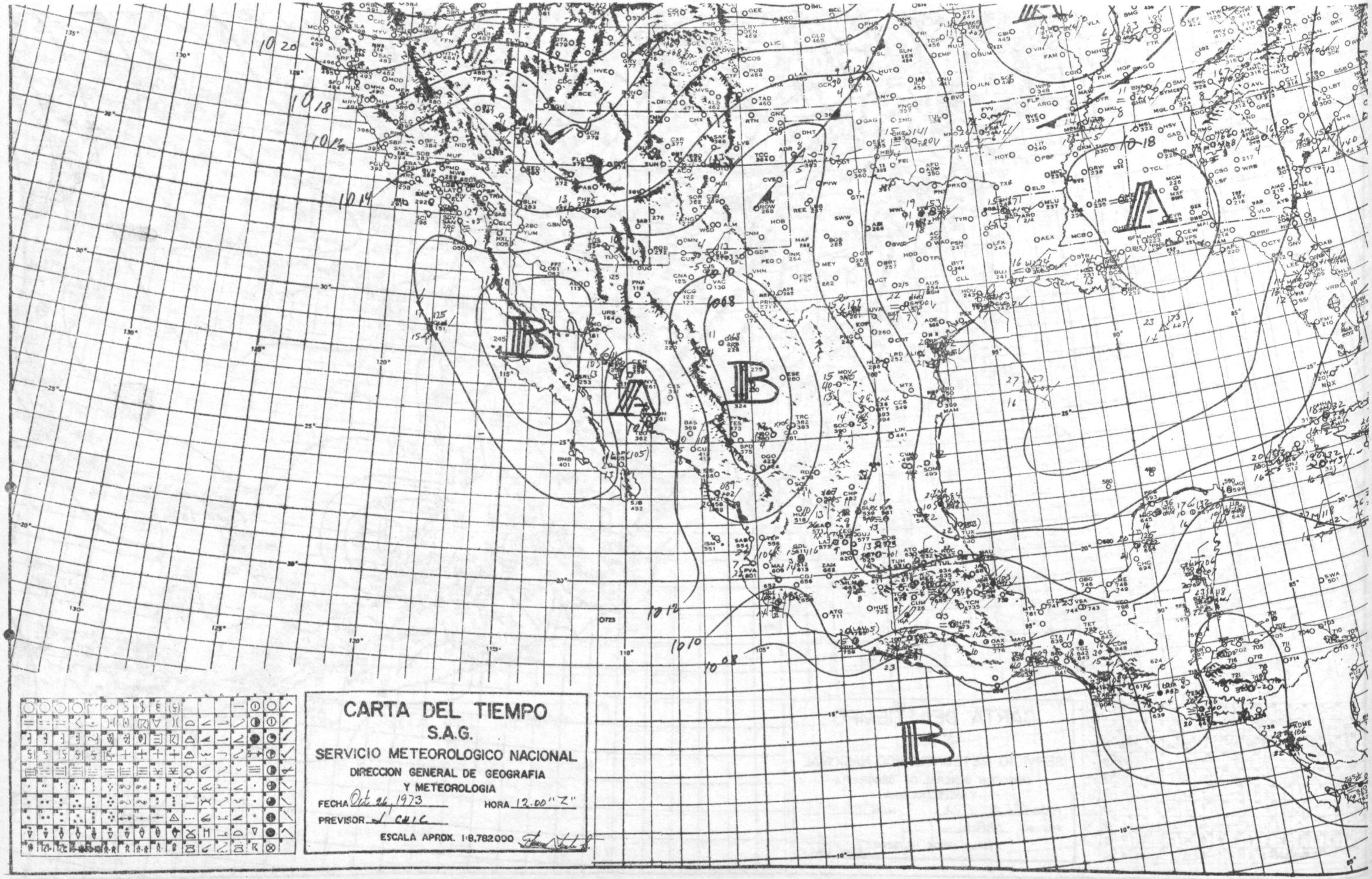
CARTA DEL TIEMPO
S.A.G.
SERVICIO METEOROLOGICO NACIONAL
DIRECCION GENERAL DE GEOGRAFIA
Y METEOROLOGIA
FECHA Oct 26 1973
HORA 12.00 "Z"
PREVISOR
ESCALA APROX. 1:8,782,000

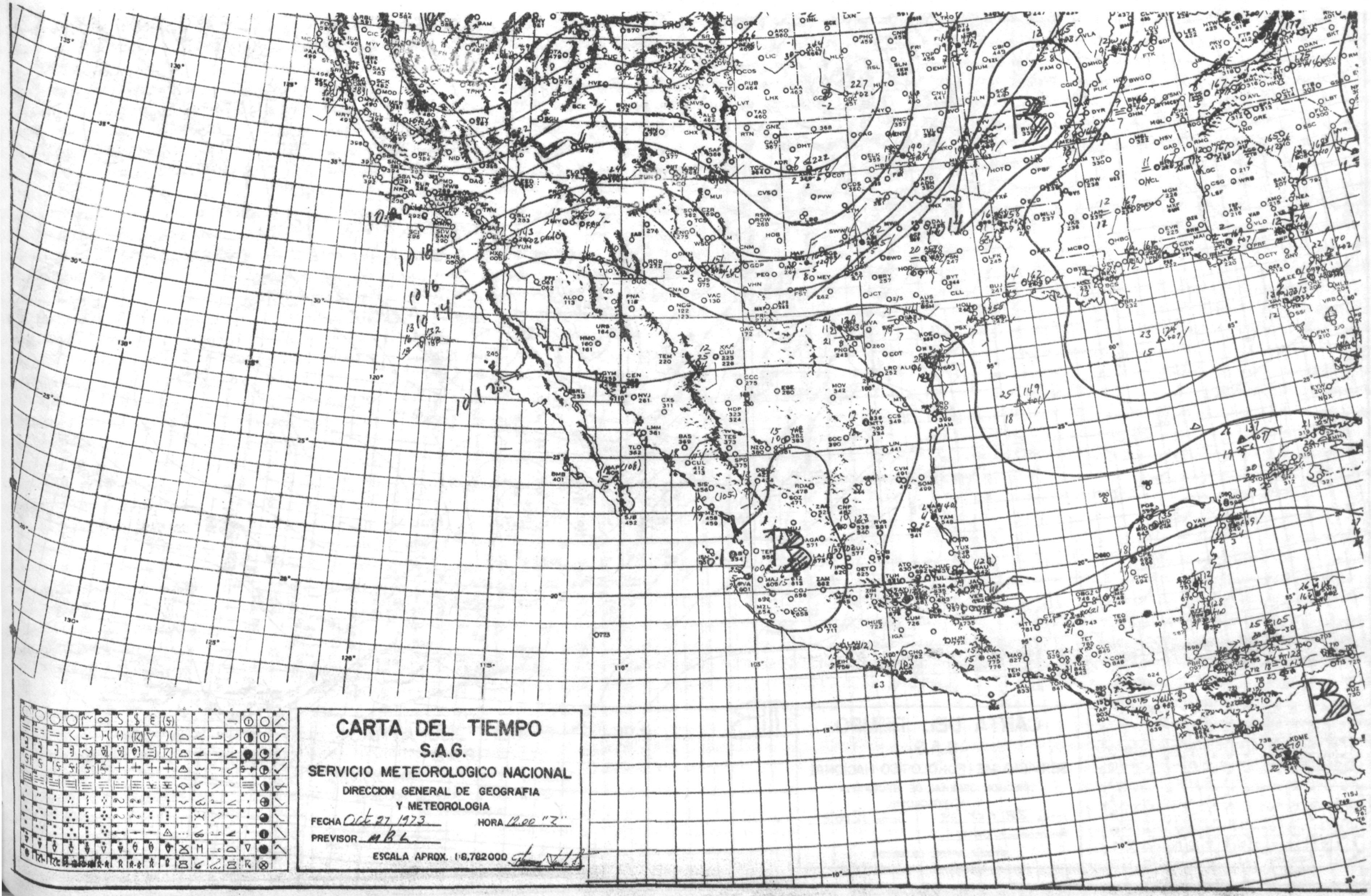
CARTA DEL TIEMPO
S.A.G.
SERVICIO METEOROLOGICO NACIONAL
DIRECCION GENERAL DE GEOGRAFIA
Y METEOROLOGIA
FECHA Oct 27 1973
HORA 12.00 "Z"
PREVISOR MBL
ESCALA APROX. 1:6,762000

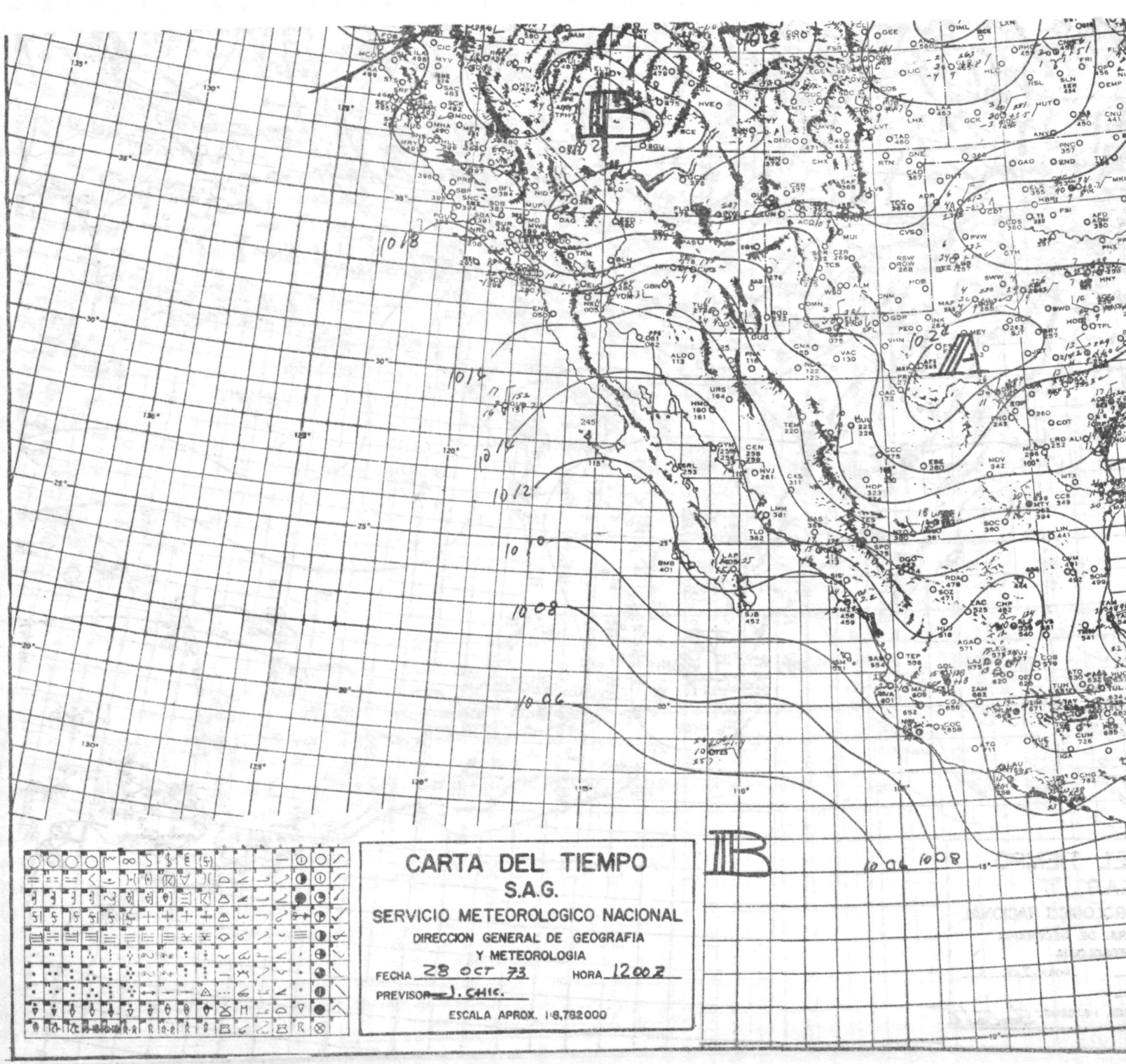
CARTA DEL TIEMPO
S.A.G.
SERVICIO METEOROLOGICO NACIONAL
DIRECCION GENERAL DE GEOGRAFIA
Y METEOROLOGIA
FECHA 28 OCT 73
HORA 12002
PREVISOR J. CHIC.
ESCALA APROX. 1:8,792000

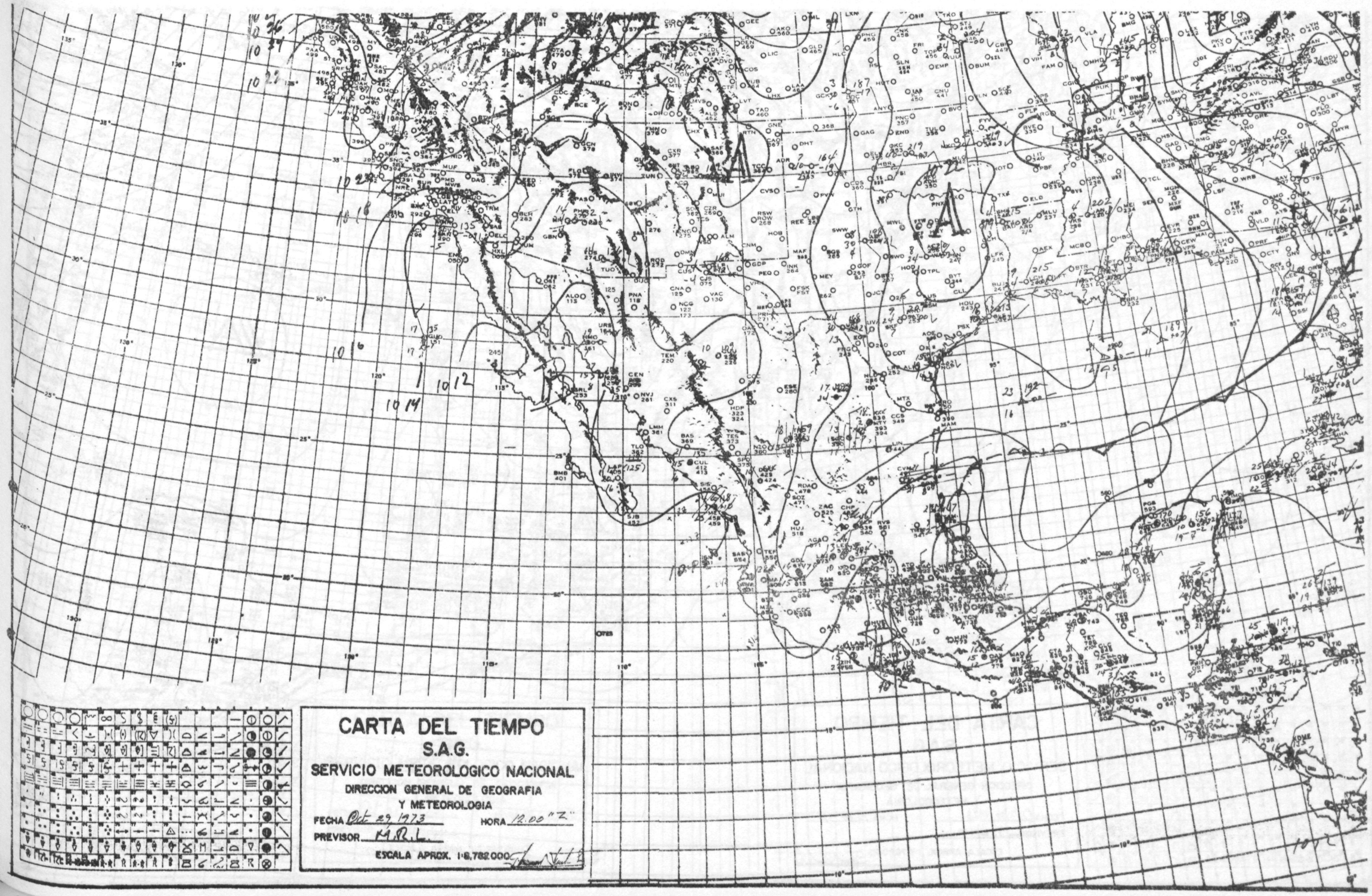
CARTA DEL TIEMPO
S.A.G.
SERVICIO METEOROLOGICO NACIONAL
DIRECCION GENERAL DE GEOGRAFIA
Y METEOROLOGIA
FECHA Oct 29 1973
HORA 12.00 "Z"
PREVISOR M.R.L.
ESCALA APROX. 1:6,782,000

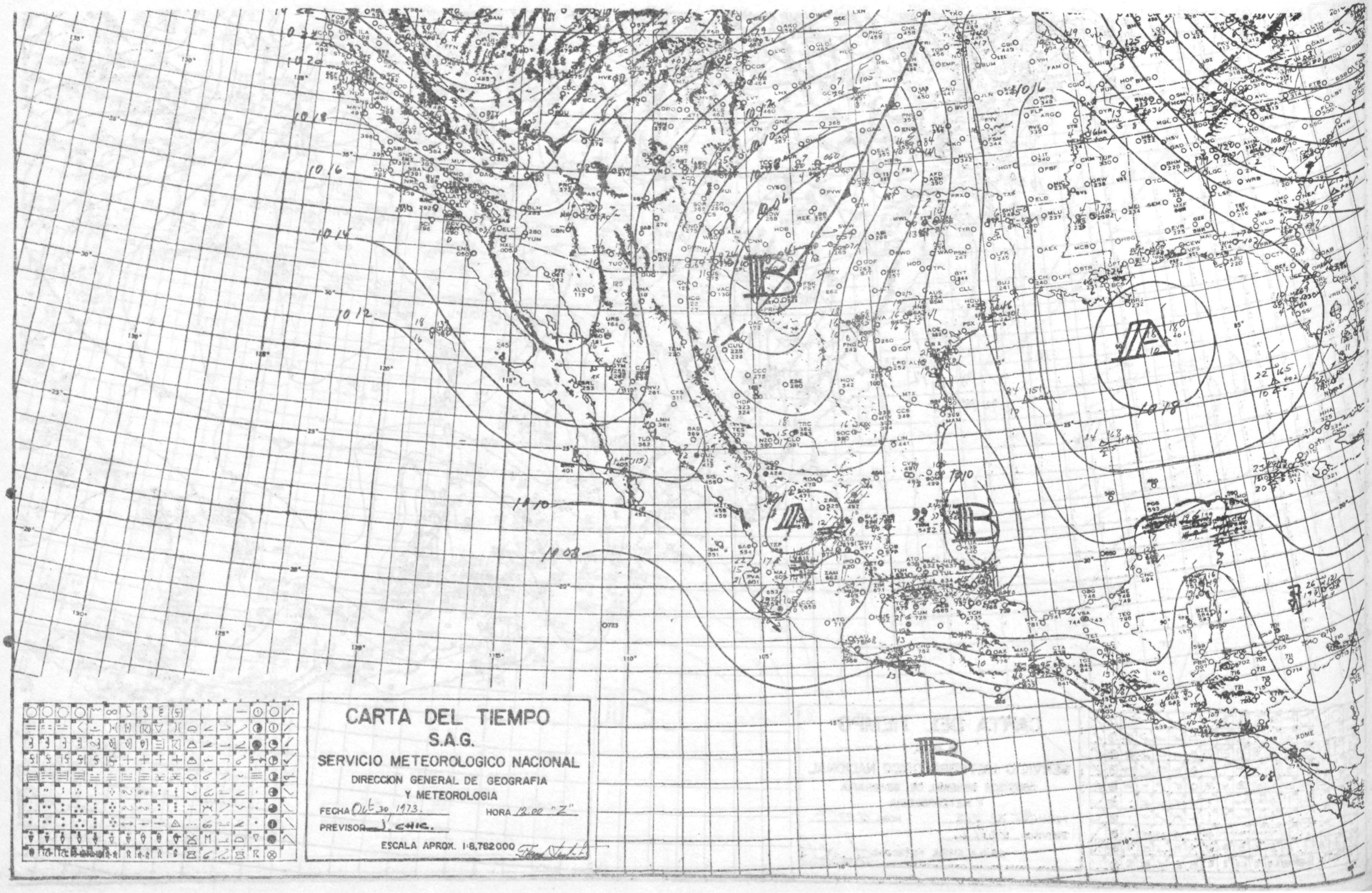
CARTA DEL TIEMPO
S.A.G.
SERVICIO METEOROLOGICO NACIONAL
DIRECCION GENERAL DE GEOGRAFIA
Y METEOROLOGIA
FECHA Oct. 30 1973.
HORA 12.00 "Z"
PREVISOR J. CHIC.
ESCALA APROX. 1:8,782000

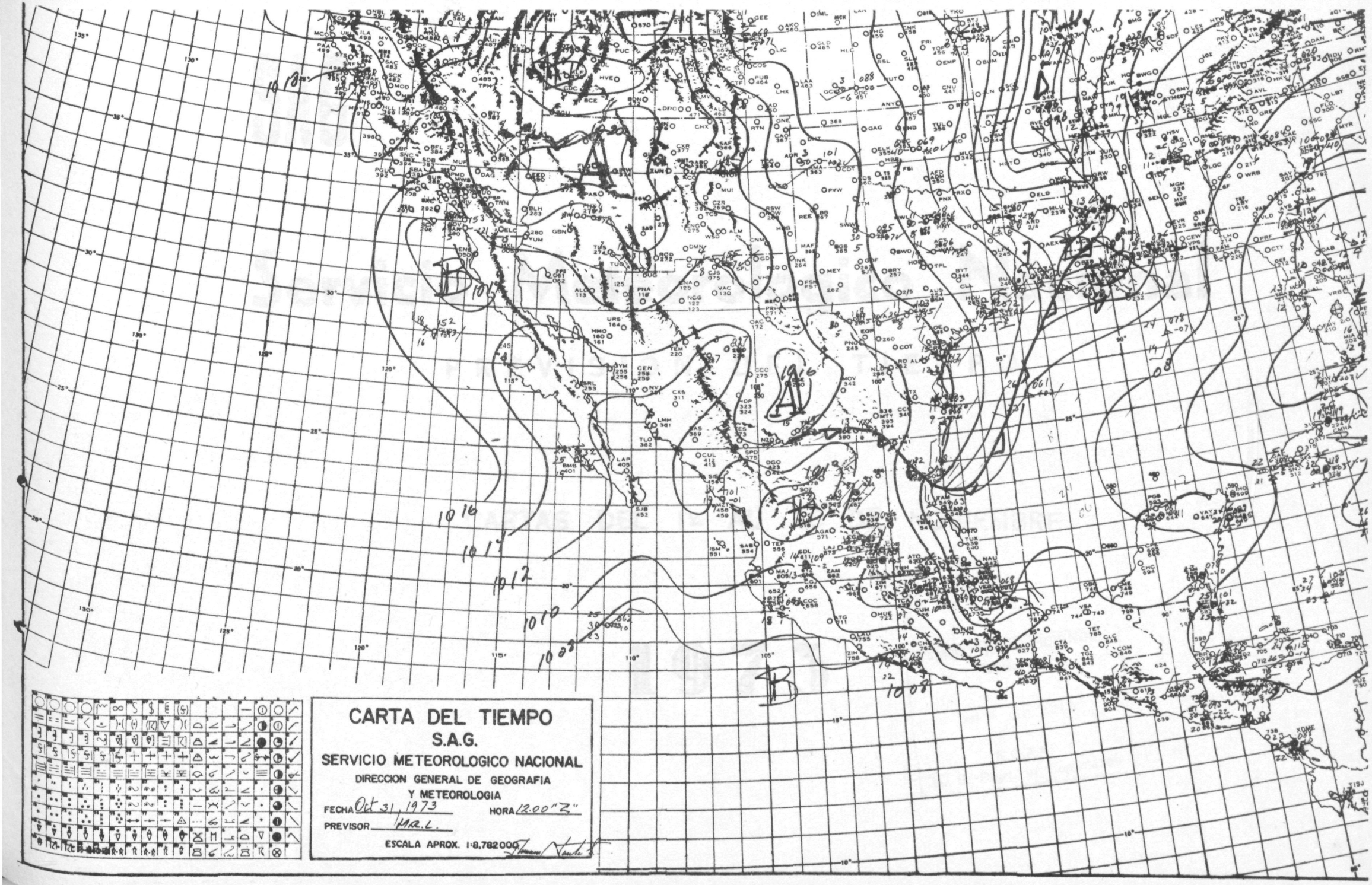
CARTA DEL TIEMPO
S.A.G.
SERVICIO METEOROLOGICO NACIONAL
DIRECCION GENERAL DE GEOGRAFIA
Y METEOROLOGIA
FECHA Oct 31, 1973
HORA 12.00 "Z"
PREVISOR M.R.L.
ESCALA APROX. 1:8,782000