SAG

Servicio Meteorológico Nacional

PREVISION DEL TIEMPO

CARTAS DEL 1º AL 30 DE SEPTIEMBRE

1973

ATMOSPHERIC SCIENCES
LIBRARY
APR 23 1975
N.O.A.A.
U. S. Dept. of Commerce

National Oceanic and Atmospheric Administration

ERRATA NOTICE

One or more conditions of the original document may affect the quality of the image, such as:

Discolored pages
Faded or light ink
Binding intrudes into the text

This has been a co-operative project between the NOAA Central Library and the Climate Database Modernization Program, National Climate Data Center (NCDC). To view the original document, please contact the NOAA Central Library in Silver Spring, MD at (301) 713-2607 x124 or Library.Reference@noaa.gov

HOV Services
Imaging Contractor
12200 Kiln Court
Beltsville, MD 20704-1387
July 23, 2010

S I N O P S I S M E T E O R O L O G I C A.

MES DE SEPTIEMBRE.

En terminos generales durante el mes de las condiciones Pluviométricas para el País tuvieron mayor incidencia sobre las porciones media y Sur-de la Vertiente del Pacifico, porción oriental de la Península de Yucatán y en el Valle de Mexico.

Durante los primeros 3 días se pudo observar rompimientos de la - zona intertropical de convergencia, lo cual provocó lluvias y nublados en los-estados del Sureste; se detectó sobre la Península de Yucatán una onda tropi-- cal, la cual ocasionó posteriormente una depresión que se localizó aproximadamente a 250 Kms.al Noreste de Mérida, Yuc. Para el día 4 dicha depresión se -- convirtió en la Tormenta Tropical "DELIA" localizándose su centro bastante alejadode las costas nacionales, aproximadamente a 650 kms. al Nor-Noroeste de -- Mérida, Yuc. con vientos máximos cerca del centro de 80 kms. por hora y moviéndose hacia el Noroeste. Las condiciones de tiempo en el País, continuaban siendo de nublados con lluvias en la Vertiente del Golfo de México y estados del - Sureste; un sistema de bajas presiones cubría el Territorio Nacional.

El día 5 la Tormenta Tropical "DELIA" había alcanzado características de Huracán con vientos máximos cerca del centro de má de 140 kms. por hora, dicha perturbación entró a tierra a la Altura de Houston, Tex.; por otro - lado el Territorio Nacional continuaba nublado y lluvioso en lugares aislados-de la Mesa Central, estados del Sureste y Península de Yucatán.

El día 6 continuaba ubicado un sistema de baja presión precisamente sobre el lugar donde entró el Huracán "DELIA" y sobre el País se observaba-la afluencia de aire húmedo tropical que cubría la Península de Yucatán y estados del Sureste; se registraban lluvias de importancia en el Valle de México.

Para el día 7 las condiciones climatológicas no habían denotado-- ninguna alteración de importancia, sin embargo nuevamente frente a las costas-de Quintana Roo, un sistema de baja presión provocaba nublados con lluvias fuertes sobre Territorio de Quintana Roo.

Por otro lado el resto del País se encontraba cubierto por sistemas de baja presión, observándose que persistían las lluvias,en la Mesa Cen-- tral y estados del Sureste, así como en la parte norte de la Vertiente del Golfo de México, estas condiciones continuaron casi similar hasta el día 13.

Para el día 14 hubo disminución de nublados y lluvias en los estados del sureste y se detectó un fuerte frío que cubría la parte media del País favoreciendo nublados y lluvias en Nuevo León, sur de Coahuila y Jalisco.

Con referencia a las temperaturas éstas se mantenían altas principalmente --- sobre la Vertiente del Golfo de México y lugares aislados de las Mesas del -- Norte y Central.

El día 16 el frente frío antes mencionado había desaparecido. Un desbordamiento fuerte de la zona intertropical de convergencia hacia el Norte causó aumento considerable de nublados y lluvias en la mayor parte de la República, con excepción de la región noroeste.

Para el día 18 se desbordó sobre la República una masa de aire - de tipo polar continental, la cual incrementó aún más los nublados y las lluvias aunque se hace notar que el desnivel Barométrico de esta perturbación no- era muy marcada. Se registraron vientos del norte en el Golfo de México a causa de este fenómeno, el cual continúo influenciado hasta el día 20.

El 21 mejoraron notablemente las condiciones climatológicas aunque todavía se registraron nublados y lluvias de alguna consideración en la - parte media de la Vertiente del Pacífico y Valle de México. Se hace notar que el día 22 se detectó frente a las costas de Guerrero una perturbación tropi-- cal, la cual se convirtió posteriormente en la Tormenta Tropical "IRAH", la - cual el día 23 se encontraba a unos 400 kms. al Suroeste de Manzanillo, Col.- con vientos máximos cerca del centro de 110 kms. por hora, su movimiento era- paralelo a las costas hacia el Noroeste.

El día 24 la Tormenta Tropical alcanzó características de Hura-- cán con vientos máximos de 180 kms. por hora localizándose a unos 500 kms. al sur de San José de Cabo, B.C., con movimiento al Noroeste; por otro lado continuaba nublado y lluvioso en la Mesa Central, estados del Sureste, Península de Yucatán y Valle de México.

El día 25 la Tormenta Tropical se localizó a 100 kms. al Sur de- San José del Cabo, B.C.moviéndose hacia el Norte con vientos máximos de 180 - kms. por hora y el día 26 estaba entrando a Tierra con dirección a la Paz, B. C. provocando nublados y lluvias de consideración en dicho lugar, así como -- sobre la parte Norte de Sinaloa. Ese mismo día se detectó una depresión tropical a unos 150 kms. al Suroeste de Manzanillo, Col., la cual causó nublados y lluvias en Jalisco, Colima y Michoacán.

Para el día 27 la Tormenta Tropical "IRAH" se disipó al Sur del- Golfo de California y la depresión que se encontraba frente a Colima también- se había disipado. Continuaba lloviendo en la Mesa Central, en los estados -- del sureste y en el Valle de México.

La entrada de una masa de aire polar continental, provocó el --

día 28 hubiese aumento de nublados y lluvias sobre la región Noreste del --- País, descendiendo la temperatura registrándose Norte en Veracruz. Estas condiciones de tiempo predominaron hasta el día 30 en que la masa de aire frío perdió importancia.

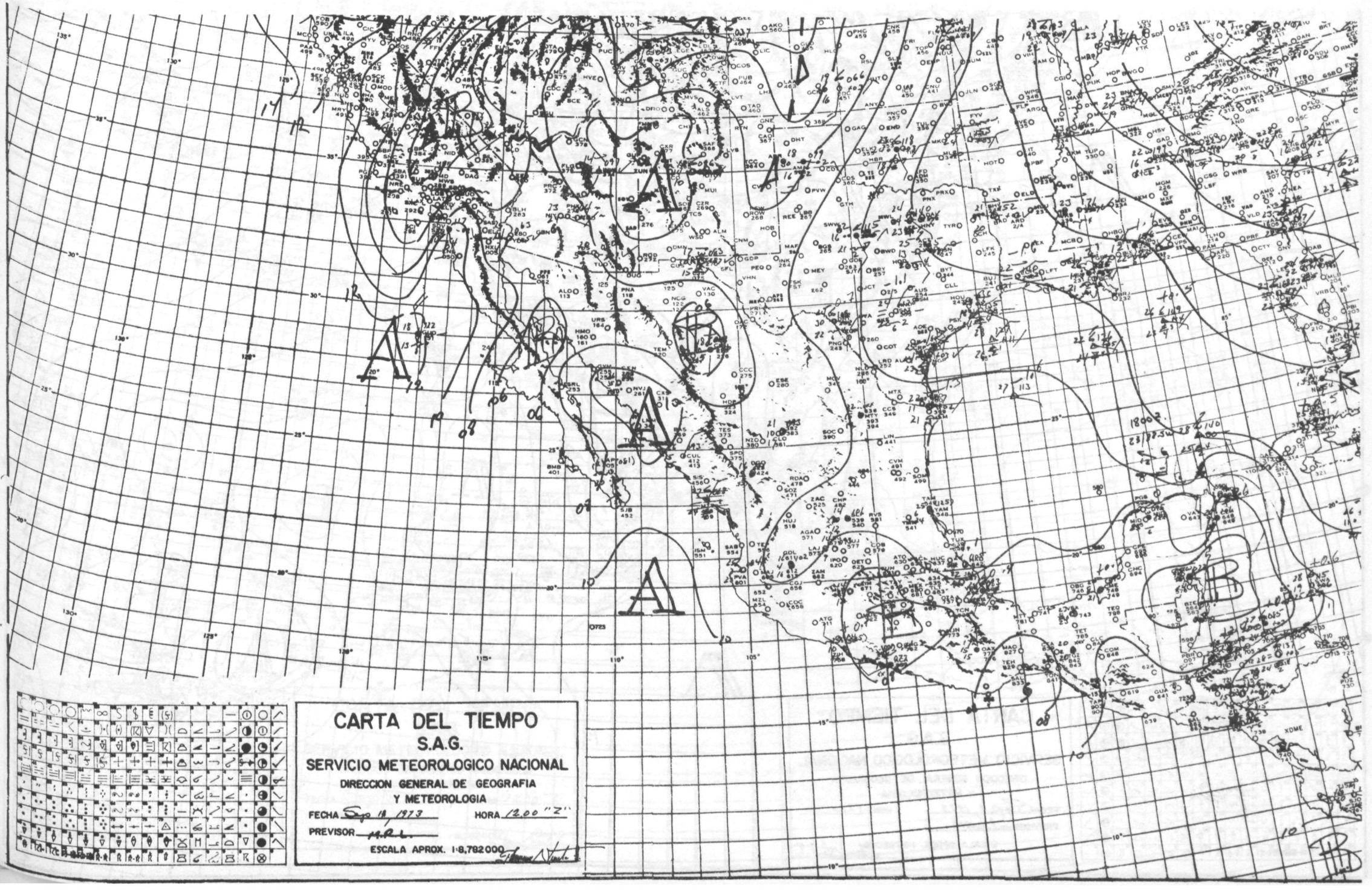
CARTA DEL TIEMPO
S.A.G.
SERVICIO METEOROLOGICO NACIONAL
DIRECCION GENERAL DE GEOGRAFIA
Y METEOROLOGIA
FECHA Sep 18 1973
HORA 12.00 "Z"
PREVISOR M.R.L.
ESCALA APROX. 1:8,782000

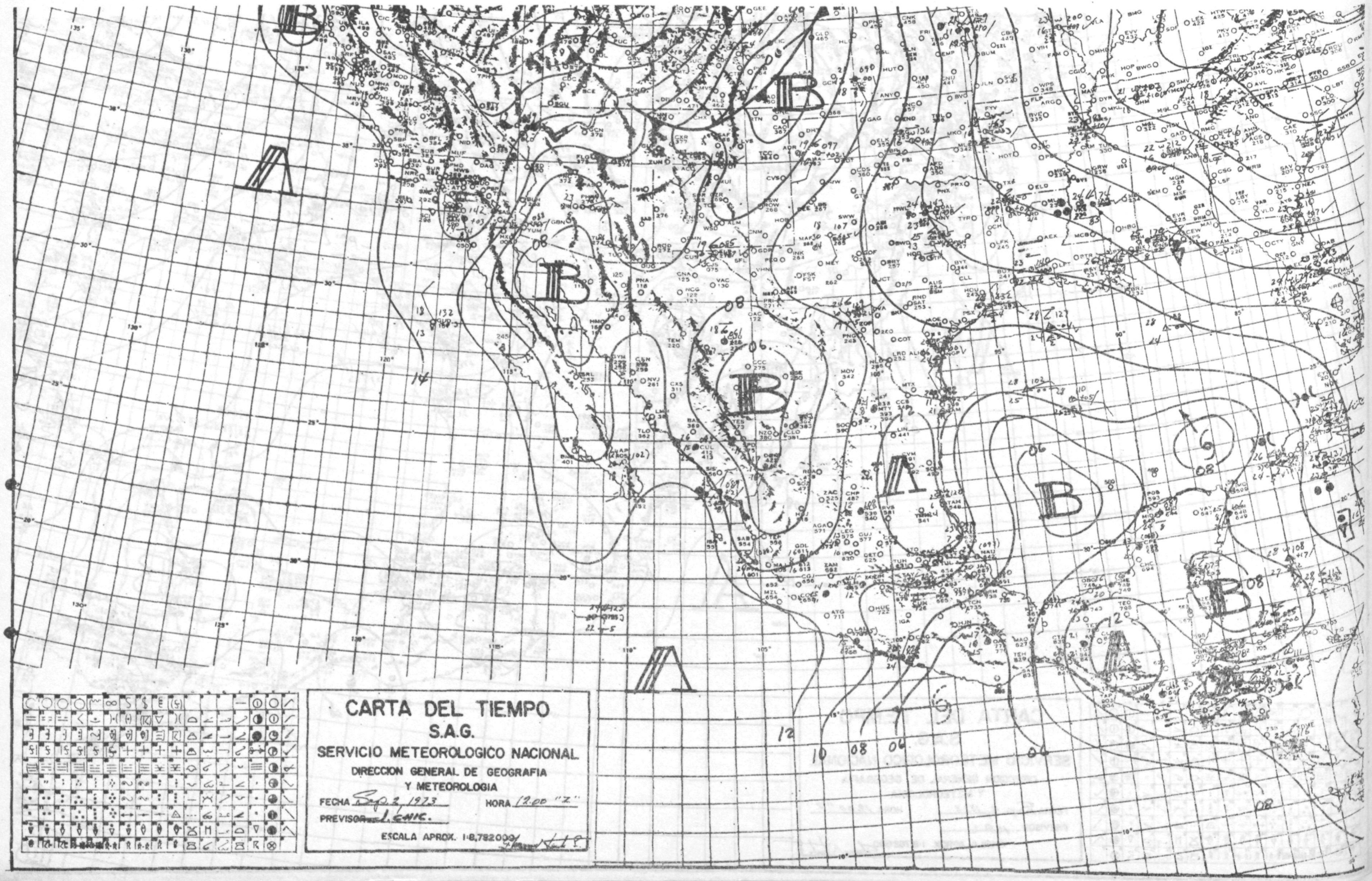
CARTA DEL TIEMPO
S.A.G.
SERVICIO METEOROLOGICO NACIONAL
DIRECCION GENERAL DE GEOGRAFIA
Y METEOROLOGIA
FECHA Sep. 2, 1973
HORA 12.00 "Z"
PREVISOR L. SANC.
ESCALA APROX. 1:8,782000

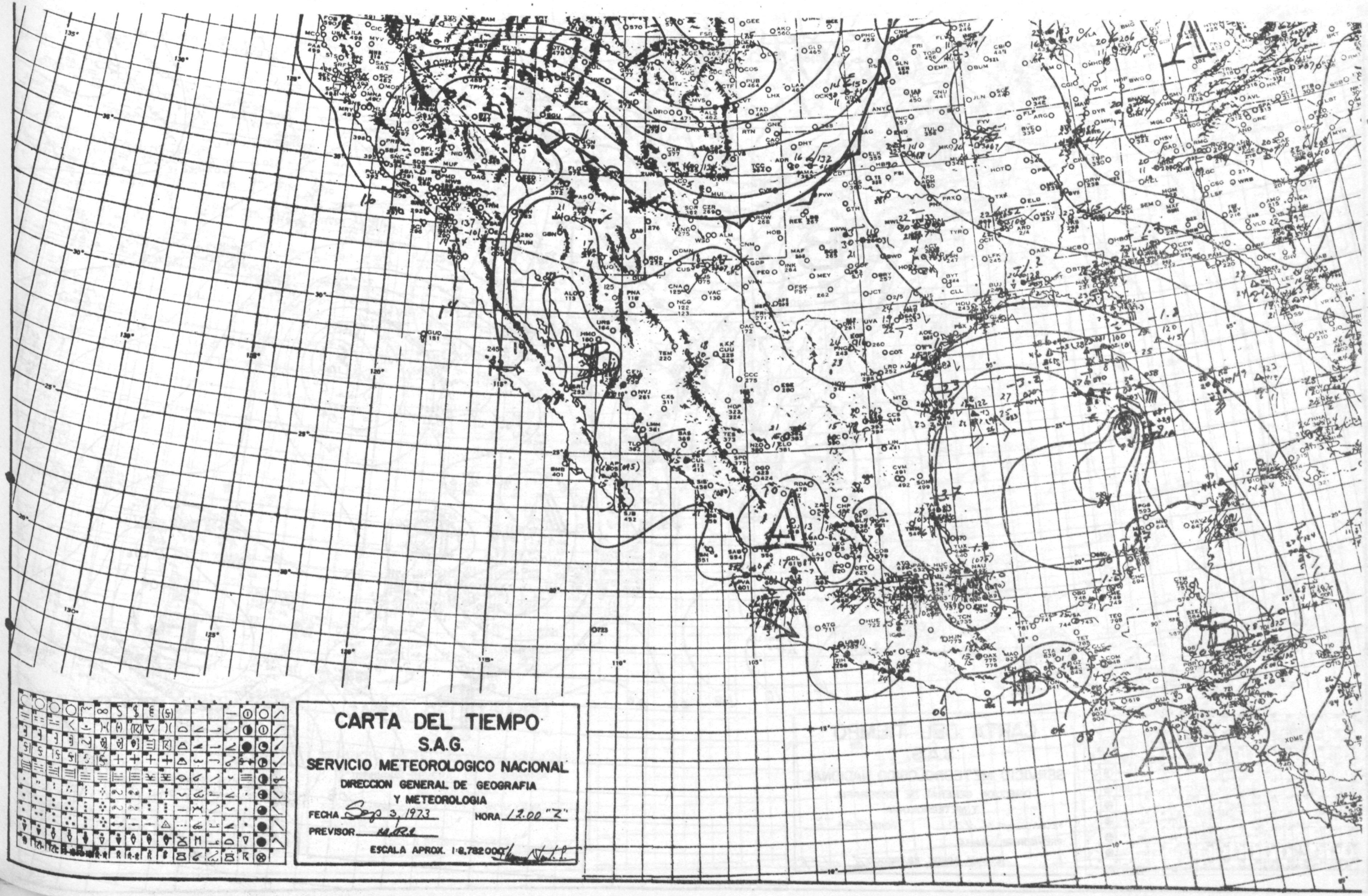
CARTA DEL TIEMPO
S.A.G.
SERVICIO METEOROLOGICO NACIONAL
DIRECCION GENERAL DE GEOGRAFIA
Y METEOROLOGIA
FECHA Sep 3, 1973
HORA 12.00 "Z"
PREVISOR
ESCALA APROX. 1:8,782,000

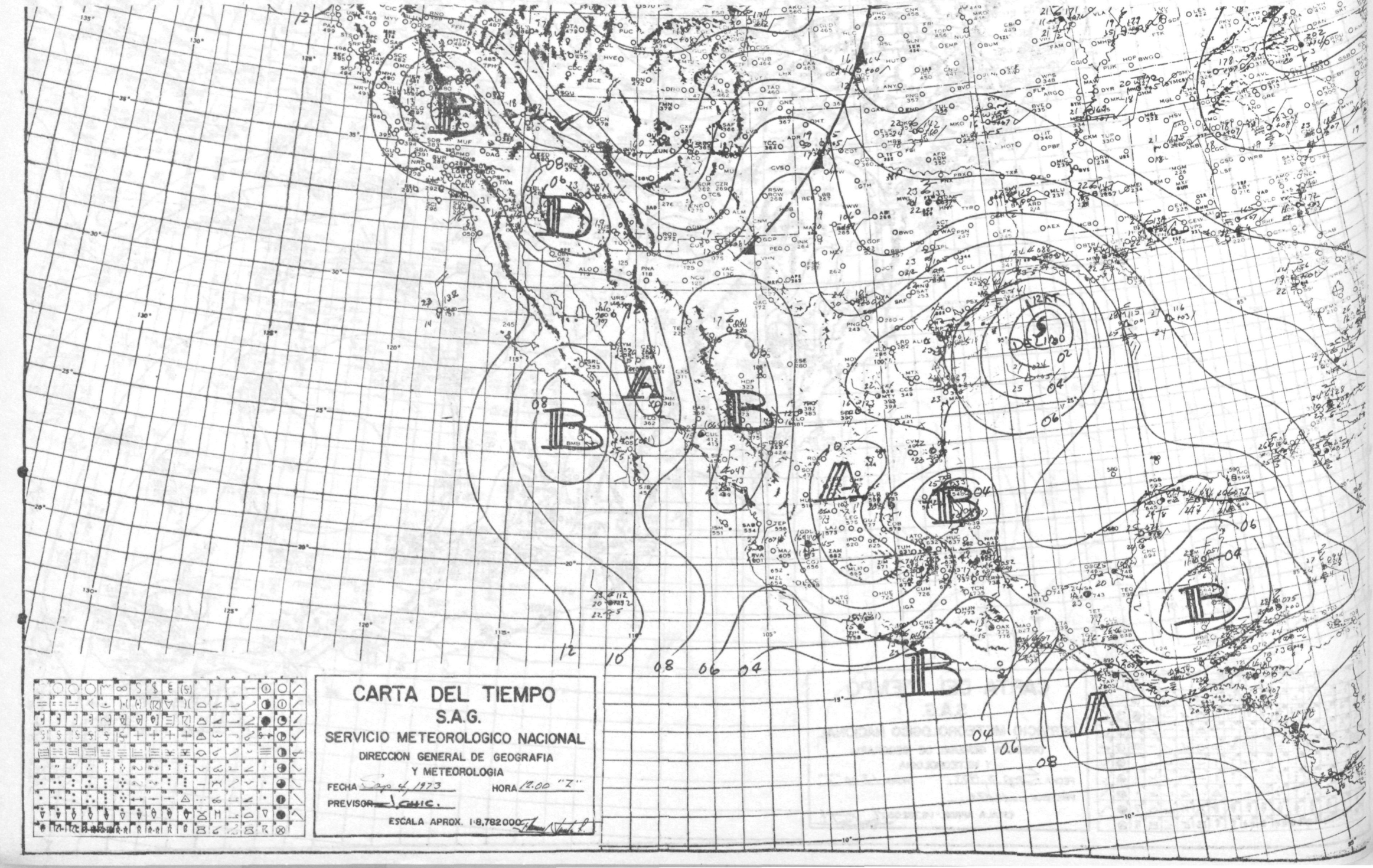
CARTA DEL TIEMPO
S.A.G.
SERVICIO METEOROLOGICO NACIONAL
DIRECCION GENERAL DE GEOGRAFIA
Y METEOROLOGIA
FECHA Sep 4/1973
HORA 12.00 "Z"
PREVISOR
ESCALA APROX. 1:8,782000

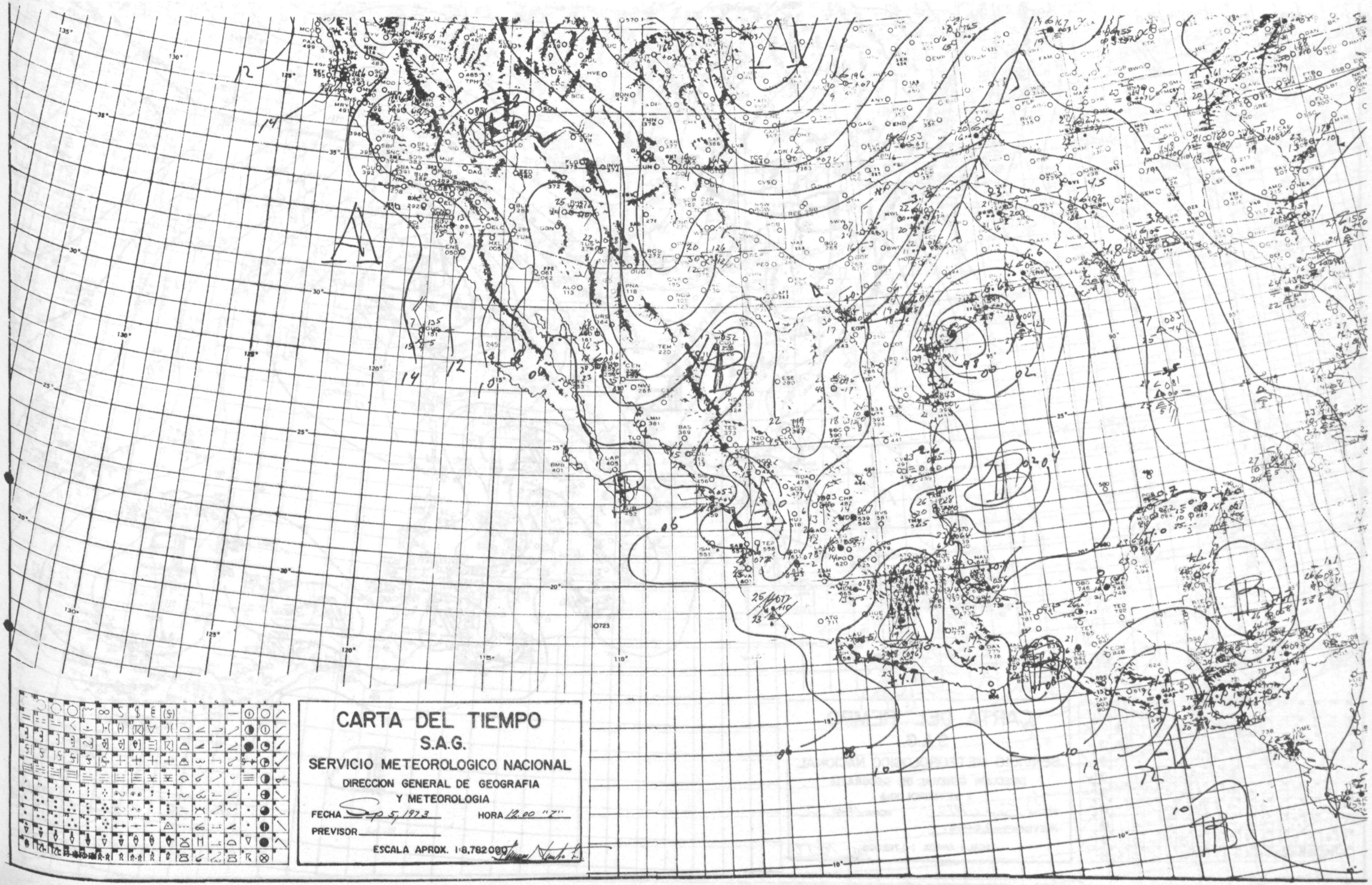
CARTA DEL TIEMPO
S.A.G.
SERVICIO METEOROLOGICO NACIONAL
DIRECCION GENERAL DE GEOGRAFIA
Y METEOROLOGIA
FECHA Sep 5, 1973
HORA 12.00 "Z"
PREVISOR
ESCALA APROX. 1:8,782,000

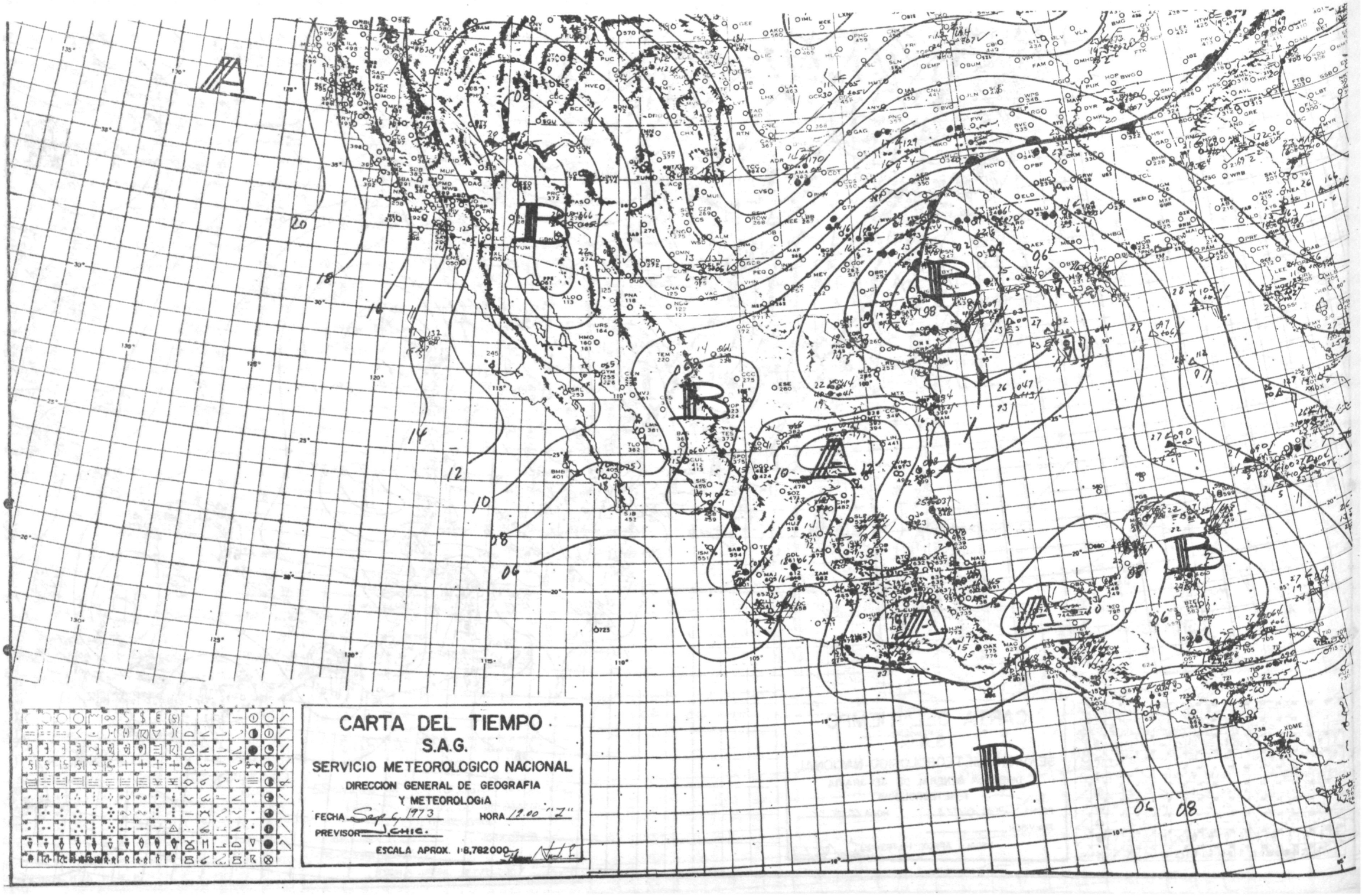
CARTA DEL TIEMPO
S.A.G.
SERVICIO METEOROLOGICO NACIONAL
DIRECCION GENERAL DE GEOGRAFIA
Y METEOROLOGIA
FECHA Sept 4 1973
HORA 12.00 "Z"
PREVISOR CHIC.
ESCALA APROX. 1:8,782000

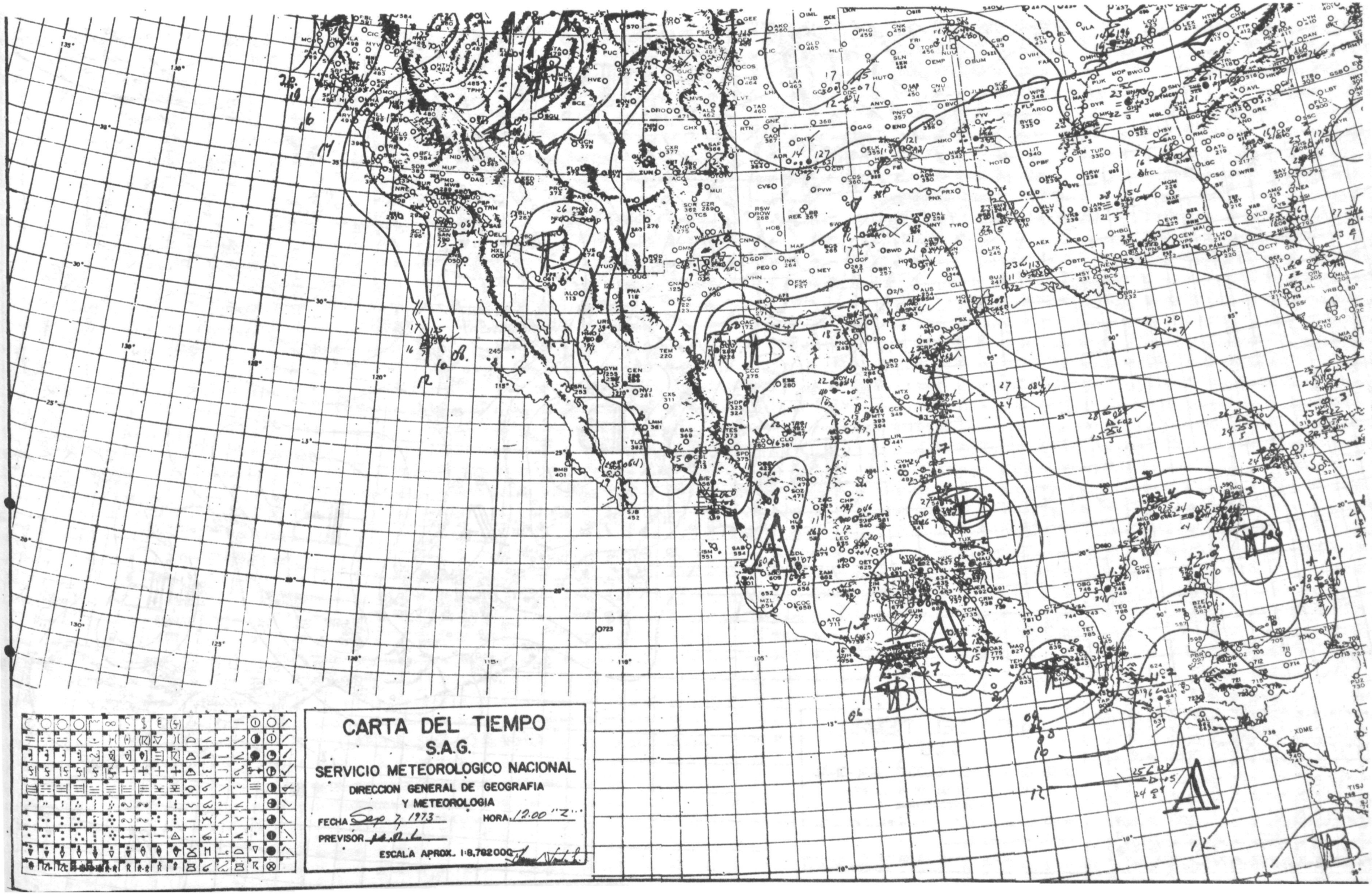
CARTA DEL TIEMPO
S.A.G.
SERVICIO METEOROLOGICO NACIONAL
DIRECCION GENERAL DE GEOGRAFIA
Y METEOROLOGIA
FECHA Sep 7, 1973
HORA 12.00 "Z"
PREVISOR
ESCALA APROX. 1:8,782000

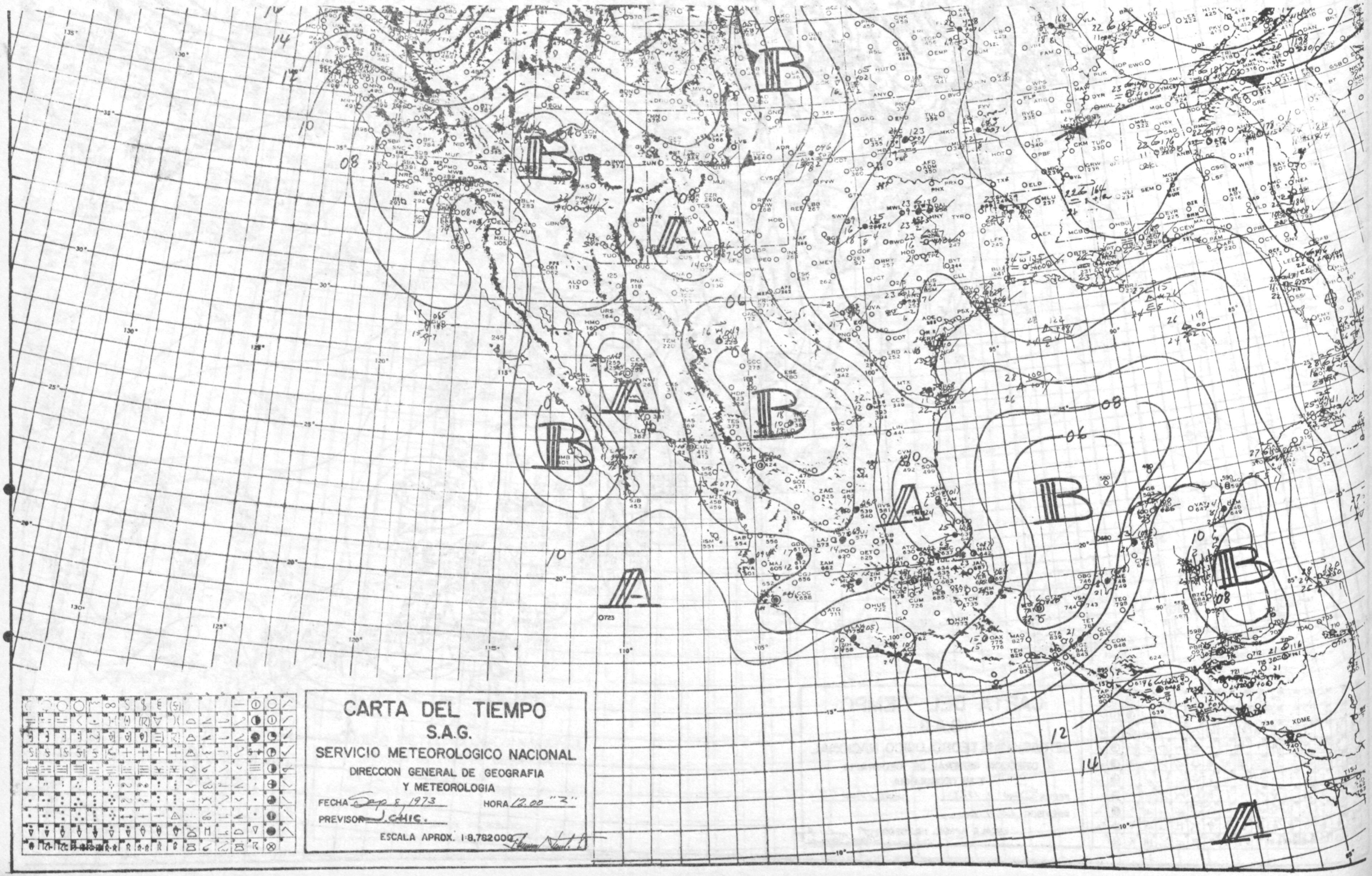
CARTA DEL TIEMPO
S.A.G.
SERVICIO METEOROLOGICO NACIONAL
DIRECCION GENERAL DE GEOGRAFIA
Y METEOROLOGIA
FECHA Sep 8 1973
HORA 12.00 "Z"
PREVISOR J. CHIC.
ESCALA APROX. 1:8,762000

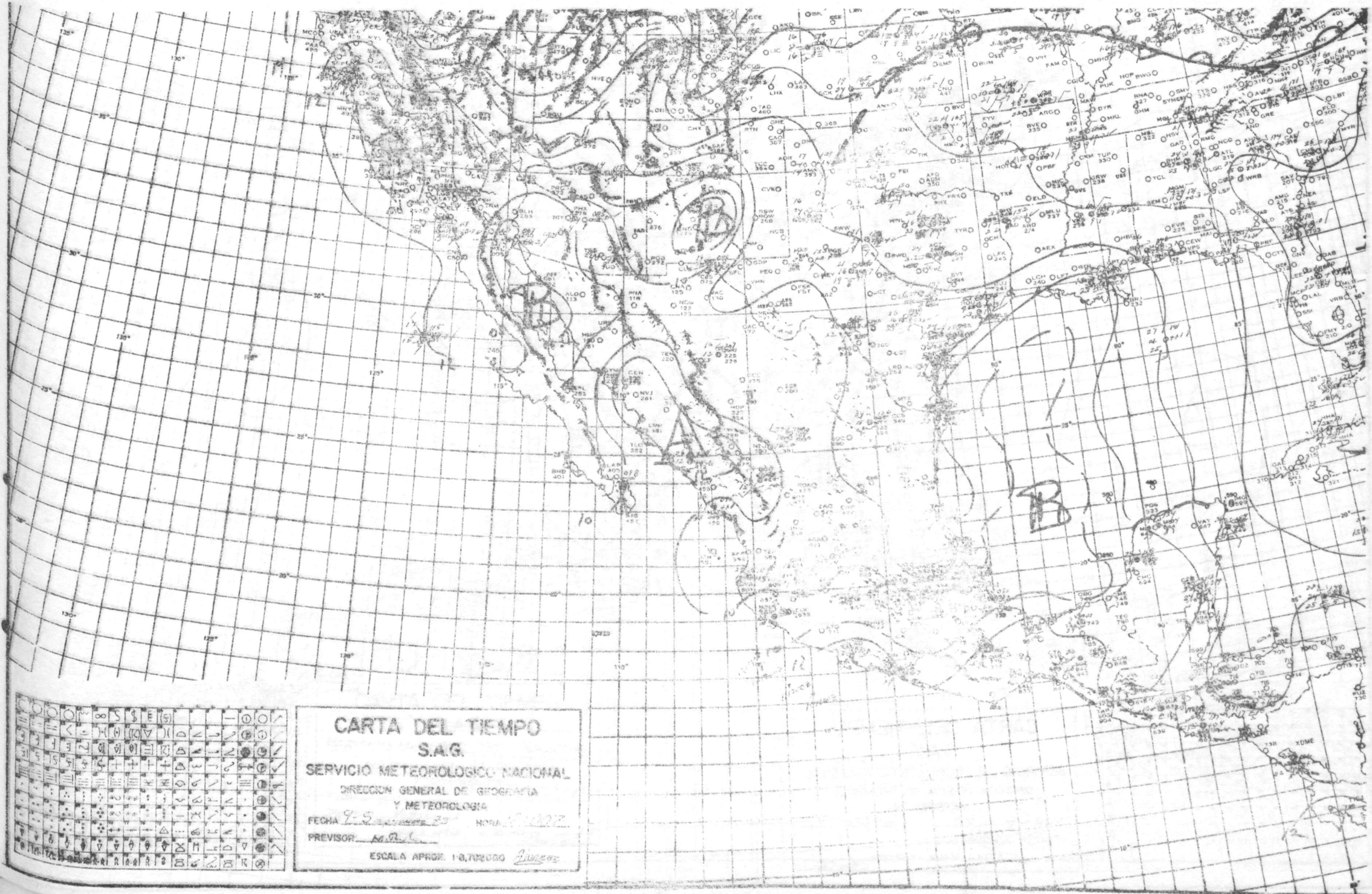
CARTA DEL TIEMPO
S.A.G.
SERVICIO METEOROLOGICO NACIONAL
DIRECCION GENERAL DE GEOGRAFIA
Y METEOROLOGIA
FECHA
HORA
PREVISOR
ESCALA APROX. 1:8,000,000

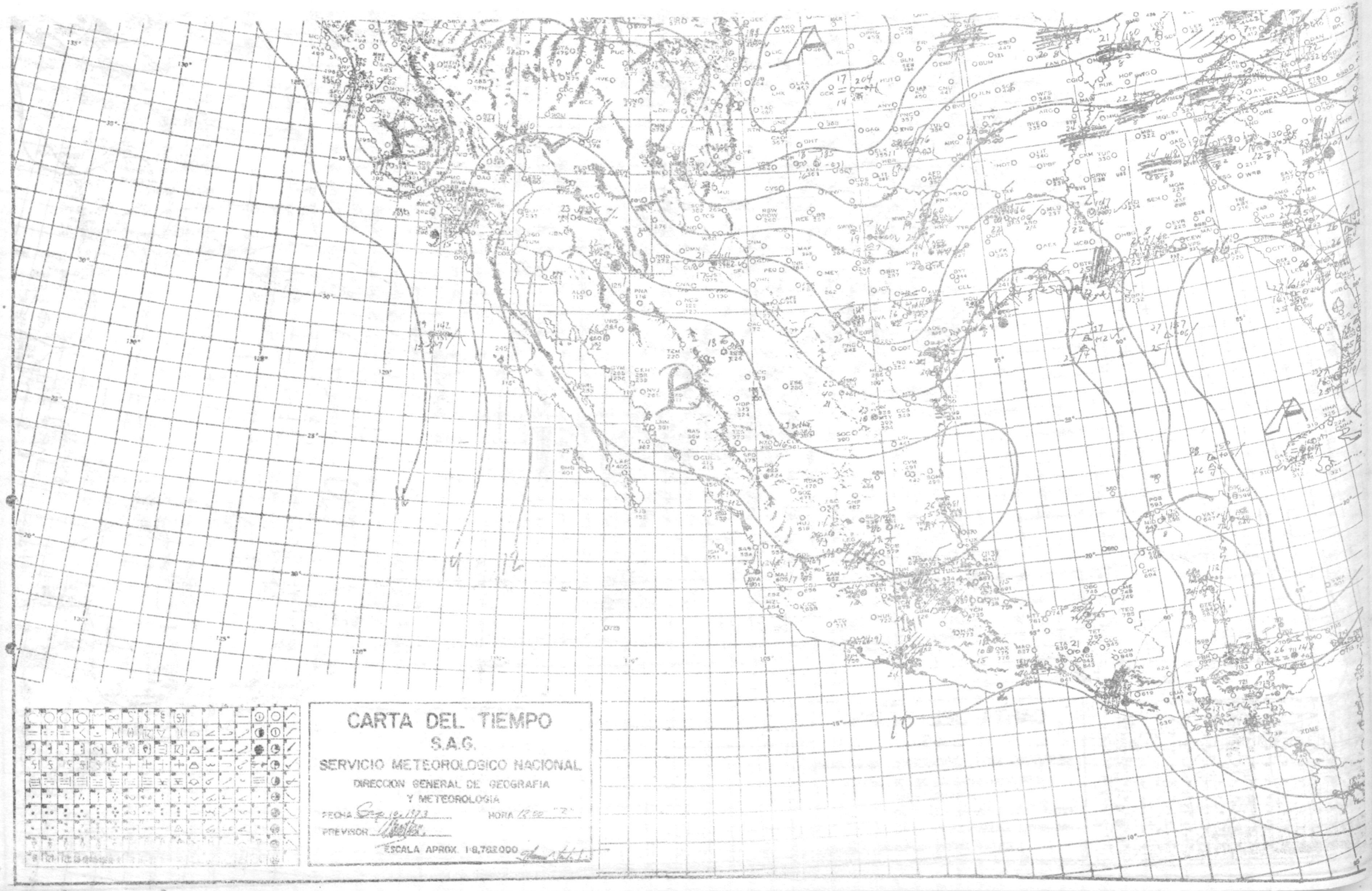
CARTA DEL TIEMPO
S.A.G.
SERVICIO METEOROLOGICO NACIONAL
DIRECCION GENERAL DE GEOGRAFIA
Y METEOROLOGIA
FECHA Sep 10 1973
HORA 12:00 Z
PREVISOR
ESCALA APROX. 1:8,700,000

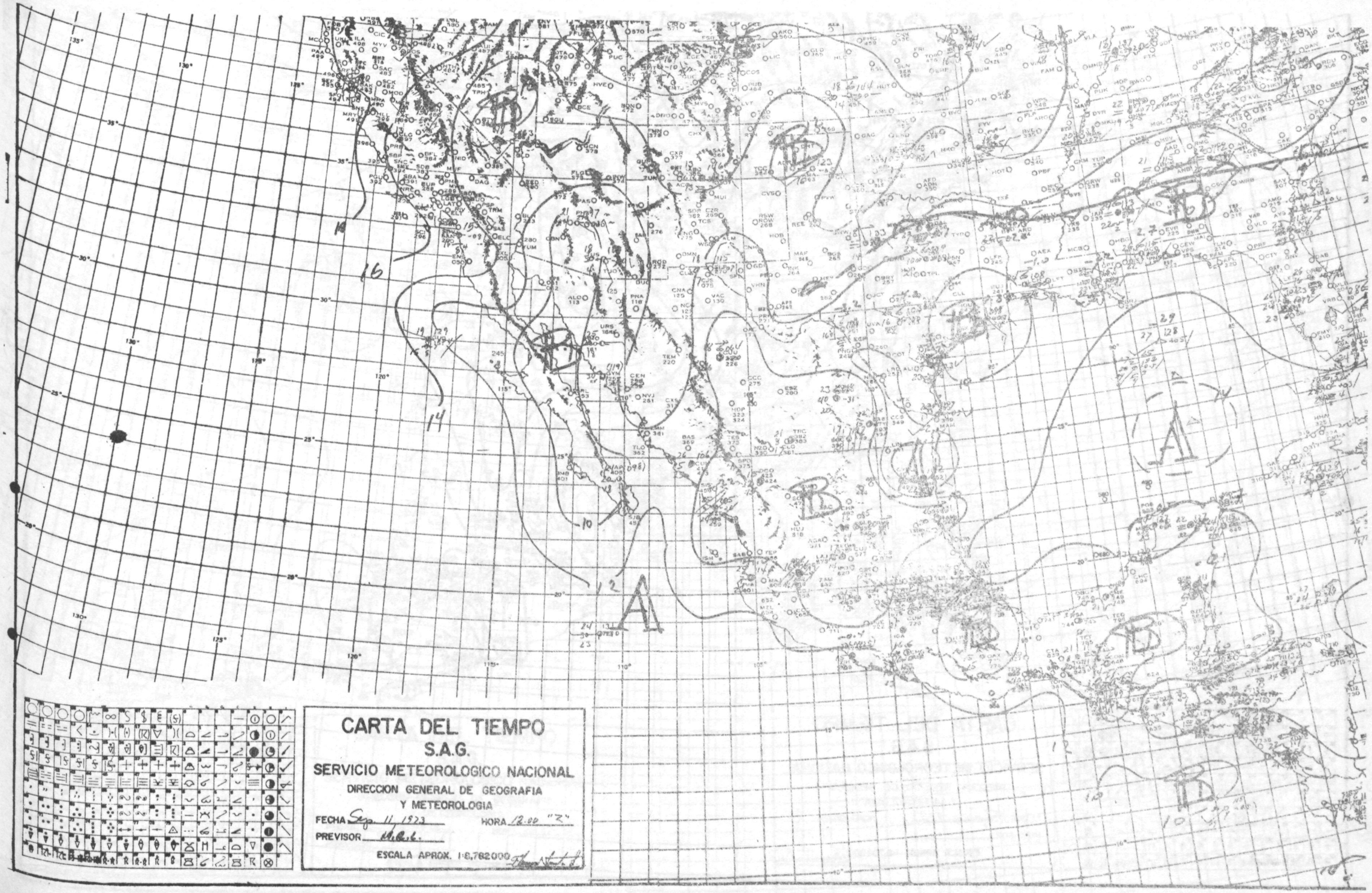
CARTA DEL TIEMPO
S.A.G.
SERVICIO METEOROLOGICO NACIONAL
DIRECCION GENERAL DE GEOGRAFIA
Y METEOROLOGIA
FECHA Sep. 11 1923
HORA 12.00 "Z"
PREVISOR
ESCALA APROX. 1:8,762000

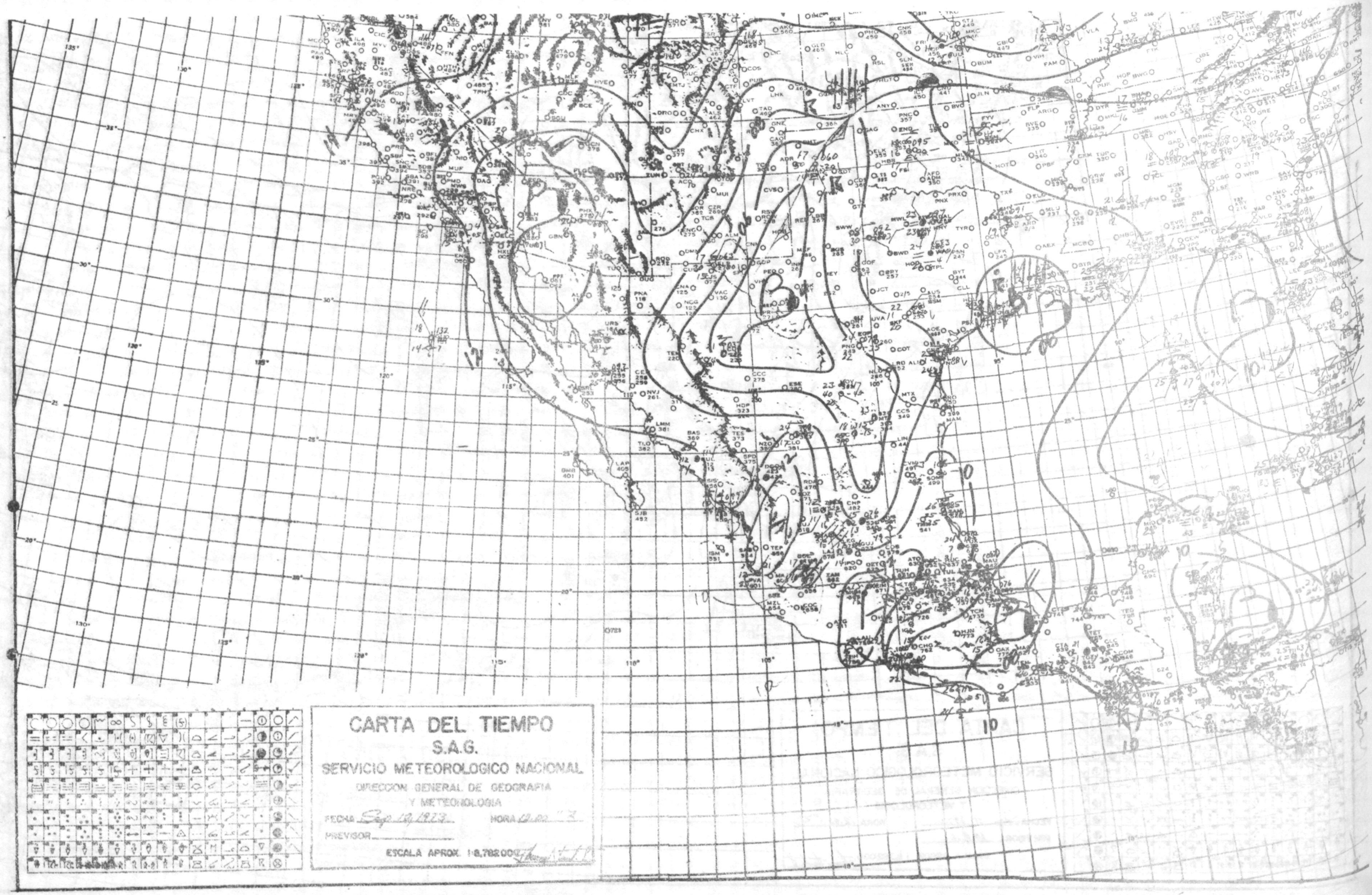
CARTA DEL TIEMPO
S.A.G.
SERVICIO METEOROLOGICO NACIONAL
DIRECCION GENERAL DE GEOGRAFIA
Y METEOROLOGIA
FECHA
HORA
PREVISOR
ESCALA APROX. 1:8,782,000

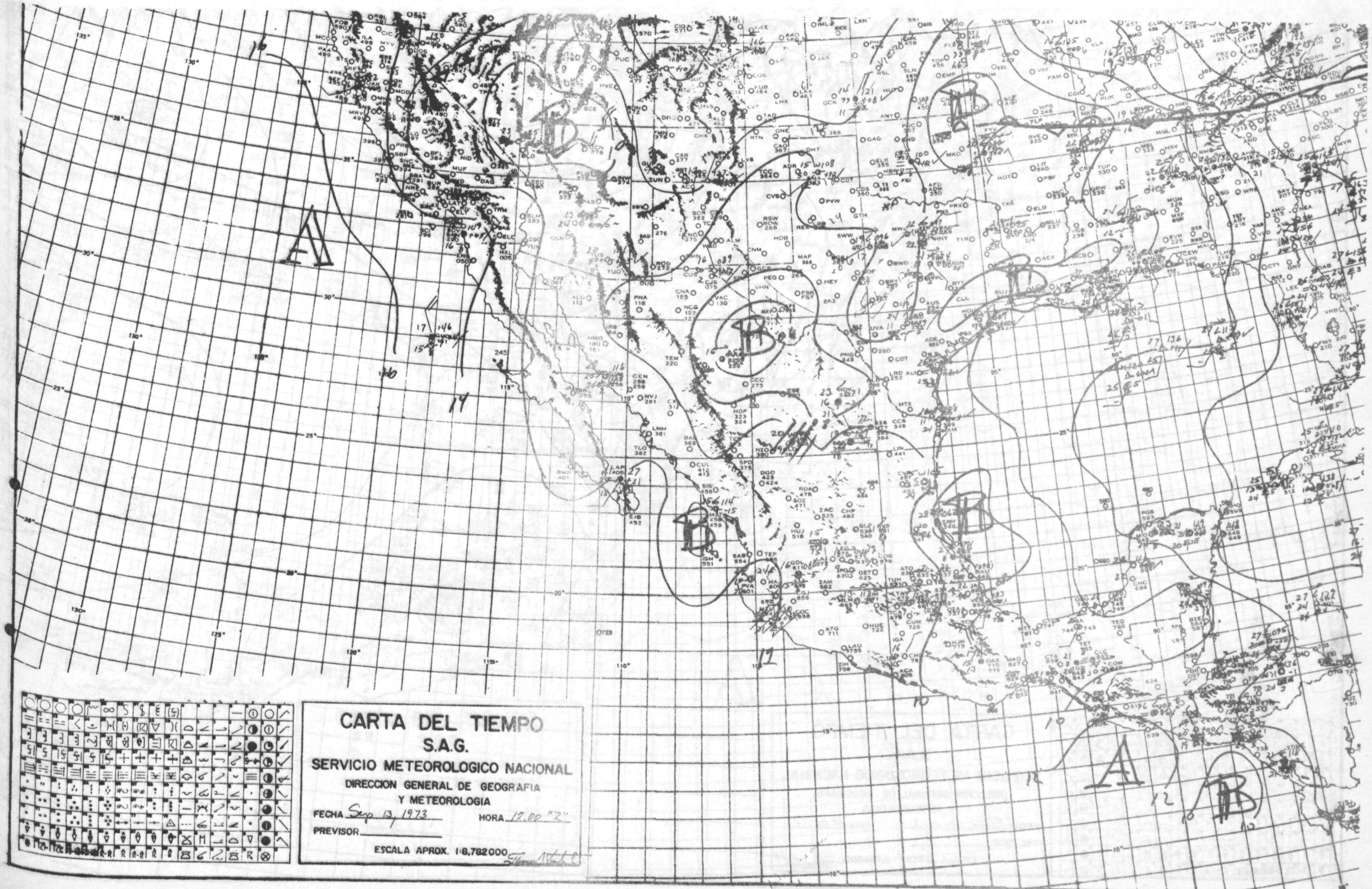
CARTA DEL TIEMPO
S.A.G.
SERVICIO METEOROLOGICO NACIONAL
DIRECCION GENERAL DE GEOGRAFIA
Y METEOROLOGIA
FECHA Sep 13, 1973
HORA 12.00 "Z"
PREVISOR
ESCALA APROX. 1:8,782000

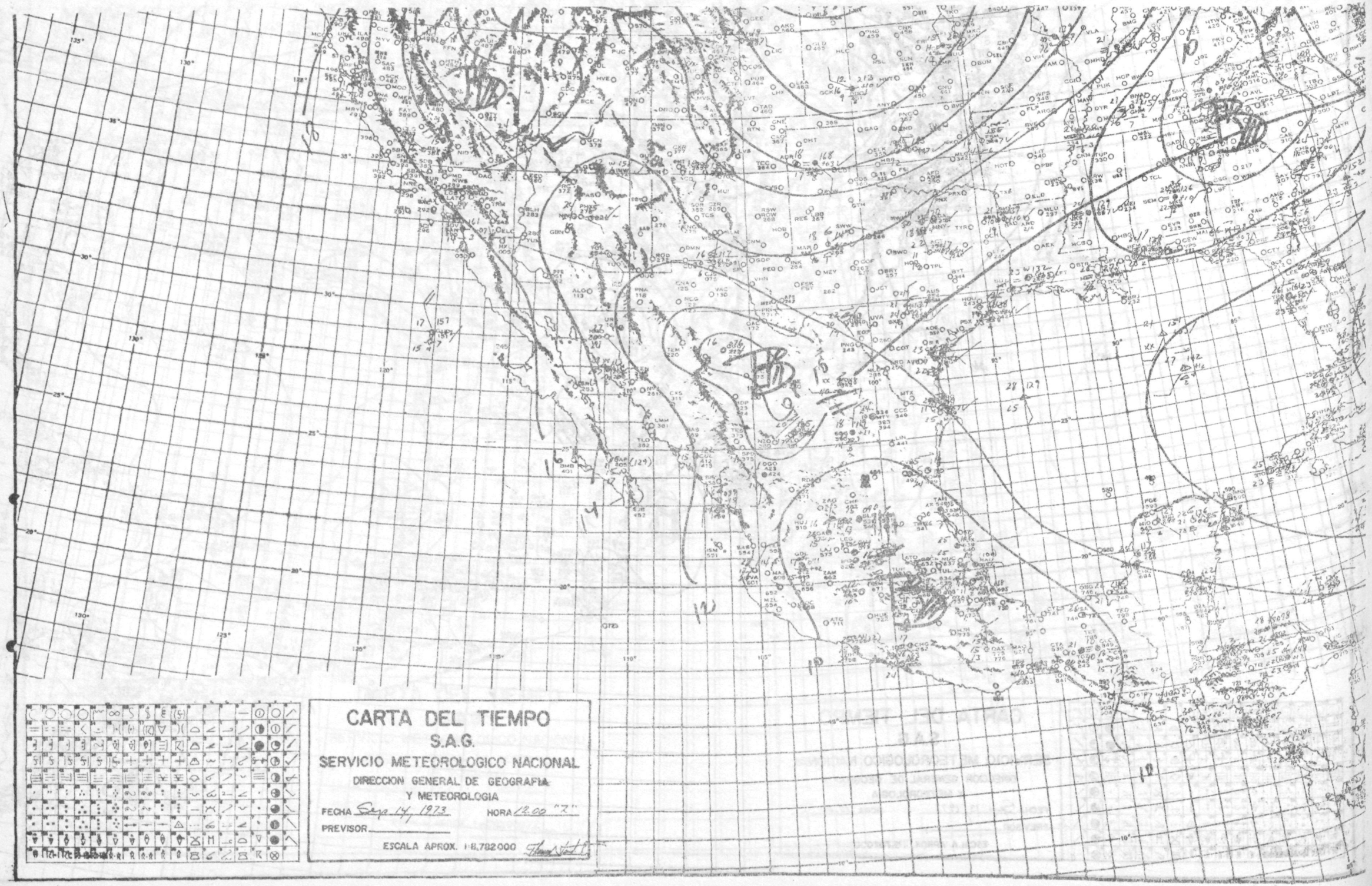
CARTA DEL TIEMPO
S.A.G.
SERVICIO METEOROLOGICO NACIONAL
DIRECCION GENERAL DE GEOGRAFIA
Y METEOROLOGIA
FECHA Sept 14, 1973
HORA 12.00 "Z"
PREVISOR
ESCALA APROX. 1:8,782000

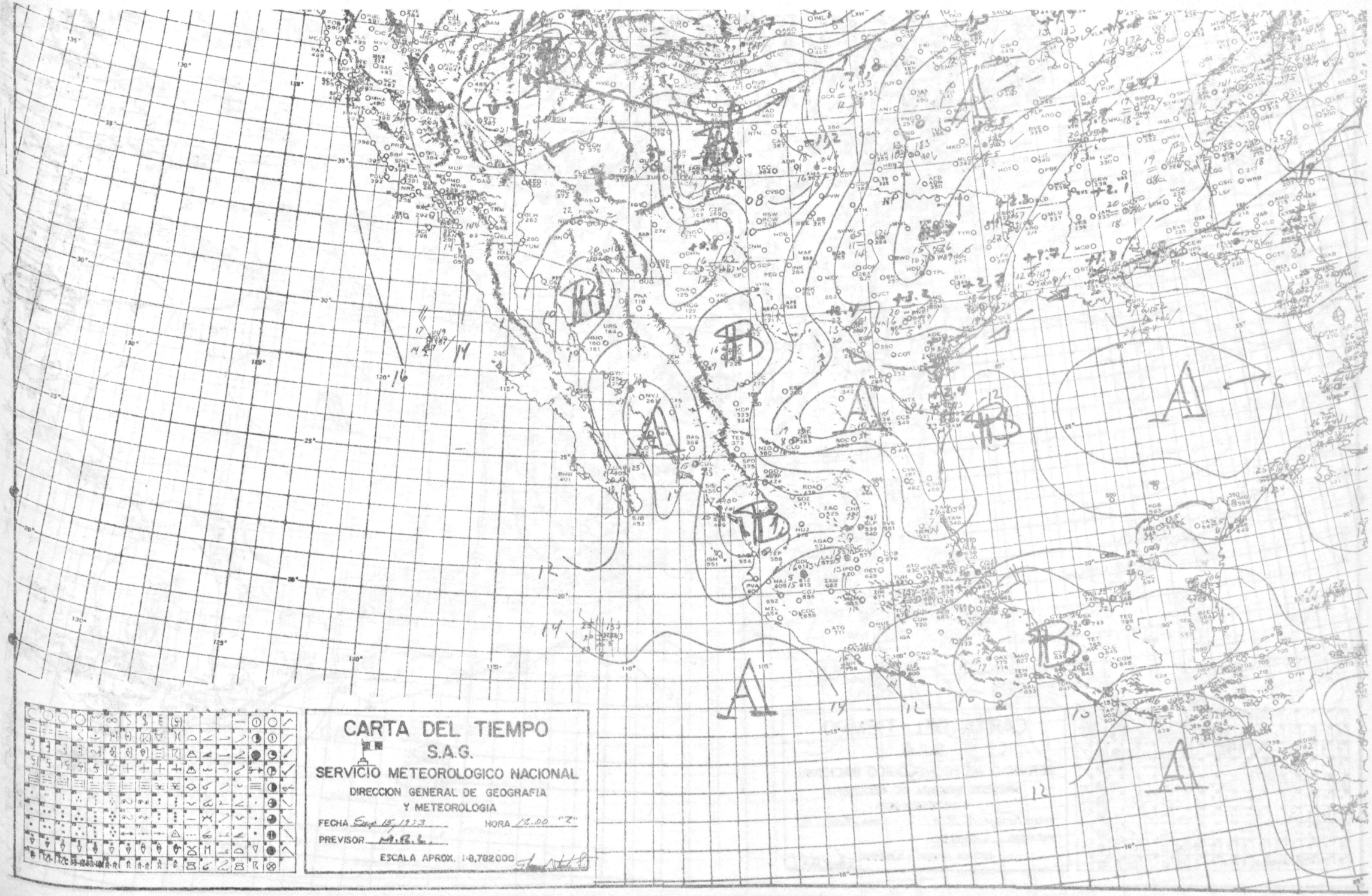
CARTA DEL TIEMPO
S.A.G.
SERVICIO METEOROLOGICO NACIONAL
DIRECCION GENERAL DE GEOGRAFIA
Y METEOROLOGIA
FECHA Sep 15 1923
HORA 12.00 "Z"
PREVISOR M.R.L.
ESCALA APROX. 1:8,782,000

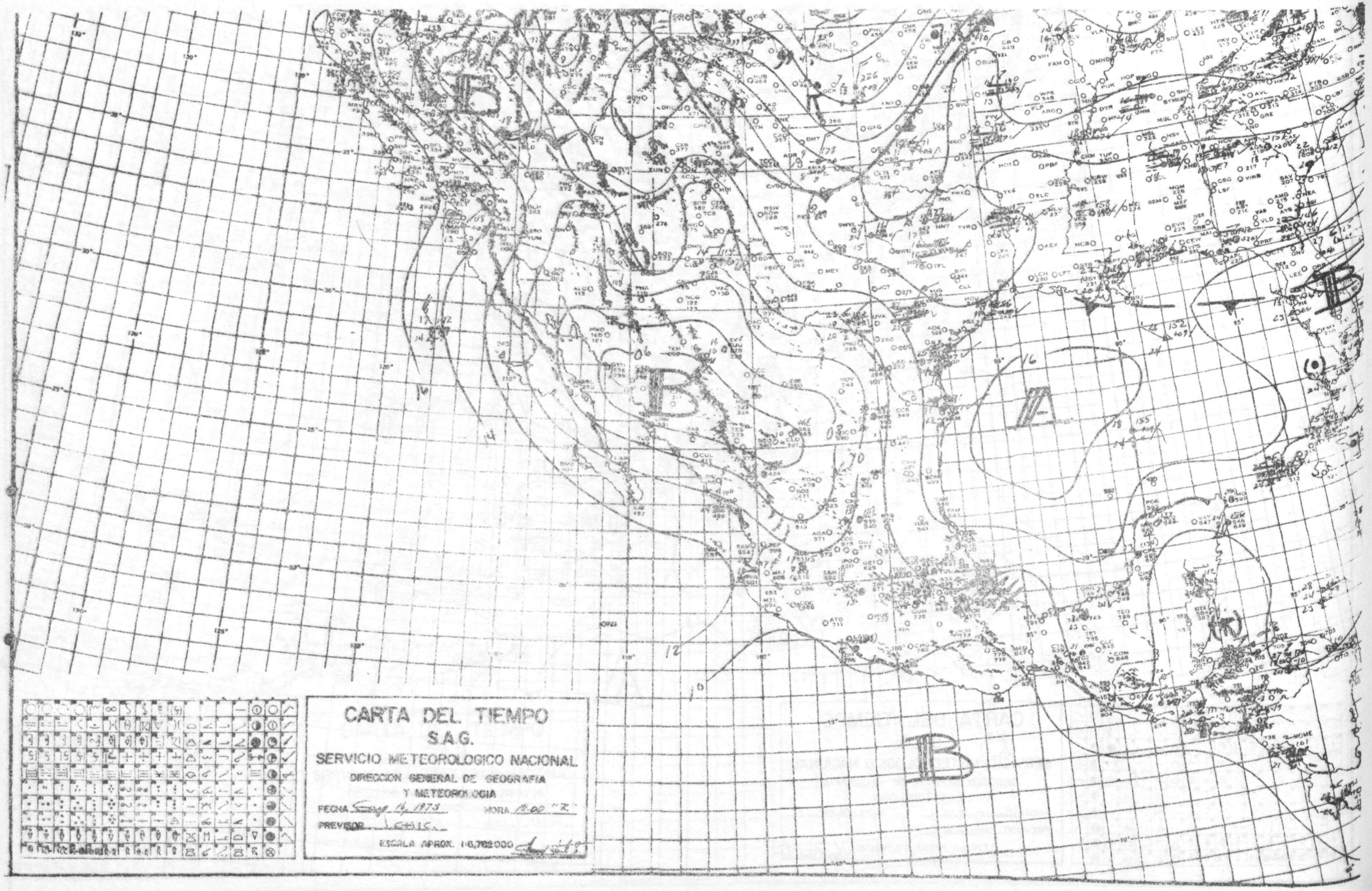
CARTA DEL TIEMPO
S.A.G.
SERVICIO METEOROLOGICO NACIONAL
DIRECCION GENERAL DE GEOGRAFIA
Y METEOROLOGIA
FECHA Sep 16, 1973
HORA 18:00 "Z"
PREVISOR
ESCALA APROX. 1:6,702 000

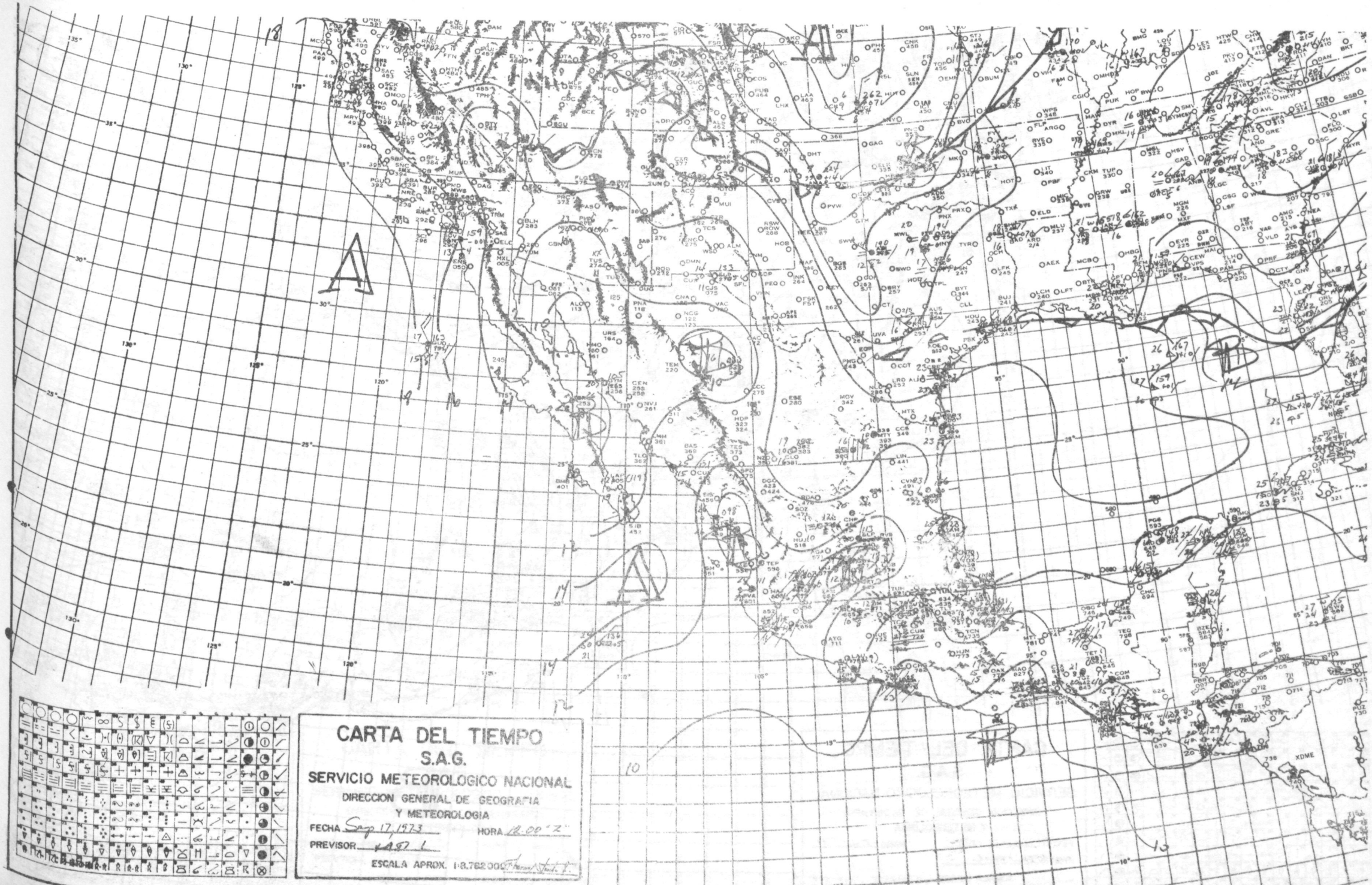
CARTA DEL TIEMPO
S.A.G.
SERVICIO METEOROLOGICO NACIONAL
DIRECCION GENERAL DE GEOGRAFIA
Y METEOROLOGIA
FECHA Sep 17, 1973
HORA 12.00 "Z"
PREVISOR
ESCALA APROX. 1:8,762,000

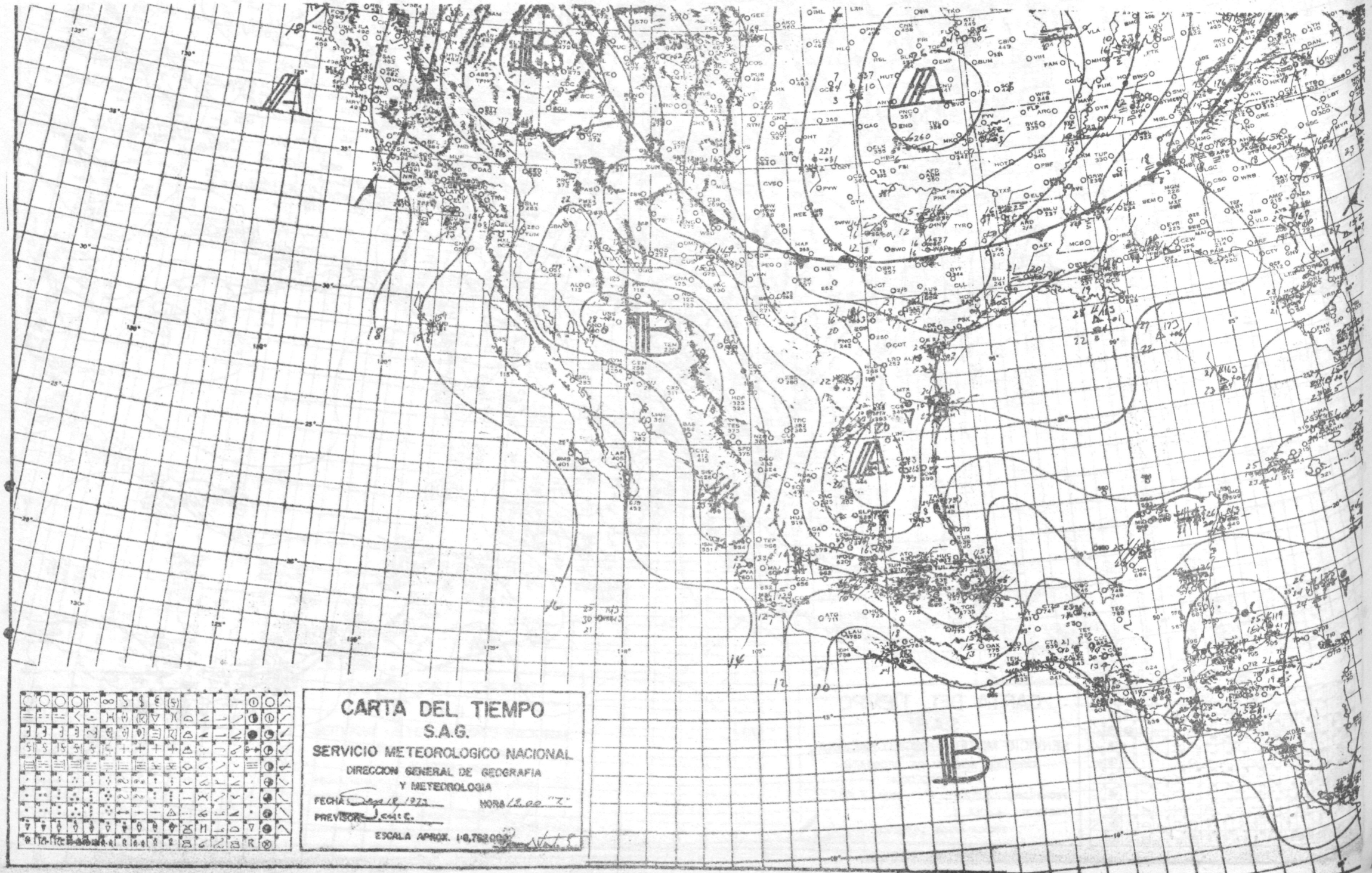
CARTA DEL TIEMPO
S.A.G.
SERVICIO METEOROLOGICO NACIONAL
DIRECCION GENERAL DE GEOGRAFIA
Y METEOROLOGIA
FECHA
HORA
PREVISOR
ESCALA APROX. 1:8,752000

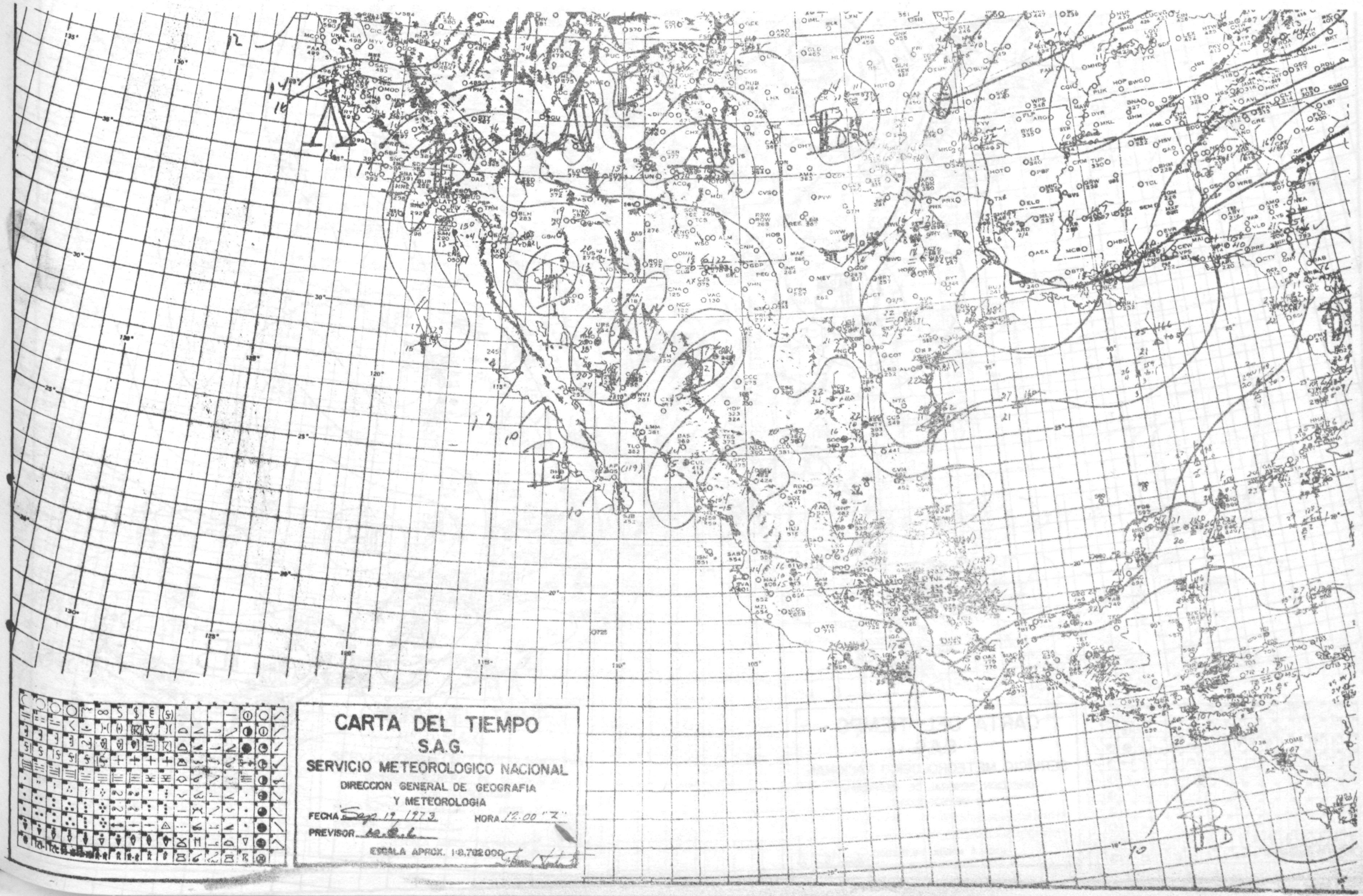
CARTA DEL TIEMPO
S.A.G.
SERVICIO METEOROLOGICO NACIONAL
DIRECCION GENERAL DE GEOGRAFIA
Y METEOROLOGIA
FECHA Sep 19 1973
HORA 12.00 "Z"
PREVISOR
ESCALA APROX. 1:8.702.000

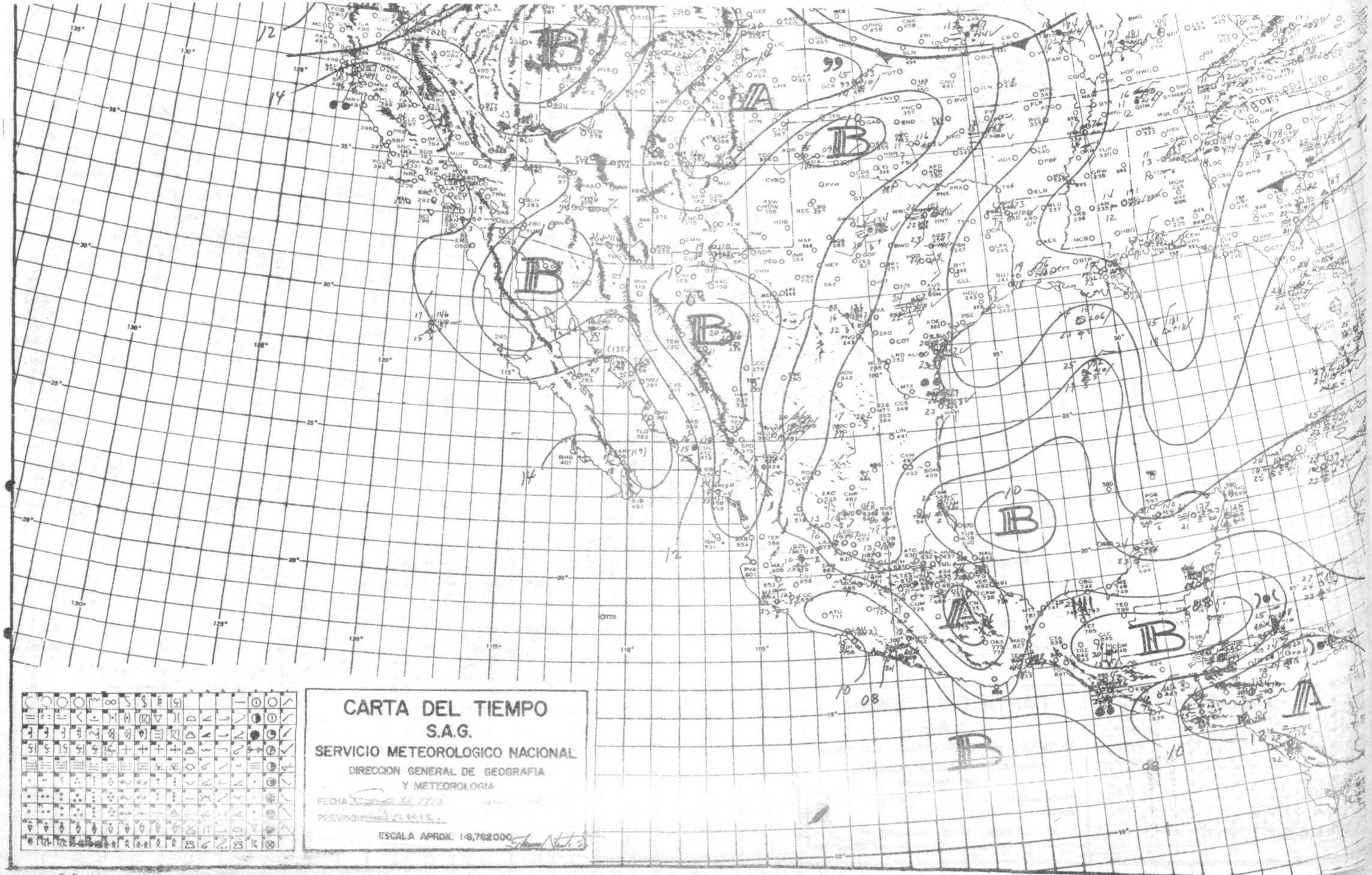
CARTA DEL TIEMPO
S.A.G.
SERVICIO METEOROLOGICO NACIONAL
DIRECCION GENERAL DE GEOGRAFIA
Y METEOROLOGIA
FECHA
PREVISION
ESCALA APROX. 1:8,782000

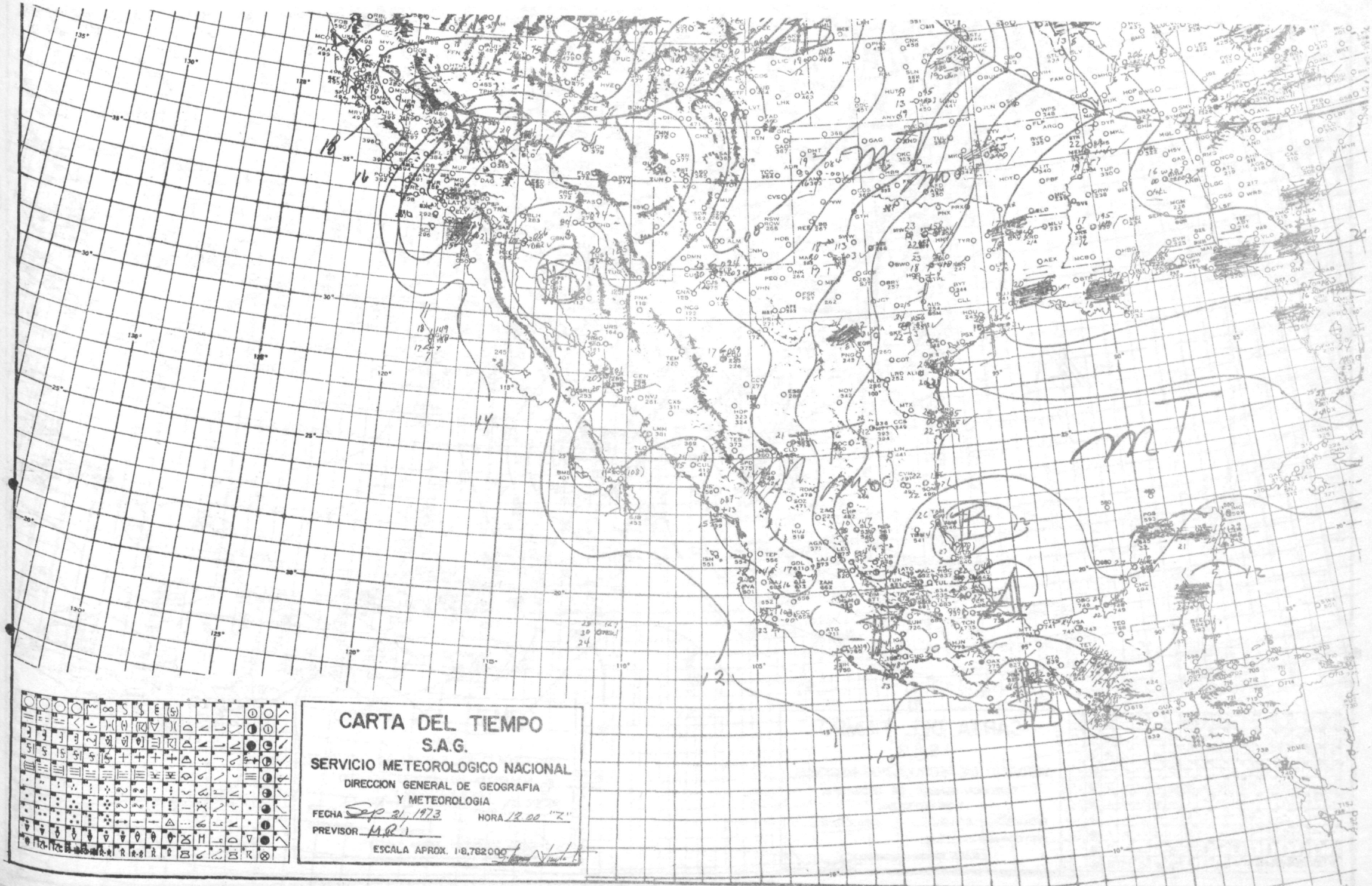
CARTA DEL TIEMPO
S.A.G.
SERVICIO METEOROLOGICO NACIONAL
DIRECCION GENERAL DE GEOGRAFIA
Y METEOROLOGIA
FECHA Sep 21, 1973
HORA 12.00 "Z"
PREVISOR M.R.I.
ESCALA APROX. 1:8,762000

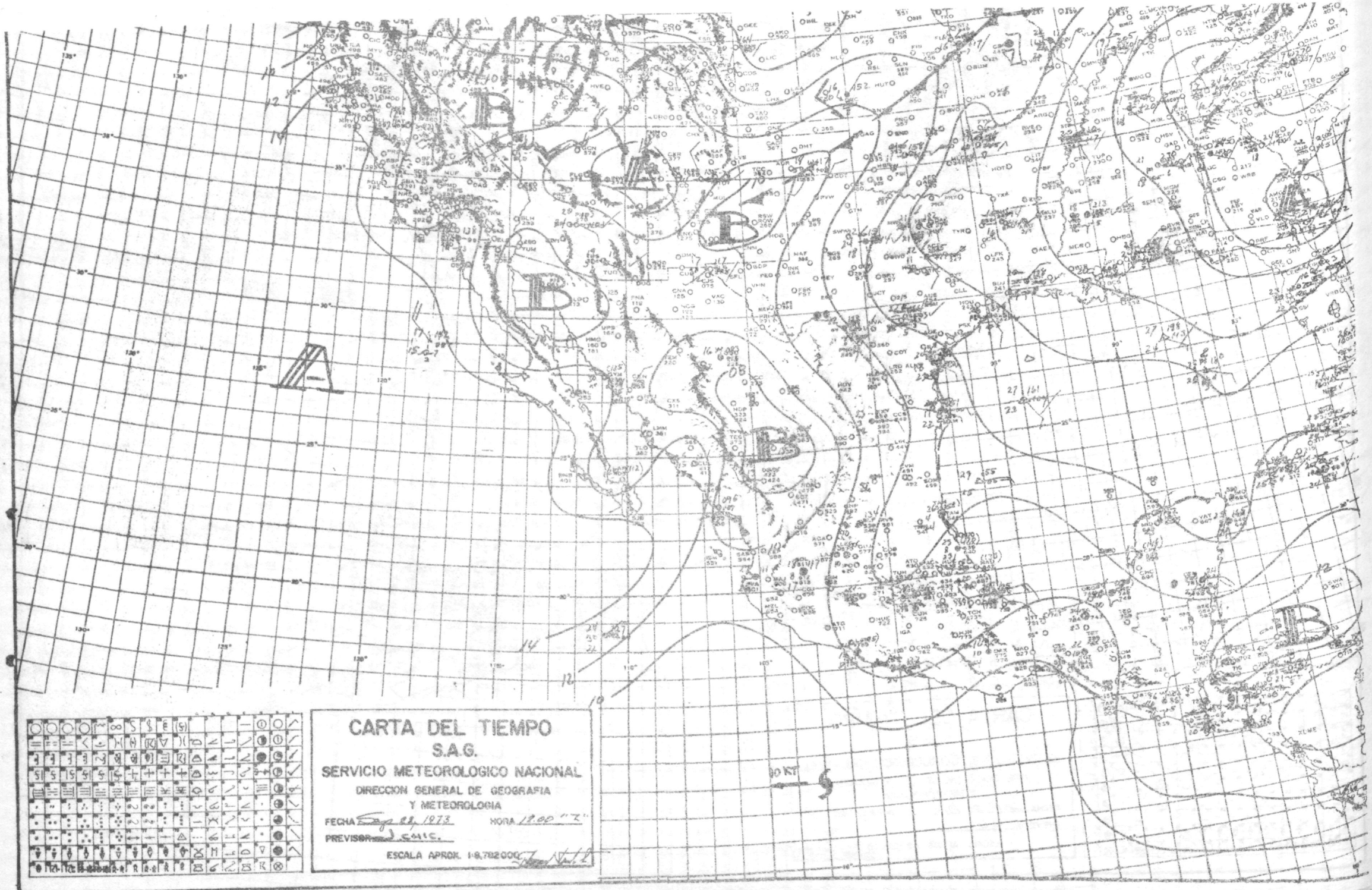
CARTA DEL TIEMPO
S.A.G.
SERVICIO METEOROLOGICO NACIONAL
DIRECCION GENERAL DE GEOGRAFIA
Y METEOROLOGIA
FECHA Sep 22, 1973
HORA 12.00 "Z"
PREVISOR
ESCALA APROX. 1:8,782,000
90 KT

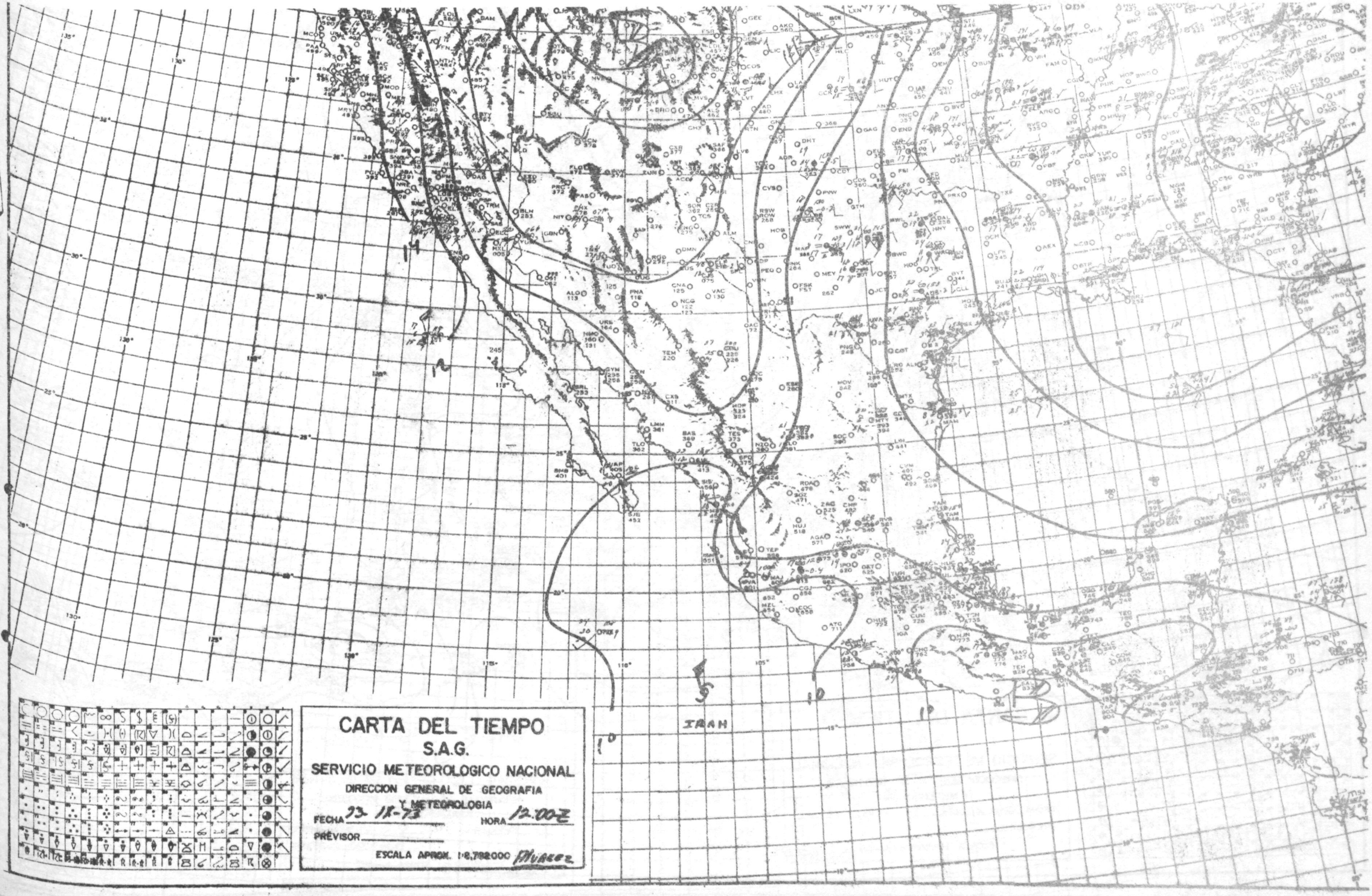
CARTA DEL TIEMPO
S.A.G.
SERVICIO METEOROLOGICO NACIONAL
DIRECCION GENERAL DE GEOGRAFIA
Y METEOROLOGIA
FECHA 23 11-73
HORA 12.00Z
PREVISOR
ESCALA APROX. 1:8,792000
IRAN

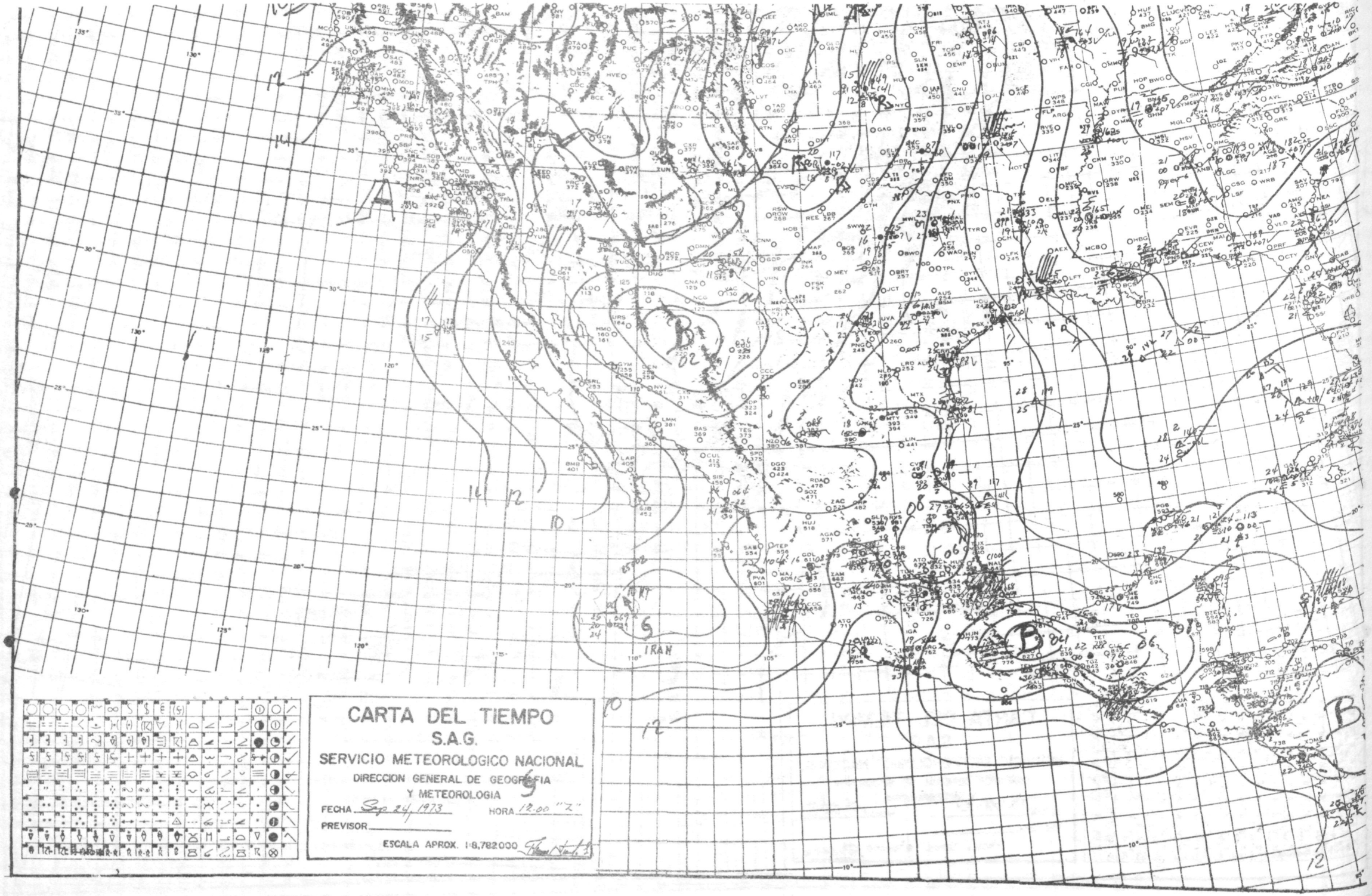
CARTA DEL TIEMPO
S.A.G.
SERVICIO METEOROLOGICO NACIONAL
DIRECCION GENERAL DE GEOGRAFIA
Y METEOROLOGIA
FECHA Sep 24, 1973
HORA 12.00 "Z"
PREVISOR
ESCALA APROX. 1:8,782000
IRAN

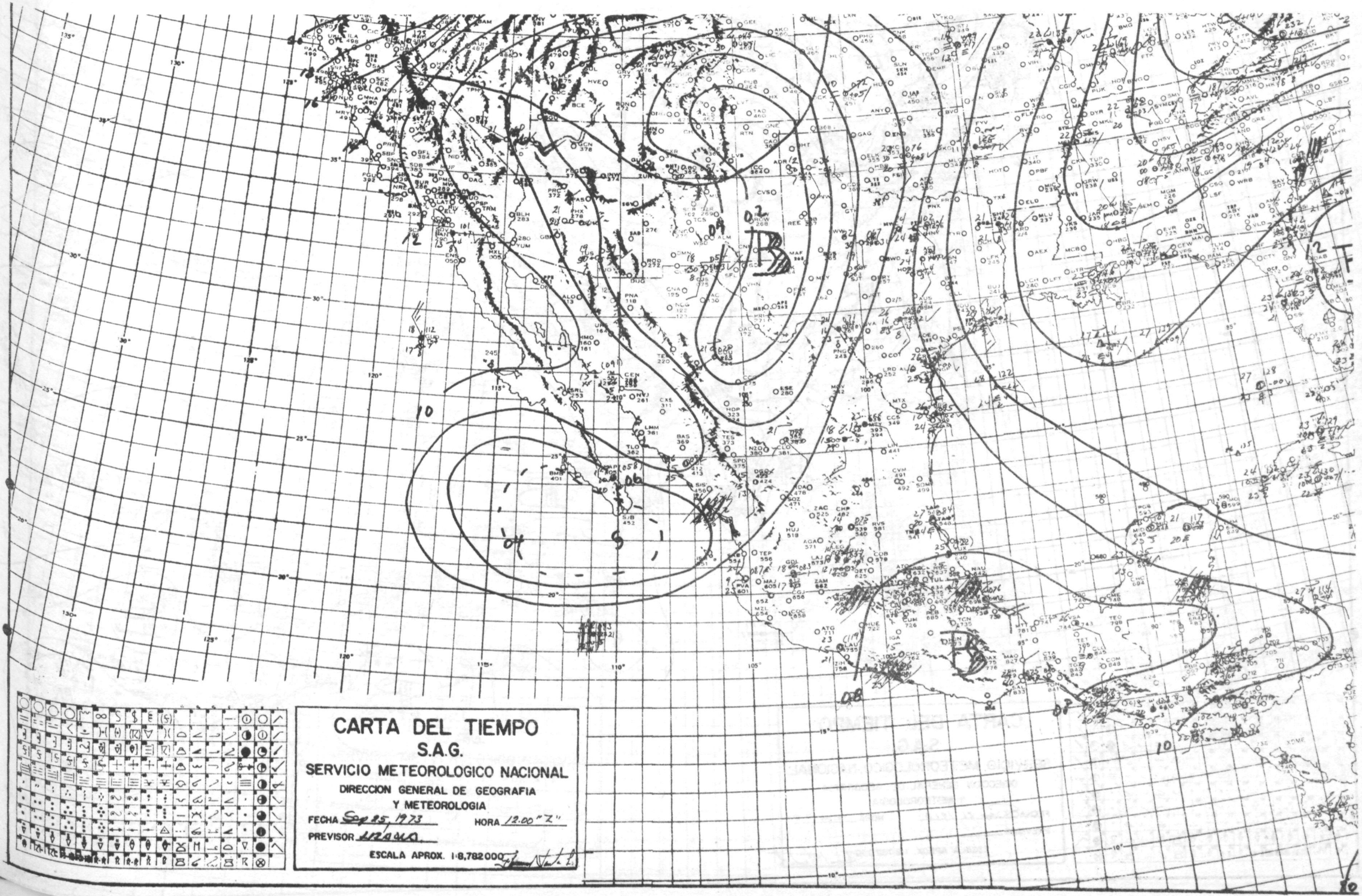
CARTA DEL TIEMPO
S.A.G.
SERVICIO METEOROLOGICO NACIONAL
DIRECCION GENERAL DE GEOGRAFIA
Y METEOROLOGIA
FECHA Sep 25, 1973
HORA 12.00 "Z"
PREVISOR
ESCALA APROX. 1:8,782000

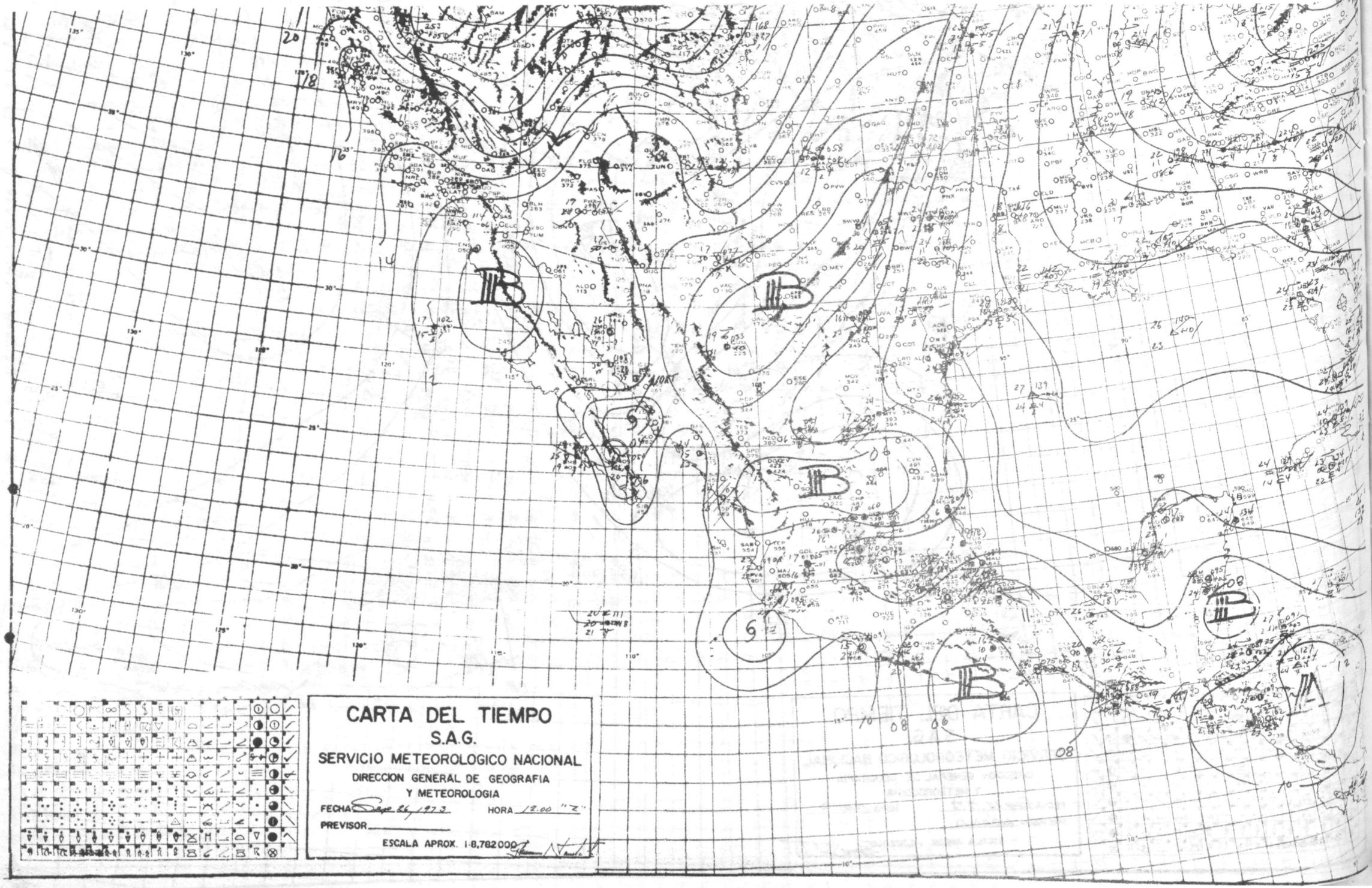
CARTA DEL TIEMPO
S.A.G.
SERVICIO METEOROLOGICO NACIONAL
DIRECCION GENERAL DE GEOGRAFIA
Y METEOROLOGIA
FECHA Sept 26 / 1973
HORA 12.00 "Z"
PREVISOR
ESCALA APROX. 1:8,782000

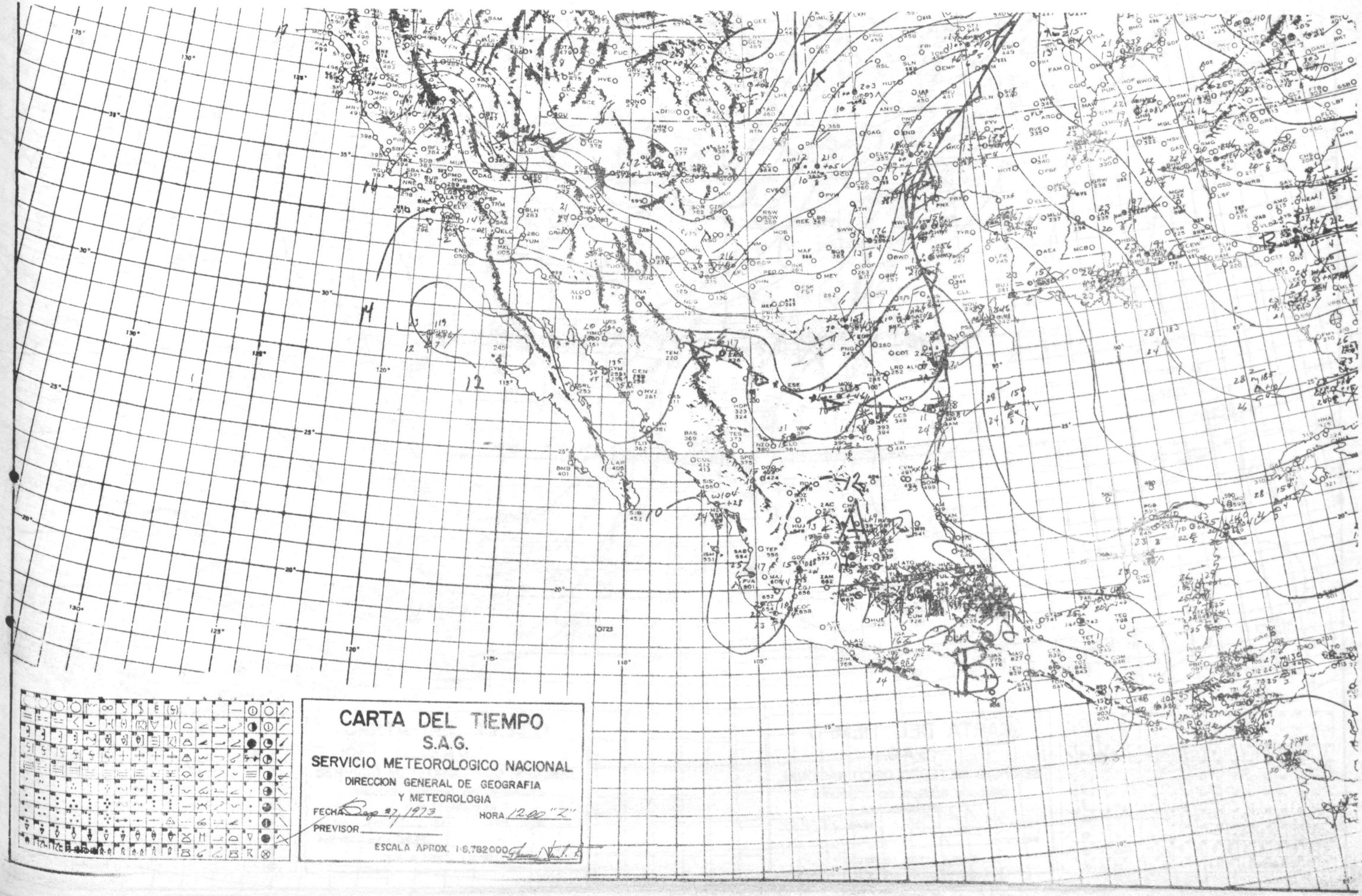
CARTA DEL TIEMPO
S.A.G.
SERVICIO METEOROLOGICO NACIONAL
DIRECCION GENERAL DE GEOGRAFIA
Y METEOROLOGIA
FECHA Sep 27, 1973
HORA 12.00 "Z"
PREVISOR
ESCALA APROX. 1:6,782000

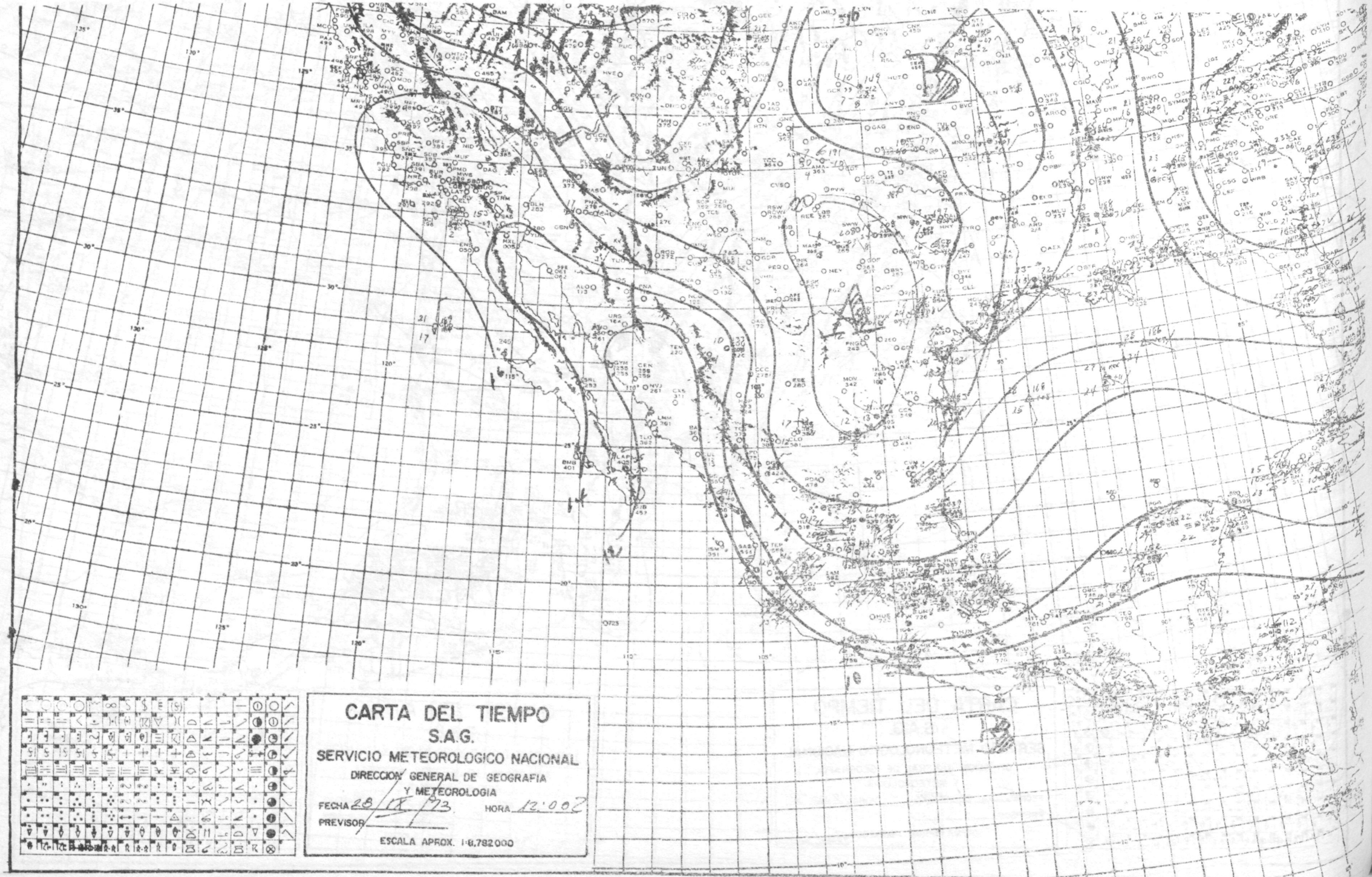
CARTA DEL TIEMPO
S.A.G.
SERVICIO METEOROLOGICO NACIONAL
DIRECCION GENERAL DE GEOGRAFIA
Y METEOROLOGIA
FECHA 28/IX/73
HORA 12:00Z
PREVISOR
ESCALA APROX. 1:8,782000

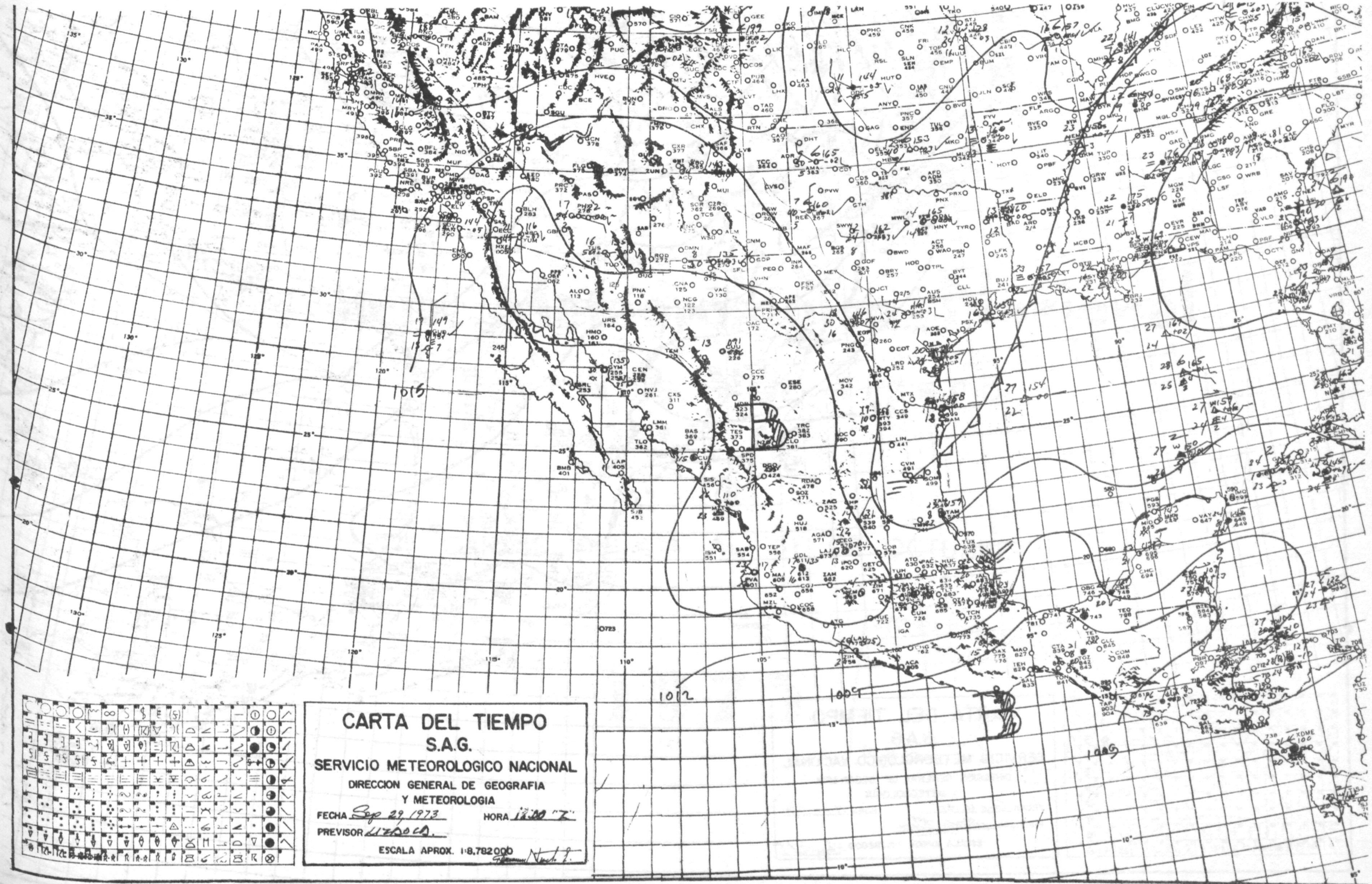
CARTA DEL TIEMPO
S.A.G.
SERVICIO METEOROLOGICO NACIONAL
DIRECCION GENERAL DE GEOGRAFIA
Y METEOROLOGIA
FECHA Sep 29, 1973
HORA 12:00 "Z"
PREVISOR LIZBOCA.
ESCALA APROX. 1:8,782000

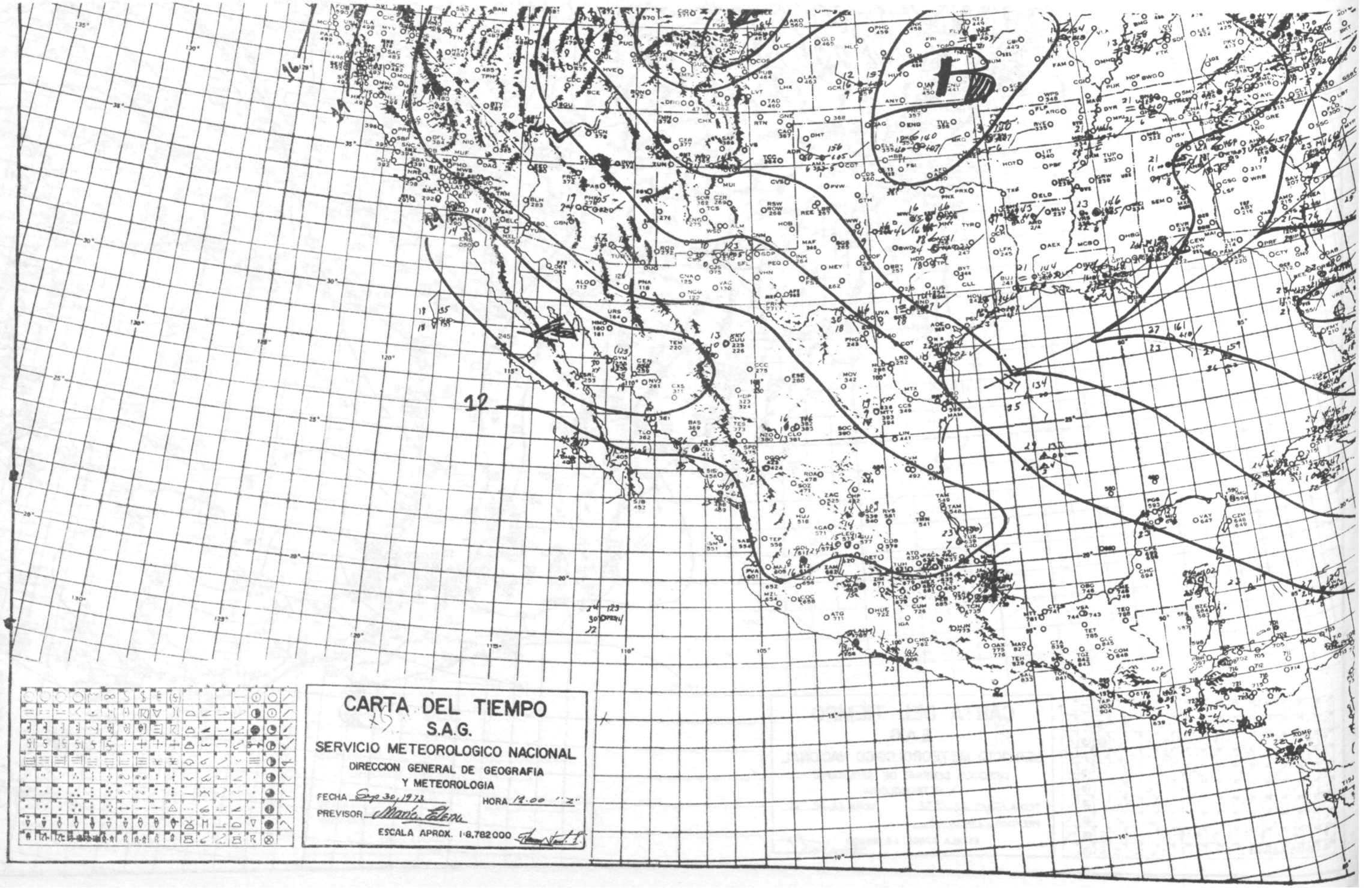
CARTA DEL TIEMPO
S.A.G.
SERVICIO METEOROLOGICO NACIONAL
DIRECCION GENERAL DE GEOGRAFIA
Y METEOROLOGIA
FECHA Sep 30, 1973
HORA 12.00 "Z"
PREVISOR
ESCALA APROX. 1:8,782000