SAG

Servicio Meteorológico Nacional

PREVISION DEL TIEMPO

CARTAS DEL 1º AL 31 DE MARZO

LIBRARY
N.O.A.A.
U. S. Dept. of Commerce

1974

National Oceanic and Atmospheric Administration

ERRATA NOTICE

One or more conditions of the original document may affect the quality of the image, such as:

Discolored pages
Faded or light ink
Binding intrudes into the text

This has been a co-operative project between the NOAA Central Library and the Climate Database Modernization Program, National Climate Data Center (NCDC). To view the original document, please contact the NOAA Central Library in Silver Spring, MD at (301) 713-2607 x124 or Library.Reference@noaa.gov

HOV Services
Imaging Contractor
12200 Kiln Court
Beltsville, MD 20704-1387
July 23, 2010

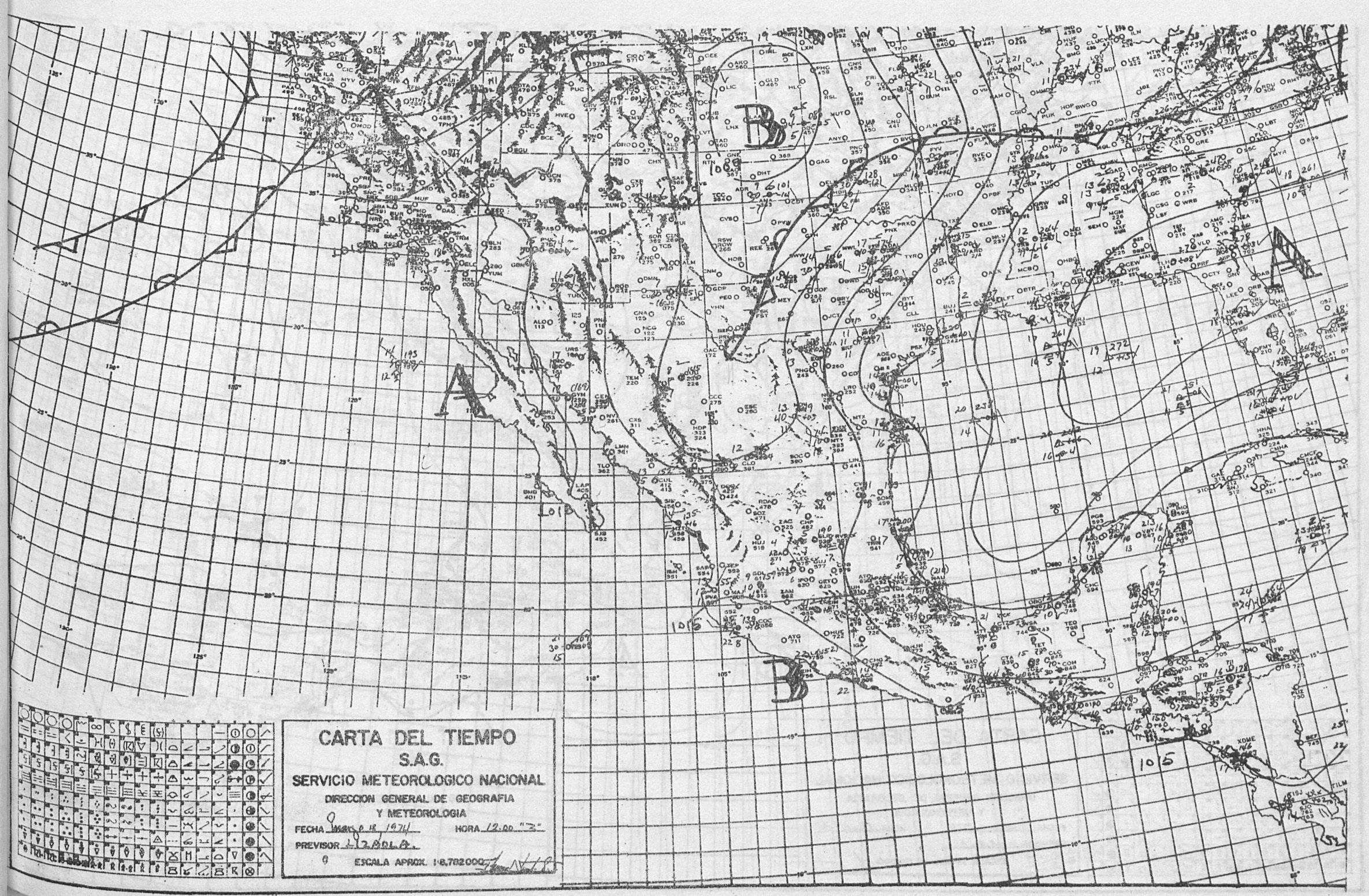
CARTA DEL TIEMPO
S.A.G.
SERVICIO METEOROLOGICO NACIONAL
DIRECCION GENERAL DE GEOGRAFIA
Y METEOROLOGIA
FECHA
HORA 12.00 "Z"
PREVISOR
ESCALA APROX. 1:8,782,000

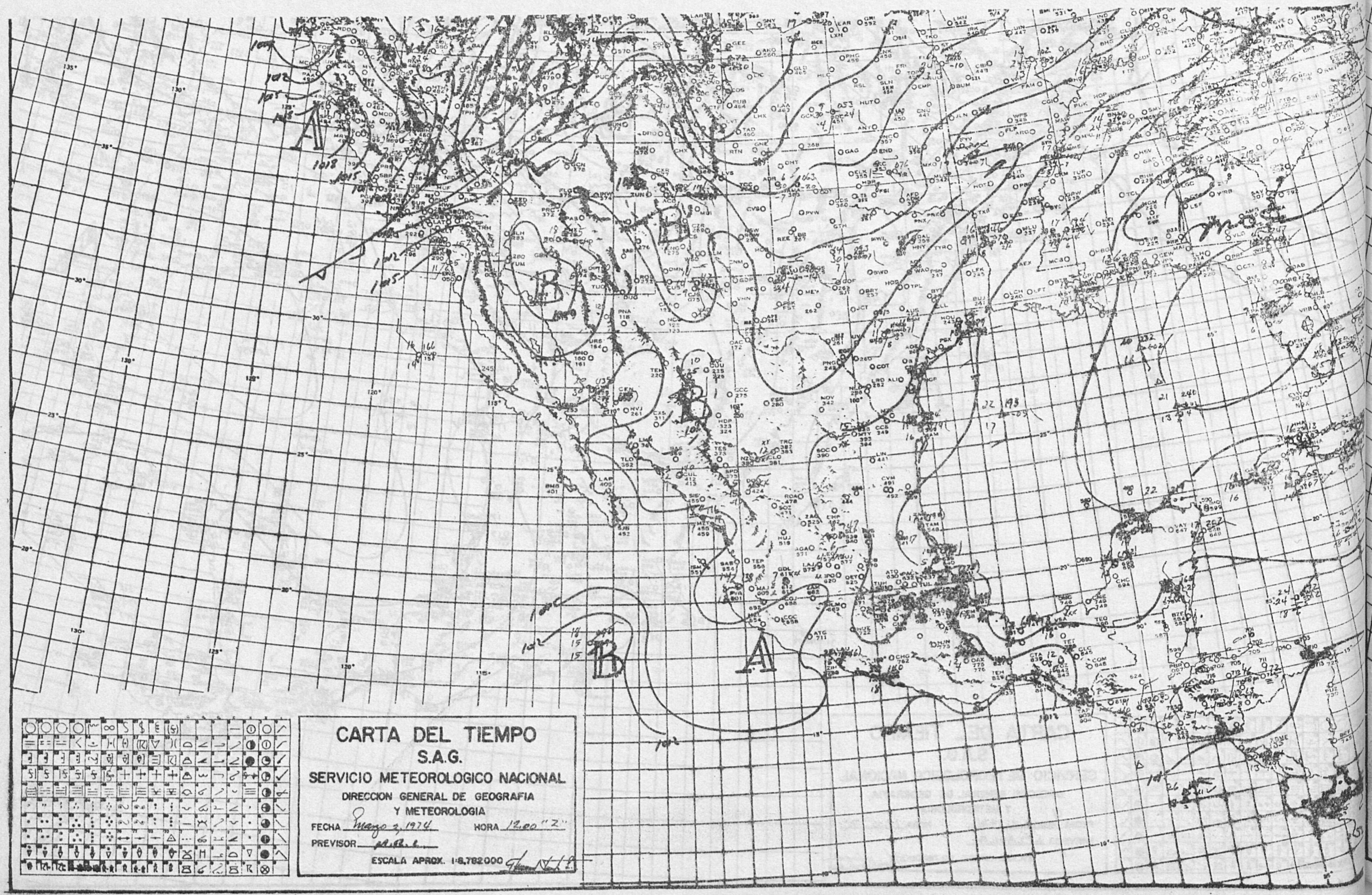
CARTA DEL TIEMPO
S.A.G.
SERVICIO METEOROLOGICO NACIONAL
DIRECCION GENERAL DE GEOGRAFIA
Y METEOROLOGIA
FECHA Marzo 2, 1974
HORA 12.00 "Z"
PREVISOR
ESCALA APROX. 1:8,782000

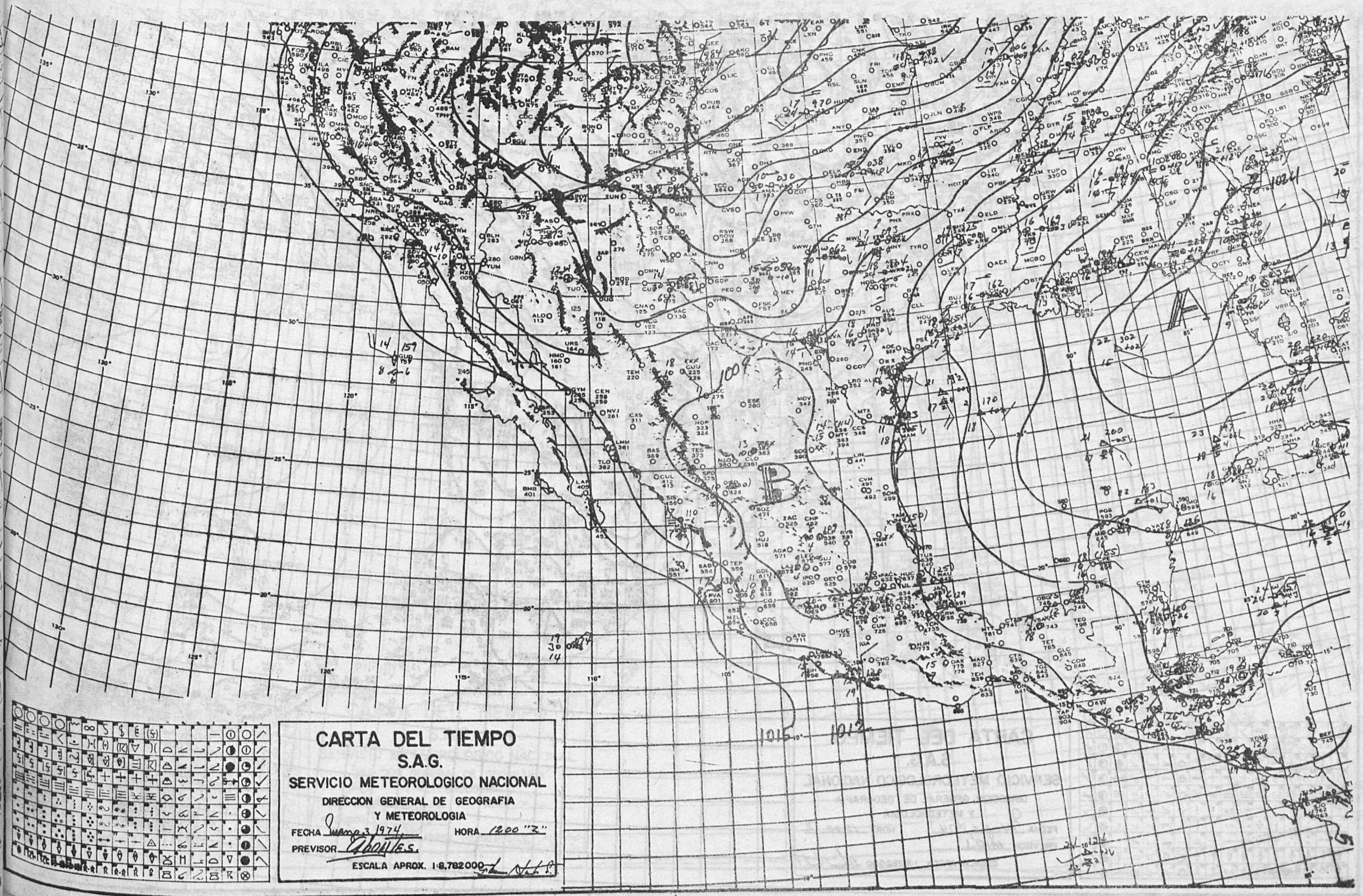
CARTA DEL TIEMPO
S.A.G.
SERVICIO METEOROLOGICO NACIONAL
DIRECCION GENERAL DE GEOGRAFIA
Y METEOROLOGIA
FECHA Junio 3 1974
HORA 1200 "Z"
PREVISOR
ESCALA APROX. 1:8,782000

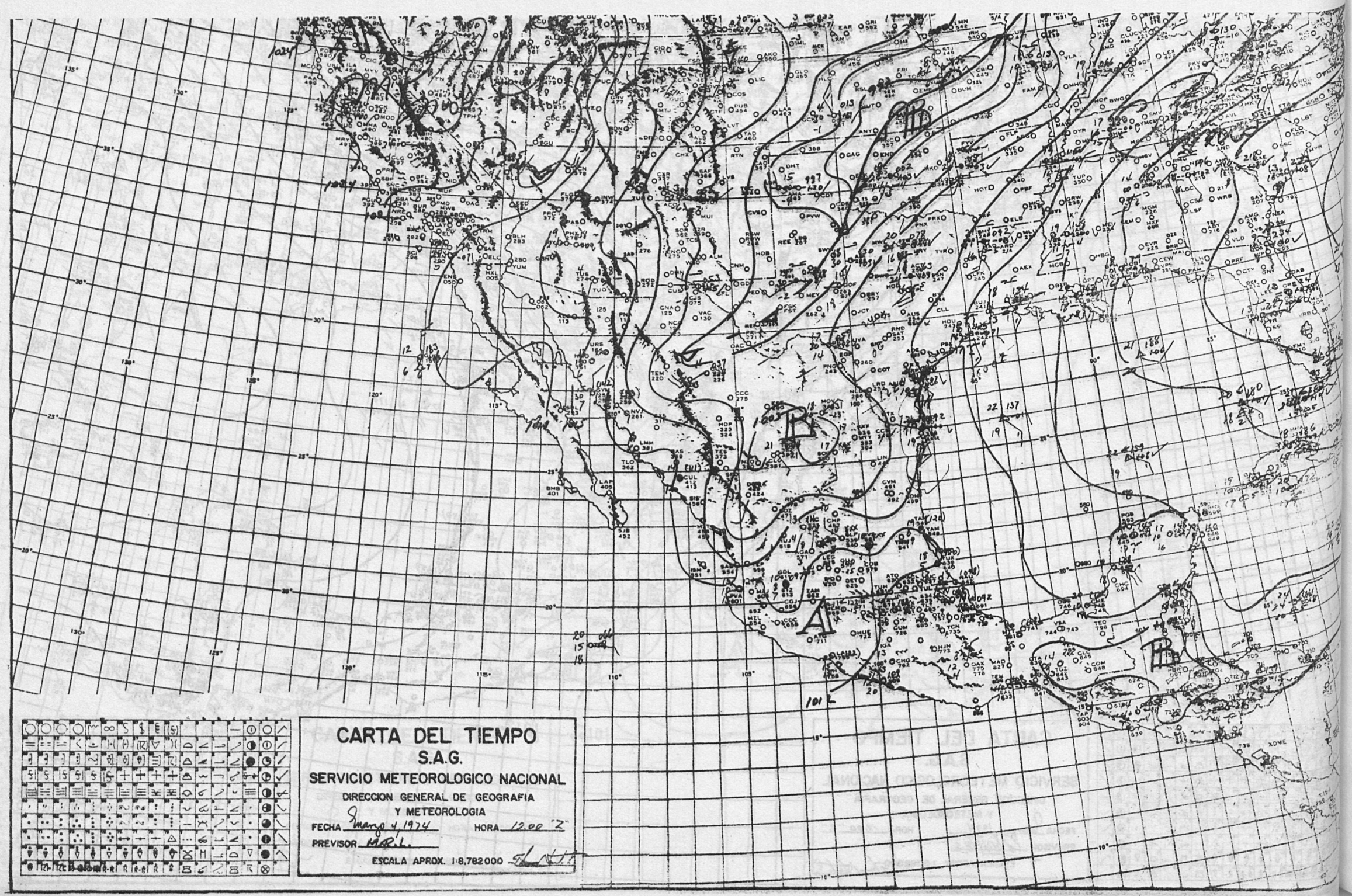
CARTA DEL TIEMPO
S.A.G.
SERVICIO METEOROLOGICO NACIONAL
DIRECCION GENERAL DE GEOGRAFIA
Y METEOROLOGIA
FECHA 9 marzo 4 1974
HORA 12.00 "Z"
PREVISOR M.R.L.
ESCALA APROX. 1:8,782000

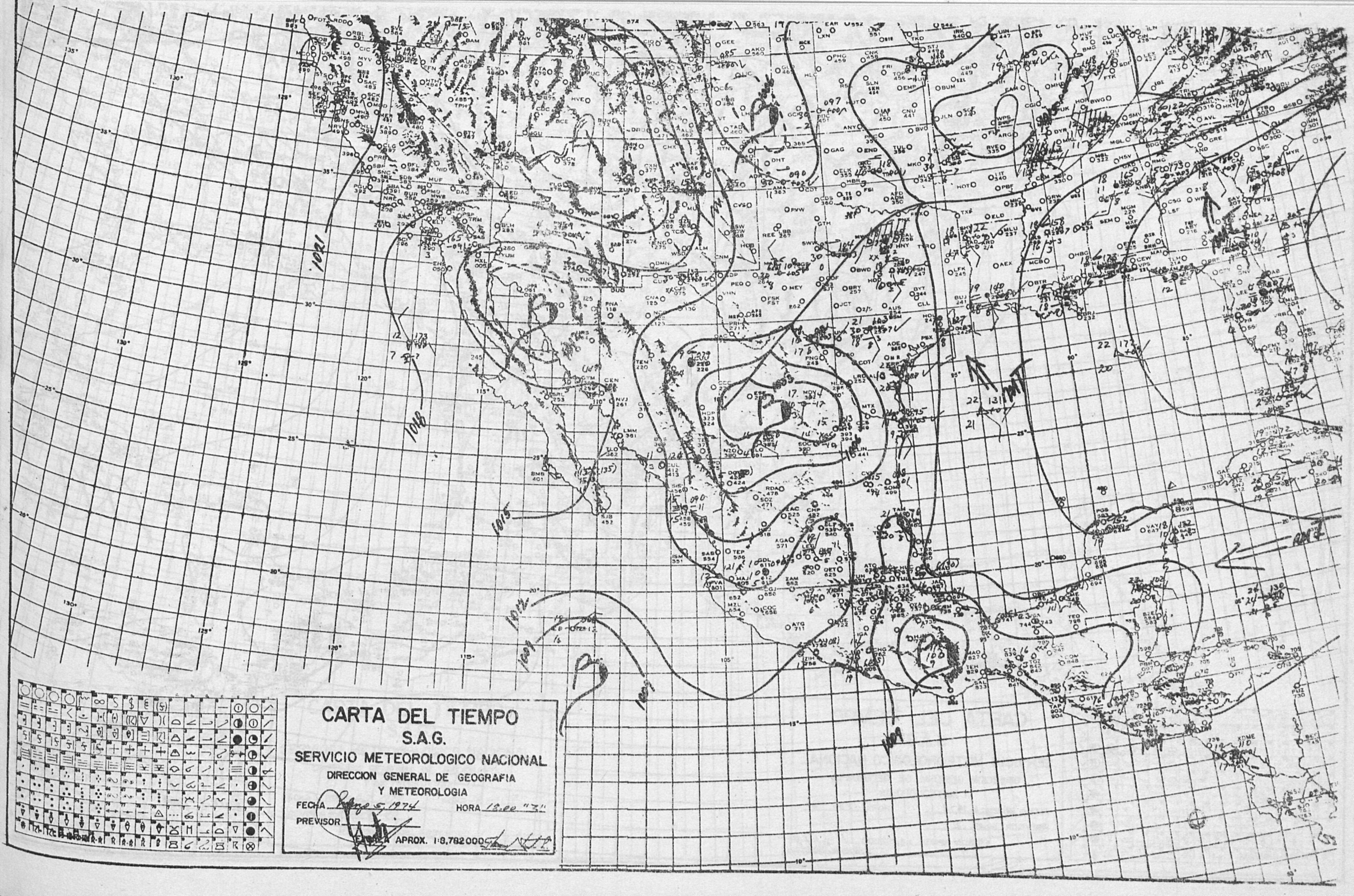
CARTA DEL TIEMPO
S.A.G.
SERVICIO METEOROLOGICO NACIONAL
DIRECCION GENERAL DE GEOGRAFIA
Y METEOROLOGIA
FECHA
HORA
PREVISOR
APROX. 1:8,782000

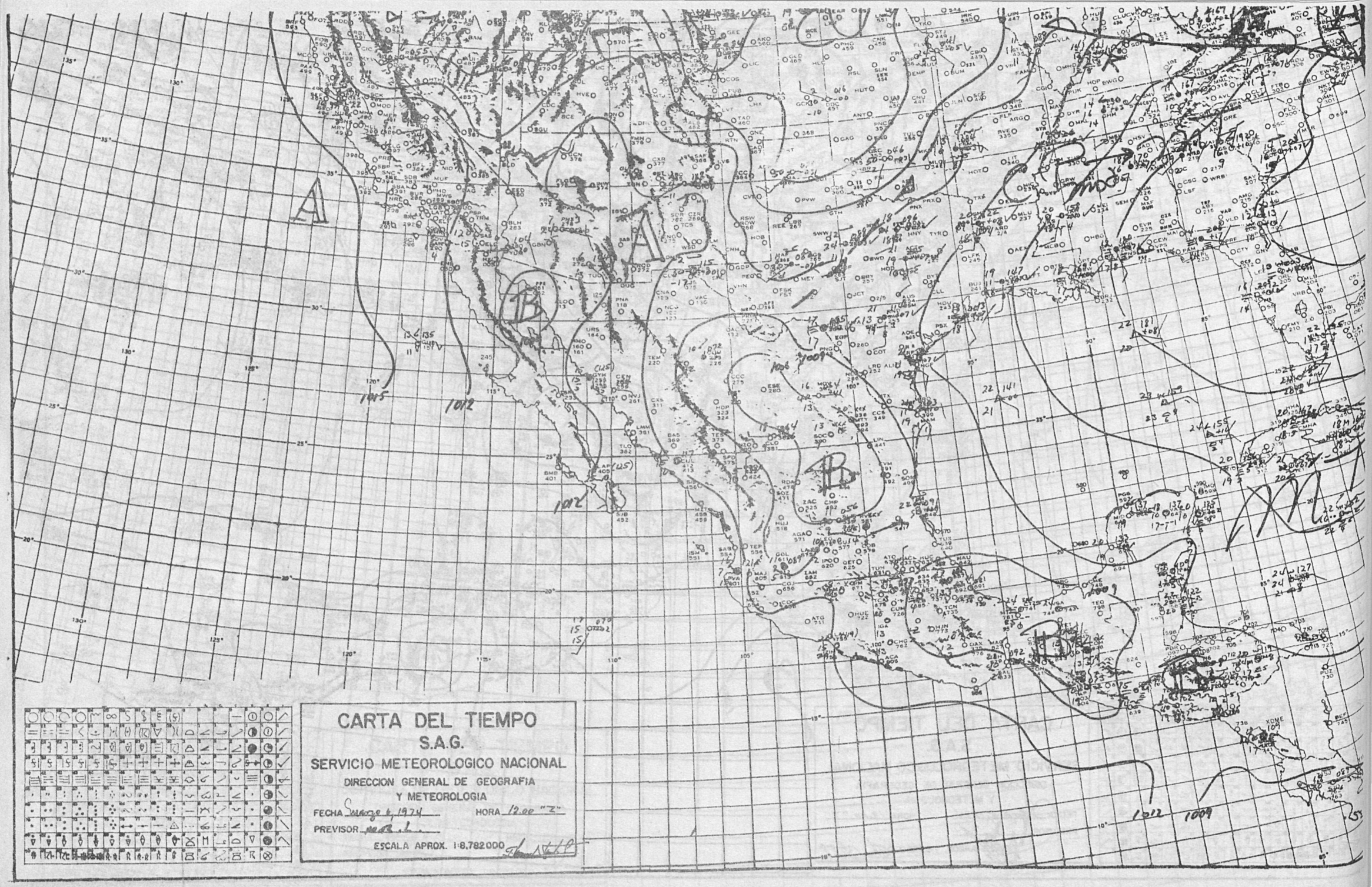
CARTA DEL TIEMPO
S.A.G.
SERVICIO METEOROLOGICO NACIONAL
DIRECCION GENERAL DE GEOGRAFIA
Y METEOROLOGIA
FECHA Enero 6, 1974
HORA 12.00 "Z"
PREVISOR
ESCALA APROX. 1:8,782000

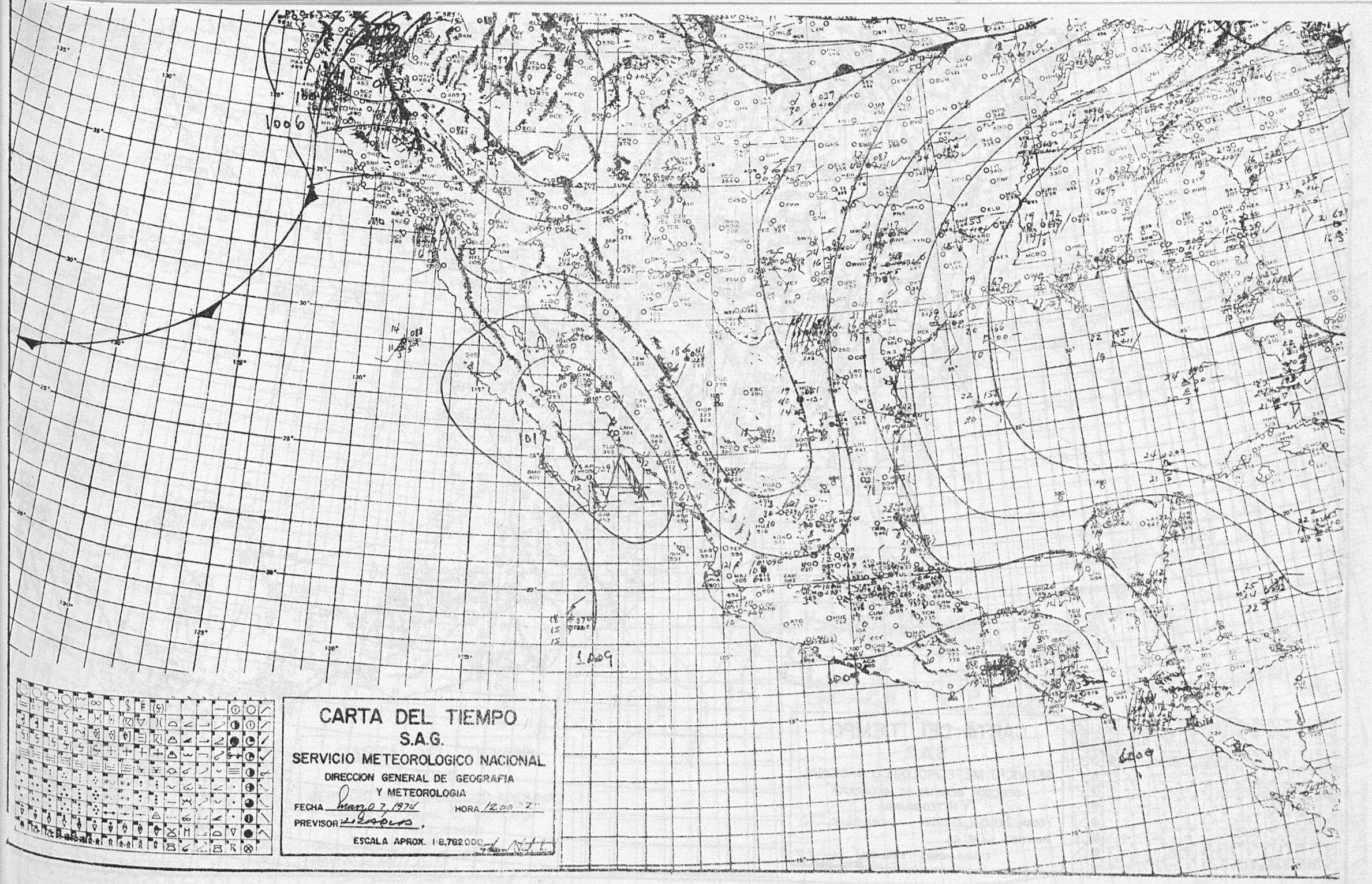
CARTA DEL TIEMPO
S.A.G.
SERVICIO METEOROLOGICO NACIONAL
DIRECCION GENERAL DE GEOGRAFIA
Y METEOROLOGIA
FECHA
HORA
PREVISOR
ESCALA APROX. 1:8,782,000

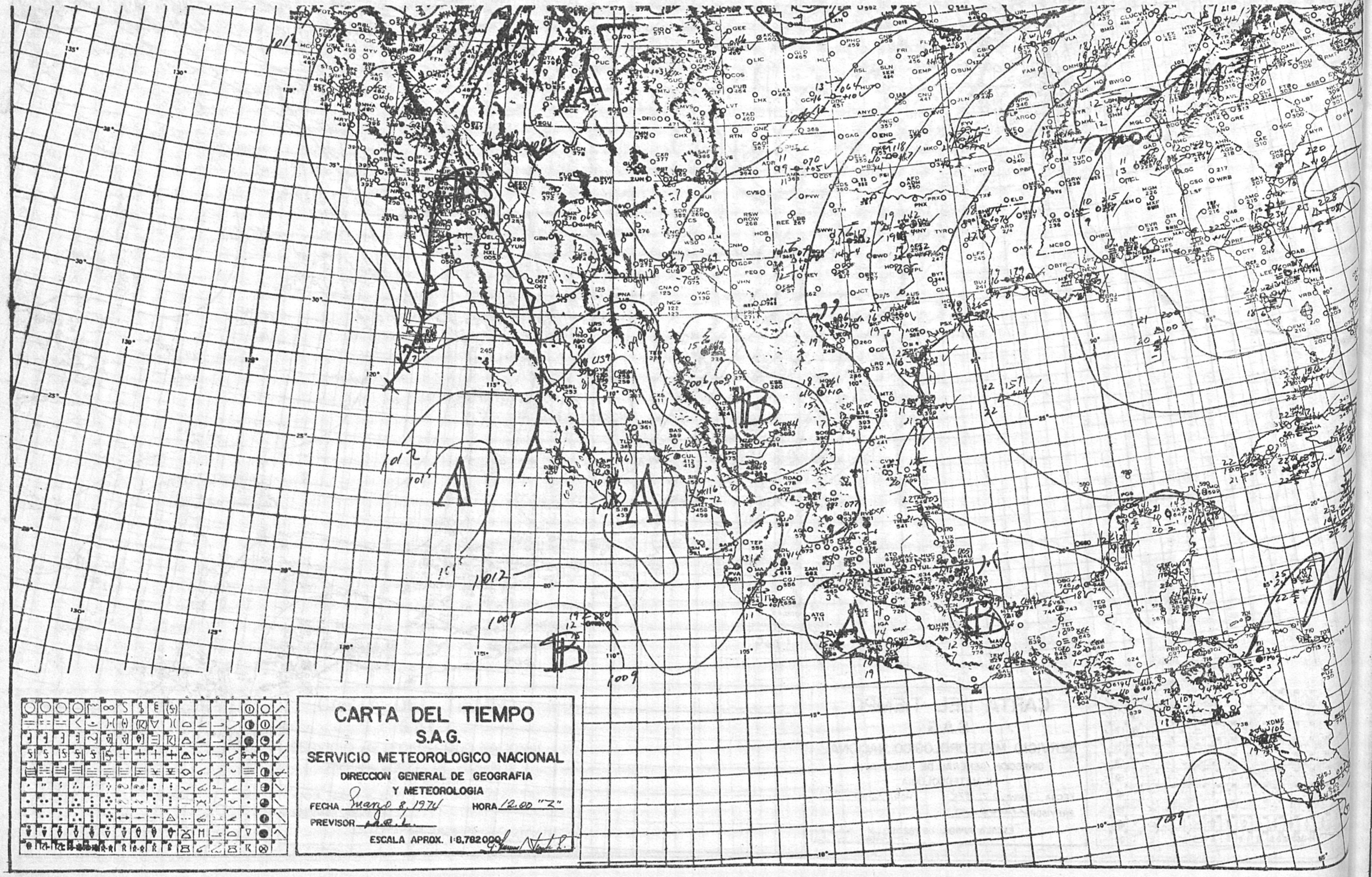
CARTA DEL TIEMPO
S.A.G.
SERVICIO METEOROLOGICO NACIONAL
DIRECCION GENERAL DE GEOGRAFIA
Y METEOROLOGIA
FECHA Marzo 8, 1974
HORA 12.00 "Z"
PREVISOR
ESCALA APROX. 1:8,782000

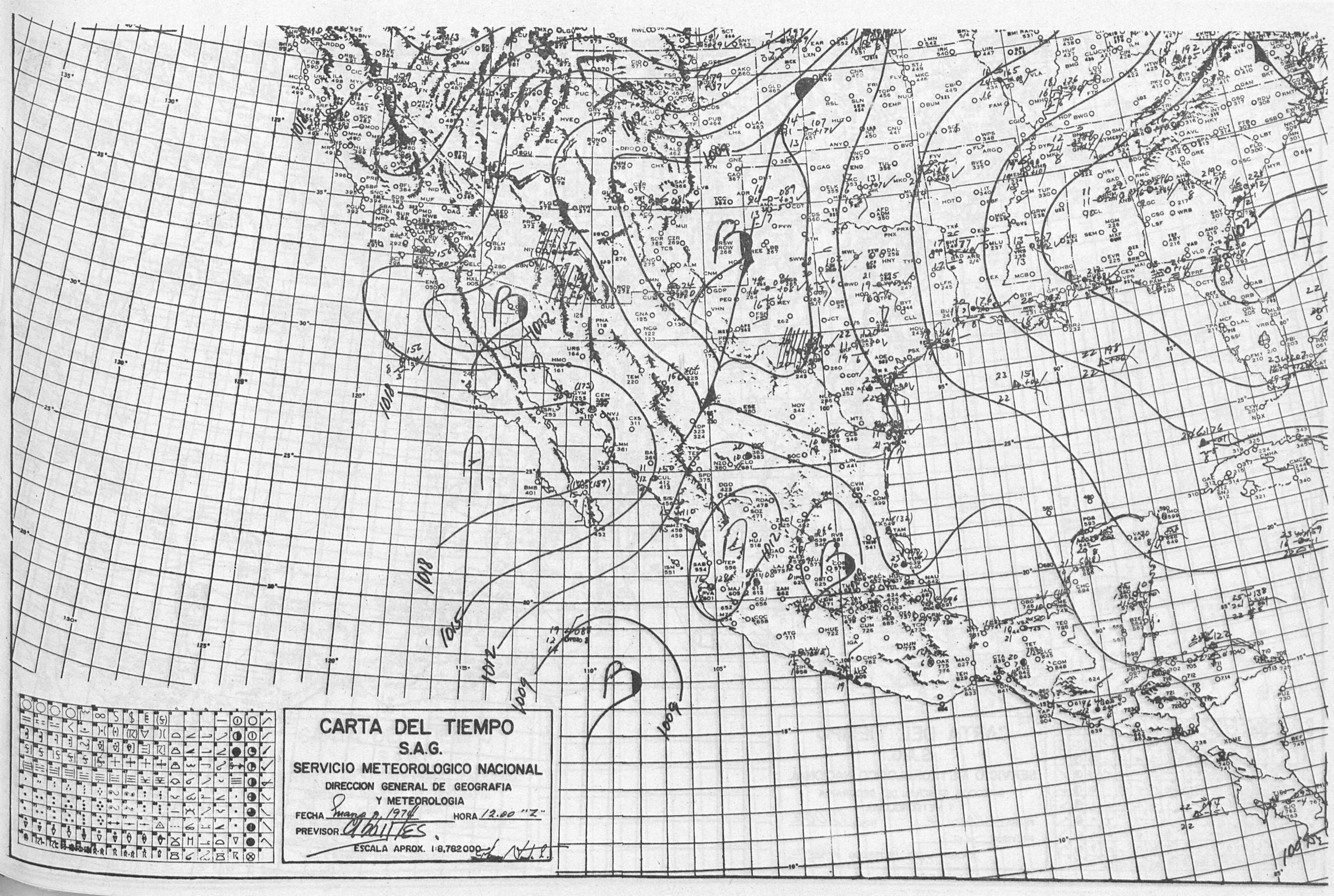
CARTA DEL TIEMPO
S.A.G.
SERVICIO METEOROLOGICO NACIONAL
DIRECCION GENERAL DE GEOGRAFIA
Y METEOROLOGIA
FECHA
HORA 12.00 "Z"
PREVISOR
ESCALA APROX. 1:8,782000

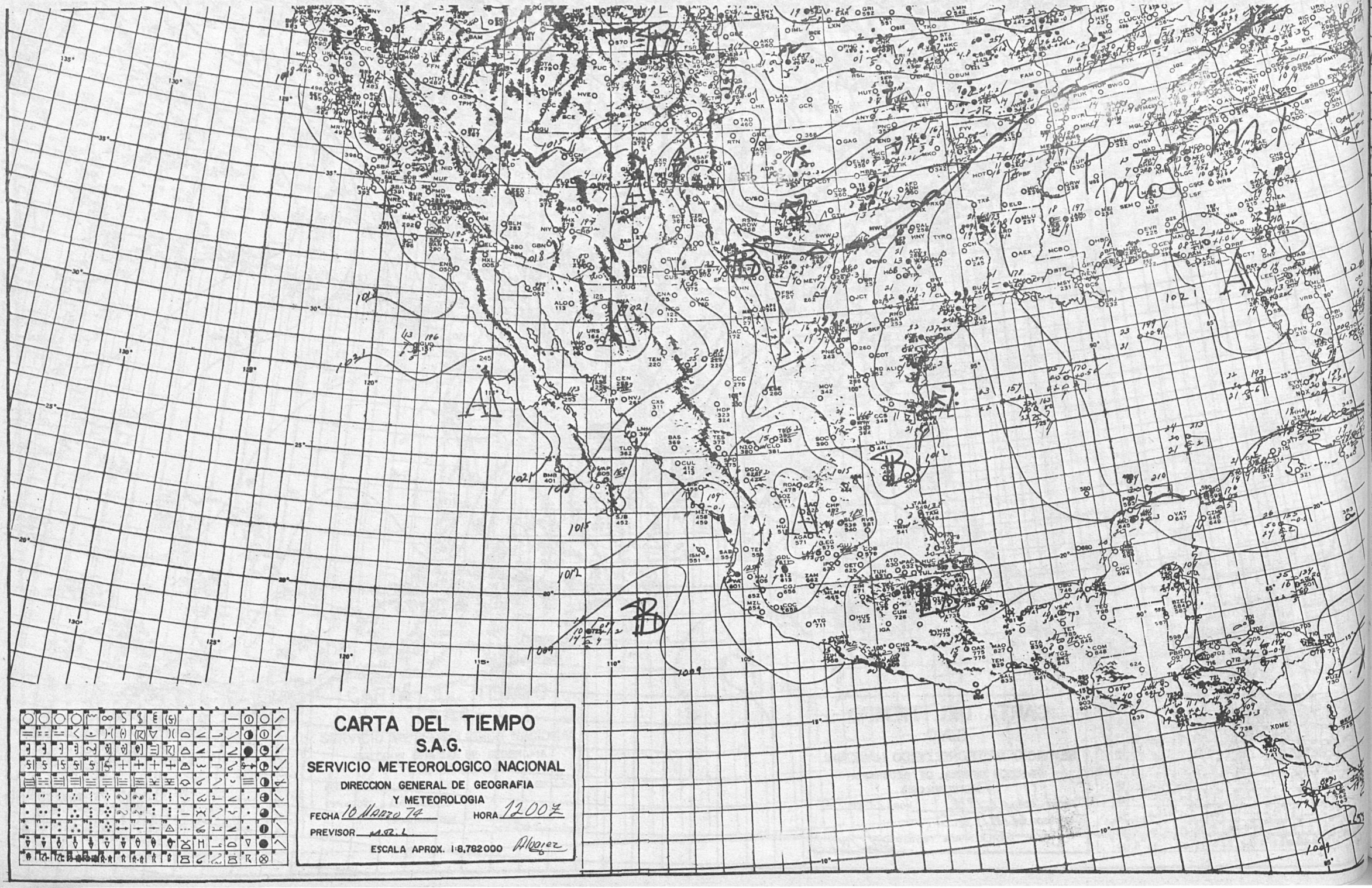
CARTA DEL TIEMPO
S.A.G.
SERVICIO METEOROLOGICO NACIONAL
DIRECCION GENERAL DE GEOGRAFIA
Y METEOROLOGIA
FECHA 10 Marzo 74
HORA 1200Z
PREVISOR
ESCALA APROX. 1:8,782000

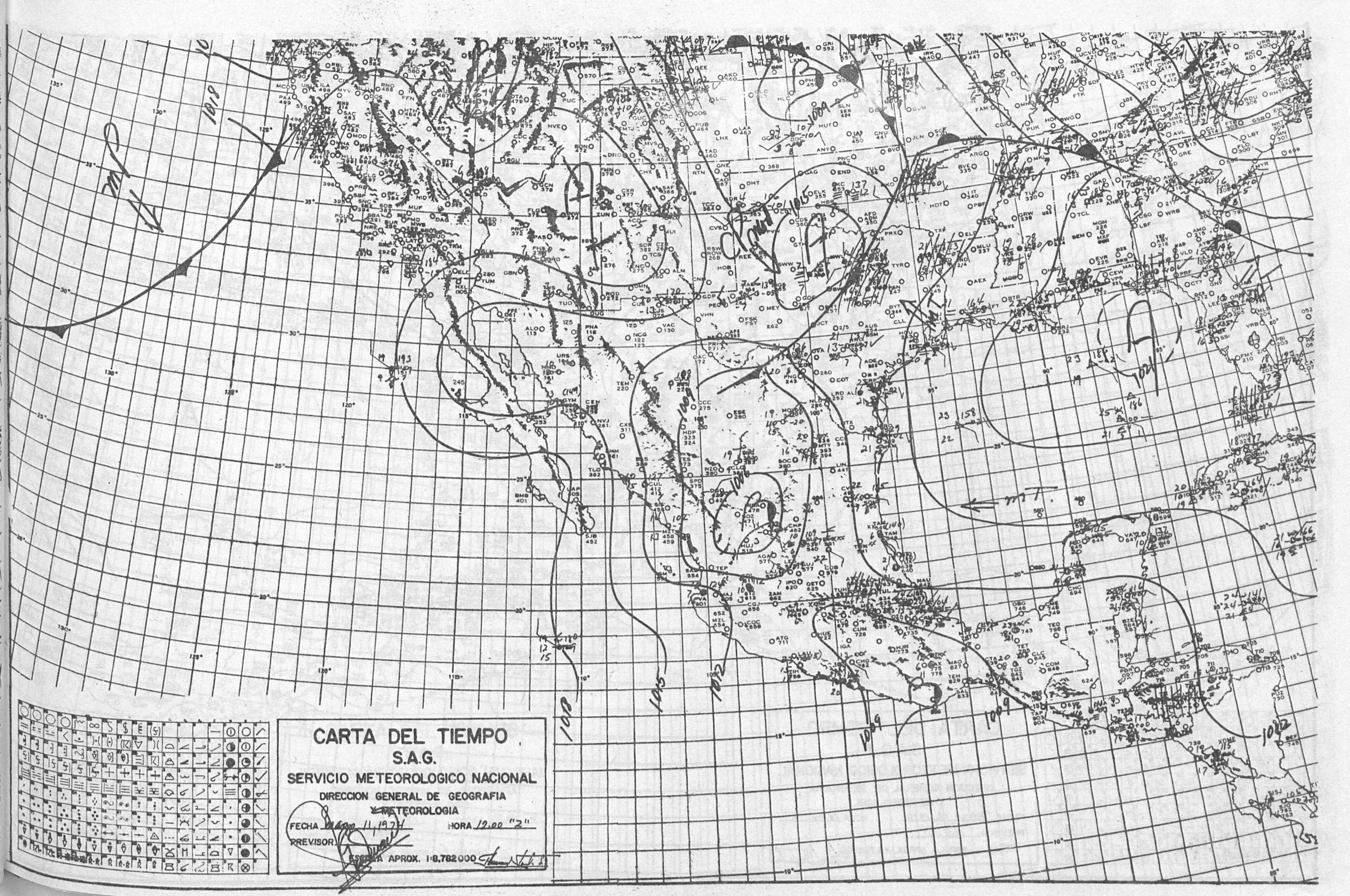
CARTA DEL TIEMPO
S.A.G.
SERVICIO METEOROLOGICO NACIONAL
DIRECCION GENERAL DE GEOGRAFIA
Y METEOROLOGIA
FECHA Marzo 11, 1974
HORA 12.00 "Z"
PREVISOR
ESCALA APROX. 1:8.782.000

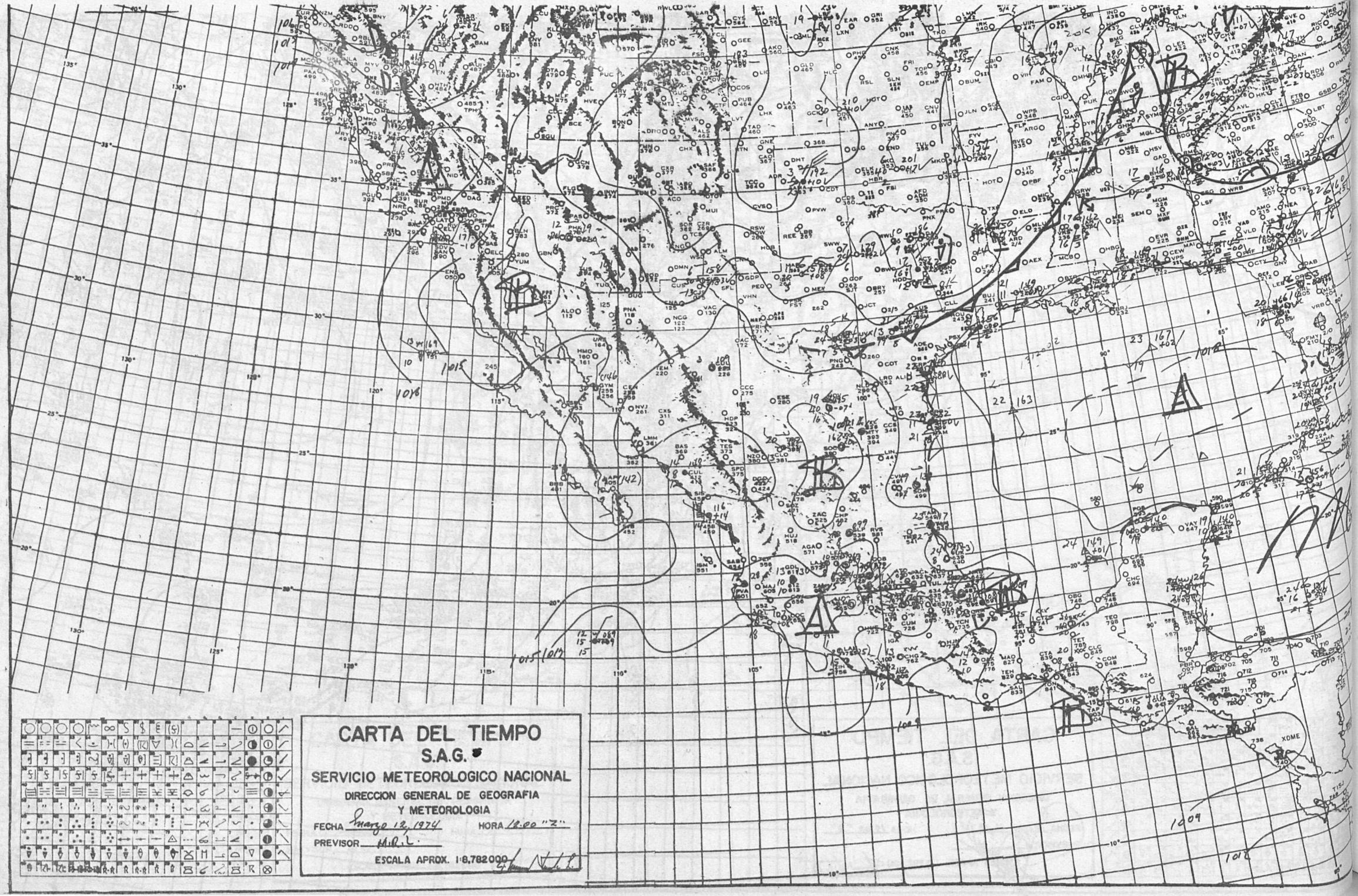
CARTA DEL TIEMPO
S.A.G.
SERVICIO METEOROLOGICO NACIONAL
DIRECCION GENERAL DE GEOGRAFIA
Y METEOROLOGIA
FECHA Marzo 12, 1974
HORA 12.00 "Z"
PREVISOR
ESCALA APROX. 1:6,782000

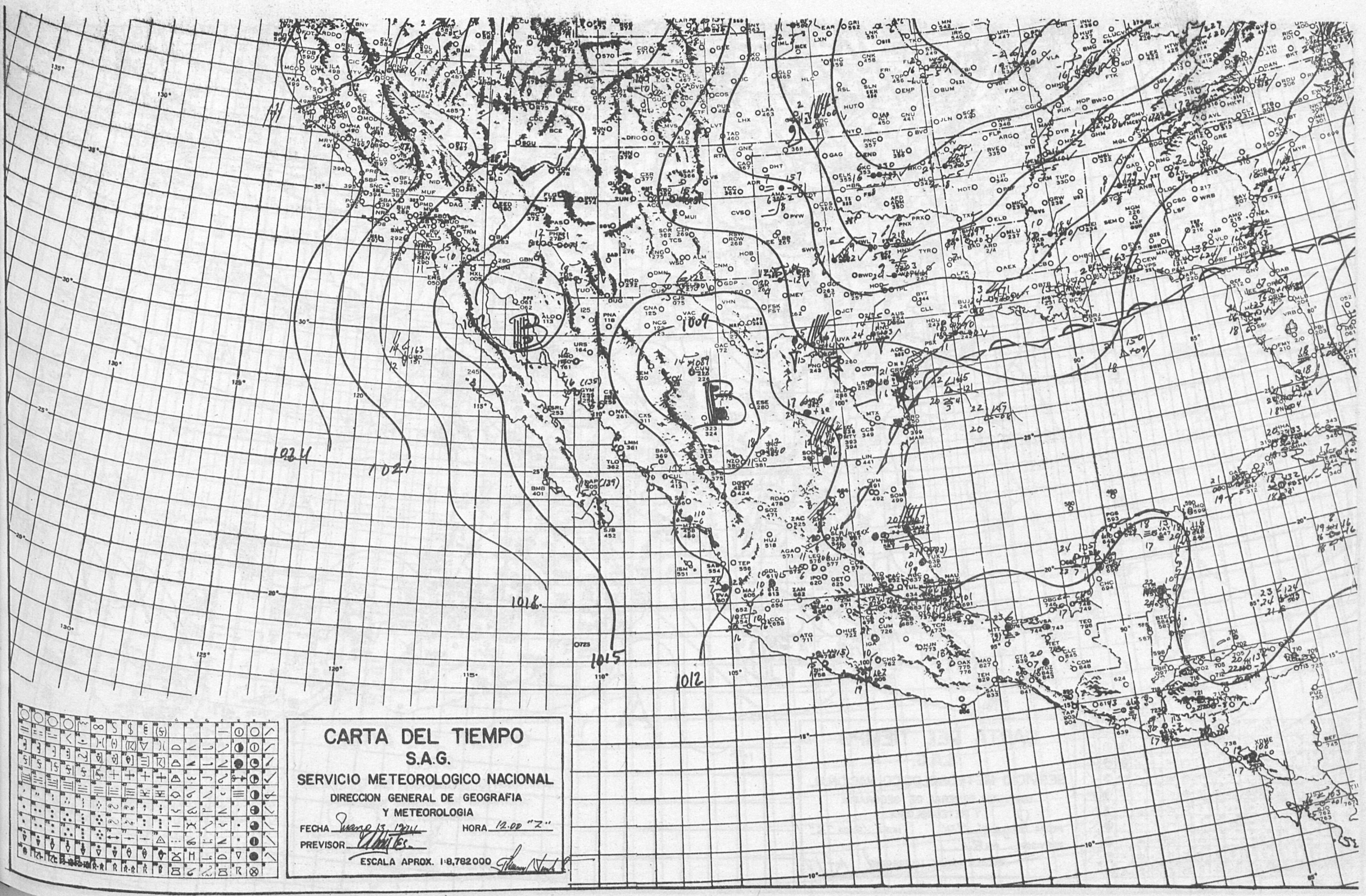
CARTA DEL TIEMPO
S.A.G.
SERVICIO METEOROLOGICO NACIONAL
DIRECCION GENERAL DE GEOGRAFIA
Y METEOROLOGIA
FECHA Marzo 13. 1944
HORA 12.00 "Z"
PREVISOR
ESCALA APROX. 1:8,782000

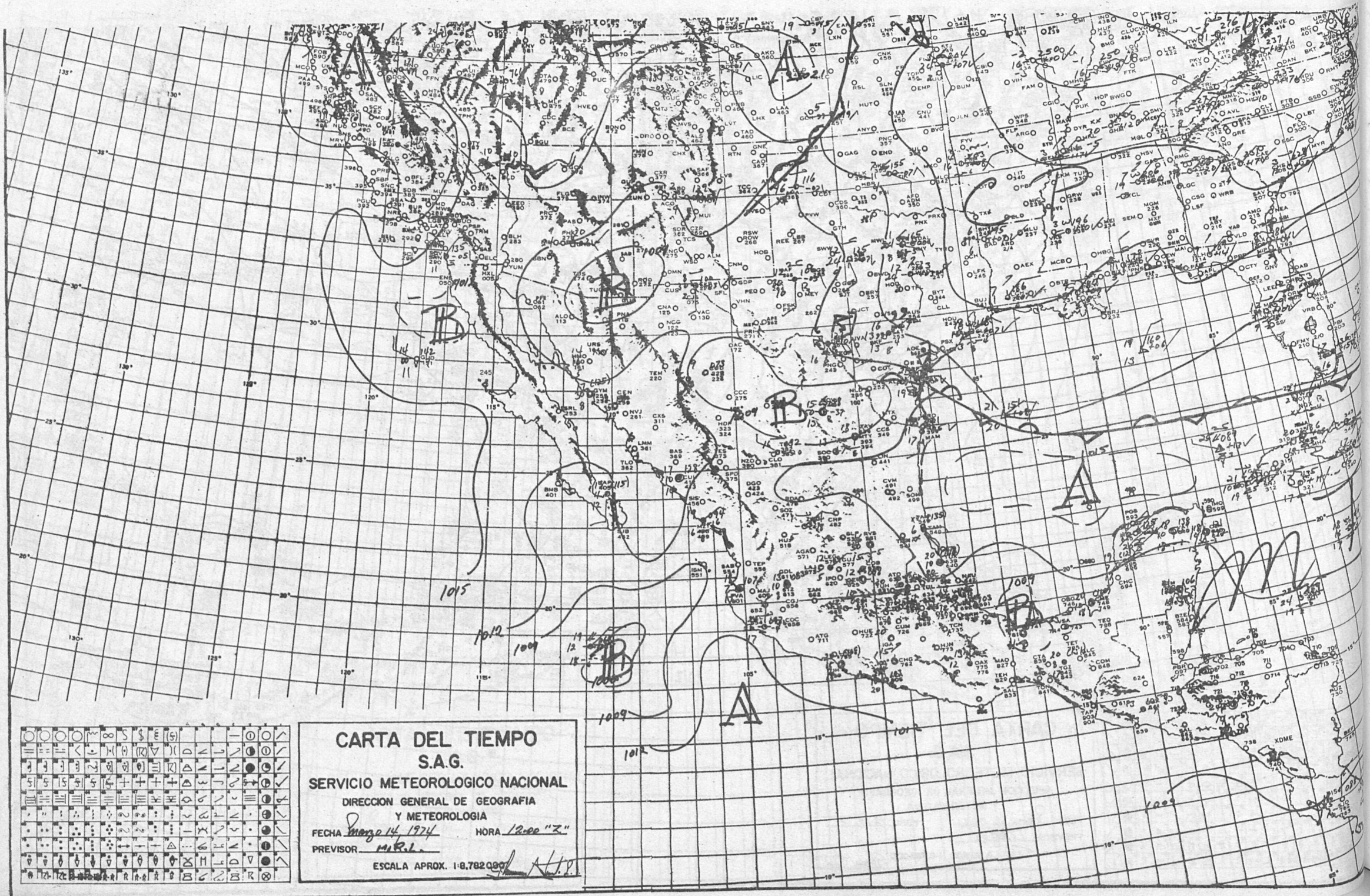
CARTA DEL TIEMPO
S.A.G.
SERVICIO METEOROLOGICO NACIONAL
DIRECCION GENERAL DE GEOGRAFIA
Y METEOROLOGIA
FECHA Marzo 14, 1974
HORA 12:00 "Z"
PREVISOR M.R.L.
ESCALA APROX. 1:8,782,000

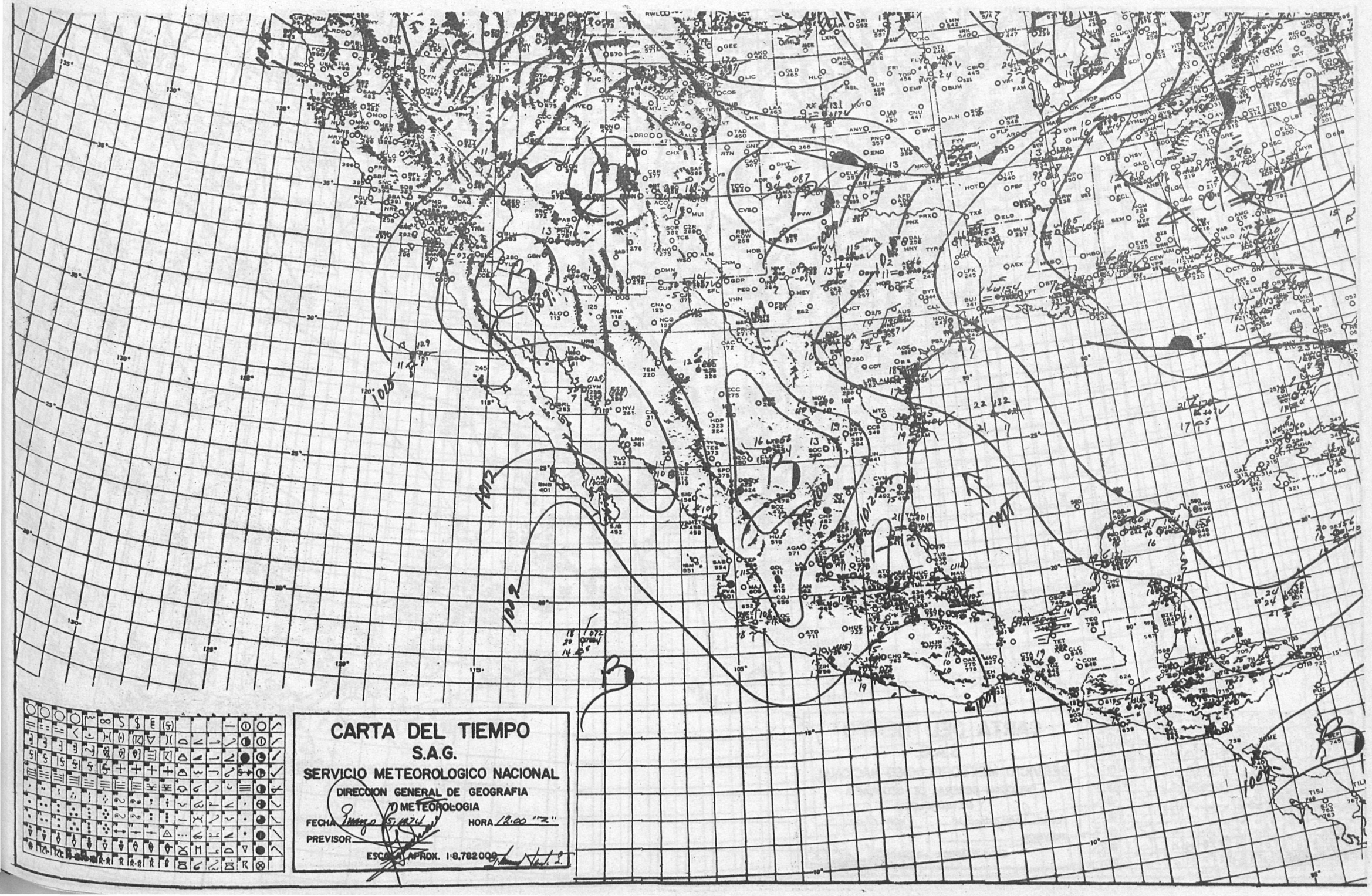
CARTA DEL TIEMPO
S.A.G.
SERVICIO METEOROLOGICO NACIONAL
DIRECCION GENERAL DE GEOGRAFIA
Y METEOROLOGIA
FECHA
HORA 12.00 "Z"
PREVISOR
ESCALA APROX. 1:8,782000

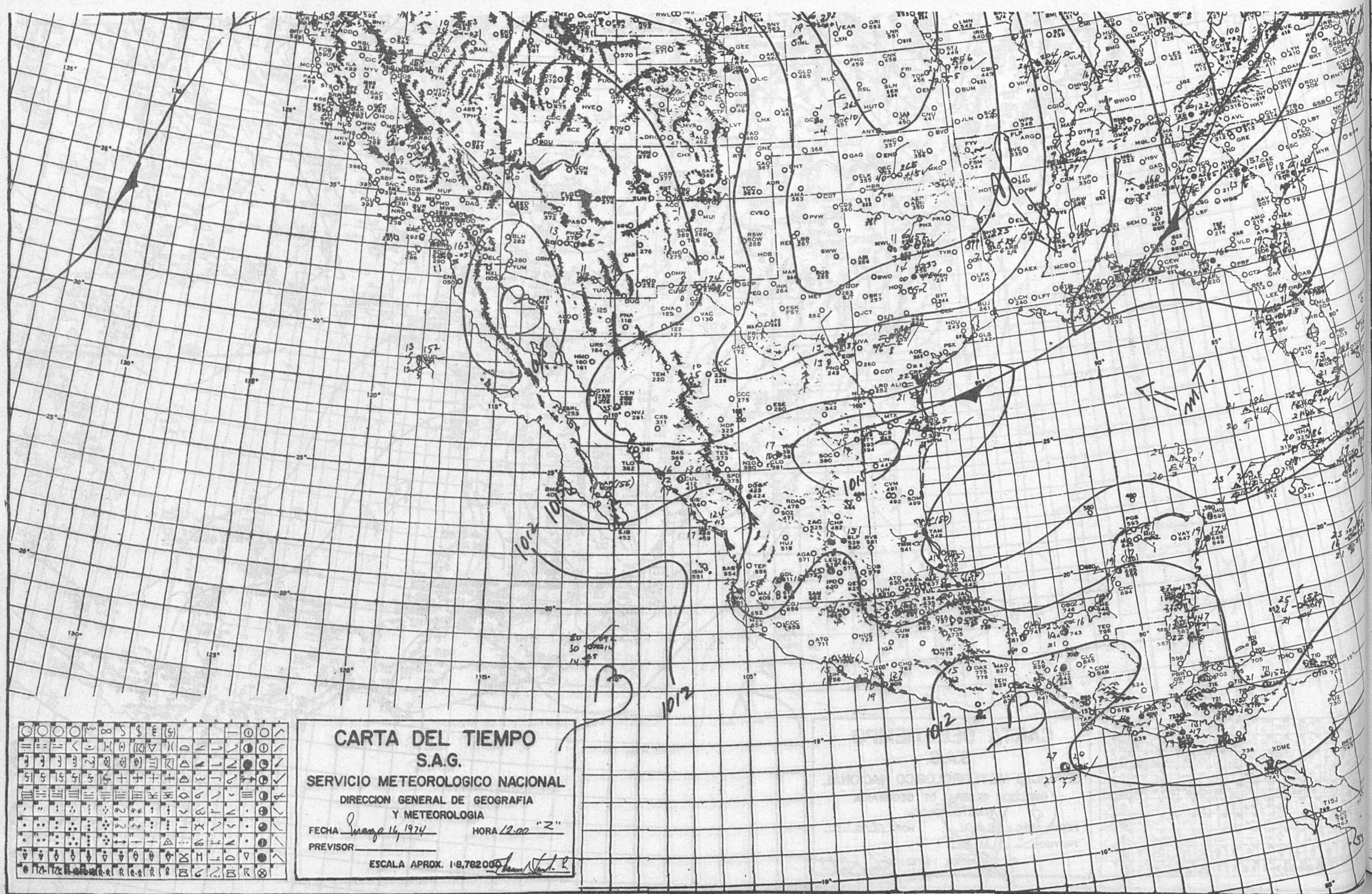
CARTA DEL TIEMPO
S.A.G.
SERVICIO METEOROLOGICO NACIONAL
DIRECCION GENERAL DE GEOGRAFIA
Y METEOROLOGIA
FECHA Enero 16, 1974
HORA 12:00 "Z"
PREVISOR
ESCALA APROX. 1:8,782000

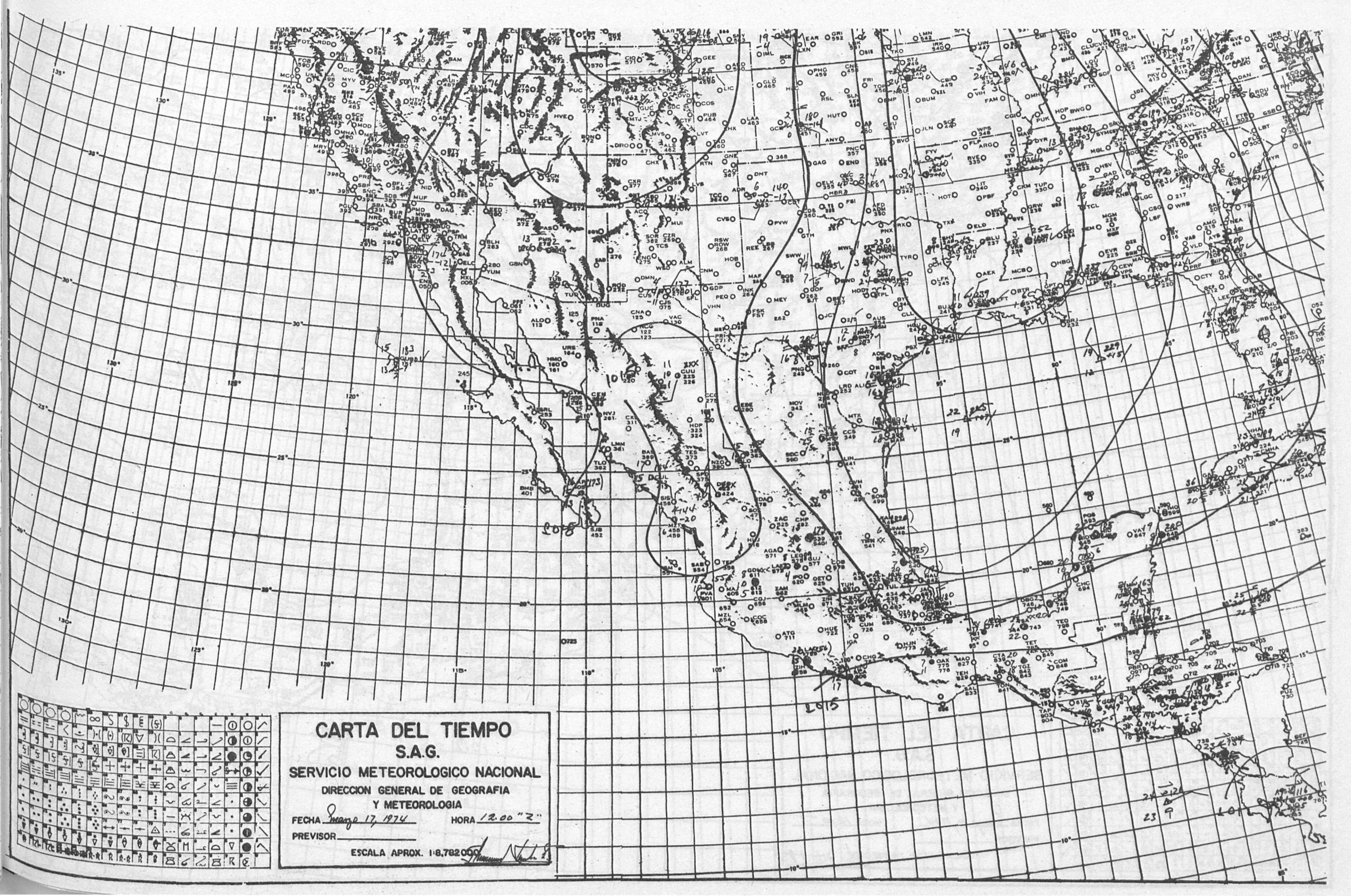
CARTA DEL TIEMPO
S.A.G.
SERVICIO METEOROLOGICO NACIONAL
DIRECCION GENERAL DE GEOGRAFIA
Y METEOROLOGIA
FECHA Marzo 17, 1974
HORA 12.00 "Z"
PREVISOR
ESCALA APROX. 1:8,782000

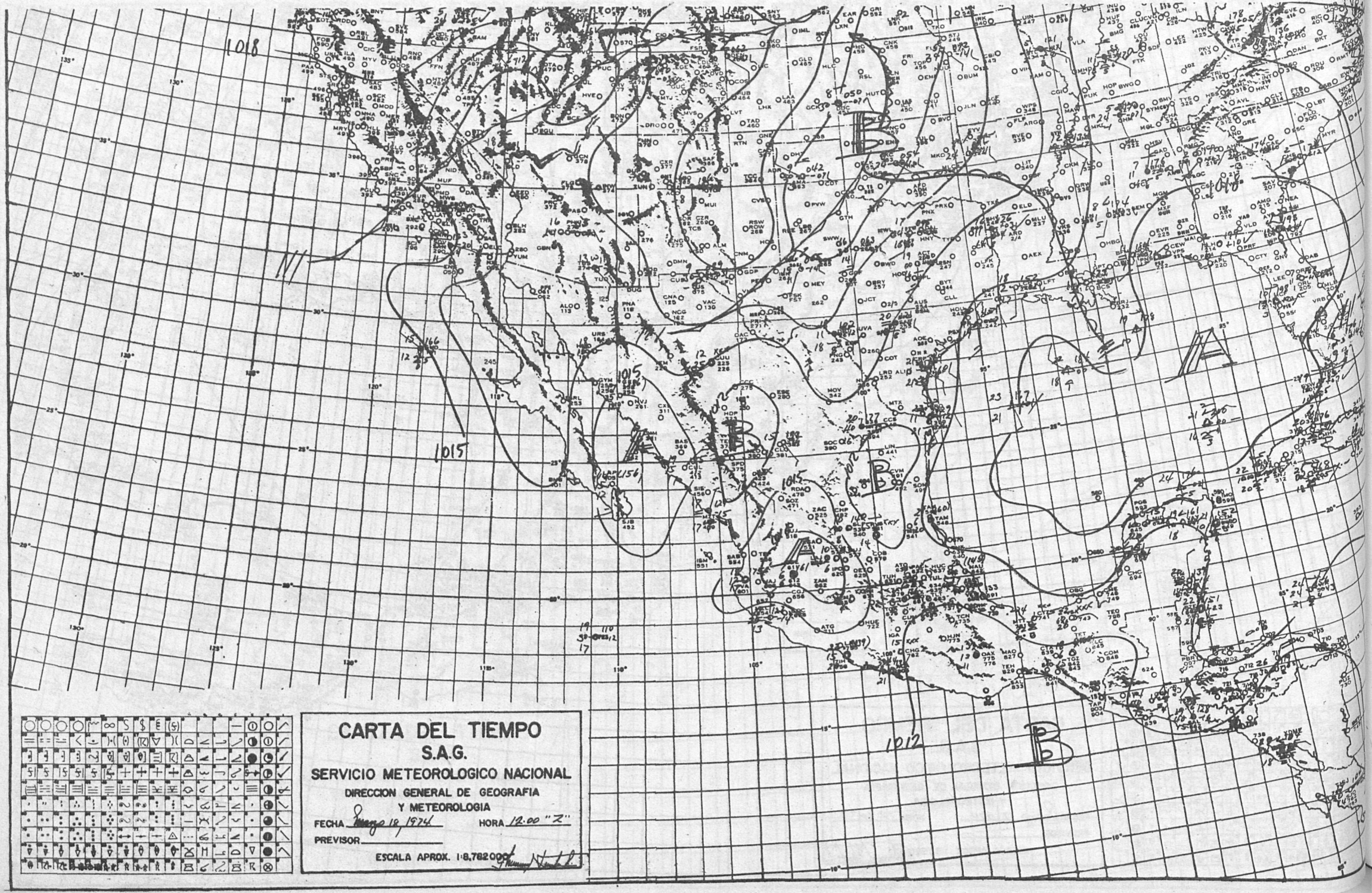
CARTA DEL TIEMPO
S.A.G.
SERVICIO METEOROLOGICO NACIONAL
DIRECCION GENERAL DE GEOGRAFIA
Y METEOROLOGIA
FECHA Marzo 18, 1974
HORA 12.00 "Z"
PREVISOR
ESCALA APROX. 1:8,762000

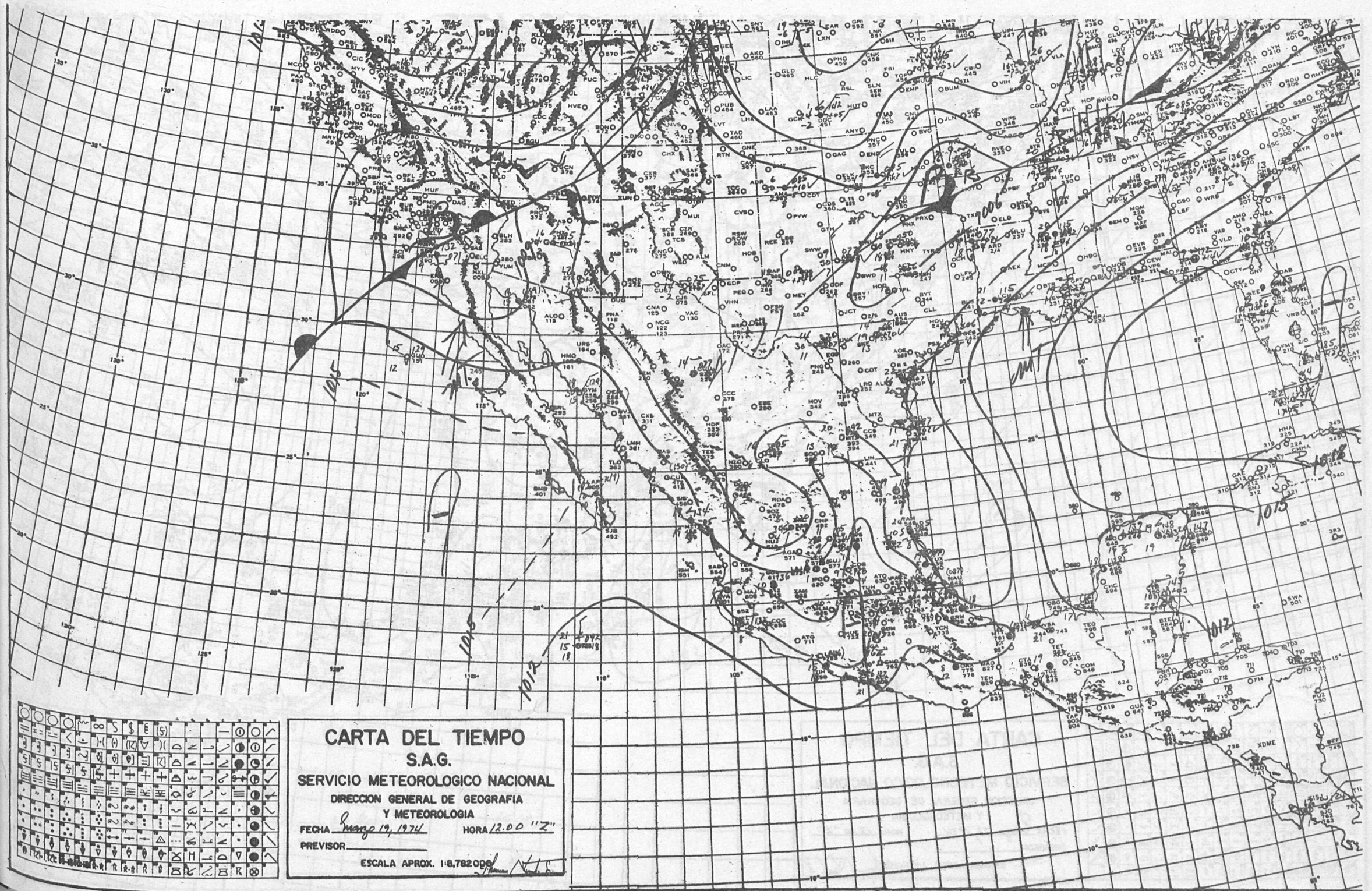
CARTA DEL TIEMPO
S.A.G.
SERVICIO METEOROLOGICO NACIONAL
DIRECCION GENERAL DE GEOGRAFIA
Y METEOROLOGIA
FECHA 8 marzo 19, 1974
HORA 12.00 "Z"
PREVISOR
ESCALA APROX. 1:8,782,000

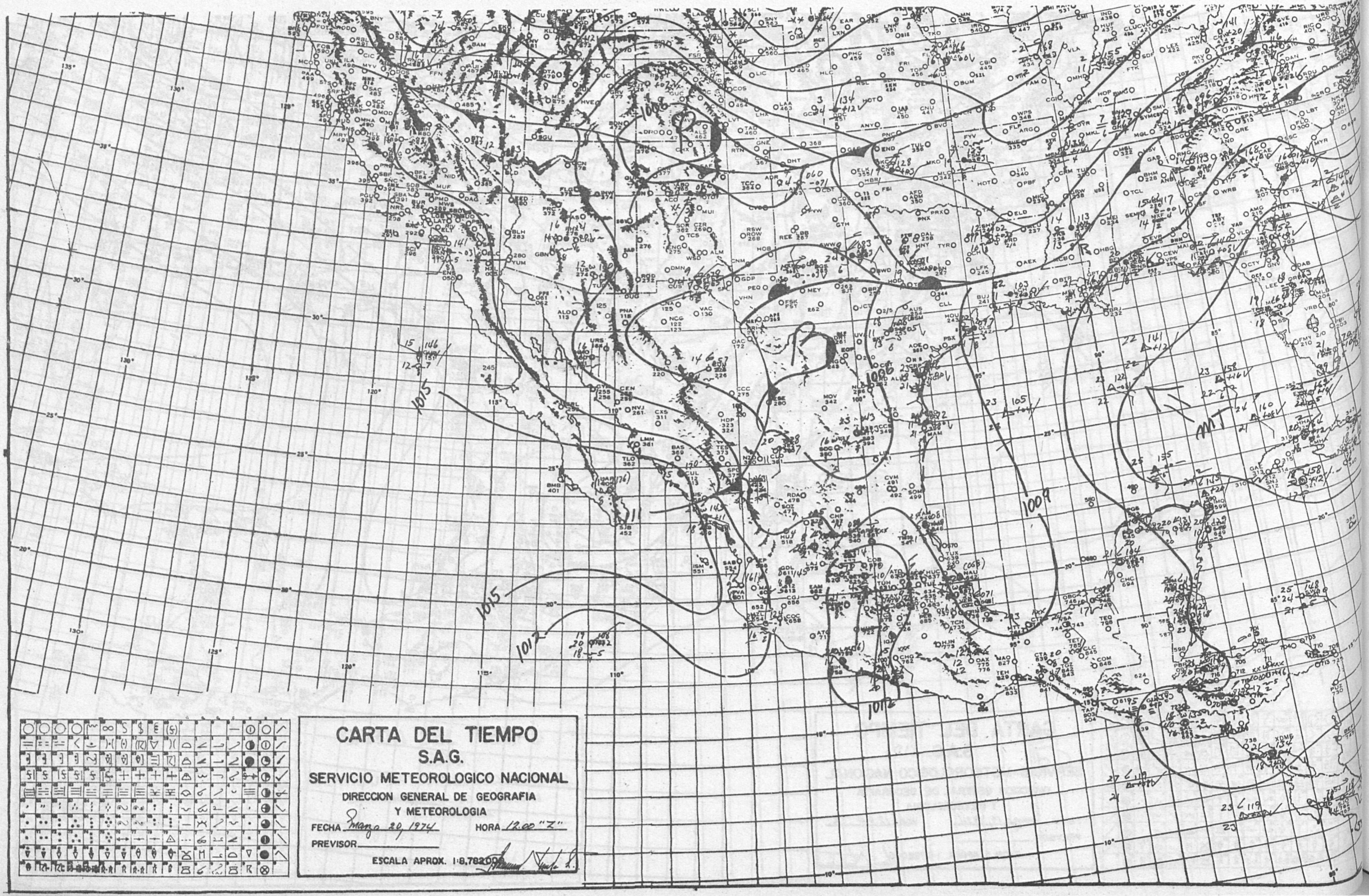
CARTA DEL TIEMPO
S.A.G.
SERVICIO METEOROLOGICO NACIONAL
DIRECCION GENERAL DE GEOGRAFIA
Y METEOROLOGIA
FECHA Marzo 20, 1974
HORA 12.00 "Z"
PREVISOR
ESCALA APROX. 1:8,782000

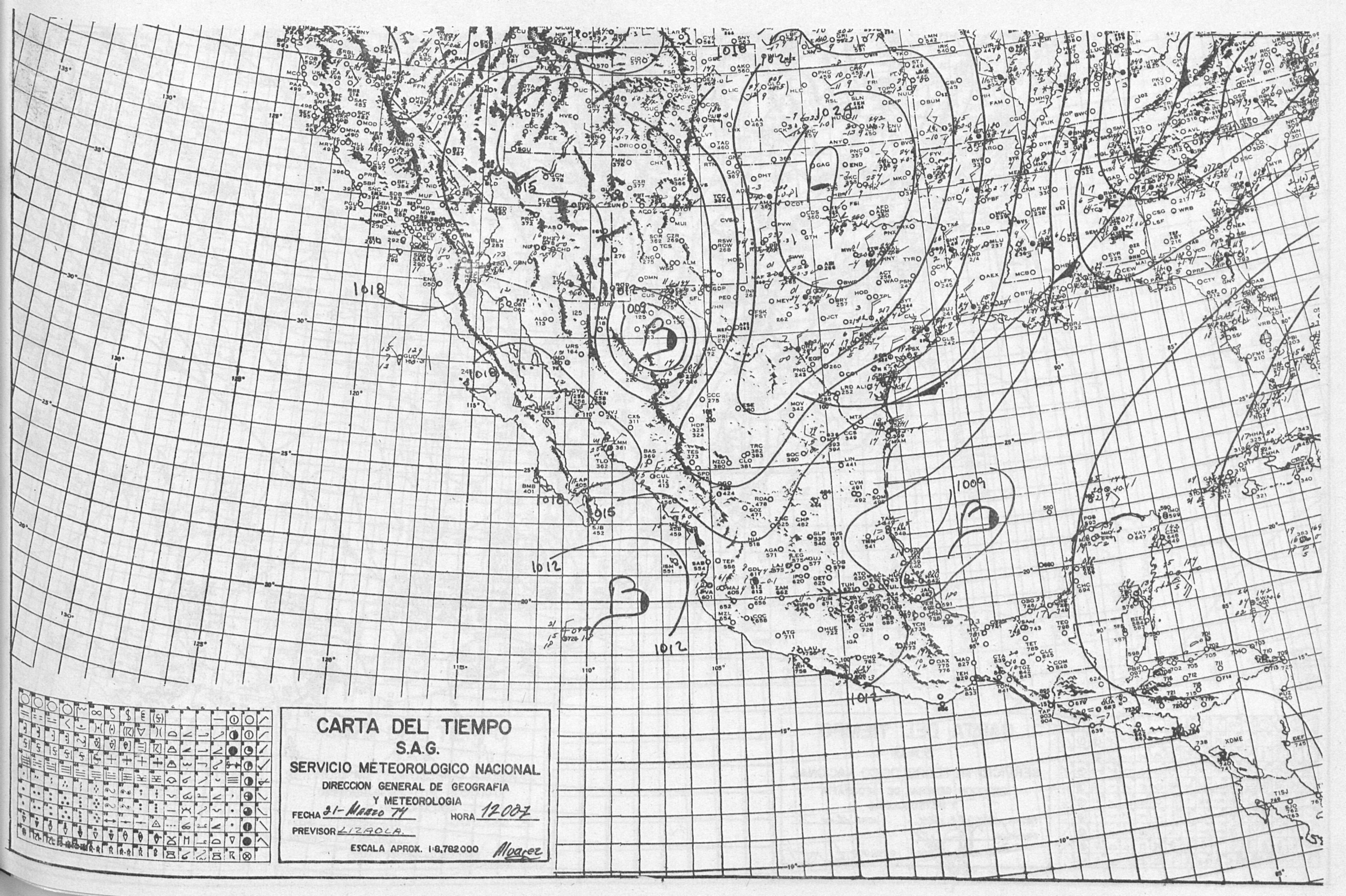
CARTA DEL TIEMPO
S.A.G.
SERVICIO METEOROLOGICO NACIONAL
DIRECCION GENERAL DE GEOGRAFIA
Y METEOROLOGIA
FECHA 21-MARZO 74
HORA 12007
PREVISOR LIZAOLA.
ESCALA APROX. 1:8,782000
Alvarez

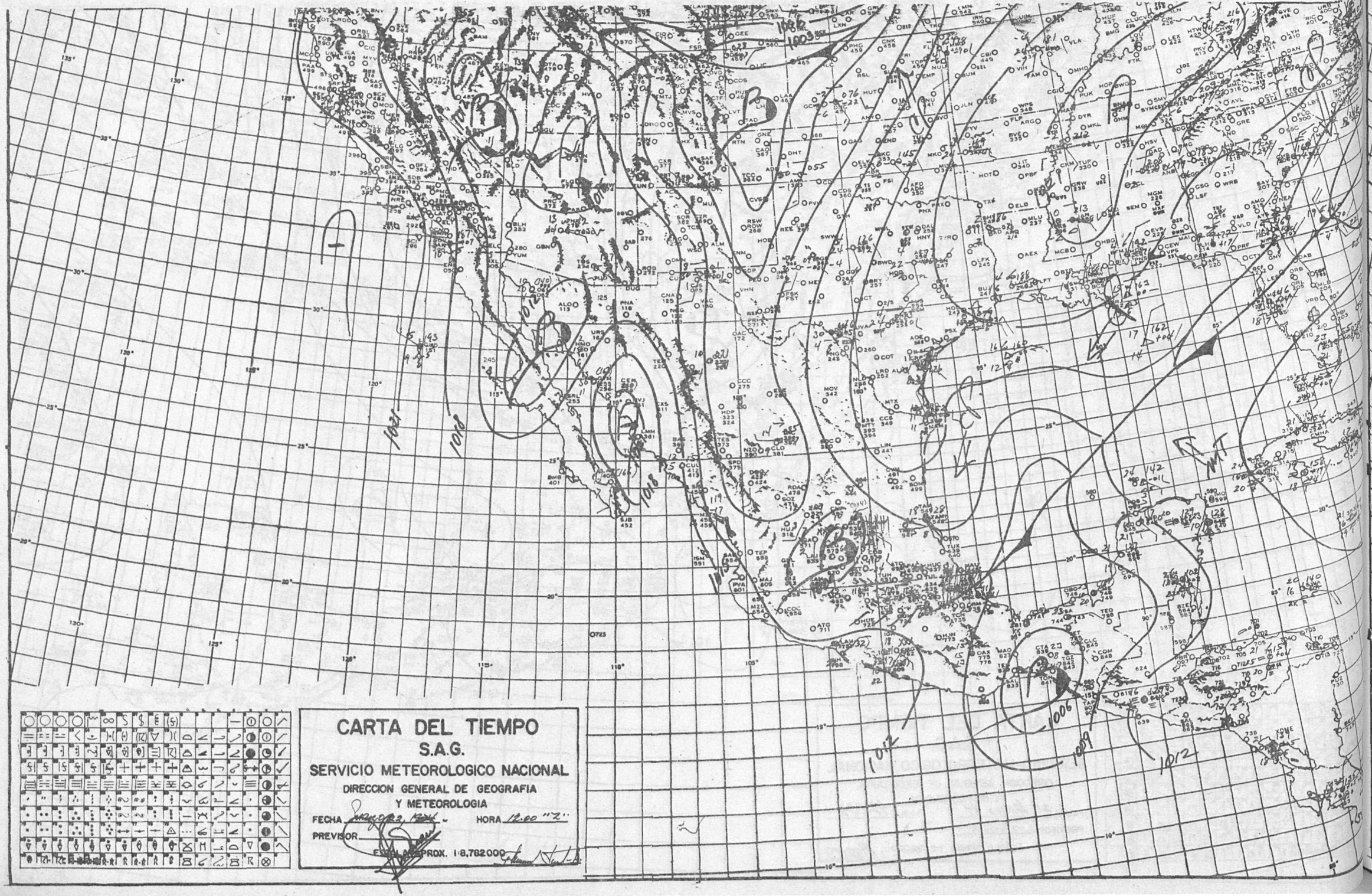
CARTA DEL TIEMPO
S.A.G.
SERVICIO METEOROLOGICO NACIONAL
DIRECCION GENERAL DE GEOGRAFIA
Y METEOROLOGIA
FECHA
HORA 12.00 "Z"
PREVISOR
ESCALA APROX. 1:8,782,000

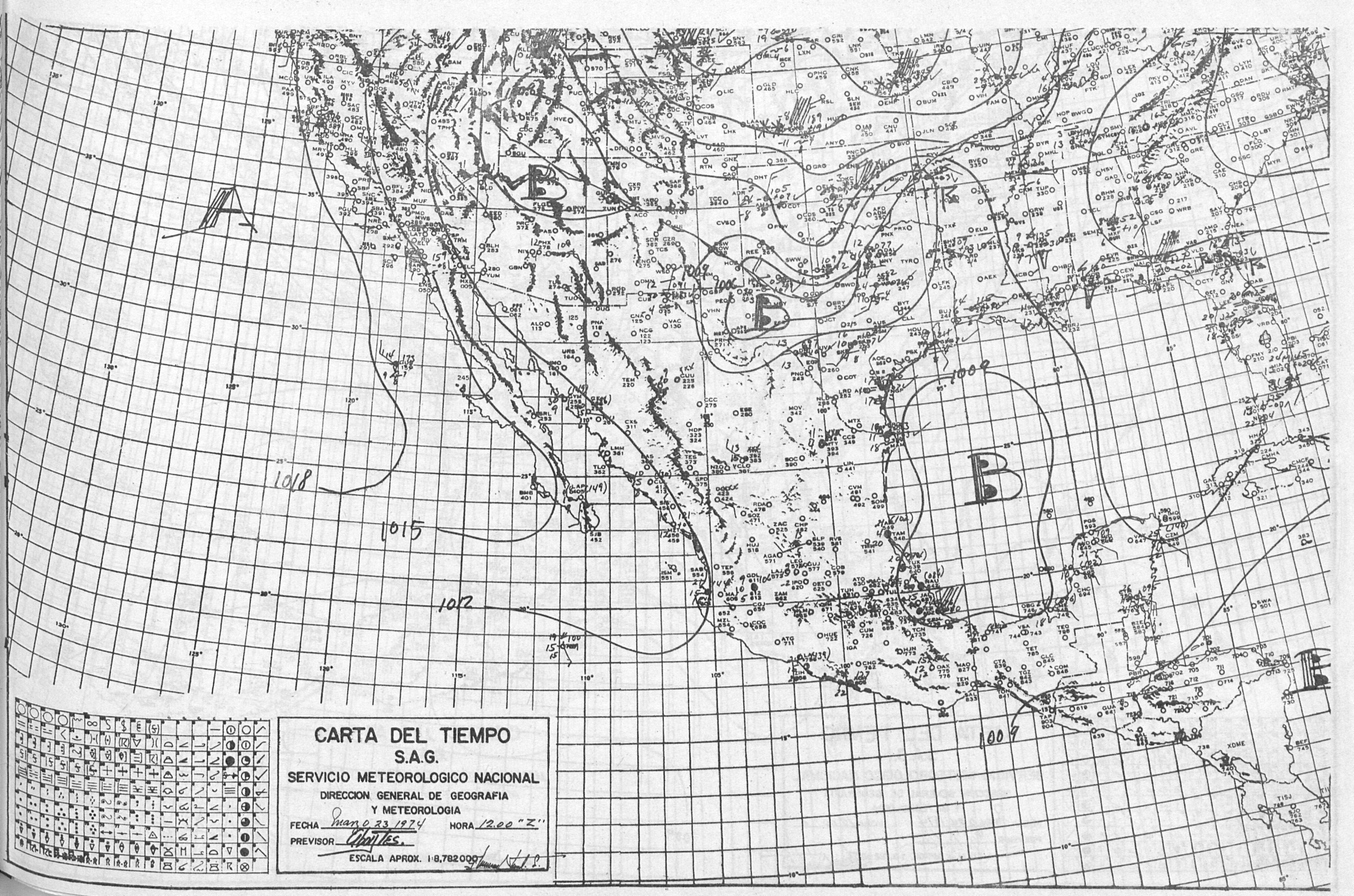
CARTA DEL TIEMPO
S.A.G.
SERVICIO METEOROLOGICO NACIONAL
DIRECCION GENERAL DE GEOGRAFIA
Y METEOROLOGIA
FECHA Marzo 23 1974
HORA 12.00 "Z"
PREVISOR
ESCALA APROX. 1:8,782000
1018
1015
1012
1009
1006
1009
1009

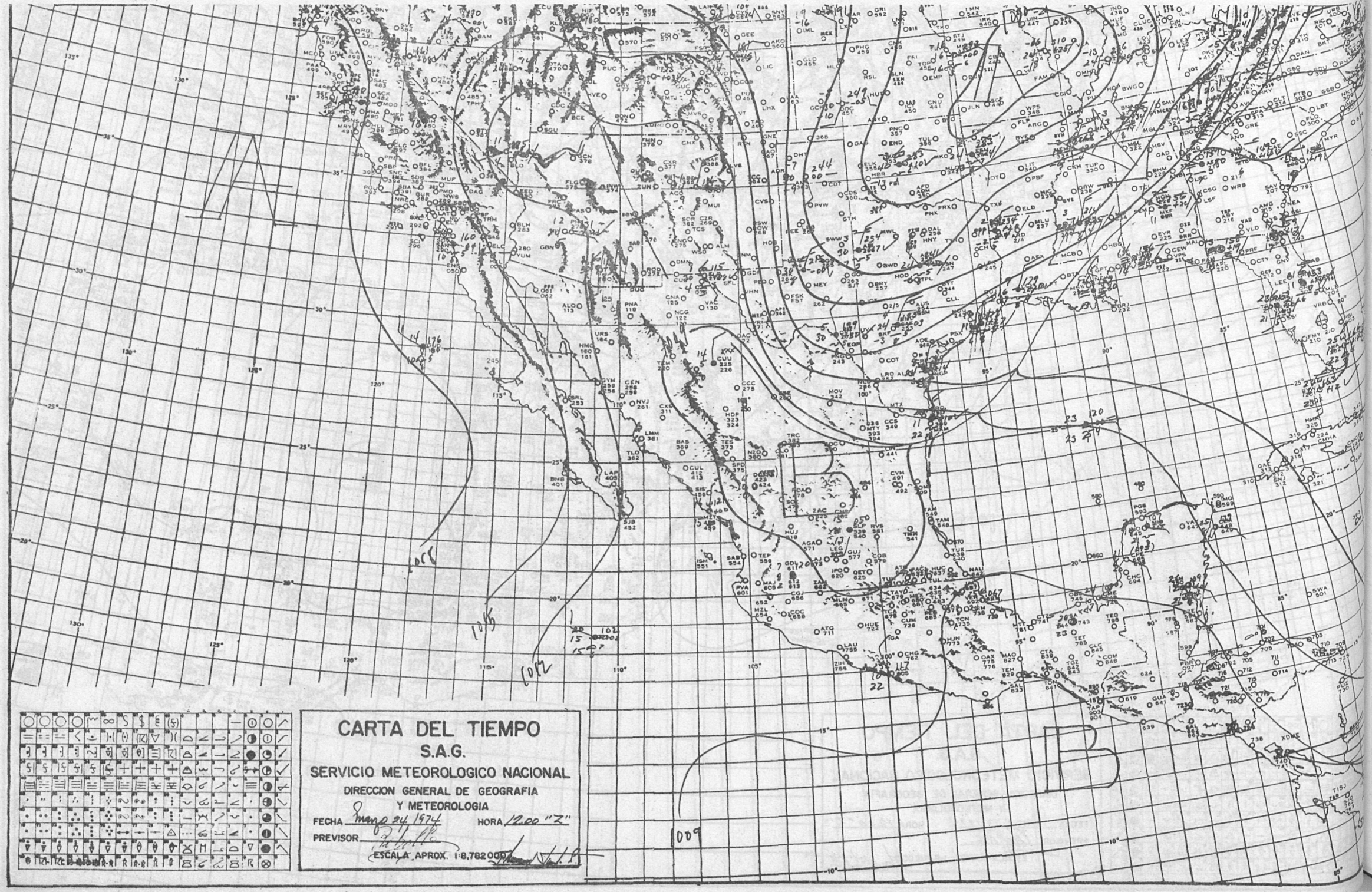
CARTA DEL TIEMPO
S.A.G.
SERVICIO METEOROLOGICO NACIONAL
DIRECCION GENERAL DE GEOGRAFIA
Y METEOROLOGIA
FECHA Marzo 24 1974
HORA 12.00 "Z"
PREVISOR
ESCALA APROX. 1:8,782000

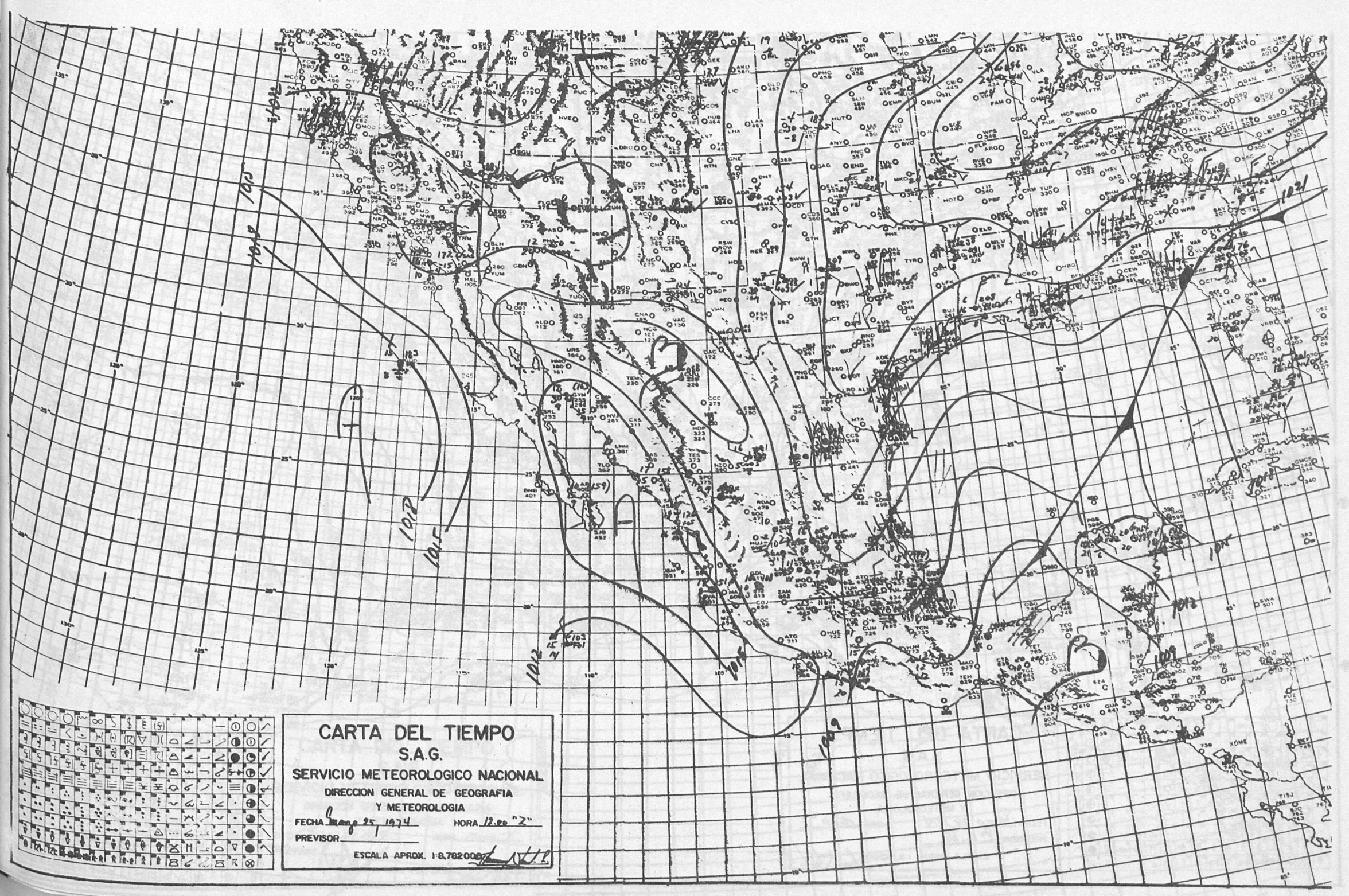
CARTA DEL TIEMPO
S.A.G.
SERVICIO METEOROLOGICO NACIONAL
DIRECCION GENERAL DE GEOGRAFIA
Y METEOROLOGIA
FECHA Marzo 25 1974
HORA 12.00 "Z"
PREVISOR
ESCALA APROX. 1:8,782,000

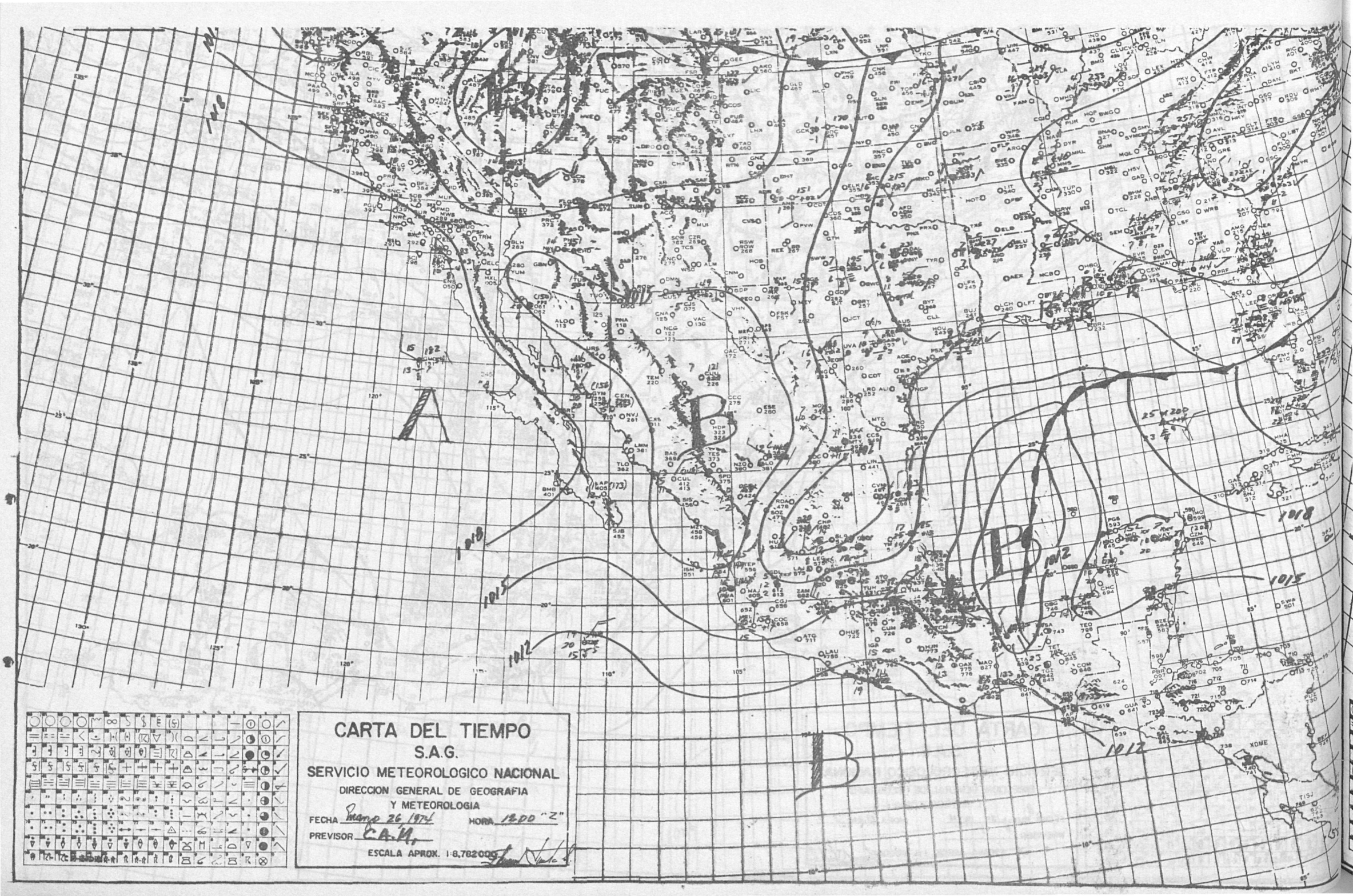
CARTA DEL TIEMPO
S.A.G.
SERVICIO METEOROLOGICO NACIONAL
DIRECCION GENERAL DE GEOGRAFIA
Y METEOROLOGIA
FECHA Marzo 26 1974
HORA 1200 "Z"
PREVISOR C.A.M.
ESCALA APROX. 1:8,782000

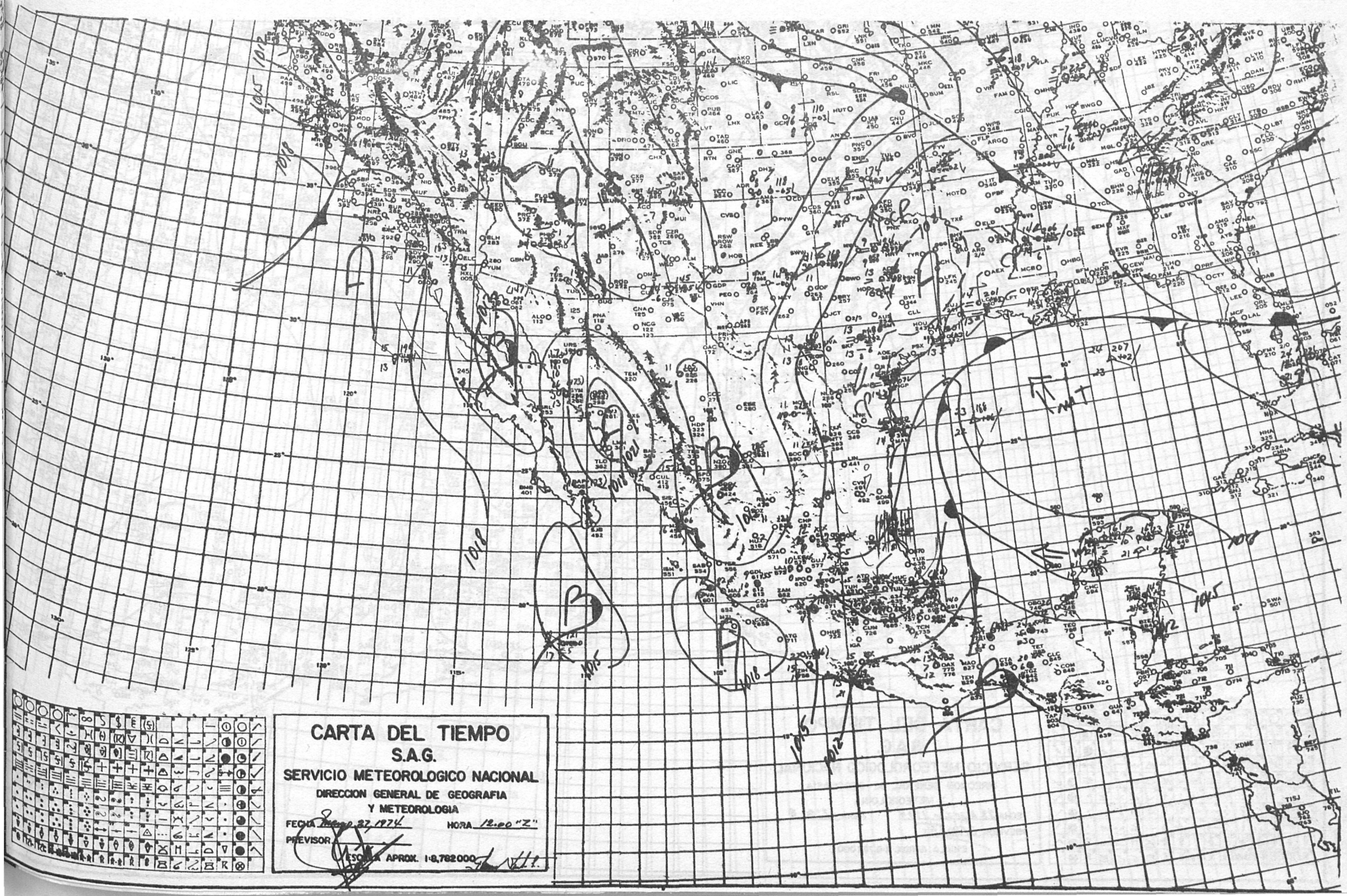
CARTA DEL TIEMPO
S.A.G.
SERVICIO METEOROLOGICO NACIONAL
DIRECCION GENERAL DE GEOGRAFIA
Y METEOROLOGIA
FECHA Marzo 27 1974
HORA 12.00 "Z"
PREVISOR
ESCALA APROX. 1:8,782000

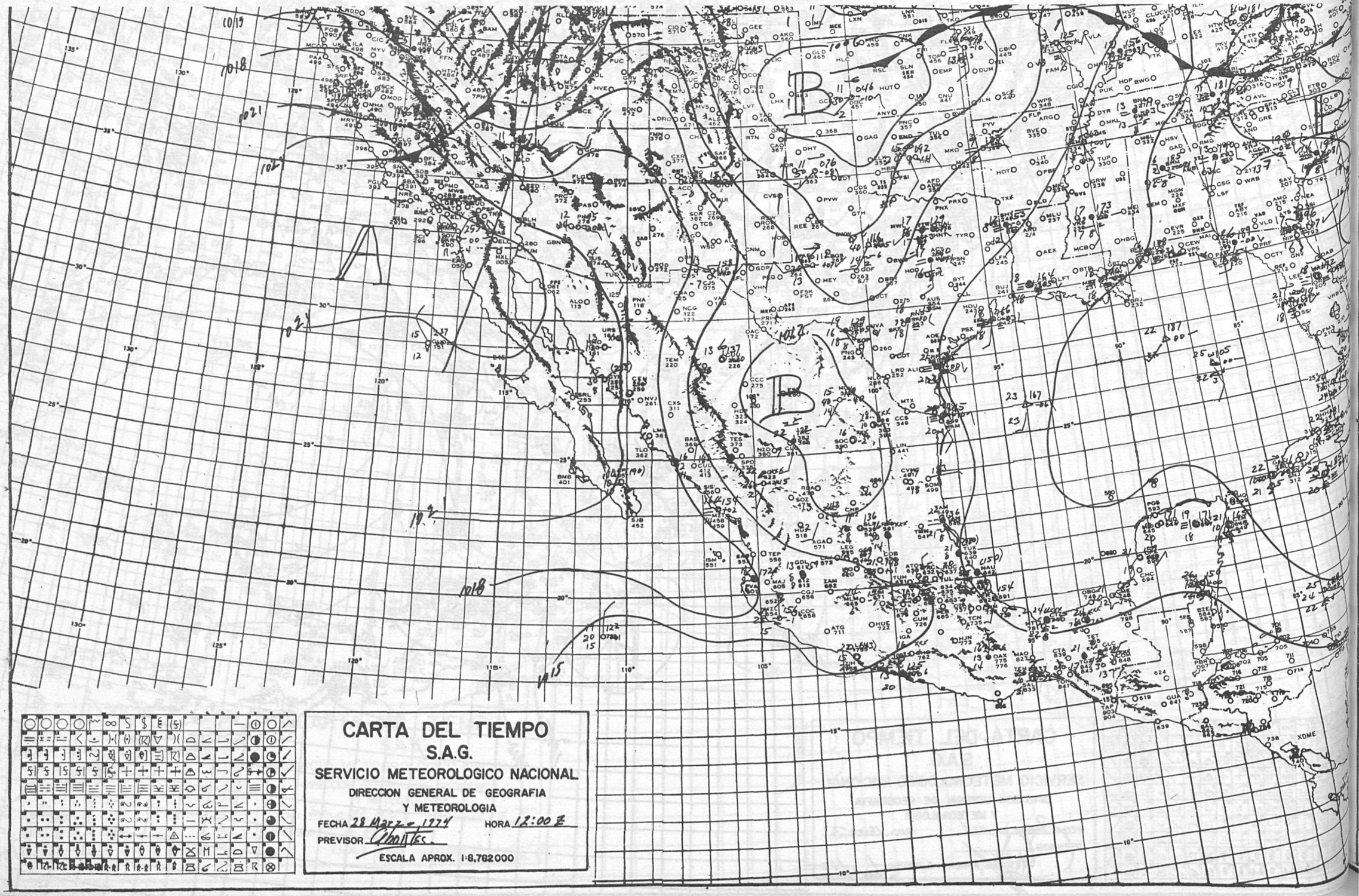
CARTA DEL TIEMPO
S.A.G.
SERVICIO METEOROLOGICO NACIONAL
DIRECCION GENERAL DE GEOGRAFIA
Y METEOROLOGIA
FECHA 28 Marzo 1974
HORA 12:00 Z
PREVISOR
ESCALA APROX. 1:8,782000

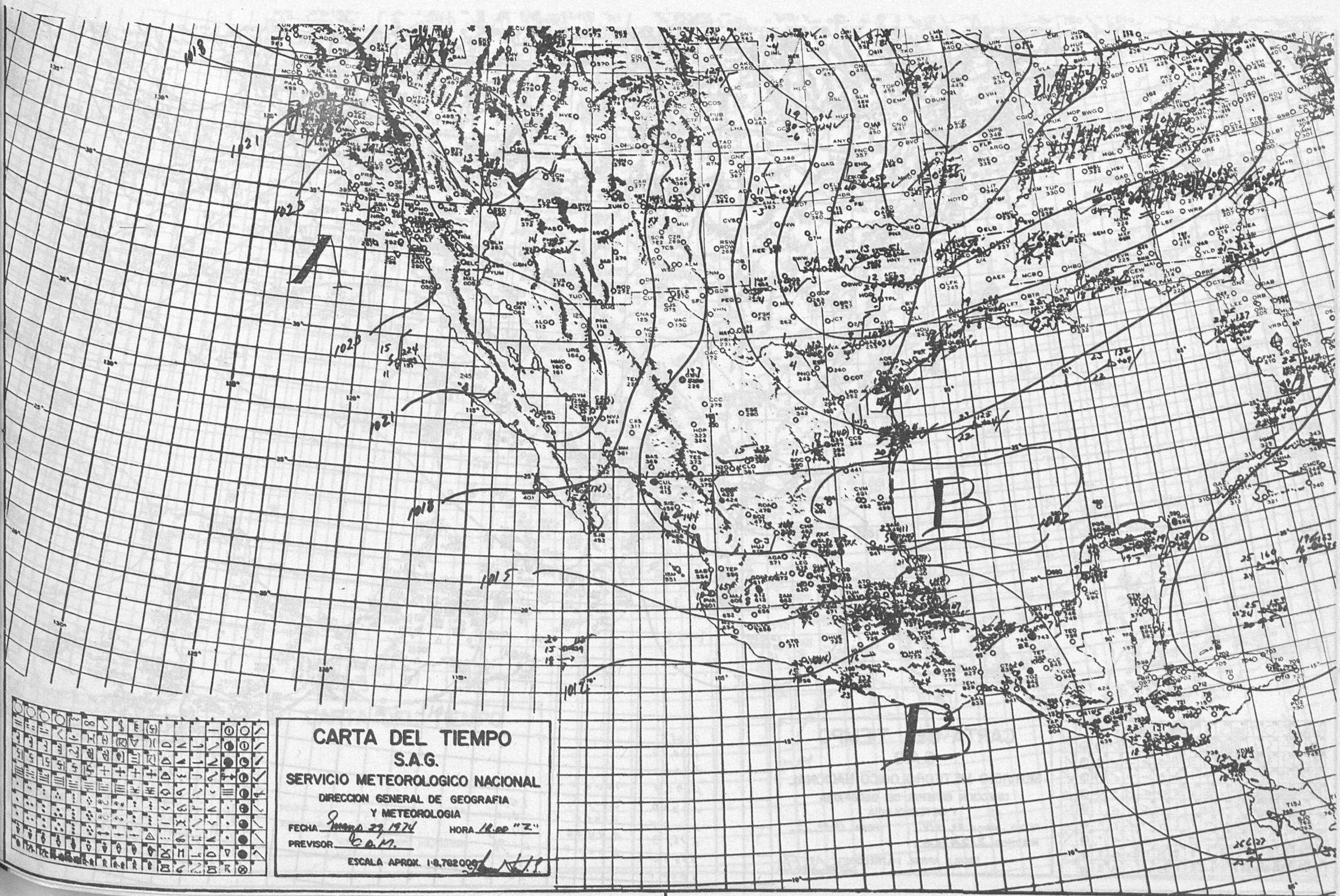
CARTA DEL TIEMPO
S.A.G.
SERVICIO METEOROLOGICO NACIONAL
DIRECCION GENERAL DE GEOGRAFIA
Y METEOROLOGIA
FECHA
HORA
PREVISOR
ESCALA APROX. 1:8,782,000

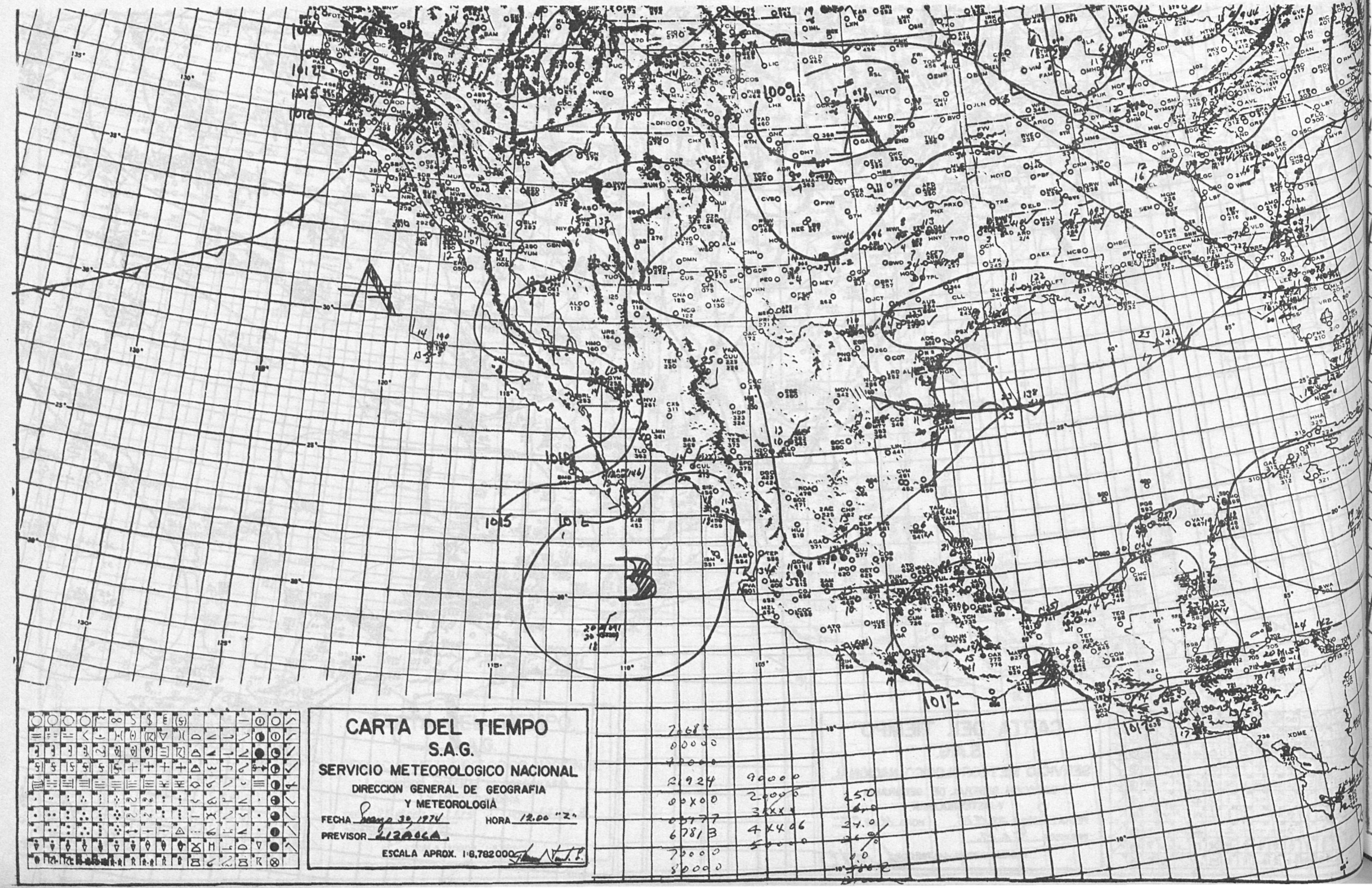
CARTA DEL TIEMPO
S.A.G.
SERVICIO METEOROLOGICO NACIONAL
DIRECCION GENERAL DE GEOGRAFIA
Y METEOROLOGIA
FECHA Marzo 30, 1974
HORA 12.00 "Z"
PREVISOR LIZAOLA
ESCALA APROX. 1:6,782000

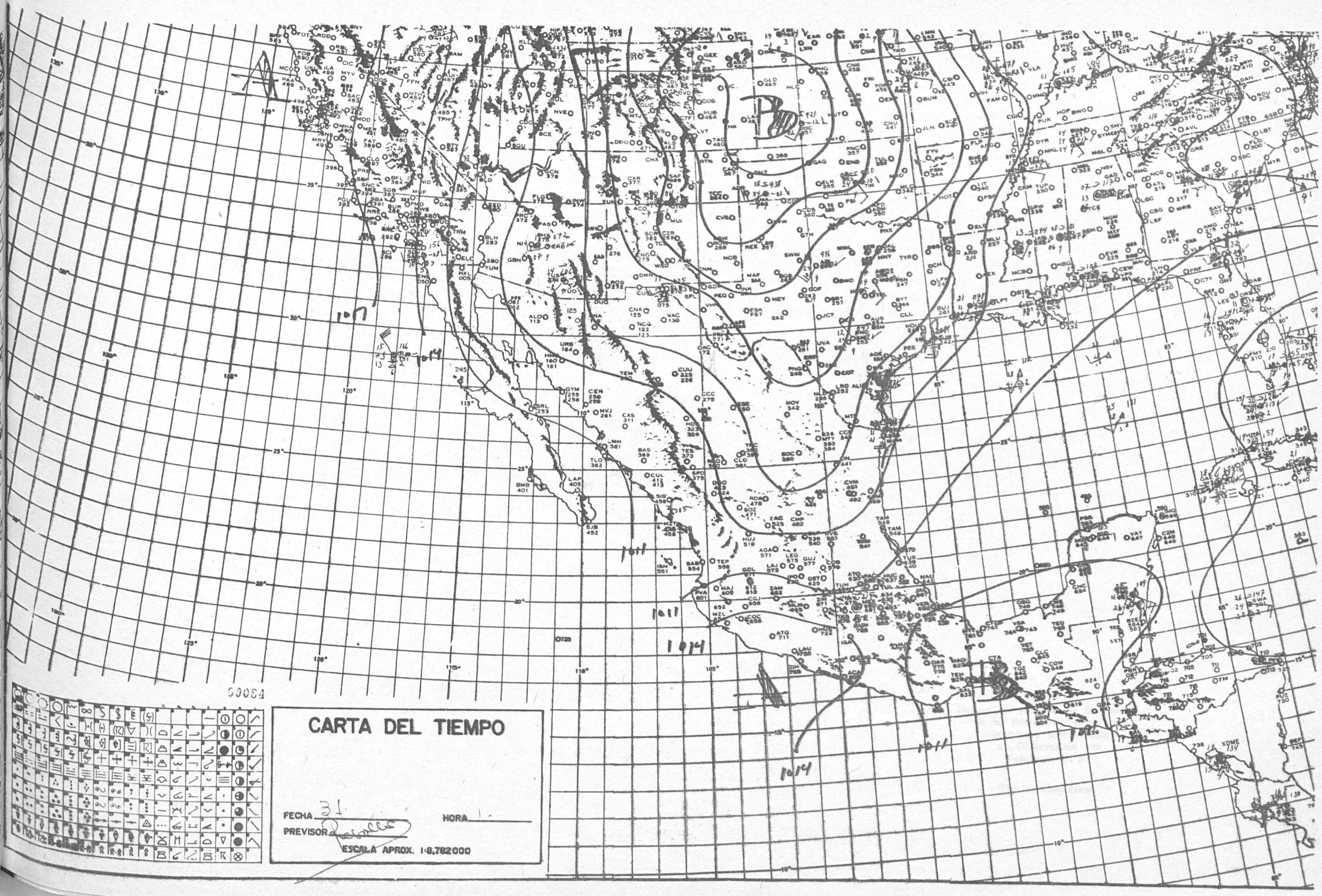
CARTA DEL TIEMPO
FECHA 31
HORA
PREVISOR
ESCALA APROX. 1:8,782000

Impreso en el Taller de Zincografía
de la Dirección General de
Geografía y Meteorología
Av. Observatorio 102
Tacubaya, D. F.

Tiro 225 ejemplares