SAG

Servicio Meteorológico Nacional

PREVISION DEL TIEMPO

ATMOSPHERIC SCIENCES
LIBRARY
N.O.A.A.
U. S. Dept. of Commerce

CARTAS DEL 1º AL 30 DE JUNIO

1974

National Oceanic and Atmospheric Administration

ERRATA NOTICE

One or more conditions of the original document may affect the quality of the image, such as:

Discolored pages
Faded or light ink
Binding intrudes into the text

This has been a co-operative project between the NOAA Central Library and the Climate Database Modernization Program, National Climate Data Center (NCDC). To view the original document, please contact the NOAA Central Library in Silver Spring, MD at (301) 713-2607 x124 or Library.Reference@noaa.gov

HOV Services
Imaging Contractor
12200 Kiln Court
Beltsville, MD 20704-1387
July 23, 2010

S I N O P S I S M E T E O R O L O G I C A

MES DE JUNIO (1974)

El día 1o. se caracterizó por haberse mantenído medio nublado observándose --- algunas lluvias en el Estado de Veracrúz, con temperaturas altas principalmente en los litorales del Pacífico y Golfo de México.

El día 2 se observó entrada de aire húmedo tropical sobre la parte media del - País favoreciendo nublados con lluvias en dichos lugares y principalmente en la Mesa Central y Valle de México; Sobre la parte media de Coahuila, Nuevo León y Tamaulipas un frente frío poco activo causaba nublados en dichos lugares.

El día 3 el frente frío se mantuvo estacionario mostrando ligera actividad convectiva por lo que se veía formación de nubes y de tormenta; continuaban regis--- trándose algunas lluvias en lugares aislados de la mesa central y Valle de México.

El día 4 el frente estacionario se había discipado, una zona de lluvias de poca intensidad sobre los Estados del Norte; Se observaba un sistema de baja pre-- sión en 1006 mbs. en la parte Norte del País y una pequeña alta de 1012 mbs. en la porción Central del Mismo; continuaban registrándose lluvias ligeras en el Valle de México.

El día 5, una onda tropical causó lluvias en la Península de Yucatán y por la noche hubo precipitaciones en lugares aislados del País debido al calentamiento.

El día 6, condiciones similares al anterior.

El día 7, no se observáron cambios notables con excepción del Estado de Gue-- rrero en que por influencia de una vaguada se propiciaron nublados con lluvias -- las cuales se extendieron hasta la porción central.

El día 8, predominaron aspectos similares al día anterior, con excepción de - que ya se notaba el desplazamiento hacia el norte de la zona intertropical de convergencia la cual coadyuvó a la formación de dos tormentas tropicales denominadas

S I N O P S I S M E T E O R O L O G I C A

MES DE JUNIO (1974)

"BLANCA" y "CONIE" las cuales debido a su lejanía únicamente causaron lluvias en las partes media y sur del litoral del Pacífico.

En las Cartas del Tiempo del día 9, se observó que la tormenta "CONIE" se encontraba aproximadamente a 700 kms. al sur suroeste de Manzanillo Col. aparentemente estacionaria; En el País no se observaban condiciones significativas de importancia salvo algunas lluvias locales en la Mesa Central y Valle de México; sin embargo la influencia de la zona intertropical de convergencia alcanzaba a probocar nublados con lluvias frecuentes en los Estados del Sureste.

El día 10, la capa nubosa se extendió hacia el norte ocasionando lluvias escasas en Nuevo León y continuando las precipitaciones en los estados del Centro, del sureste y Valle de México.. Definitivamente la zona intertropical de convergencia se había estacionado entre los 12 y 18° de latitud por lo que se generalizaron en forma abundante las precipitaciones con menos intensidad en los Estados del noroeste y seco en los estados del norte y noroeste.

La tormenta "CONIE" continuaba casi estacionaria a unos 800 kms. al sur-sureste de Manzanillo, Col.

El día 11 y el 12, condiciones similares de tiempo se observaron en todo el País en comparación al día 10.

El día 13, se distinguió al haberse observado una zona de inestabilidad convectiva en el Golfo de Tehuantepec., por otro lado la tormenta "CONIE" continuaba casi estacionaria pero en proceso de discipación.

Para el día 14 las Cartas del Tiempo y fotografía del satélite mostráron claramente que el mal tiempo continuaba imperando con excepción de los Estados del norte y noroeste en donde se mantenía de despejado a medio nublado. La zona de inestabilidad convectiva se había desplazado hacia el oeste localizandose frente

# # # #

S I N O P S I S M E T E O R O L O G I C A

MES DE JUNIO (1974)

a las costas de Guerrero., por la tarde de ese mismo día y en base a la fotografía del satélite se pudo observar que dicha zona de inestabilidad se convirtió en tormenta tropical denominada "DOLORES" éste fenómeno comenzó a provocar lluvias abundantes en Guerrero, Oaxaca, Chiapas e indirectamente en el sur de la Mesa Central y Valle de México.

El día 15, la tormenta se intensificó adquiriendo características de huracán - con vientos máximos cerca del centro de 120 kms. por hora, localizandose aproximadamente a 250 kms. al sureste de Acapulco Gro.

El día 16, se acercó más al litoral encontrandose aproximadamente a unos 50 -- kms. al sureste de Acapulco Gro., a las 11:00 A.M. del mismo día tocó tierra entre Acapulco y el poblado de Copala Gro. con vientos máximos cerca del centro de 130 - kms. por hora y rachas de 155 kms. por hora en un radio de 120 kms. moviendose al nornoreste a 10 kms. por hora.

Para el día 17, el centro se localizaba aproximadamente a 85 kms. al este-noreste de Chilpancingo Gro., ya en proceso de discipación.
De los mencionados días (entre el 14 y el 17) no se había notado ninguna altera- - ción significativa, ya que continuaba lloviendo en la mayor parte del País con - - excepción de los Estados del Norte.

En los días 18, 19 y 20 se mostró similar al 17, con la única excepción que la tormenta tropical "CONIE" se localizó aproximadamente a 300 kms. al estesureste de Isla Socorro Colima ya en proceso de discipación.

Durante los días del 21 al 24 se observáron condisiones similares a los ante-- riores.

El día 25 se detectó una onda tropical sobre la Península de Yucatán, con movimiento lento hacia el oeste así como una masa de aire polar continental modificada que provocó norte en el litoral del Golfo de México y ocasionó que la onda tropi-- cal quedara estacionaria sobre el Golfo de México. Estos fenómenos incrementaron

# # # #

S I N O P S I S M E T E O R O L O G I C A

MES DE JUNIO (1974)

aún más la cantidad de precipitación.

El día 26 continuáron influenciando la onda tropical y la alta presión, independientemente se detectó por medio de la fotografía del satélite una zona de inestabilidad convectiva sobre la parte noroeste de la Península de Yucatán, la cual - aunada con los dos fenómenos anteriores causó precipitaciones de importancia en el litoral del Golfo de México y Península de Yucatán, en el resto del País se mantenía nublado y lluvioso con excepción de los Estados del Norte.

El día 27, ya habían desaparecido los fenómenos antes mencionados, aunque debido a la entrada de húmedad se mantuvo casi inalterable el cuadro explicado anteriormente, permaneciendo en estas condiciones hasta la terminación del mes.

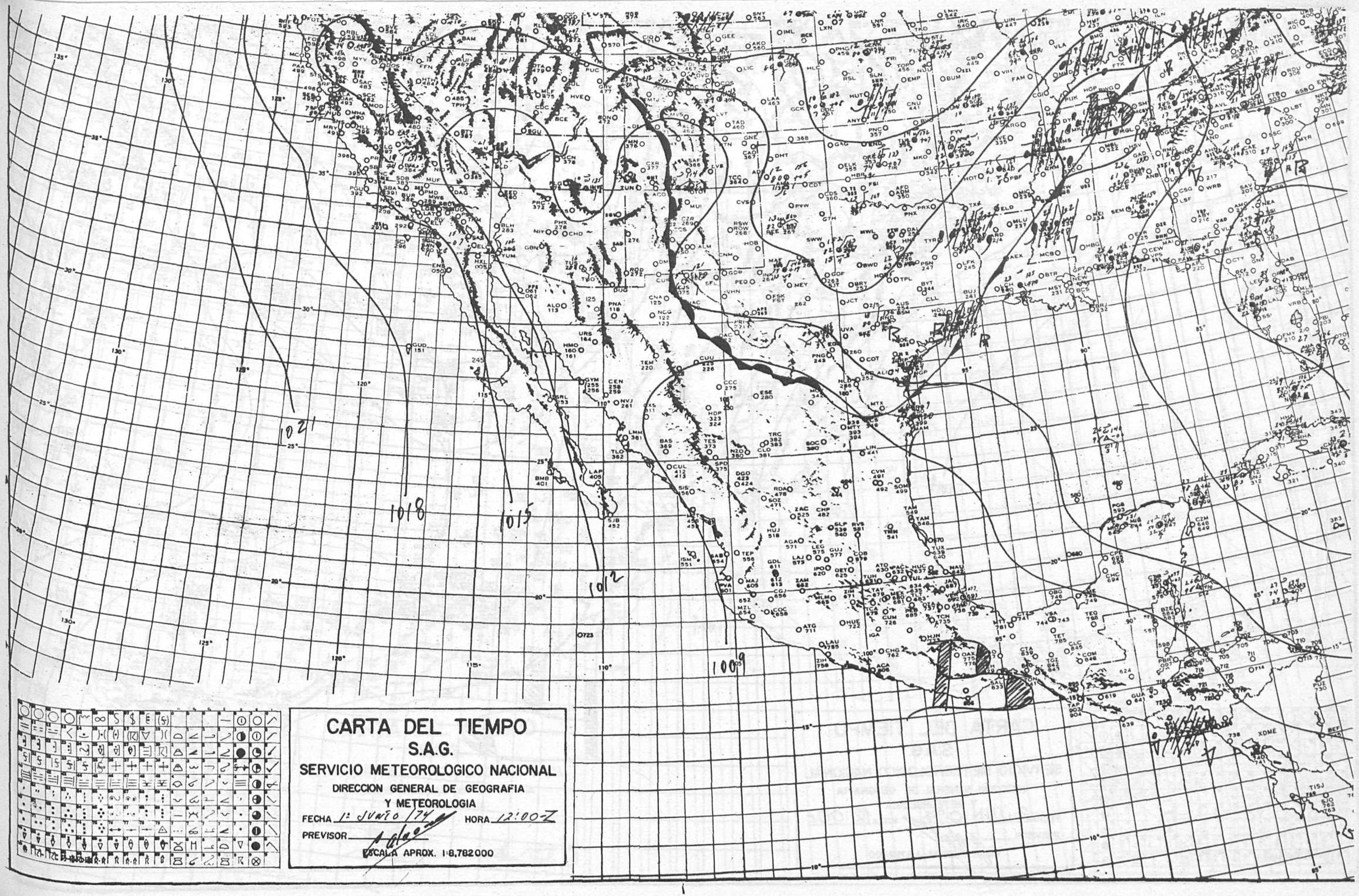
CARTA DEL TIEMPO
S.A.G.
SERVICIO METEOROLOGICO NACIONAL
DIRECCION GENERAL DE GEOGRAFIA
Y METEOROLOGIA
FECHA 1º JUNIO 1974
HORA 12:00Z
PREVISOR
ESCALA APROX. 1:8,782000
1021
1018
1015
1012
1009

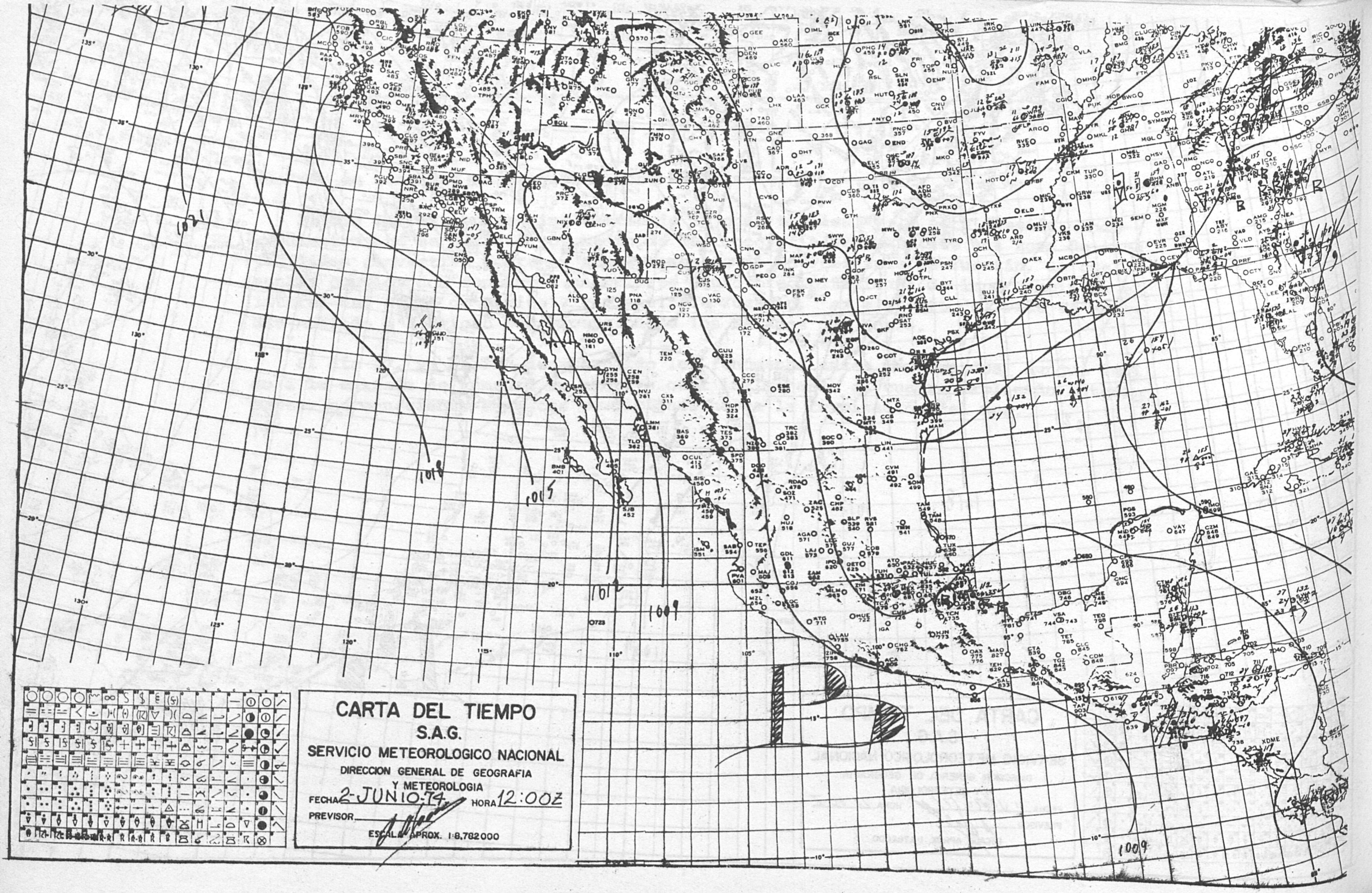
CARTA DEL TIEMPO
S.A.G.
SERVICIO METEOROLOGICO NACIONAL
DIRECCION GENERAL DE GEOGRAFIA
Y METEOROLOGIA
FECHA 2-JUNIO-74
HORA 12:00Z
PREVISOR
ESCALA APROX. 1:8,782000

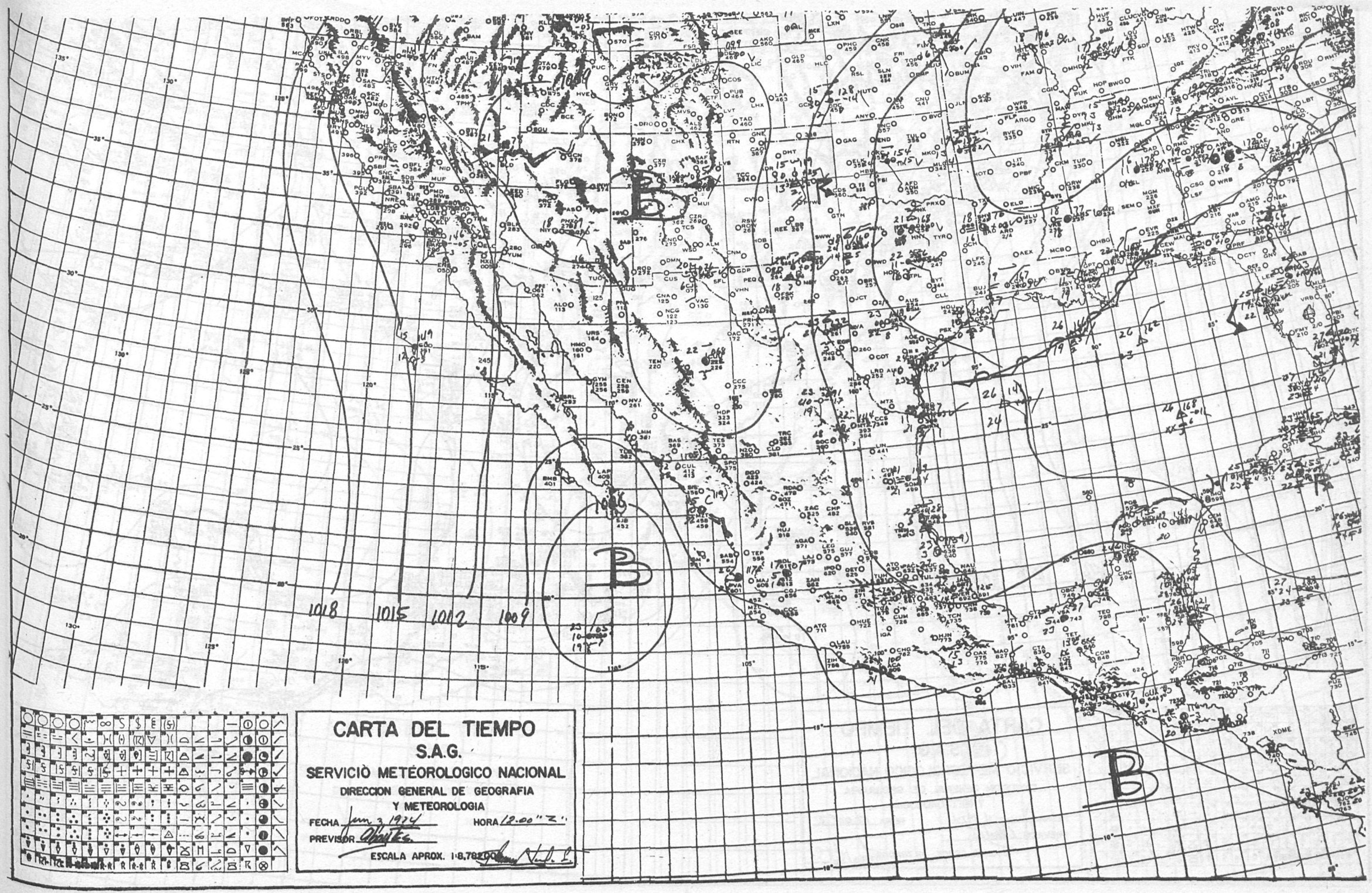
CARTA DEL TIEMPO
S.A.G.
SERVICIO METEOROLOGICO NACIONAL
DIRECCION GENERAL DE GEOGRAFIA
Y METEOROLOGIA
FECHA Jun 3 1974
HORA 12.00 "Z"
PREVISOR
ESCALA APROX. 1:8,782,000
1018
1015
1012
1009

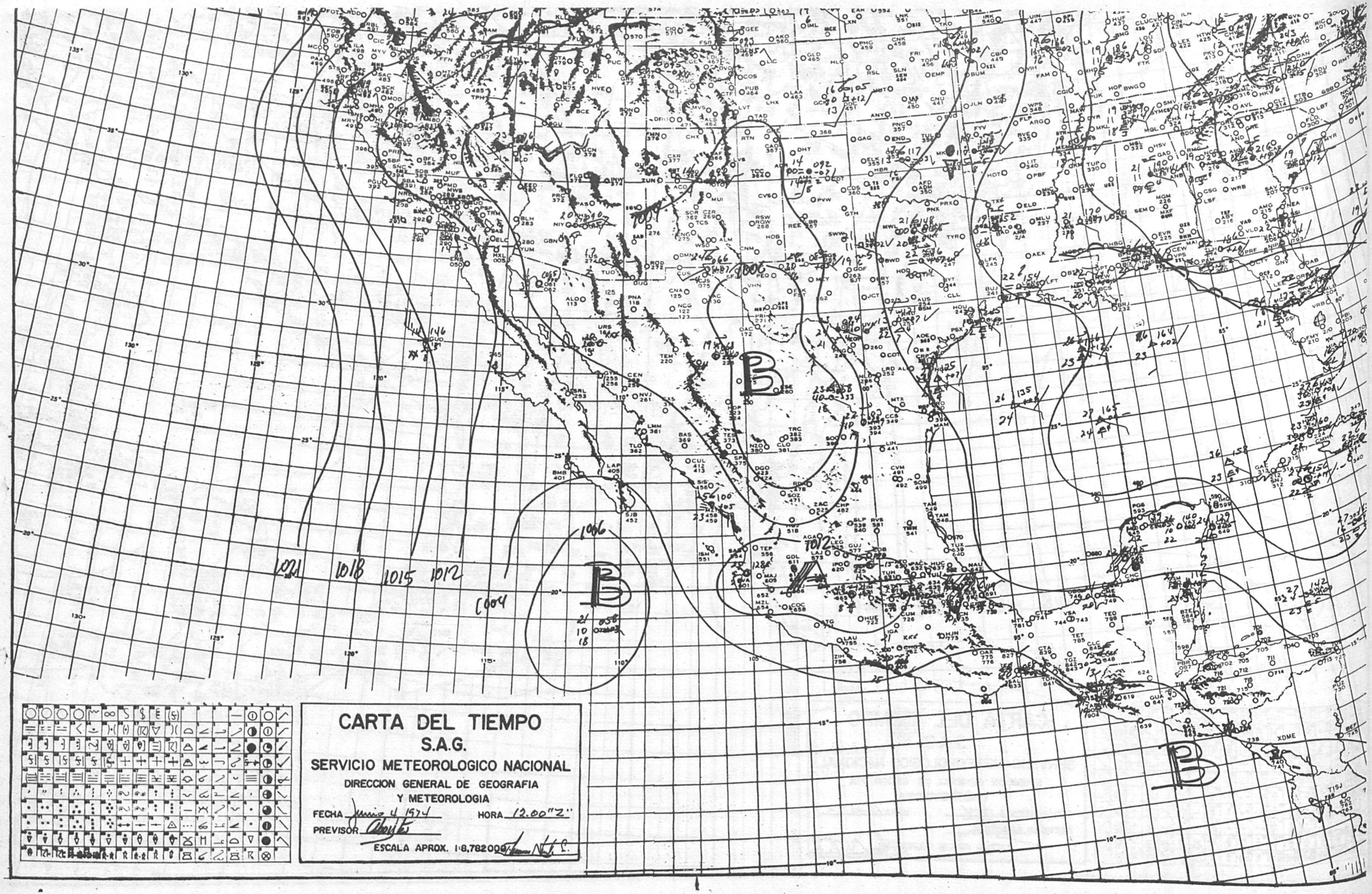
CARTA DEL TIEMPO
S.A.G.
SERVICIO METEOROLOGICO NACIONAL
DIRECCION GENERAL DE GEOGRAFIA
Y METEOROLOGIA
FECHA Junio 4 1974
HORA 12.00"Z"
PREVISOR
ESCALA APROX. 1:8,782000
1021
1018
1015
1012
1006
1004
XDME

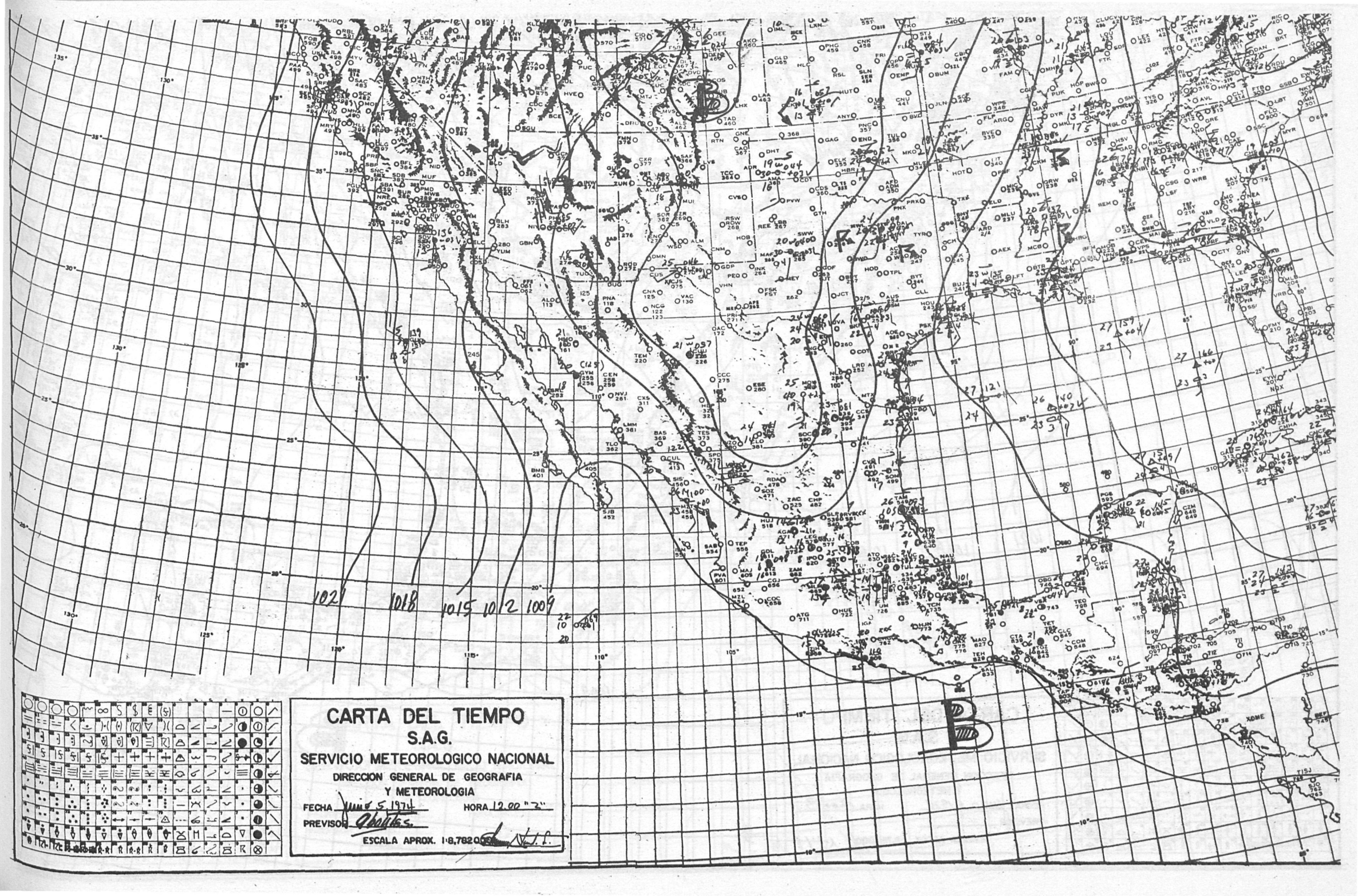
CARTA DEL TIEMPO
S.A.G.
SERVICIO METEOROLOGICO NACIONAL
DIRECCION GENERAL DE GEOGRAFIA
Y METEOROLOGIA
FECHA June 5 1974
HORA 12.00 "Z"
PREVISOR
ESCALA APROX. 1:8,782000
1021
1018
1015
1012
1009

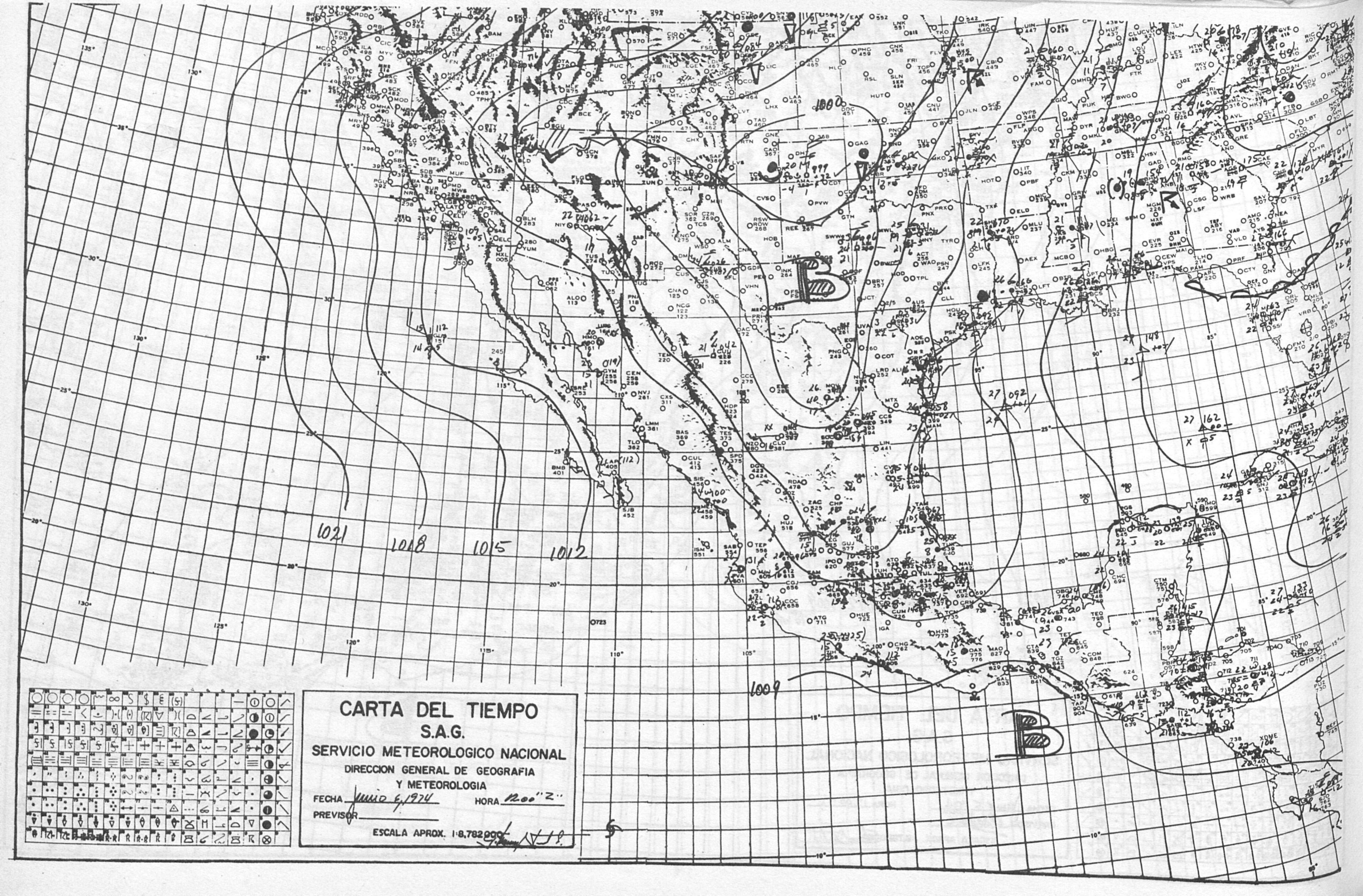
CARTA DEL TIEMPO
S.A.G.
SERVICIO METEOROLOGICO NACIONAL
DIRECCION GENERAL DE GEOGRAFIA
Y METEOROLOGIA
FECHA Junio 6, 1974
HORA 12:00 "Z"
PREVISOR
ESCALA APROX. 1:8,782,000
1021
1018
1015
1012
1009

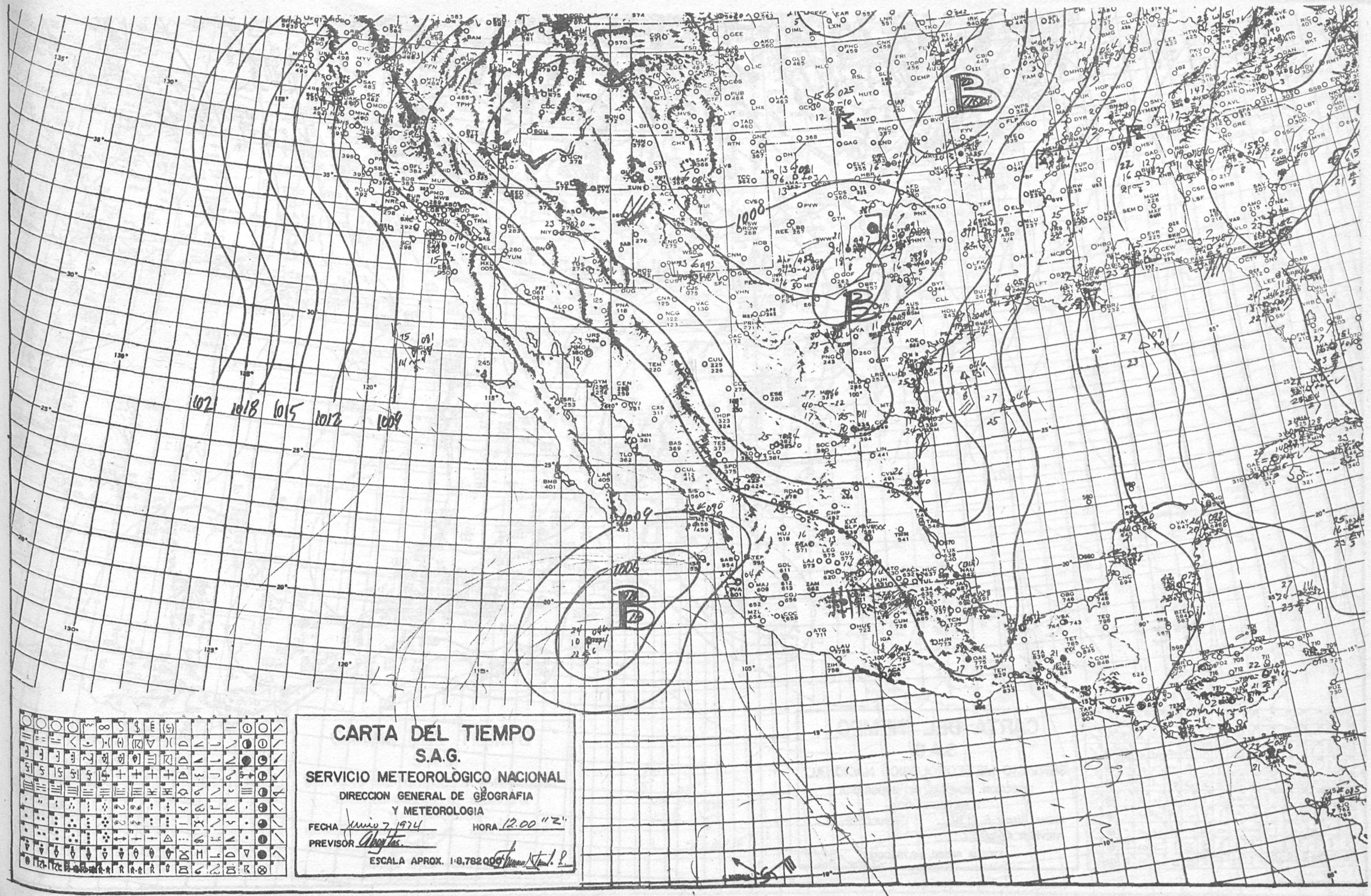
CARTA DEL TIEMPO
S.A.G.
SERVICIO METEOROLOGICO NACIONAL
DIRECCION GENERAL DE GEOGRAFIA
Y METEOROLOGIA
FECHA Junio 7 1974
HORA 12.00 "Z"
PREVISOR
ESCALA APROX. 1:8.782.000
1021 1018 1015 1012 1009

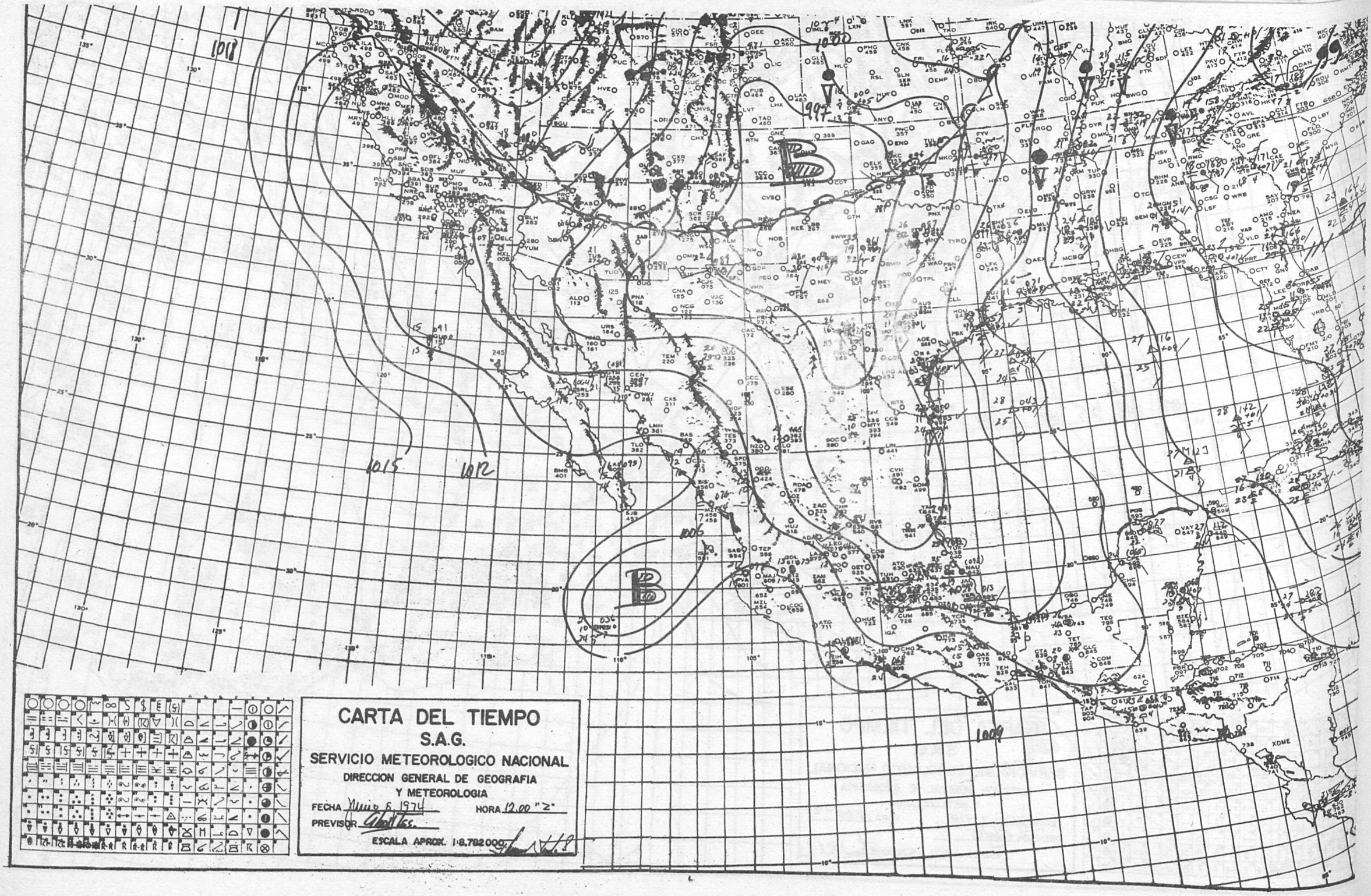
CARTA DEL TIEMPO
S.A.G.
SERVICIO METEOROLOGICO NACIONAL
DIRECCION GENERAL DE GEOGRAFIA
Y METEOROLOGIA
FECHA Junio 6 1974
HORA 12.00 "Z"
PREVISOR
ESCALA APROX. 1:8,782000

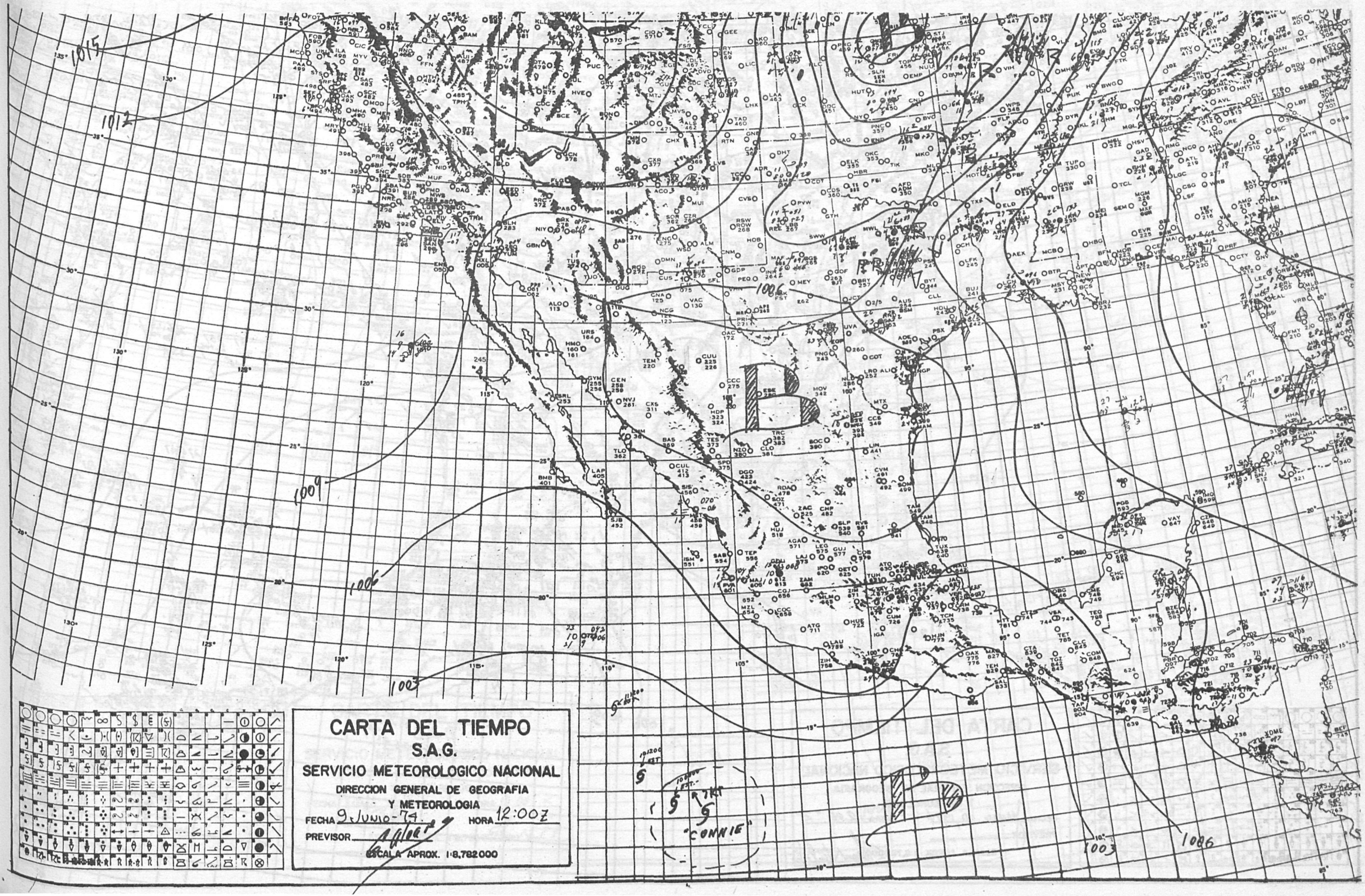
CARTA DEL TIEMPO
S.A.G.
SERVICIO METEOROLOGICO NACIONAL
DIRECCION GENERAL DE GEOGRAFIA
Y METEOROLOGIA
FECHA 9 JUNIO-74
HORA 12:00Z
PREVISOR
ESCALA APROX. 1:8,782 000
"CONNIE"
1015
1012
1009
1006
1003

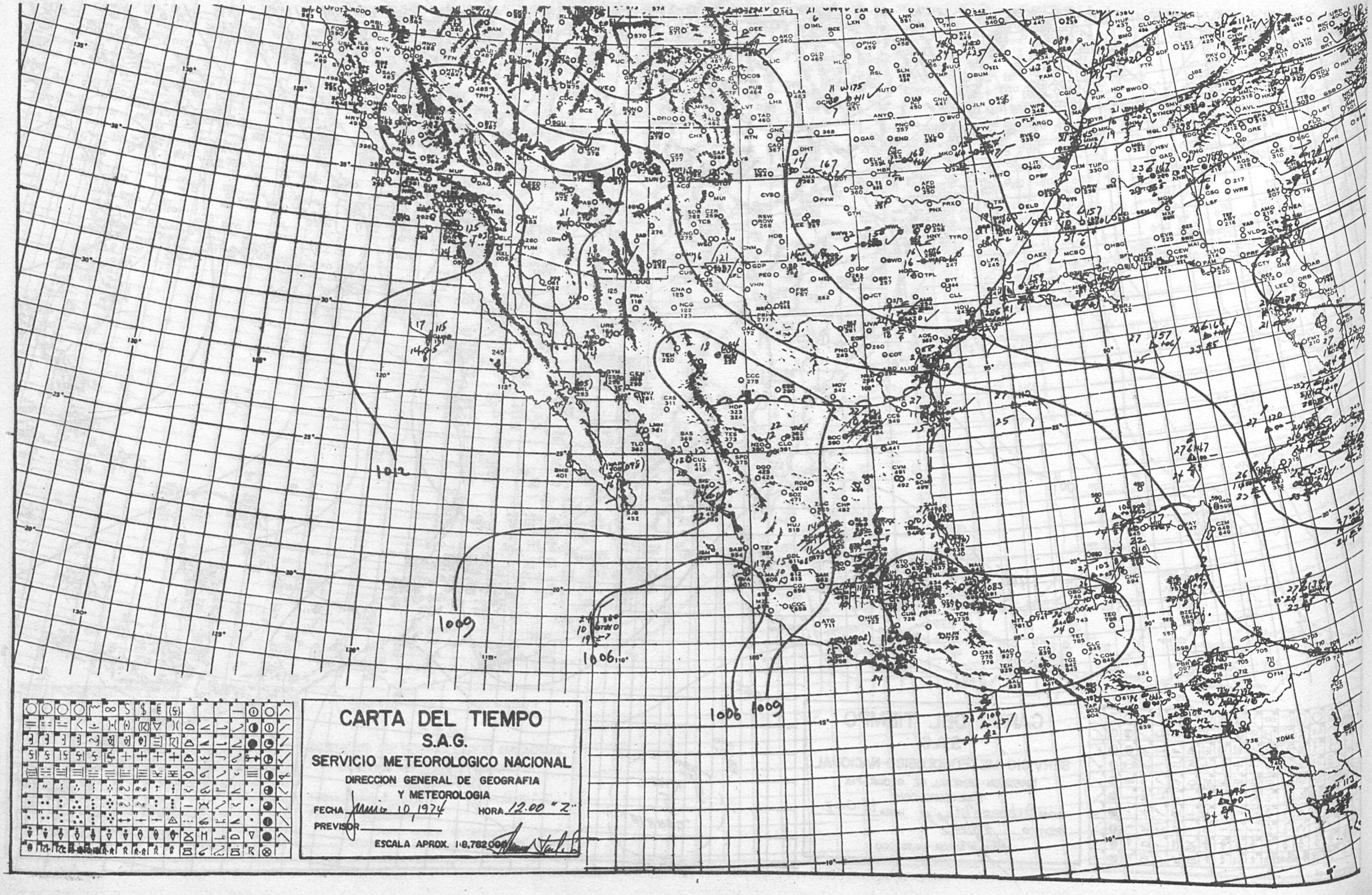
CARTA DEL TIEMPO
S.A.G.
SERVICIO METEOROLOGICO NACIONAL
DIRECCION GENERAL DE GEOGRAFIA
Y METEOROLOGIA
FECHA Junio 10, 1974
HORA 12.00 "Z"
PREVISOR
ESCALA APROX. 1:8,782,000

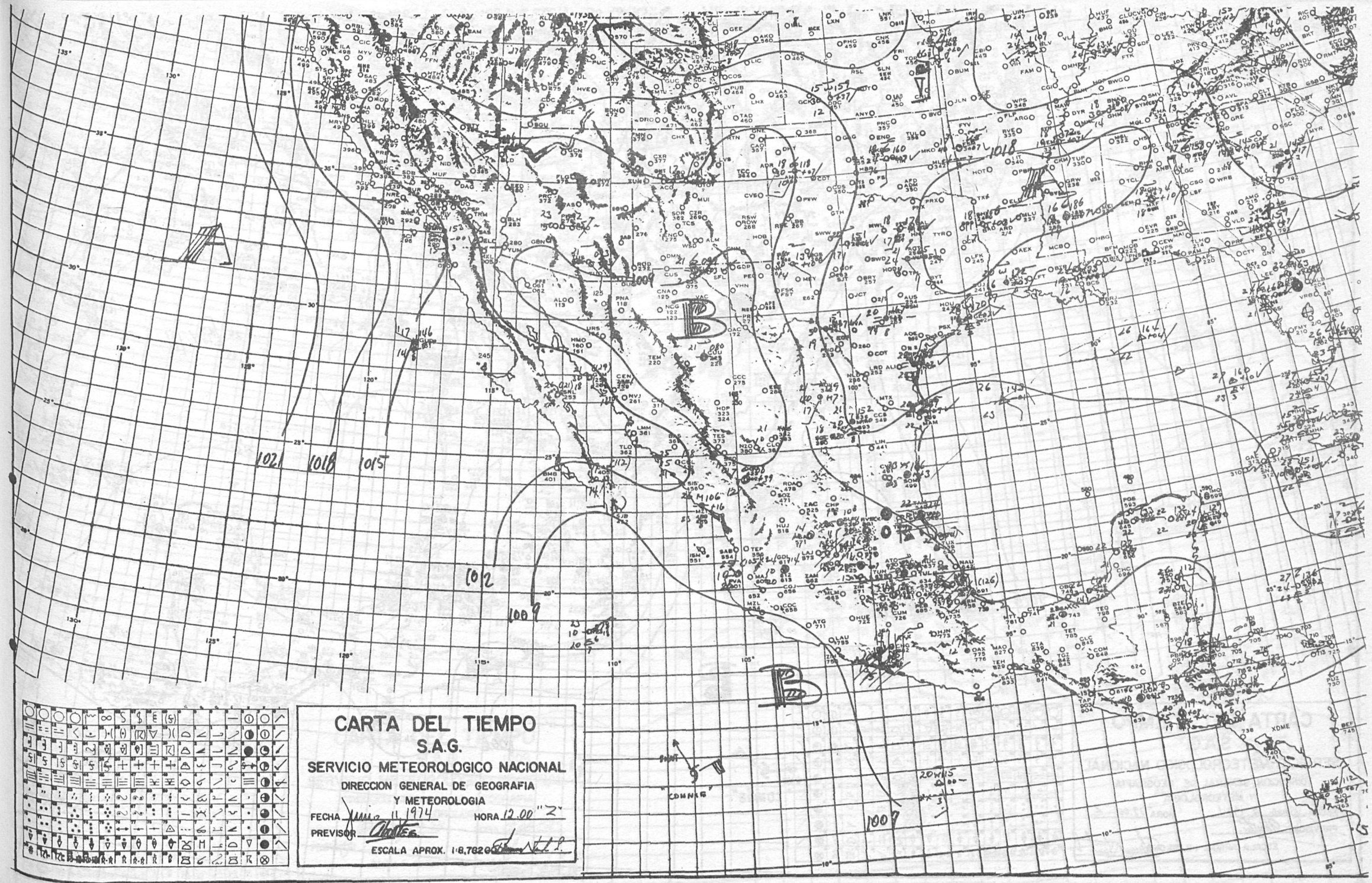
CARTA DEL TIEMPO
S.A.G.
SERVICIO METEOROLOGICO NACIONAL
DIRECCION GENERAL DE GEOGRAFIA
Y METEOROLOGIA
FECHA Junio 11, 1974
HORA 12.00 "Z"
PREVISOR
ESCALA APROX. 1:8,782
1021
1018
1015
1012
1009
1007
1018
1009
XDME

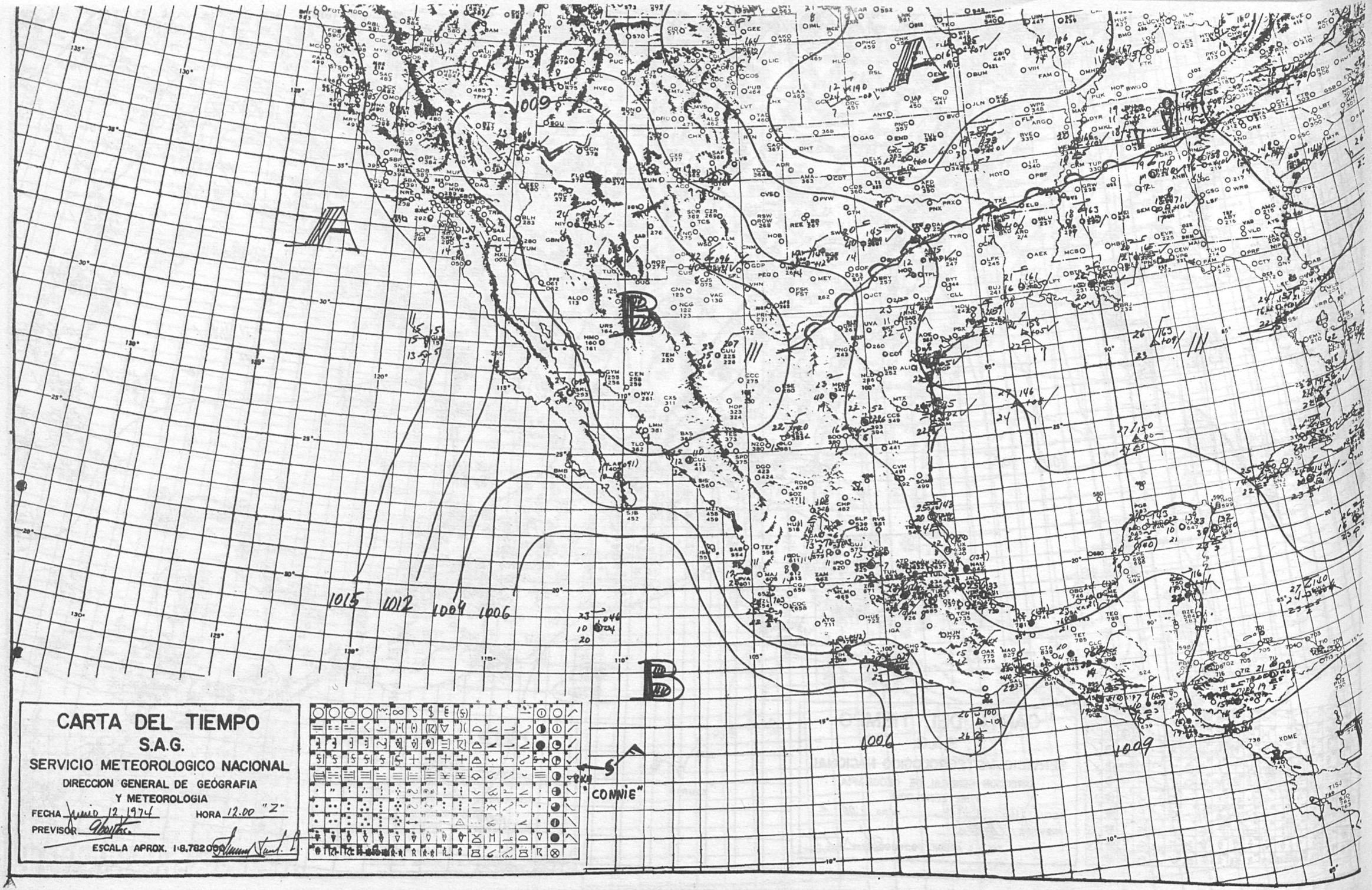
CARTA DEL TIEMPO
S.A.G.
SERVICIO METEOROLOGICO NACIONAL
DIRECCION GENERAL DE GEOGRAFIA
Y METEOROLOGIA
FECHA Junio 12 1974
HORA 12.00 "Z"
PREVISOR
ESCALA APROX. 1:8.782000
"CONNIE"
1015
1012
1009
1006
1006
1009

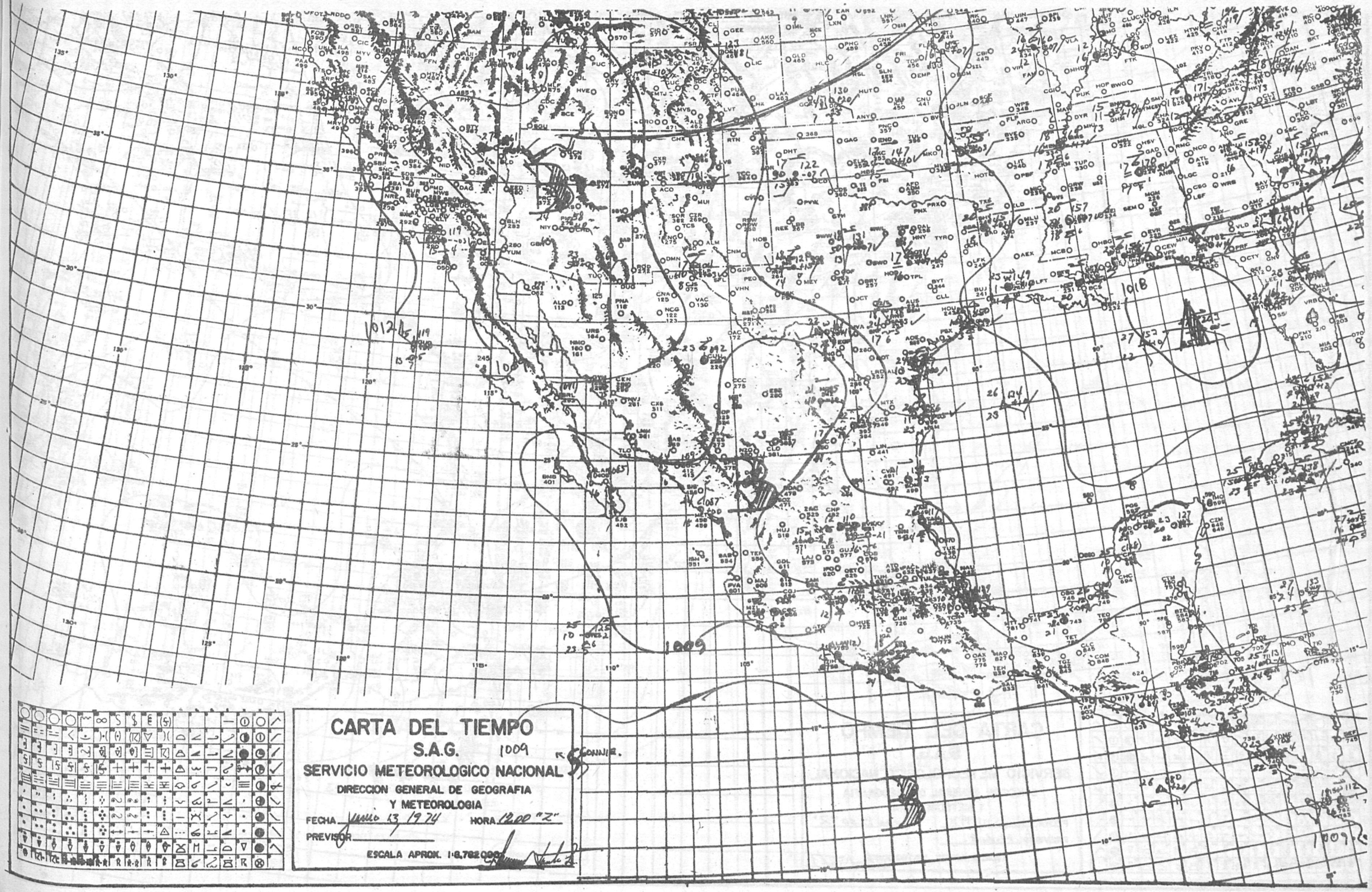
CARTA DEL TIEMPO
S.A.G. 1009
SERVICIO METEOROLOGICO NACIONAL
DIRECCION GENERAL DE GEOGRAFIA
Y METEOROLOGIA
FECHA Junio 13 1974
HORA 12.00 "Z"
PREVISOR
ESCALA APROX. 1:8,782,000

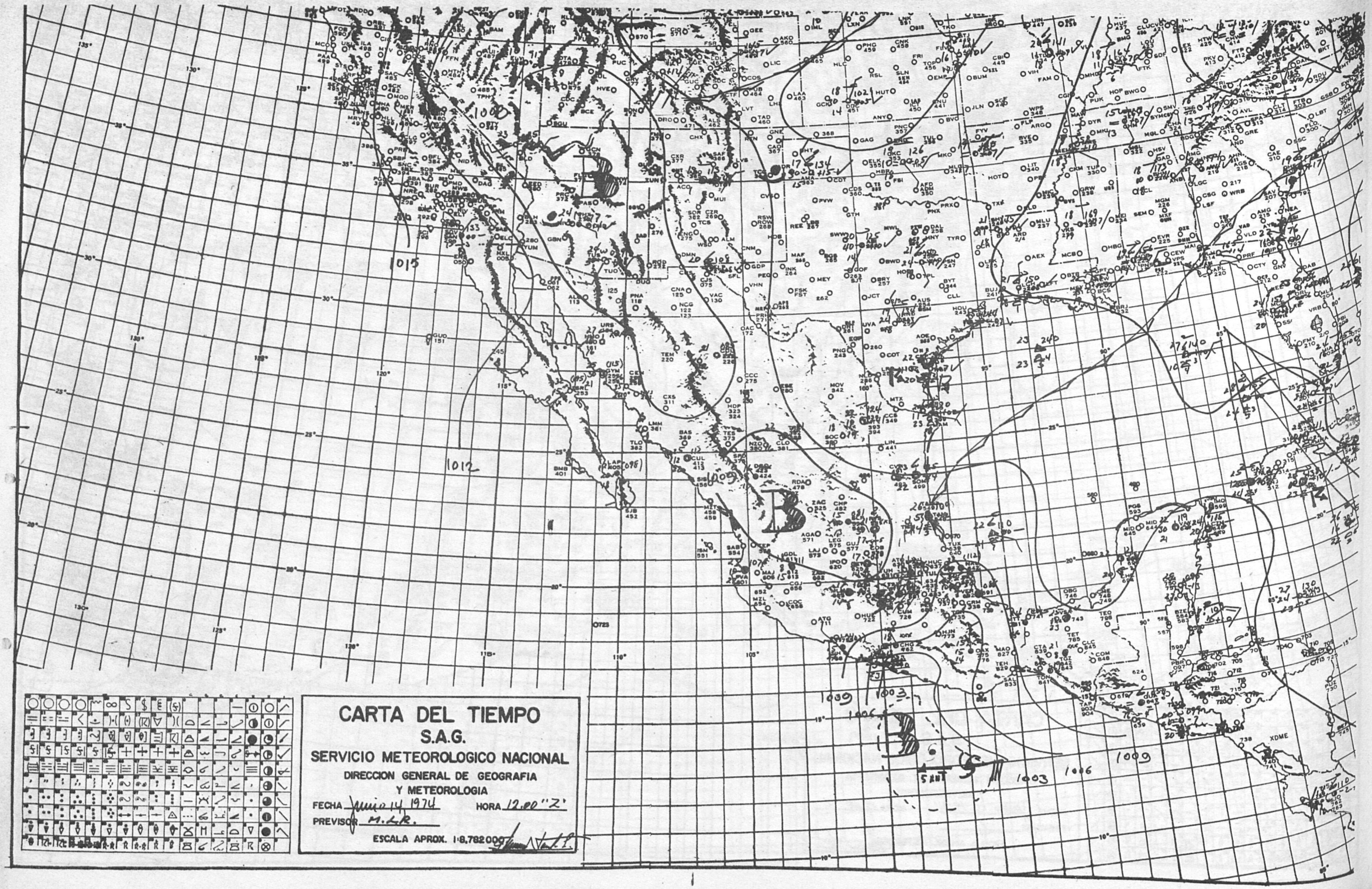
CARTA DEL TIEMPO
S.A.G.
SERVICIO METEOROLOGICO NACIONAL
DIRECCION GENERAL DE GEOGRAFIA
Y METEOROLOGIA
FECHA Junio 14 1974
HORA 12.00 "Z"
PREVISOR M.L.R.
ESCALA APROX. 1:6,782000

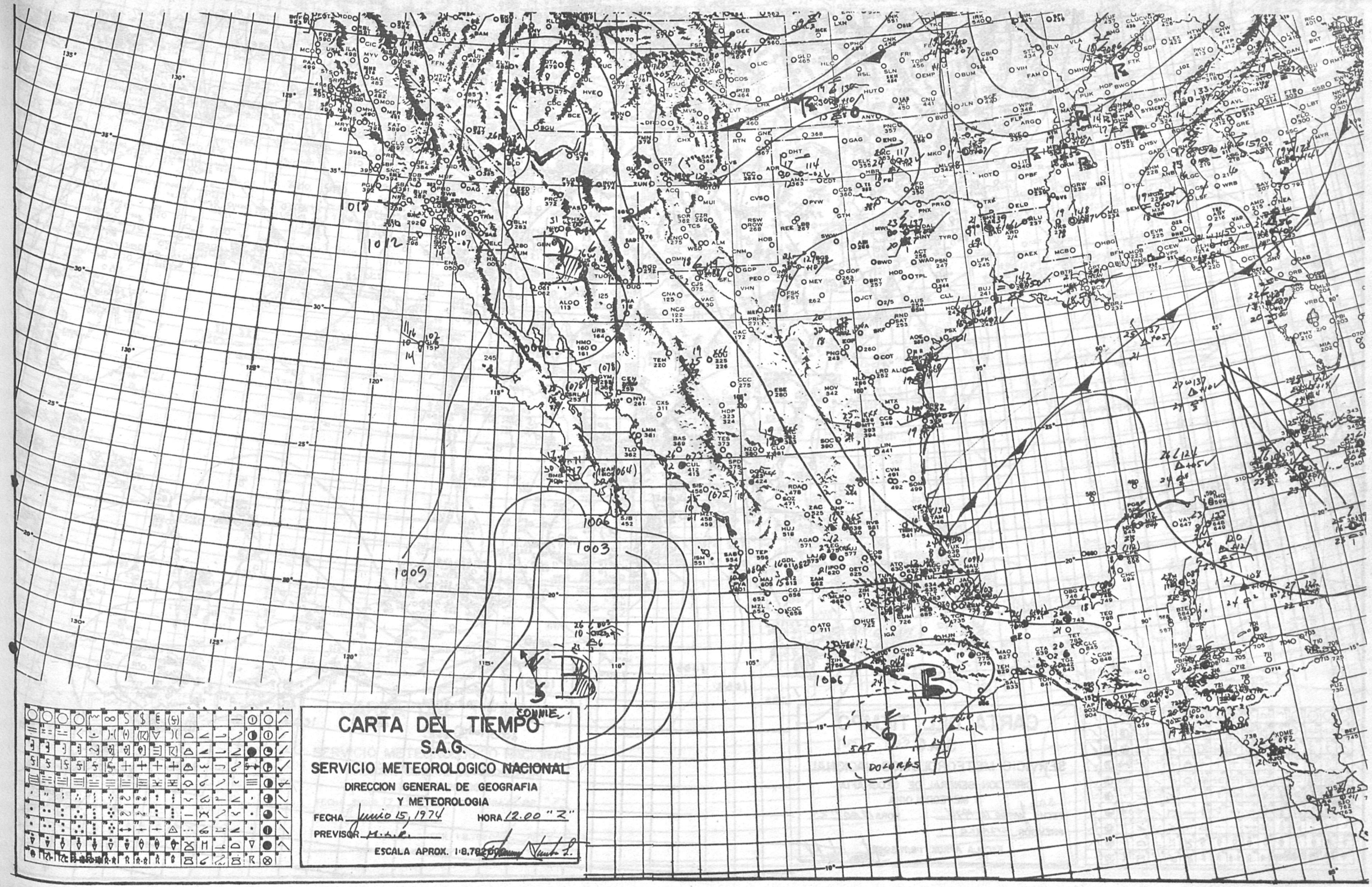
CARTA DEL TIEMPO
S.A.G.
SERVICIO METEOROLOGICO NACIONAL
DIRECCION GENERAL DE GEOGRAFIA
Y METEOROLOGIA
FECHA Junio 15, 1974
HORA 12.00 "Z"
PREVISOR M.L.R.
ESCALA APROX. 1:8,782,000
CONNIE
DOLORES

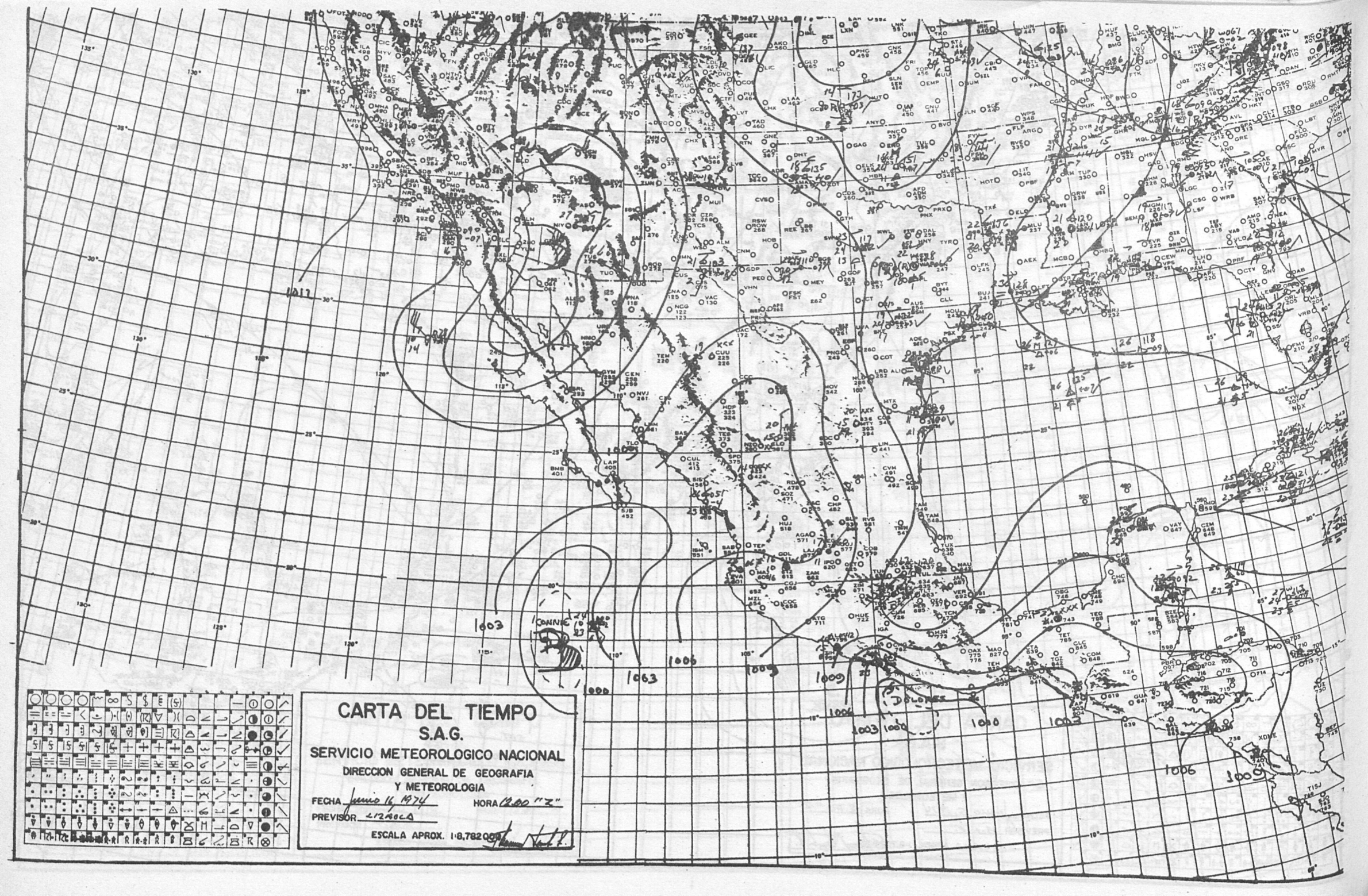
CARTA DEL TIEMPO
S.A.G.
SERVICIO METEOROLOGICO NACIONAL
DIRECCION GENERAL DE GEOGRAFIA
Y METEOROLOGIA
FECHA junio 16, 1974
HORA 12.00 "Z"
PREVISOR LIZARDO
ESCALA APROX. 1:8,782,000

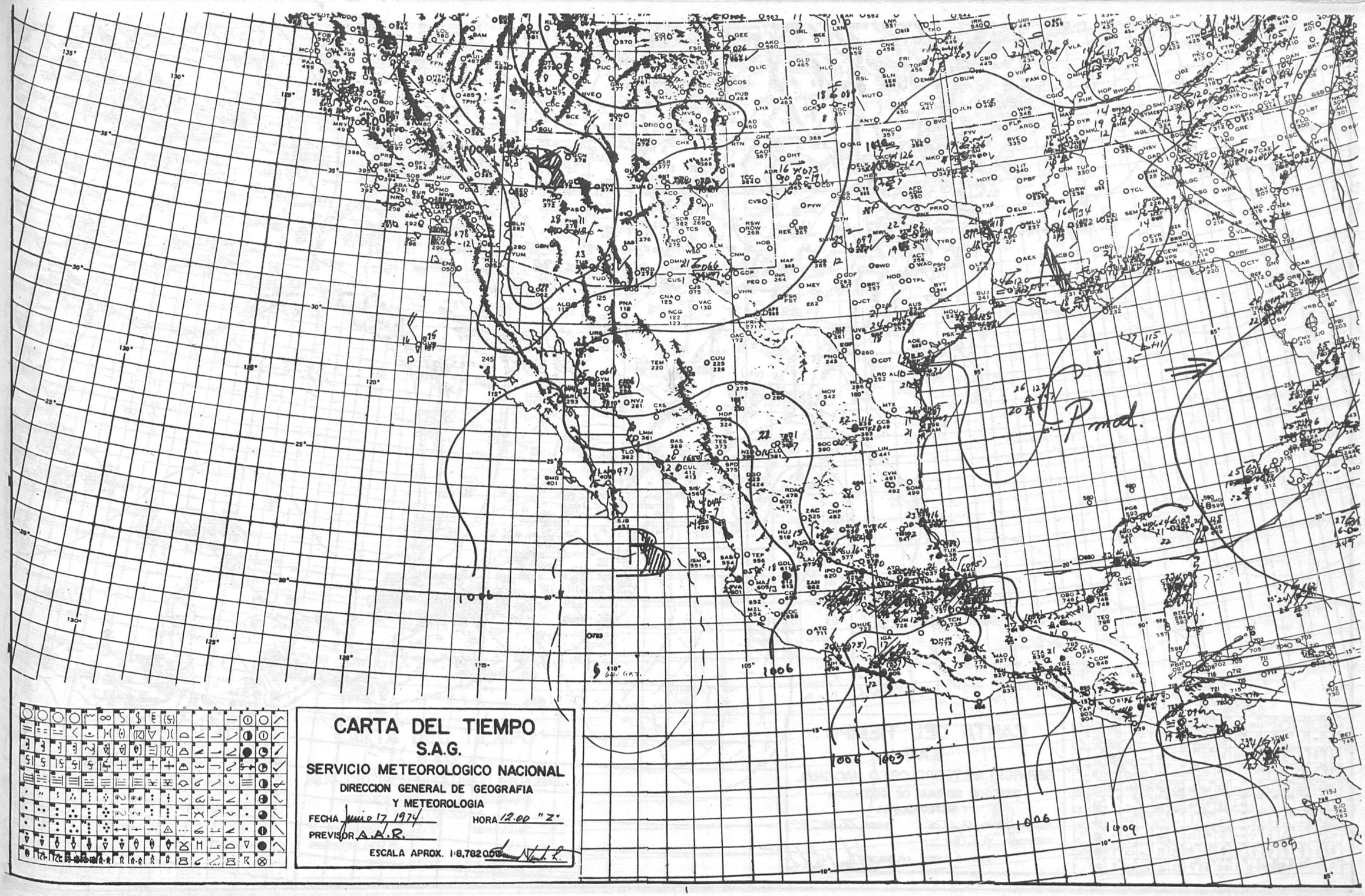
CARTA DEL TIEMPO
S.A.G.
SERVICIO METEOROLOGICO NACIONAL
DIRECCION GENERAL DE GEOGRAFIA
Y METEOROLOGIA
FECHA junio 17 1974
HORA 12.00 "Z"
PREVISOR A.A.R.
ESCALA APROX. 1:8,782,000
Pmed.

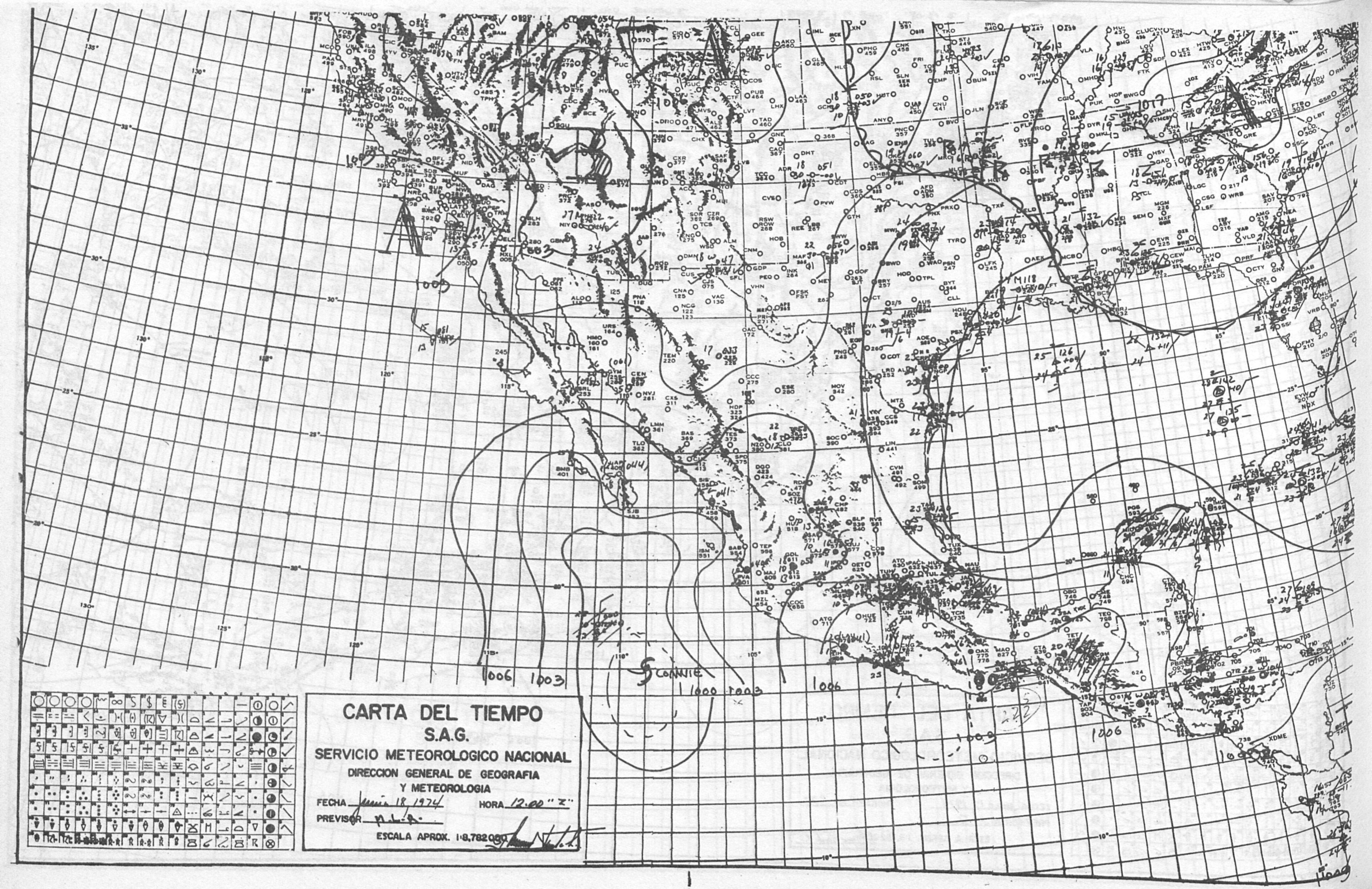
CARTA DEL TIEMPO
S.A.G.
SERVICIO METEOROLOGICO NACIONAL
DIRECCION GENERAL DE GEOGRAFIA
Y METEOROLOGIA
FECHA junio 18 1974
HORA 12.00 "Z"
PREVISOR
ESCALA APROX. 1:8,782,000
CONNIE

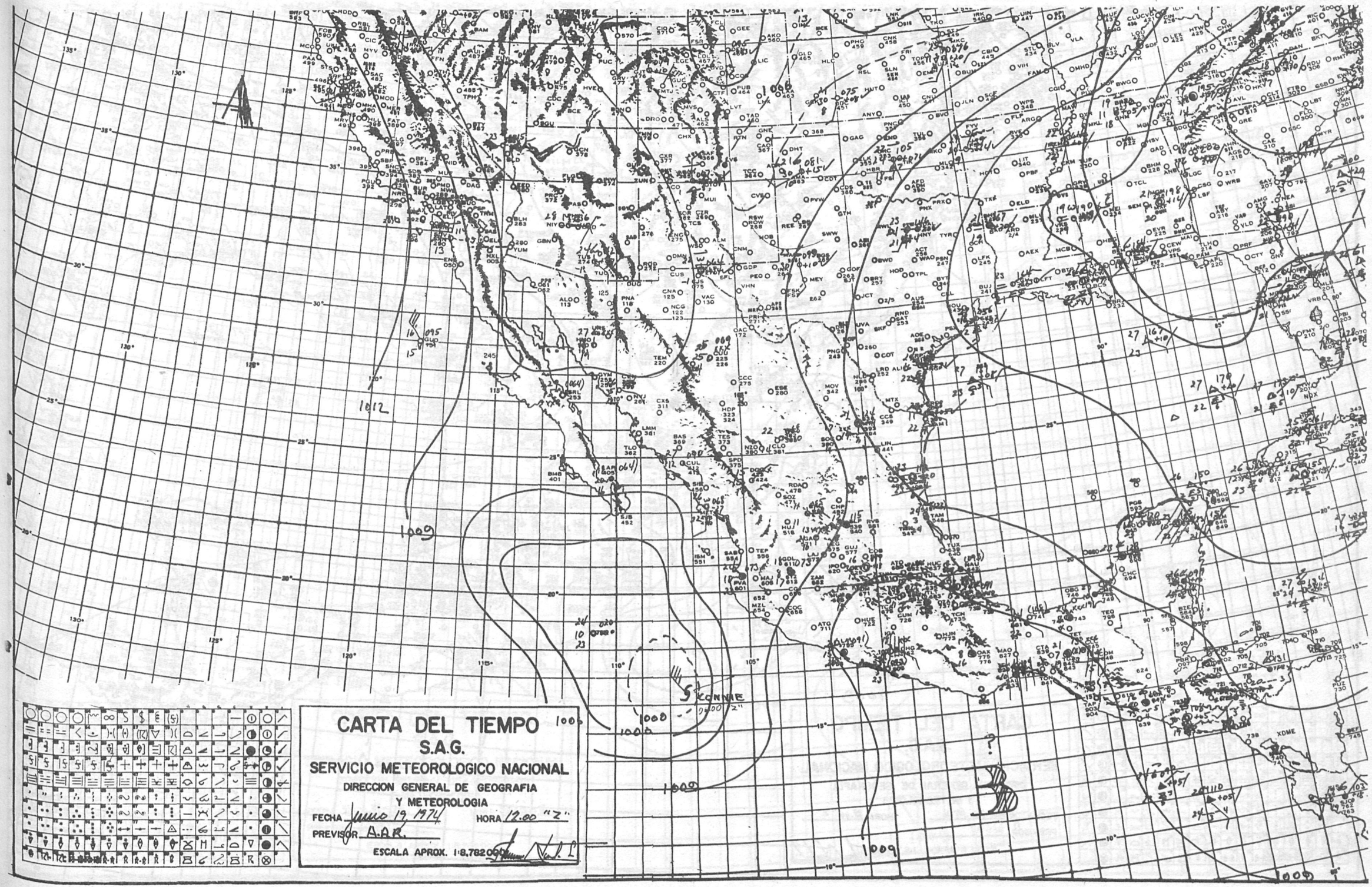
CARTA DEL TIEMPO
S.A.G.
SERVICIO METEOROLOGICO NACIONAL
DIRECCION GENERAL DE GEOGRAFIA
Y METEOROLOGIA
FECHA Junio 19, 1974
HORA 12.00 "Z"
PREVISOR A.A.R.
ESCALA APROX. 1:8,782000
KONNIE
1012
1009
1000

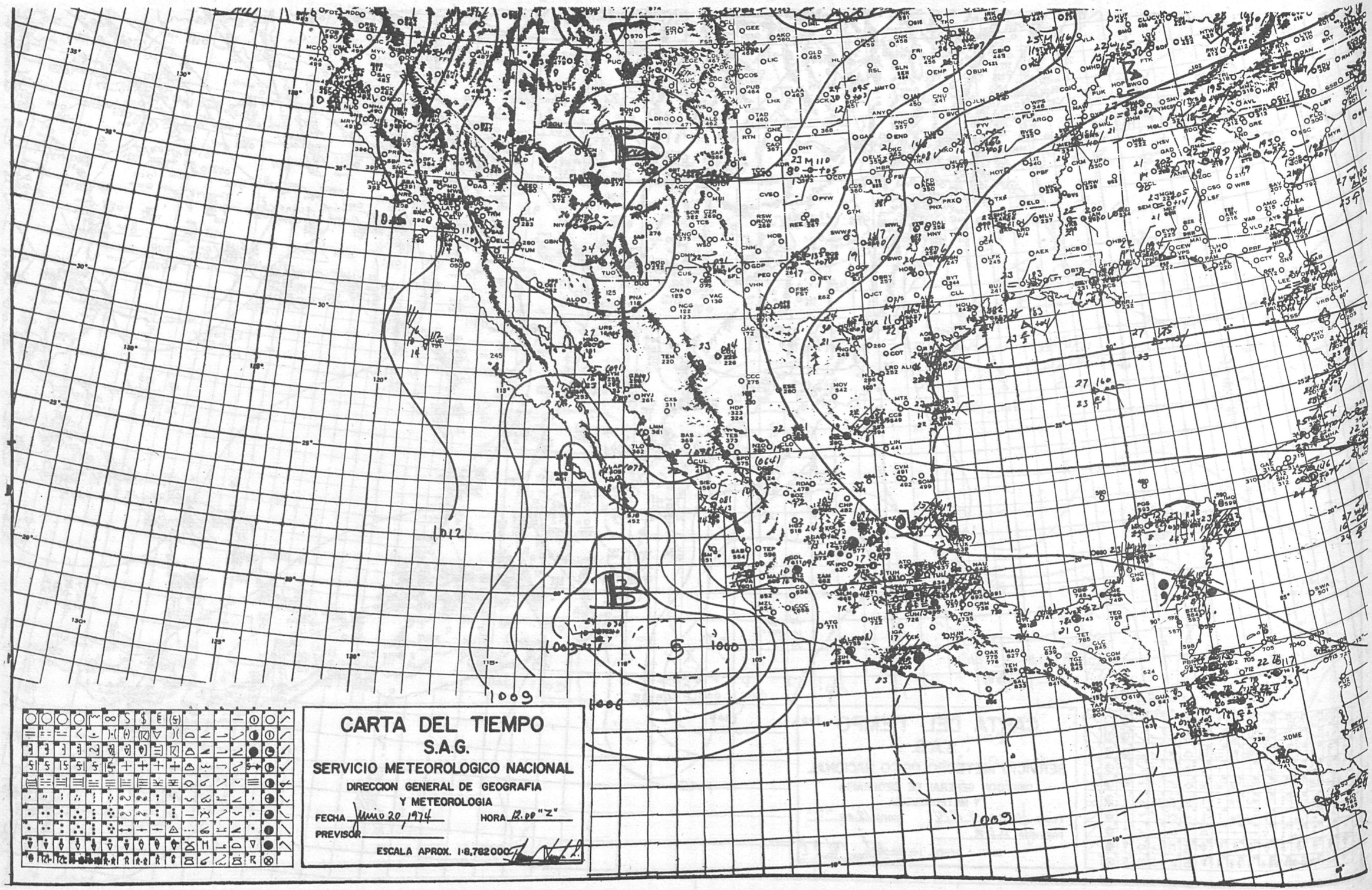
CARTA DEL TIEMPO
S.A.G.
SERVICIO METEOROLOGICO NACIONAL
DIRECCION GENERAL DE GEOGRAFIA
Y METEOROLOGIA
FECHA Junio 20, 1974
HORA 12.00 "Z"
PREVISOR
ESCALA APROX. 1:8,782000

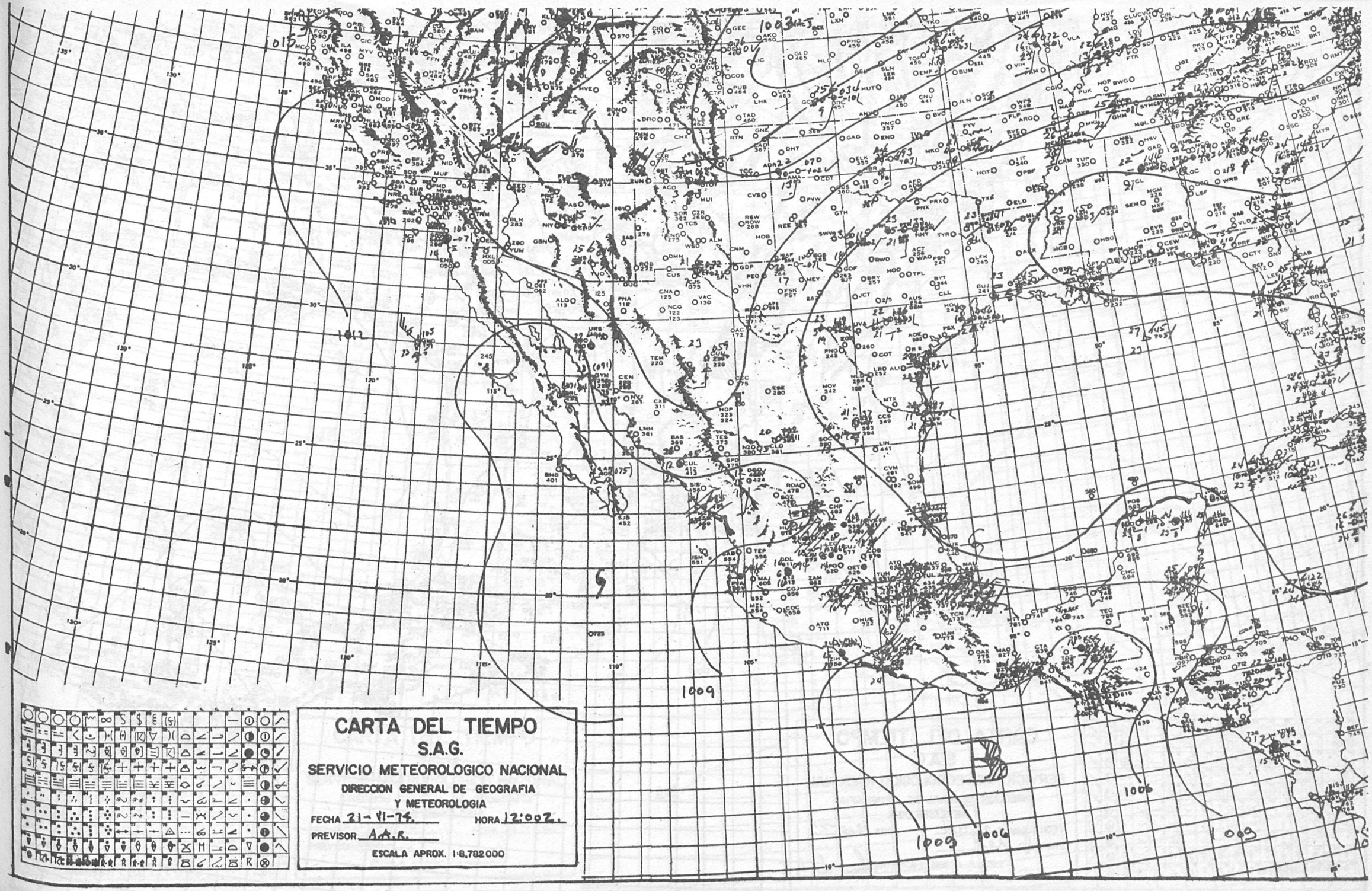
CARTA DEL TIEMPO
S.A.G.
SERVICIO METEOROLOGICO NACIONAL
DIRECCION GENERAL DE GEOGRAFIA
Y METEOROLOGIA
FECHA 21-11-74.
HORA 12:00Z.
PREVISOR A.A.R.
ESCALA APROX. 1:8,782000

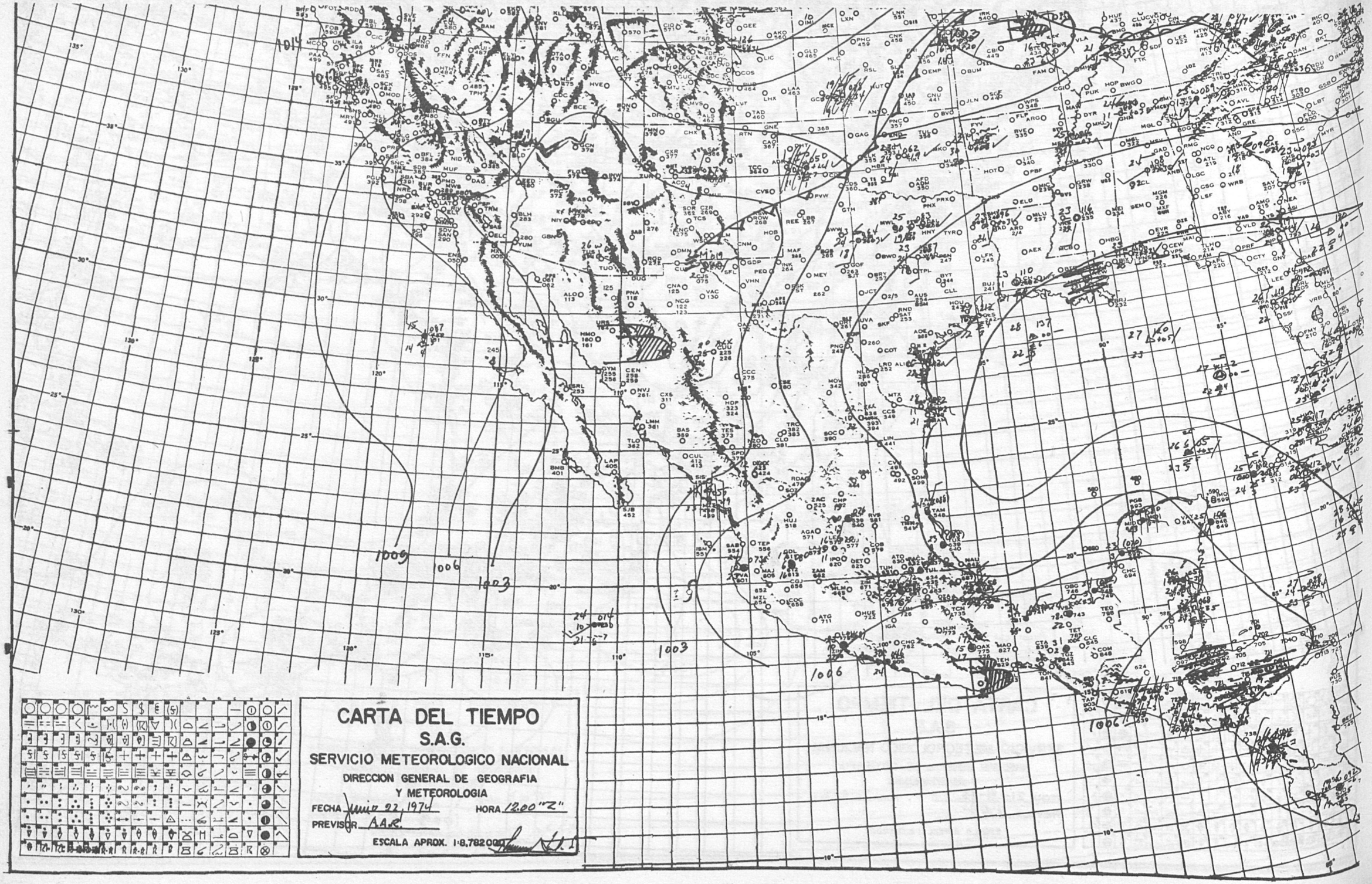
CARTA DEL TIEMPO
S.A.G.
SERVICIO METEOROLOGICO NACIONAL
DIRECCION GENERAL DE GEOGRAFIA
Y METEOROLOGIA
FECHA Junio 22, 1974
HORA 12.00 "Z"
PREVISOR A.A.R.
ESCALA APROX. 1:8,782000

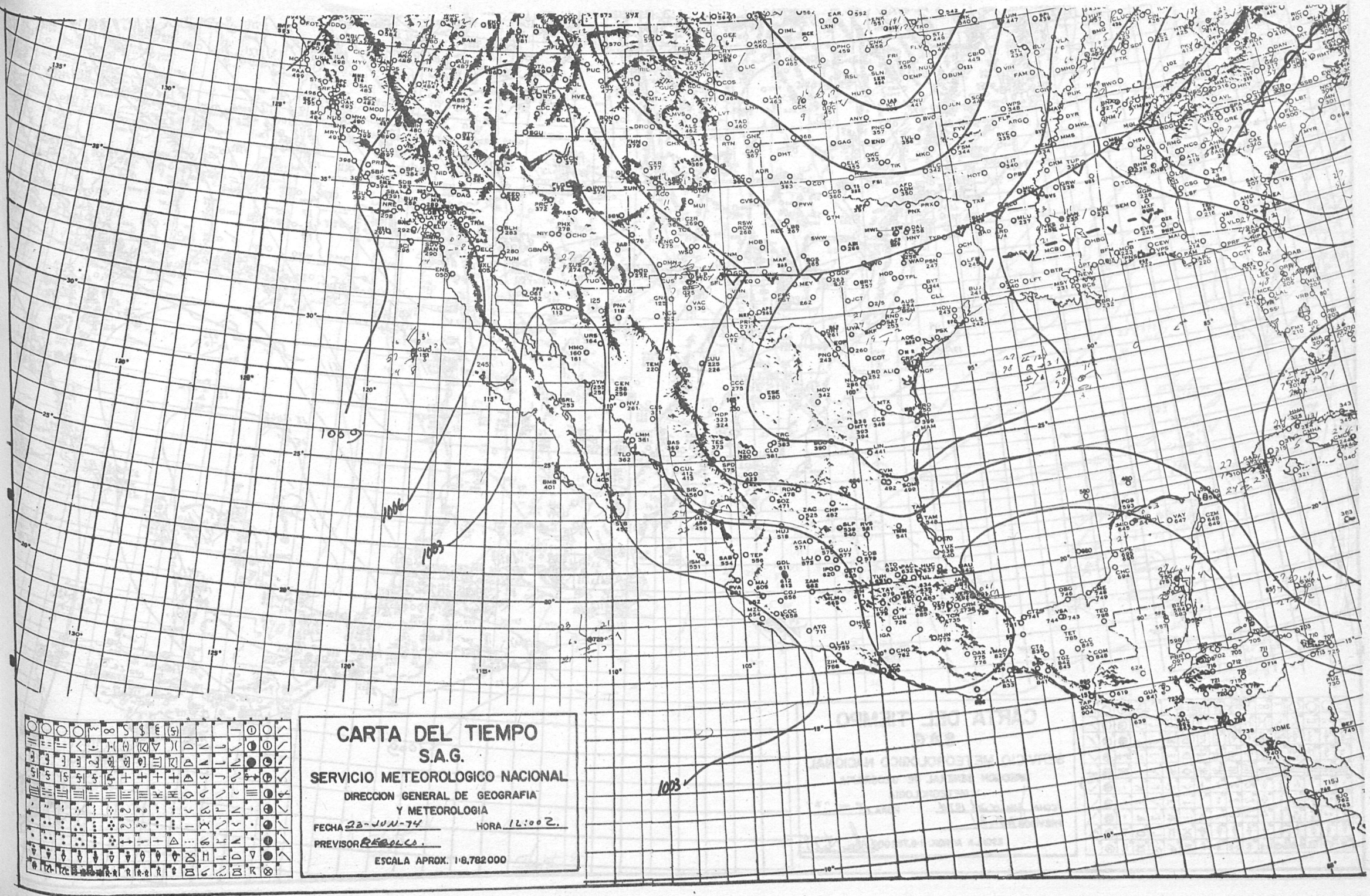
CARTA DEL TIEMPO
S.A.G.
SERVICIO METEOROLOGICO NACIONAL
DIRECCION GENERAL DE GEOGRAFIA
Y METEOROLOGIA
FECHA 23-JUN-74
HORA 12:00 Z.
PREVISOR
ESCALA APROX. 1:8,782000

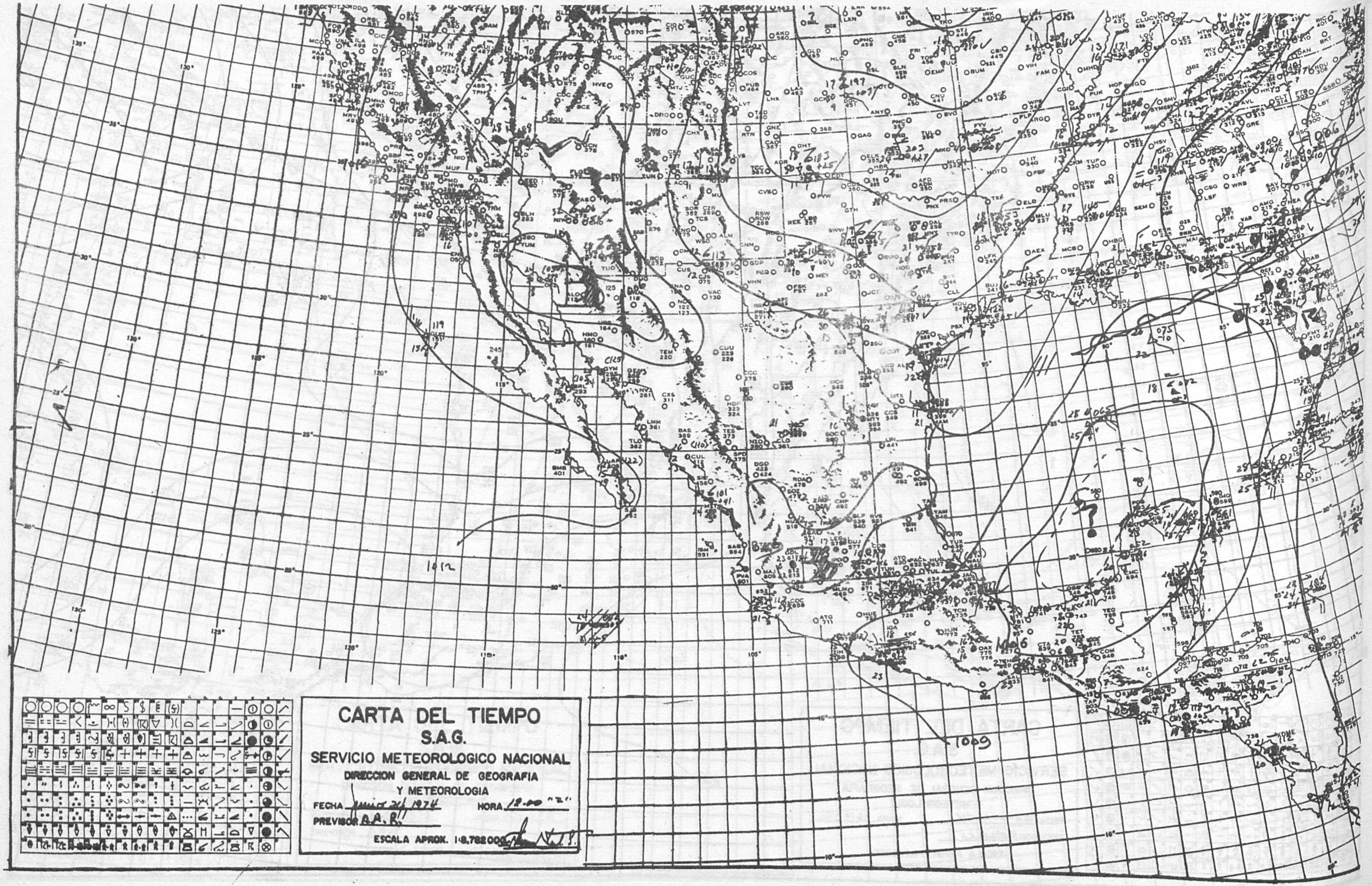
CARTA DEL TIEMPO
S.A.G.
SERVICIO METEOROLOGICO NACIONAL
DIRECCION GENERAL DE GEOGRAFIA
Y METEOROLOGIA
FECHA
HORA
PREVISOR
ESCALA APROX. 1:8,782000

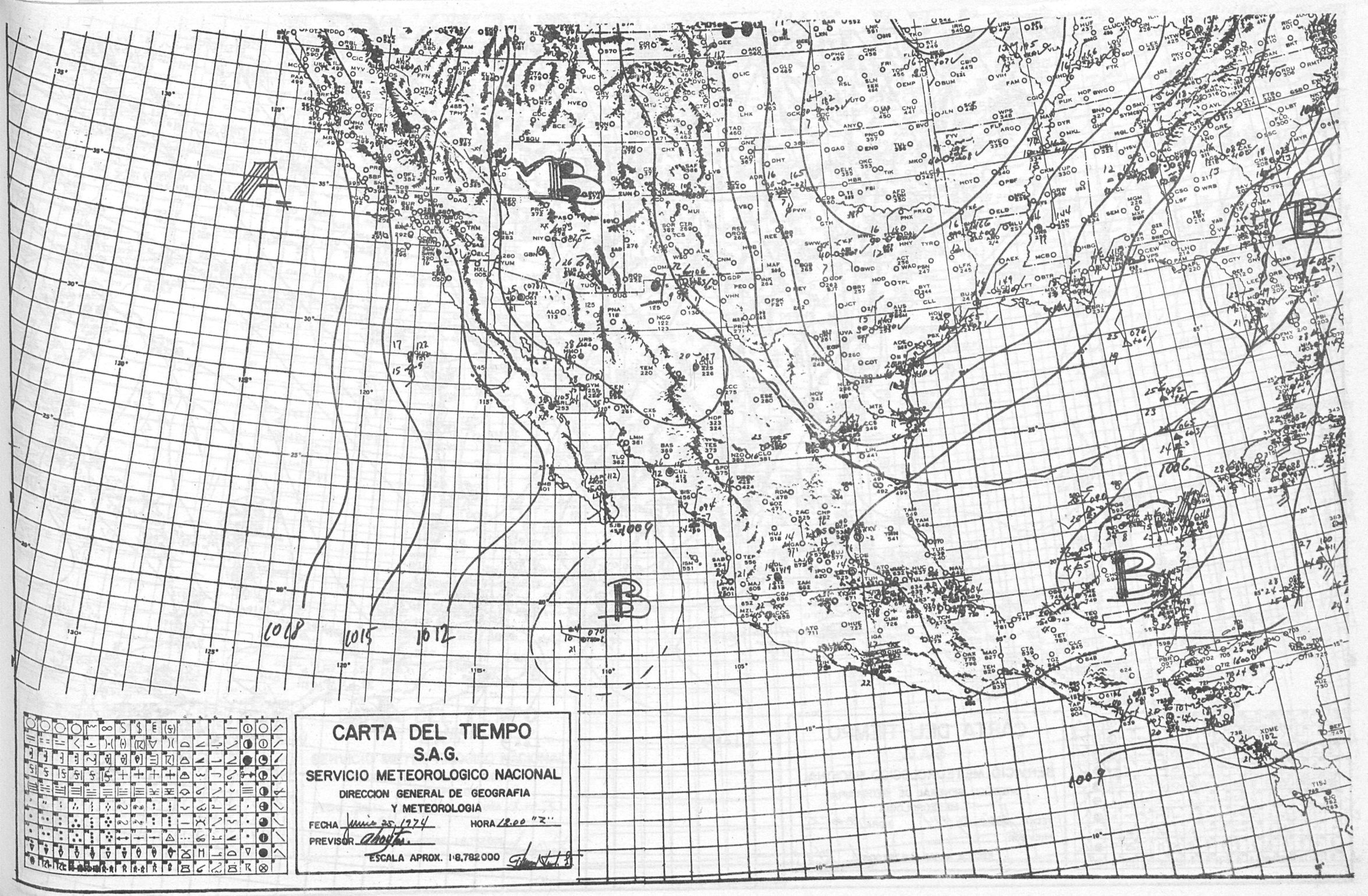
CARTA DEL TIEMPO
S.A.G.
SERVICIO METEOROLOGICO NACIONAL
DIRECCION GENERAL DE GEOGRAFIA
Y METEOROLOGIA
FECHA junio 25 1974
HORA 12.00 "Z"
PREVISOR
ESCALA APROX. 1:8,782000

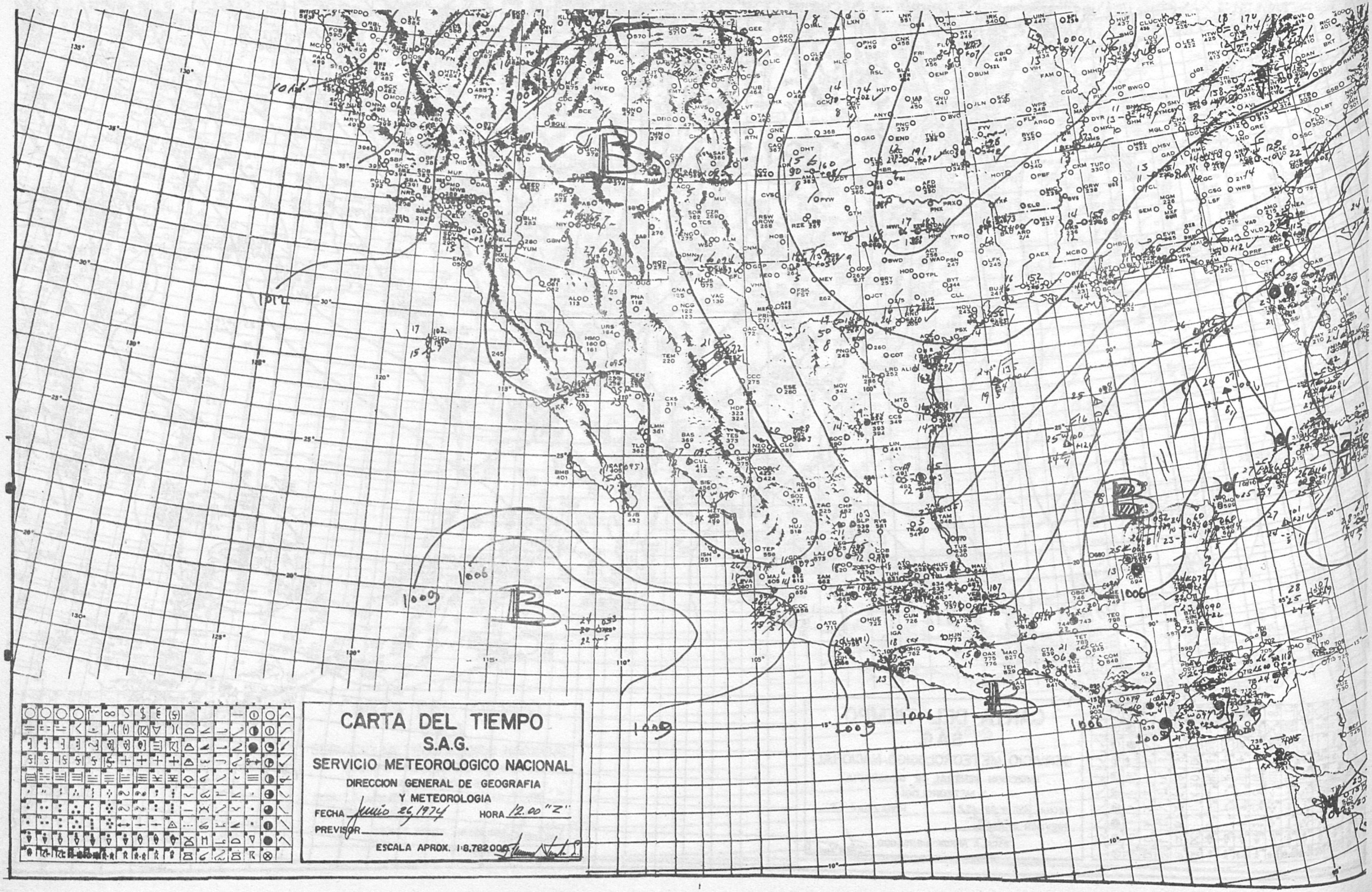
CARTA DEL TIEMPO
S.A.G.
SERVICIO METEOROLOGICO NACIONAL
DIRECCION GENERAL DE GEOGRAFIA
Y METEOROLOGIA
FECHA Junio 26, 1974
HORA 12.00 "Z"
PREVISOR
ESCALA APROX. 1:8,782000

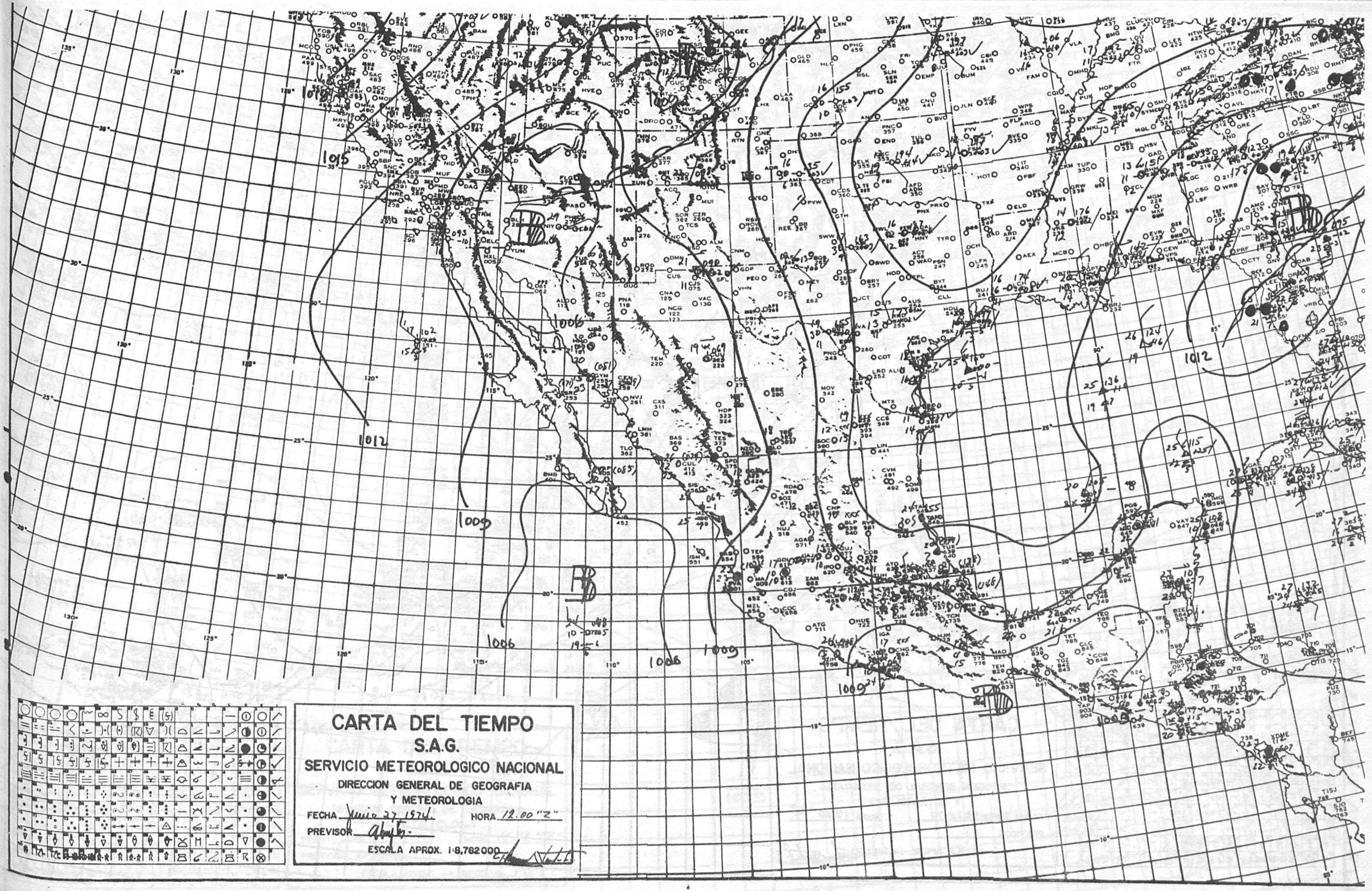
CARTA DEL TIEMPO
S.A.G.
SERVICIO METEOROLOGICO NACIONAL
DIRECCION GENERAL DE GEOGRAFIA
Y METEOROLOGIA
FECHA Julio 27 1974.
HORA 12.00 "Z"
PREVISOR
ESCALA APROX. 1:8,782000

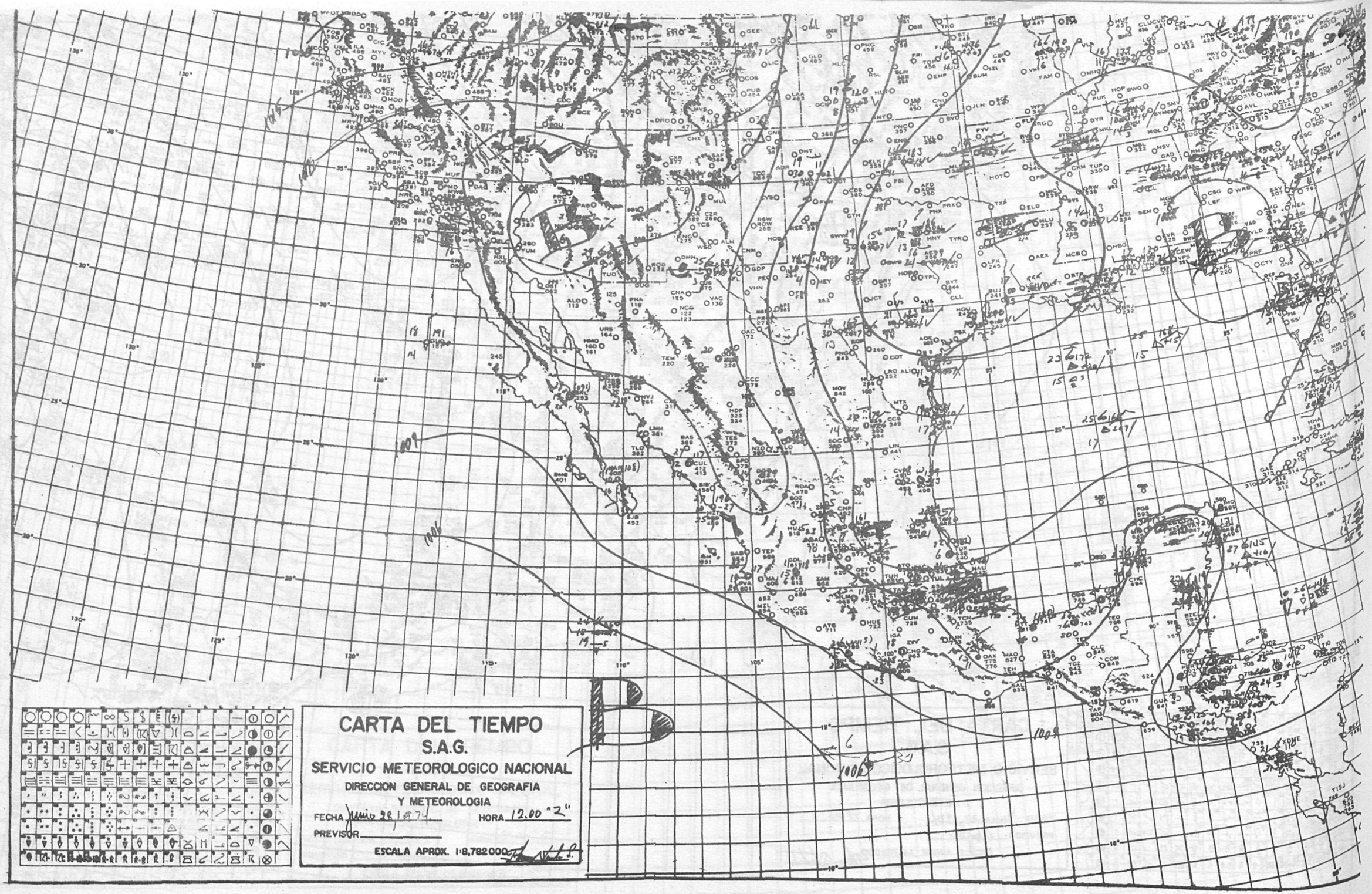
CARTA DEL TIEMPO
S.A.G.
SERVICIO METEOROLOGICO NACIONAL
DIRECCION GENERAL DE GEOGRAFIA
Y METEOROLOGIA
FECHA Junio 28 1974
HORA 12.00 "Z"
PREVISOR
ESCALA APROX. 1:8,782000

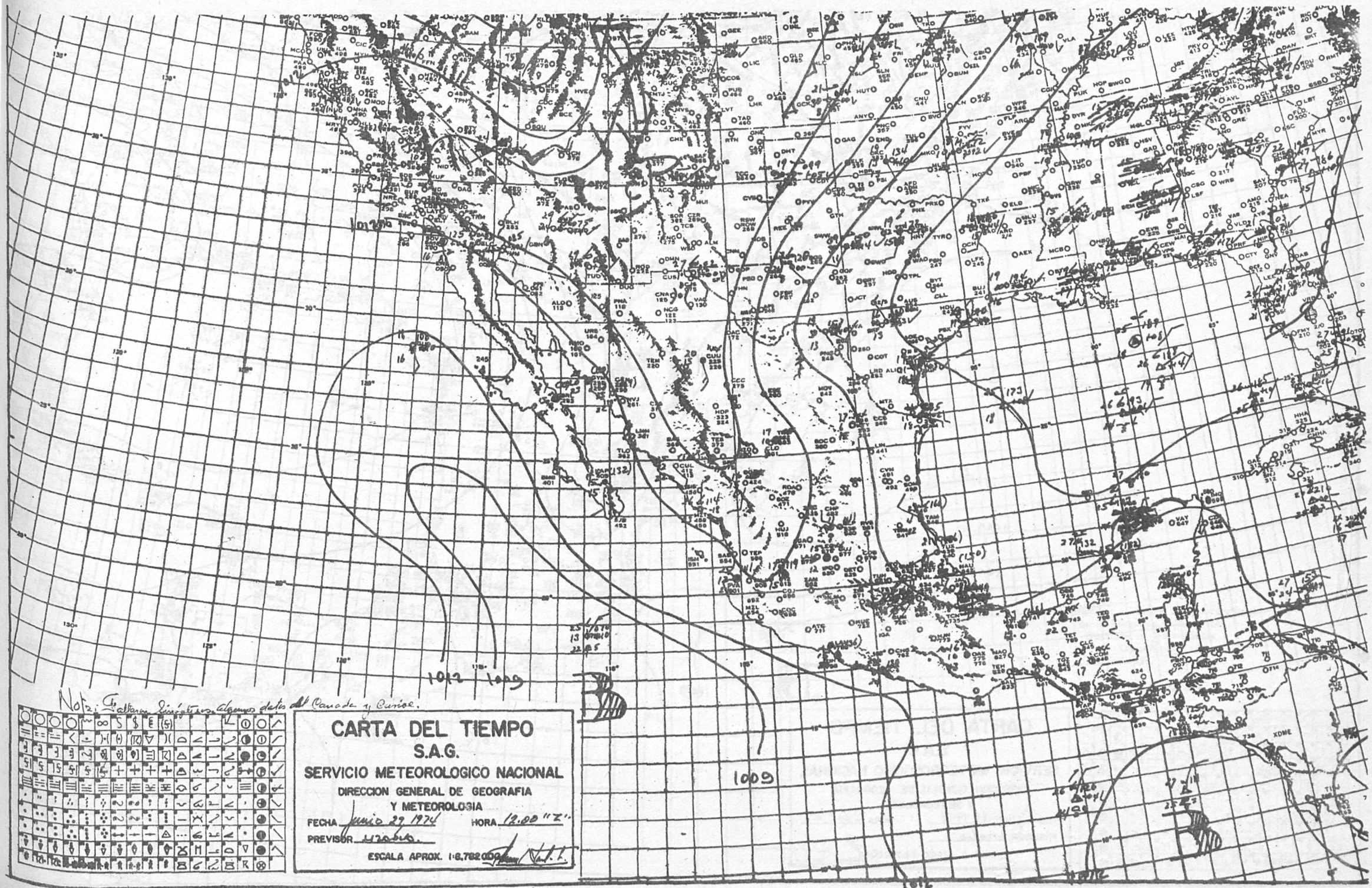

Nota: Faltaron Sinópticos algunos datos del Canada y Curioe.

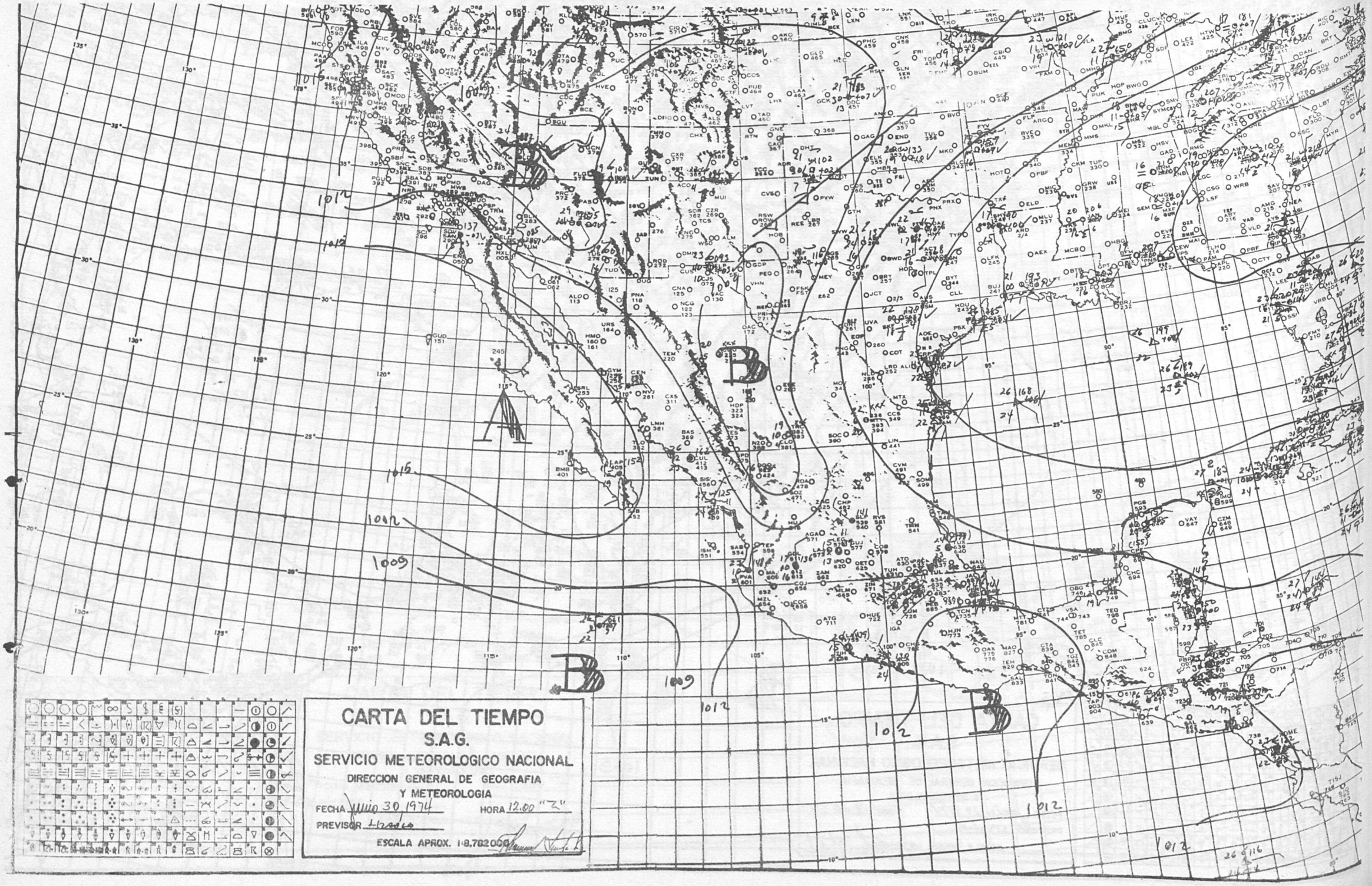
CARTA DEL TIEMPO
S.A.G.
SERVICIO METEOROLOGICO NACIONAL
DIRECCION GENERAL DE GEOGRAFIA
Y METEOROLOGIA
FECHA Julio 30 1974
HORA 12.00 "Z"
PREVISOR
ESCALA APROX. 1:8.762.000

Impreso en el Taller de Zincografía
de la Dirección General de
Geografía y Meteorología
Av. Observatorio 192
Tacubaya, D. F.

Tiro: 225 Ejemplares