Servicio Meteorológico Nacional

PREVISION DEL TIEMPO

ATMOSPHERIC SCIENCES
LIBRARY
MAY 1 1970
N.O.A.A.
U. S. Dept. of Commerce

CARTAS DEL 1º AL 30 DE ABRIL

1975

National Oceanic and Atmospheric Administration

ERRATA NOTICE

One or more conditions of the original document may affect the quality of the image, such as:

Discolored pages
Faded or light ink
Binding intrudes into the text

This has been a co-operative project between the NOAA Central Library and the Climate Database Modernization Program, National Climate Data Center (NCDC). To view the original document, please contact the NOAA Central Library in Silver Spring, MD at (301) 713-2607 x124 or Library.Reference@noaa.gov

HOV Services
Imaging Contractor
12200 Kiln Court
Beltsville, MD 20704-1387
July 23, 2010

S I N O P S I S M E T E O R O L O G I C A .

MES DE ABRIL DE 1975.

Las condiciones climatológicas en la República Mexicana durante este mes - - fueron caracterizadas desde el aspecto de la temperatura, ya que ésta se mostró notablemente alta principalmente en lugares de la mesa Central y valle de México.

Desde el punto de vista sinóptico se observó la afluencia de aire marítimo - tropical; sin embargo, masas de aire del tipo polar continental invadieron levemente el Noreste del país incluyendo el litoral del Golfo de México favoreciendo consecuentemente nublados, lluvias y norte moderado; esto sucedió durante el transcurso de los primeros seis días.

Posteriormente a estos aspectos las condiciones de temperatura se mostraron notablemente elevados en comparación con la normal, predominando cielos despejados. Sin embargo, el día 11, una masa de aire polar continental penetró sobre el Litoral del Golfo de México, provocando aumento de nublados y lluvias ocasionales así como vientos moderados del norte en el litoral del Golfo de México y Península de Yucatán.

A partir del día 12 nuevamente se observó la influencia de aire tropical por - lo que las temperaturas conservaron un índice significativo, registrandose lluvias de caracteristica local en lugares aislados de Veracruz y Tabasco.

Posteriormente se notó un sistema de bajas presiones que cubrió la República Mexicana lo cual permitiría desde el punto de vista meteorológico, ascenso de temperatura con escasos nublados y lluvias inapreciables en lugares aislados de la Mesa Central y Valle de México.

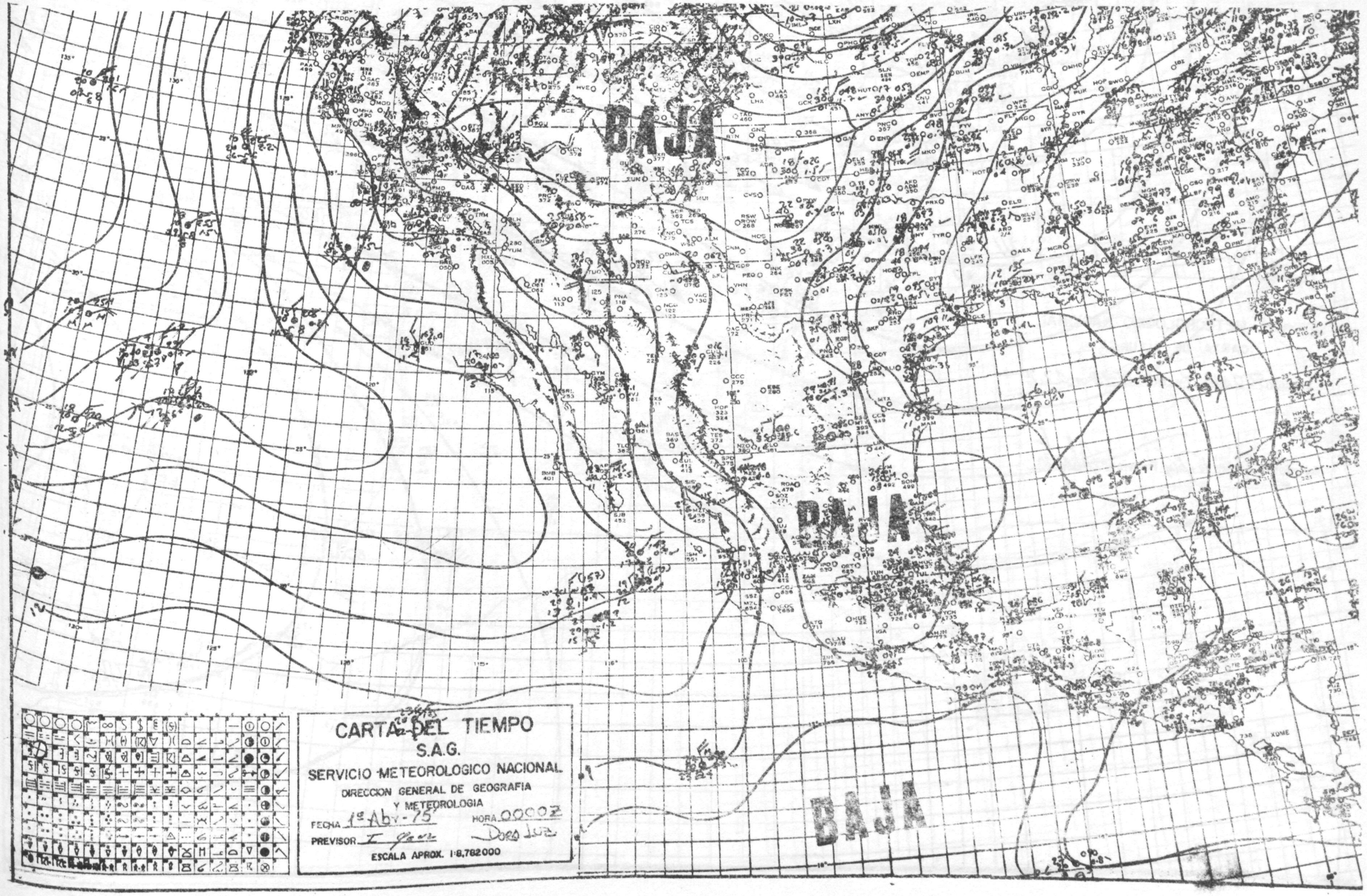
BAJA
BAJA
BAJA
CARTA DEL TIEMPO
S.A.G.
SERVICIO METEOROLOGICO NACIONAL
DIRECCION GENERAL DE GEOGRAFIA
Y METEOROLOGIA
FECHA 1º Abr-75
HORA 00002
PREVISOR
ESCALA APROX. 1:8,762000

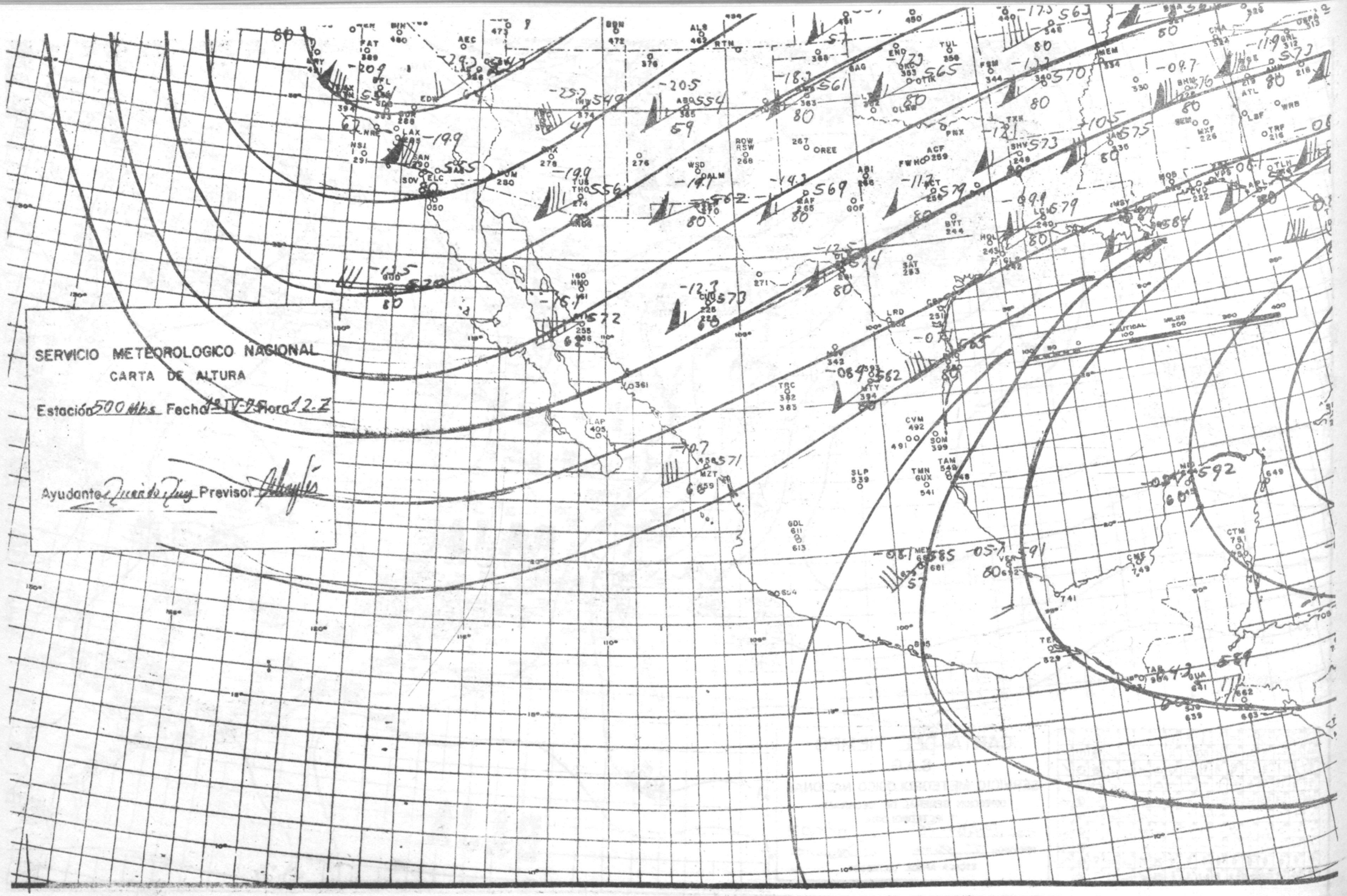
SERVICIO METEOROLOGICO NACIONAL
CARTA DE ALTURA
Estación 500 Mbs Fecha 18-IV-95 Hora 12.Z
Ayudante
Previsor

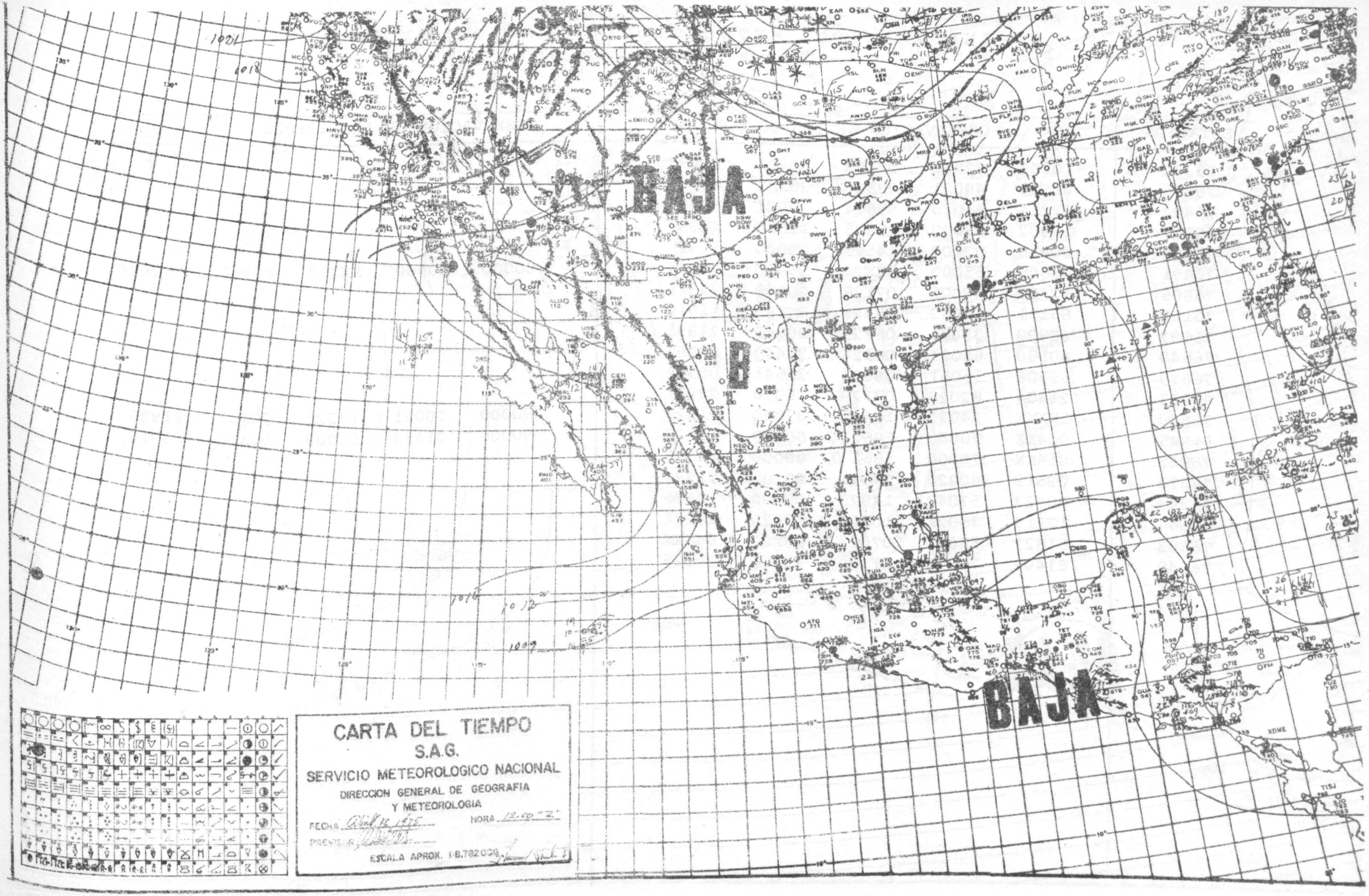
BAJA
B
BAJA
CARTA DEL TIEMPO
S.A.G.
SERVICIO METEOROLOGICO NACIONAL
DIRECCION GENERAL DE GEOGRAFIA
Y METEOROLOGIA
FECHA
HORA
PREVISOR
ESCALA APROX. 1:8,782,000

INFORMACION METEOROLOGICA NACIONAL

Del día 1 de abril de 1975

ESTACION	OBSERVACION DE LAS 00:00Z					OBSERVACION DE LAS 12:00Z				
76342	10503	82011	04129	00901	12993					
76665	29900	40021	09525	20X81	11901					
76423	22211	85030	94824	20981	58990					
76727	10902	88020	20035	11X00	XX990					
76405	00418	82000	14523	00000	11925					
76491	03608	65000	XXX24	00900	089XX	00000	60000	XXX13	00900	089XXX
76805	12708	63028	07128	00909	24915					
76151	83111	65062	16326	84700	11910					
76692	40920	35061	06725	00642	22991					
76640	40980	65061	08124	25440	20995					
76679	62508	56061	09625	32641	00904					
76833	21804	82020	07729	15050	22917					
76840	5XXXX	74021	12431	35509	21923	60000	70021	13223	20168	21908
76845	014XX	70000	58621	00000	11908	90000	01454	59909	90X00	86910
76845	014XX	70000	5861 0	00000	11908					
76573	02519	80020	74826	00x00	01924					
76393	00923	57040	14923	00900	17986					
76654	12710	75021	10923	00430	18921					
76683	61821	58021	07023	63X00	04XXX					
76648	61402	70032	11329	32506	29925					

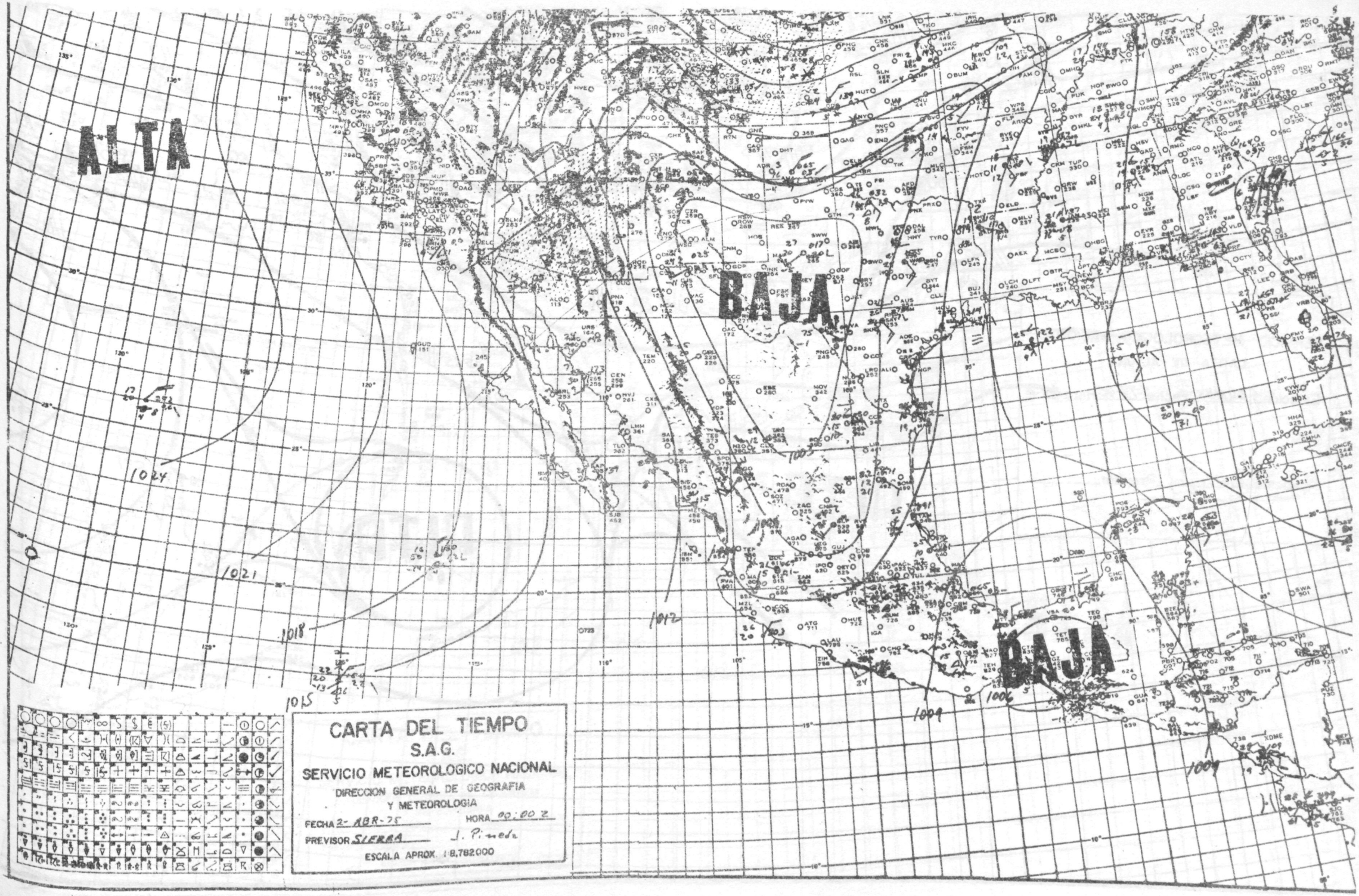
ALTA
BAJA
BAJA
1024
1021
1018
1015
1017
1009
1006
1009
CARTA DEL TIEMPO
S.A.G.
SERVICIO METEOROLOGICO NACIONAL
DIRECCION GENERAL DE GEOGRAFIA
Y METEOROLOGIA
FECHA 2-ABR-75
HORA 00:00 Z
PREVISOR SIERRA
J. Pineda
ESCALA APROX. 1:8,782000

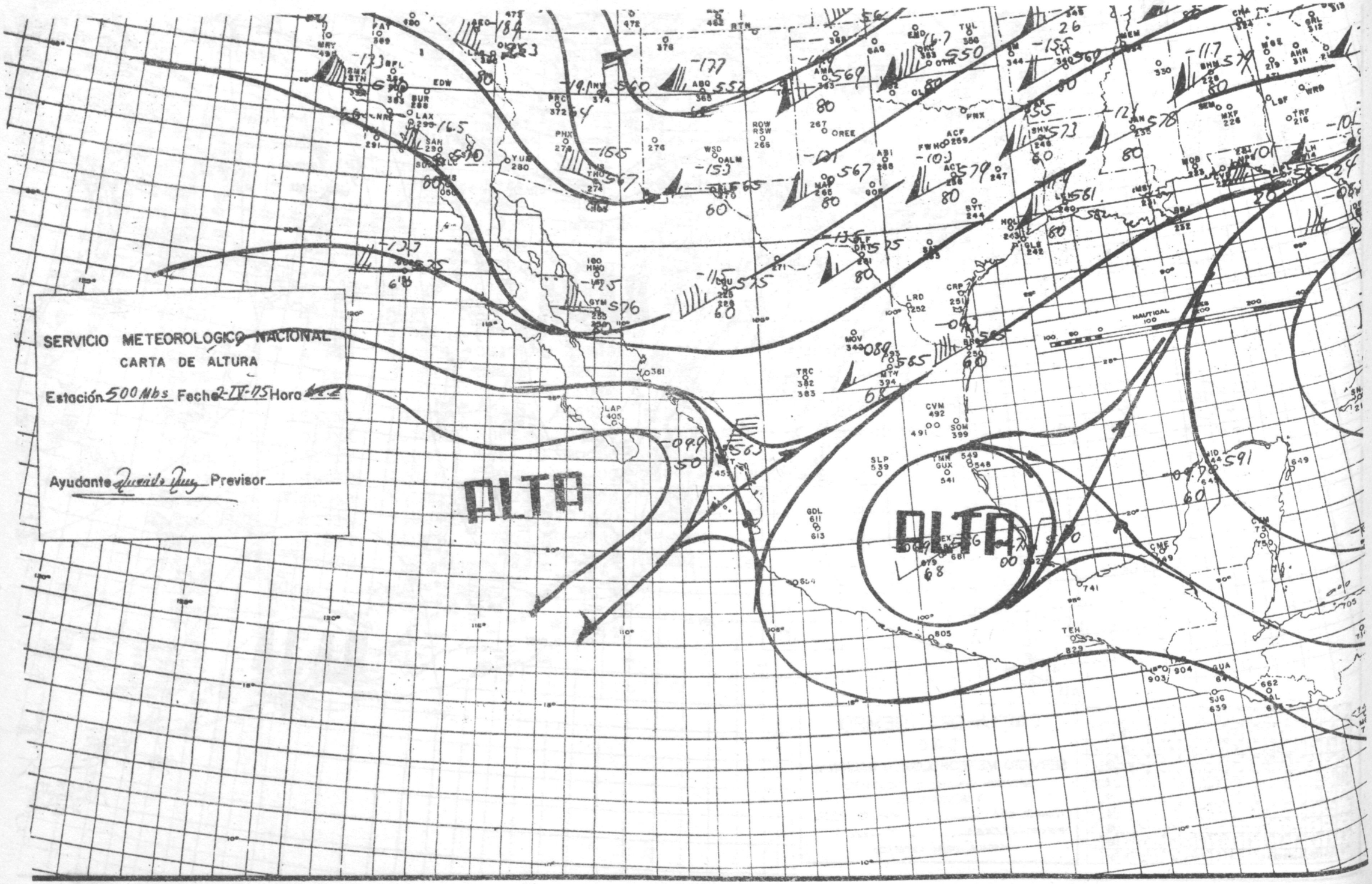
SERVICIO METEOROLOGICO NACIONAL
CARTA DE ALTURA
Estación 500 Mbs. Fecha 2-IV-75 Hora
Ayudante
Previsor
ALTA
ALTA

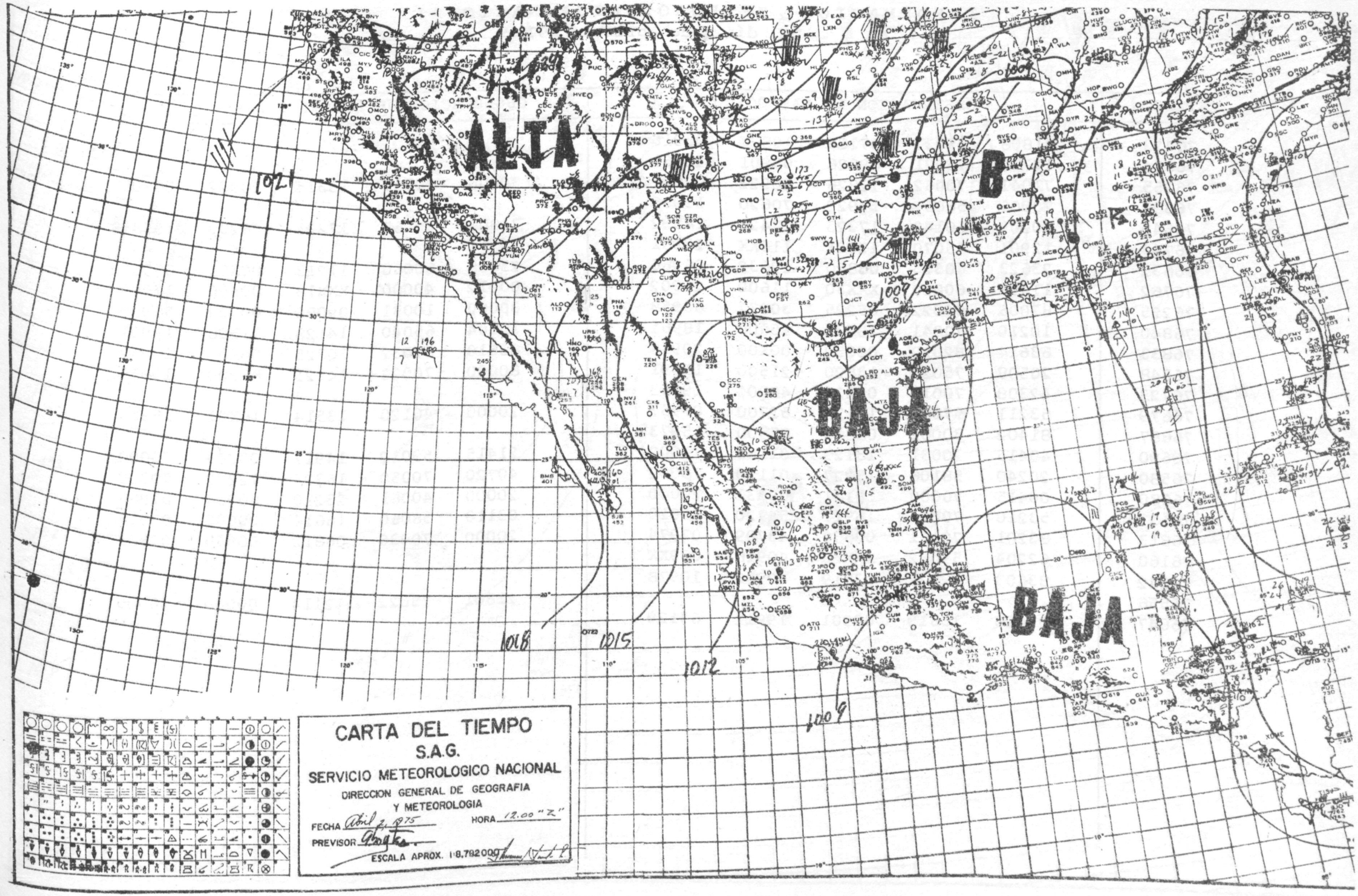
ALTA
B
BAJA
BAJA
1021
1018
1015
1012
1009
1009
CARTA DEL TIEMPO
S.A.G.
SERVICIO METEOROLOGICO NACIONAL
DIRECCION GENERAL DE GEOGRAFIA
Y METEOROLOGIA
FECHA Abril 2, 1975
HORA 12.00 "Z"
PREVISOR
ESCALA APROX. 1:8.782000

INFORMACION METEOROLOGICA NACIONAL
Del día 2 de abril de 1975

ESTACION	OBSERVACION DE LAS 00:00Z					OBSERVACION DE LAS 12:00Z				
76423	81808	85032	97126	1082X	05910					
76654	12710	75021	09626	00901	22961					
76255	71041	70062	12826	20922	08917	30000	70061	13315	20922	08905
76393	70906	56052	17922	70620	13996					
76640	60209	60142	17323	27420	18592	71803	40062	17321	48200	19985
76743	12901	15070	12031	116XX	23951					
76632	23623	60323	08820	12632	06966	23608	60060	11213	00X01	00956
76762	11416	60020	XXX30	11600	26902	00912	40000	XXX18	00900	17000
76225	82006	84022	05225	30977	63958	30000	10031	09080	00905	56920
76840	10210	70041	10032	15500	18961	10504	65040	14128	11208	19901
76833	63614	82020	08030	00X00	20958	83610	82032	10325	00X07	18957
76548	20508	75020	13520	21500	15991	80000	70022	14121	85200	19955
76723	42308	70011	07226	48800	19953					
76679	53211	57061	10126	52700	07957	20000	40120	13514	16X01	18955
76687	81402	30062	08818	85300	15973					
76690	40415	70031	13129	01130	70000	21415	59012	14917	03323	70000
76580	20240	58106	15227	01129	70000	40720	70050	16325	72222	70000
76680	00415	70000	12131	09331	70000	20000	40061	23210	00904	D1968
76151	53210	70011	16917	54720	09910	03110	58060	16614	00000	07917
76613	83201	70161	02630	43709	07974	20000	70030	06812	00930	07901
76160	62204	59062	XXX28	40916	009XX					
76342	83603	82022	13519	00906	10978					
76556						21801	75022	12114	00000	10900
76647	05420	15619	09901	19911	63129					

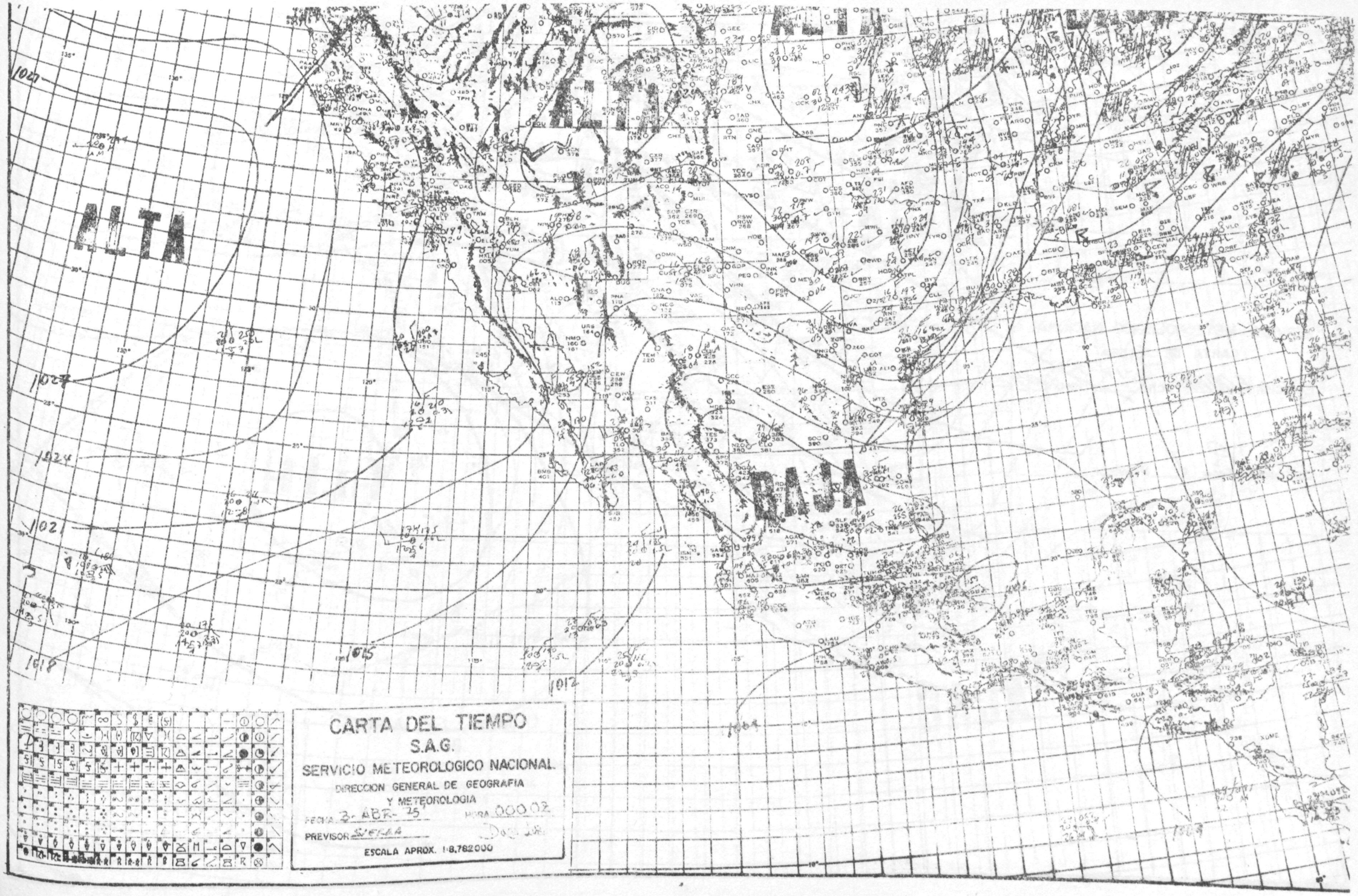
ALTA
ALTA
ALTA
BAJA
1020
1022
1024
1021
1018
1015
1012
CARTA DEL TIEMPO
S.A.G.
SERVICIO METEOROLOGICO NACIONAL
DIRECCION GENERAL DE GEOGRAFIA
Y METEOROLOGIA
FECHA 3-ABR-75
HORA 00:00
PREVISOR
ESCALA APROX. 1:8,782,000

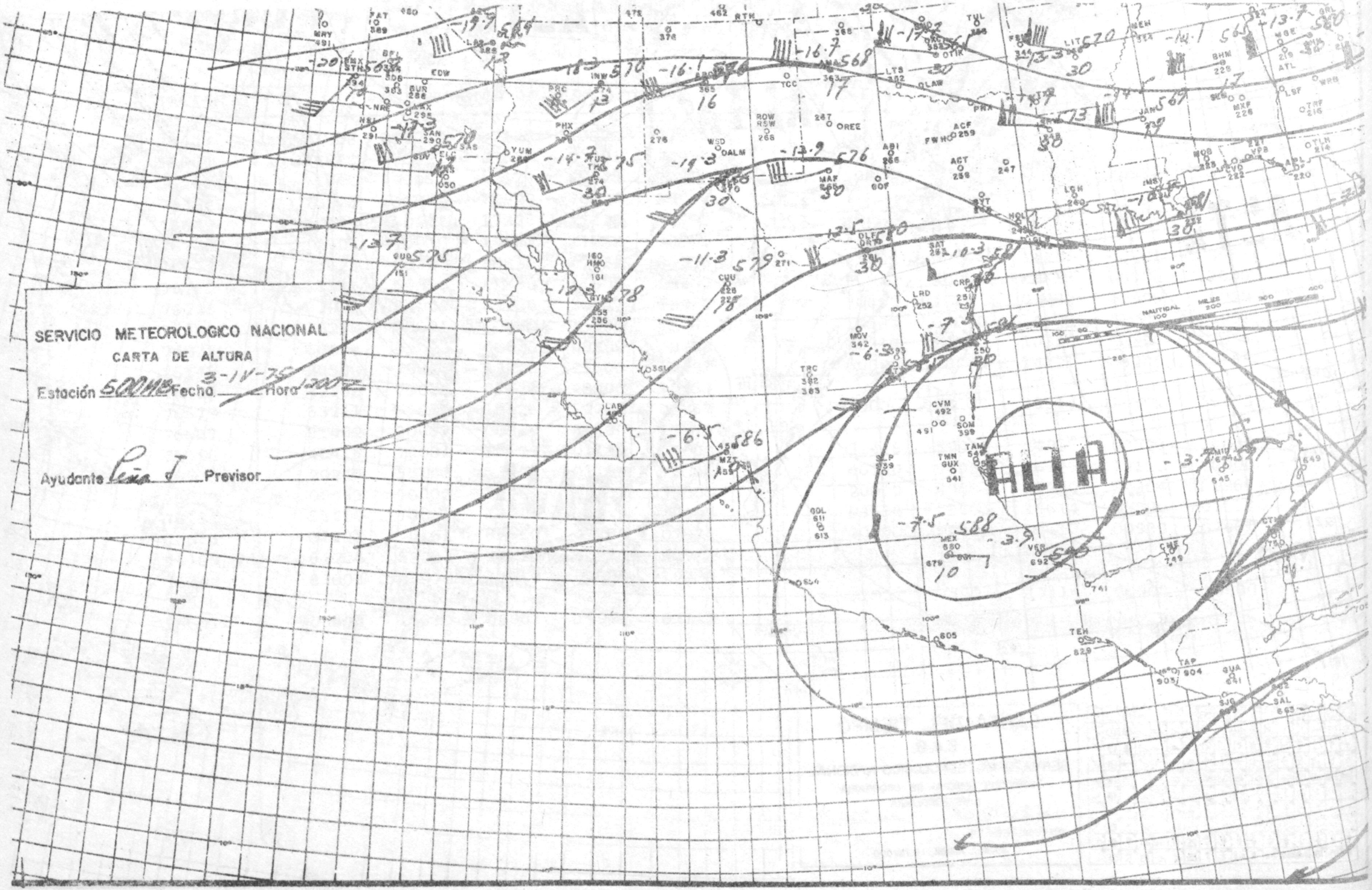
SERVICIO METEOROLOGICO NACIONAL
CARTA DE ALTURA
Estación 500 MB Fecha 3-IV-75 Hora 1200 Z
Ayudante Leña J Previsor
ALTA

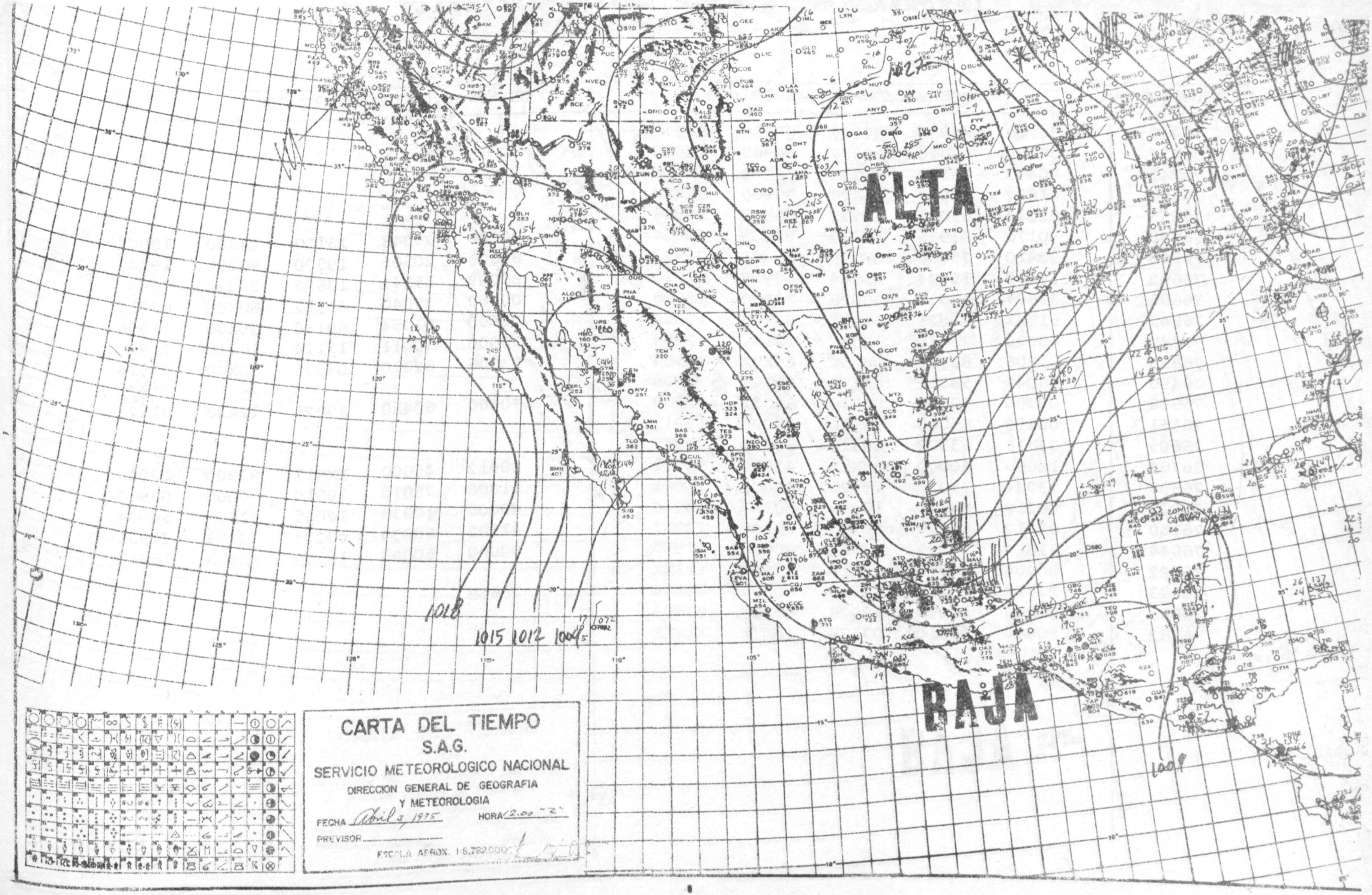
ALTA
BAJA
1018
1015 1012 1004
1009
CARTA DEL TIEMPO
S.A.G.
SERVICIO METEOROLOGICO NACIONAL
DIRECCION GENERAL DE GEOGRAFIA
Y METEOROLOGIA
FECHA Abril 3, 1975
HORA 12.00 "Z"
PREVISOR
ESCALA APROX. 1:8,782,000

INFORMACION METEOROLOGICA NACIONAL
Del día 3 de abril de 1975

ESTACION	OBSERVACION DE LAS 00:00Z					OBSERVACION DE LAS 12:00Z				
76423	22260	84030	97127	00004	56908					
76727	00000	88020	19337	00900	XX990					
76741	40403	58040	XXX29	00908	269XX					
76160	01802	62020	XXX28	00900	6XXXX					
76255	02214	65060	15222	00900	09908					
76648	90176	91958	10330	20009	29904	20000	60048	13120	24300	18905
76640	20410	75060	07529	00401	24972	83628	20505	19520	90220	19946
76692	19712	15424	05974	00902	27959	80229	15142	13625	33220	23943
76685	31804	60030	00028	34600	12900	00000	35040	05712	00X00	07912
76845	518XX	70021	57221	52X00	12952	90000	01454	60110	90X00	11906
76840	40000	75011	1231	22501	22909	30000	60011	13124	16318	21900
76833	31806	82030	08030	35X00	24903	23606	82010	09525	30X00	20914
76490	08045	50062	09129	02728	70000					
76690	00000	70000	08730	69321	70000	70000	60410	59021	12428	01123
76151	03410	65060	20020	00000	12917					
76805	02716	63000	06329	00900	23905					
76762	1X000	20000	3XXXX	41820	59012	00912	45000	XXX17	00900	17905
76556	23001	75020	09926	00001	11901	11800	75010	10510	00000	08960
76225	00210	84000	10418	00900	54914	40000	10030	12005	00905	54904
76750	01112	60000	08127	00900	23957	41102	60030	09225	42490	21951
76644	61614	50022	08053	60908	17957	90000	50020	13318	XX9XX	16917
76122	00204	99000	XXX19	00900	111XX					
76573	22710	80020	75330	00X02	04804	76658				
76658	21806	85020	12928	00X01	07902					
76582	10904	98010	07126	10X3X	XXXXX					

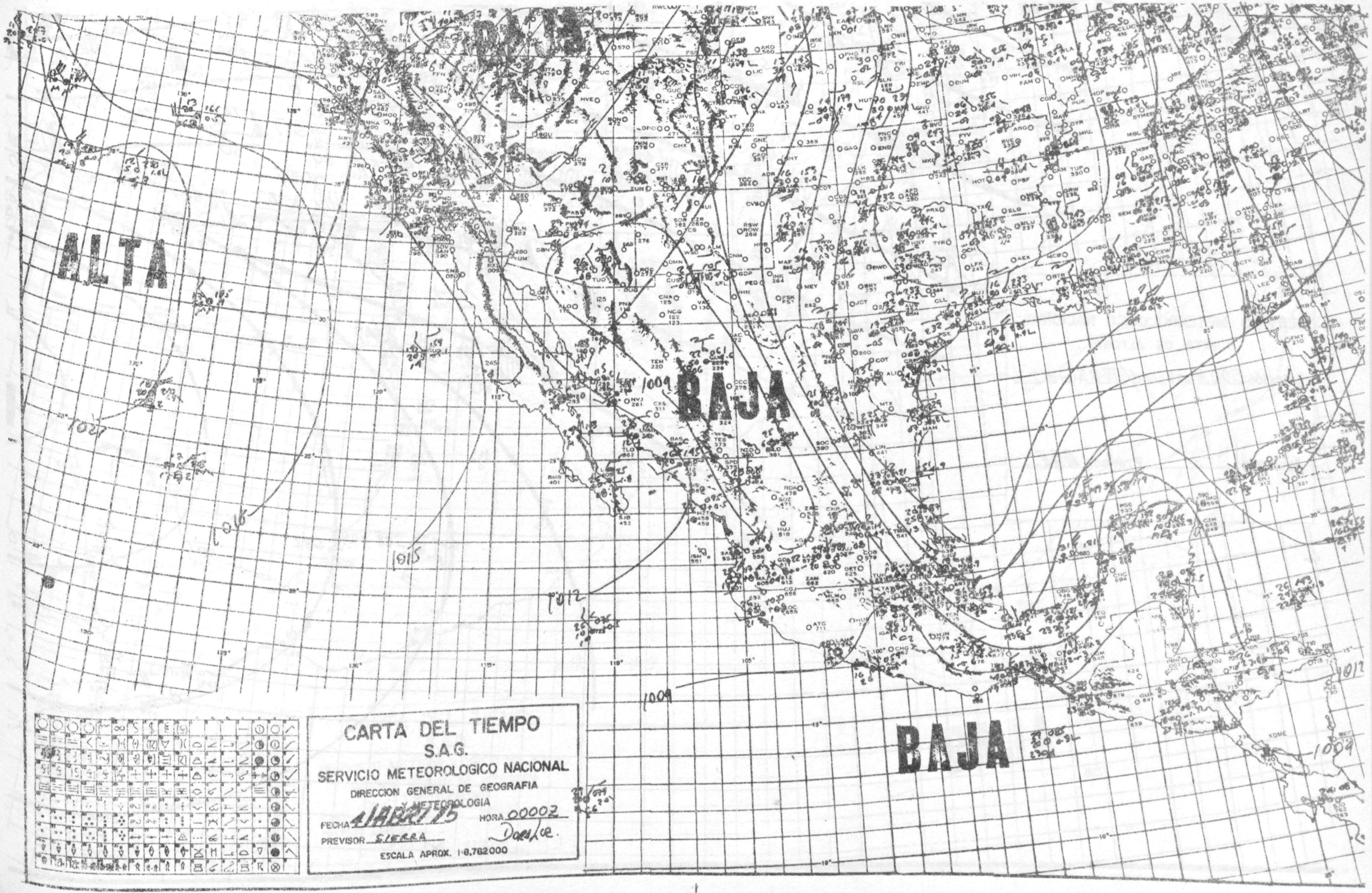
ALTA
BAJA
BAJA
1021
1016
1015
1012
1009
1009
1012
CARTA DEL TIEMPO
S.A.G.
SERVICIO METEOROLOGICO NACIONAL
DIRECCION GENERAL DE GEOGRAFIA
Y METEOROLOGIA
FECHA 4/ABR/75
HORA 0000Z
PREVISOR SIERRA
ESCALA APROX. 1:8,782000

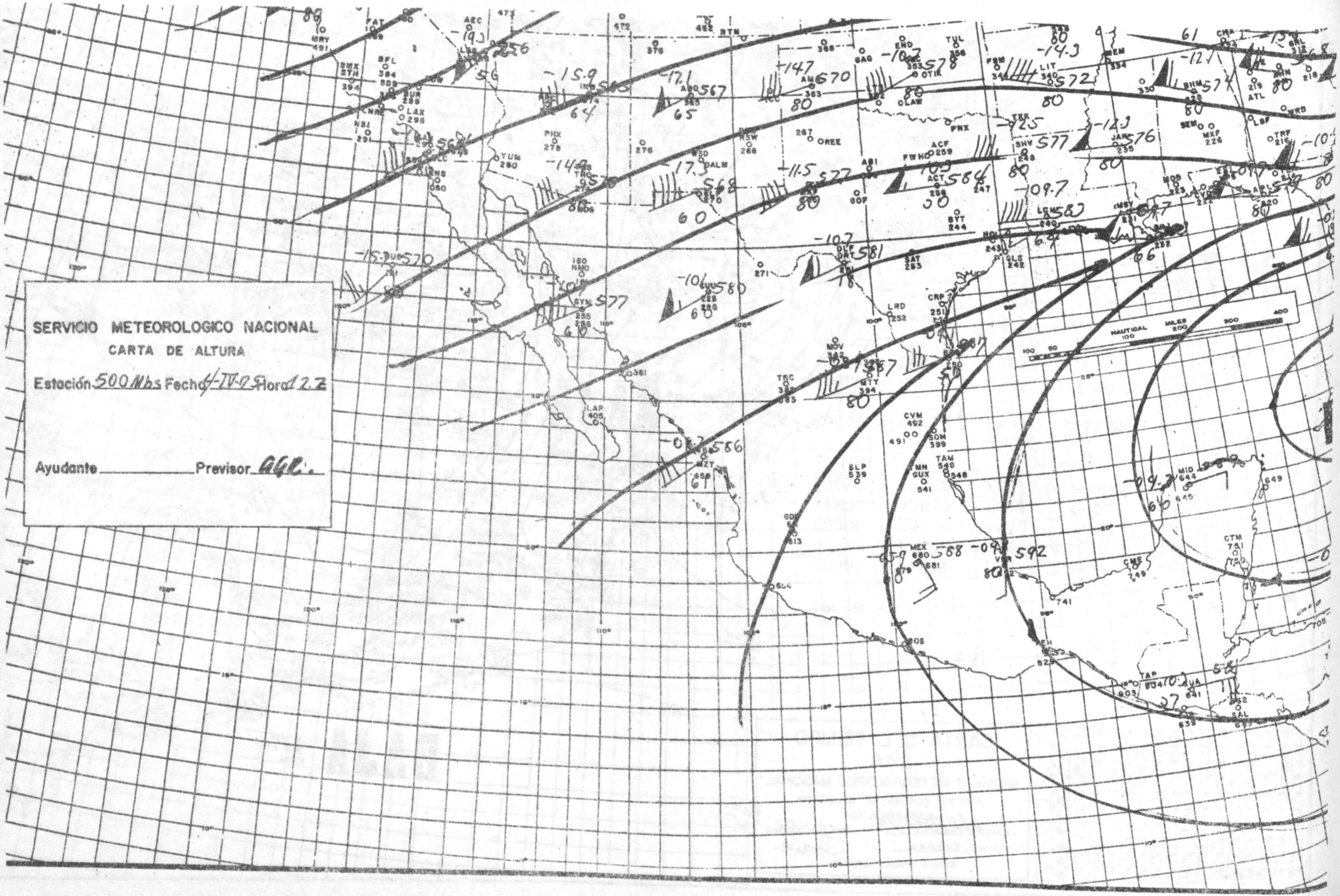
SERVICIO METEOROLOGICO NACIONAL
CARTA DE ALTURA
Estación 500 Mbs Fecha 4-IV-95 Hora 12 Z
Ayudante
Previsor
NAUTICAL MILES

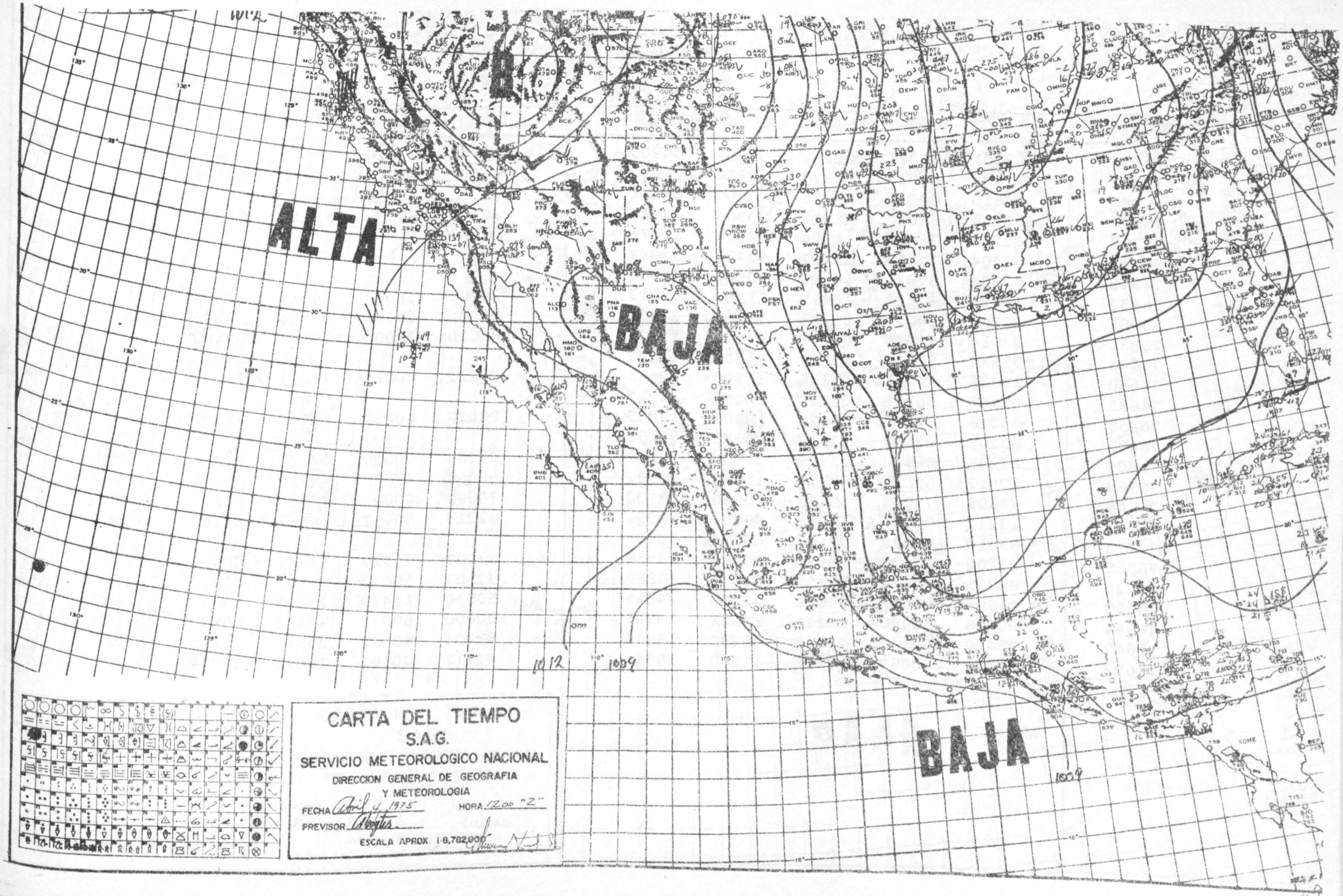
ALTA
BAJA
BAJA
CARTA DEL TIEMPO
S.A.G.
SERVICIO METEOROLOGICO NACIONAL
DIRECCION GENERAL DE GEOGRAFIA
Y METEOROLOGIA
FECHA Abril 4, 1975
HORA 12.00 "Z"
PREVISOR
ESCALA APROX. 1:8,782,000

INFORMACION METEOROLOGICA NACIONAL
Del día 4 de abril de 1975

ESTACION	OBSERVACION DE LAS 00:00Z					OBSERVACION DE LAS 12:00Z				
76613	63201	70021	02232	00901	04900	00000	70020	06610	00900	05913
76423	72507	84032	97828	10876	00908	80000	85012	62716	40877	54958
76848	43610	80021	XXX25	42400	099XX					
76160	62204	60022	XXX29	00906	07XXX	20908	60030	XXX13	00902	02XXX
76255	82902	75062	11524	00900	10976					
76741	53404	72030	XXX27	52430	239XX					
76342	63604	82031	16321	00906	09940					
76632	10423	62323	13415	11X00	08913	20000	58040	14311	00X04	08959
76903	22202	30041	05231	21500	23863	00202	25001	06924	00900	22963
76833	23614	82020	08731	35X00	19908	03620	82000	10926	00X00	15915
76845	336XX	70032	59217	35X00	12912					
76840	13606	74011	11134	11500	17963	20212	60010	14027	16208	17909
76685	01408	50311	02221	00000	15917					
76458	63018	65032	09523	10406	18905	70000	60060	10417	70200	15904
76405	83208	83032	12525	50978	08968					
76805	02908	66040	05929	00900	26964	33208	60020	08323	00908	20900
76762	10912	60011	XXX28	15600	24902	00000	45000	XXX14	00900	14908
76548	73608	75022	18720	00530	13900	70000	70022	17616	00230	12960
76151	13212	70030	15918	00001	14991	82210	60032	14913	847XX	10981
76723	83010	60022	07525	00010	19905					
76556	23202	75030	09925	00001	14968	23200	75010	11311	00008	08925
76225	80905	84021	06122	40977	56886	72503	10032	06508	00970	55991
76750	21608	60020	09628	21300	24915	60030	12420	22400	19932	63111
76644	90208	50040	13227	XX9XX	19941	60000	60031	16322	60X40	21930
76640	83410	50152	23119	80420	15949	52703	40062	20817	36140	1591X
76692	63658	30062	15921	11240	19946	82417	20102	18021	37370	19990

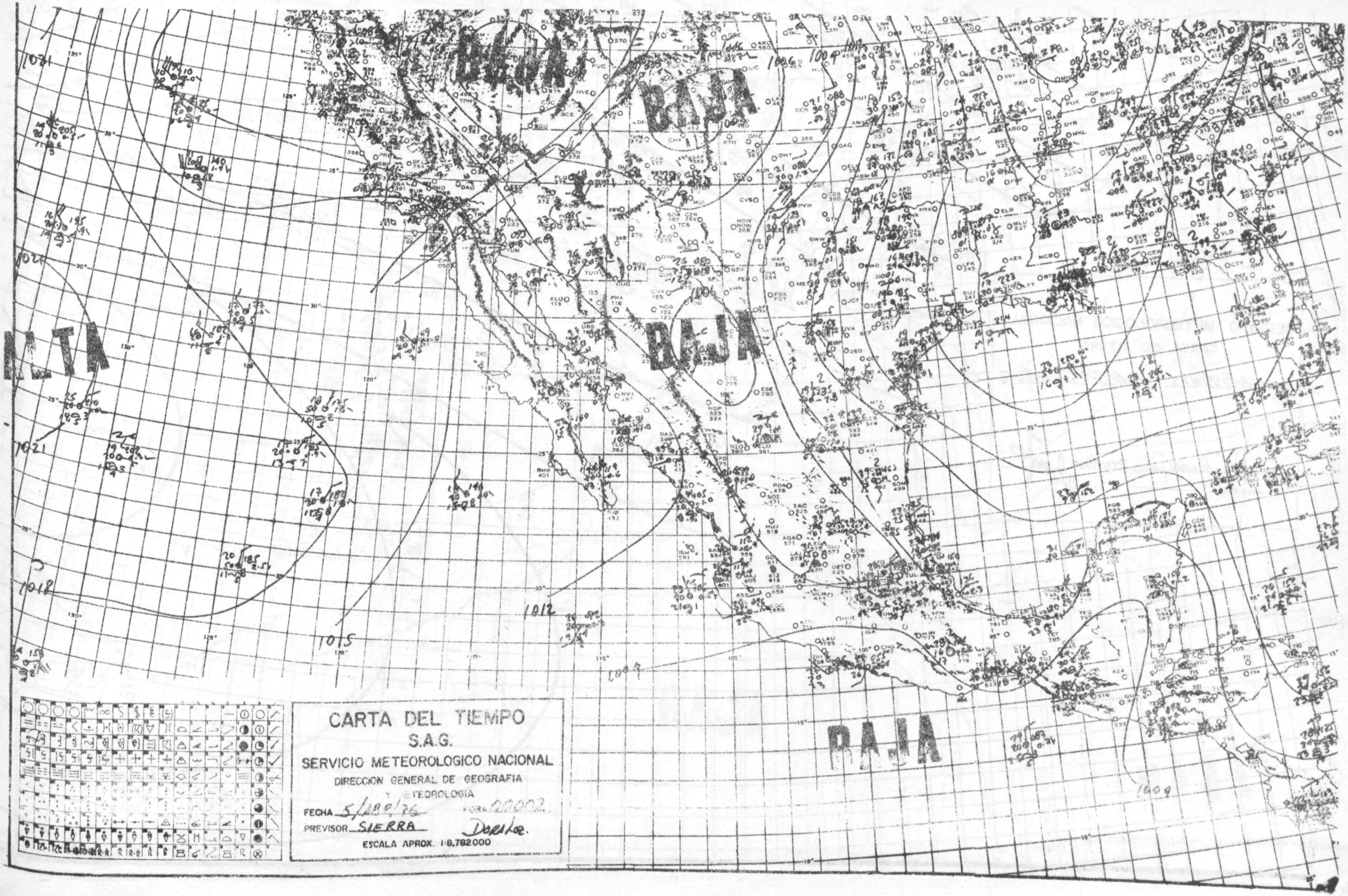
BAJA
BAJA
BAJA
BAJA
ALTA
1021
1021
1021
1018
1015
1012
1009
1009
CARTA DEL TIEMPO
S.A.G.
SERVICIO METEOROLOGICO NACIONAL
DIRECCION GENERAL DE GEOGRAFIA
Y METEOROLOGIA
FECHA 5/ABR/76
HORA 00002
PREVISOR SIERRA
ESCALA APROX. 1:8,782000

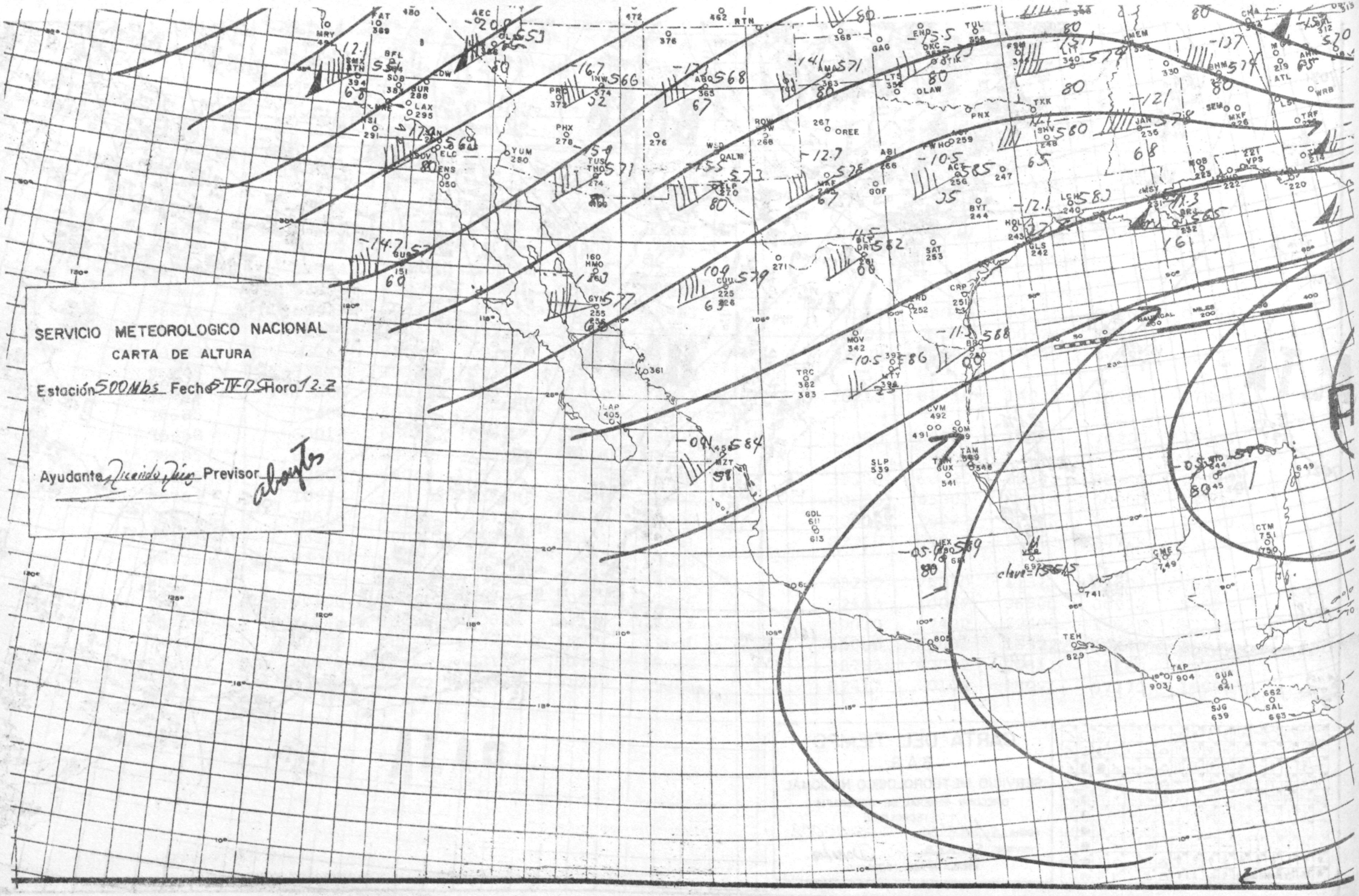
SERVICIO METEOROLOGICO NACIONAL
CARTA DE ALTURA
Estación 500 Mbs Fecha 6-IV-75 Hora 12.Z
Ayudante
Previsor
clave

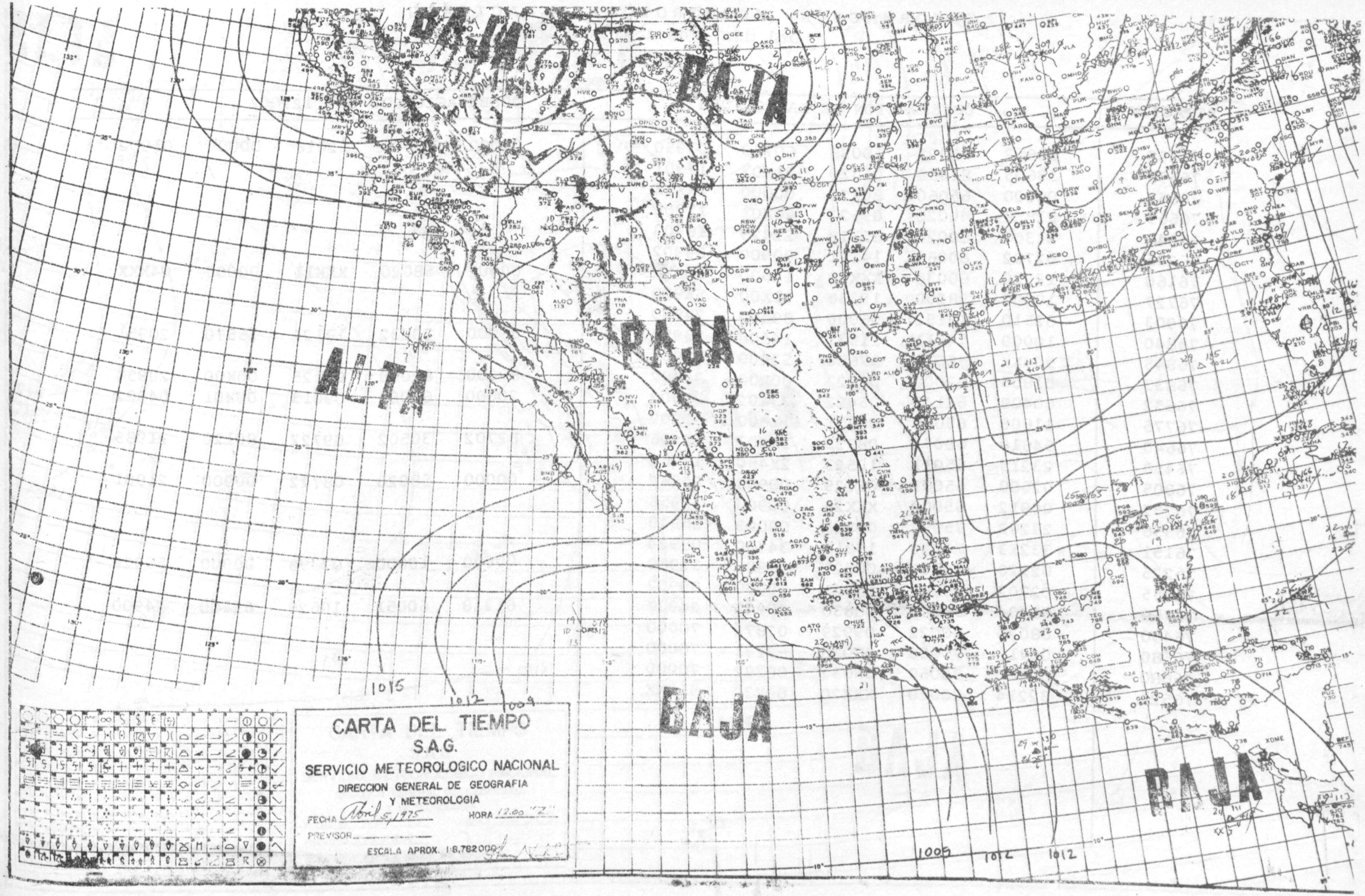
BAJA
BAJA
ALTA
BAJA
BAJA
1015
1012
1009
1005
1012
1012
CARTA DEL TIEMPO
S.A.G.
SERVICIO METEOROLOGICO NACIONAL
DIRECCION GENERAL DE GEOGRAFIA
Y METEOROLOGIA
FECHA Abril 5/1975
HORA 12.00 "Z"
PREVISOR
ESCALA APROX. 1:8,782000

INFORMACION METEOROLOGICA NACIONAL

Del día 5 de abril de 1975

ESTACION	OBSERVACION DE LAS 00:00Z					OBSERVACION DE LAS 12:00Z				
76390	63612	82021	10028	60760	02950	00000	76000	12016	00000	01902
76575	53605	81050	01329	21X02	17901					
76662	00000	65060	84121	00000	3XXXX					
76665	21XXX	40020	09627	20X01	11902					
76848	21306	80020	35528	22429	16903					
76255	02702	80060	14121	00900	09902					
76160	12220	60030	XXX20	11500	10XXX	00906	58020	XXX11	00900	04XXX
76727	10000	88200	19336	11X00	XX900					
76903	82510	15152	06000	89400	24900					
76840	10000	74011	11531	14500	23959	80000	70032	13124	16570	20951
76845	504XX	66011	57600	52400	17953					
76833	01805	82000	07723	00X00	22902	80000	82000	08125	00X00	20954
76632	60408	62143	05422	33402	08902	20000	60000	09013	00X01	04902
76775	11608	65000	08831	11600	19909					
76640	54610	68072	08725	35403	22906	82702	30502	09722	80120	21985
76458	23215	65011	10523	2X480	16960					
76805	02500	65001	06729	00900	25962	00000	58020	08722	00900	21901
76762	00912	65000	XXX26	00900	24956					
76556	23202	75032	09955	00009	06919					
76151	33213	70020	18318	34700	08924					
76225	02220	84000	00325	00900	62960	00000	10000	07398	00900	56929
76255	02702	80060	14121	00900	09902					
76750	01404	60000	08830	00900	24907	61318	60051	10626	62500	24900
76490	08020	70022	09929	02872	70000					
76580	00715	70000	08020	-2231	70000					
76680	00210	70060	08632	08332	70000					
76525	32214	80010	XXX20	00X30	559XX					

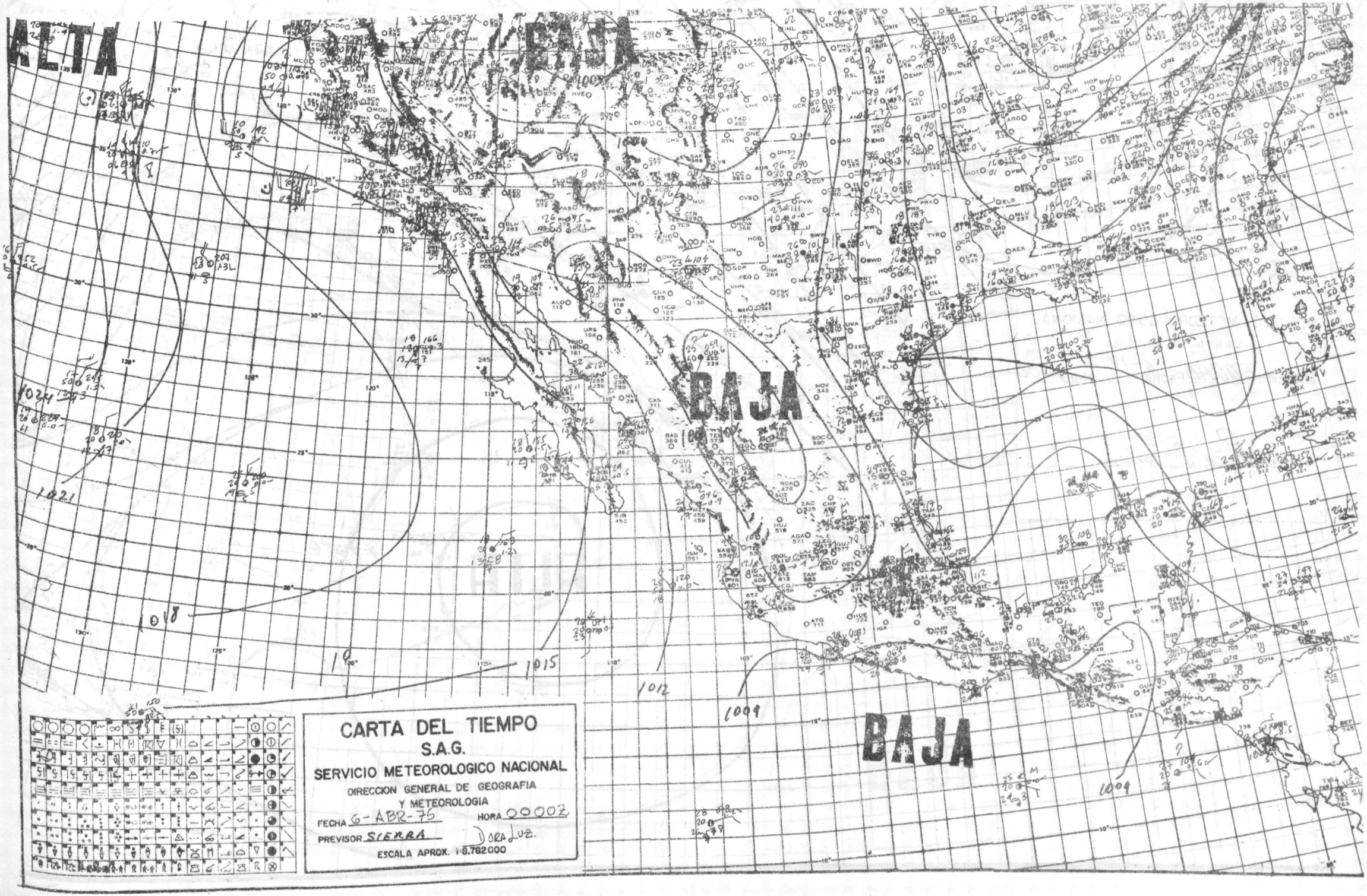
ALTA
BAJA
BAJA
BAJA
1024
1021
1018
1015
1012
1009
1009
CARTA DEL TIEMPO
S.A.G.
SERVICIO METEOROLOGICO NACIONAL
DIRECCION GENERAL DE GEOGRAFIA
Y METEOROLOGIA
FECHA 6-ABR-75
HORA 00002
PREVISOR SIERRA
DORA LUZ.
ESCALA APROX. 1:8.762000

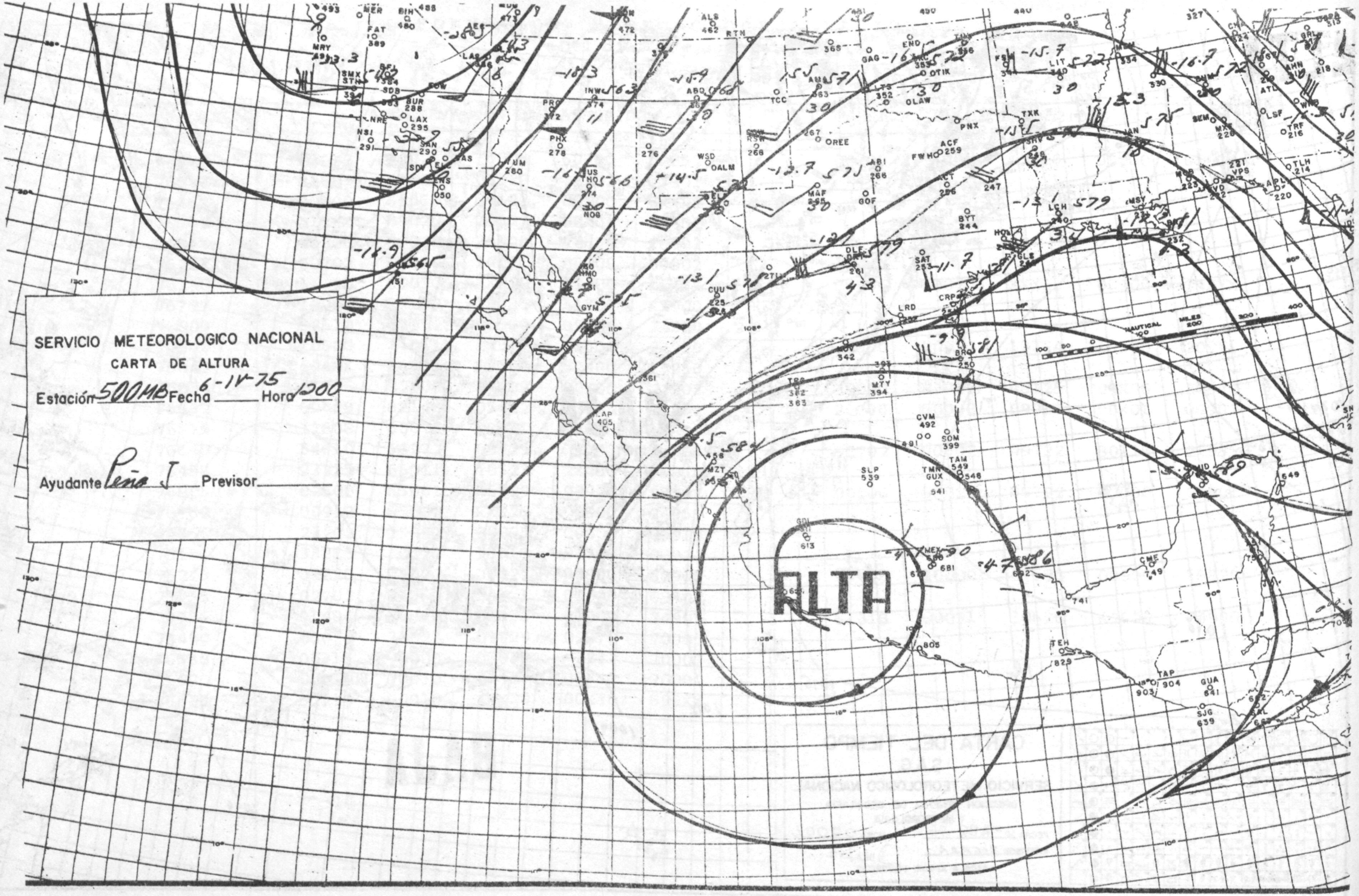
SERVICIO METEOROLOGICO NACIONAL
CARTA DE ALTURA
Estación 500MB Fecha 6-IV-75 Hora 1200
Ayudante Peña J Previsor
ALTA

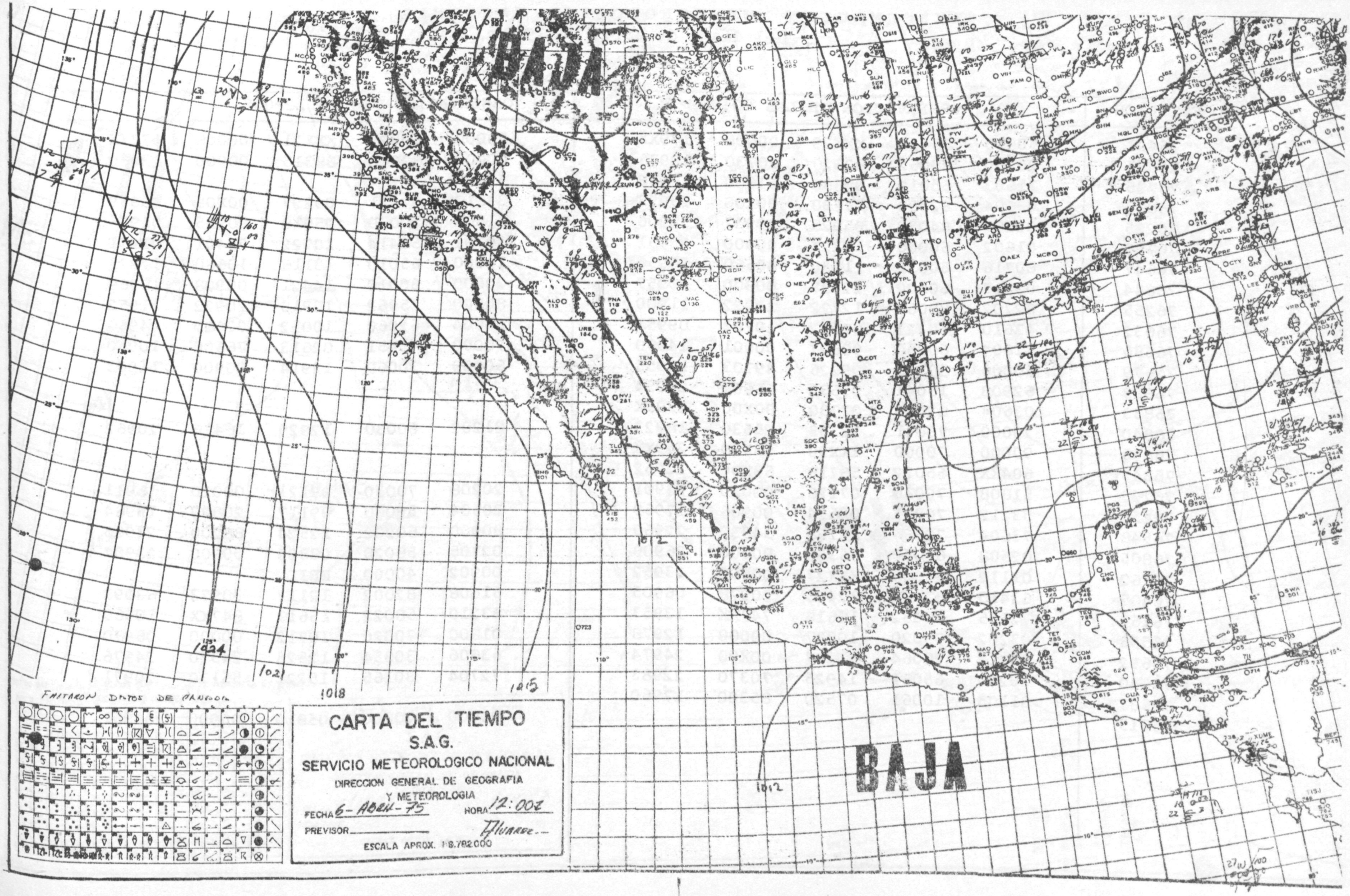
BAJA
BAJA
1024
1021
1018
1015
1012
1012
FALTARON DATOS DE PANAMA
CARTA DEL TIEMPO
S.A.G.
SERVICIO METEOROLOGICO NACIONAL
DIRECCION GENERAL DE GEOGRAFIA
Y METEOROLOGIA
FECHA 6-ABRIL-75
HORA 12:00Z
PREVISOR
ESCALA APROX. 1:8,782,000

INFORMACION METEOROLOGICA NACIONAL

Del día 6 de abril de 1975

ESTACION	OBSERVACION DE LAS 00:00Z					OBSERVACION DE LAS 12:00Z				
76491	50910	65021	XXX29	00008	179XX	50000	60022	XXX21	00008	178XX
76581	20000	80062	82626	20730	10976	00000	82000	88315	00900	13960
76775	11503	65010	09630	11600	19988					
76833	03604	82000	07730	00X00	23953	33612	82011	09227	00X05	20959
76225	82205	84022	05925	00907	58906	41808	10030	05918	00905	01976
76750	01602	60000	10727	00900	23951	30701	58414	10722	28401	21971
76647	80716	60031	11530	80660	20956	10000	65010	13116	10660	17975
76644	03617	60000	12927	00900	20957	20000	60010	14421	00908	18969
76255	82702	80062	12722	20922	11900	80000	75062	12918	20922	11952
76632	43610	50323	07222	19703	09953	03604	62060	10012	00000	04960
76685	11804	60060	99627	00001	14960	70000	45451	02613	76600	10960
76679	60000	50151	09226	49703	10955	60000	30060	12914	00900	11903
76903	62908	15041	05632	68600	21954					
76833	03604	82000	07730	00X00	2395X					
76840	20000	70041	12333	25530	18923	81202	60030	12929	16416	20962
76856	90000	70000	XXX30	96500	249XX					
76845	604XX	65022	58718	68X00	12952					
76723	51808	70030	07126	00020	23901	20208	70030	09121	00020	16911
76458	53212	70061	09624	00906	17959	20504	50030	09117	20920	15964
76548	73604	70064	11725	34335	22960	80000	60202	12524	88200	23966
76805	02508	65040	06330	00900	26908	02705	58020	08824	00900	23904
76762	01112	65040	XXX27	00900	23952	00902	40000	NIL		
76405	63410	82022	12425	20978	06905	61608	82002	12117	30973	63093
76151	72305	68032	16618	747XX	13953	83210	58022	15613	847XX	10960
76556	03202	75020	10827	00000	12978	01800	70020	10712	00000	06970
76692	00712	25064	11227	00X00	24974	63606	30034	12525	24370	24976
76640	70210	65061	14925	70370	22983	72704	30165	15221	55130	20971
76687	81103	10061	07520	85300	17960					
76613						00000	70000	05810	00900	04961

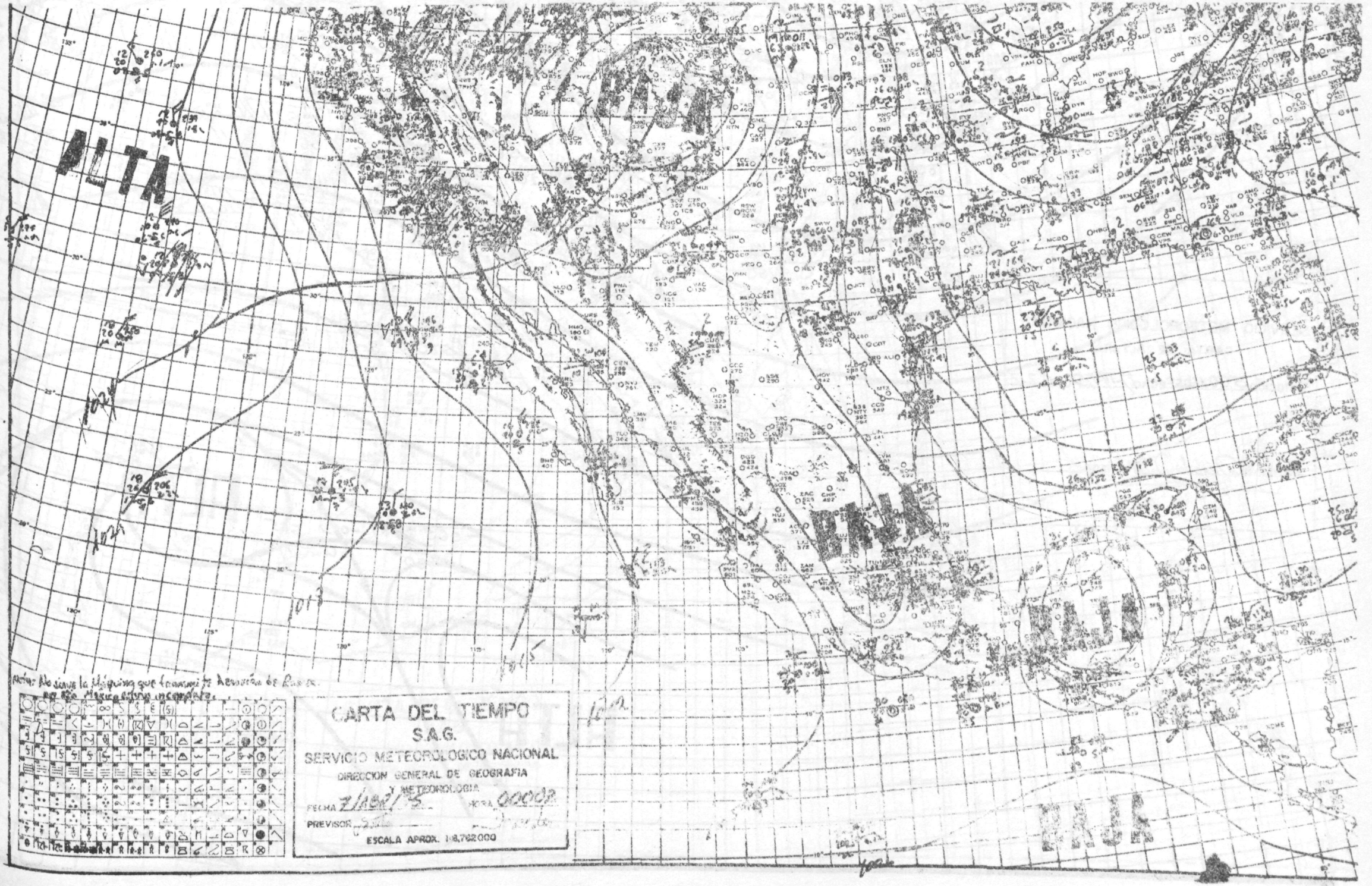
ALTA
ALTA
CARTA DEL TIEMPO
S.A.G.
SERVICIO METEOROLOGICO NACIONAL
DIRECCION GENERAL DE GEOGRAFIA
Y METEOROLOGIA
FECHA
HORA
PREVISOR
ESCALA APROX. 1:8,762.000

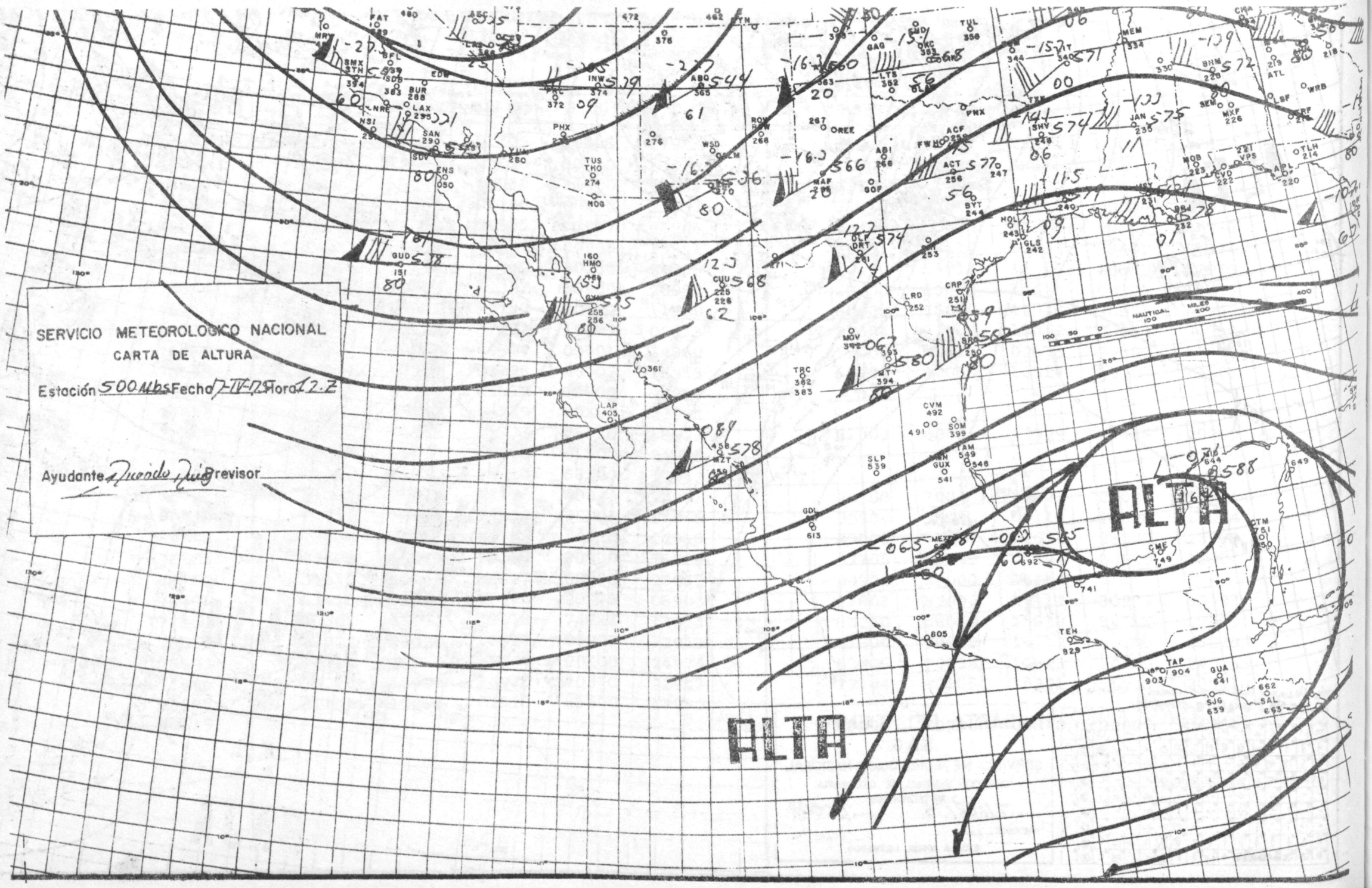
SERVICIO METEOROLOGICO NACIONAL
CARTA DE ALTURA
Estación 500 Mbs Fecha 7-IV-75 Hora 12.Z
Ayudante
Previsor
ALTA
ALTA

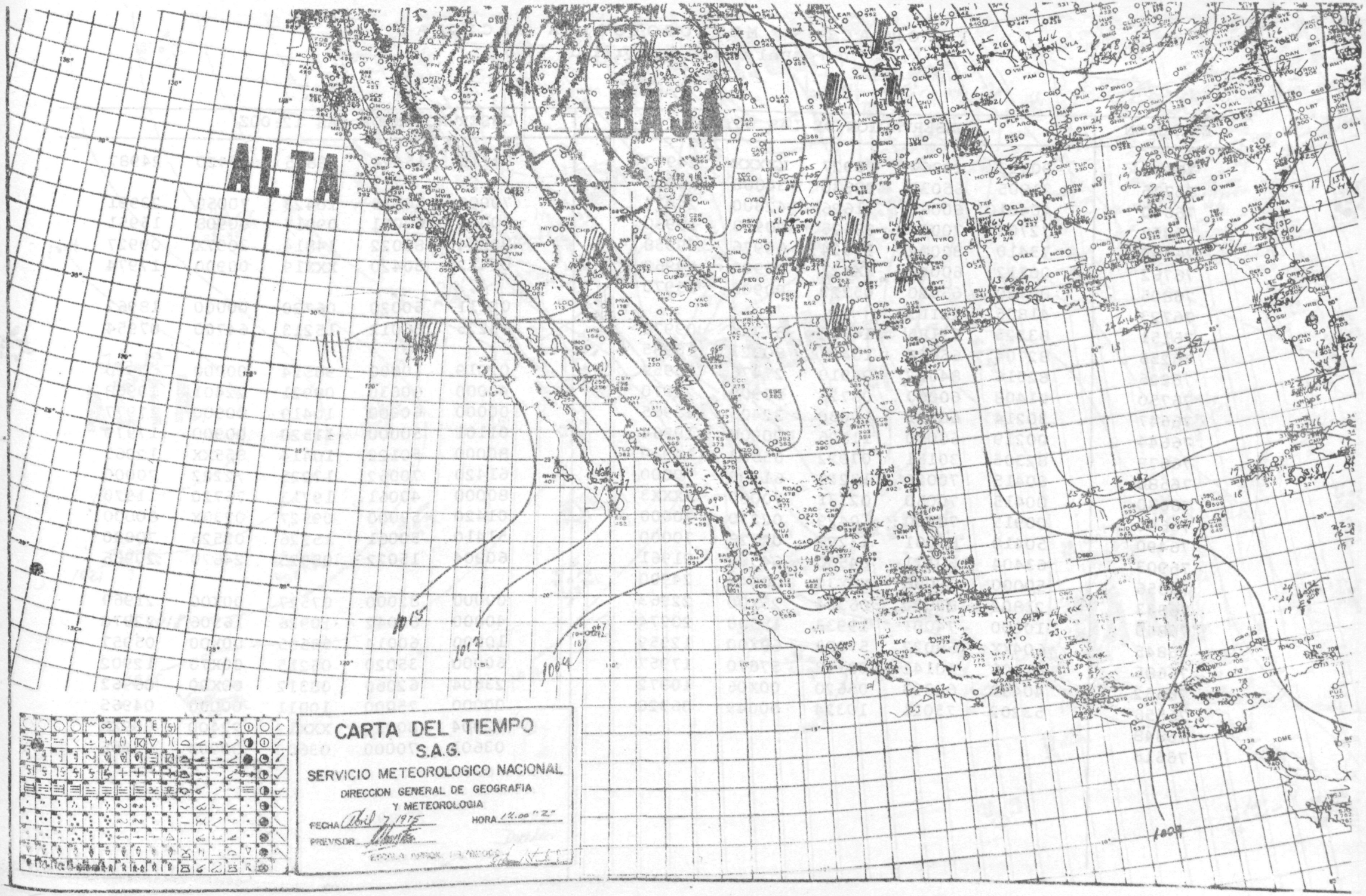
ALTA
BAJA
CARTA DEL TIEMPO
S.A.G.
SERVICIO METEOROLOGICO NACIONAL
DIRECCION GENERAL DE GEOGRAFIA
Y METEOROLOGIA
FECHA Abril 7 1975
HORA 12.00 "Z"
PREVISOR

INFORMACION METEOROLOGICA NACIONAL

Del día 7 de abril de 1975

ESTACION	OBSERVACION DE LAS 00:00Z					OBSERVACION DE LAS 12:00Z				
76692	90413	20064	08927	XXXXX	24973	81110	15424	08825	37420	24987
76775	31805	65030	08630	34600	18900					
76640	404010	60061	11626	42300	24974	70000	30115	10423	70050	23991
76458	72706	70062	98625	20938	19960	00000	60021	09017	00908	15951
76405	73410	82002	11624	60976	09958	82204	80022	14814	3097X	09927
76762	00712	60040	XXX27	00900	24962	01412	30420	XXX19	00900	17974
76805	02720	65020	05229	00900	25970					
76723	41805	NEIL				02111	60020	06720	00000	18962
76151	83225	63185	14613	877XX	09970	63225	56012	15213	64700	07954
76255	82704	65062	10421	80923	10985					
76225	82516	84022	04919	27476	03959	02019	10000	98514	00900	03990
76750	01408	60000	08726	00900	22970	40000	60030	08921	22401	19968
76647	30214	60021	10030	32400	18965	00000	60000	10419	00900	17977
76644	00219	60000	11526	00900	19964	01101	50000	11520	00900	17979
76679	82305	30151	07922	65502	14959	80000	50122	10414	855XX	12965
76580	60415	70026	13226	61299	70000	61420	70062	13225	72222	70000
76680	00415	70060	02731	70000	XXXX3	80000	40061	19713	76720	11970
76690	00915	70000	10429	02230	70000	01420	59000	09527	0230X	80000
76490	50410	60061	13228	02728	70000	51410	50061	15226	02525	70000
76903	63404	30171	04530	64500	21961	60904	15022	05925	24670	20966
76856	50000	70000	XXX30	00040	24900					
76833	21802	82020	06334	25X00	22963	00000	82000	07527	00X00	21969
76840	10000	74001	19933	15500	20974	40000	60042	10926	16506	22970
76845	604XX	68022	57220	68X00	12959	10000	60014	58505	00X00	05957
76685	81606	50141	98123	57670	17957	60000	35020	05215	00X70	12902
76632	40480	62323	05620	00X06	10972	23604	62060	08312	00X20	08962
76556	53202	75021	10324	00049	06920	00000	75000	10011	00000	04965
76848						22904	80020	XXX12	22400	099XX
76613						03601	70000	03609	00900	03966

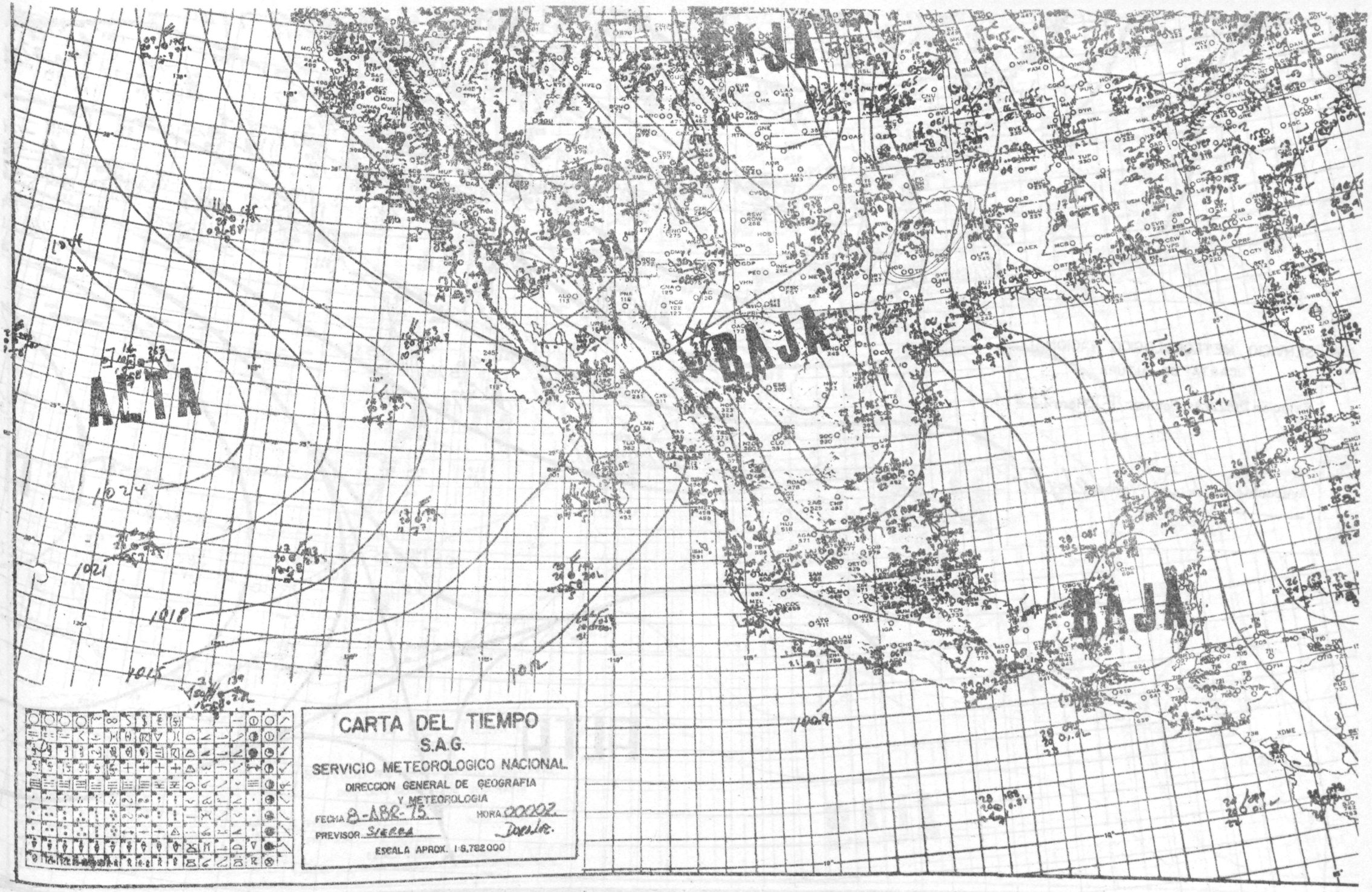
CARTA DEL TIEMPO
S.A.G.
SERVICIO METEOROLOGICO NACIONAL
DIRECCION GENERAL DE GEOGRAFIA
Y METEOROLOGIA
FECHA 8-ABR-75
HORA 00002
PREVISOR SIERRA
ESCALA APROX. 1:6,782000
ALTA
BAJA
BAJA
BAJA
1024
1021
1018
1015

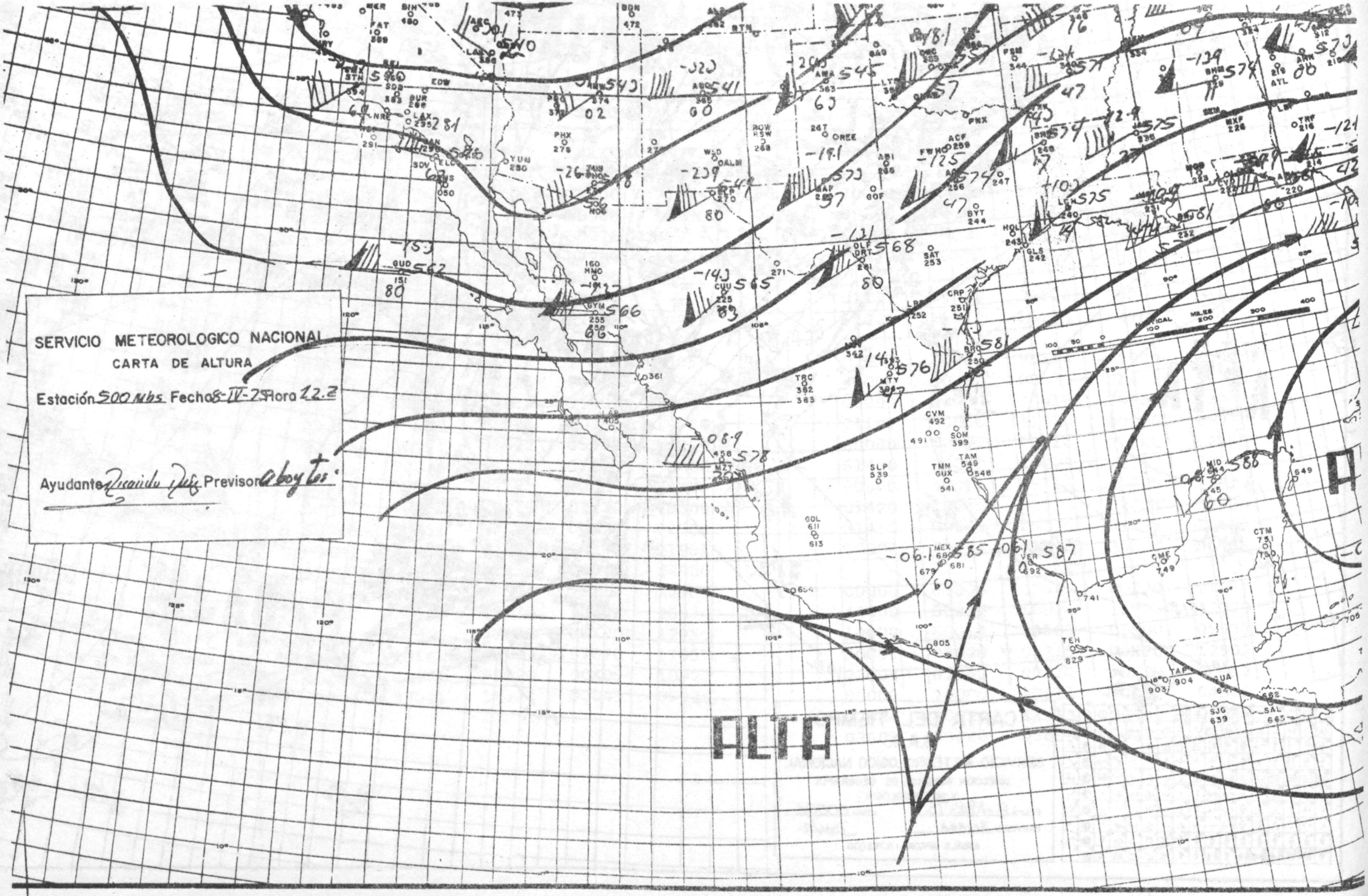
SERVICIO METEOROLOGICO NACIONAL
CARTA DE ALTURA
Estación 500 Mbs. Fecha 8-IV-75 Hora 12.Z
Ayudante
Previsor
ALTA

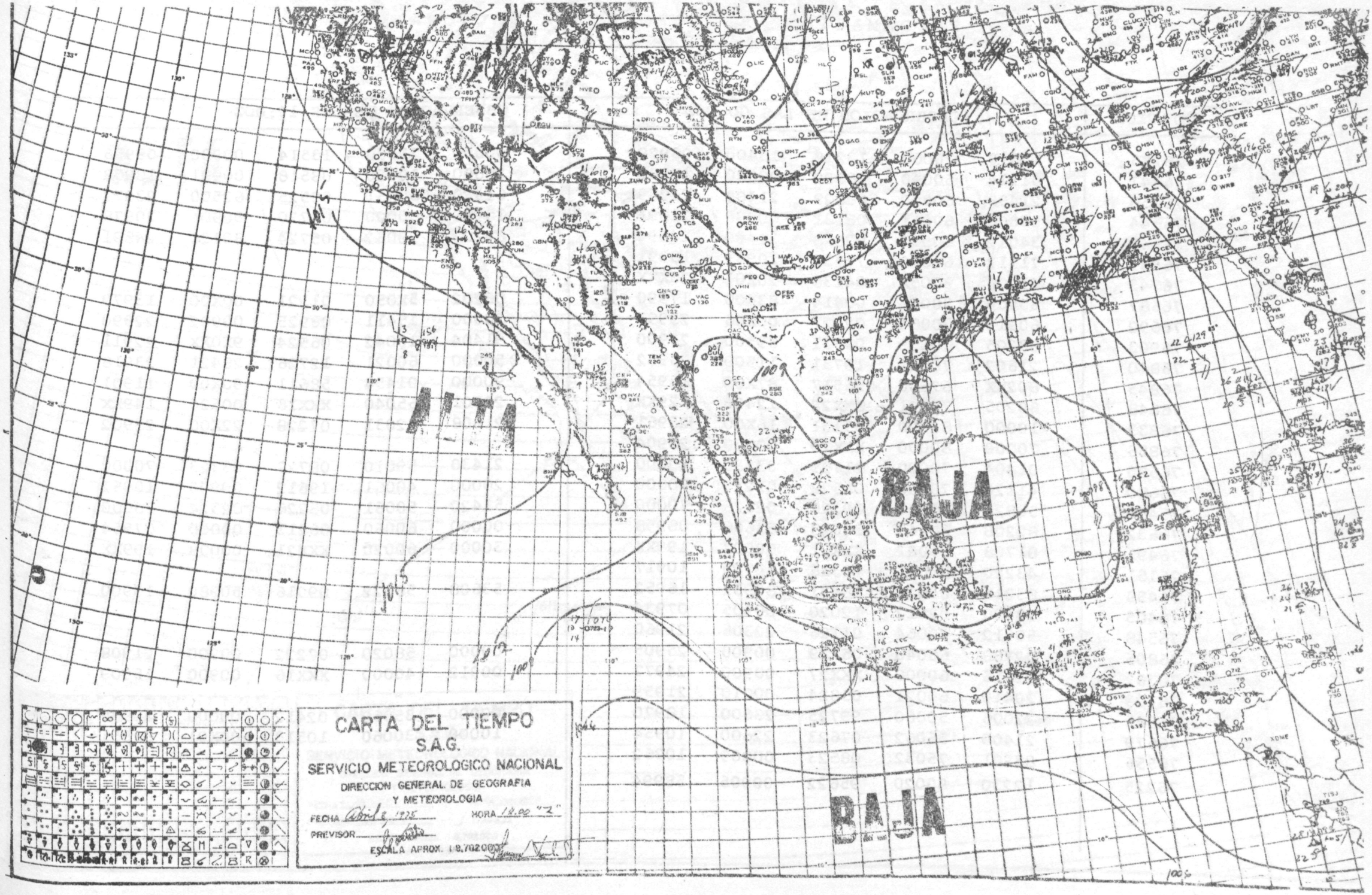
CARTA DEL TIEMPO
S.A.G.
SERVICIO METEOROLOGICO NACIONAL
DIRECCION GENERAL DE GEOGRAFIA
Y METEOROLOGIA
FECHA Abril 8 1975
HORA 12.00 "Z"
PREVISOR
ESCALA APROX. 1:8,702000
ALTA
BAJA
BAJA

INFORMACION METEOROLOGICA NACIONAL

Del día 8 de abril de 1975

ESTACION	OBSERVACION DE LAS 00:00Z					OBSERVACION DE LAS 12:00Z				
76255	12510	70060	13218	15400	06929	00000	75000	13514	00900	09956
76647	01114	60040	06929	00900	17980	20000	10420	08518	00901	18968
76750	21408	60020	66829	21400	24969	61320	60051	08525	62500	23977
76644	53604	60011	06131	00908	21991	10902	50000	08720	00901	20978
76640	34012	60051	02928	31400	24994	82203	50062	05724	80120	24891
76581	71112	65022	77733	10931	18991					
76743	21706	3005X	04135	20X01	23XXX					
76687	80000	30061	00414	83400	17990	03202	5X050	01121	00X00	13979
76692	60919	30064	02427	00X06	23993	20000	15411	03925	00902	22990
76903	83205	10159	04531	89500	23900	91404	10042	06924	9X0XX	22911
76840	21602	70041	19731	11509	25952	50000	60021	12726	28421	23918
76845	802XX	62600	56517	87X00	15954	90000	01454	58611	90X00	11901
76848	60205	70021	XXX22	12428	129XX	22301	65040	XXX16	00520	149XX
76833	10000	82020	05131	16X00	25961	21808	82031	07228	22X00	23902
76856	70000	80000	XXX29	00000	24904					
76690	01404	70000	11729	33330	70000	21430	59010	08727	03323	70000
76680	41120	70066	08528	02229	70000	20000	40061	19612	00905	10952
76490	50820	50011	09126	02525	70000	51420	50061	05226	02524	70000
76632	82208	60143	04023	63606	08958	00000	60060	06213	00000	07954
76491	81708	65022	XXX31	00007	199XX	30000	60020	XXX21	00008	199XX
76151	43220	70021	16316	44700	10917					
76458	83214	65022	08421	80931	16952	53608	58022	09016	50980	13900
76405	20430	82012	12020	00905	07934					
76548	50912	70064	01126	22305	21960					
76805	02708	66040	05729	00900	25905	00000	58020	07222	00900	21908
76762	01416	60000	XXX27	00900	24977	00912	40000	XXX16	00900	15909
76723	20410	60021	05824	00010	21959					
76685	22006	50060	99725	23600	18970	00000	35060	02412	00000	10965
76679	21409	56062	07623	22600	10954	10000	30060	10513	00X01	06951
76556	83201	75032	08523	00009	10962					
76225	12230	80020	95622	00905	58994					

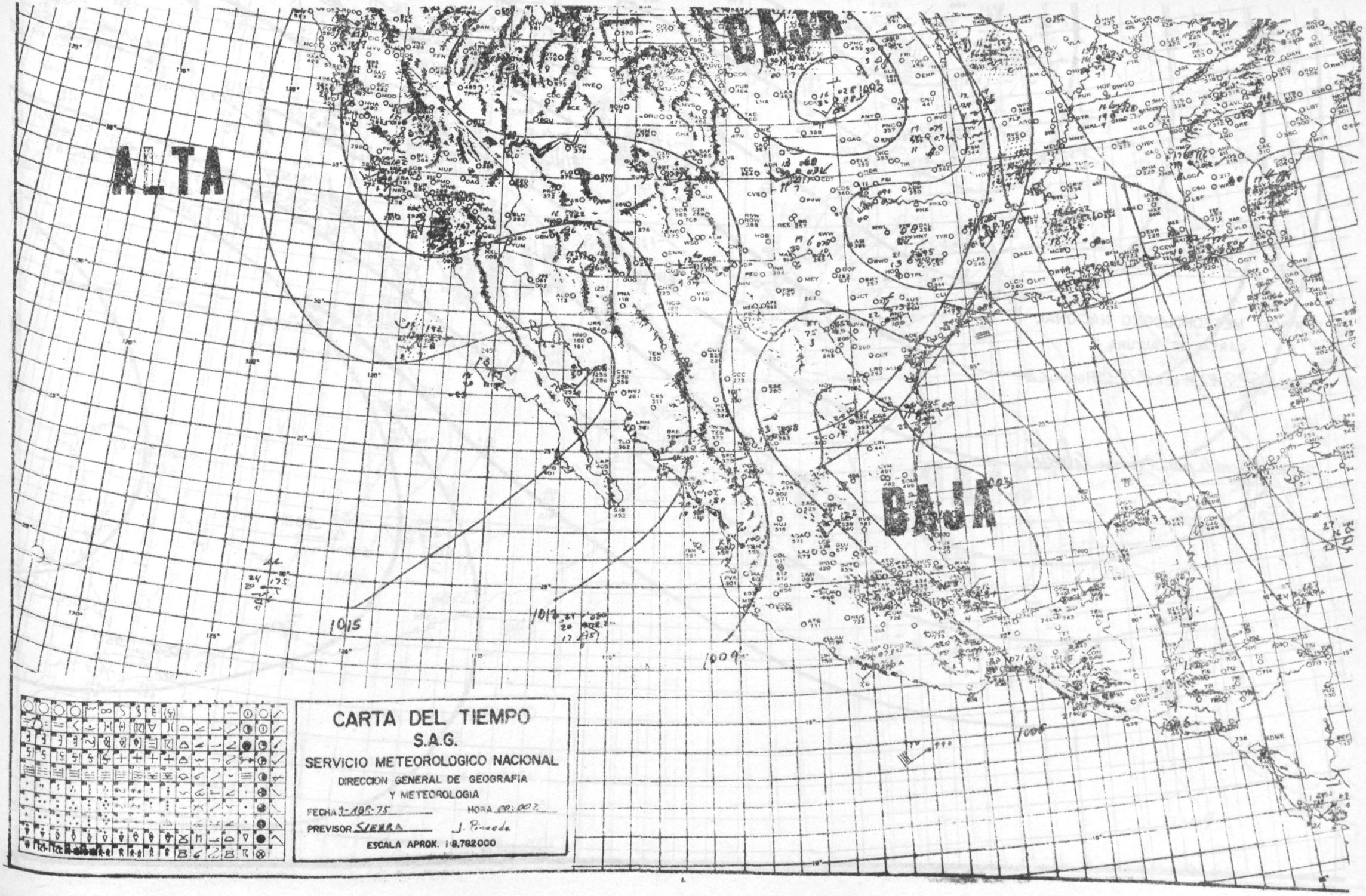
ALTA
BAJA
1015
1009
CARTA DEL TIEMPO
S.A.G.
SERVICIO METEOROLOGICO NACIONAL
DIRECCION GENERAL DE GEOGRAFIA
Y METEOROLOGIA
FECHA 9-10-75
HORA 00:00Z
PREVISOR SIERRA
J. Pineda
ESCALA APROX. 1:8,782000

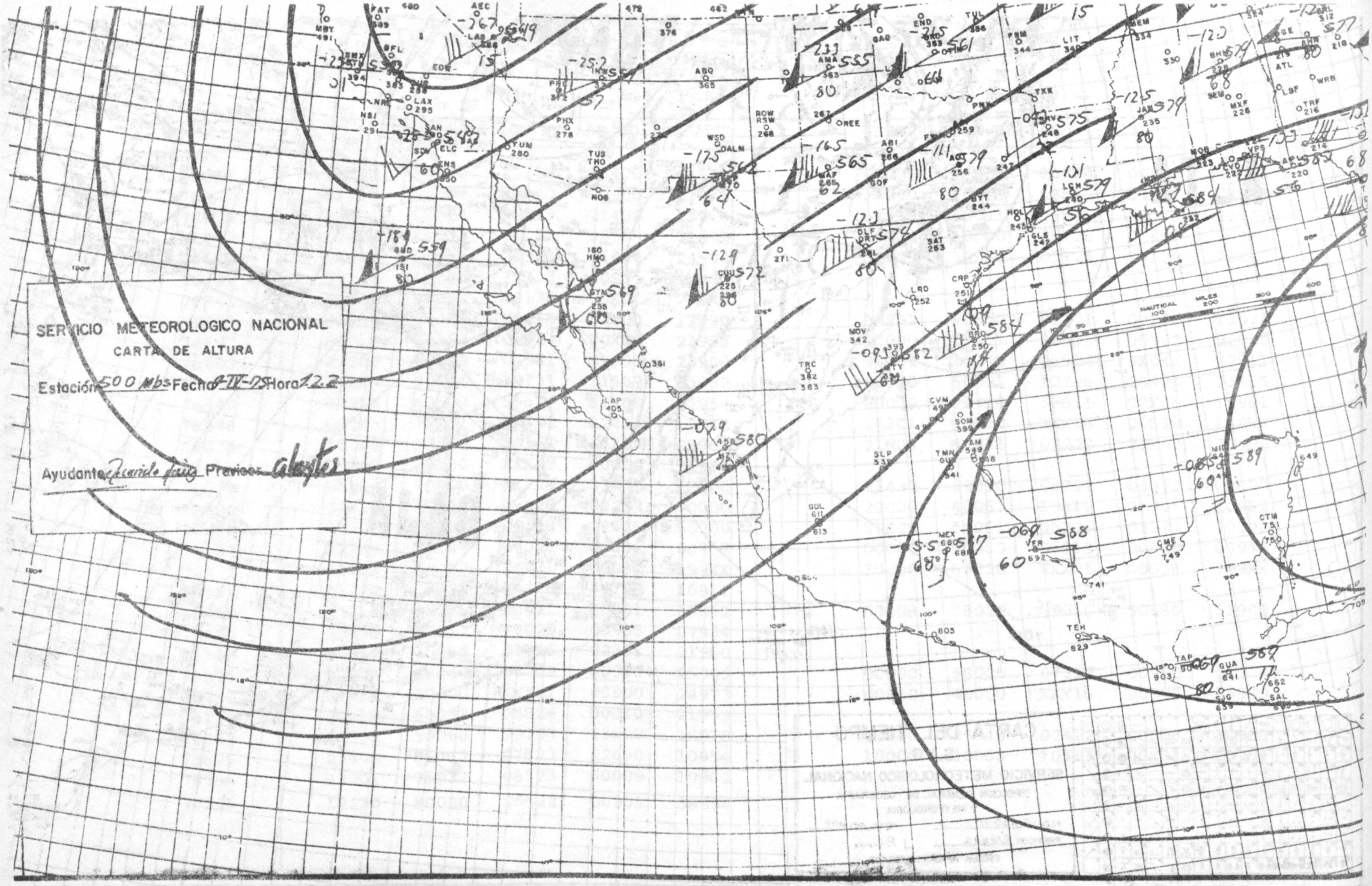
SERVICIO METEOROLOGICO NACIONAL
CARTA DE ALTURA
Estación 500 Mbs Fecha 9-IV-75 Hora 12.2
Ayudante
Previsor

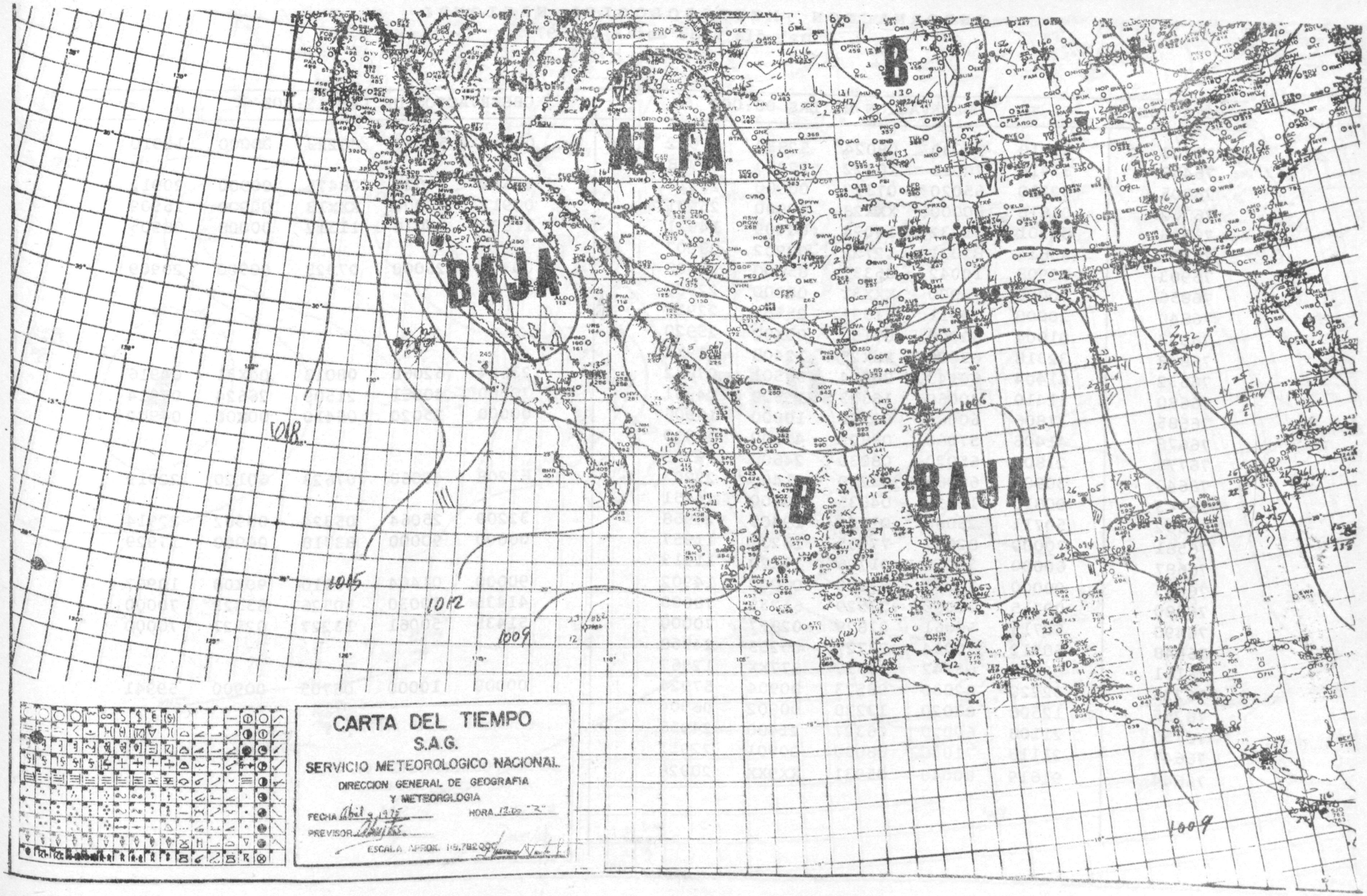

CARTA DEL TIEMPO
S.A.G.
SERVICIO METEOROLOGICO NACIONAL
DIRECCION GENERAL DE GEOGRAFIA
Y METEOROLOGIA
FECHA Abril 9 1975
HORA 12.00 "Z"
PREVISOR
ESCALA APROX. 1:8.782.000
ALTA
BAJA
BAJA
B
B
1018
1015
1012
1009
1006
1009

INFORMACION METEOROLOGICA NACIONAL
Del día 9 de abril de 1975

ESTACION	OBSERVACION DE LAS 00:00Z					OBSERVACION DE LAS 12:00Z				
76723	51210	70030	08024	52830	17972	00210	50010	08223	00000	12910
76458	33414	70021	10222	22930	10918					
76805	02210	65020	07329	00900	26916	03602	60020	08421	00900	20912
76762	01816	60000	XXX28	00900	25901	00912	30000	XXX13	00900	15909
76556	83201	75032	10024	00009	14921	11800	75010	11312	00008	08905
76405	33614	82021	12722	00902	08907					
76903	82908	10042	05331	85600	21908	00702	25000	07923	00900	20909
76856	00000	70000	XXX31	00000	22900					
76840	20000	74011	11531	25500	22918					
76833	01804	82000	07130	00X00	25920					
76848	32318	65020	XXX25	12408	119XX					
76632	61404	60143	04024	53501	07962	23604	62060	08013	00X31	04916
76680	11410	40060	16323	15500	04951	70000	40061	21509	26624	07914
76685	11806	60060	00125	10000	16906	00000	25020	05410	00X00	04902
76679	41406	57060	08823	42600	10910					
76775	21805	65020	08030	24600	19919					
76640	30908	65065	03230	31400	22903	63208	40060	07623	60120	22919
76743	90810	1002X	04035	00X00	24951					
76692	50711	25064	01628	19409	24958	32209	25064	05324	00902	22914
76581	70000	82032	77035	18237	11957	00000	90000	83718	00900	17929
76687	60000	30060	01726	23X20	11913					
76845	00000	70001	57220	00000	14902	90000	01404	59910	90X00	10907
76580	00715	70050	07529	61232	70000	41435	70030	10526	83323	70000
76490	50715	50061	07829	02827	70000	51435	50061	13227	02527	70000
76548	50912	70064	98727	00205	24960					
76151	82010	65142	14616	877XX	12967					
76225	32220	82030	98523	00904	57924	00000	10000	06705	00900	59941
76255	12506	88020	13220	00902	06904					
76750	21108	60020	06327	21400	24955					
76647	21118	71030	68030	00901	22911					
76644	91619	60040	05931	XX9XX	20928					

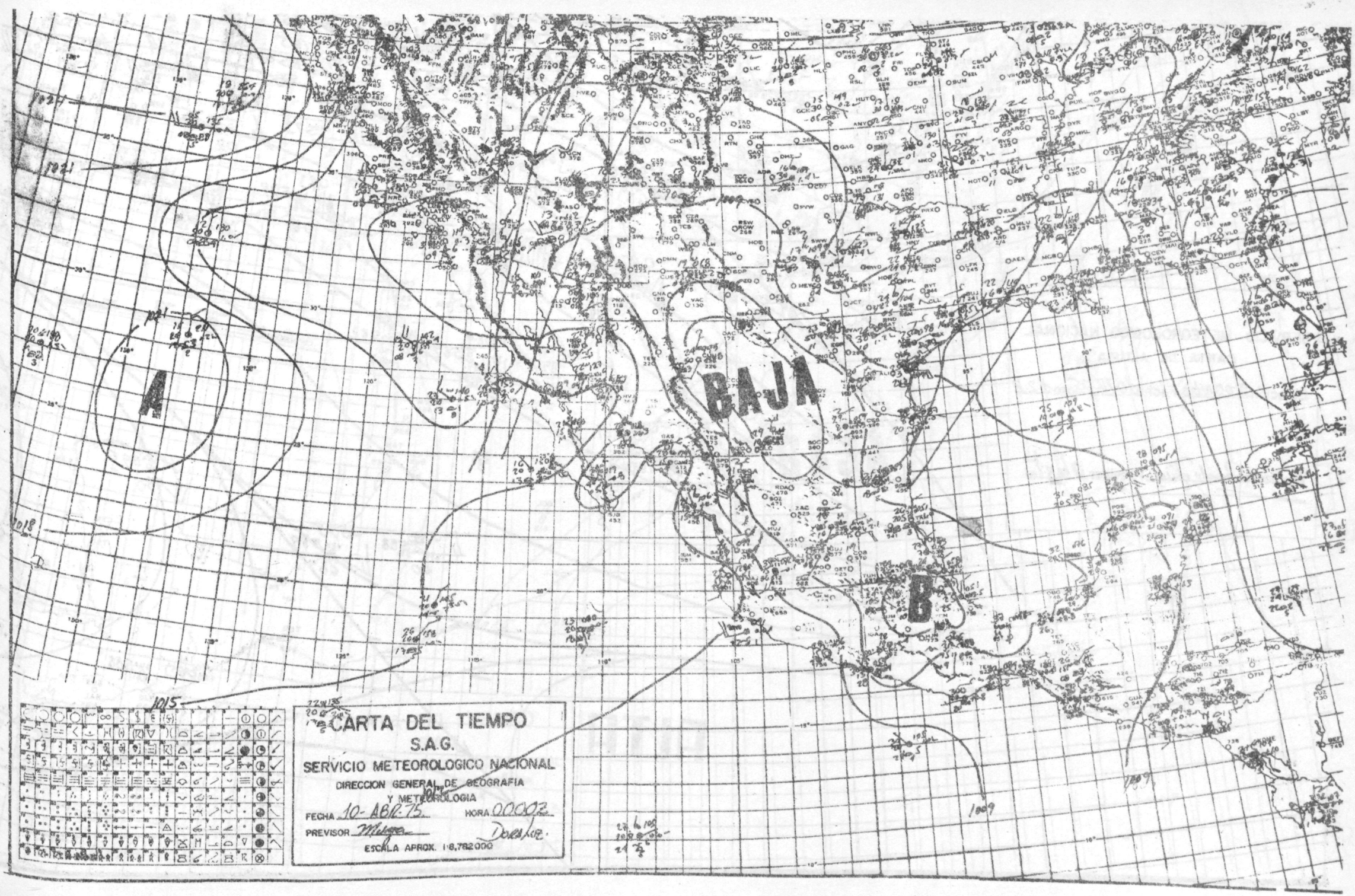
CARTA DEL TIEMPO
S.A.G.
SERVICIO METEOROLOGICO NACIONAL
DIRECCION GENERAL DE GEOGRAFIA
Y METEOROLOGIA
FECHA 10-ABR-75
HORA 00002
PREVISOR
ESCALA APROX. 1:8,782000
BAJA
A
B
1015
1009

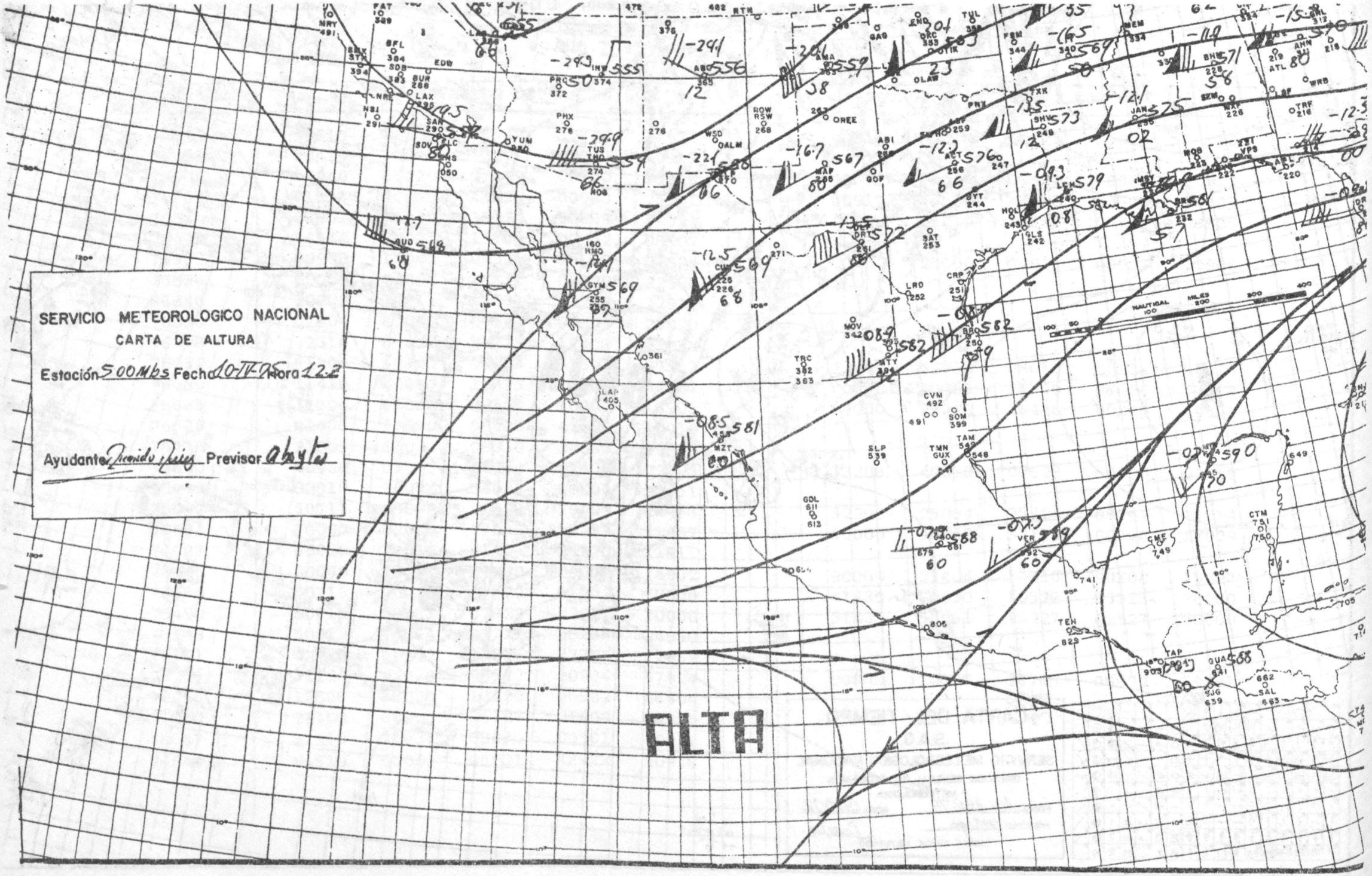
SERVICIO METEOROLOGICO NACIONAL
CARTA DE ALTURA
Estación 500 Mbs Fecha 10-IV-95 Hora 12.2
Ayudante Ricardo Ruiz Previsor Abayta
ALTA

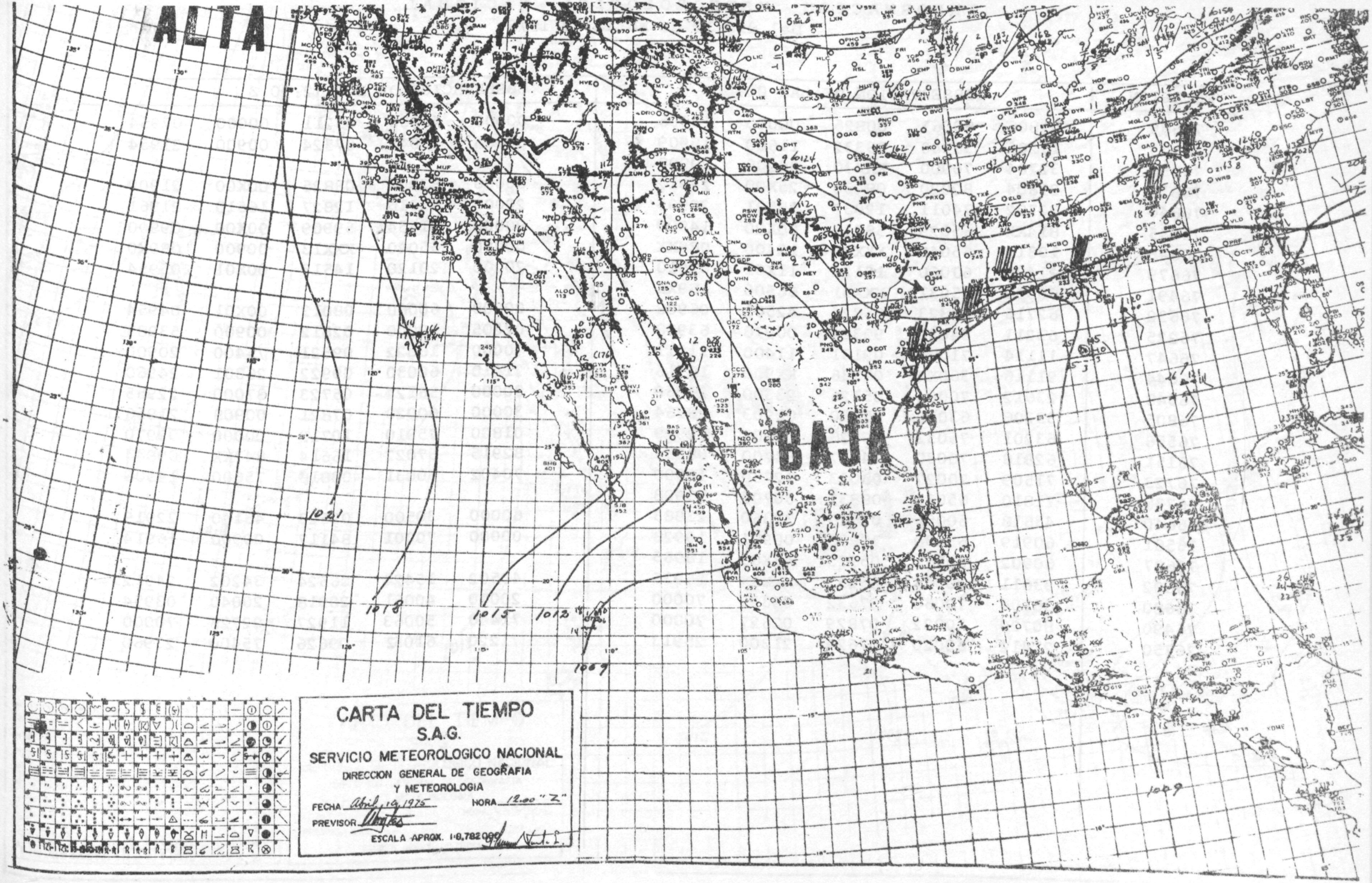
ALTA
BAJA
1021
1018
1015
1012
1009
1009
CARTA DEL TIEMPO
S.A.G.
SERVICIO METEOROLOGICO NACIONAL
DIRECCION GENERAL DE GEOGRAFIA
Y METEOROLOGIA
FECHA Abril 10, 1975
HORA 12.00 "Z"
PREVISOR
ESCALA APROX. 1:8,782 000

INFORMACION METEOROLOGICA NACIONAL.

Del día 10 de abril de 1975

ESTACION	OBSERVACION DE LAS 00:00Z					OBSERVACION DE LAS 12:00 Z				
76685	01806	60061	00825	00000	10906	00000	45060	03211	00000	07954
76903	12206	35040	06332	11600	19909	00404	15042	07524	00900	21954
76856	32704	70000	XXX30	00008	20908					
76833	21804	82020	08430	25X00	25912	00000	82000	08825	00X00	21900
76840	22702	74011	12032	15501	20905	20000	73010	12827	16510	21961
76845	814XX	65029	58719	00X20	14909	90000	01454	59909	90X00	09900
76848	10314	65040	XXX26	12400	089XX	00000	65040	XXX13	00900	089X0
76679	21406	60060	10124	11X01	03910	20000	20120	14513	00X01	05954
76491	60000	65031	XXX31	66500	189XX					
76632	62716	57323	05824	42501	06908	20000	60060	08013	00X01	04954
76225	63211	84030	99324	00976	63908	02205	10000	02812	00900	53983
76647	11114	71030	09131	11400	21911	70000	16022	09521	75400	20900
76644	91116	360XX	07536	XX900	18916	21410	60030	09922	26301	24960
76548	23612	70064	05126	23300	23960	80000	56124	05723	87000	22955
76805	33206	63012	05930	00903	28964	30000	60020	07821	00908	21956
76556	63201	75032	09926	00008	12979	01800	75010	10712	00000	09970
76151	62918	70030	14217	64700	08954	82915	67022	16614	847XX	09944
76723	71509	70022	08023	72730	18900	70402	50031	09018	75600	14906
76775	71810	65032	08831	00707	19908					
76640	43618	60051	07726	32360	23983	60000	30500	09523	46140	22919
76581	60919	65030	79836	00901	19928	00000	70001	84117	00900	16914
76687	60902	30061	03925	43X03	18985					
76692	93611	20064	05127	XXXXX	25935	40502	15424	06524	34202	24912
76680	36104	70060	07632	09332	70000	20000	40061	20918	20040	03954
76490	80720	50022	07829	02627	70000	71440	50063	11927	02728	70000
76750	21412	60020	07629	21300	25913	71220	61052	09626	75400	23960

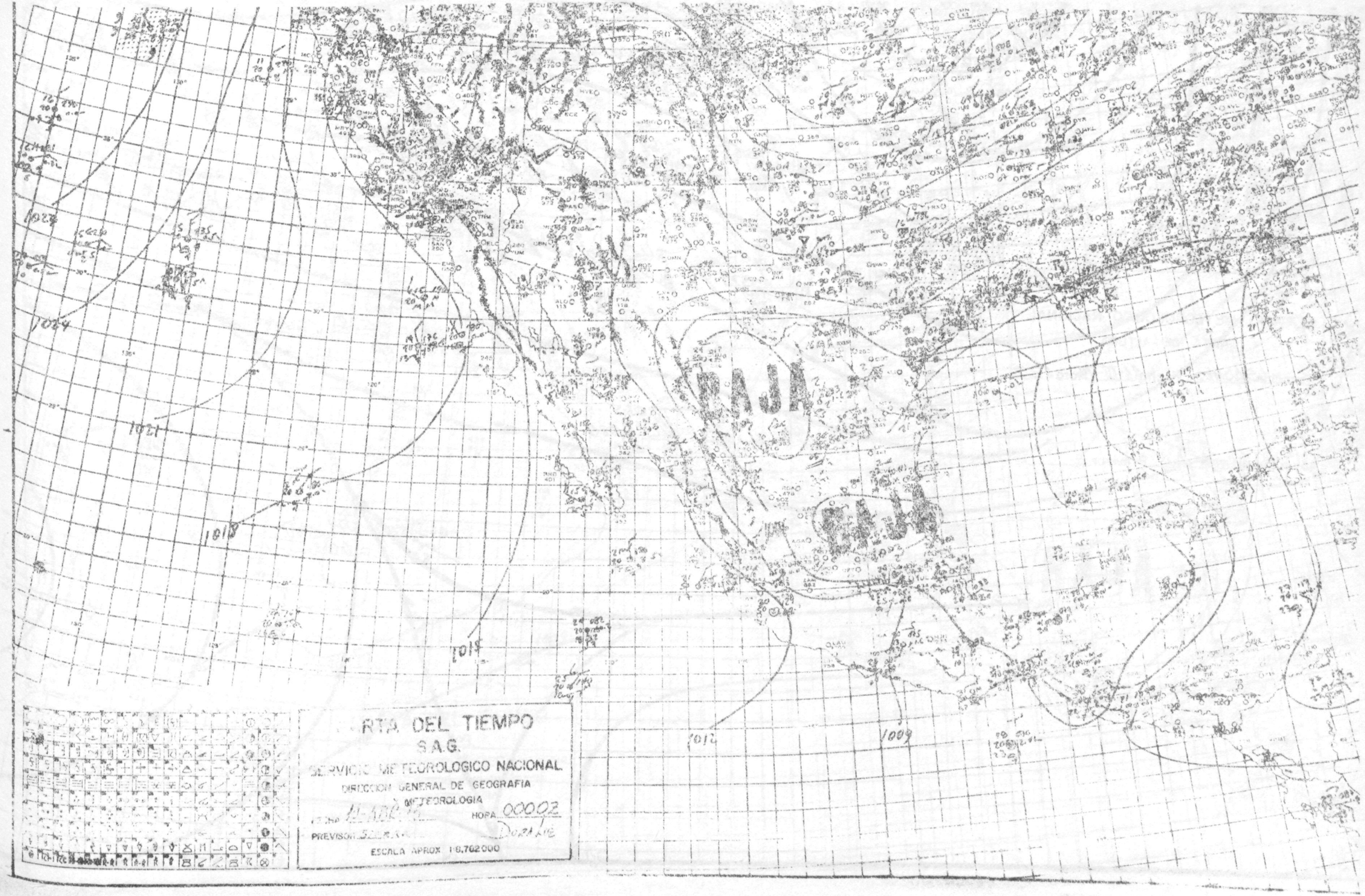

BAJA
BAJA
1024
1021
1018
1015
1012
1009
RTA DEL TIEMPO
S.A.G.
SERVICIO METEOROLOGICO NACIONAL
DIRECCION GENERAL DE GEOGRAFIA
METEOROLOGIA
HORA 0000Z
PREVISOR
ESCALA APROX 1:8,702000

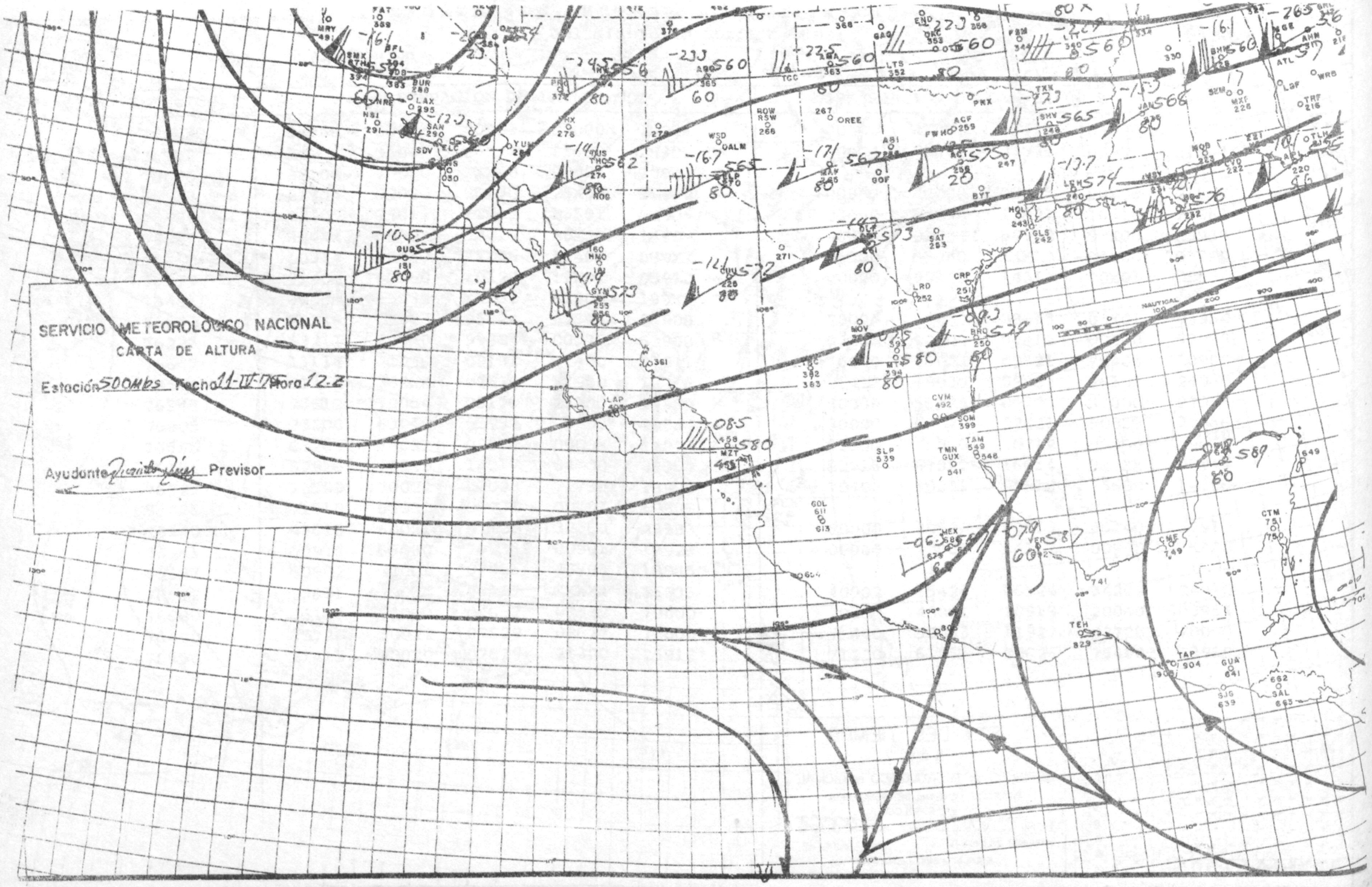
SERVICIO METEOROLOGICO NACIONAL
CARTA DE ALTURA
Estación 500Mbs Fecha 11-IV-75 Hora 12-Z
Ayudante Previsor
NAUTICAL

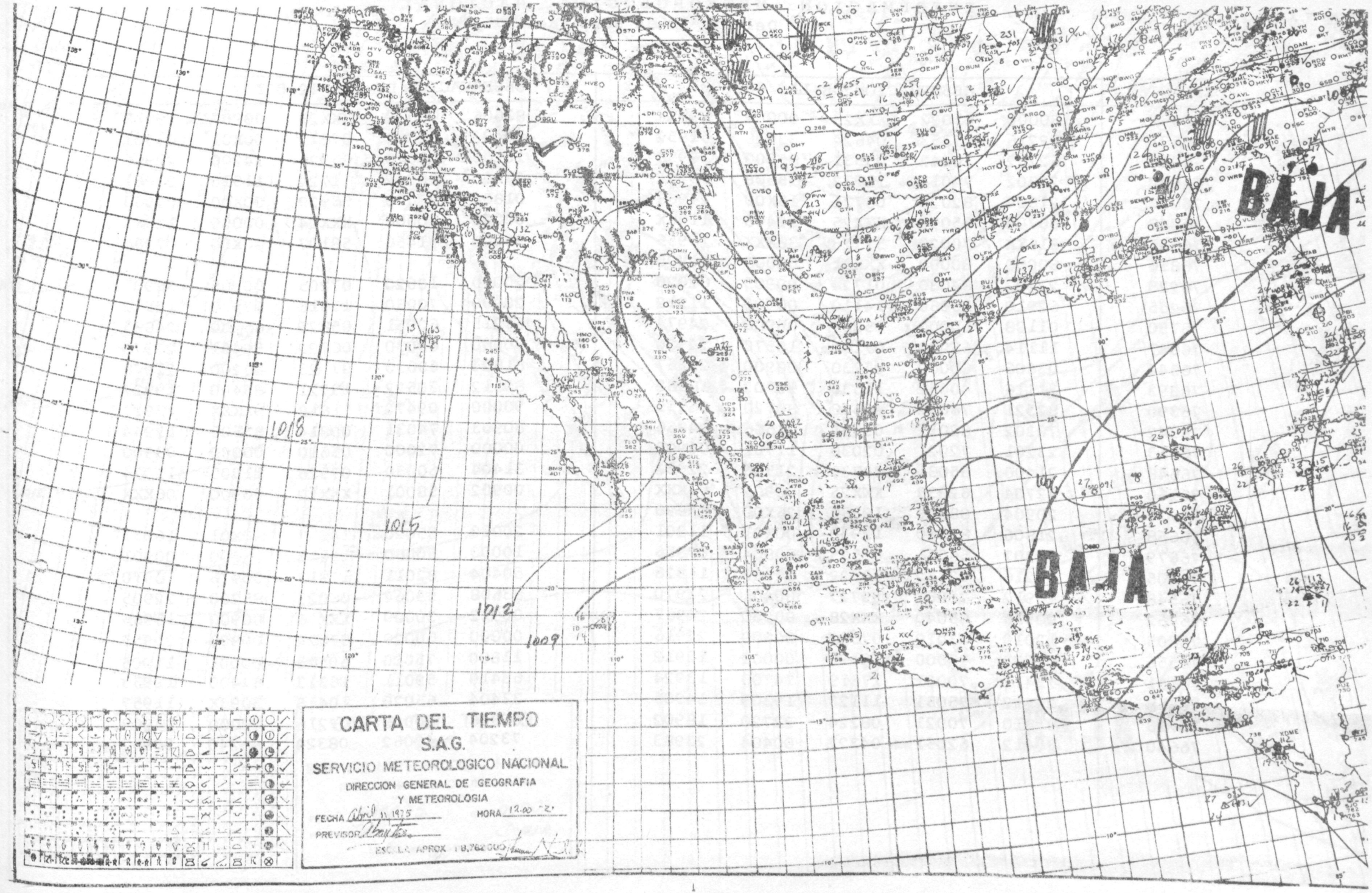
CARTA DEL TIEMPO
S.A.G.
SERVICIO METEOROLOGICO NACIONAL
DIRECCION GENERAL DE GEOGRAFIA
Y METEOROLOGIA
FECHA Abril 11 1975
HORA 12.00 "Z"
PREVISOR
ESCALA APROX 1:8,762,000
BAJA
BAJA
1018
1015
1012
1009

INFORMACION METEOROLOGICA NACIONAL

Del día 11 de abril de 1975.

ESTACION	OBSERVACION DE LAS 00:00Z					OBSERVACION DE LAS 12:00Z				
76491	80000	65022	XXX23	00007	199XX	83606	60032	XXX22	00007	199XX
76632	82216	57353	04624	33526	51952	10402	62060	07812	00X01	03901
76903	62202	10042	05531	65500	22958	20205	21040	05924	24200	21966
76840	22702	74011	11232	15508	19962	20000	60042	11724	11510	21961
76833	21804	82020	06731	15X00	24968	01804	83000	06929	00X00	22963
76848	30704	65090	XXX25	12408	119XX	00000	70000	XXX14	00000	129XX
76845	316XX	70020	57723	38XXX	16956	90000	01450	58107	90X00	07960
76856	60000	80000	XXX31	00008	22900					
76225	22707	84030	01724	00905	62920	20000	10020	07205	00905	56937
76255	62910	75060	14119	00902	11912	20000	70060	13916	20970	12972
76750	01108	60000	05217	00900	24974	61215	60051	05825	65500	24985
76647	11114	65030	07132	10570	22980	60000	60030	06722	52401	22978
76644	03606	60000	05730	00900	21967	81824	60030	07123	86200	21978
76393	71116	40042	11530	10702	18982	80512	30522	13721	85400	19927
76390	82321	78032	06628	80720	06955	90000	09472	11818	9XXXX	12927
76342	70202	82012	03331	21506	14966	80903	74031	09814	85500	12944
76613	23201	72021	02030	11701	06900	00000	72000	05610	00900	08900
76648	21406	65031	09730	21500	22962	31404	60030	07526	11305	12974
76160	32704	62030	XXX25	00902	03XXX	00902	58001	XXX10	00900	06XXX
76727	20904	88020	19336	26X00	XX990					
76658	21806	85020	12930	00X01	11901	20000	85020	14913	00X01	16951
76679	52307	56061	09525	00904	07956	10000	50060	11613	11200	00901
76405	60216	82132	13722	00908	11928	50404	82011	12813	30976	10970
76548	20912	70064	99727	00401	23970	83608	59064	06023	85200	22905
76762	00916	65040	XXX28	00900	24967	00912	30000	XXX16	00900	15966
76805	12010	63010	07530	00908	27916	00000	60020	07622	00900	21952
76556	03201	75000	10125	00000	12912	11800	75010	60513	00001	11905
76151	73411	70021	17619	74700	13924	63410	59011	16313	67400	11953
76458	23412	75051	11123	19309	14905	33404	65020	10415	3093X	11957
76723	81810	70021	08224	22720	18902	00606	60020	07216	00000	14968
76640	30412	62051	04327	00404	23983	73204	40062	08324	46240	23962

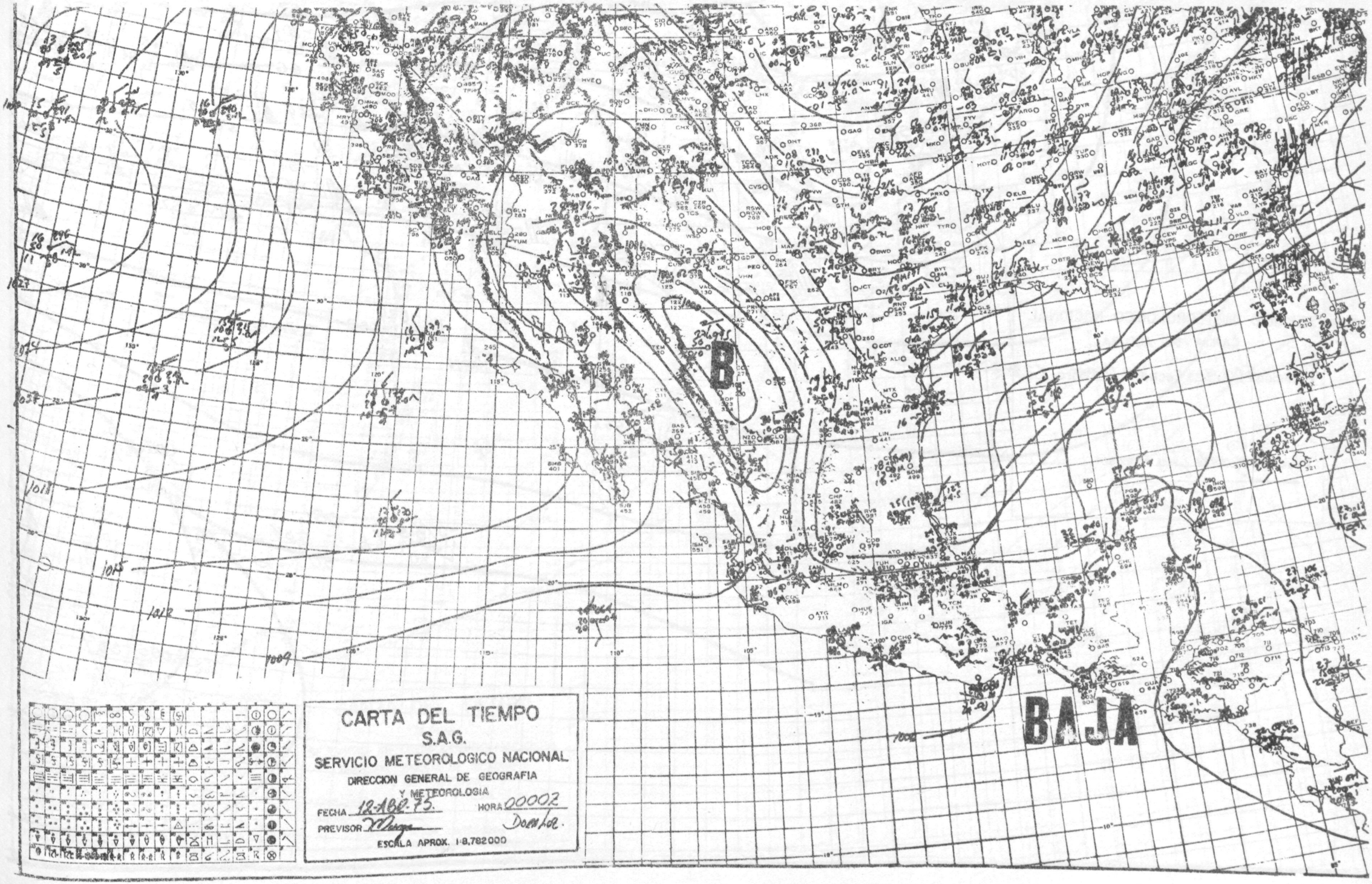
CARTA DEL TIEMPO
S.A.G.
SERVICIO METEOROLOGICO NACIONAL
DIRECCION GENERAL DE GEOGRAFIA
Y METEOROLOGIA
FECHA 12-AGO-75.
HORA 00002
PREVISOR
ESCALA APROX. 1:8,782000
BAJA

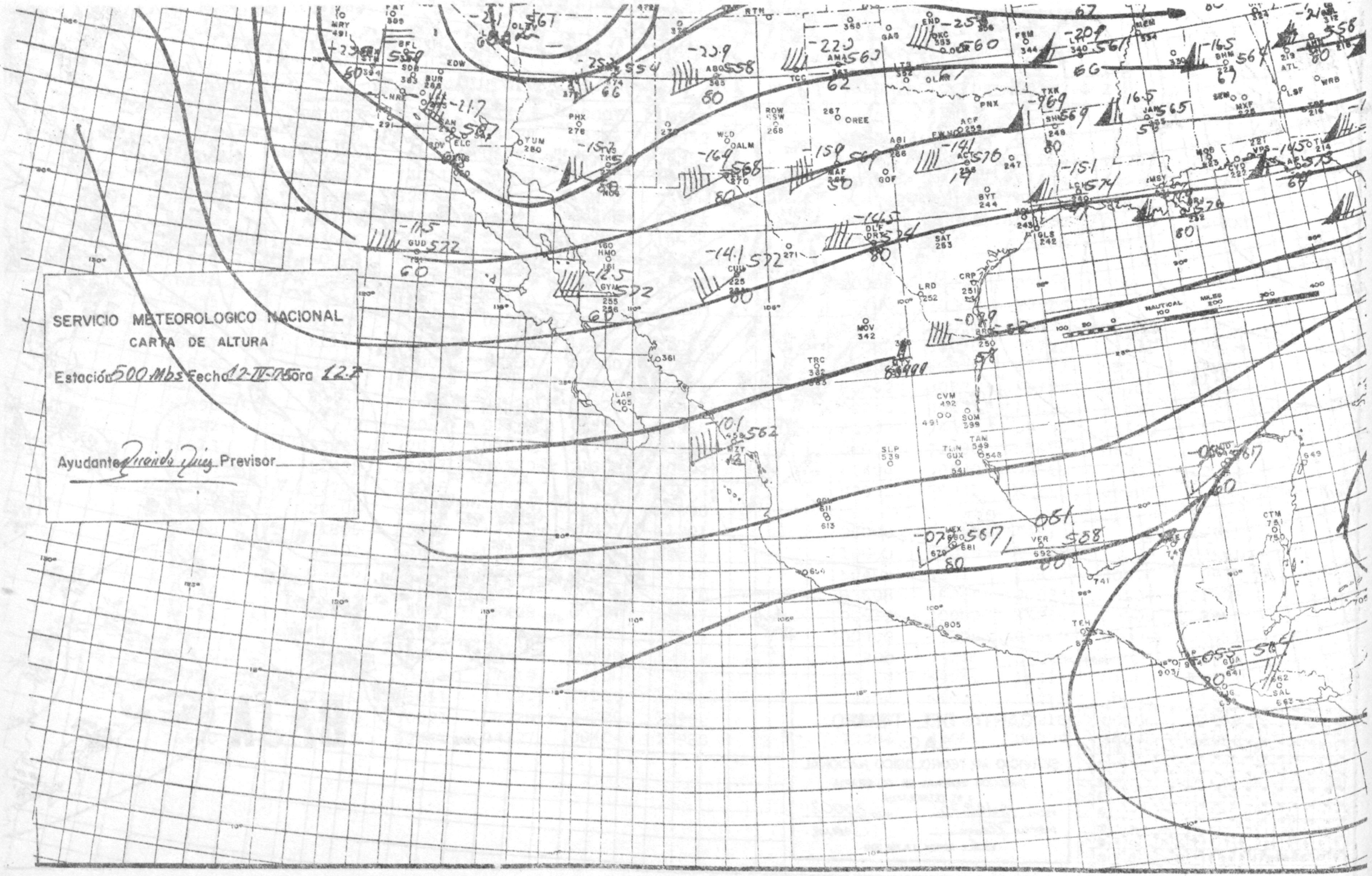
SERVICIO METEOROLOGICO NACIONAL
CARTA DE ALTURA
Estación 500 Mbs Fecha 12-IV-75 Hora 12Z
Ayudante Previsor

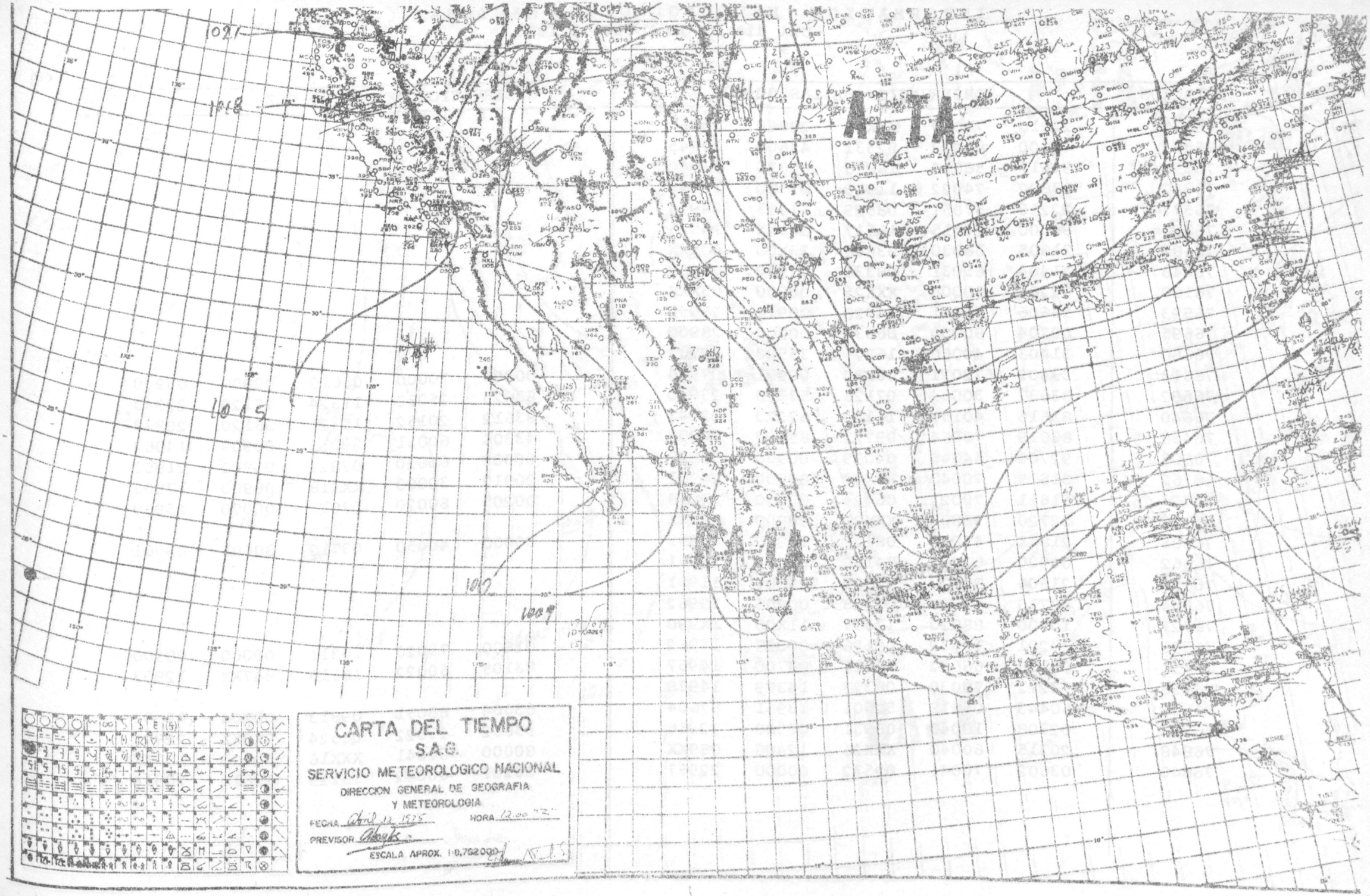
ALTA
1021
1018
1015
1012
1009
CARTA DEL TIEMPO
S.A.G.
SERVICIO METEOROLOGICO NACIONAL
DIRECCION GENERAL DE GEOGRAFIA
Y METEOROLOGIA
FECHA Abril 12 1975
HORA 12.00 "Z"
PREVISOR
ESCALA APROX. 1:8,762000

INFORMACION METEOROLOGICA NACIONAL
Del día 12 de Abril de 1975

ESTACION	OBSERVACION DE LAS 00:00Z					OBSERVACION DE LAS 12:00Z				
76675	22210	70020	XXX20	28880	10965					
76382	40000	65022	02531	45600	13945					
76390	83617	56032	16815	80370	11940					
76342	83602	74022	11919	85500	13945					
76577	22210	57051	08529	11705	04974					
76393	80000	20515	16517	861XX	16946					
76683	31805	56030	03806	33X00	03XXX					
76648	21404	65031	08330	21500	24962					
76160	02204	60000	XXX25	00900	03XXX					
76593	53606	71011	04828	20911	25952					
76695	00704	80000	06834	00000	28900					
76680	31406	40060	16325	35500	52962					
76613	33402	72021	00830	00901	07964	00000	70000	05610	00900	03900
76692	83637	30064	07126	57320	23940	83623	25063	11324	27320	23943
76640	83616	40152	11124	52220	22943	83612	20152	15321	36120	20943
76458	83619	70064	09722	85300	20900	43304	60031	09015	00909	14964
76805	92706	64040	04029	00900	24985	00000	60020	07822	00900	21902
76762	01819	70040	XXX29	00900	24961	00912	30000	XXX18	00900	17903
76723	51611	70021	06424	00050	20958	00205	60020	07917	00000	15959
76122	02720	98000	XXX21	08900	12XXX					
76685	218XX	44020	08127	00981	10959	30000	40450	03712	30001	09901
76662	00000	62060	84120	00000	XX961					
76658	21806	85020	12829	00X01	11951					
76654	42710	70020	07925	00906	19962					
76727	10000	88020	17337	11X00	XX990					
76556	83201	75032	09126	00008	14962	01800	75020	10311	00000	08900
76151	83110	66022	17916	84700	14957	83109	60022	16613	847XX	12903
76458	73212	70030	08323	14379	14978					
76632	60443	05819	52501	13951	67604	63604	60051	09813	00X04	07903
76903	02708	10040	03931	00900	22966	93602	25022	06524	9X0XX	22907
76848	20315	60040	XXX26	12408	089XX	80000	80041	XXX16	00520	139XX
76840	03602	70041	09532	00000	22967	10202	60042	13129	10610	20914

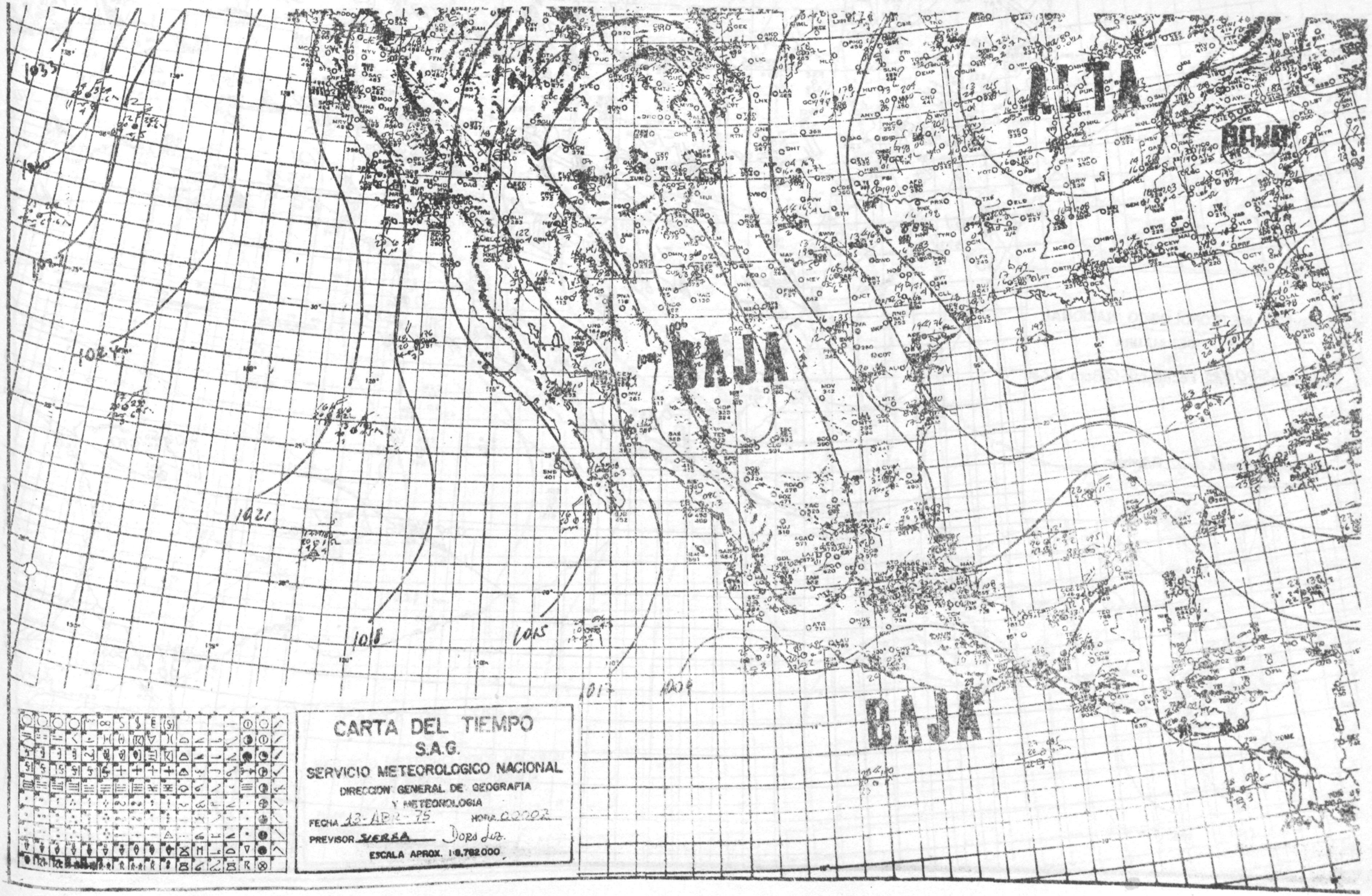
ALTA
BAJA
BAJA
BAJA
1033
1024
1021
1018
1015
1017
1009
CARTA DEL TIEMPO
S.A.G.
SERVICIO METEOROLOGICO NACIONAL
DIRECCION GENERAL DE GEOGRAFIA
Y METEOROLOGIA
FECHA 13-ABR-75
HORA 00002
PREVISOR SIERRA
Dora Luz.
ESCALA APROX. 1:8.782000

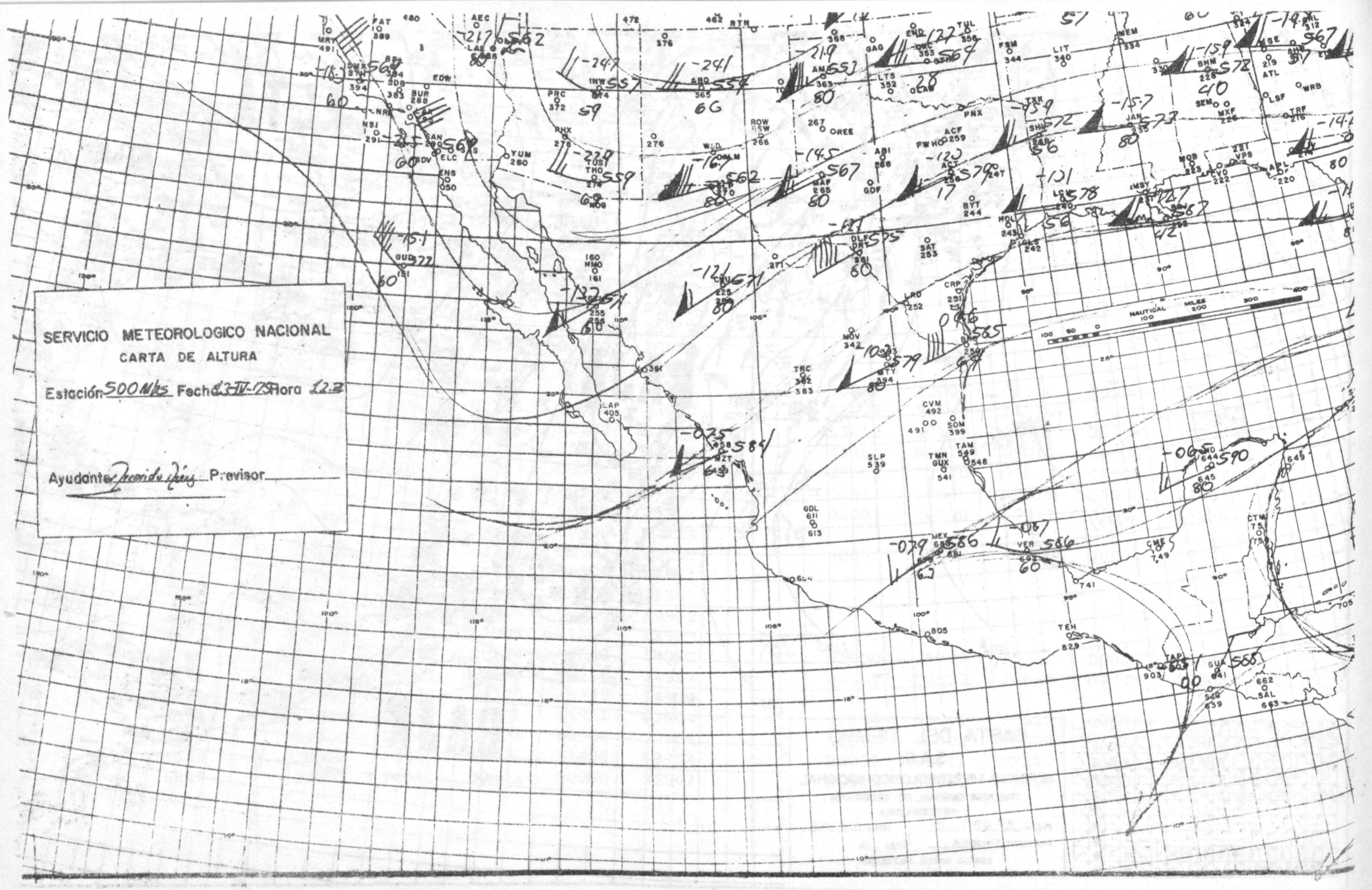
SERVICIO METEOROLOGICO NACIONAL
CARTA DE ALTURA
Estación 500 Mbs Fecha 13-IV-75 Hora 12Z
Ayudante Previsor
NAUTICAL MILES

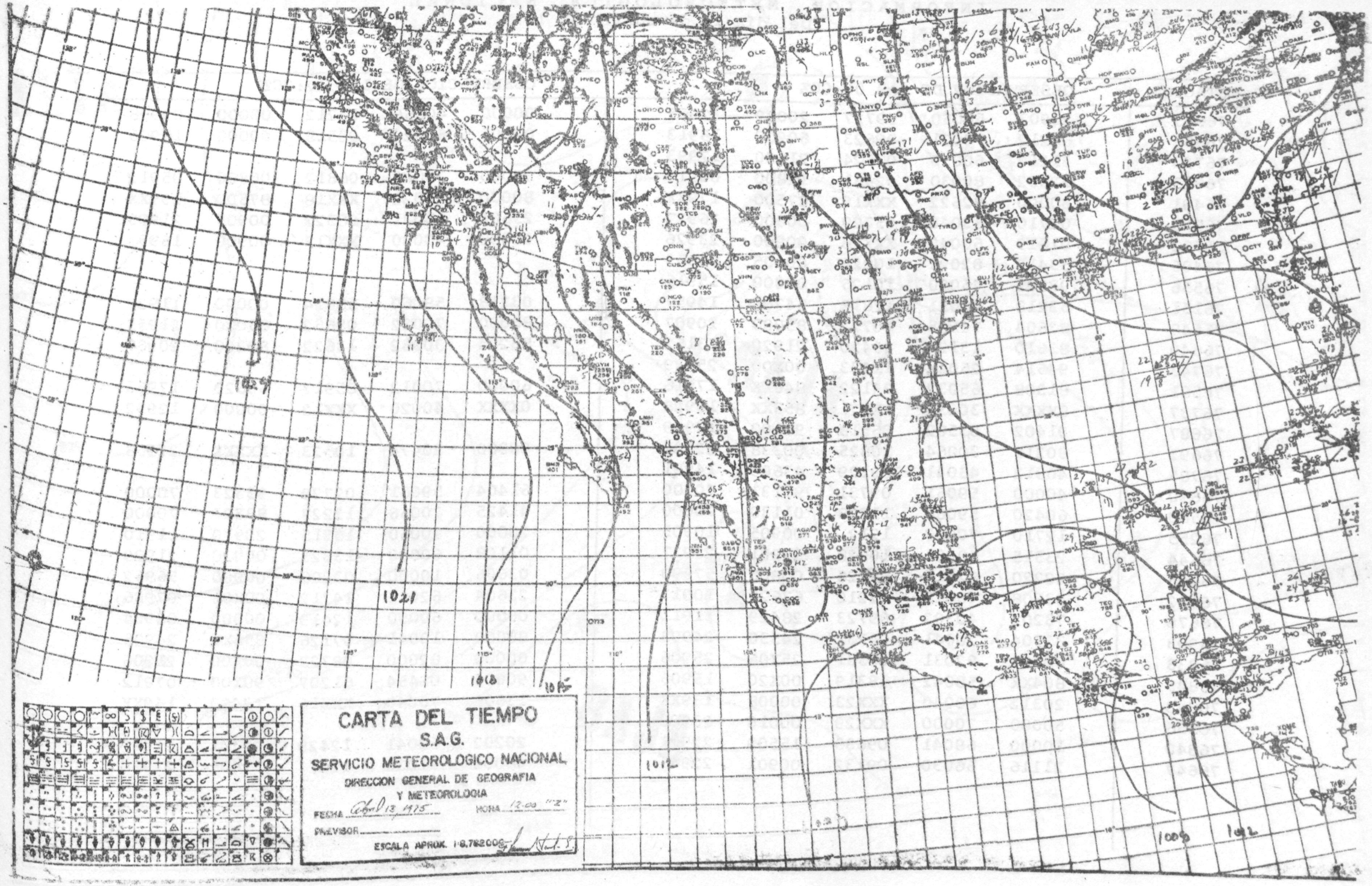
CARTA DEL TIEMPO
S.A.G.
SERVICIO METEOROLOGICO NACIONAL
DIRECCION GENERAL DE GEOGRAFIA
Y METEOROLOGIA
FECHA Febrero 13 1975
HORA 12:00 "Z"
PRONOSTICO
ESCALA APROX. 1:8.782.000
1021
1018
1015
1012
1009
1012

INFORMACION METEOROLOGICA NACIONAL
Del día 13 de abril de 1975.

ESTACION	OBSERVACION DE LAS 00:00Z					OBSERVACION DE LAS 12:00Z				
76685	20903	50050	99727	20089	12965	00000	40060	04212	00000	09908
76458	63212	70021	09623	60930	16913	02305	60020	08518	00000	16906
76723	21210	60030	07624	21500	17993					
76613	22902	80030	02431	12800	04919	00000	70000	06812	00900	05912
76491	80000	32622	XXX19	87500	179XX	80000	34022	XXX18	87500	199XX
76805	02710	63040	05729	00900	26927	23604	60021	08322	00905	21905
76762	01619	60040	XXX28	00900	23926	00000	40000	XXX17	00900	16953
76405	33412	82021	10826	00905	06953					
76556	03202	75020	10125	00000	15915					
76151	53218	70011	17618	54700	14957	03218	58060	18614	00000	11920
76548	83604	70505	10722	85000	20907	80000	70022	09632	85000	21955;
76640	83610	13124	45420	21920	73152	83204	30062	13622	80220	20967
76743	94514	2504X	11233	00X00	25939					
76581	81308	65032	84122	846XX	17916	60000	70012	85917	65620	17963
76737	8XXXX	30032	XXX21	853XX	18928	0XXXX	40020	XXX12	00000	12952
76687	91402	03502	06518	90100	17929					
76692	80216	30064	10825	00338	22937	90000	20474	10523	XXXXX	22958
76785	40912	43041	09129	43600	14991					
76690	40000	59061	09731	91131	70000	61404	59061	02729	93323	70000
76580	60420	59064	11228	01130	70000	41425	70066	13227	83323	70000
76255	12710	70060	1212	00905	10905	20000	70060	13515	20970	11910
76644	23515	60021	10028	20901	23937	01108	60000	13323	00900	21929
76225	22220	82010	98726	00905	57990	03606	10000	03208	00900	56962
76632	83608	40813	12210	67620	10917	23604	62061	14712	00X01	07906
76679	73202	40302	09723	28429	11911	00000	60000	12419	00900	08904
76903	32504	30041	04731	24530	24908	80000	10041	07126	856XX	24905
76833	61802	82031	06531	25X05	25906	00000	82000	08727	00X00	21906
76845	804XX	58042	58319	00X20	15906	90000	01454	61207	90X00	07912
76848	20312	60040	XXX23	00008	139XX	13606	70040	XXX16	12400	149XX
76856	50000	70000	XXX29	00010	23900					
76840	10000	68041	09633	15500	22901	20202	60041	12429	20701	21957
76647	21116	66030	09132	00901	22941	40000	71030	12020	32401	22930

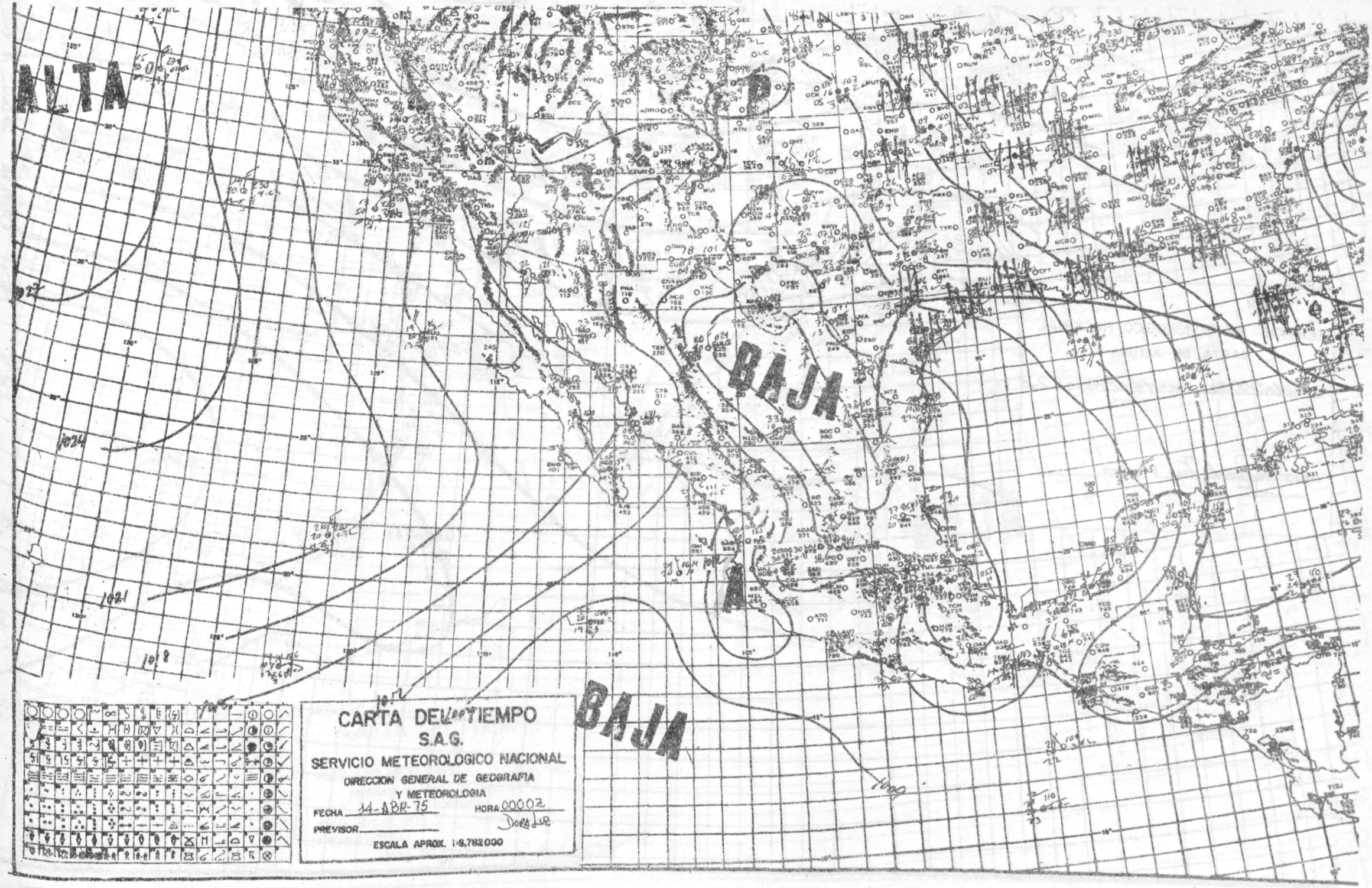
ALTA
BAJA
BAJA
CARTA DEL TIEMPO
S.A.G.
SERVICIO METEOROLOGICO NACIONAL
DIRECCION GENERAL DE GEOGRAFIA
Y METEOROLOGIA
FECHA 14-ABR-75
HORA 00002
PREVISOR
ESCALA APROX. 1:8,782000

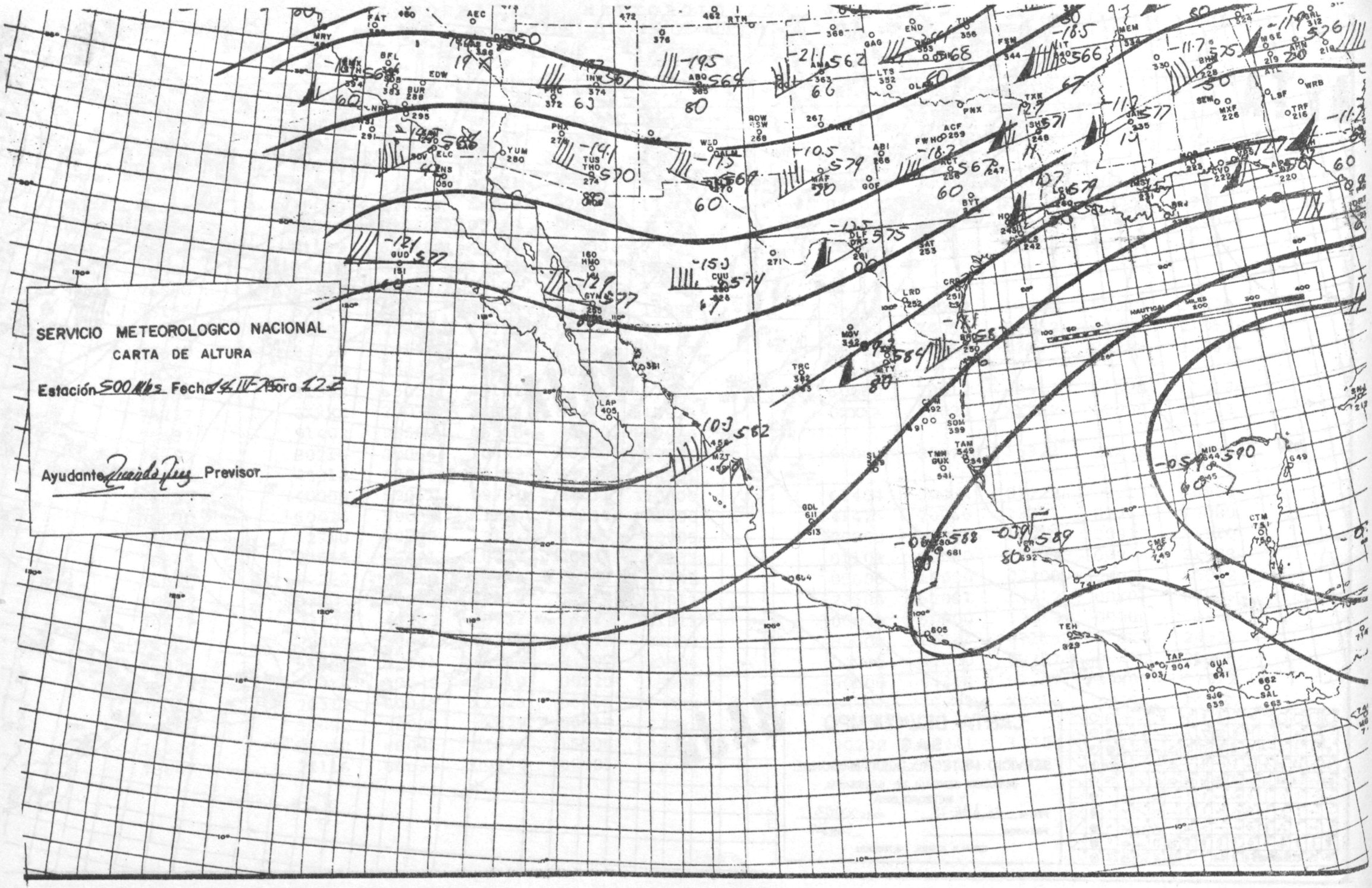
SERVICIO METEOROLOGICO NACIONAL
CARTA DE ALTURA
Estación 500 Mbs Fecha 14 IV 75 Hora 12 Z
Ayudante Previsor

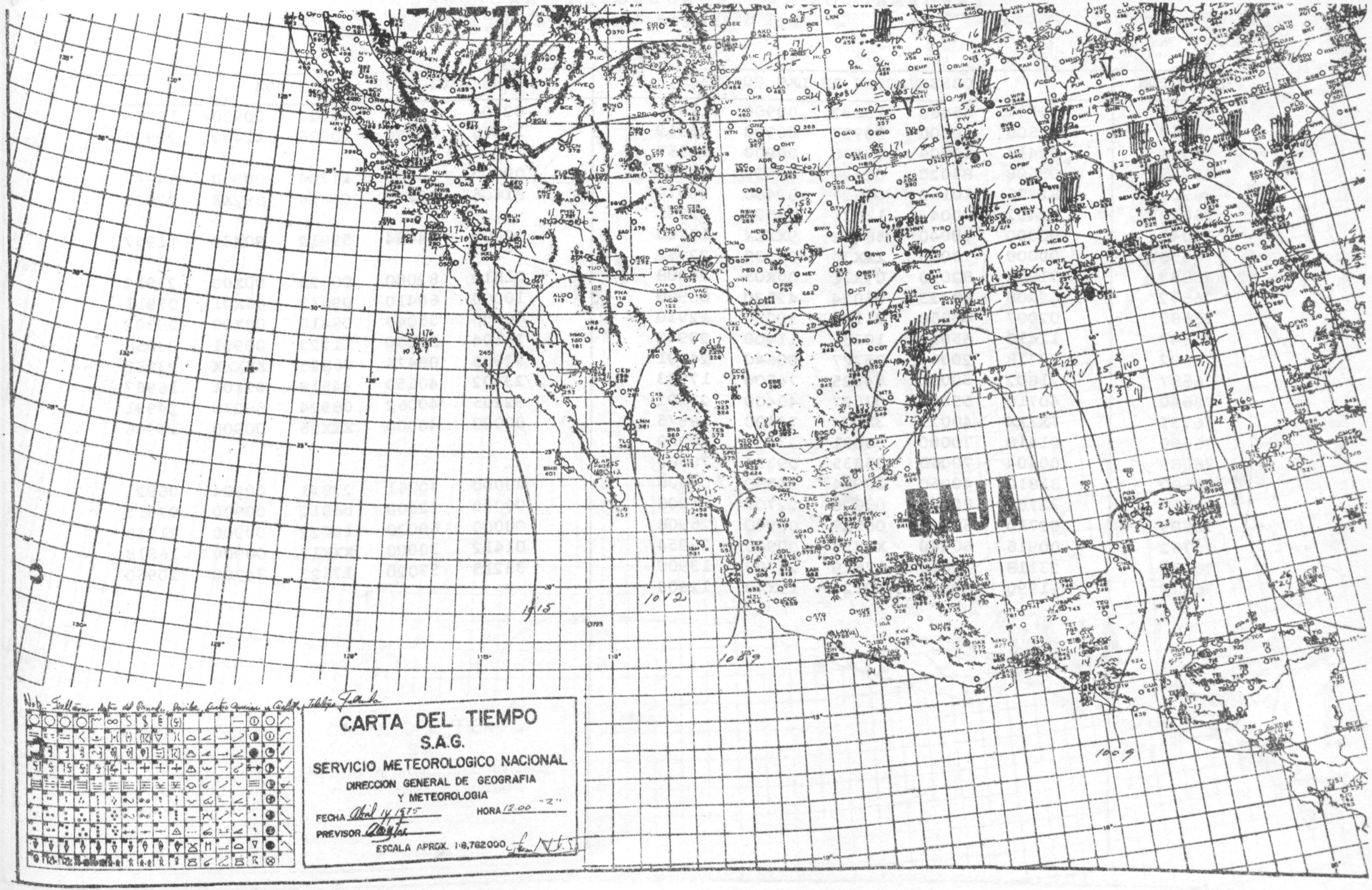
CARTA DEL TIEMPO
S.A.G.
SERVICIO METEOROLOGICO NACIONAL
DIRECCION GENERAL DE GEOGRAFIA
Y METEOROLOGIA
FECHA Abril 14 1975
HORA 12.00 "Z"
PREVISOR
ESCALA APROX. 1:8,782000
BAJA

INFORMACION METEOROLOGICA NACIONAL.
Del día 14 de abril de 1975.

ESTACION	OBSERVACION DE LAS 00:00Z					OBSERVACION DE LAS 12:00Z				
76255	02712	65060	13622	00900	11916	02704	70060	13220	00900	10913
76750	01608	60000	09927	00900	23919	11416	60020	10026	11400	22955
76644	01413	50000	09336	00900	13957					
76225	03608	84020	02420	00900	53932	00000	10000	11704	00900	54943
76903	82206	10159	06527	89400	24919	81406	20232	09624	892XX	22926
76840	81402	70042	11731	65520	31921					
76845	90000	50040	58622	9XXXX	15703	90000	04434	59912	90X00	11957
76856	00000	70000	XXX30	00000	22953					
76833	31802	82020	07331	00X05	24908	01812	82000	09628	00X00	23912
76632	62208	58323	05024	42520	05960	10000	60410	09613	00X01	07911
76685	02007	60050	01127	50000	12910	00000	35040	05410	00X00	09902
76647	11418	65010	10331	11400	20912	21104	58030	11223	00901	23958
76692	20718	20064	05727	00640	24991	92008	08474	06825	XXXXX	23987
76687	71802	30061	04025	74500	17973	23402	40650	94519	00X01	16967
76640	40710	65061	07527	40400	23992	82205	40062	08924	80270	24991
76737	7XXXX	40022	3XX24	74400	19976	00000	40000	XXX25	00900	15966
76690	01410	70000	00031	33331	70000					
76689	00404	70060	05335	09333	70000					
76680	31810	40060	18924	35500	04906	40000	40061	23811	00904	06921
76613	32704	80030	03020	22700	04908	00000	72000	08012	00900	07913
76805	02710	67040	06529	00900	26908	00000	60020	10022	00900	21918
76762	00916	60040	XXX28	00900	23954	01412	30000	XXX17	00900	16918
76151	23118	70020	17619	24700	13900	33215	57020	17623	34700	10960
76679	11990	60061	10124	11X40	12903					

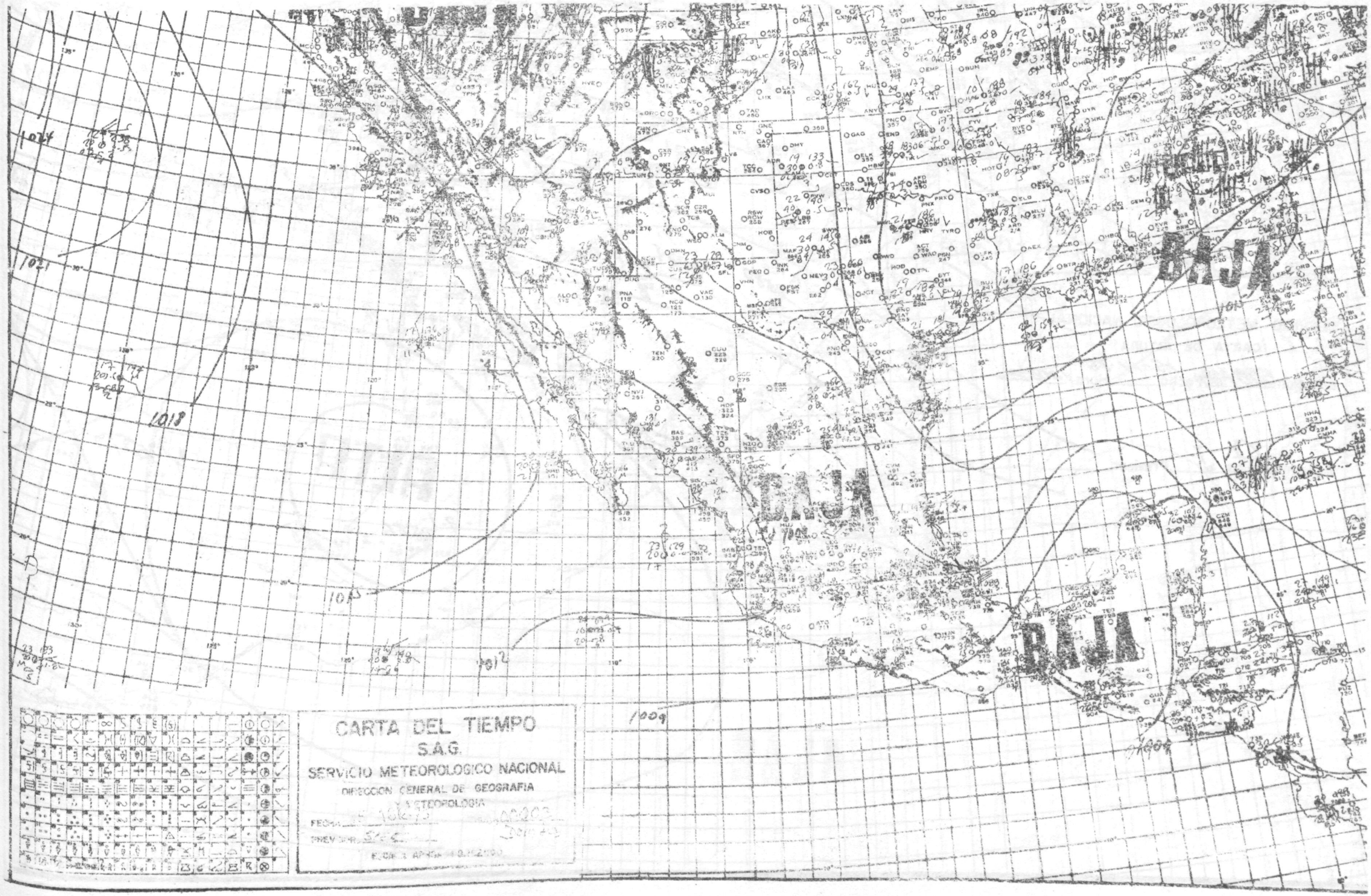
CARTA DEL TIEMPO
S.A.G.
SERVICIO METEOROLOGICO NACIONAL
DIRECCION GENERAL DE GEOGRAFIA
Y METEOROLOGIA
BAJA
BAJA
BAJA
1014
1021
1018
1015
1012
1009

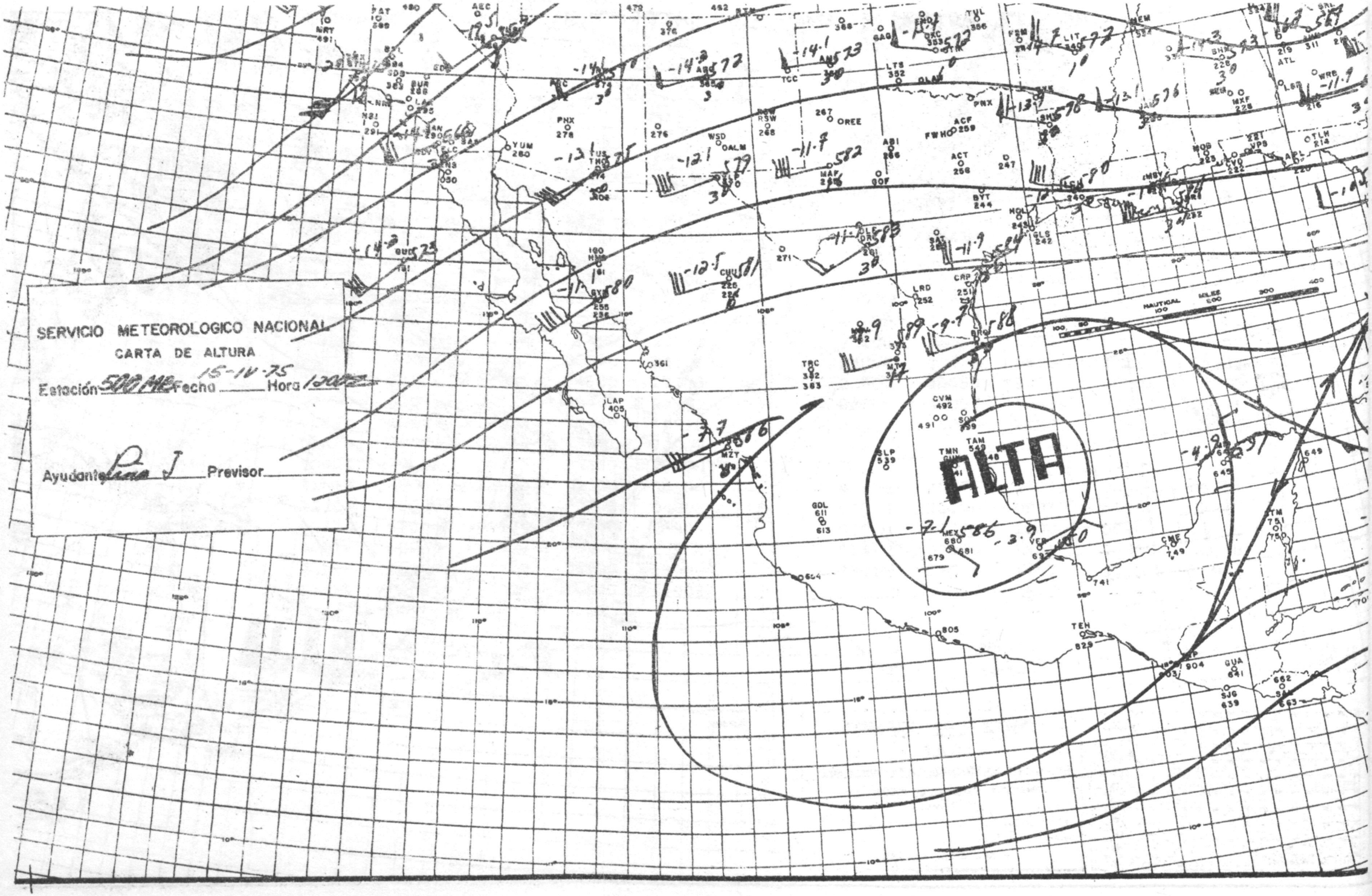
SERVICIO METEOROLOGICO NACIONAL
CARTA DE ALTURA
Estación 500 MB Fecha 15-IV-75 Hora 1200Z
Ayudante Previsor
ALTA

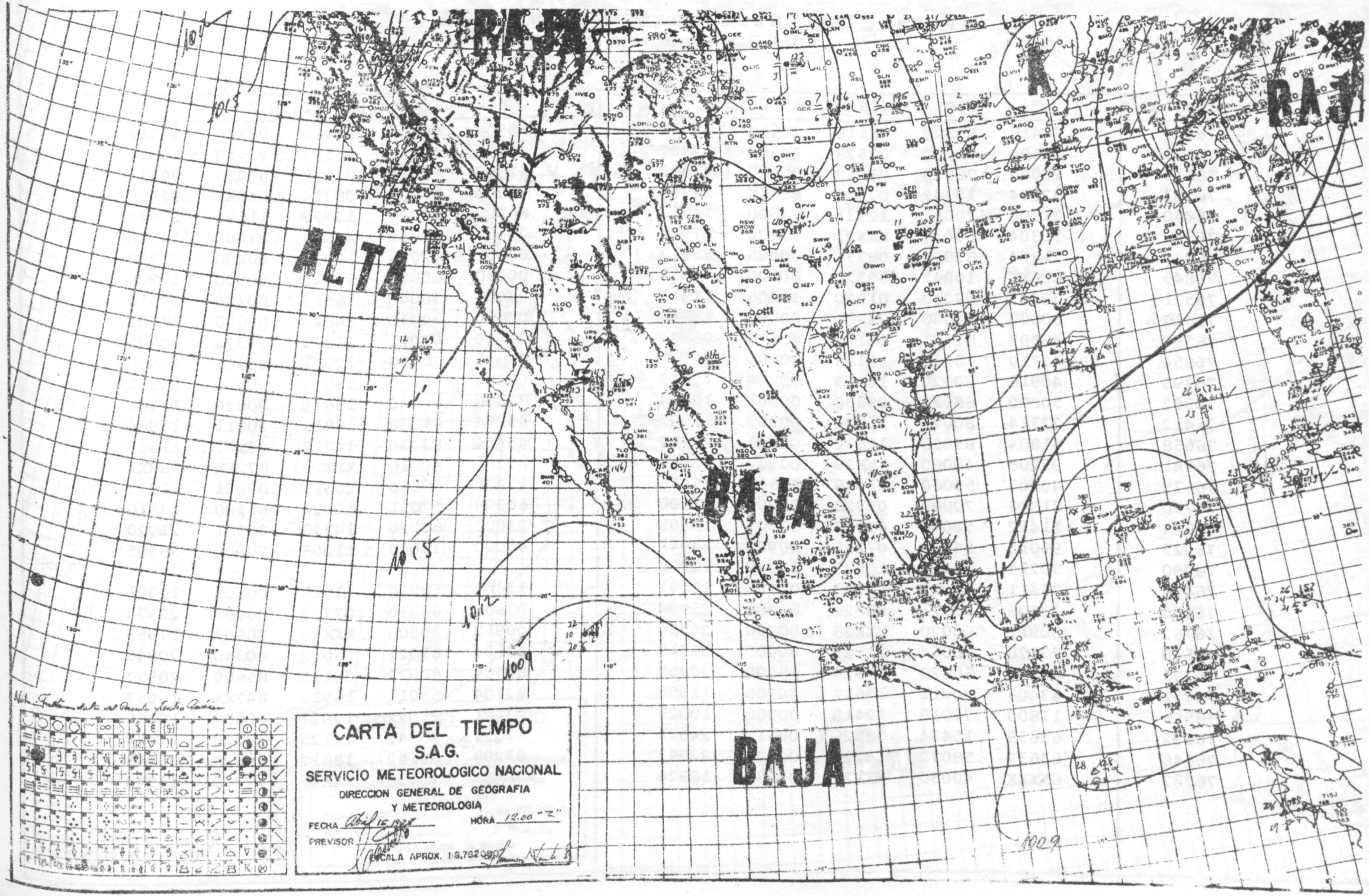
ALTA
BAJA
BAJA
CARTA DEL TIEMPO
S.A.G.
SERVICIO METEOROLOGICO NACIONAL
DIRECCION GENERAL DE GEOGRAFIA
Y METEOROLOGIA
FECHA
HORA 12.00 "Z"
PREVISOR
ESCALA APROX. 1:6.702.000

INFORMACION METEOROLOGICA NACIONAL.

Del día 15 de abril de 1975

ESTACION	OBSERVACION DE LAS 00:00Z					OBSERVACION DE LAS 12:00 Z				
76632	70416	59323	11118	22664	12930	50908	62061	15012	00X04	07916
76685	21804	60050	02628	24500	17957	40000	40450	06513	25510	10910
76613	20000	70020	07012	00930	07962	42902	72071	02930	00906	04951
76903	82604	10042	07330	856XX	22908	90000	15022	08324	9X0XX	22954
76840	21600	70041	12931	22500	24912	60103	60021	13929	11608	21970
76848	30304	60040	XXX22	22420	179XX	23408	60040	XXX14	22400	139XX
76833	21804	82020	08731	00X05	25913	03608	82000	10027	00X00	21908
76845	836XX	10041	59120	00X20	14905	00000	60000	61112	00900	10906
76571	32202	47010	01920	30X06	11913	03601	30040	16512	00X00	09910
76662	00000	63040	84430	00000	XX918	00000	30040	84810	00000	XX903
76390	43607	82031	16125	40620	08942	00000	62021	21912	20324	10925
76654	42710	70021	11125	00906	21906	43604	70020	12321	00906	16960
76393	40916	70020	16328	00904	12943	00000	30030	18017	00900	15931
76382	50000	65022	09330	00901	10954	30000	60030	13619	30820	12961
76412	22314	80020	15732	00905	11905	40204	65030	16816	20811	10964
76658	41804	85020	12532	00X01	11902	40404	83030	14718	25X01	11955
76741	93208	40060	XXX29	00907	269XX	83204	40616	XXX26	872XX	259XX
76679	40203	50060	11326	42600	05910	23201	60060	15313	00901	11913
76750	01806	70000	09928	00900	23900	60308	57051	12924	65500	23910
76644	11412	50040	09937	00901	15905	21602	60020	14322	00901	21920
76225	99010	84000	07225	00900	54941	00000	10000	11205	00900	58905
76490	50215	50021	10530	02829	70000					
76458	73411	70032	11223	00906	17901	13405	58020	11616	00906	12901
76805	32706	65021	06929	00908	25904	03602	60010	07723	00900	22973
76762	00912	60020	XXX28	00900	24954	00912	30000	XXX18	00900	17955
76548	73620	70064	11525	00405	21915	43604	65022	16022	40340	20946
76723	80810	60022	07924	85600	20959	80504	60032	08122	85600	20957
76151	43408	70011	17617	44700	11900	82104	55011	16913	847XX	10957
76556	11800	75010	12412	00008	10925	83201	75022	12927	00007	12966
76692	63639	15434	08826	00612	24931	83621	20142	14725	47320	23944
76640	63632	58072	14725	00320	22943	83208	30152	18822	66320	20946
76737	6XXXX	40030	XXX26	22530	18926	3XXXX	25030	XXX16	32000	14944

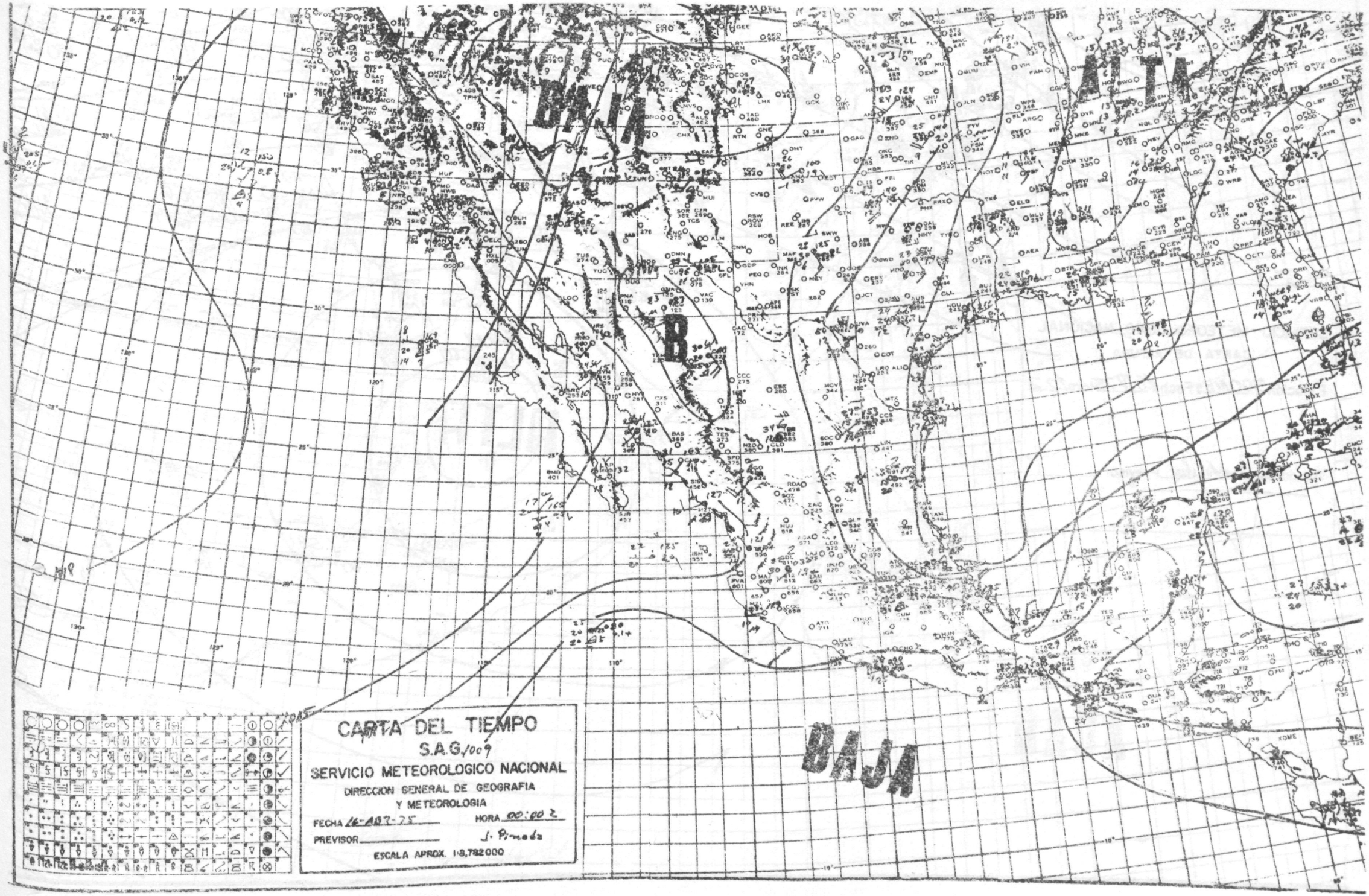
BAJA
ALTA
B
BAJA
CARTA DEL TIEMPO
S.A.G./009
SERVICIO METEOROLOGICO NACIONAL
DIRECCION GENERAL DE GEOGRAFIA
Y METEOROLOGIA
FECHA 16-ABR-75
HORA 00:00 Z
PREVISOR
J. Pimodz
ESCALA APROX. 1:8,782000

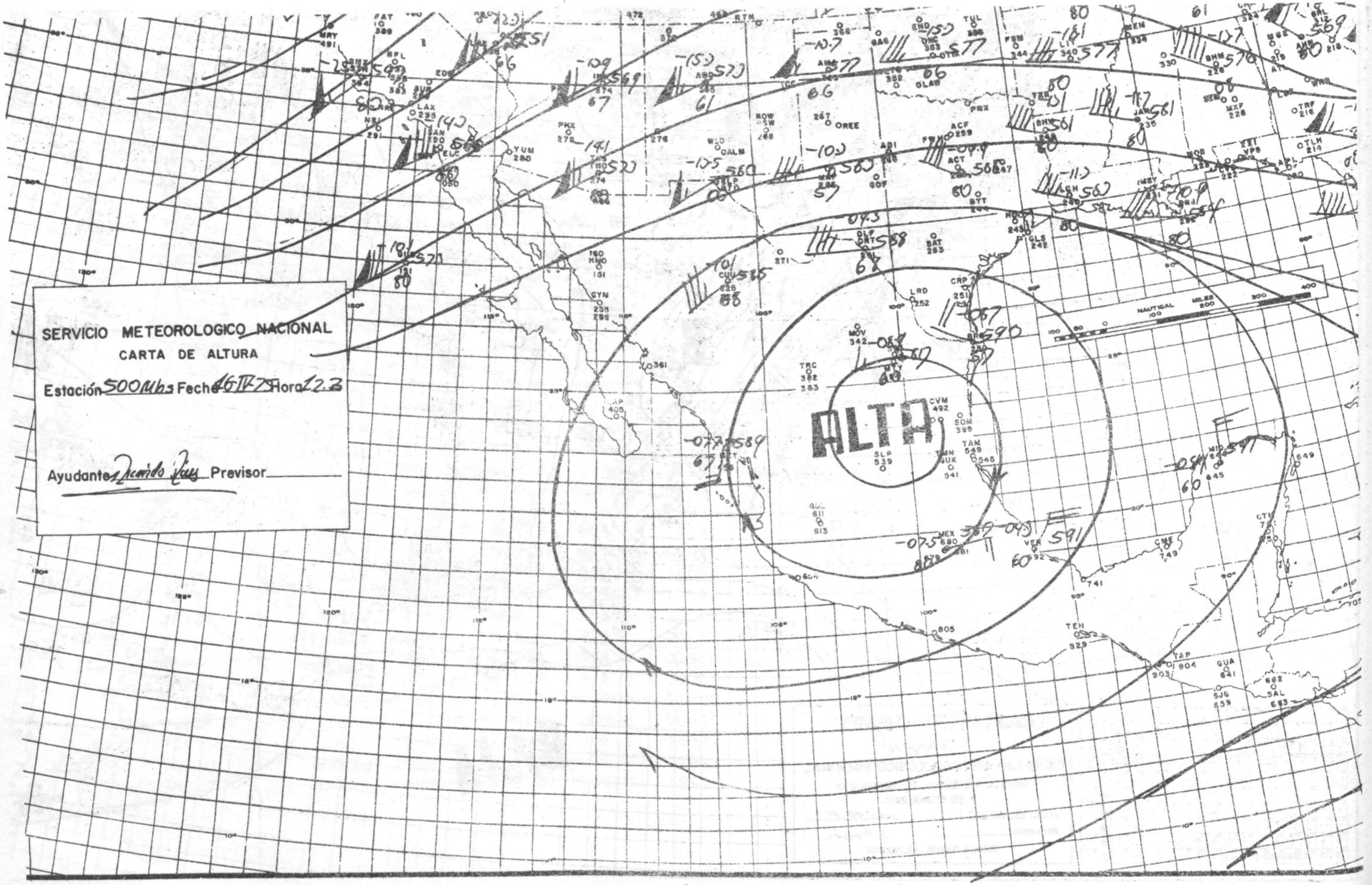
SERVICIO METEOROLOGICO NACIONAL
CARTA DE ALTURA
Estación 500 Mbs Fecha 16-IV-75 Hora 12.3
Ayudante
Previsor
ALTA

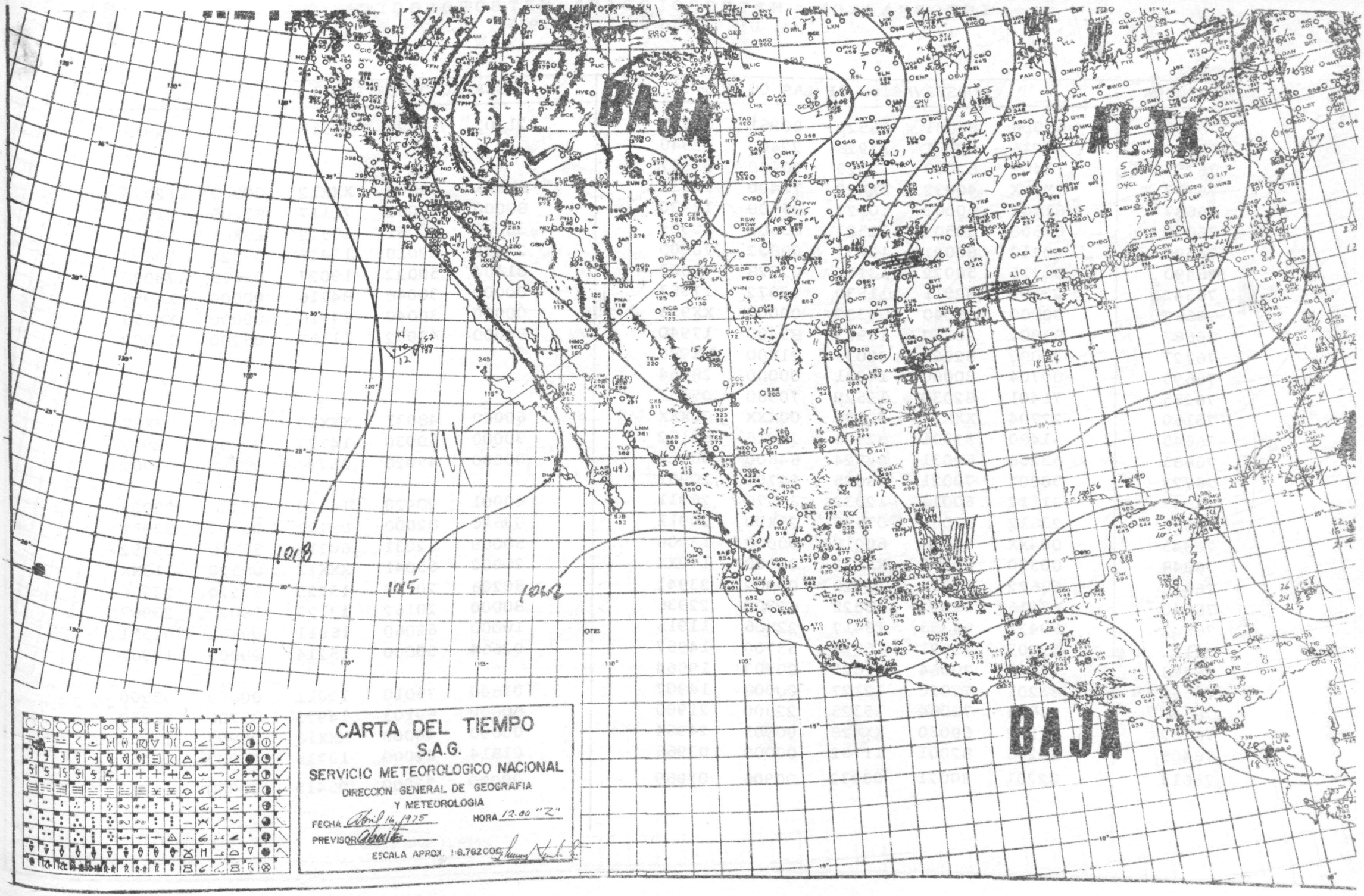
BAJA
ALTA
BAJA
1018
1015
1012
CARTA DEL TIEMPO
S.A.G.
SERVICIO METEOROLOGICO NACIONAL
DIRECCION GENERAL DE GEOGRAFIA
Y METEOROLOGIA
FECHA Abril 16 1975
HORA 12.00 "Z"
PREVISOR
ESCALA APROX. 1:6,762000

INFORMACION METEOROLOGICA METEOROLOGICA.
Del Día 16 de abril de 1975.

ESTACION	OBSERVACION DE LAS 00:00Z					OBSERVACION DE LAS 12:00 Z				
76225	62006	84031	06529	00961	01955	21202	10020	09515	00956	01974
76644	41216	60031	13928	22404	22940					
76255	71401	82030	12529	70980	05957					
76737	7XXXX	40032	XXX22	72400	17932	8XXXX	40002	XXX12	00900	12976
76687	81402	30061	10522	85500	13930	80000	40052	71117	85200	15902
76679	63609	50501	12523	63600	10909	30000	40061	15512	25X01	10901
76690	40210	80021	12731	08832	70000	21410	59010	13428	33323	70000
76490	80215	50022	13230	02928	70000	81404	50022	19027	02628	70000
76342	23602	82011	11530	10972	17953	00000	30048	84716	00000	XX956
76662	00000	62040	84332	00000	XX958	00000	30040	84716	00000	XX956
76687	81802	20162	10923	85400	17940	80000	40052	11117	05200	15902
76727	20000	82020	22036	21X00	XX980					
76695	00704	80000	14931	00000	28954					
76255	71401	82030	12529	70980	05957					
76160	22704	XXX32	22600	00XXX	00XXX	60000	48031	XXX19	65750	07XXX
76648	51480	32301	32505	22915	63152	30000	60030	14723	22305	22922
76685	63208	60031	04524	64600	10912	00000	45020	05798	00X00	07902
76723	50807	70021	08025	52700	20901					
76647	31112	60011	12032	30570	20911	40001	20420	14420	47400	20922
76833	23612	82030	07535	25X00	20911	03616	82000	09727	00X00	20951
76845	004XX	56040	60218	00000	13906	50000	62031	60712	55X00	09952
76848	00330	60040	XXX22	00000	149XX	20000	65041	XXX13	00520	119XX
76692	53622	50034	13926	00902	23941	80206	20142	15225	37220	23905
76640	63616	62072	18325	62300	22936	80000	20162	17123	38020	23967
76632	60423	62353	13417	22X06	11915	10000	62060	16311	00X02	02951
76151	52705	70021	16918	53700	14957	02664	60000	15214	00000	12967
76458	23408	70064	11625	00903	19964					
76556	83201	75020	12127	00008	14907	01800	75010	12011	00000	08900
76548	23604	70064	15325	22300	21900	80000	60103	14923	85200	21960
76762	21112	60030	XXX28	00905	24954	00000	40000	XXX16	00900	15951
76405	03206	82001	11732	00000	03966	01814	82000	13715	00000	10953
76613	22201	80021	03032	00906	07969	00000	72000	05415	00900	06913

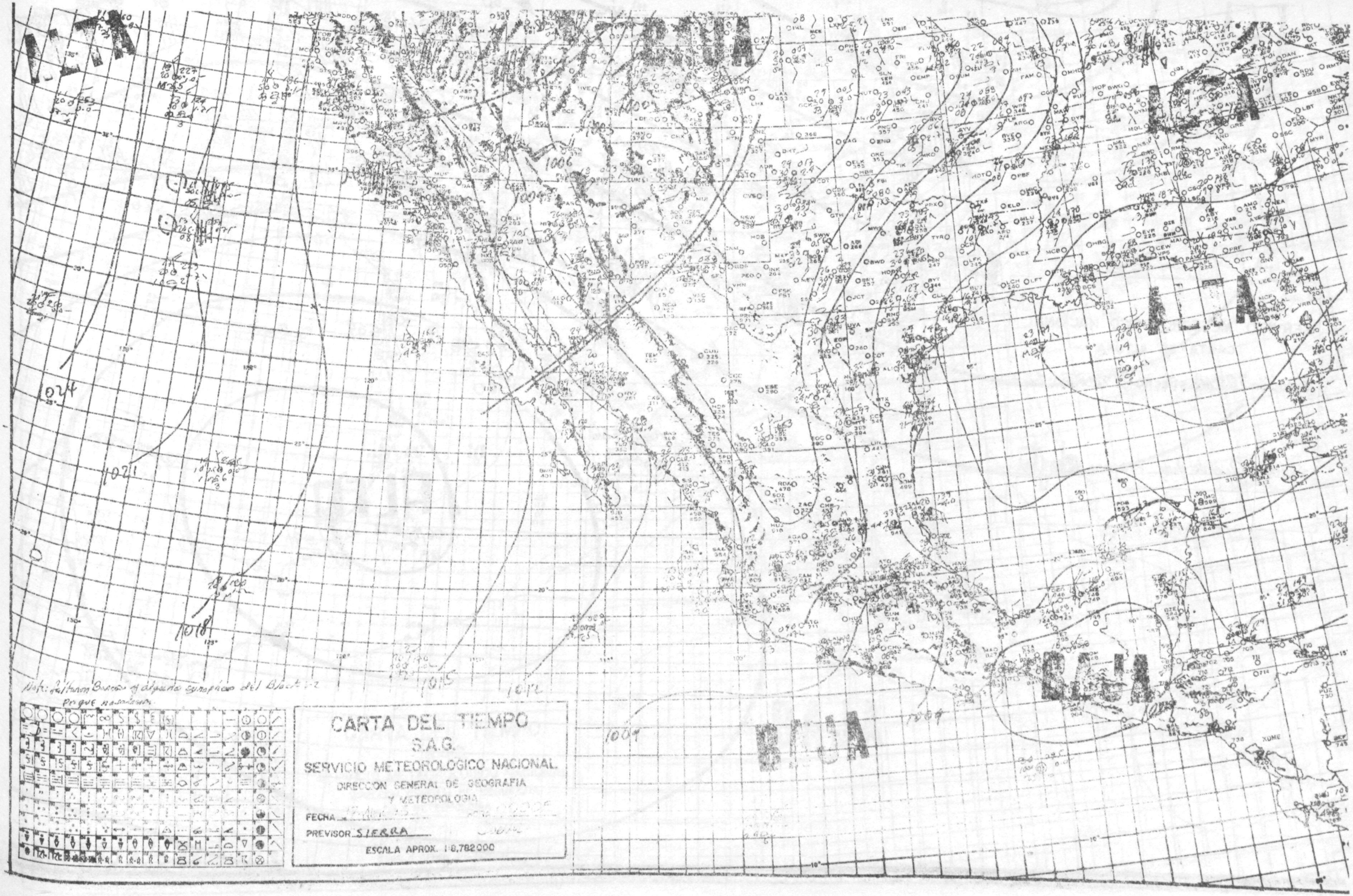
CARTA DEL TIEMPO
S.A.G.
SERVICIO METEOROLOGICO NACIONAL
DIRECCION GENERAL DE GEOGRAFIA
Y METEOROLOGIA
FECHA
PREVISOR SIERRA
ESCALA APROX. 1:8,782000

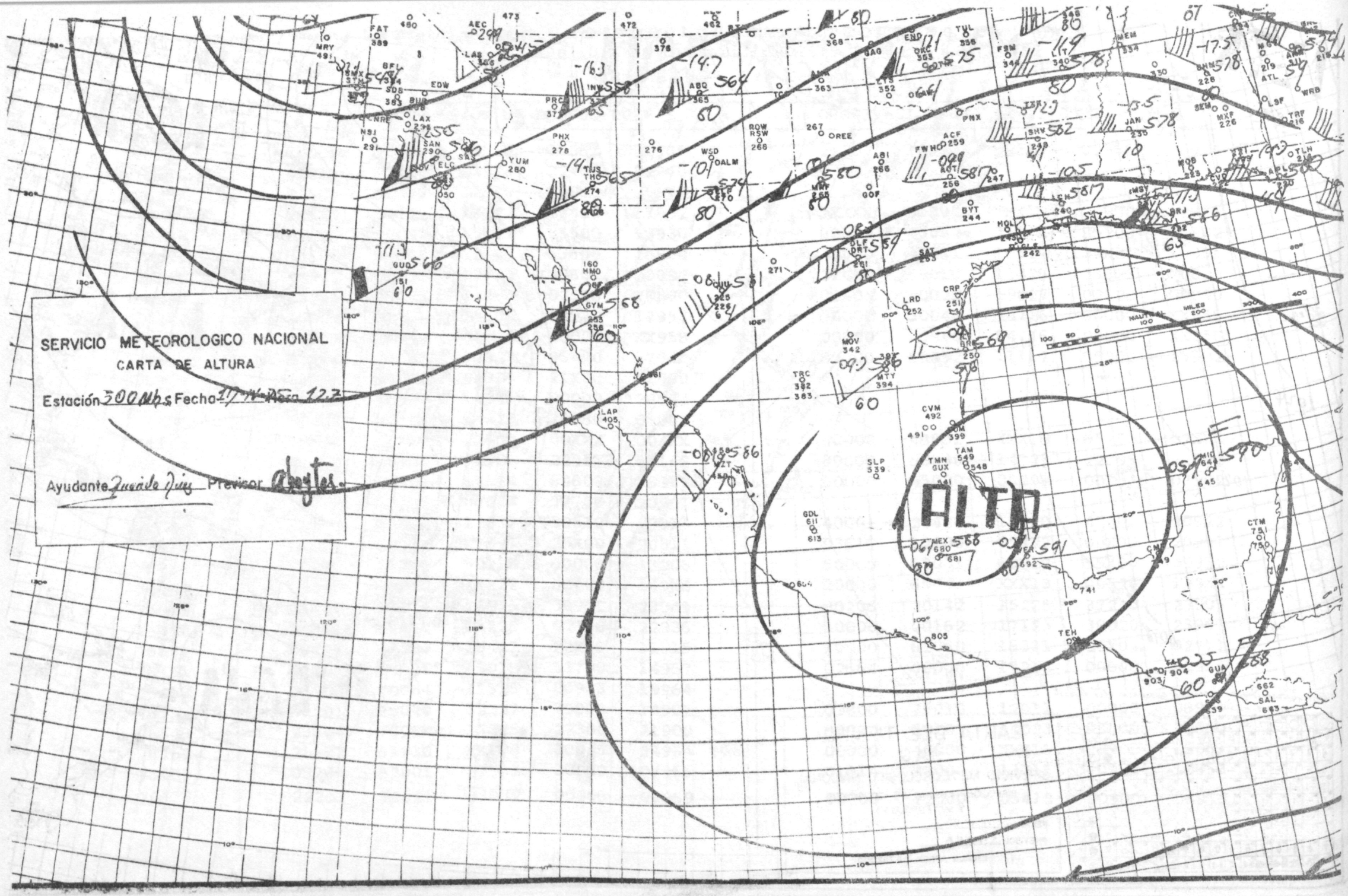
SERVICIO METEOROLOGICO NACIONAL
CARTA DE ALTURA
Estación 500 Mbs Fecha
Ayudante
Previsor
ALTA

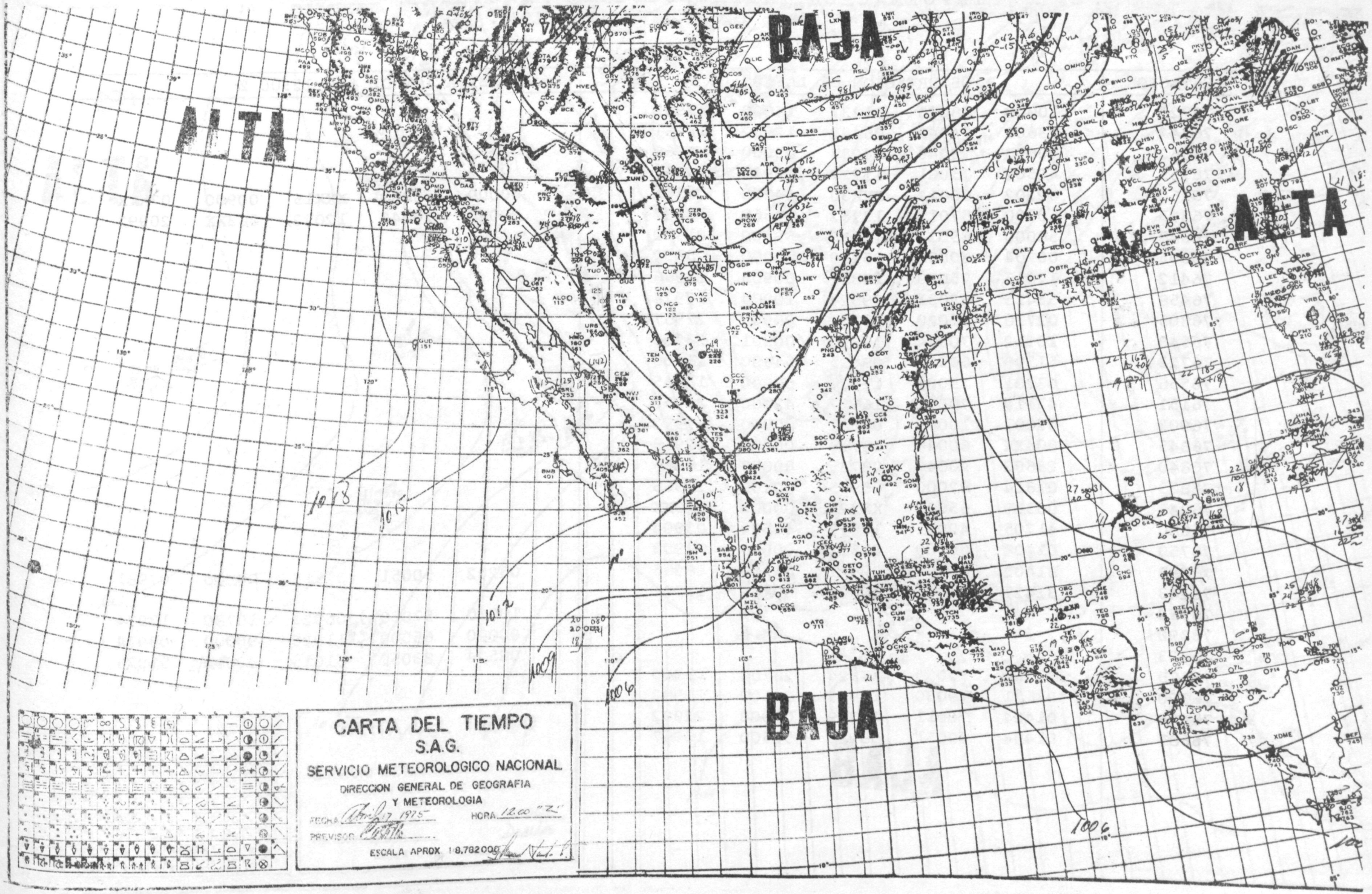
BAJA
ALTA
ALTA
BAJA
CARTA DEL TIEMPO
S.A.G.
SERVICIO METEOROLOGICO NACIONAL
DIRECCION GENERAL DE GEOGRAFIA
Y METEOROLOGIA
FECHA Abril 17 1975
HORA 12.00 "Z"
PREVISOR
ESCALA APROX. 1:8,782000

INFORMACION METEOROLOGICA NACIONAL

Del día 17 de abril de 1975.

ESTACION	OBSERVACION DE LAS 00:00 Z					OBSERVACION DE LAS 12:00 Z				
76727	10000	88020	21337	1X000	XX990					
76342	23602	74042	06432	12502	17991					
76662	00000	73040	84233	00000	XX966					
76255	42502	75061	11227	30939	12962					
76160	62202	60012	XXX30	44720	08XXX	00000	58000	XXX15	00900	07XXX
76393	60000	57012	13762	62660	18987	80000	20042	12022	863XX	20992
76648	50000	65032	15328	53500	21910					
76695	00704	80000	15130	00000	25902					
76412	12016	75020	14831	00905	13966					
76458	53413	62031	09524	10984	19974					
76805	02710	65020	05229	00900	27967					
76548	10912	70064	10826	00301	23900					
76723	51309	60021	08025	54600	27900					
76556	03201	75002	11227	00000	12965					
76151	43110	70011	16617	42700	14953					
76903	02002	10040	05531	00900	22952					
76845	004XX	60040	58718	00000	12958					
76840	23602	70041	08735	00070	15966					
76833	01814	82000	05935	00X00	20966					
76848	00329	65040	XXX21	00000	129XX					
76680	41705	40061	18927	43500	03904					
76750	01408	60000	11529	00900	24903					
76687	81402	40051	09821	85300	18966	03202	50051	07517	00X00	07981
76243	81427	75022	10328	00X06	16991					
76382						10000	57030	08921	10780	13974
76390						00000	65000	11220	90000	09934
76423						02504	83050	61015	00000	51976
76675	20208	70000	XXX24	28700	11960					
76390	23621	79030	12929	24600	11922					
76499	01404	70011	11229	00900	22992					
76687	51404	40051	08925	52500	13967					

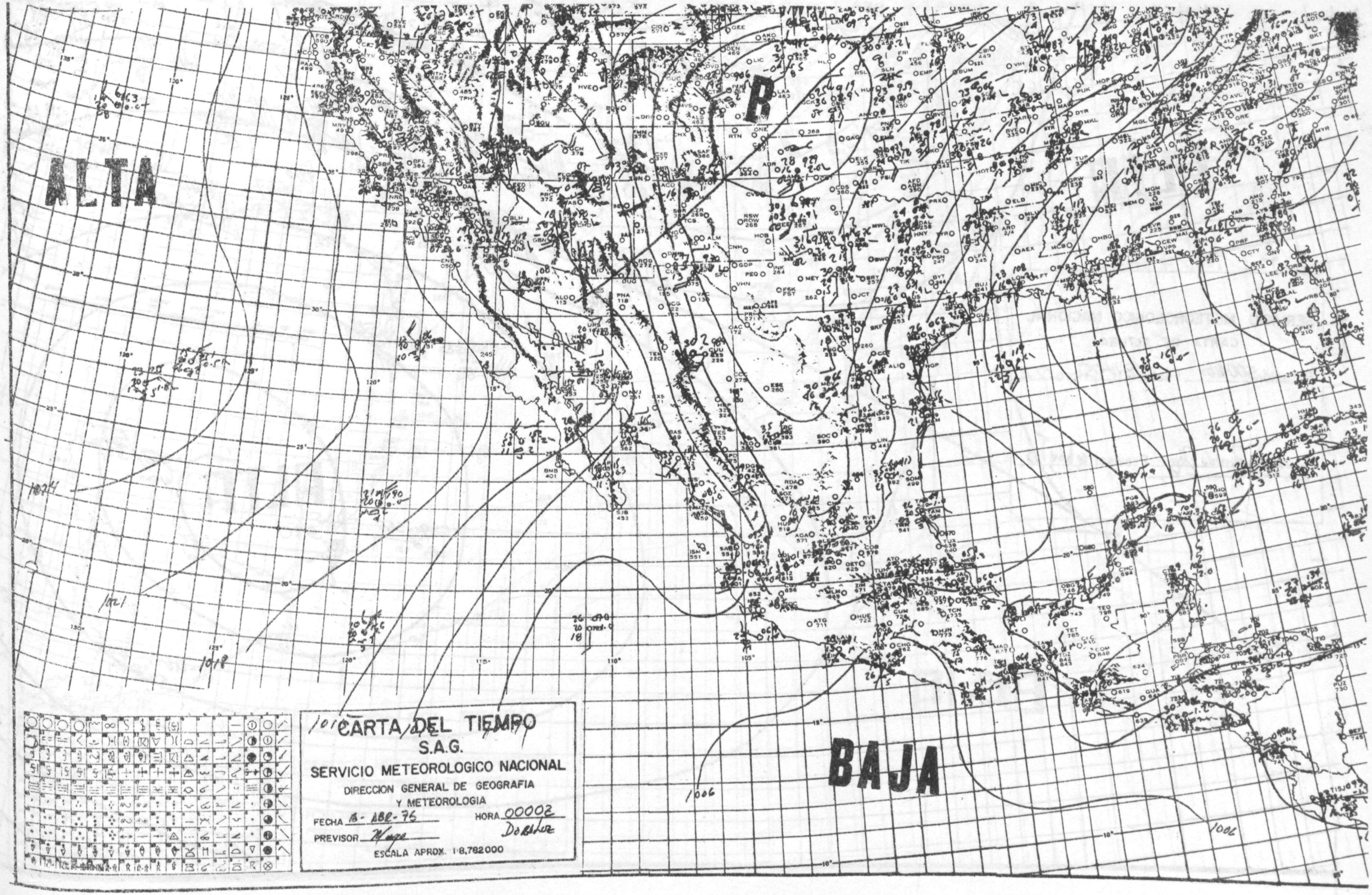
ALTA
BAJA
CARTA DEL TIEMPO
S.A.G.
SERVICIO METEOROLOGICO NACIONAL
DIRECCION GENERAL DE GEOGRAFIA
Y METEOROLOGIA
FECHA 18-ABR-75
HORA 00002
PREVISOR
ESCALA APROX. 1:8,782000

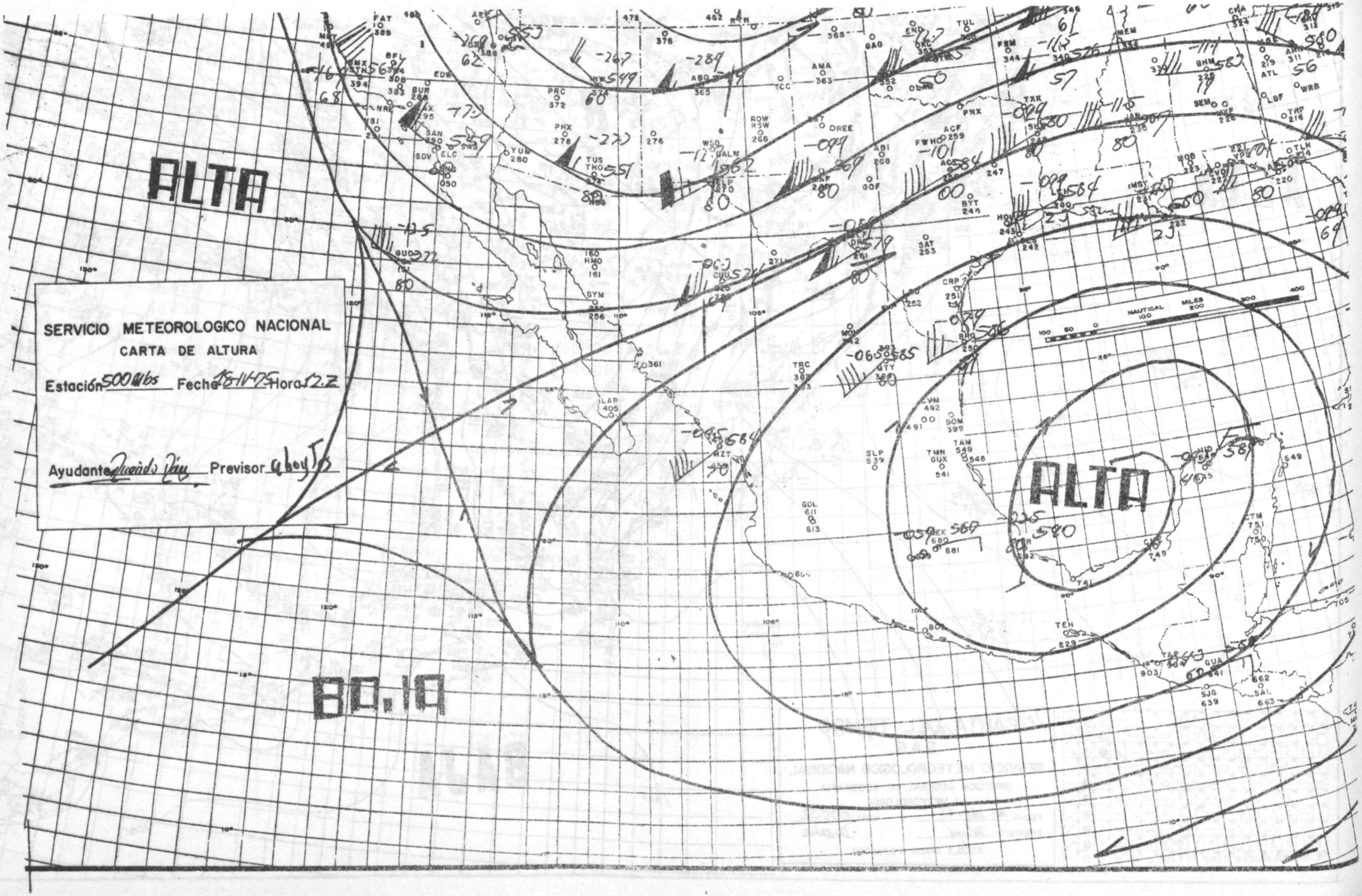
SERVICIO METEOROLOGICO NACIONAL
CARTA DE ALTURA
Estación 500 Mbs Fecha 16-IV-75 Hora 12 Z
Ayudante
Previsor
ALTA
ALTA
80.19

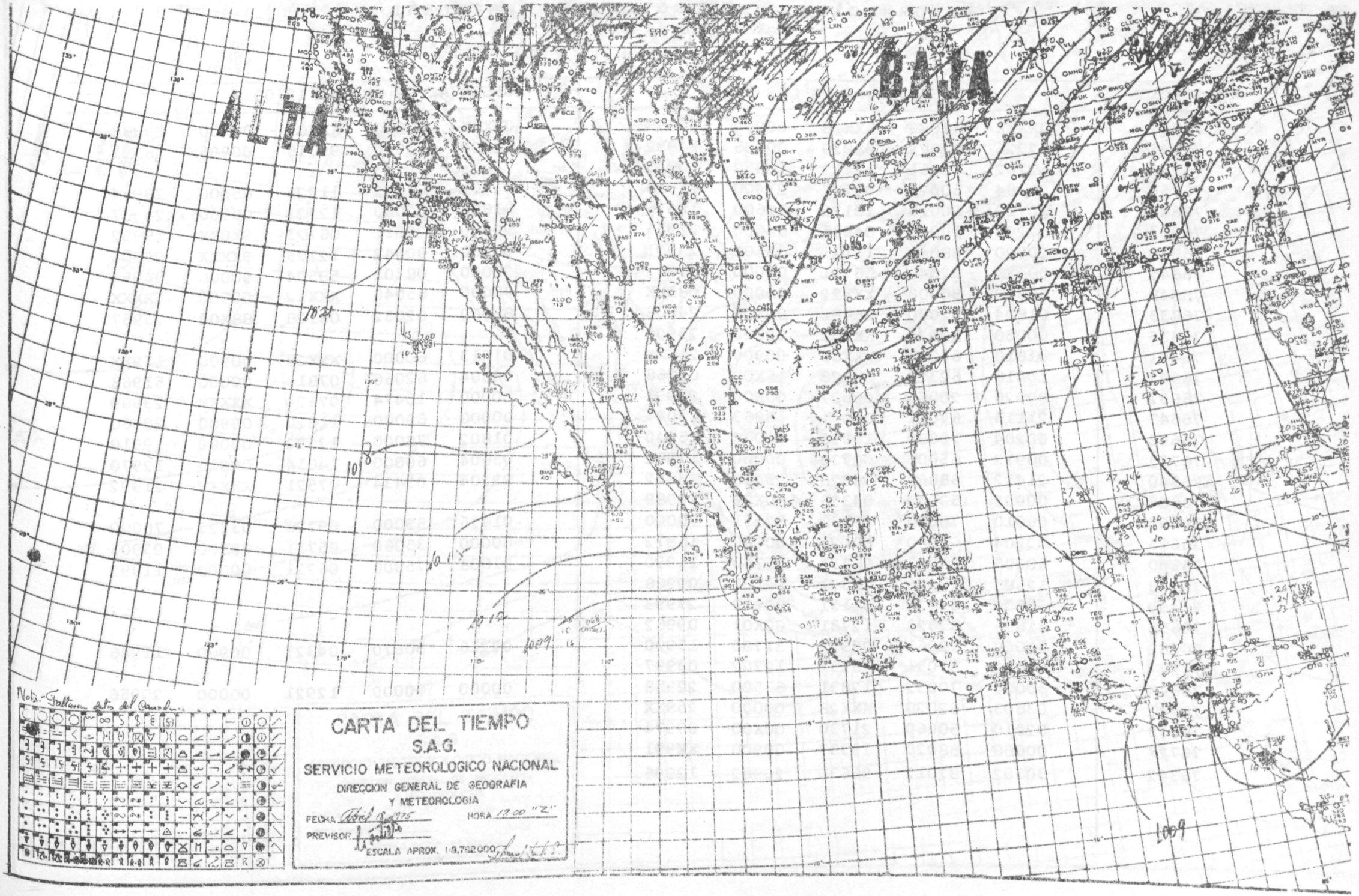
ALTA
BAJA
1021
1018
1015
1012
1009
1009
CARTA DEL TIEMPO
S.A.G.
SERVICIO METEOROLOGICO NACIONAL
DIRECCION GENERAL DE GEOGRAFIA
Y METEOROLOGIA
FECHA
HORA 12.00 "Z"
PREVISOR
ESCALA APROX. 1:9,762,000

INFORMACION METEOROLOGICA NACIONAL

Del día 18 de Abril de 1975.

ESTACION	OBSERVACION DE LAS 00:00 Z					OBSERVACION DE LAS 12:00 Z				
76737	0XXXX	30040	XXX28	00900	16988	0XXXX	40000	XXX09	00900	09988
76225	52226	82071	98929	00906	54992	12009	15000	99216	00906	58991
76255	62702	70061	12523	10932	10913					
76750	21104	60020	09727	21400	21968	61008	61052	11226	65400	23964
76644	10710	60010	10129	12600	19976	01606	60000	12321	00900	20967
76903	62208	10042	04931	64600	22955	90000	20011	06723	9X0XX	19952
76840	20000	68041	10131	25500	23901	90000	30042	12125	9XXXX	23901
76845	004XX	62040	56721	00000	09962	90000	08400	59504	90000	04954
76848	00322	80000	XXX22	00000	089XX	00000	65040	XXX12	00900	5XXXX
76833	01804	82000	06431	00X00	24906	80000	82032	08128	88X00	23957
76856	00000	60020	XXX31	00000	23900					
76491	01810	65000	XXX35	00900	219XX	01313	60000	XXX28	00900	159XX
76632	10416	62323	05823	15X00	05966	03604	62060	07814	00000	51968
76692	00920	20064	06027	00X00	23991	90000	10474	07624	XXXXX	23989
76647	21114	65011	00901	18963	63077	00000	60000	11620	00900	20960
76695	00204	70000	10028	00000	25940	01802	78000	12322	00000	19910
76775	00912	65000	08730	00000	17982	03604	60000	14014	00000	12970
76640	21412	65060	08328	25400	23992	92204	05434	07521	XXXXX	21992
76687	00902	50050	04326	00X00	14989					
76690	00910	70000	09530	02231	70000	01425	59000	09728	03323	70000
76685	02204	60060	00129	00000	16972	00000	35060	05711	00X00	03906
76390	60000	64031	06531	25740	11990	01808	75000	06221	00000	11992
76573	12508	70020	18331	12700	09968					
76499	00000	65020	04131	00900	23993					
76658	31806	83021	12731	00X01	09962					
76382	30000	50061	00937	31700	15990	02216	50070	04327	00900	11986
76577	21612	57051	06131	12702	03997					
76648	60000	70032	12831	63500	22958	00000	70000	12921	00000	20956
76741	03603	62020	XXX28	00000	259XX					
76573	02010	60060	21730	00X00	09974					
76727	00000	88020	19337	00900	XX991					
76342	30502	82012	96630	20962	12996					

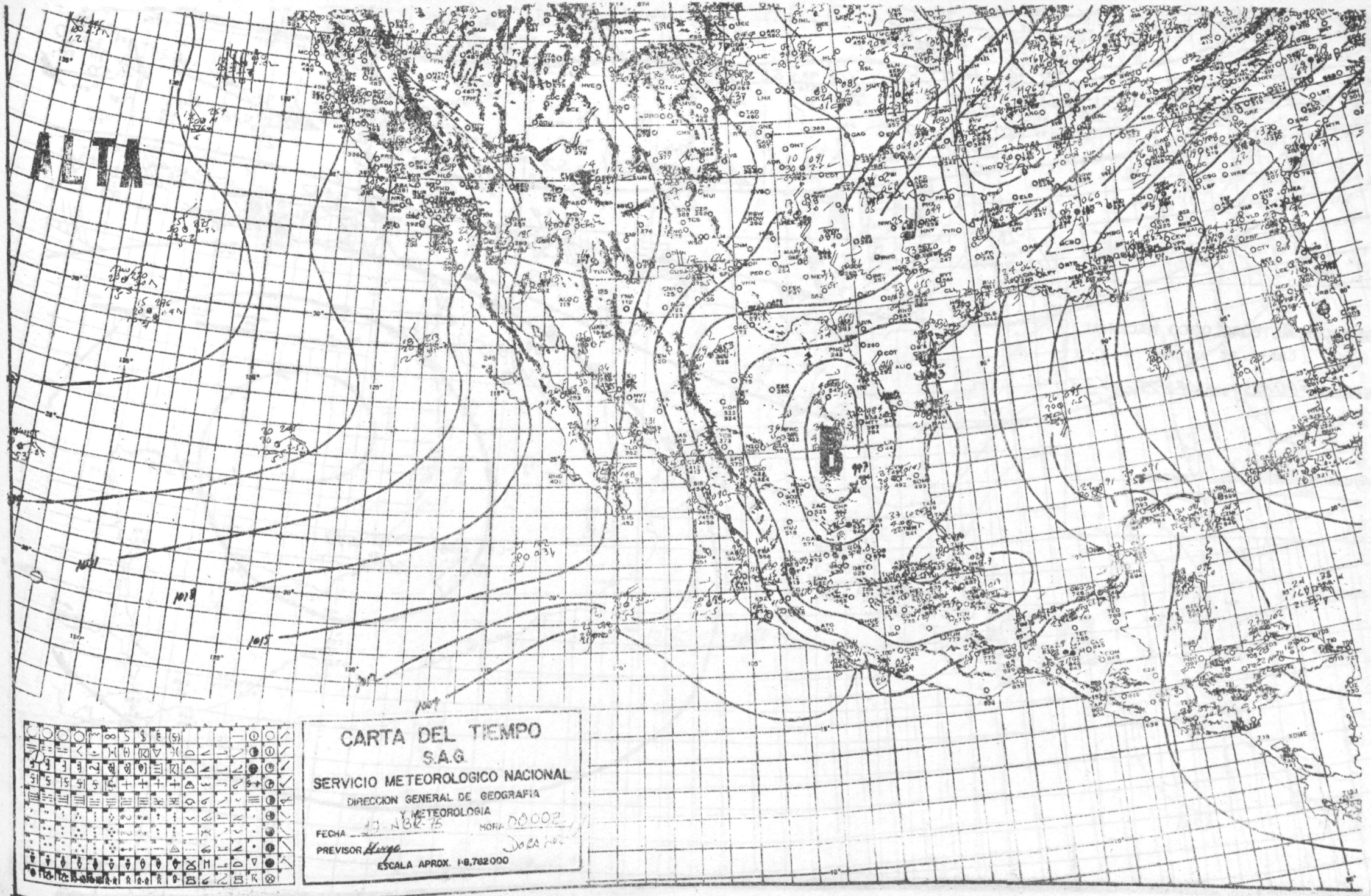
ALTA
B
1011
1013
1015
CARTA DEL TIEMPO
S.A.G.
SERVICIO METEOROLOGICO NACIONAL
DIRECCION GENERAL DE GEOGRAFIA
Y METEOROLOGIA
FECHA 19 NOV 75
HORA 00 00Z
PREVISOR
ESCALA APROX. 1:8,782 000

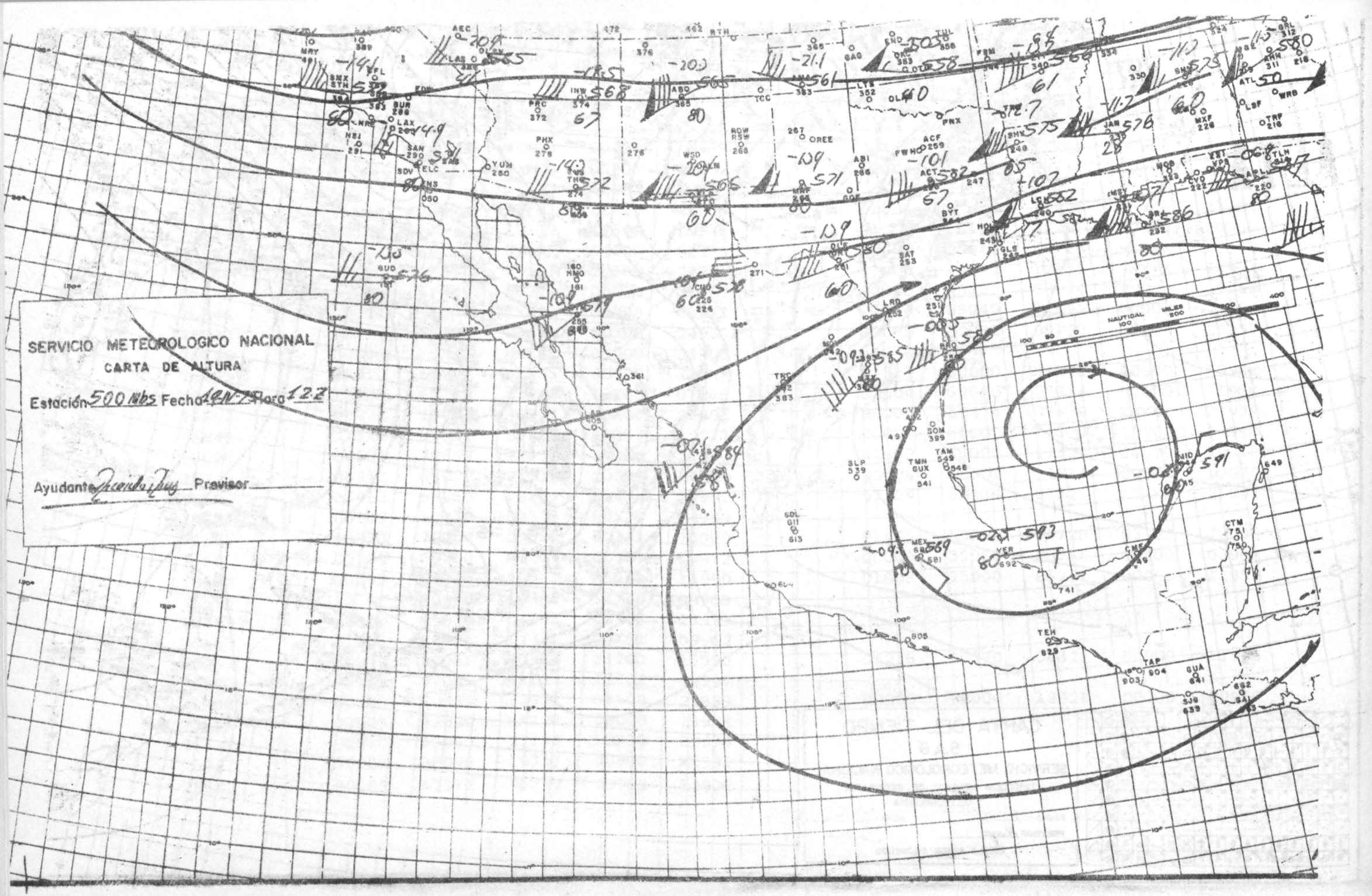
SERVICIO METEOROLOGICO NACIONAL
CARTA DE ALTURA
Estación 500 Mbs Fecha 19-IV-75 Hora 12 Z
Ayudante Provisor
NAUTICAL MILES

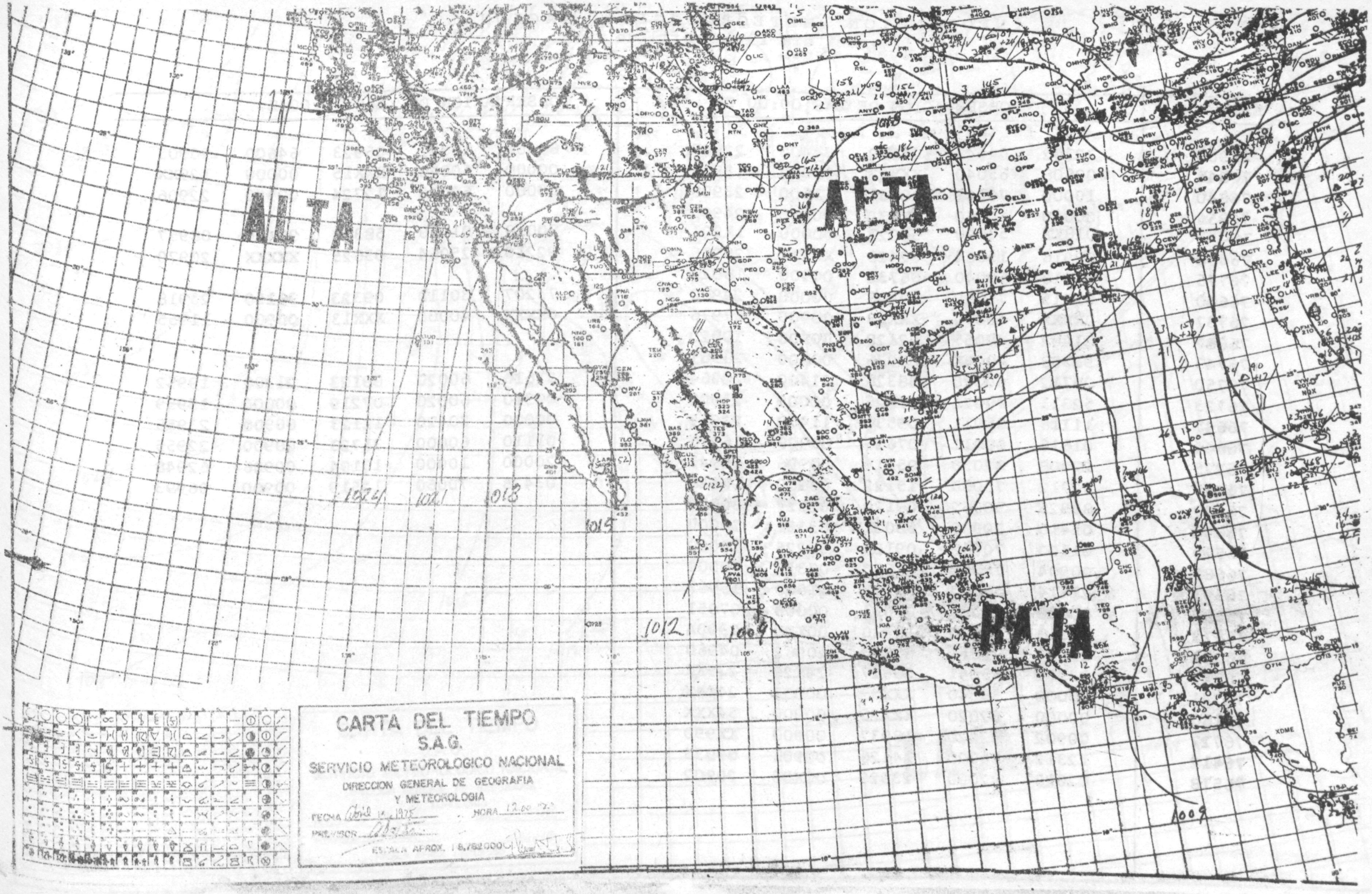
ALTA
ALTA
BAJA
CARTA DEL TIEMPO
S.A.G.
SERVICIO METEOROLOGICO NACIONAL
DIRECCION GENERAL DE GEOGRAFIA
Y METEOROLOGIA
FECHA
HORA
PREVISOR
ESCALA APROX. 1:8,782,000

INFORMACION METEOROLOGICA NACIONAL
Del día 19 de abril de 1975

ESTACION	OBSERVACION DE LAS 00:00 Z					OBSERVACION DE LAS 12:00 Z				
76903	72702	04045	05628	74400	22907	60406	10042	06923	64600	20903
76848	00308	65040	XXX23	00000	129XX	00000	60040	XXX15	00000	129XX
76840	10000	70041	10931	11500	23908	00000	60040	12724	00900	22906
76856	00000	60060	XXX30	00000	24905					
76845	018XX	50040	56921	00000	11901	90000	01450	58308	90X00	08957
76692	90916	15064	02428	XXXXX	25986	92210	25064	05625	XXXXX	20970
76775	01710	60040	06730	00900	18920					
76640	01415	75050	04128	00000	24990	73207	30110	09323	36150	23918
76737	0XXXX	40060	XXX29	00900	17976	0XXXX	40000	XXX13	00900	11955
76687	01402	40055	02128	00X00	10920					
76743	92308	4004X	05936	00X00	28961					
76750	20712	60020	08326	21400	22964	21616	60020	09123	21300	19952
76723	52311	70021	07825	00009	21908	00910	60020	07219	00000	15959
76647	11118	65011	09530	11400	22959	00000	30420	11123	00900	23955
76644	01616	60011	07635	00908	16975	01110	60000	31723	00900	22955
76225	20408	82030	05319	00906	61941	20000	10000	13104	00906	62948
76255	02712	75060	15122	00900	10928	03428	70060	12519	00900	06993
76490	80925	50062	09129	02827	80000					
76690	01410	70000	09031	33331	70000					
76580	01120	70060	09129	32226	70000					
76689	00904	70060	08630	08332	70000					
76393	21414	56040	09737	21500	15983					
76390	00000	83000	07034	00000	07951					
76573	02318	60020	18730	00X00	03904					
76342	22203	82011	95640	20962	04960					
75842	33902	65041	08827	24X20	239XX					
76741	00000	56040	XXX32	00000	249XX					
76180	00000	62020	XXX25	00900	54XXX					
76727	00902	82020	18037	00900	XX990					
76412	12312	80020	14126	00901	09035					
76518	02020	82000	23929	00X00	20902					

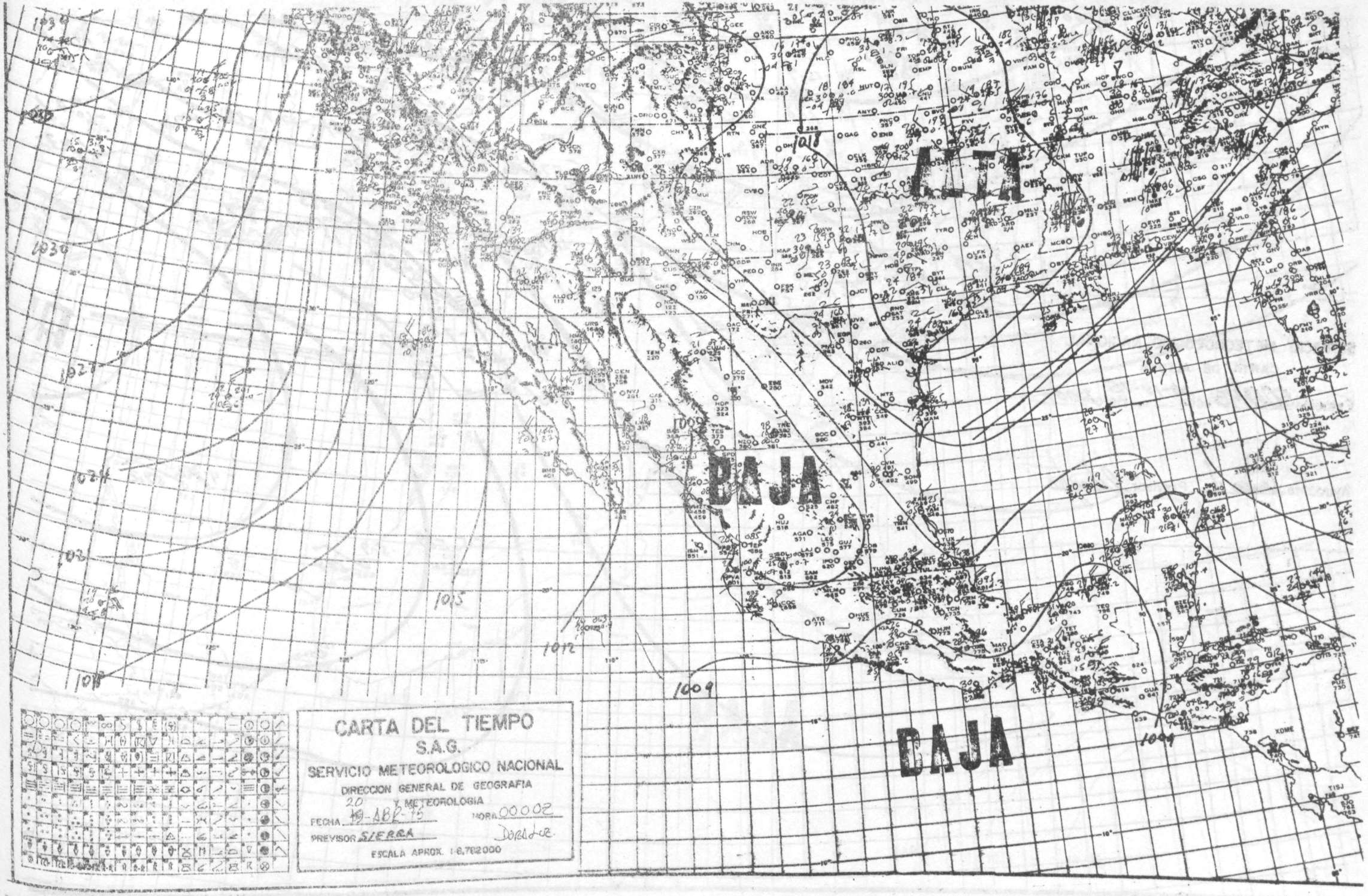
CARTA DEL TIEMPO
S.A.G.
SERVICIO METEOROLOGICO NACIONAL
DIRECCION GENERAL DE GEOGRAFIA
Y METEOROLOGIA
FECHA 20-19-ABR-75
HORA 00002
PREVISOR SIERRA
ESCALA APROX. 1:8,702000
ALTA
BAJA
BAJA
1039
1030
1027
1024
1015
1012
1009
1009

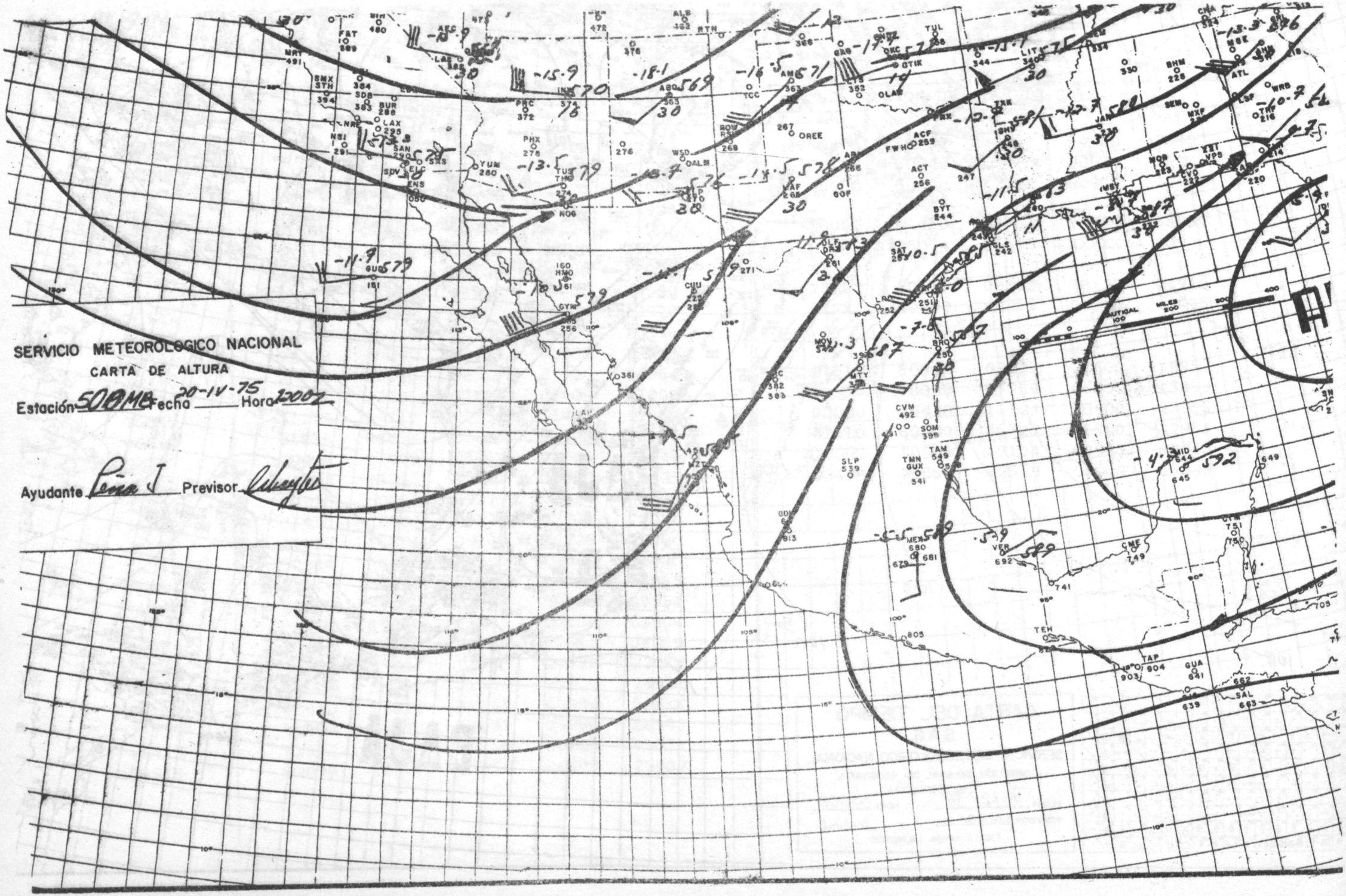
SERVICIO METEOROLOGICO NACIONAL
CARTA DE ALTURA
Estación 500 MB Fecha 20-IV-75 Hora 2200Z
Ayudante Peña J Previsor

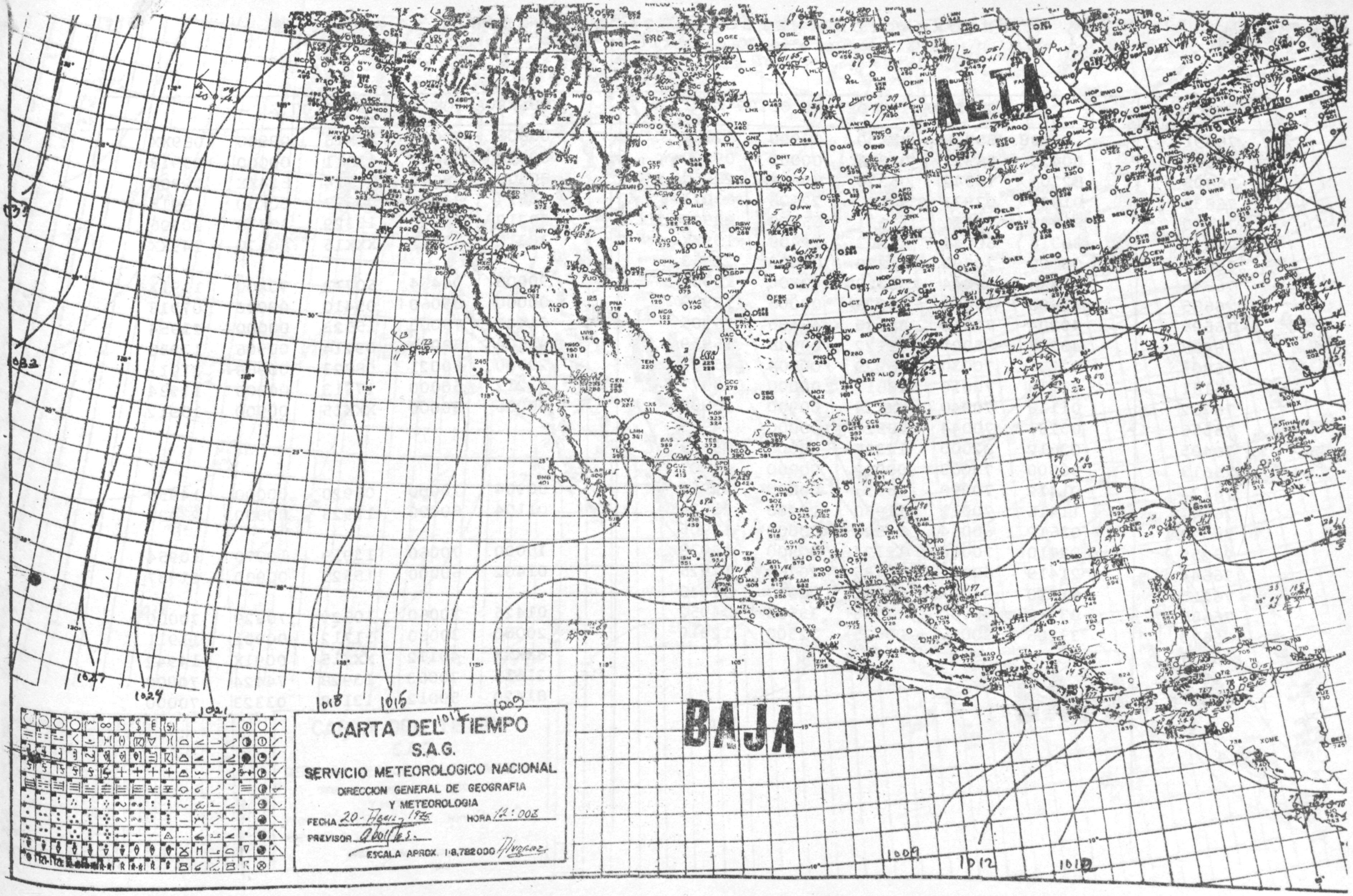
ALTA
BAJA
CARTA DEL TIEMPO
S.A.G.
SERVICIO METEOROLOGICO NACIONAL
DIRECCION GENERAL DE GEOGRAFIA
Y METEOROLOGIA
FECHA 20-Agosto-1975
HORA 12:00Z
PREVISOR
ESCALA APROX. 1:8,782000

INFORMACION METEOROLOGICA NACIONAL
Del día 20 de Abril de 1975

ESTACION	OBSERVACION DE LAS 00:00 Z					OBSERVACION DE LAS 12:00 Z				
76491	03068	65000	XXX30	00900	029XX	03606	60000	XXX16	00900	089XX
76632	00423	58323	07818	00000	09920	00000	58040	11811	00000	05918
76903	82708	10042	05329	856XX	23953	80402	20042	07724	824XX	22908
76833	01800	07931	00X00	22908	63071	03614	82000	09327	00X00	18915
76840	61802	73021	11631	65500	23907	20212	60040	13329	10718	20906
76848	30318	60041	XXX23	22408	159XX	70310	61041	XXX15	00520	149XX
76856	00000	70000	XXX30	00000	22963					
76845	904XX	30044	58320	90X00	15908	90000	04454	60712	90X00	11913
76685	41408	45061	00626	00006	12909	00000	35060	05410	00000	07918
76695	40204	70012	09630	46100	26905	01402	76000	15523	00000	21954
76458	43213	65021	08122	00988	15959	43604	58030	09214	00906	13958
76805	52206	70030	05929	00904	25902	20000	60021	08823	00908	21912
76151	03218	70010	18617	00000	10977	03212	60000	17313	00000	11984
76762	01116	70040	XXX26	00900	23900	00000	50000	XXX15	00900	15912
76556	03201	70044	08526	00000	14965					
76405	03612	82000	12325	00000	08975					
76613	00000	75000	00032	00900	07907					
76723	01412	70020	06326	00000	19959	00904	70000	06920	00000	14959
76647	11416	70011	11930	12400	21924	01104	60000	13923	00900	23928
76548	03612	60064	12524	00000	17905					
76255	02710	70060	12324	00900	12978	10000	70060	13919	10970	10954
76644	21419	60021	10135	20760	17925	01402	60000	15523	00900	21937
76225	61410	84021	07721	00907	57946					
76680	33410	40060	17726	35500	04952	01425	70060	10829	70829	70000
76679	33208	30061	09625	32500	12910	20000	30060	11712	00901	11911
76737						8XXXX	40112	XXX15	0091X	14942
76580						21615	70060	13928	74424	70000
76690						81420	59012	13128	03323	70000

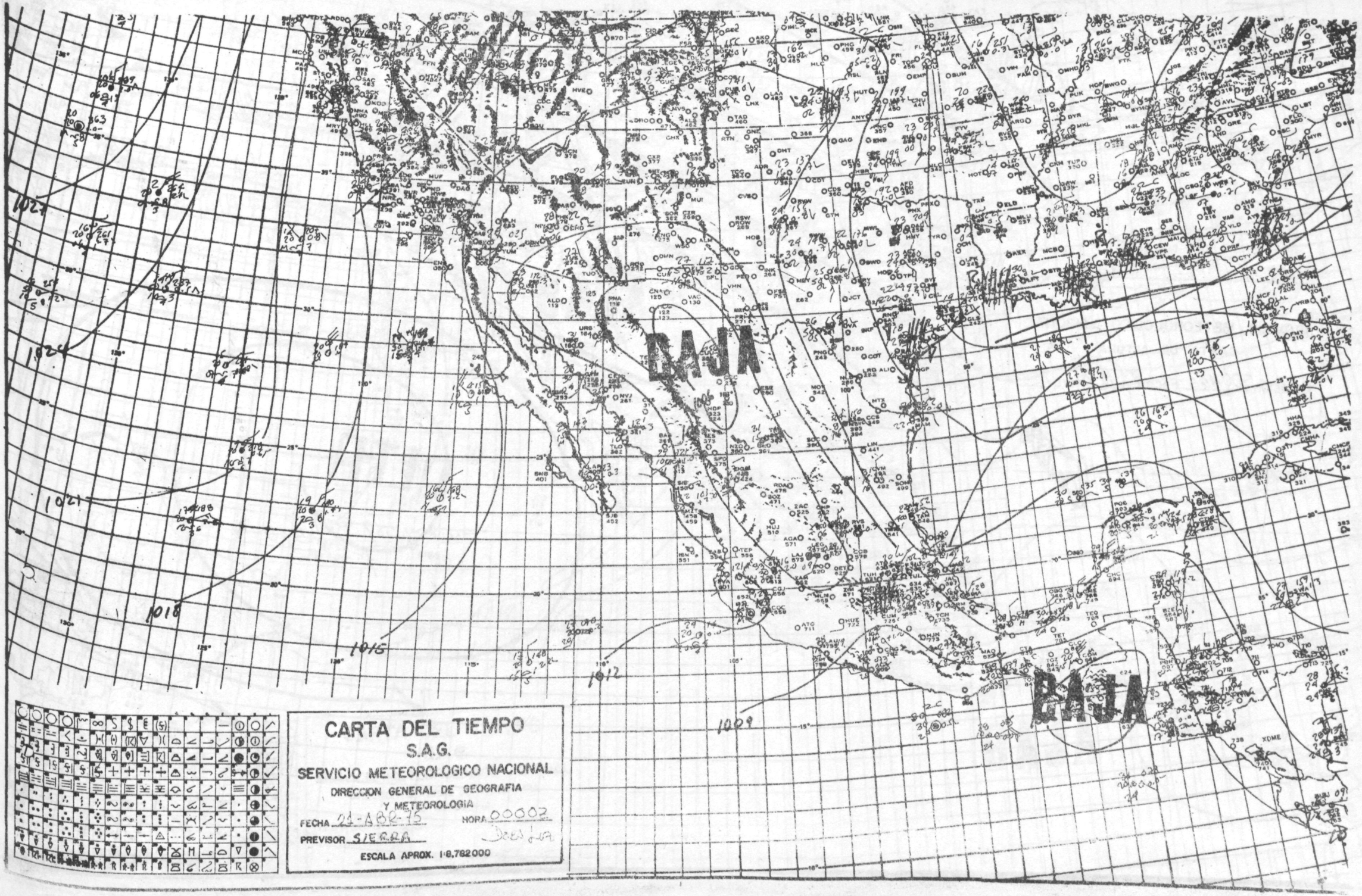
CARTA DEL TIEMPO
S.A.G.
SERVICIO METEOROLOGICO NACIONAL
DIRECCION GENERAL DE GEOGRAFIA
Y METEOROLOGIA
FECHA 24-ABR-75
HORA 00002
PREVISOR SIERRA
ESCALA APROX. 1:8,762000
BAJA
BAJA
1027
1024
1021
1018
1015
1012
1009

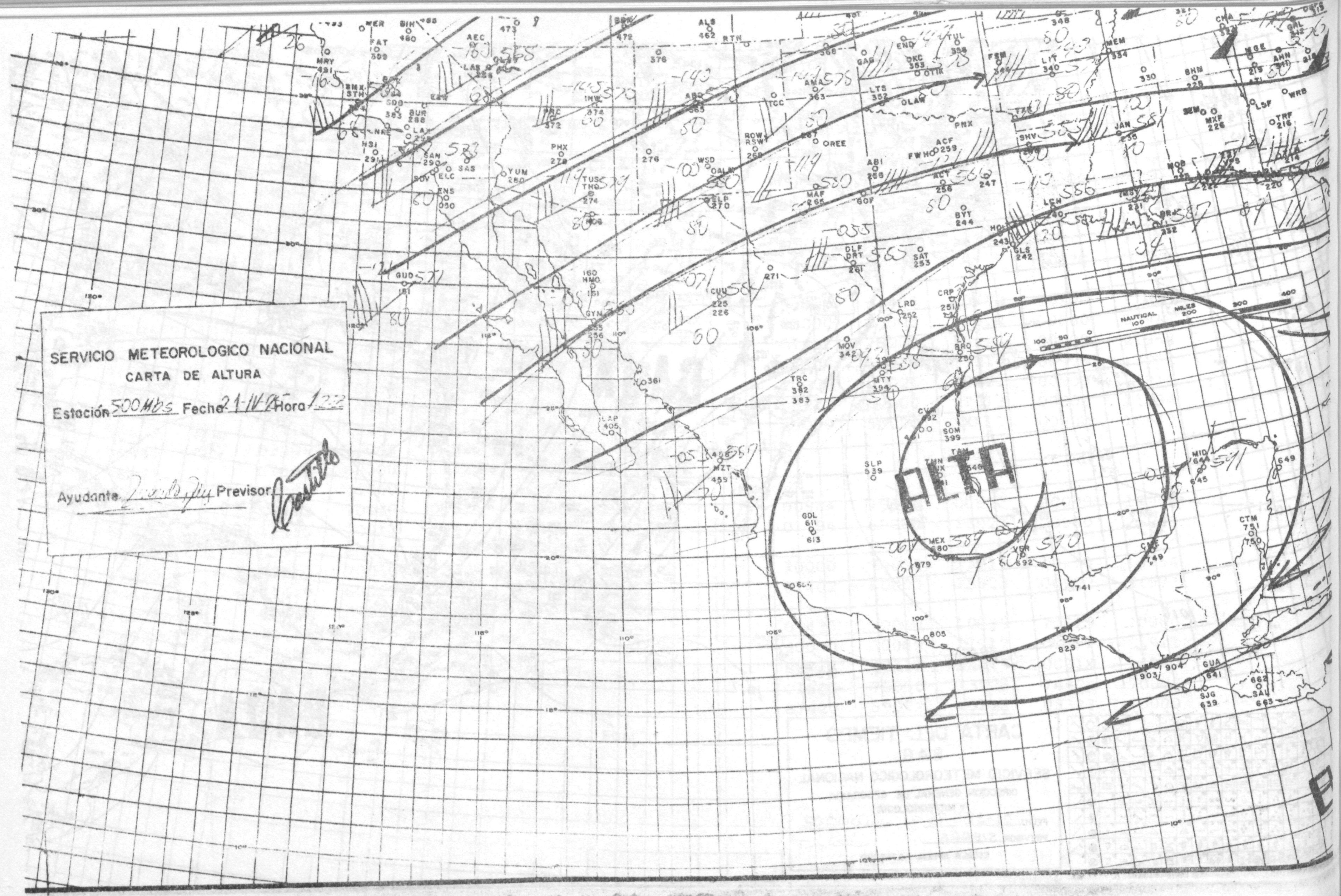

SERVICIO METEOROLOGICO NACIONAL
CARTA DE ALTURA
Estación 500 Mbs Fecha 21-IV-95 Hora 12Z
Ayudante
Previsor
ALTA

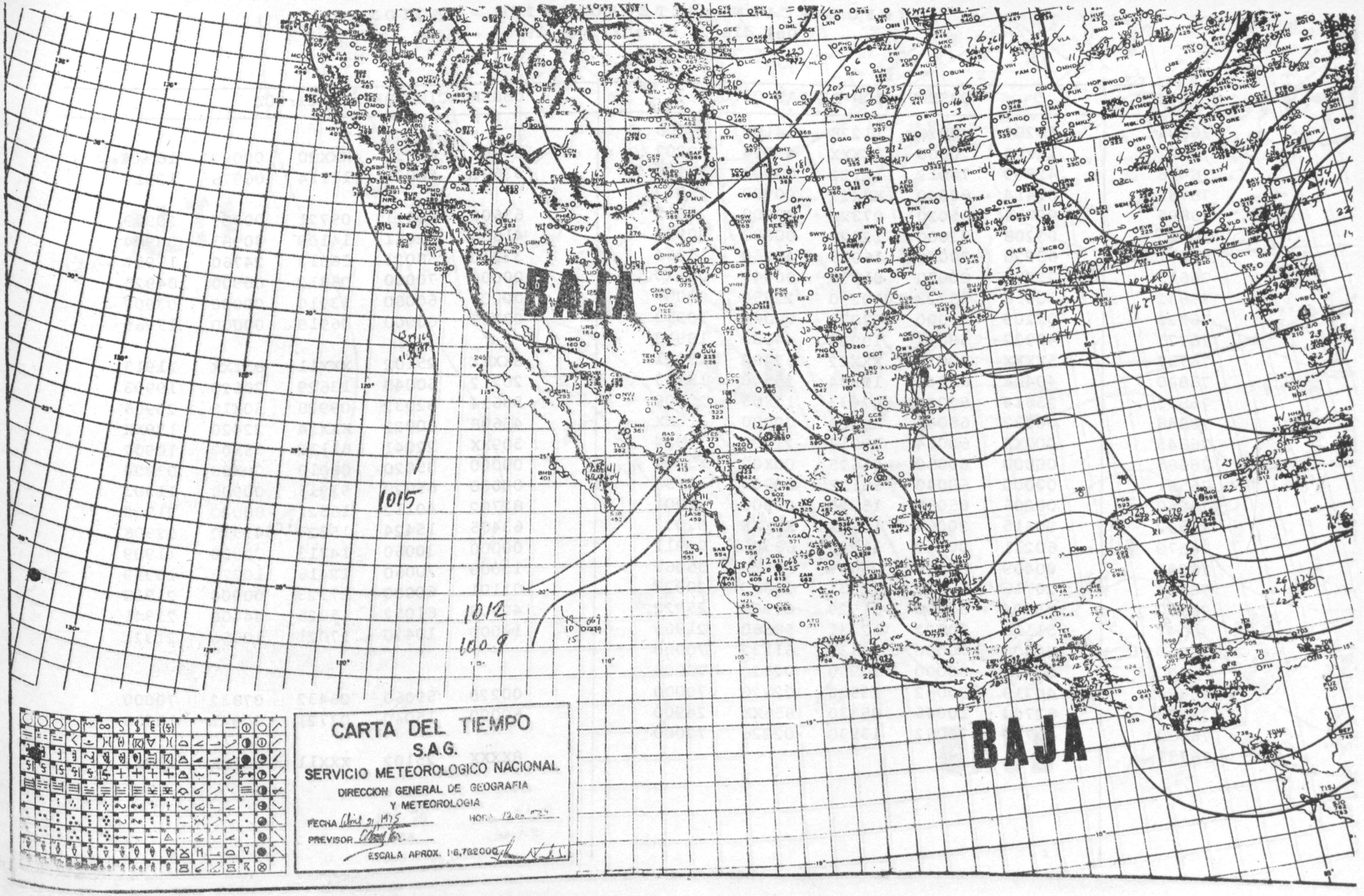
CARTA DEL TIEMPO
S.A.G.
SERVICIO METEOROLOGICO NACIONAL
DIRECCION GENERAL DE GEOGRAFIA
Y METEOROLOGIA
FECHA
HORA
PREVISOR
ESCALA APROX. 1:6,782000
BAJA
BAJA
1015
1012
1009

INFORMACION METEOROLOGICA NACIONAL
Del día 21 de abril de 1975

ESTACION	OBSERVACION DE LAS 00:00Z					OBSERVACION DE LAS 12:00Z				
76695	60204	70022	11228	64100	29006					
76491	12200	20000	3XXXX	43024	50207	30000	60030	XXX20	00009	169XX
76458	42809	70012	10122	00903	17920	33602	58021	11114	00976	12919
76762	01414	60040	XXX27	00900	23912					
76805	02714	65020	07328	00900	25915	63602	60021	09721	00907	20909
76405	03208	82000	12329	00000	00953	41604	82011	14109	30983	04904
76151	63220	70030	16917	44760	15964	33210	58021	16613	24760	11957
76613	22902	80030	01633	00941	08920	00000	70000	06812	00900	04925
76632	30416	58323	10220	22550	09907	00000	60060	13210	00000	03902
76723	02209	70000	07029	00000	20952	03206	60000	06919	00000	15969
76775	40902	58041	10929	44600	18913					
76737	5XXXX	40012	XXX22	52400	15921	8XXXX	25102	XXX11	851XX	11913
76840	40404	68041	10334	25540	18963	20212	60040	13629	20620	19903
76833	23614	82020	07933	15X05	20900	53614	82032	09928	50X10	20906
76848	00332	65040	XXX20	00000	129XX	43608	80022	XXX14	22420	129XX
76845	202XX	60014	59018	21400	16904	309XX	22041	61112	35X00	10902
76685	00000	60060	05625	00X00	13900	00000	35020	06010	00X00	07904
76581	00000	60040	86128	00900	11953	00000	65020	91916	00900	11903
76640	00205	65050	15325	00000	21901	82702	40112	18321	80020	21900
76692	90415	20064	12825	XXXXX	92033	63405	15424	15324	47310	12906
76679	60211	00310	11224	63600	09911	00000	30060	14713	00900	11909
76225	00409	84000	05629	00900	56967	10000	70060	12416	10970	13959
76644	20716	60021	12931	25560	20928	01101	60000	17323	00900	21918
76750	01604	60000	11929	00900	25922	40908	61052	15025	44400	23941
76647	51116	70022	12431	50660	21905	10000	10420	17021	10630	21921
76690	00404	70000	12131	61132	70000					
76490	00915	50000	13930	02728	70000					
76680	40710	70062	13530	02226	70000	00220	59060	06432	07832	70000
76903	82704	10045	05330	856XX	24900	60000	15040	07721	30941	18900
76580	40710	70062	13530	02226	70000					
76737						8XXXX	25102	XXX11	851XX	11913

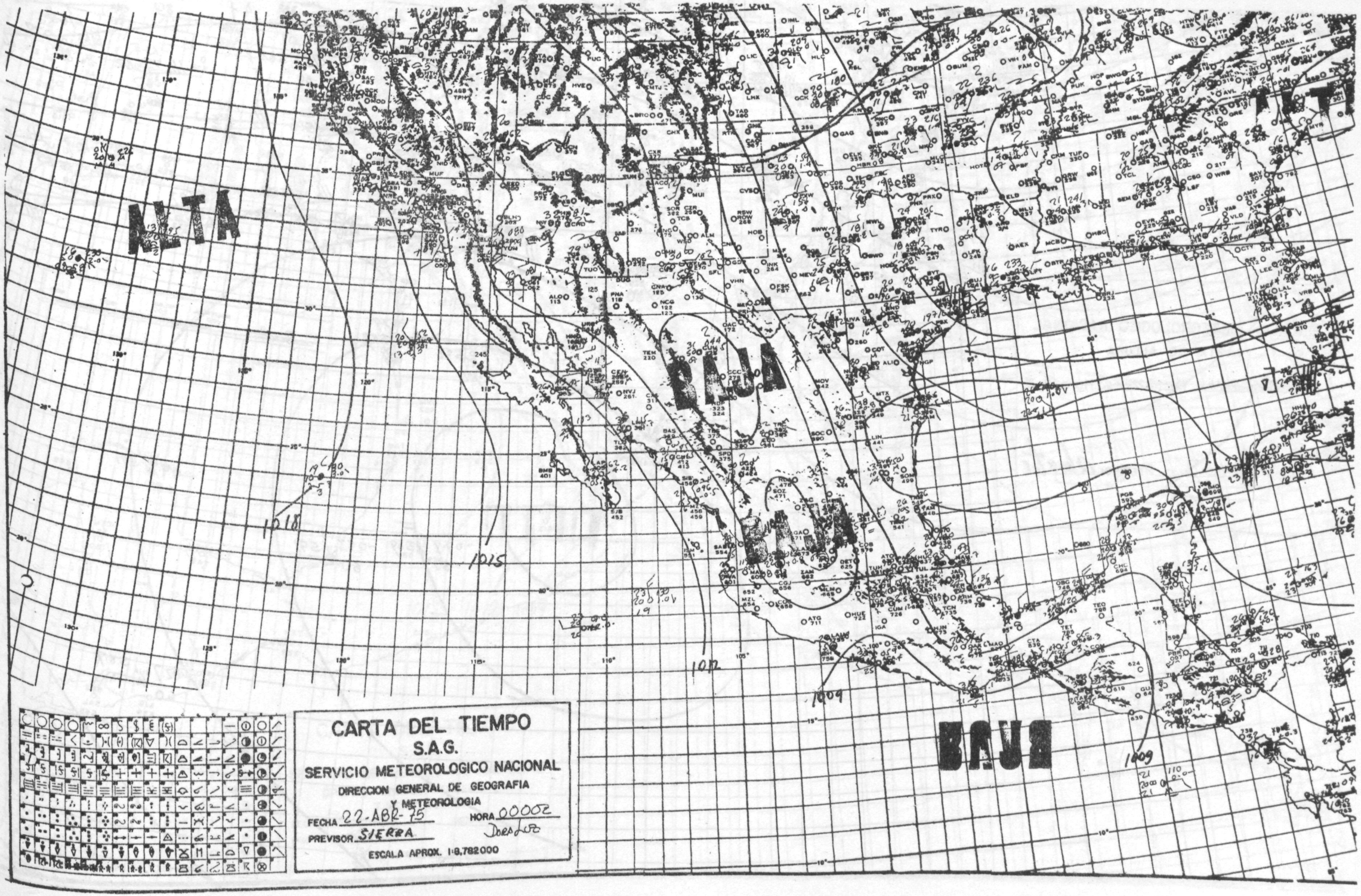
CARTA DEL TIEMPO
S.A.G.
SERVICIO METEOROLOGICO NACIONAL
DIRECCION GENERAL DE GEOGRAFIA
Y METEOROLOGIA
FECHA 22-ABR-75
HORA 00002
PREVISOR SIERRA
ESCALA APROX. 1:8,782000
BAJA
BAJA
1018
1015
1012
1009
1009

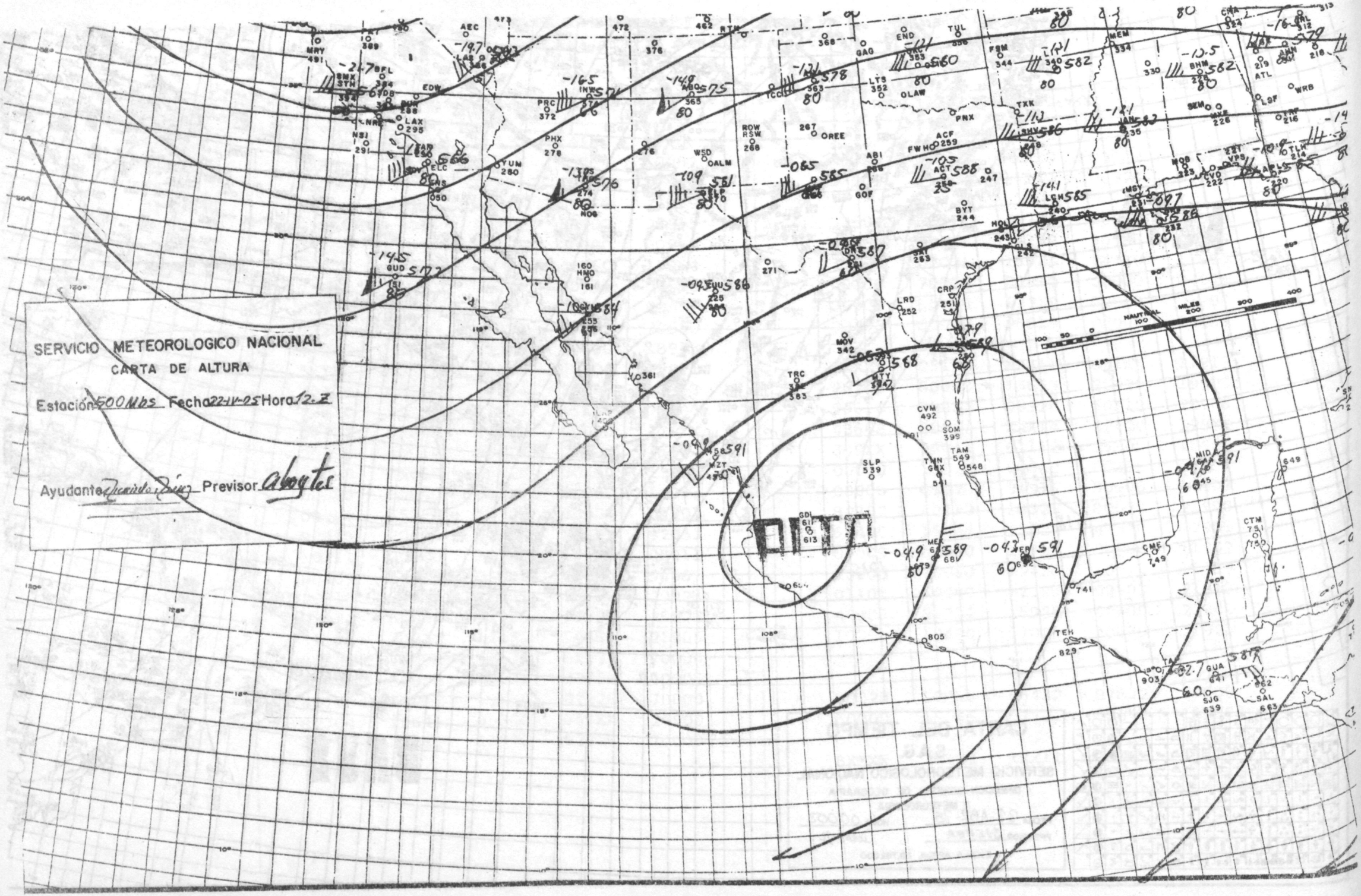
SERVICIO METEOROLOGICO NACIONAL
CARTA DE ALTURA
Estación 500 Mbs Fecha 22-IV-75 Hora 12 Z
Ayudante
Previsor
NAUTICAL MILES
100 50 0 100 200 300 400

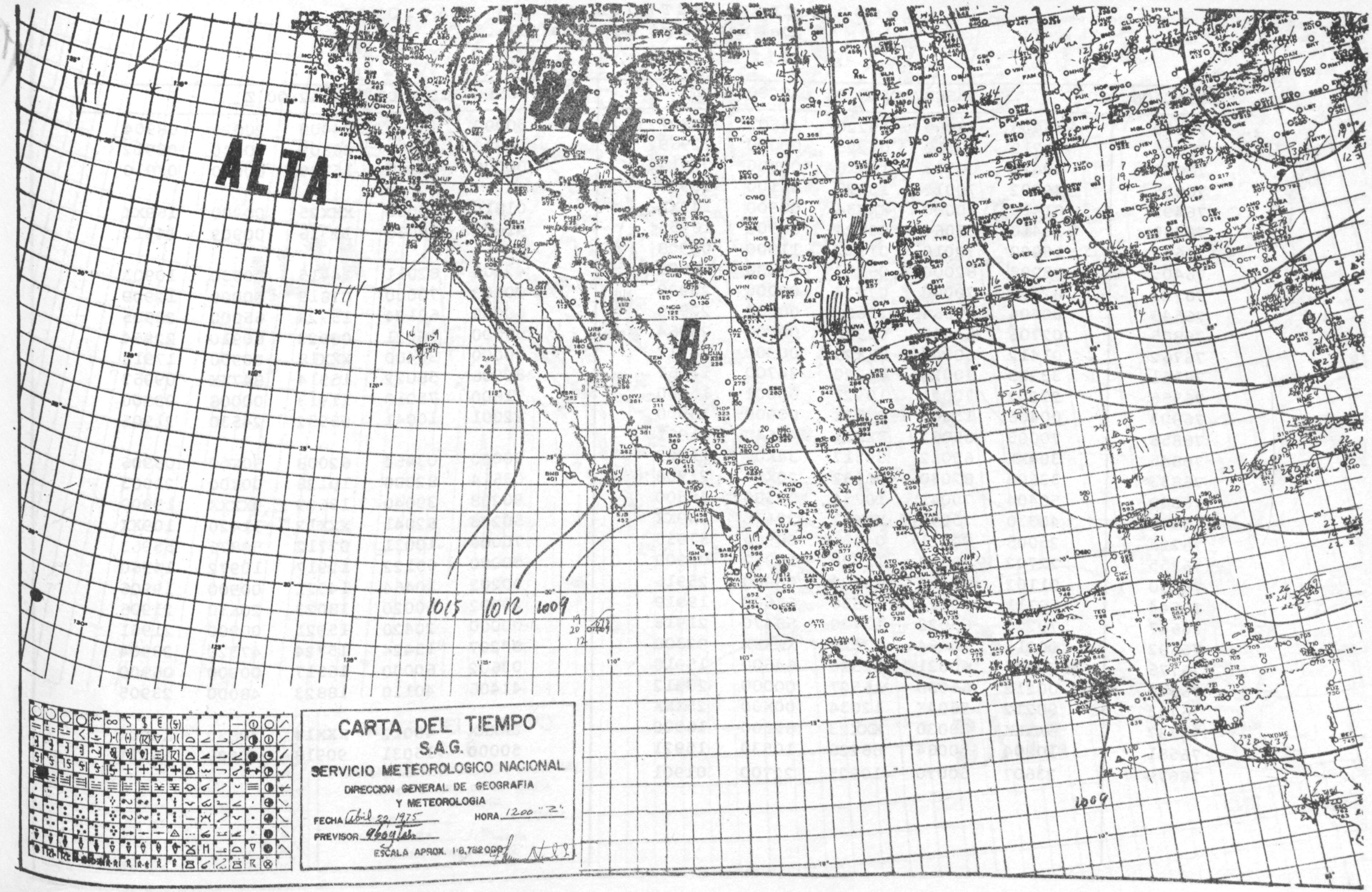
ALTA
CARTA DEL TIEMPO
S.A.G.
SERVICIO METEOROLOGICO NACIONAL
DIRECCION GENERAL DE GEOGRAFIA
Y METEOROLOGIA
FECHA Abril 29 1975
HORA 1200 "Z"
PREVISOR
ESCALA APROX. 1:8,782,000
1015
1012
1009
1009

INFORMACION METEOROLOGICA NACIONAL
Del día 22 de abril de 1975.

ESTACION	OBSERVACION DE LAS 00:00 Z					OBSERVACION DE LAS 12:00 Z				
76680	33406	40060	19226	35501	02907	50000	40061	24409	20025	08904
76685	01219	50310	01223	00000	12969	10000	35060	06609	00040	06912
76632	00423	60353	12418	00X00	07914	00000	60060	15709	00000	07910
76695	40202	70012	13728	44100	26925					
76491	01410	60000	XXX34	00900	149XX	01810	60000	XXX25	00900	169XX
76458	23410	65064	09624	00902	16955	41602	60030	12316	00909	14912
76613	10000	72010	01332	11900	08908					
76405	03208	82000	06233	00000	05992	42200	82011	14415	40930	10903
76723	02709	70000	07027	00000	20920	00503	70000	07819	00000	12909
76548	00504	60064	13626	00000	22900	60000	60124	1572R	65000	23905
76805	02706	64040	05930	00900	25964	60000	58021	08923	60910	22954
76762	01412	60040	XXX28	00900	24912	00000	30400	XXX18	00900	17918
76151	33208	70020	15220	34700	13967	82906	58022	15914	847XX	09957
76556	23202	70021	10927	00001	15900	21800	75010	11913	00008	09900
76903	00408	15000	07721	00900	18900	22001	10041	05932	24530	21905
76856	70000	65062	XXX31	46540	21961					
76845	304XX	65012	59517	34X00	11903	90000	03454	62008	90X00	08906
76833	33608	82030	08532	20X55	21908	03614	82000	10128	00X00	21903
76840	50404	70041	10734	55500	55500	90208	30040	13629	9XXXX	19900
76848	40330	75041	XXX17	22478	149XX	50203	62041	XXX12	11420	109XX
76225	25008	84021	04431	00906	57955	70000	10031	07712	50876	55963
76255	22702	80060	11729	10932	07900	00000	60122	12917	10972	14960
76750	01102	60000	13529	00900	25916	00202	10464	14521	00900	19906
76644	60711	60021	14830	67600	19919	20902	60020	18023	20X30	21906
76647	70220	65022	13730	58470	21913	00000	20420	15921	00900	21951
76692	90213	20064	13627	XXXXX	92308	83207	15424	15724	47320	23904
76775	60405	60021	12526	64600	15916	03602	60000	16517	00900	06900
76640	00212	65050	16527	00000	23912	41406	40110	18823	48000	23905
76743	90212	5604X	12034	00X00	25XXX					
76737	6XXXX	40030	XXX23	62500	16909	3XXXX	40012	XXX14	30830	14904
76581	10904	50064	88226	10530	15921	50000	15031	90918	00906	15911
76679	23607	50070	10925	22700	01901					

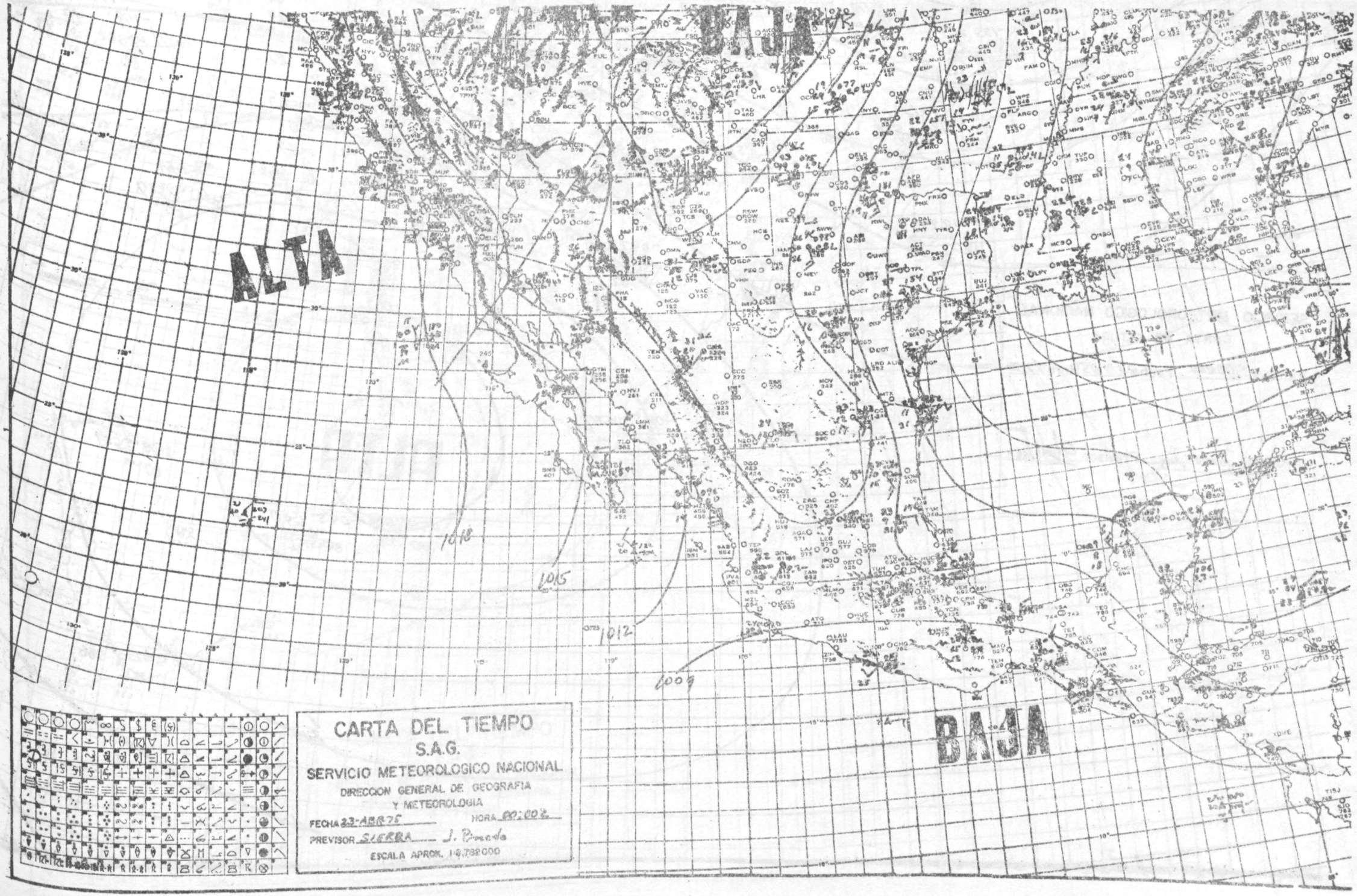
BAJA
ALTA
1018
1015
1012
1009
BAJA
CARTA DEL TIEMPO
S.A.G.
SERVICIO METEOROLOGICO NACIONAL
DIRECCION GENERAL DE GEOGRAFIA
Y METEOROLOGIA
FECHA 23-ABR-75
HORA 00:00
PREVISOR SIERRA J. Pineda
ESCALA APROX. 1:8,788,000

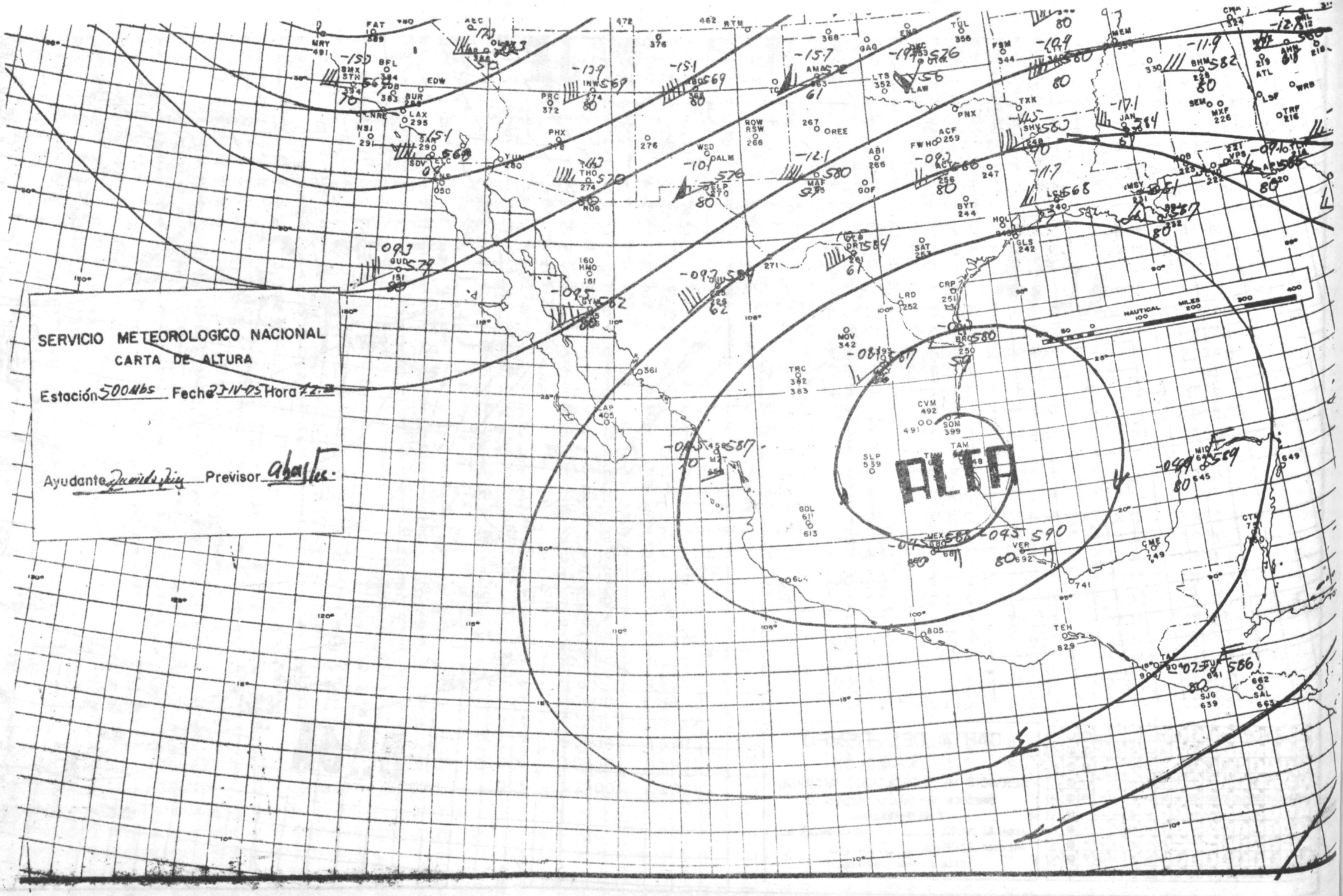
SERVICIO METEOROLOGICO NACIONAL
CARTA DE ALTURA
Estación 500Mbs Fecha 23-IV-75 Hora 12.
Ayudante
Previsor
ALTA
NAUTICAL MILES
100 50 0 100 200 300 400

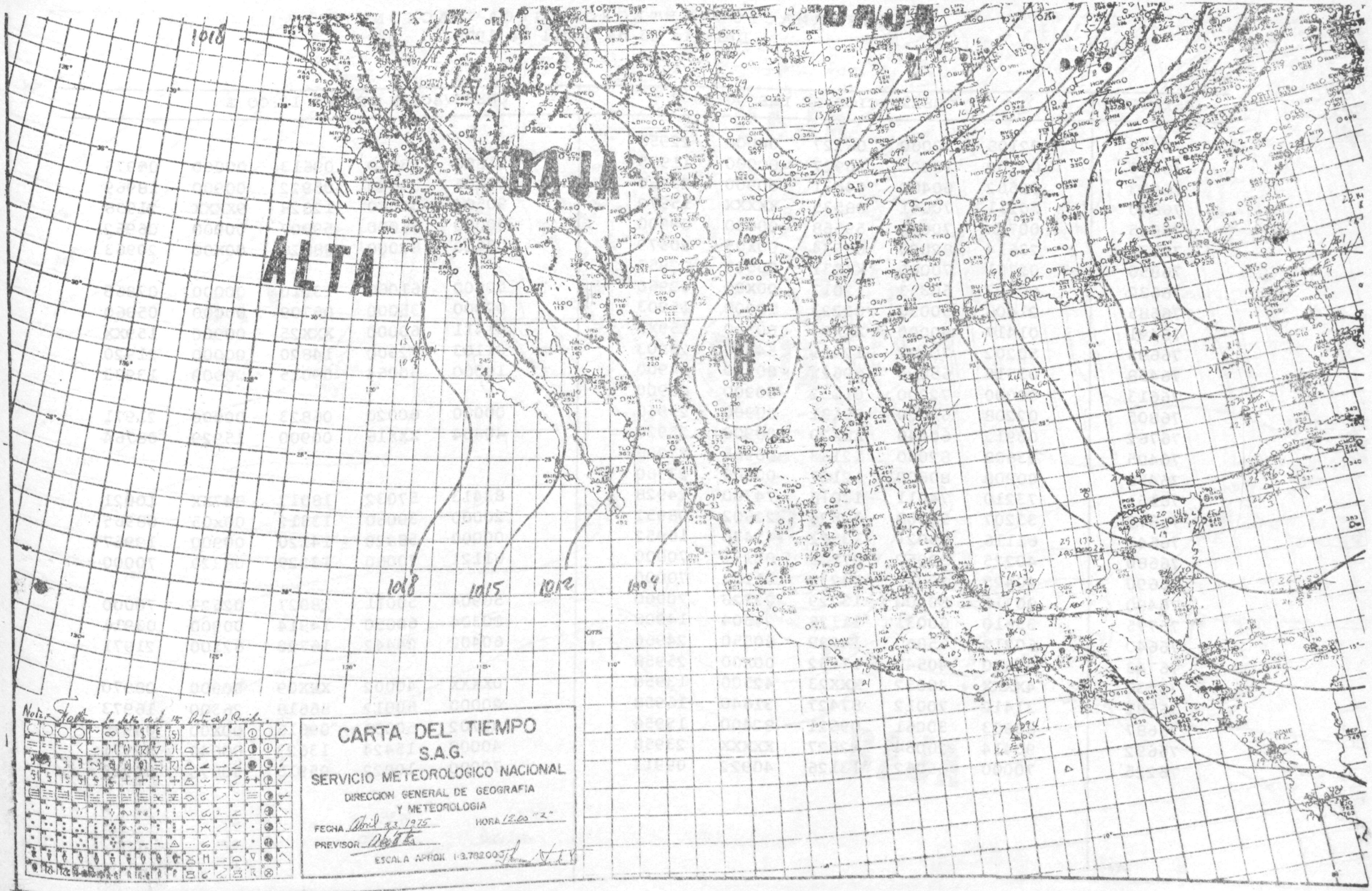
BAJA
ALTA
1018
1015
1012
1009
CARTA DEL TIEMPO
S.A.G.
SERVICIO METEOROLOGICO NACIONAL
DIRECCION GENERAL DE GEOGRAFIA
Y METEOROLOGIA
FECHA Abril 23 1975
HORA 12.00 "Z"
PREVISOR
ESCALA APROX 1:3.782.000

INFORMACION METEOROLOGICA NACIONAL
Del día 23 de abril de 1975.

ESTACION	OBSERVACION DE LAS 00:00 Z					OBSERVACION DE LAS 12:00 Z				
76723	02108	70000	06227	00000	22958					
76556	03202	75020	10927	00000	11985	01800	75010	09613	00000	09975
76903	02502	60400	04531	00900	23960	03606	09040	05922	00900	18969
76840	X0211	70041	08535	XXXXX	15972	90504	30040	12828	9XXXX	21958
76845	007XX	70001	59568	00000	09900	00000	56000	59907	00900	06962
76833	23614	82020	06534	00X05	20979	03620	82000	88828	00X00	20963
76856	02701	70000	XXX31	00000	22957					
76632	00423	60353	12017	00X00	09960	00000	61060	13210	00000	07968
76685	21408	50050	02223	20000	15903	00000	35000	05709	00000	05960
76491	01417	60000	XXX33	00900	159XX	01411	60000	XXX25	00900	159XX
76695	50202	70022	12429	54100	26903	01103	72000	14820	00000	21920
76458	03515	65064	09625	00900	14900	10000	60064	09015	00909	13983
76613	00000	72000	01032	00900	06900					
76805	02208	63020	05131	00900	25958	00000	60020	06823	00900	21971
76762	00912	60040	XXX29	00900	25926	40404	XXX16	00900	15929	68764
76405	23608	82030	12133	00905	77908					
76458	00908	80000	12127	00000	23960					
76151	73210	74011	18018	74700	14928	83413	57032	18013	847XX	10921
76679	33207	50060	10524	22602	08952	20000	30060	13312	00x05	08965
76647	61116	65021	13521	42470	16952	00000	58420	14120	00900	19967
76680	40225	59052	07131	01131	70000	61121	70060	13229	08329	70000
76690	40425	70021	04230	01133	70000					
76490	00715	50000	13229	02728	70000	50904	50011	18027	02627	70000
76775	33610	60031	11126	24604	14908	00304	60050	14914	00900	03916
76640	60212	65060	14929	60550	24966	60402	04442	16722	62100	21971
76743	90210	4054X	11232	00X00	25958					
76737	4XXXX	40032	XXX23	42500	13958	0XXXX	40002	XXX09	00900	08970
76581	31412	70012	87427	31640	16958	20000	60012	86618	26300	16973
76687	80903	30061	09621	82400	15956	02702	50051	09616	00X00	04970
76692	90414	20064	12827	XXXXX	23958	40000	15424	13623	00640	22971
76225	70000	65062	13126	40922	09911	70000	10022	05915	50876	54915

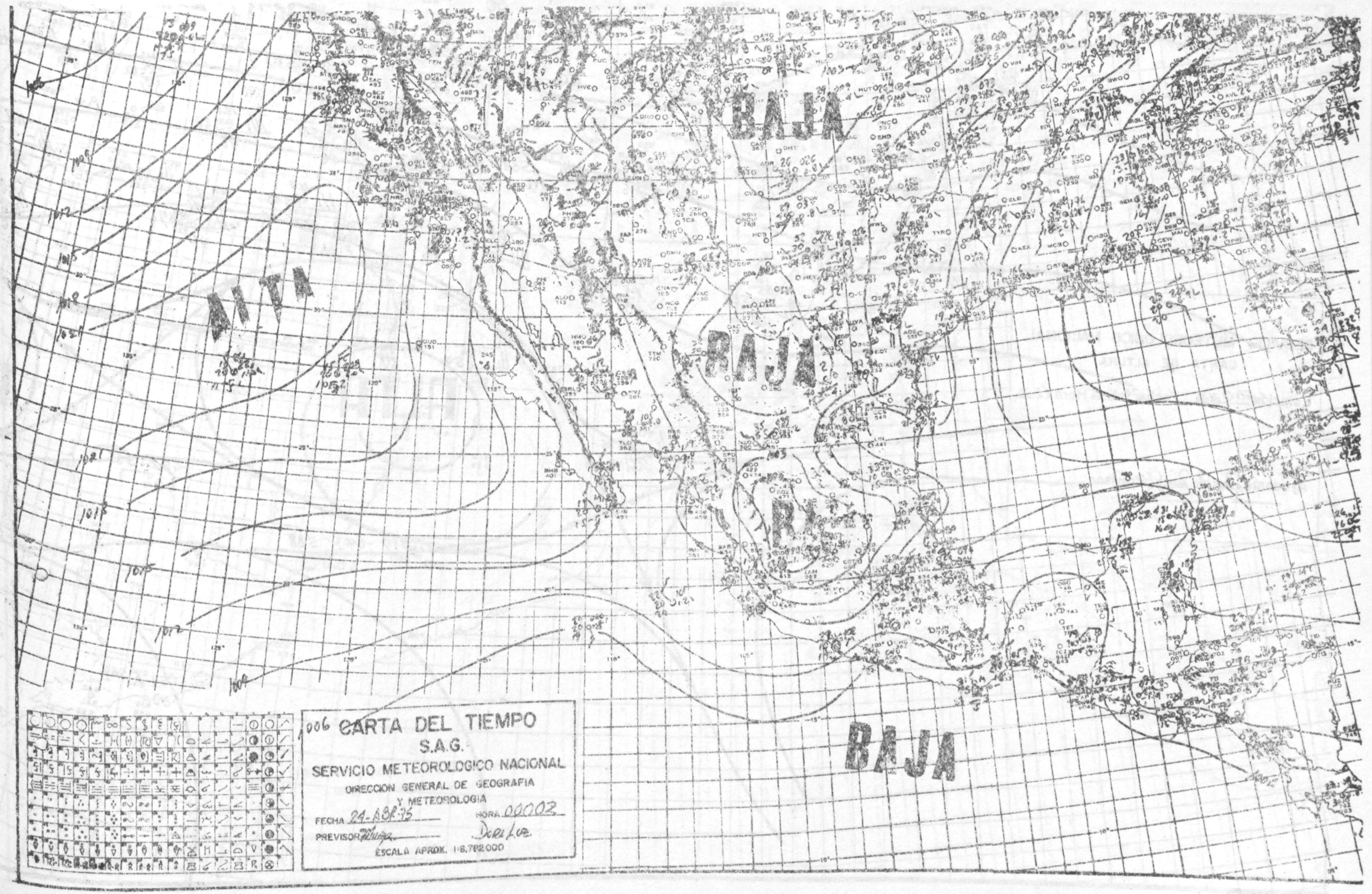
006 CARTA DEL TIEMPO
S.A.G.
SERVICIO METEOROLOGICO NACIONAL
DIRECCION GENERAL DE GEOGRAFIA
Y METEOROLOGIA
FECHA 24-ABR-75
HORA 00002
PREVISOR
ESCALA APRDX. 1:8,782,000
BAJA
BAJA
BAJA

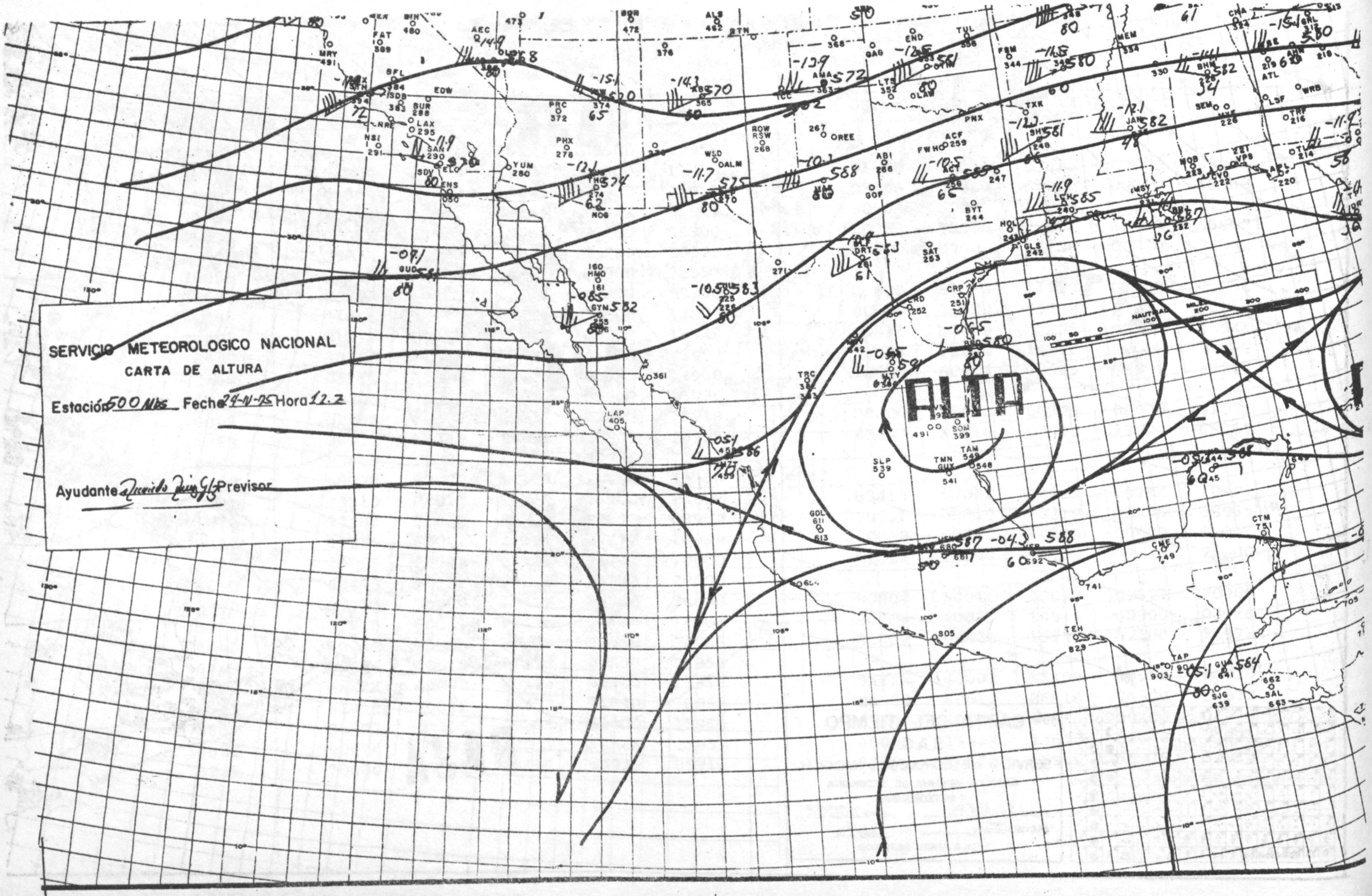
SERVICIO METEOROLOGICO NACIONAL
CARTA DE ALTURA
Estación 500 Mbs Fecha 24-11-75 Hora 12.Z
Ayudante
Previsor
ALTA

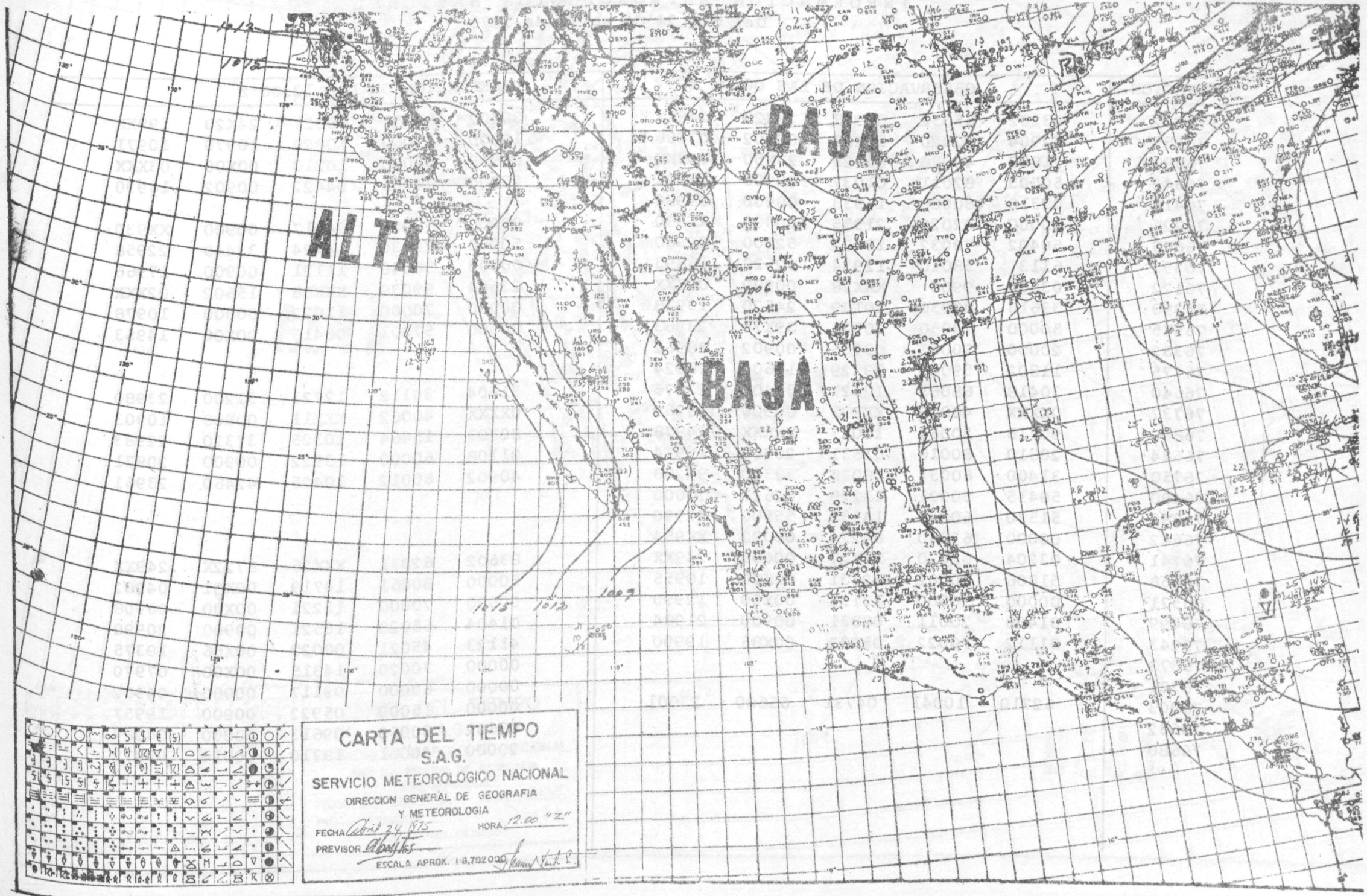
ALTA
BAJA
BAJA
CARTA DEL TIEMPO
S.A.G.
SERVICIO METEOROLOGICO NACIONAL
DIRECCION GENERAL DE GEOGRAFIA
Y METEOROLOGIA
FECHA Abril 24 1975
HORA 12.00 "Z"
PREVISOR
ESCALA APROX. 1:8,792000

INFORMACION METEOROLOGICA NACIONAL
Del día 24 de abril de 1975

ESTACION	OBSERVACION DE LAS 00:00 Z					OBSERVACION DE LAS 12:00 Z				
76842	43202	65052	08927	24X20	249XX	30402	60051	08821	24X20	199XX
76255	52904	82020	11225	00902	07966	10000	75060	10820	10970	10971
76683	21808	40020	06525	23X00	04XXX	00000	40000	10210	00X00	03XXX
76342	50503	82011	01037	00906	15991	20000	74061	04422	00902	16990
76412	02316	80000	11933	00900	09980					
76727	00000	82020	21335	00900	XX990	00000	70020	24017	00900	XX930
76648	50402	70032	13929	52500	22960	50000	70030	14424	33440	22958
76393	6113	58010	12934	62520	16893	00000	56040	11121	00900	17966
76122	03604	9900	XXX28	00900	02XXX	23604	99030	XXX08	15602	02XXX
76390	33618	80030	10129	24520	13978	00000	70000	11922	00000	10978
76575	50000	73050	00731	39X79	23963	00000	57001	06416	00X00	14953
76382	20000	50061	03935	00902	30962					
76775	11802	59040	09329	11600	18924					
76640	30418	68061	12327	31400	23976	31404	30112	12723	32200	23980
76737	0XXXX	40000	XXX25	00900	18969	0XXXX	40062	XXX11	00900	10903
76692	90715	30064	10027	XXXXX	24978	80703	15464	10325	37320	22983
76644	20510	60010	01531	20980	19974	01108	60000	13922	00900	20971
76750	31400	60031	18028	32300	94268	40902	60012	10425	42460	23961
76490	50415	50021	13229	02627	70000					
76399	51530	60022	14530	55500	22990					
76662	00000	62040	84224	00000	XX954					
76741	03204	62020	XXX27	00000	249XX	83602	62031	XXX26	8722X	249XX
76658	51806	80061	12731	00X00	10955	50000	80061	14719	00X01	04902
76571	00000	50000	13131	00X00	12990	00000	70000	13221	00X00	06908
76499	01408	70011	08831	00900	21984	01404	65020	10521	00900	20990
76243	81112	70022	05232	00X86	19990	41123	45021	08022	00X06	19375
76573						00000	70020	14315	00X00	07970
76381						00000	60000	09117	00000	04962
76903	62710	10041	04731	65600	23901	00000	15000	05922	00900	19957
76632						03602	60060	09613	00000	04967
76680						20000	40061	18710	10014	09972

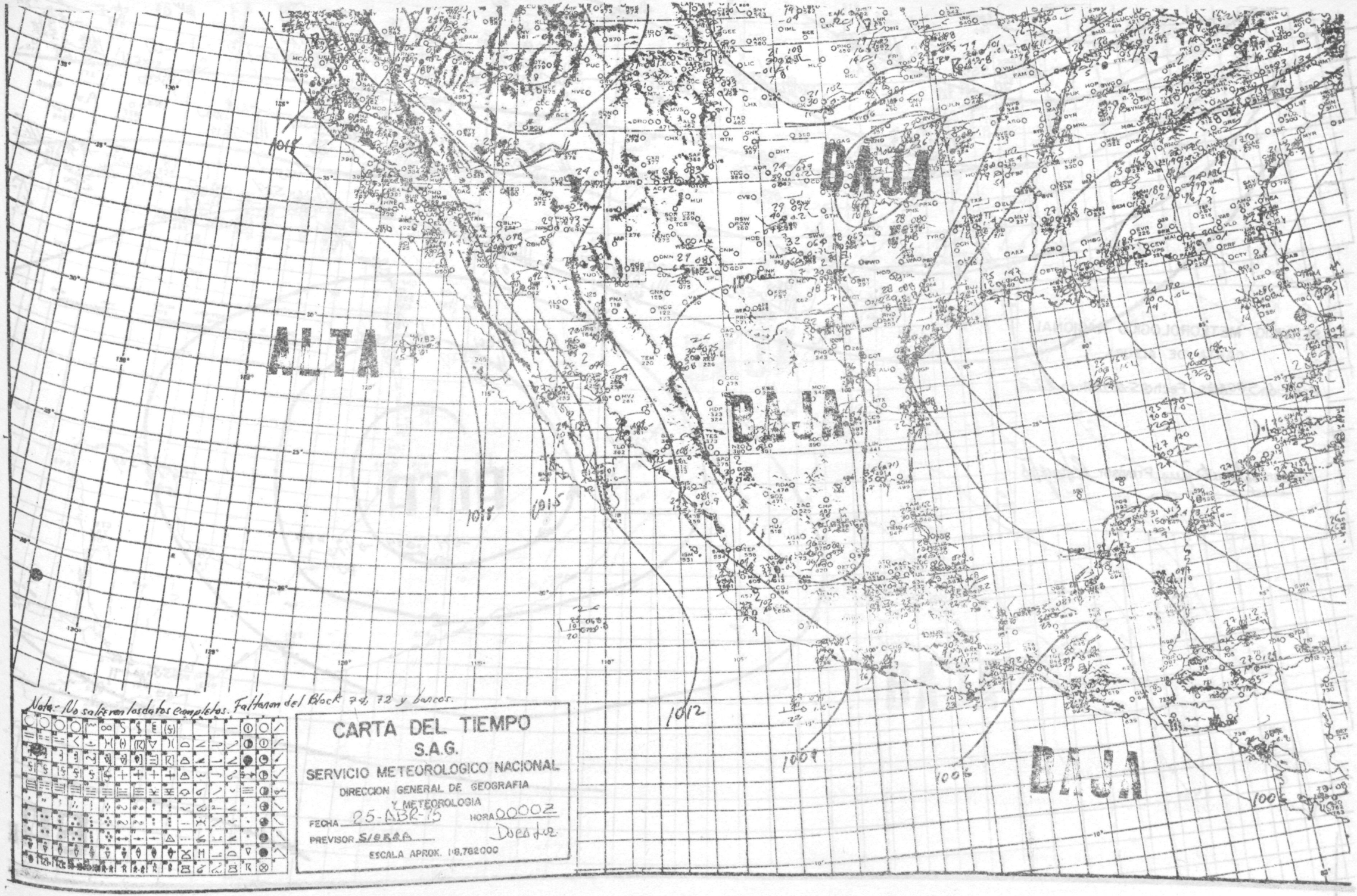

BAJA
ALTA
BAJA
BAJA
1018
1018
1015
1012
1009
1006
1006
Nota: No salieron los datos completos. Faltaron del Block 74, 72 y barcos.
CARTA DEL TIEMPO
S.A.G.
SERVICIO METEOROLOGICO NACIONAL
DIRECCION GENERAL DE GEOGRAFIA
Y METEOROLOGIA
FECHA 25-ABR-75
HORA 0000Z
PREVISOR SIERRA
ESCALA APROX. 1:8,782000

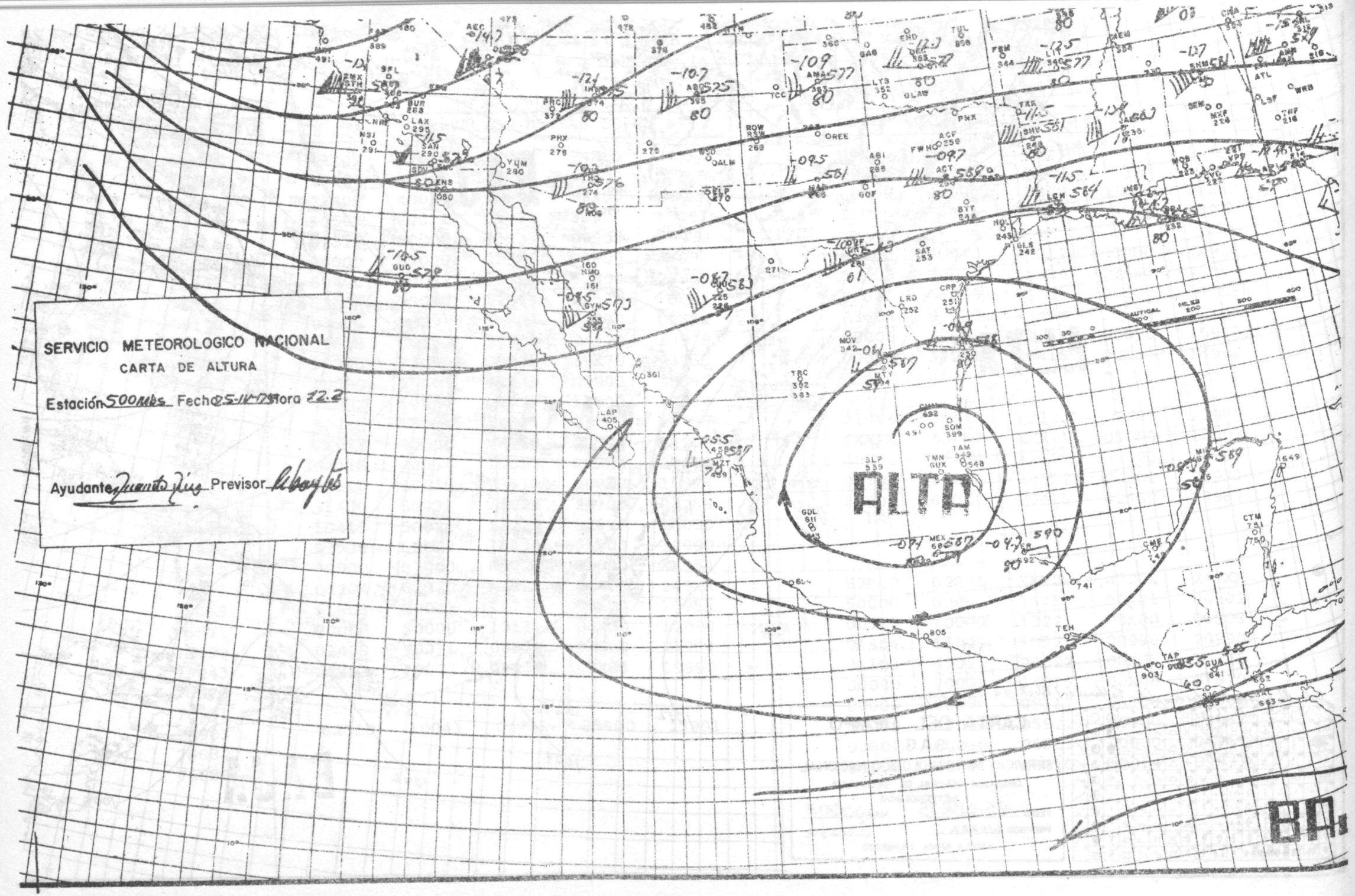
SERVICIO METEOROLOGICO NACIONAL
CARTA DE ALTURA
Estación 500 Mbs Fecha 25-IV-75 Hora 12.2
Ayudante
Previsor
ALTA
BA

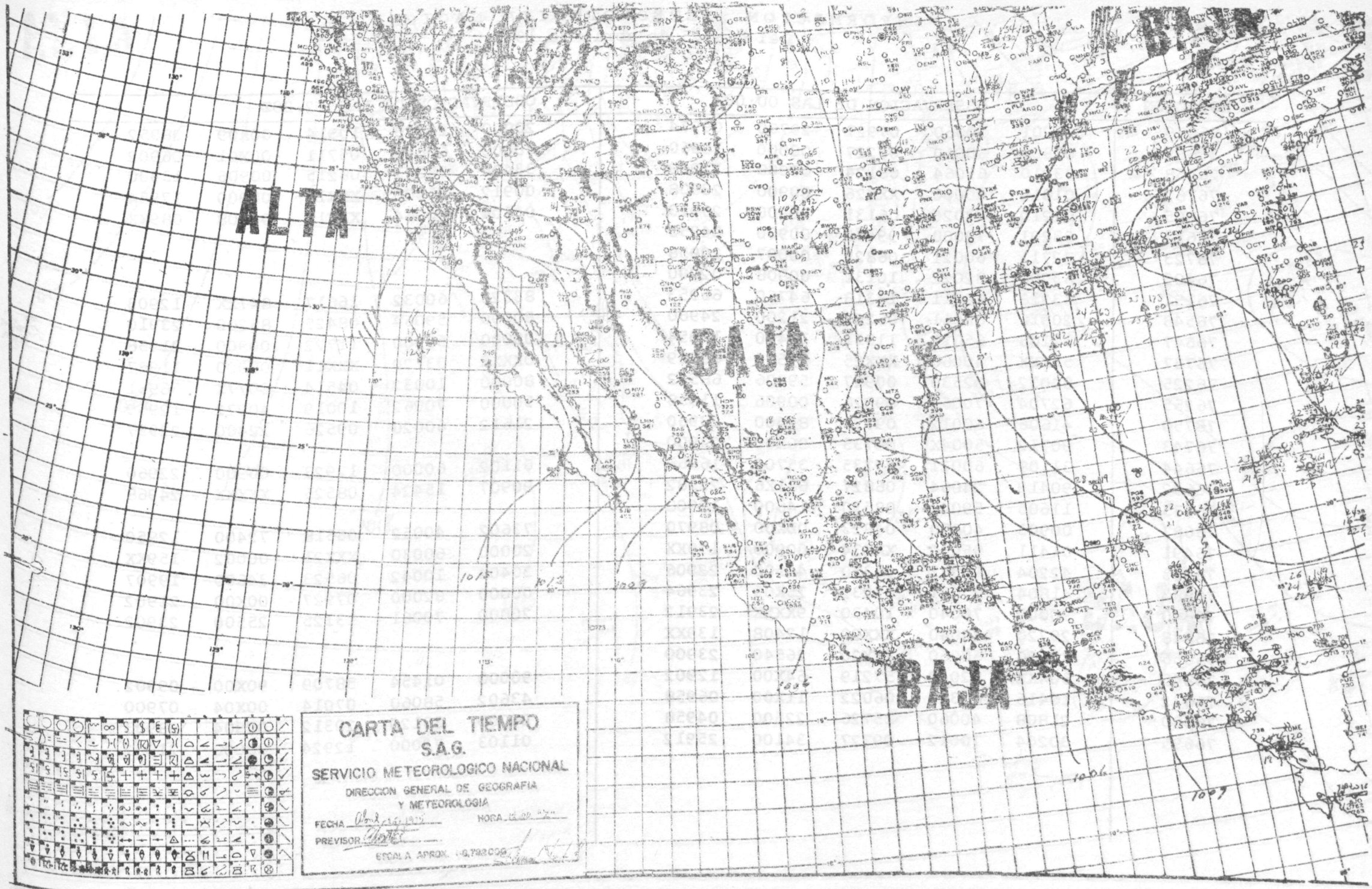
ALTA
BAJA
BAJA
CARTA DEL TIEMPO
S.A.G.
SERVICIO METEOROLOGICO NACIONAL
DIRECCION GENERAL DE GEOGRAFIA
Y METEOROLOGIA
FECHA
HORA
PREVISOR
ESCALA APROX. 1:6,792,000

INFORMACION METEOROLOGICA NACIONAL
Del día 25 de abril de 1975

ESTACION	OBSERVACION DE LAS 00:00Z					OBSERVACION DE LAS 12:00Z				
76679	23201	50060	07927	29700	09974	20000	20120	10914	00X09	08952
76685	01806	60060	00227	00000	10960	30000	60040	05711	00X01	06902
76458	83210	65064	08124	00908	17909	33404	58021	08215	00906	13900
76762	01819	60000	XXX26	00900	23908	00912	45000	XXX18	00900	17954
76805	02210	63020	06131	00900	26913	03604	60064	XXX13	00008	089XX
76613	03201	72000	99432	00900	04953					
76723	72711	60021	06825	00007	20958					
76405	63208	82022	10131	00908	02900					
76151	63218	68011	18318	64760	65953	83320	60032	16617	847XX	12903
76548	20916	80011	06226	21200	24960	80000	59064	08425	85200	23910
76647	11108	65011	11331	11400	19954	00000	58000	11722	00900	21956
76737	5XXXX	40060	XXX25	52500	66969	0XXXX	03120	XXX11	00900	11987
76225	84032	02530	00927	59906	68522	80000	10032	04514	8077X	56961
76255	62704	70062	09926	00906	11958	50000	70062	10019	40972	12959
76750	41606	60012	09728	82400	23960	21612	60020	09526	22400	22957
76743	90712	5004X	08735	90X00	23900					
76644	31108	60021	09735	35700	16968	01102	60000	12923	00900	22960
76692	90419	24064	06827	661X6	22982	90907	15424	08525	XXXXX	24968
76775	11605	59040	08530	14600	19908					
76687	00903	40050	04823	00X00	08970	73602	40052	05518	72400	12950
76491	01411	65000	XXX34	00900	179XX	20000	60030	XXX21	00002	159XX
76903	42204	15041	05330	44500	22906	30404	10042	06523	34600	19907
76833	41804	82031	07232	25X05	23964	00000	82000	07927	00X00	21902
76840	90000	70040	10430	9XXXX	23912	20000	70061	13125	25500	23902
76848	20320	70040	XXX20	12408	139XX					
76856	70000	60060	XXX20	26540	23900					
76845	604XX	62042	57219	64X00	12902	90000	01454	58709	90X00	09902
76632	10416	60323	06022	11X00	06958	43602	58060	07014	00X04	07900
76680	21808	40060	15726	22500	04958	20000	35120	20312	00904	08903
76695	30204	70012	09727	34100	25912	01103	72000	12924	00000	21902

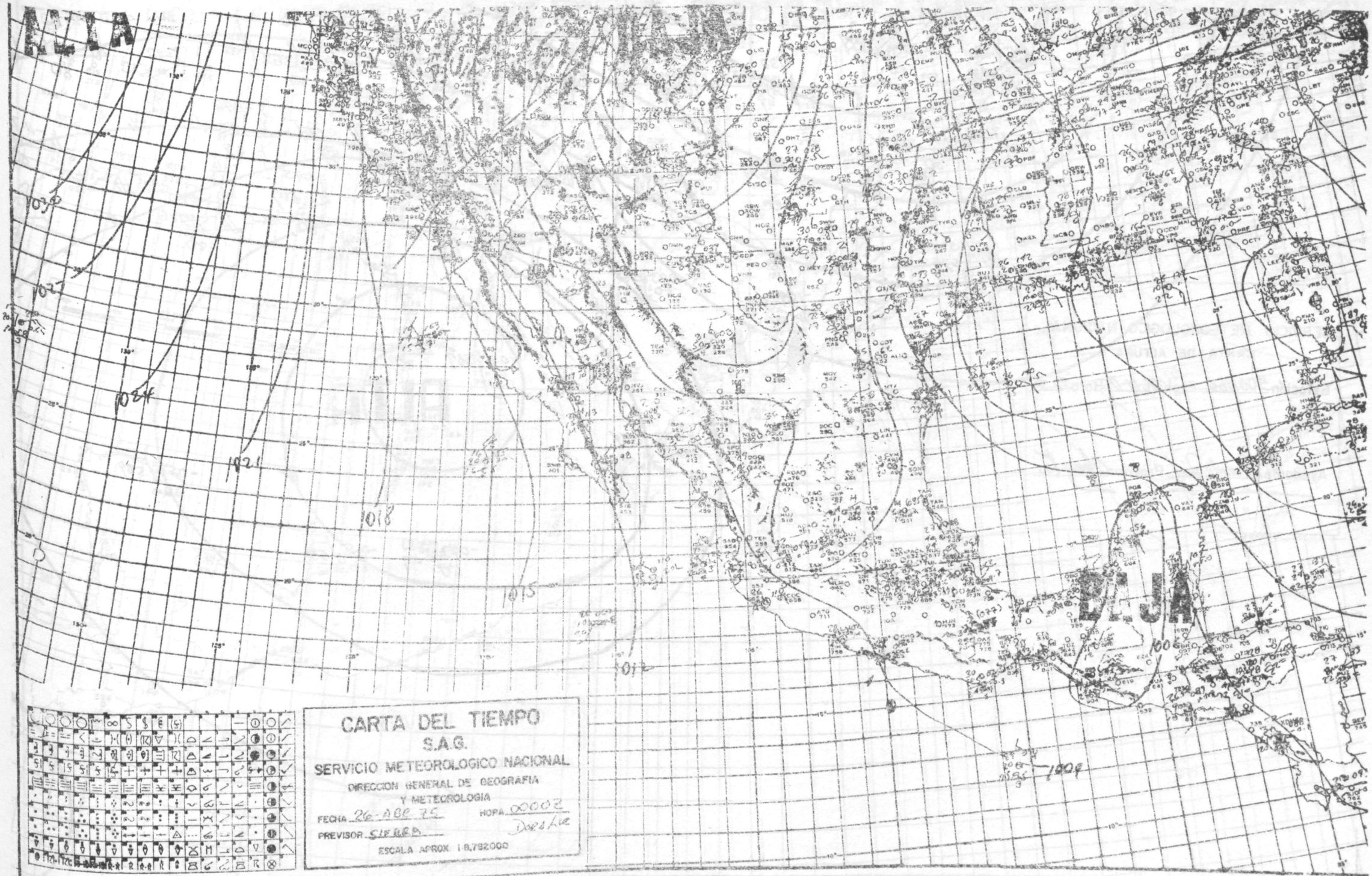
ALTA
BAJA
1030
1027
1024
1021
1018
1015
1012
1009
1006
CARTA DEL TIEMPO
S.A.G.
SERVICIO METEOROLOGICO NACIONAL
DIRECCION GENERAL DE GEOGRAFIA
Y METEOROLOGIA
FECHA 26-ABR 75
HORA 0000Z
PREVISOR SIERRA
ESCALA APROX. 1:8,782000

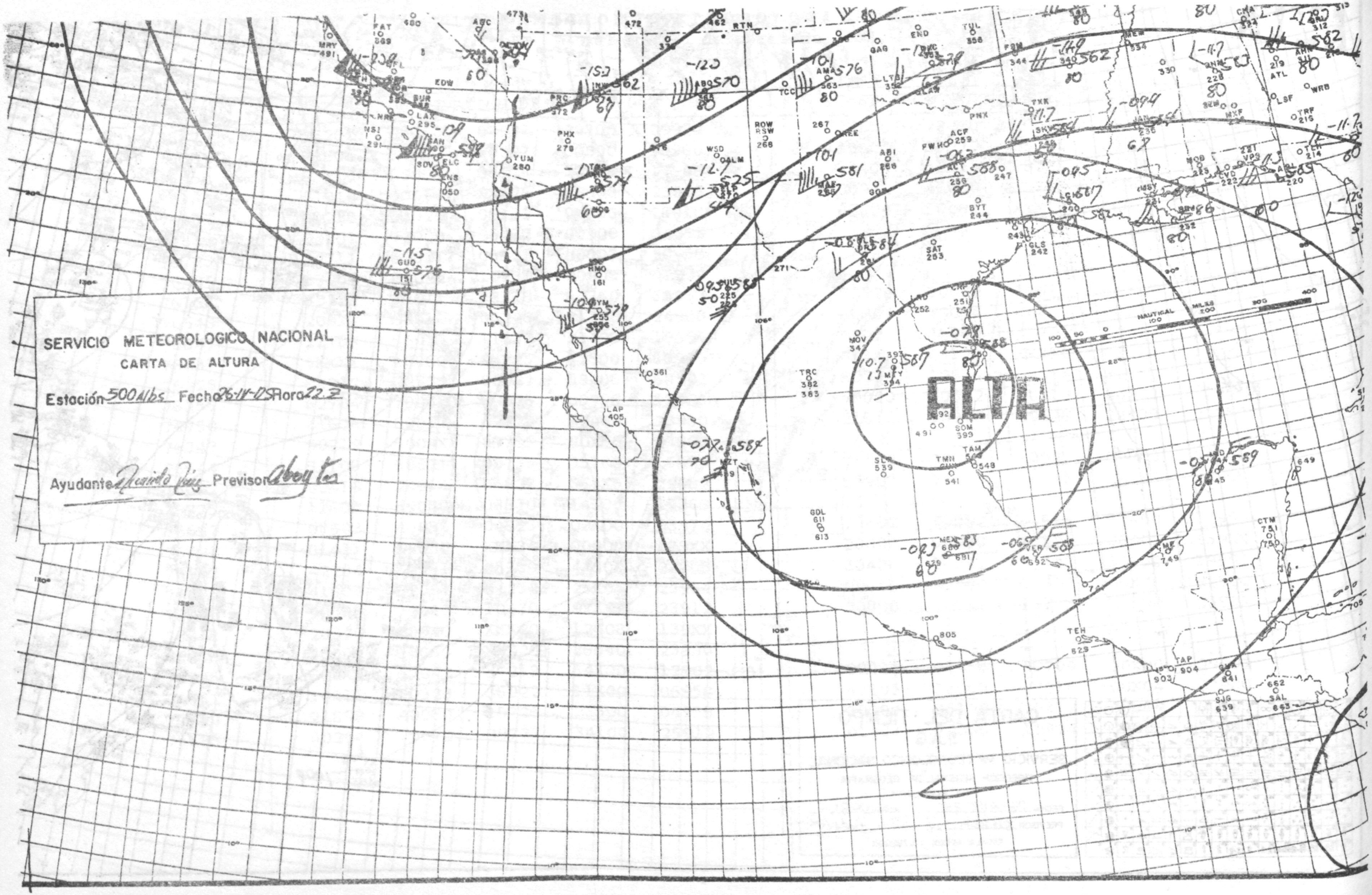
SERVICIO METEOROLOGICO NACIONAL
CARTA DE ALTURA
Estación 500 Mbs Fecha 26-11-05 Hora 22 Z
Ayudante
Previsor
ALTA
NAUTICAL MILES

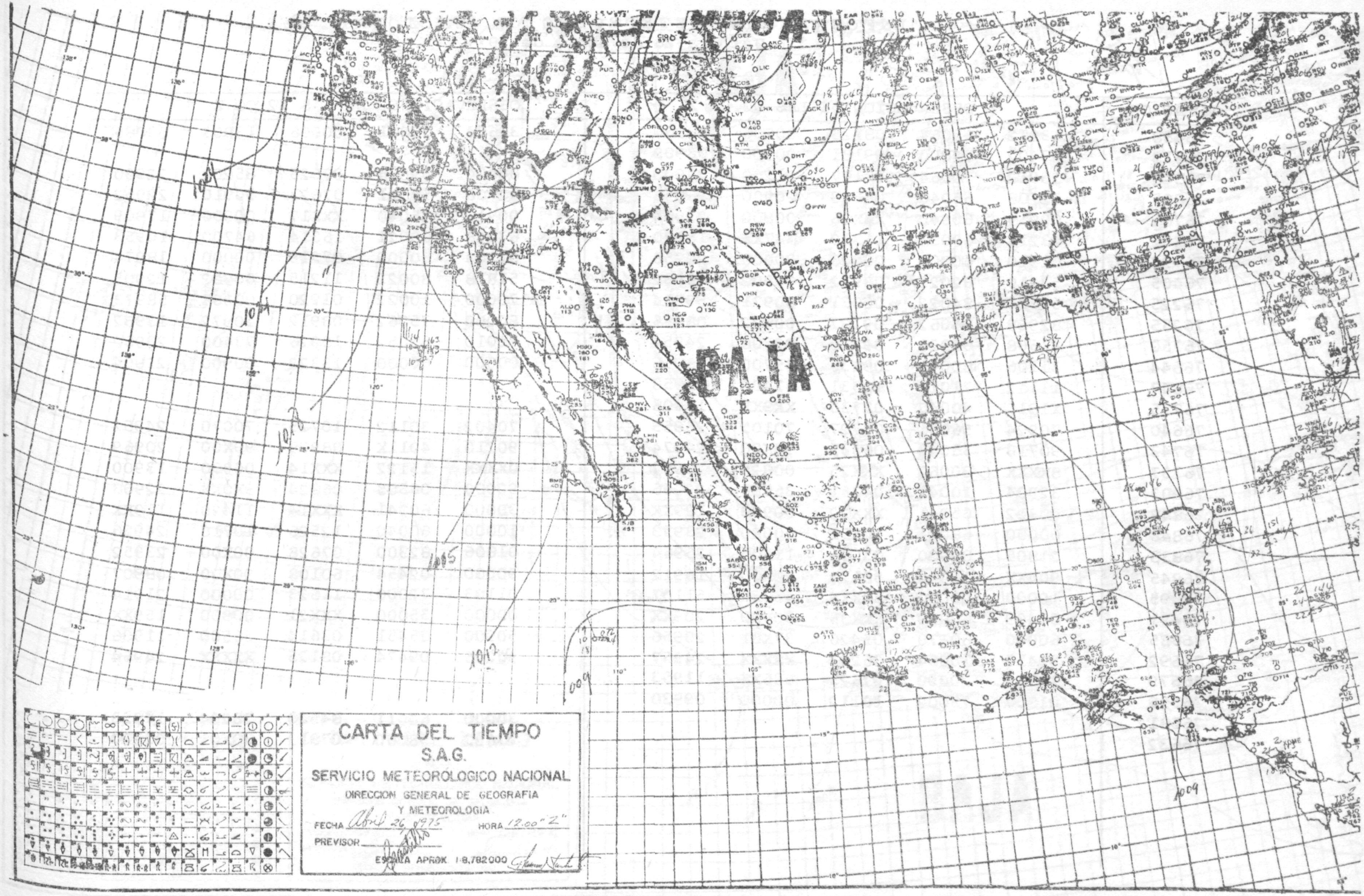
CARTA DEL TIEMPO
S.A.G.
SERVICIO METEOROLOGICO NACIONAL
DIRECCION GENERAL DE GEOGRAFIA
Y METEOROLOGIA
FECHA Abril 26 1975
HORA 12.00" Z"
PREVISOR
ESCALA APROX 1:8,782000
BAJA

INFORMACION METEOROLOGICA NACIONAL
Del día 26 de abril de 1975.

ESTACION	OBSERVACION DE LAS 00.00 Z					OBSERVACIONES DE LAS 12:00 Z				
76458	13212	65064	08125	00906	18900	33604	58021	00906	13903	63085
76613	03402	72000	99131	00900	03909					
76548	20912	70064	06127	21200	24900	80000	59064	08025	85200	22900
76805	02708	66040	05629	00900	26955	52706	58011	07623	50910	22952
76762	00919	60040	XXX26	00900	22904	00912	45040	XXX17	00900	17909
76151	7321X	69031	16319	747XX	15970	63228	60021	16314	64700	10953
76723	01910	60000	06026	00000	20958	03303	60000	07219	00000	18974
76405	53210	82021	08932	00902	06962	51818	80022	11215	00902	12905
76225	62504	84022	00831	00971	59964	70000	10022	01920	00907	58973
76255	82908	65062	09127	00902	08955	80000	75062	08912	50972	13962
76750	21608	60020	09329	22300	24954	71010	63052	10926	73400	23960
76644	31106	60021	09135	35700	16956	00000	60000	13322	00900	21904
76647	11112	71011	10531	11400	18958					
76775	X1815	40040	07730	XX9XX	16908					
76640	70924	56051	08727	70105	26955	70402	30112	10725	70070	24951
76743	90710	35040	06335	90X00	24974	90710	4011X	08929	90X00	20969
76737	8XXXX	30060	XXX25	0082X	76957	0XXXX	15122	XXX14	00900	13900
76903	32904	10041	04731	35500	22956	90000	06505	06824	9X0XX	22903
76848	00312	65041	XXX22	00900	129XX	30000	60041	XXX14	11420	119XX
76840	00000	68041	10131	00000	23953	10000	60040	12526	10710	24956
76833	21805	82020	05531	15X05	25964	01806	82300	07628	00X00	23952
76845	904XX	10044	59120	90X00	16912	90000	02454	60108	90X00	08907
76695	10000	20000	3XXXX	43730	51107	01103	72000	11523	00000	21914
76491	01409	60000	XXX35	00900	209XX	00000	55000	XXX21	00900	159XX
76685	60000	60170	05426	37X01	20956	50000	35451	03614	56500	11906
76692	90410	10064	06227	XXXXX	24957	90205	09474	08125	XXXXX	24954
76679	71112	20090	07625	636XX	11953					
76556	01800	75000	10112	00000	09930					
76581						30000	60011	84520	28204	17953
76632						23602	58060	07813	00X01	03900

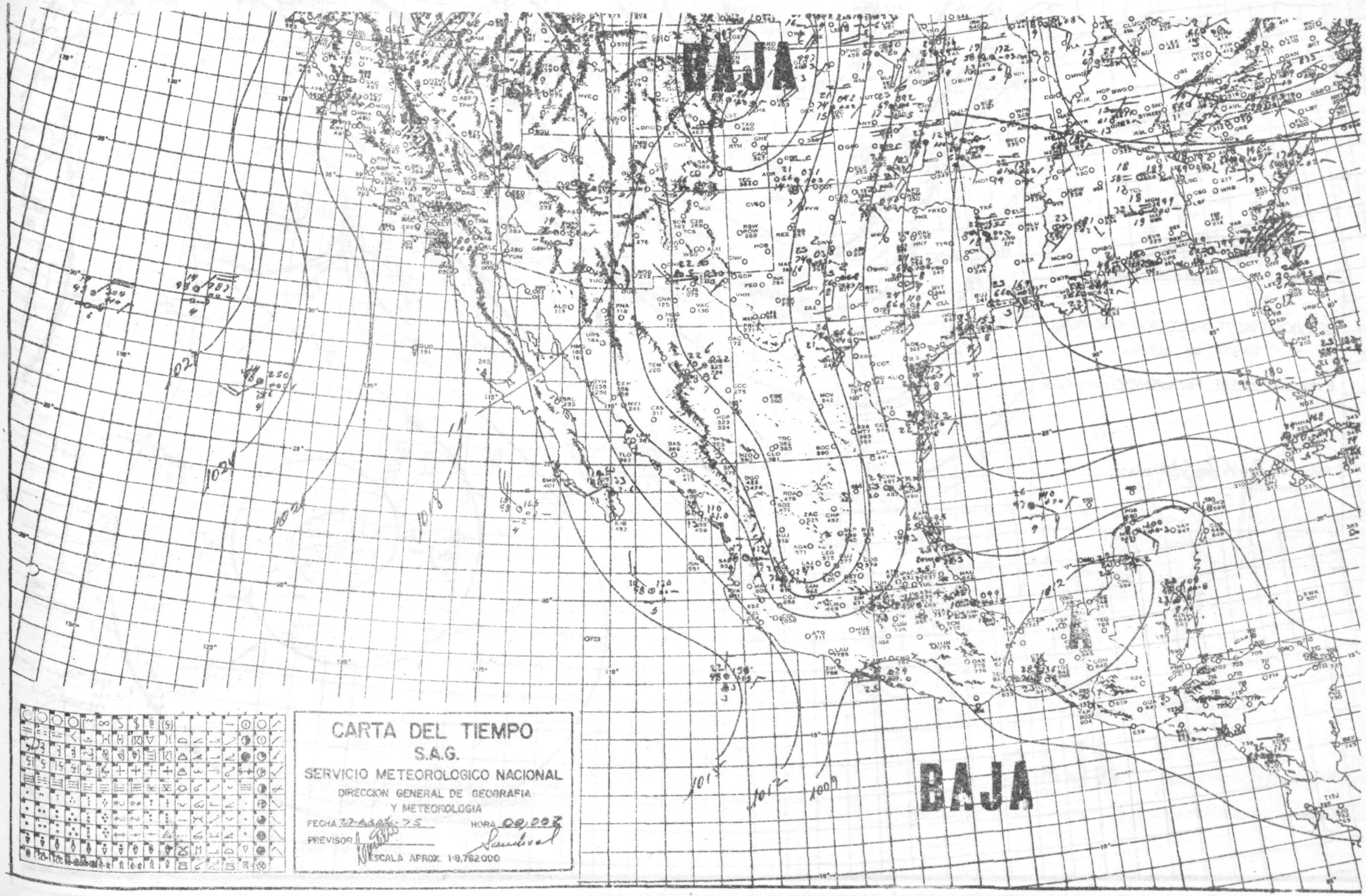
BAJA
BAJA
CARTA DEL TIEMPO
S.A.G.
SERVICIO METEOROLOGICO NACIONAL
DIRECCION GENERAL DE GEOGRAFIA
Y METEOROLOGIA
FECHA 22-ABRIL-75
HORA 00,00Z
PREVISOR
ESCALA APROX. 1:9,762,000

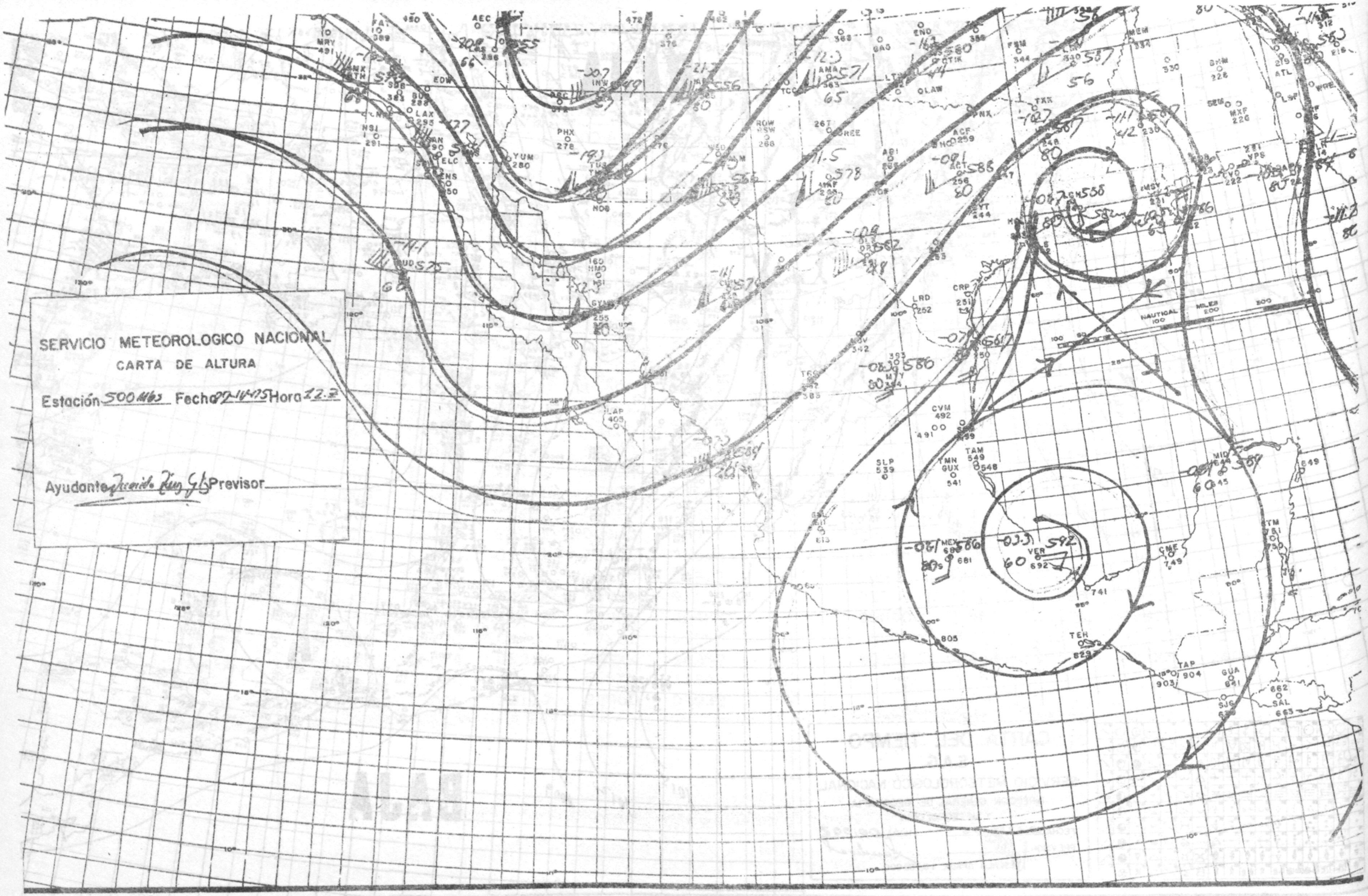
SERVICIO METEOROLOGICO NACIONAL
CARTA DE ALTURA
Estación 500 Mbs Fecha 07-11-75 Hora 12.Z
Ayudante
Previsor
NAUTICAL MILES
AEC
MRY
LAX
PHX
YUM
ELC
ABQ
INW
EDW
AMA
ROW
ABI
ACT
ACF
PNX
TXK
FSM
LRD
CRP
CVM
TAM
TMN
GUX
SLP
MEX
VER
TEH
TAP
GUA
SJO
SAL
MID
CME
TM
ATL
MXF
VPS
MSY
BHM
ENO
OTK
OLAW
GAO
LAP
HMO
GYN
NDB
TUS
TUL
OKC
DRT
MAF
LBB
MCV
MCY
TCC
GREE
VTT
MEM

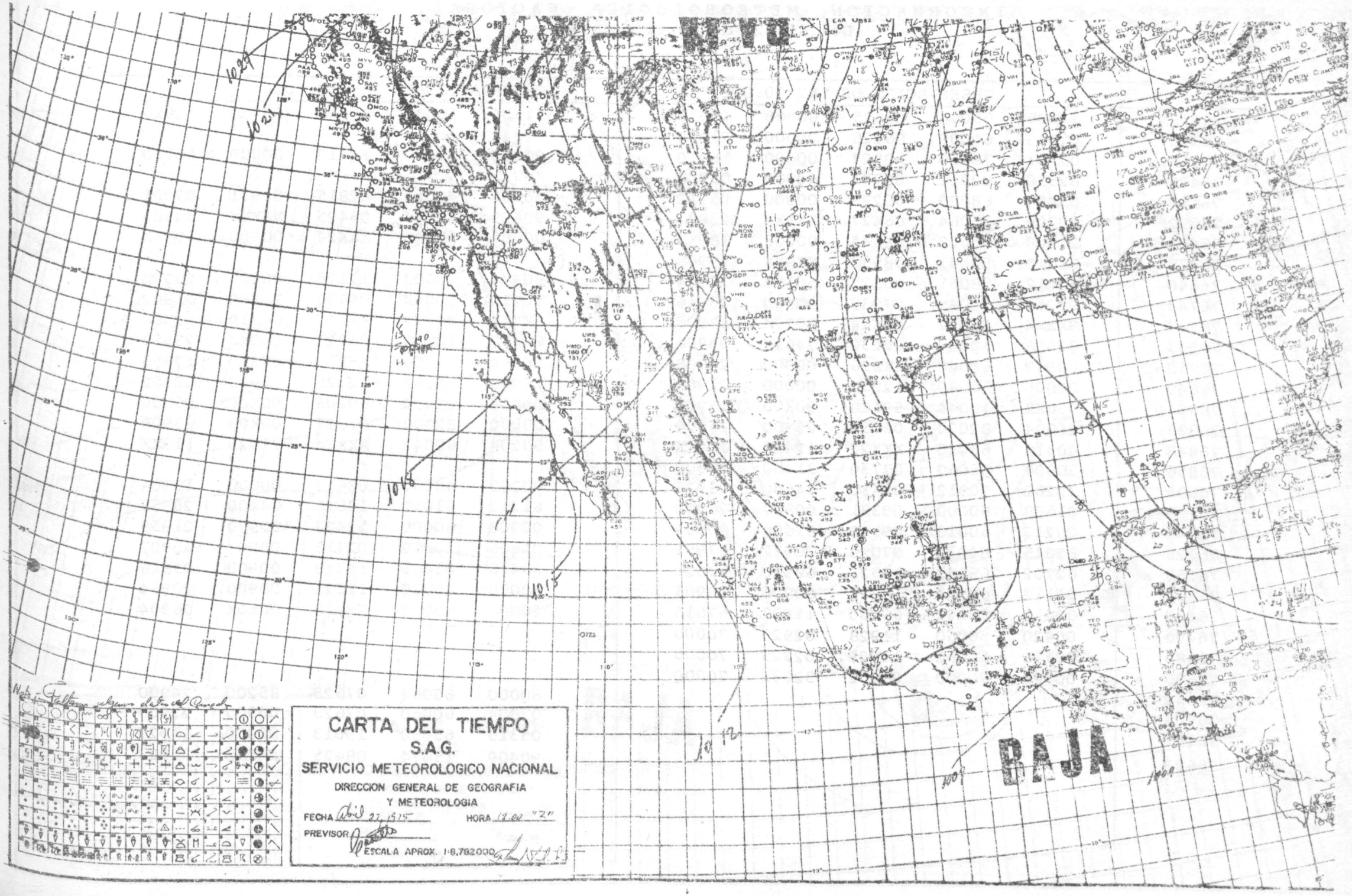
CARTA DEL TIEMPO
S.A.G.
SERVICIO METEOROLOGICO NACIONAL
DIRECCION GENERAL DE GEOGRAFIA
Y METEOROLOGIA
FECHA Abril 27, 1915
HORA 12.00 "Z"
PREVISOR
ESCALA APROX. 1:8,762,000
BAJA

INFORMACION METEOROLOGICA NACIONAL.

Del día 27 de abril de 1975.

ESTACION	OBSERVACION DE LAS 00:00Z					OBSERVACION DE LAS 12:00Z				
76458	13005	65064	09625	00908	19915	51604	60031	09515	00902	13910
76723	01910	60000	06226	00000	21952					
76556	02701	75000	10527	00000	16910	01800	75010	10412	00000	10900
76405	82510	82011	09733	40980	05908					
76613	03403	68070	00229	00900	05912	20000	72010	02815	00931	02901
76692	90709	15064	06427	XXXXX	23903	90409	15474	08425	XXXXX	30903
76491	21408	65030	XXX34	00008	189XX	00000	50000	XXX24	00900	199XX
76775	Z1810	50041	08530	XX9XX	19908					
76640	50917	58051	08327	50105	27954	80404	30502	11125	80020	25904
76743	91210	3004X	07935	90X00	23916	90710	5004X	09126	90X00	21902
76737	8XXXX	25052	XXX24	8072X	17905	6XXXX	25122	XXX12	60710	12900
76903	82908	10042	05230	2461X	23906	90000	10022	06723	9X0XX	23952
76762	00919	60040	XXX26	00900	24968	00000	50000	XXX17	00900	17953
76840	00000	70040	12032	00000	21907	20000	65041	12325	25600	22952
76845	936XX	10044	59120	90X00	12900	90000	02450	60105	90X00	05900
76833	21804	82020	06731	25X00	25908	00000	82000	07627	00X00	23900
76848	40318	65040	XXX22	12428	129XX	53204	60042	XXX24	21420	119XX
76856	30000	65060	07730	31400	25900					
76695	30202	70012	08430	34100	26928	00000	40060	03613	00000	10904
76750	01608	60000	09331	00900	26900	61212	61052	10626	64400	23953
76644	20212	60010	09532	62600	20904	00908	60000	12423	00900	21959
76225	62015	84011	07028	20977	57951	21606	10012	02715	00907	55907
76255	62702	65062	10522	60970	13922	03418	65060	14318	00900	05948
76647	01112	60041	10831	00900	19903	00000	60000	11321	00900	20954
76632	80416	58153	06220	11908	67615	20000	60060	09013	00X0X	06904
76490	00420	50060	11928	02929	70000					
76580	00725	60062	11929	02225	70000					
76690	00720	70000	08032	32232	70000					
76548						80000	60064	07625	85200	24900
76805						03604	60060	07623	00900	22900
76151						03315	65050	19013	00000	11927
76692						90409	15474	08425	XXXXX	30903

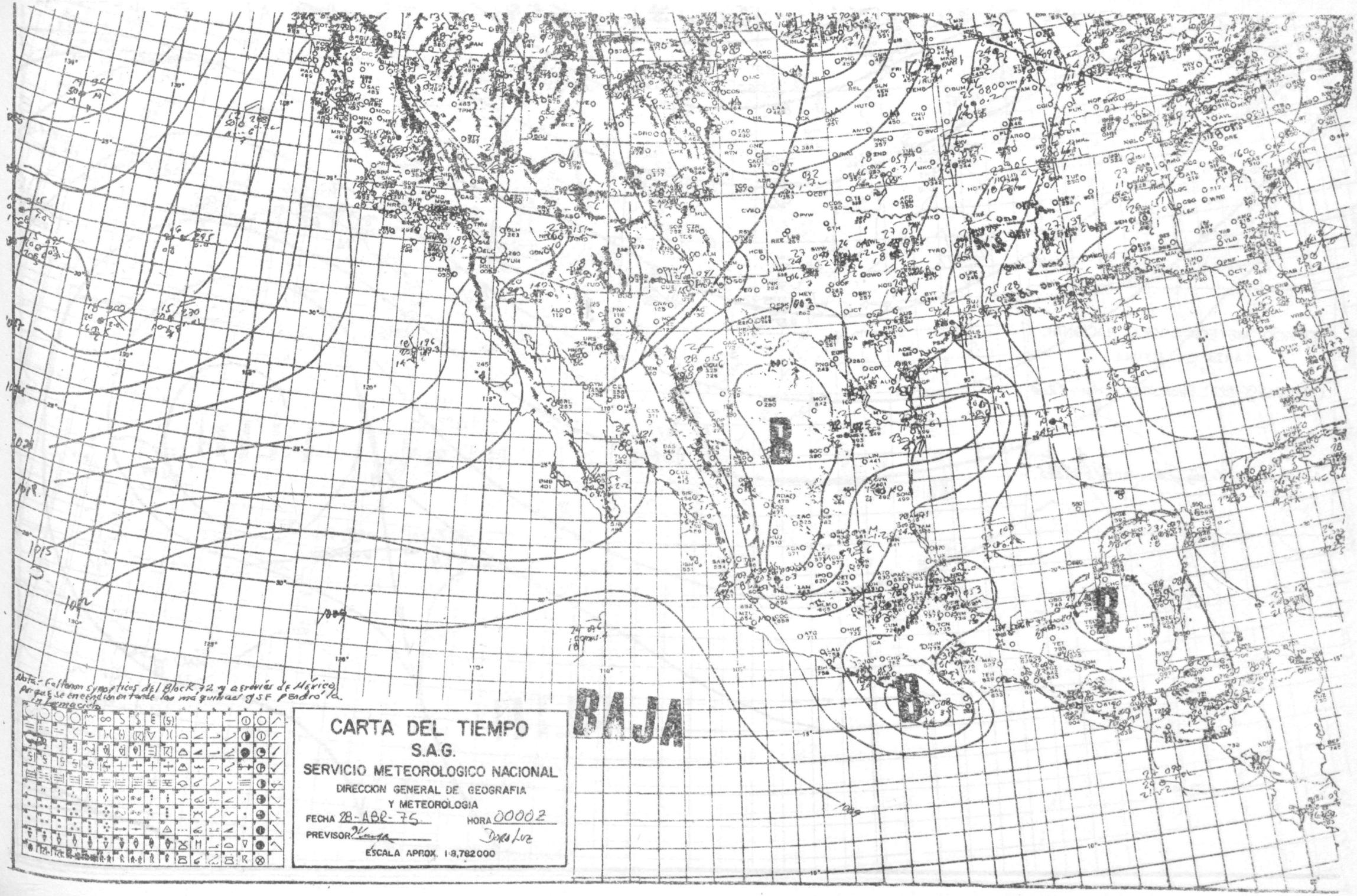
CARTA DEL TIEMPO
S.A.G.
SERVICIO METEOROLOGICO NACIONAL
DIRECCION GENERAL DE GEOGRAFIA
Y METEOROLOGIA
FECHA 28-ABR-75
HORA 00002
PREVISOR
ESCALA APROX. 1:8,782000
BAJA
B
B
B
B

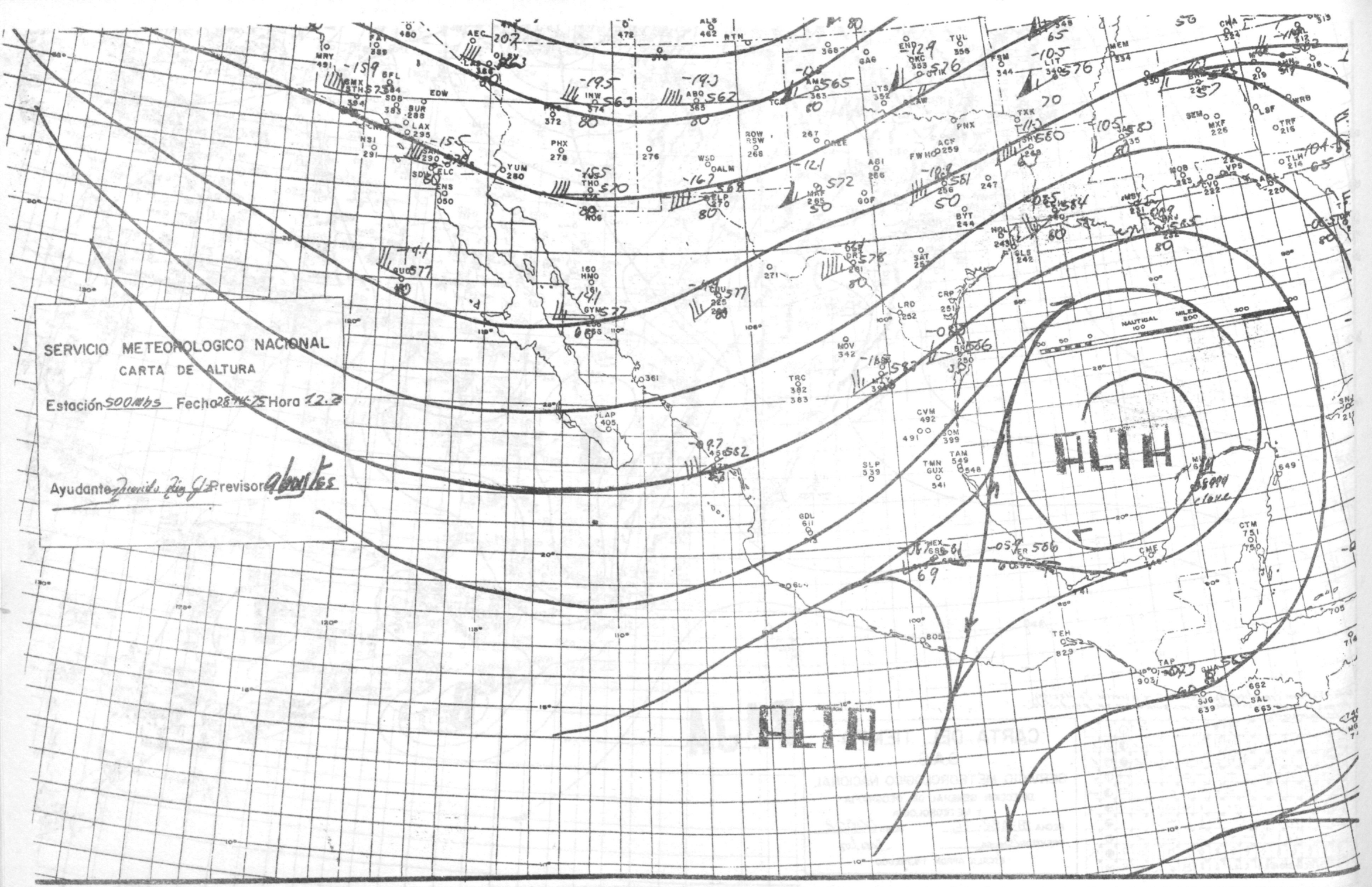
SERVICIO METEOROLOGICO NACIONAL
CARTA DE ALTURA
Estación 500 Mbs Fecha 28-VI-75 Hora 12.Z
Ayudante
Previsor
HLIH
HLIH

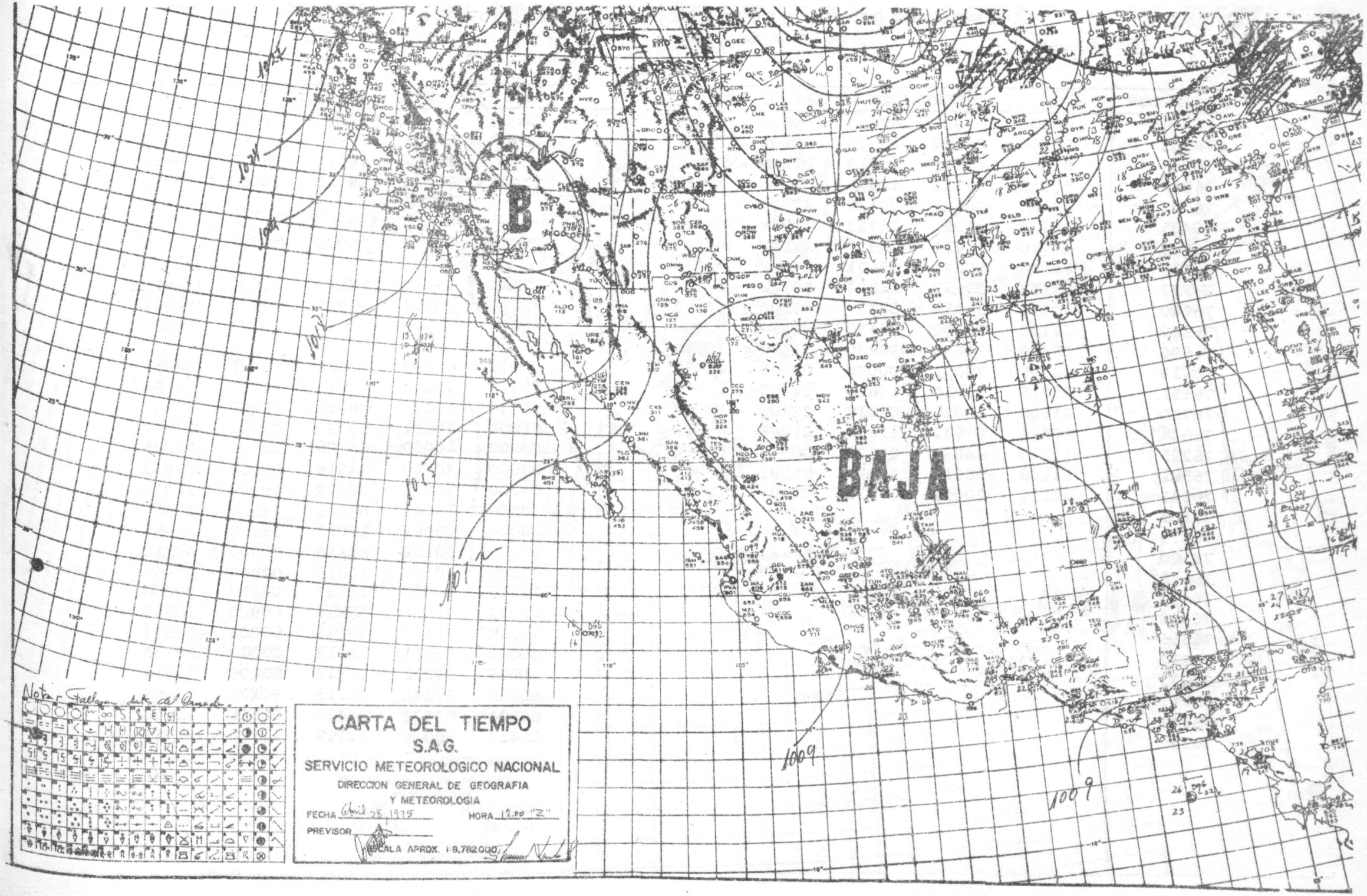
CARTA DEL TIEMPO
S.A.G.
SERVICIO METEOROLOGICO NACIONAL
DIRECCION GENERAL DE GEOGRAFIA
Y METEOROLOGIA
FECHA Abril 28 1975
HORA 12.00 "Z"
PREVISOR
ESCALA APROX. 1:8,782,000
BAJA
B
1009
1009

INFORMACION METEOROLOGICA NACIONAL
Del día 28 de Abril de 1975.

ESTACION	OBSERVACION DE LAS 00:00Z					OBSERVACION DE LAS 12:00Z				
76491	80000	65022	6XX32	00007	219XX	00000	55000	XXX22	00900	229XX
76805	03206	66040	05329	00900	24960	00000	70020	07827	00900	20902
76680	80000	40062	19219	855XX	10925	60000	40061	19710	16620	09962
76458	22212	65021	11325	00906	16959	23405	65024	09216	20960	15953
76723	42305	70021	09125	42700	17903					
76405	23224	82021	15723	00901	09922					
76692	90710	15474	05327	XXXXX	92461	90000	15474	06025	XXXXX	24966
76775	71608	50041	09631	74600	20911					
76737	8XXXX	30052	XXX24	8072X	18974	3XXXX	25012	XXX13	30820	30820
76640	50910	58051	07127	55100	27992	70405	30502	07925	70170	24982
76580	01120	70000	09530	02224	70000	41430	70000	00528	73324	70000
76690	00410	70000	98630	61130	70000					
76613	03406	70071	00030	00900	07953	60000	68060	03011	66400	04951
76151	23315	70010	19618	24700	14913	23318	60030	17613	34700	10964
76750	21608	60020	08018	22400	24963	51220	58051	08926	55400	23967
76644	60511	07632	12606	21969	63063	61404	50031	09722	00902	22977
76225	12210	84030	01528	00905	58906	00000	10000	06706	00900	54935
76581	51108	50030	78330	69502	29962	00000	30410	81519	00900	18982
76647	31112	70012	07931	00901	18979	60000	50022	08922	00908	21974
76903						30000	10041	06125	34600	23955
76679						20000	20061	10013	25X00	09958
76160						00000	60020	XXX13	00900	02XXX
76625						00000	70060	10815	00000	07965
76490						01410	50000	11927	02627	70000
76762						00912	45040	XXX16	00900	16952
76556						11800	75000	09911	00008	07937
76632						00000	60060	10013	00000	07958
76833						21806	82011	06328	00X06	23964
76743						90712	5604X	07325	90X00	23968
76342						80504	67031	04423	865XX	21903
76599						11410	80030	13128	12X00	XX9XX

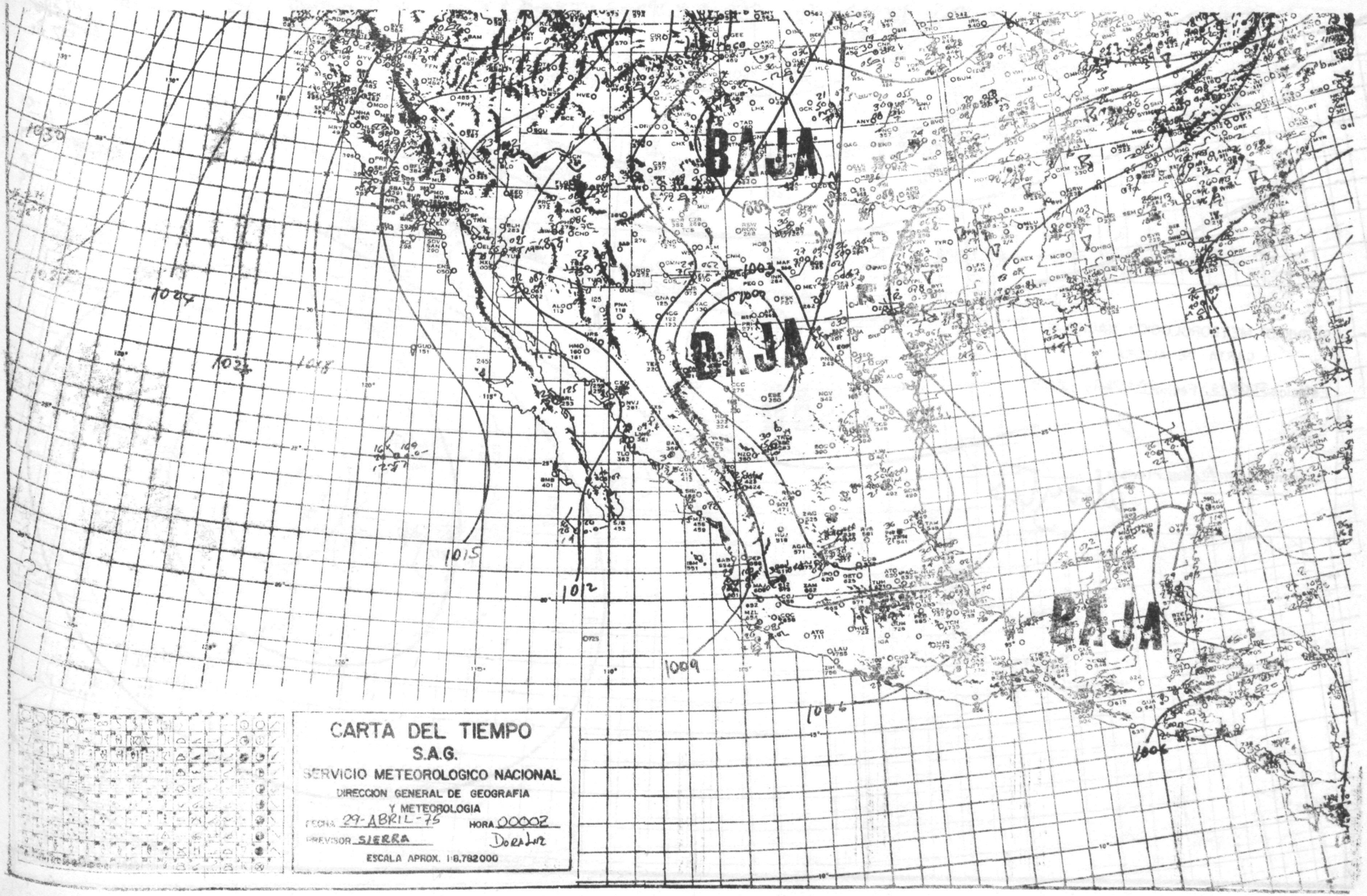
BAJA
BAJA
BAJA
1030
1024
1022
1018
1015
1012
1009
1006
1006
CARTA DEL TIEMPO
S.A.G.
SERVICIO METEOROLOGICO NACIONAL
DIRECCION GENERAL DE GEOGRAFIA
Y METEOROLOGIA
FECHA 29-ABRIL-75
HORA 00002
PREVISOR SIERRA
ESCALA APROX. 1:8,782000

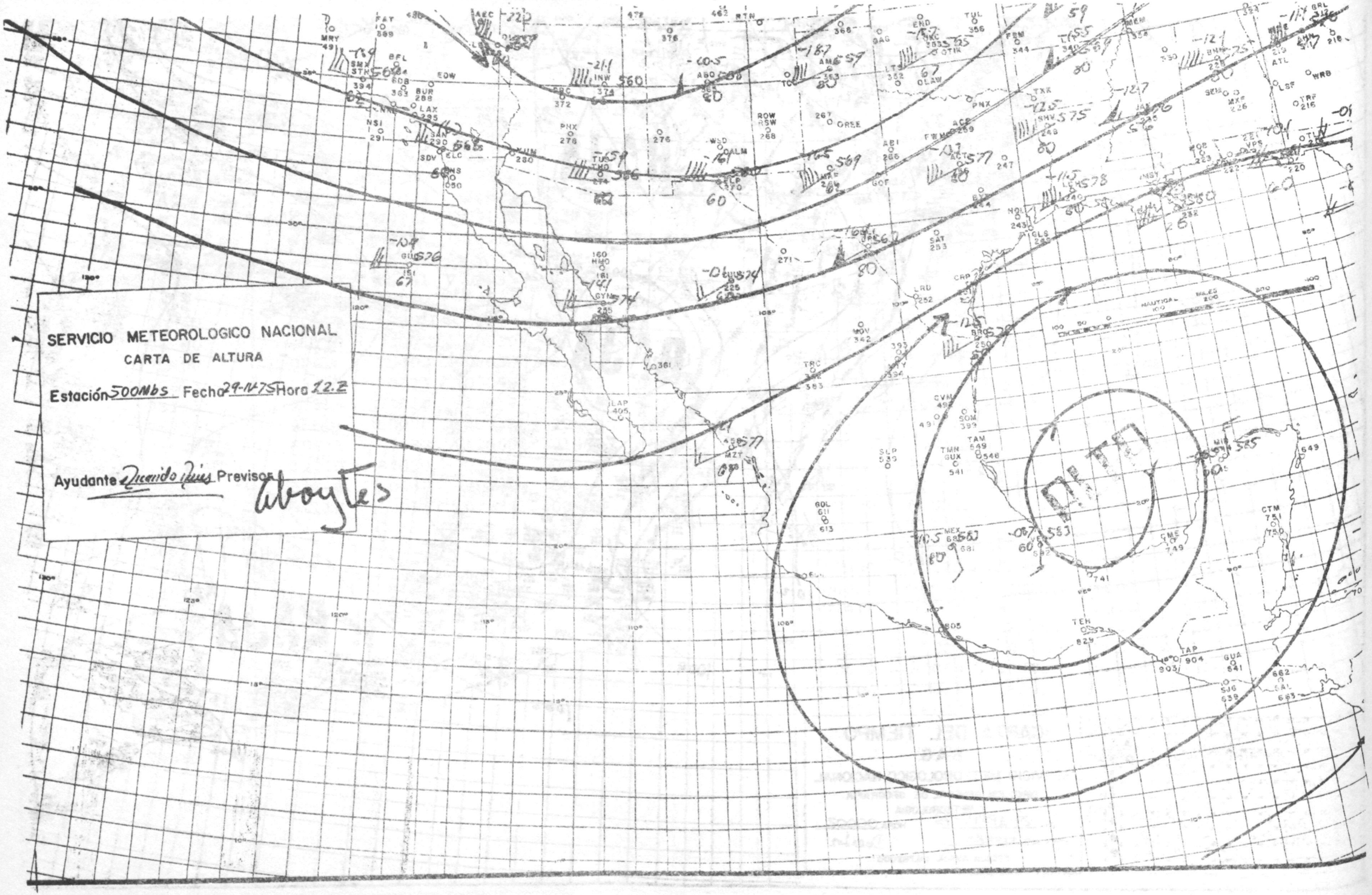
SERVICIO METEOROLOGICO NACIONAL
CARTA DE ALTURA
Estación 500Mbs Fecha 29-IV-75 Hora 12.Z
Ayudante Ricardo Ruiz Previsor Aboytes

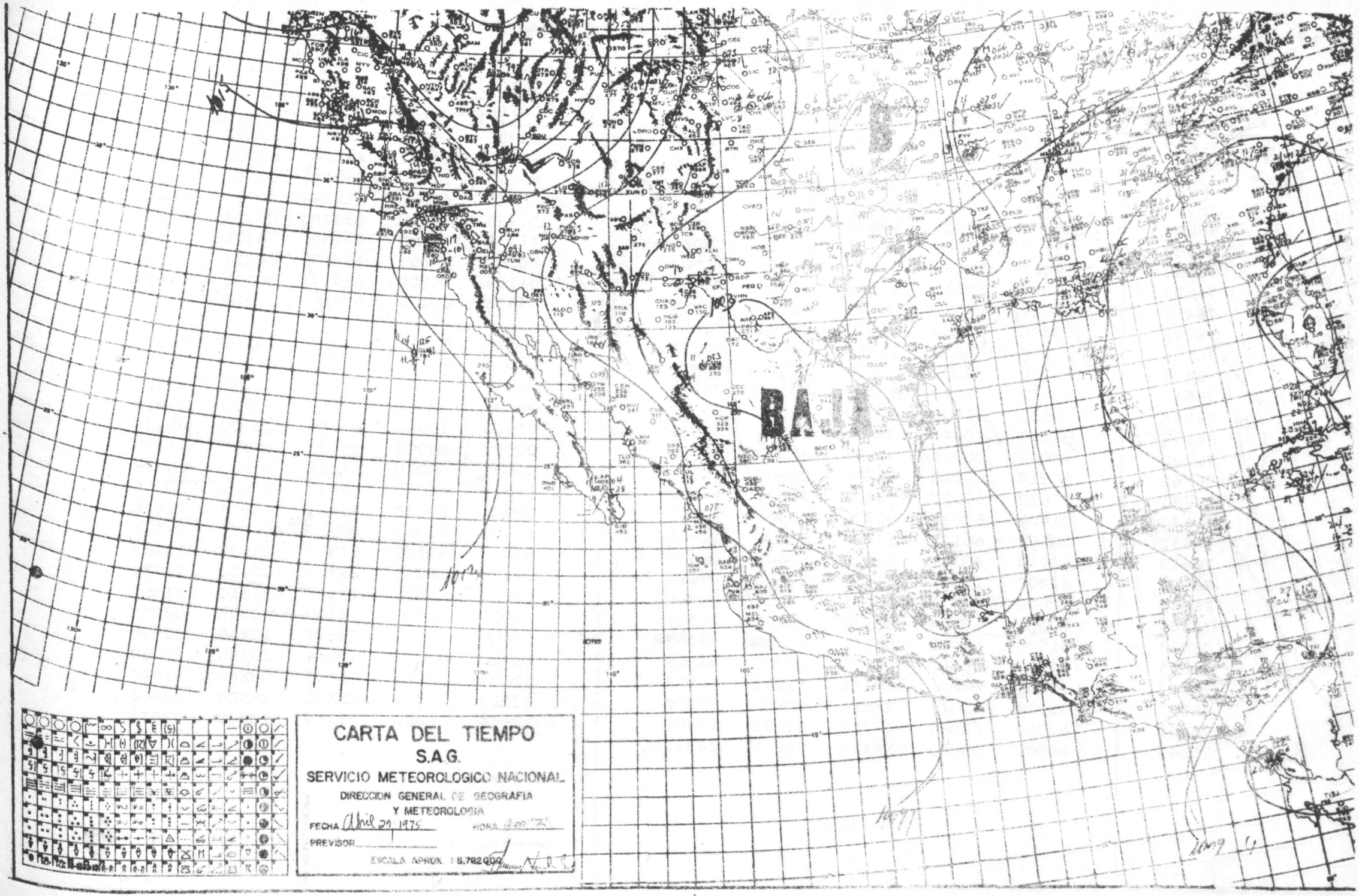
CARTA DEL TIEMPO
S.A.G.
SERVICIO METEOROLOGICO NACIONAL
DIRECCION GENERAL DE GEOGRAFIA
Y METEOROLOGIA
FECHA Abril 29 1975
HORA 12:00 TZ
PREVISOR
ESCALA APROX. 1:8,782,000

INFORMACION METEOROLOGICA NACIONAL
Del día 29 de abril de 1975.

ESTACION	OBSERVACION DE LAS 00:00Z					OBSERVACION DE LAS 12:00Z				
76692	30712	09464	01327	00901	25990	92005	15064	03306	XXXXX	22977
76491	83608	65022	XXX35	40877	209XX	80000	55022	XXX24	80007	229XX
76640	50710	58050	02729	50230	28990	83603	20412	05124	86000	24968
76737	8XXXX	30172	XXX25	80720	17963	0XXXX	40060	XXX14	00900	11974
76690	00910	70000	07431	62333	70000	21425	39060	05028	03323	70000
76580	01120	70060	07730	03225	70000	41430	70060	09128	73324	70000
76680	00415	59060	07532	09332	70000	80000	40061	16613	54624	10967
76695	20204	70011	05529	21100	26901	01104	78000	08425	00000	24923
76458	13211	65020	07423	10960	17959	03605	65110	07713	00900	12965
76723	02508	70000	06027	00000	21966					
76151	13218	70050	15618	14700	13990	73215	59031	12514	74700	11991
76405	03208	82000	10028	00000	08979	02214	82000	10411	00000	09978
76613	63402	72022	99229	00906	03955	00000	70000	02009	00900	02963
76548	20912	65064	00127	22200	25960	90000	59124	03525	99000	24910
76556	83202	70040	08026	00008	04900	01800	75000	09613	00000	05957
76225	20000	20030	02311	00906	54989	02929	84000	98329	00900	61976
76762	00914	60040	XXX16	00900	22981	00916	40040	XXX16	00900	16878
76750	21612	60020	05128	22300	24979	11808	82010	05627	13X00	22958
76644	21406	60011	05336	20901	16973	60904	60030	08123	60904	21916
76632	38608	60143	14020	63420	11960	63602	60062	06511	00X70	07965
76679	62714	40152	06920	53640	08976	80000	40122	07915	6352X	10962
76903	42902	10041	05231	54600	19910	00404	08041	05723	00900	21954
76840	20000	74011	09231	15520	21966	40000	65025	12925	25510	21957
76845	90000	56044	56920	90000	15961	00000	60000	58109	00000	08952
76833	41906	82021	04731	25X05	23962	11808	82010	05627	13X00	22958
76625	02303	80000	08526	00000	08959	10000	60061	10014	15500	05960
76423	52706	84031	58324	12590	51957	02805	85000	56510	00X00	51970
76525	52216	40071	XXX16	50X30	55968	22212	20011	XXX11	26X00	53960
76382	62210	65032	07728	00902	12901	13604	58060	05119	10840	07975
76543	80000	58052	XXX34	00907	24991					

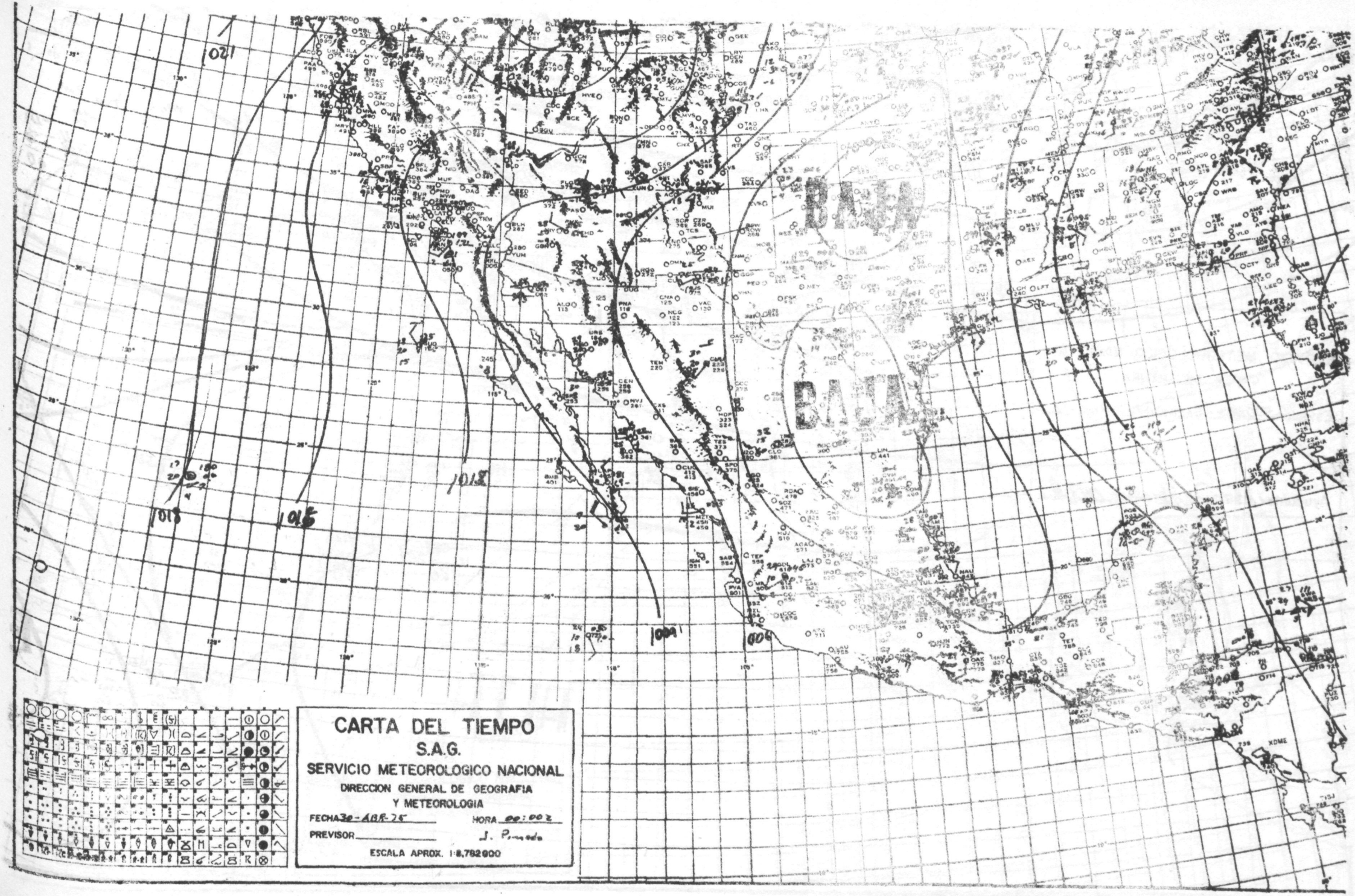
CARTA DEL TIEMPO
S.A.G.
SERVICIO METEOROLOGICO NACIONAL
DIRECCION GENERAL DE GEOGRAFIA
Y METEOROLOGIA
FECHA 30-ABR-75
HORA 00:00 Z
PREVISOR
J. Pineda
ESCALA APROX. 1:8,782000

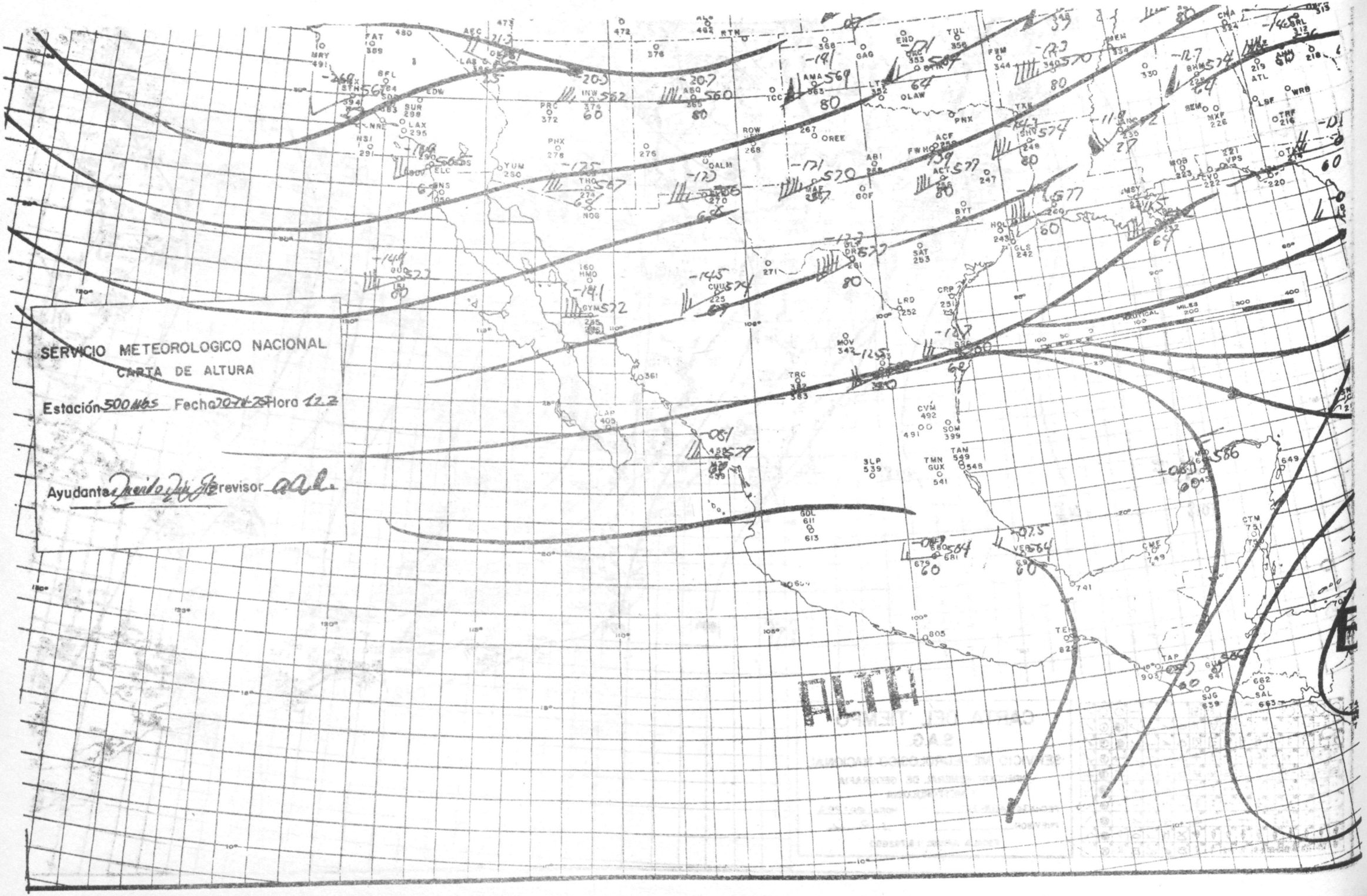
SERVICIO METEOROLOGICO NACIONAL
CARTA DE ALTURA
Estación 500 Mbs Fecha 20-IV-25 Hora 12 Z
Ayudante
Revisor
ALTA
NAUTICAL MILES

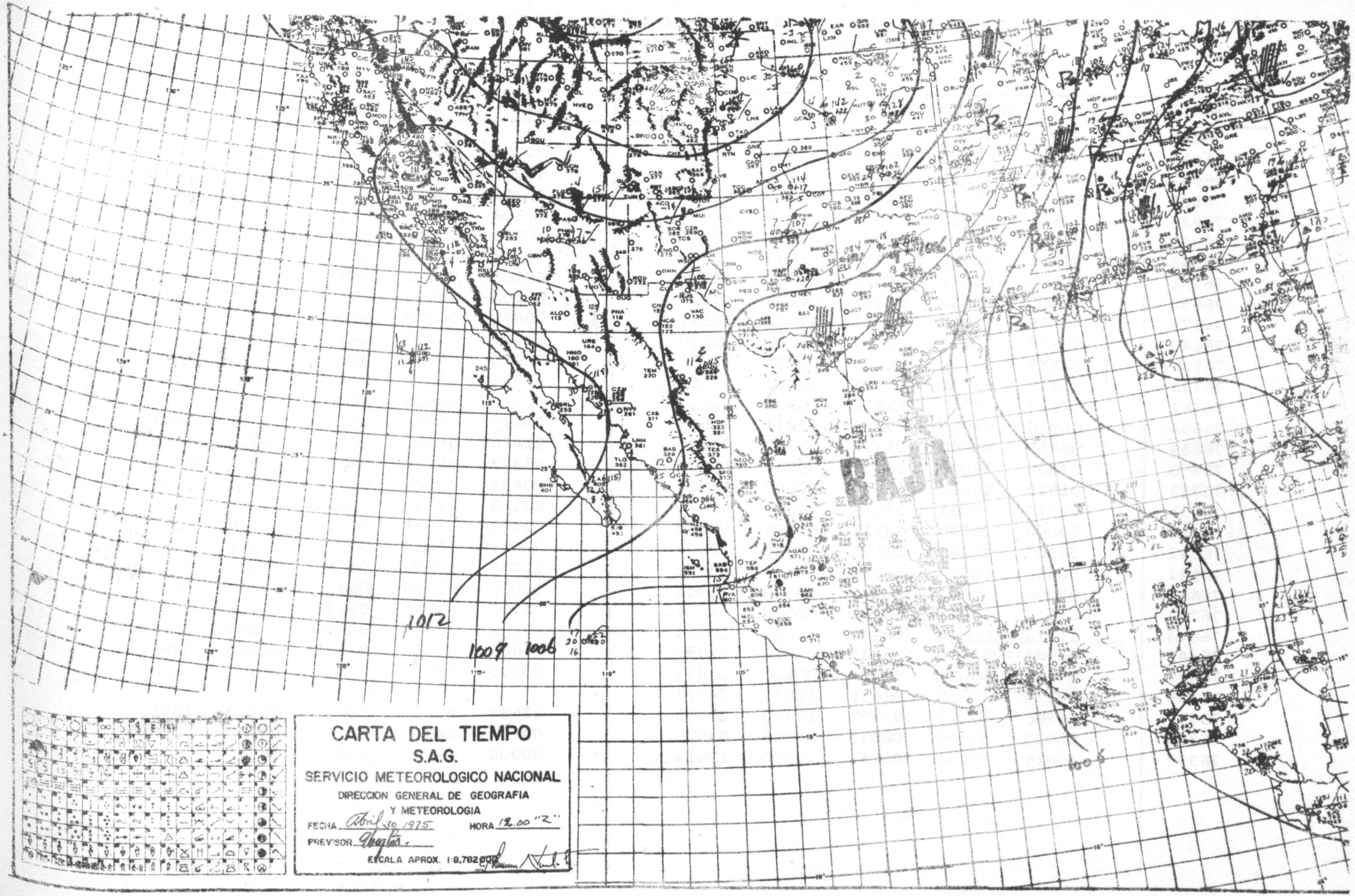
CARTA DEL TIEMPO
S.A.G.
SERVICIO METEOROLOGICO NACIONAL
DIRECCION GENERAL DE GEOGRAFIA
Y METEOROLOGIA
FECHA Abril 30, 1975
HORA 12.00 "Z"
PREVISOR
ESCALA APROX. 1:8,782,000
1012
1009
1006

INFORMACION METEOROLOGICA NACIONAL.

Del día 30 de Abril de 1975.

ESTACION	OBSERVACION DE LAS 00:00Z					OBSERVACION DE LAS 12:00Z				
76680	71408	40062	04424	72500	06907					
76805	12506	64010	04729	11500	24951	00000	60020	06521	00900	21900
76647	21116	71011	06330	11401	21906	50000	60030	07623	00908	22902
76903	32710	15041	04531	14630	21957	20000	10020	06323	24800	20905
76833	31806	82020	05531	35X00	24908	21808	82031	06327	22X00	22907
76840	51800	74022	10030	22501	22908	30000	60012	11225	28502	22903
76845	814XX	50044	56918	87X00	13900	804XX	56044	58009	85X00	08951
76491	80000	65022	XXX31	89507	269XX	80000	40032	XXX23	00007	229XX
76695	40000	70022	02835	44100	27927	01104	70000	05624	00000	23928
76679	42505	50062	06023	42660	10957	00000	30060	08813	00900	06905
76640	30907	60050	02729	35200	28500	33208	30420	04324	36000	24958
76737	8XXXX	25292	XXX25	865XX	18953	00XXX	30069	XXX25	00900	11951
76743	91310	5604X	03635	90X00	25951	91506	3004X	07826	90X00	27978
76762	01114	60040	XXX24	00900	22953	01112	40420	XXX16	00900	15910
76690	00920	59060	03629	62233	70000	01425	59000	03628	04323	70000
76689	00415	59060	01232	08332	70000	81430	59062	95930	02330	70000
76458	03209	70020	06624	00000	16958	03402	65020	08611	00000	09509
76723	01610	60000	05024	00000	18960	00404	70000	05217	00000	16980
76151	63210	70031	13518	60001	15971	83210	62032	12213	847XX	11953
76225	60000	20030	04511	00979	57920	72708	84031	97328	00936	68958
76692	30203	20064	01627	00630	25903	91814	15064	02725	XXXXX	21956
76632	80416	58143	06020	63420	08971	00000	57060	06812	00000	06906
76685	02206	50060	98126	00000	11965	00000	60020	06411	00X00	16902
76750	01612	60000	64529	00900	94956	71216	60051	06827	75400	24957
76644	11113	60010	04930	12600	20954	51106	60030	08424	55200	22903
76342	22704	82010	95937	00901	01990	01403	82020	02021	00900	09954
76423	02510	84000	94426	00X00	66904	00000	85000	57411	00X00	08906
76499	50904	65030	98631	60831	24928					
76654	12706	62061	07727	11400	20953	63604	60060	09622	66300	19912
76390	00000	81000	06030	00900	04976	02708	64000	10317	00000	00909
76393	22016	56040	09734	22100	19914	00000	58040	09924	00900	16971

Impreso en el Taller de Zincografía
de la Dirección General de
Geografía y Meteorología
Av. Observatorio 192
Tacubaya, D. F.

Tiro 225 Ejemplares