Servicio Meteorológico Nacional

PREVISION DEL TIEMPO

CARTAS DEL 1º AL 31 DE DICIEMBRE

ATMOSPHERIC SCIENCES
LIBRARY
JUN 1 1977
N.O.A.A.
U. S. Dept. of Commerce

1976

National Oceanic and Atmospheric Administration

ERRATA NOTICE

One or more conditions of the original document may affect the quality of the image, such as:

Discolored pages
Faded or light ink
Binding intrudes into the text

This has been a co-operative project between the NOAA Central Library and the Climate Database Modernization Program, National Climate Data Center (NCDC). To view the original document, please contact the NOAA Central Library in Silver Spring, MD at (301) 713-2607 x124 or Library.Reference@noaa.gov

HOV Services
Imaging Contractor
12200 Kiln Court
Beltsville, MD 20704-1387
July 23, 2010

S I N O P S I S M E T E O R O L O G I C A
DICIEMBRE DE 1976

Durante el transcurso de este mes se registró constante invasión de aire frío lo cual favoreció nublados con vientos del norte principalmente en el Litoral del Golfo de México y Península de Yucatán; consecuentemente se registraron heladas en Chihuahua, Coahuila, Durango, Zacatecas, Hidalgo, Puebla y estado de México.

En las cartas de superficie de los primeros cuatro días se pudo observar un sistema de alta presión con valor máximo de 1030 mb. y con marcado desnivel barométrico la cual, propició norte moderado con rachas fuertes en Tamaulipas, Veracruz, Tabasco y Península de Yucatán; asímismo se registraron por la misma causa lluvias en dichos lugares y heladas en los estados de Chihuahua, Coahuila y Nuevo León. Se hace notar que en base a la fotografía del satélite se podía observar la "Corriente de Chorro" que cruzaba los estados de Sonora, Sinaloa, Chihuahua, Coahuila, Nuevo León y Tamaulipas favoreciendo nublados con lluvias escasas en dichos lugares, así como descenso de temperatura. Se hace notar que un "tren" de altas presiones no permitía que estas condiciones antes expuestas cambiaran.

El día 5 se notó un notable ascenso de temperatura principalmente en el Litoral del Golfo de México y Mesa del Norte con valores hasta de 6 grados centígrados debido a la invasión de aire tropical.

En las cartas meteorológicas del día 6 se detectó una masa de aire del tipo polar continental sobre la parte media y occidental de los E.U.A.; un frente frío delante de dicha alta presión comenzaba a mostrar su influencia sobre Coahuila, Nuevo León y Tamaulipas registrándose consecuentemente norte fuerte en el Litoral del Golfo de México y descenso marcado en la temperatura sobre los estados del norte inmediatamente a este sistema por lo que como se dijo al principio de este resumen continuaron prevaleciendo condiciones similares de tiempo. El día 8 se observó que un sistema de alta presión se encontraba orientado norte-sur sobre el Golfo de México incrementando aún más los nublados y el norte en las costas del Golfo de México y Golfo de Tehuantepec.

En las cartas del día 10 no se notó ninguna situación sinóptica de importancia de las cuales se pueda hacer referencia ya que sería repetir lo mencionado en párrafos anteriores por la influencia de los sistemas de alta presión que ya sabemos que son característicos en esta época del año.

" HOJA No. 2 "

DICIEMBRE DE 1976.

El día 11 nuevamente un frente frío con una alta presión detrás del mismo amenazaba la región fronteriza del país. Para el día 12 este fenómeno ya se encontraba afectando las Mesas del Norte y Central así como el Litoral del Golfo de México provocando vientos boreales de importancia; nuevamente se volvió a reforzar este sistema de alta presión con otro de similares características; por otro lado la "Corriente de Chorro" se volvió a detectar sobre la parte noroeste del país con desplazamientos ocasionales hacia el sur provocando nublados con lluvias sobre la Mesa Central y estados del sureste. Se puede decir, que dichas precipitaciones se debieron esencialmente a la influencia de la "Corriente de Chorro".

El día 19 los efectos antes mencionados desaparecieron comenzando a notarse nuevamente la entrada de aire marítimo tropical sobre la mayor parte del país causando aumento de temperatura. Por otro lado un sistema de alta presión con marcado desnivel barométrico se detectó sobre la parte media de los E.U.A. cubriendo dicho lugar y la parte occidental causando norte con rachas intensas en el Litoral del Golfo de México, su valor máximo de presión era de 1036 mb., causando lluvias en el lado noroeste y Mesa Central por la asociación con la "Corriente de Chorro", sin embargo, los efectos no llegaron hasta la Mesa Central y Valle de México debido a sus características físicas en cuanto a su desarrollo vertical estas condiciones continuaron por causa de otro "tren de altas presiones" que reforzaban los efectos del fenómeno. Cabe agregar que estas circunstancias continuaron hasta el final del mes y que en particular el campo térmico no bajo de valor de acuerdo con la normal en la mayor parte del país.

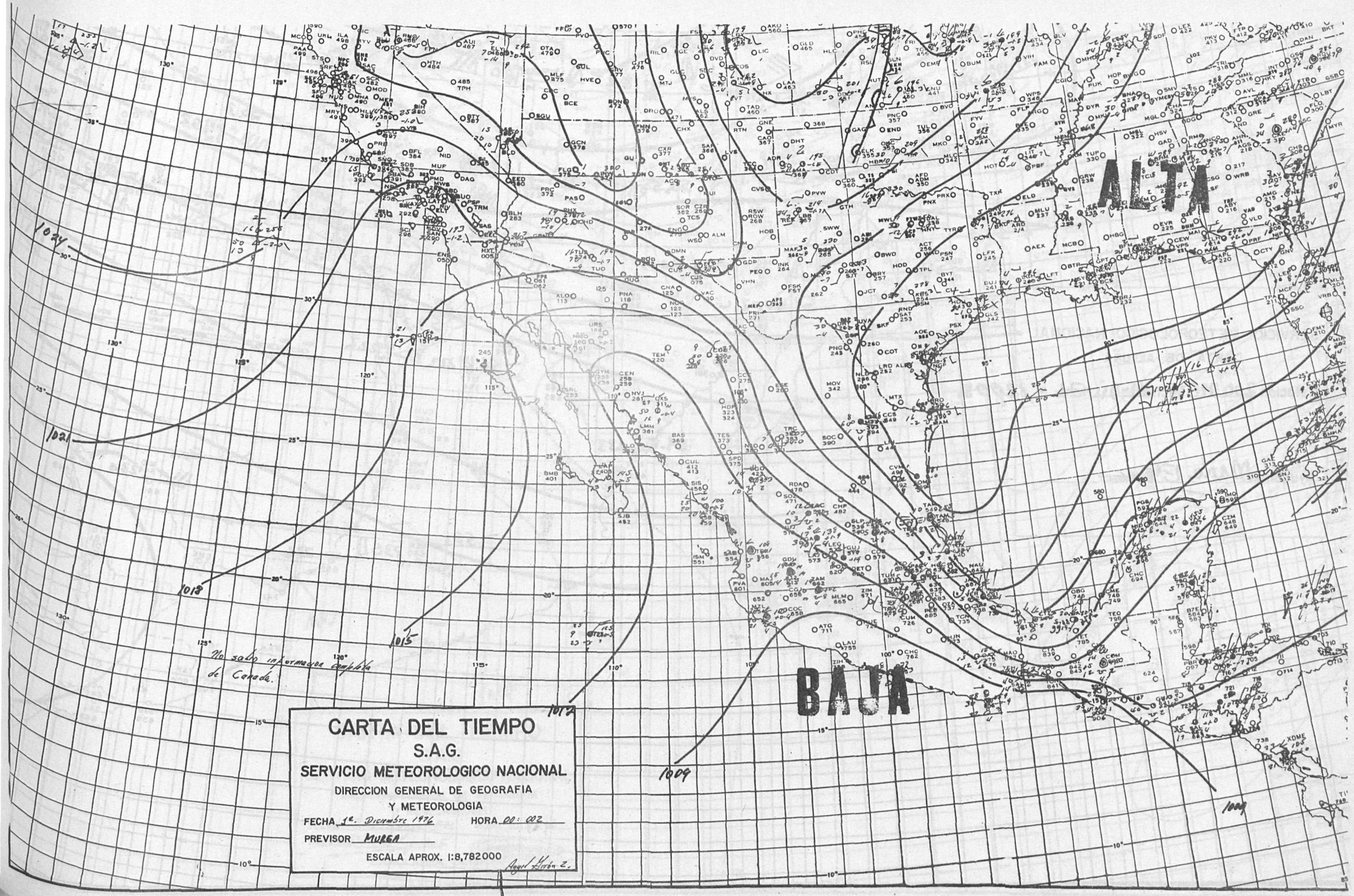
ALTA
BAJA
1024
1021
1018
1015
1012
1009
1006
No salió información completa de Canadá.
CARTA DEL TIEMPO
S.A.G.
SERVICIO METEOROLOGICO NACIONAL
DIRECCION GENERAL DE GEOGRAFIA
Y METEOROLOGIA
FECHA 1º. DICIEMBRE 1976
HORA 00: 00Z
PREVISOR MUREA
ESCALA APROX. 1:8,782000
Angel Hirón Z.

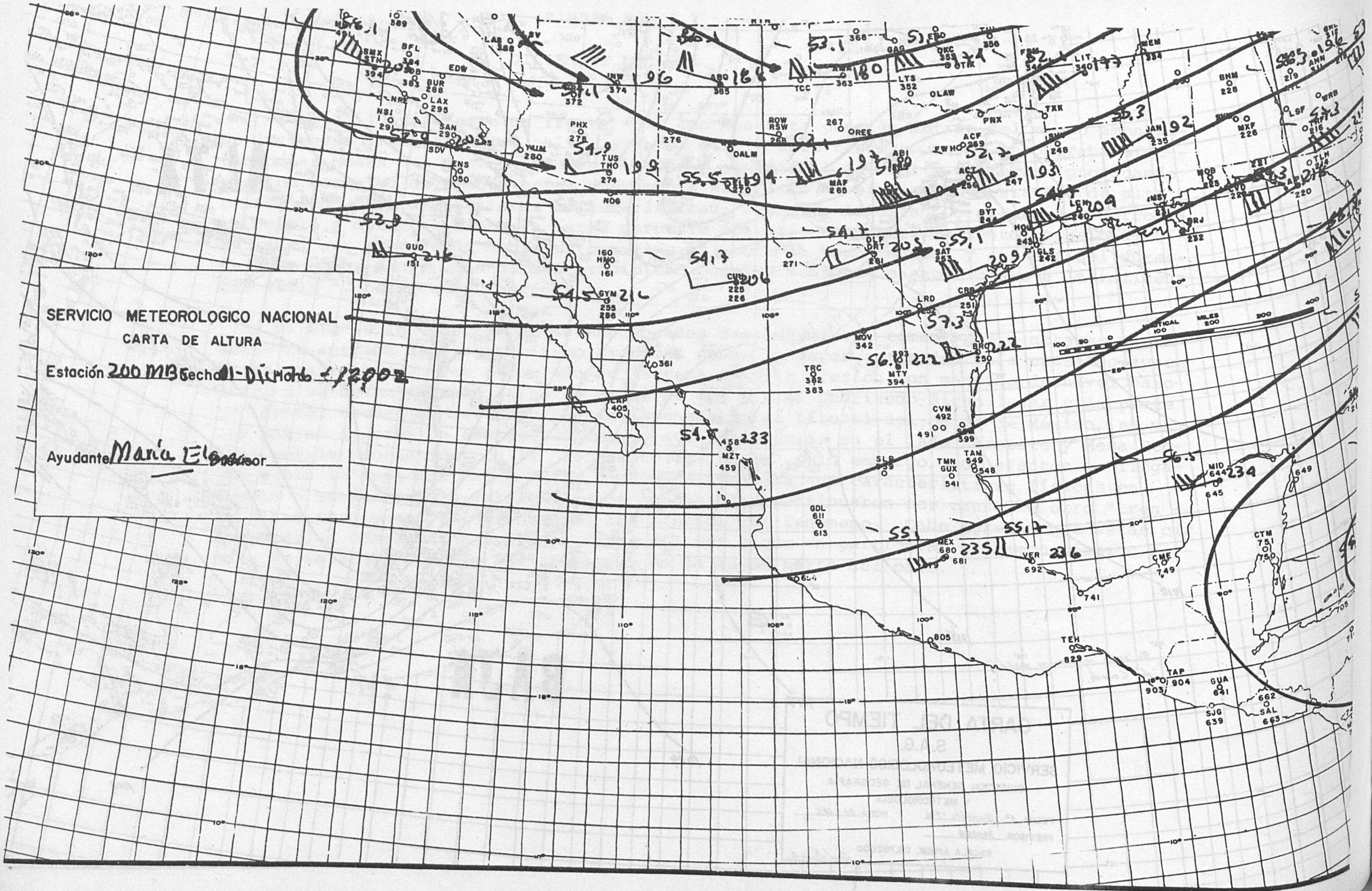
SERVICIO METEOROLOGICO NACIONAL
CARTA DE ALTURA
Estación 200 MB Fecha 11-Dic-76 Hora 12002
Ayudante María Elena Director
MILES
MAXIMUM
MINIMUM

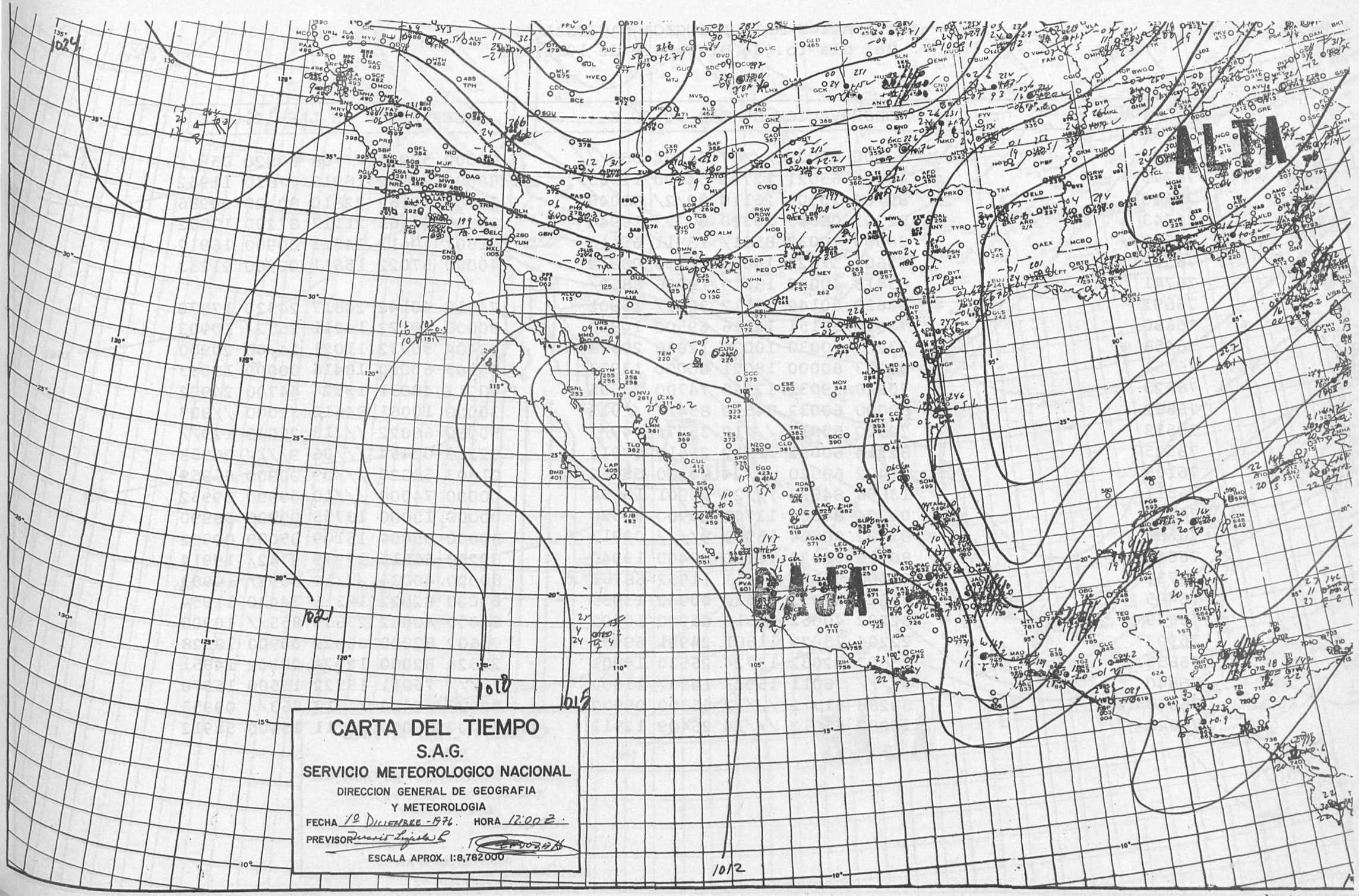
ALTA
BAJA
1024
1021
1018
1015
1012
CARTA DEL TIEMPO
S.A.G.
SERVICIO METEOROLOGICO NACIONAL
DIRECCION GENERAL DE GEOGRAFIA
Y METEOROLOGIA
FECHA 1º DICIEMBRE-1976. HORA 12:00 Z.
PREVISOR
ESCALA APROX. 1:8,782000

INFORMACION METEOROLOGICA NACIONAL
Del día 1o. de Diciembre de 1976

ESTACION	OBSERVACION DE LAS 00:00 Z	OBSERVACION DE LAS 12:00 Z
76491	80000 65022 ///07 8652/ 039//	60000 50022 ///08 60920 059//
76775	40906 65021 12721 54600 12965	80000 65032 16918 77650 11962
76640	82704 20502 26110 80/2/ 99040	82704 40162 22810 80/20 09986
76743	82202 08515 20320 8072/ 19944	83610 20565 21117 87200 17902
76556	80000 70032 8531/ 18911 69116	91801 10411 14511 00900 16912
76577	83602 57022 14017 00410 08919	40000 57022 15511 00900 21233
76741	83418 40092 18019 16906 8852/	
76692	83629 50142 22117 3542/ 15901	73618 40142 20817 24320 17970
76680	72912 57151 12016 69502 10910	80000 60122 14311 2552/ 10903
76458	33205 70030 10025 12938 20908	73404 50032 11021 14/00 20900
76151	02403 80000 18021 00000 13953	00805 60000 18416 00000 10953
76723	70218 59031 12525 74700 23905	40212 40031 13524 44700 24902
76662	80000 60032 84519 854// //912	30000 10061 84612 32000 //907
76613	70000 65012 ///19 3527/ 149//	50000 66022 ///13 26040 129//
76525	82214 60032 ///12 25510 03913	92219 00454 ///06 9//// 06953
76160	01402 60020 ///24 00900 55952	01603 58020 ///09 00900 56959
76311	13606 84020 ///27 00901 16954	00000 74000 ///10 00900 09952
76225	00204 84000 13709 00900 58920	00000 10000 13755 00900 56990
76687	91402 00504 15509 9//// 09913	80000 05404 15109 85000 09902
76695	80212 58022 16520 87400 19940	80208 56515 17919 2742/ 19914
76737	90000 01125 ///11 11952 68761	80000 40034 ///10 8092/ 10903
76405	33612 82031 14522 00902 13955	60000 82022 16316 34430 11954
76679	62202 40062 21618 65900 10902	80000 40062 23630 855// 10908
76903	22204 75029 11601 24901 69937	03602 82000 09922 00900 18928
76833	63622 82032 13724 25530 14901	23626 82000 12924 00902 14951
76840	5//// 76011 15923 14537 15900	1//// 75011 15322 15500 15970
76845	60208 61012 ///12 66300 09902	80000 62022 ///10 863// 09953
76848	30000 65012 ///14 25409 12913	10707 66020 ///11 15400 51912

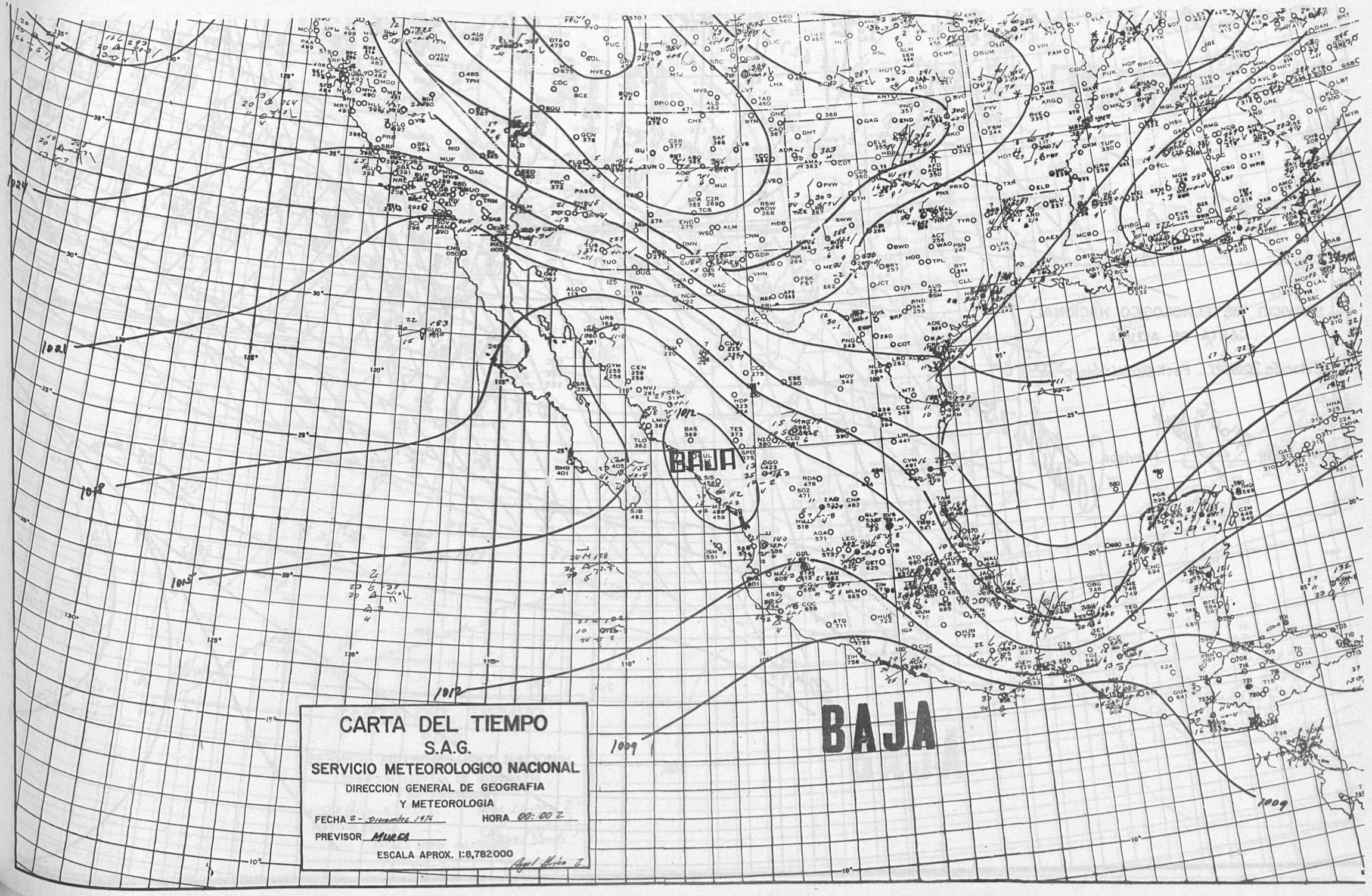
CARTA DEL TIEMPO
S.A.G.
SERVICIO METEOROLOGICO NACIONAL
DIRECCION GENERAL DE GEOGRAFIA
Y METEOROLOGIA
FECHA 2 - Diciembre 1976
HORA 00:00 Z
PREVISOR MURCA
ESCALA APROX. 1:8,782000
BAJA
BAJA
1024
1021
1018
1015
1012
1009

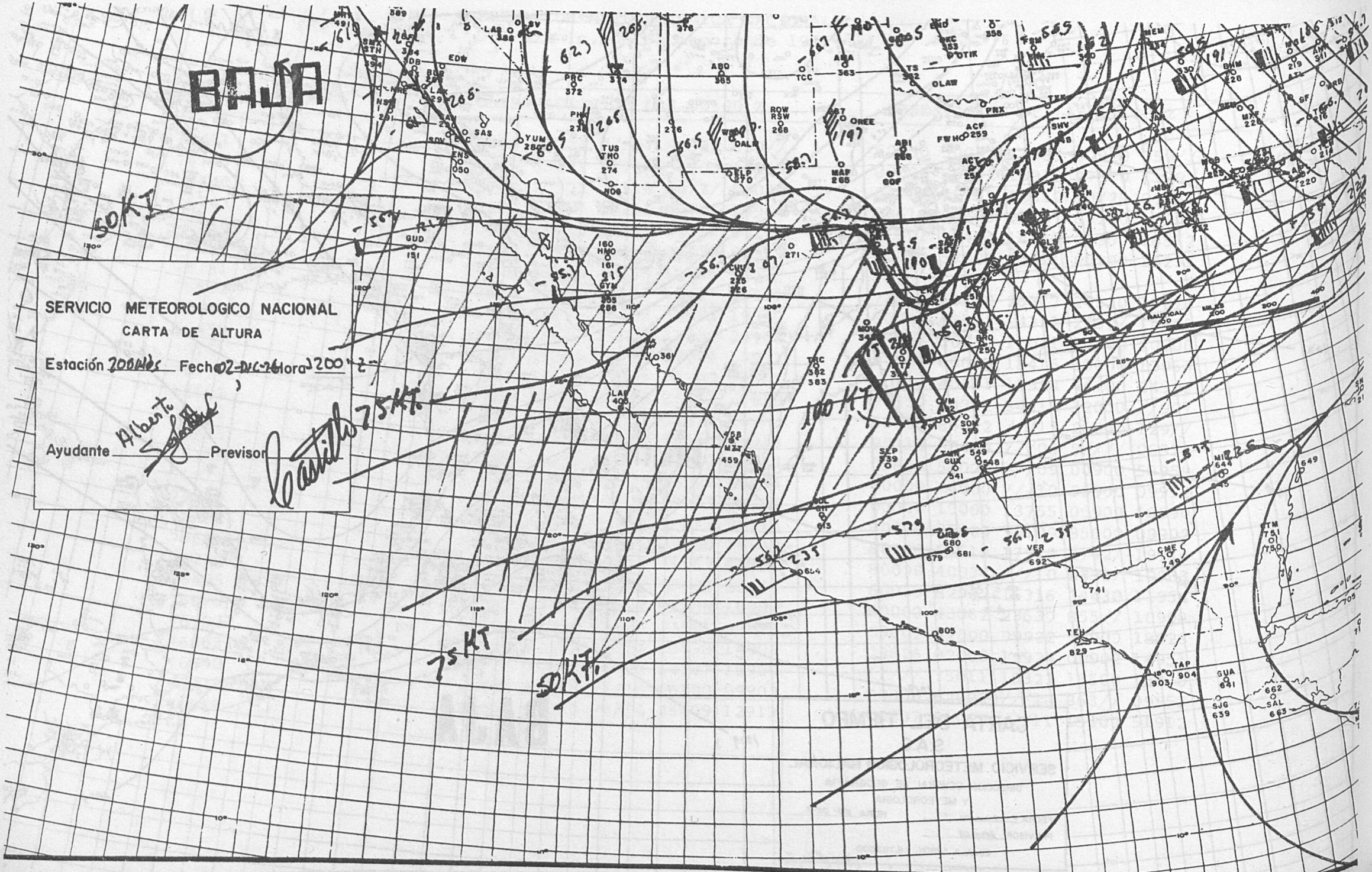
BAJA
SERVICIO METEOROLOGICO NACIONAL
CARTA DE ALTURA
Estación 200 Mts Fecha 02-DIC-76 Hora 1200 Z
Ayudante Alberto Previsor Castillo
50 KT
75 KT
100 KT
75 KT
50 KT

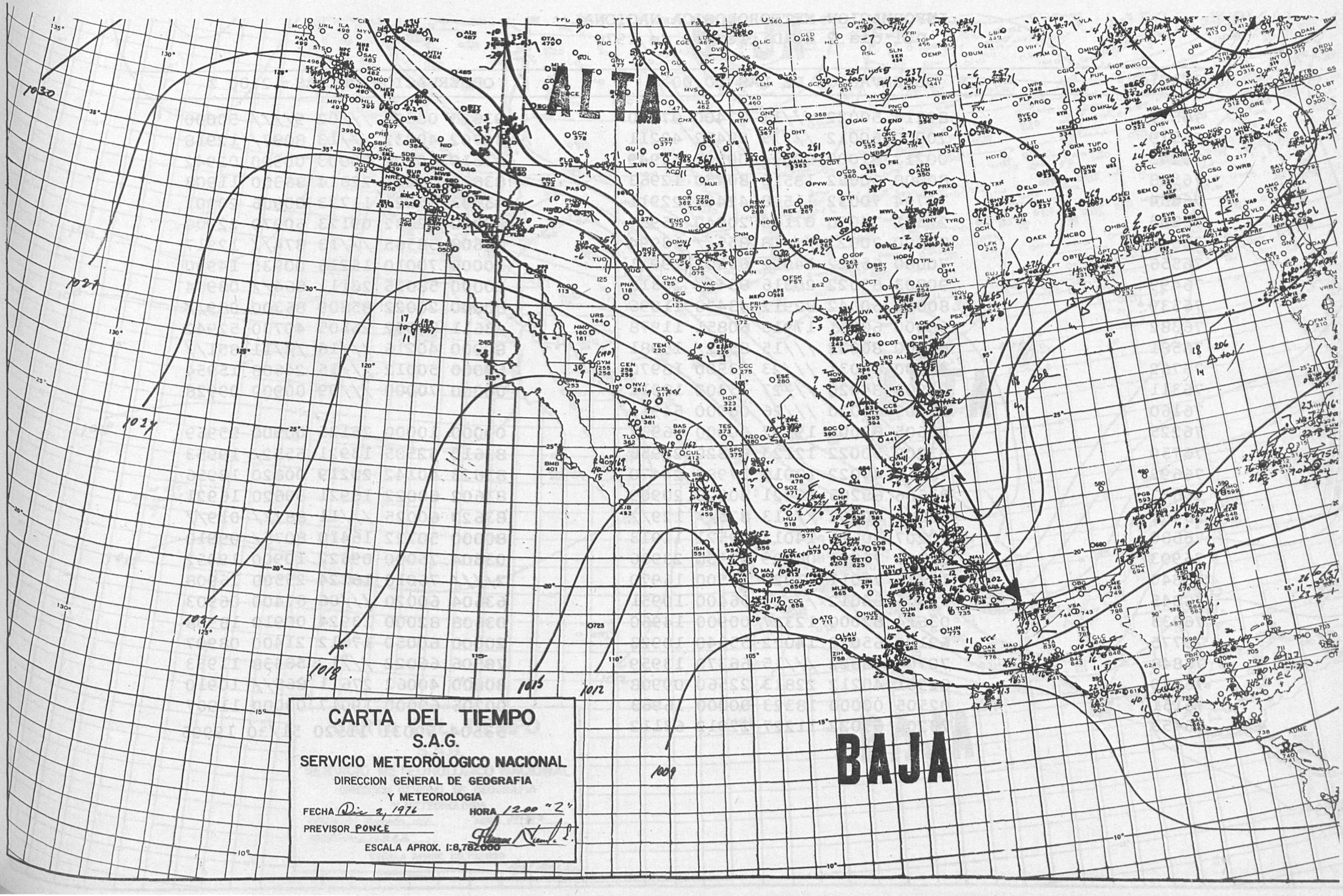
ALTA
BAJA
1030
1027
1024
1021
1018
1015
1012
1009
CARTA DEL TIEMPO
S.A.G.
SERVICIO METEOROLOGICO NACIONAL
DIRECCION GENERAL DE GEOGRAFIA
Y METEOROLOGIA
FECHA Dic 2, 1976
HORA 12.00 "Z"
PREVISOR PONCE
ESCALA APROX. 1:8,782000

INFORMACION METEOROLOGICA NACIONAL
Del día 2 de Diciembre de 1976

ESTACION	OBSERVACION DE LAS 00:00 Z	OBSERVACION DE LAS 12:00 Z
76525	82214 50022 ///11 87400 07900	93623 00666 ///02 9//// 50000
76519	70000 60012 ///19 58472 42211	80702 40032 ///13 8087/ 12918
76243	00213 81000 38614 00900 51949	03610 60000 20003 00900 02942
76548	80000 60022 18516 80450 12963	83610 40025 22814 86300 11908
76654	72704 70032 11528 42406 22911	43603 75021 11723 00906 20901
76805	22501 74030 07129 20940 25957	60000 72032 09123 60970 22900
76543	80000 70022 ///18 855// 13994	83608 58565 ///13 874// 12917
76556	70000 65022 14021 65302 19911	20000 70010 15216 00930 14900
76499	90803 63022 20316 864// 20316	80000 58025 28111 864// 08934
76539	80000 50042 82912 43430 11996	80000 20022 85809 86300 089//
76382	60000 60061 17915 60851 11978	43611 50032 26105 40730 52942
76581	80000 80032 ///15 8552/ 15981	80000 40216 ///16 ///11 851//
76762	40000 60031 ///23 43500 18970	60000 50012 ///15 24608 15954
76311	22904 84020 ///27 15402 18911	00000 70000 ///09 00900 09928
76160	01403 60020 ///26 00900 54910	
76225	03605 82000 19107 00900 56937	00000 10000 25125 00900 55969
76750	83202 50022 12123 80820 22956	83610 62505 13921 6552/ 19953
76692	73614 45022 18916 17985 24470	83623 40142 20219 00820 18956
76647	83606 65205 16421 80620 20909	83602 60022 16921 80620 16921
76491	83602 60502 ///13 875// 129//	83620 60025 ///11 887// 019//
76680	70207 30611 14013 69521 11913	80000 50122 16410 8075/ 09910
76903	52701 75021 08029 50930 23906	03604 75000 09622 10900 19952
76840	1//// 76011 13925 11500 16970	2//// 76010 16124 25500 16908
76845	53606 64012 ///13 56400 10951	63604 60020 ///06 67400 06903
76833	03614 82000 12327 00900 14960	03608 82000 13924 00910 18908
76775	62102 65022 14022 55540 10923	20000 60050 17612 21400 08907
76848	70704 66022 ///15 66370 13959	70506 66022 ///12 56338 11953
76679	82901 40212 22813 22560 09908	80000 40062 27611 865// 10910
76151	02505 00000 18323 00000 16963	00205 60000 19017 00000 11907
76458	73204 65022 11227 22912 63112	53504 50031 11520 51/30 19905

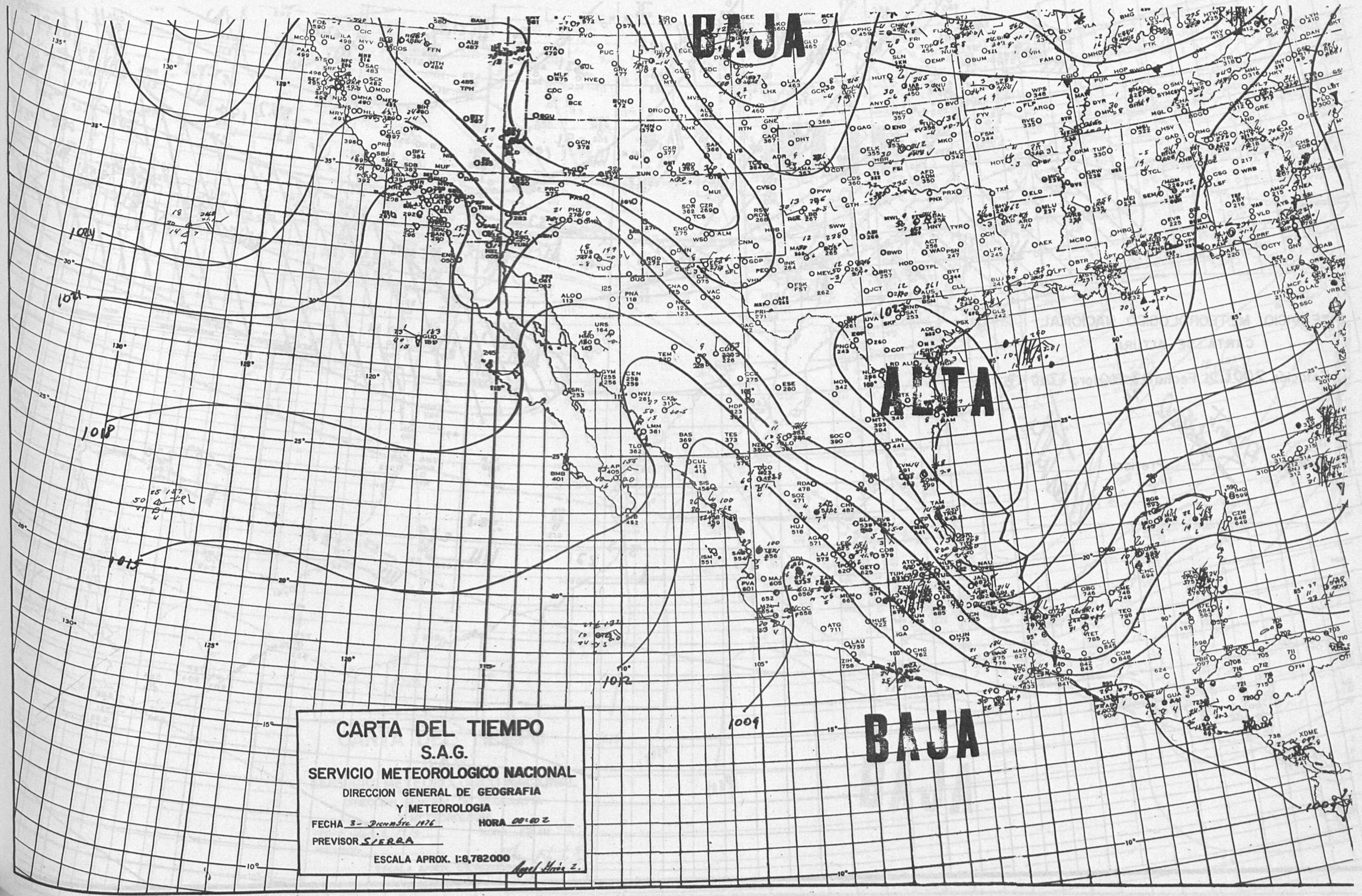
BAJA
ALTA
BAJA
1004
1008
1012
1009
CARTA DEL TIEMPO
S.A.G.
SERVICIO METEOROLOGICO NACIONAL
DIRECCION GENERAL DE GEOGRAFIA
Y METEOROLOGIA
FECHA 3- Diciembre 1976
HORA 00:00 Z
PREVISOR SIERRA
ESCALA APROX. 1:8,782000

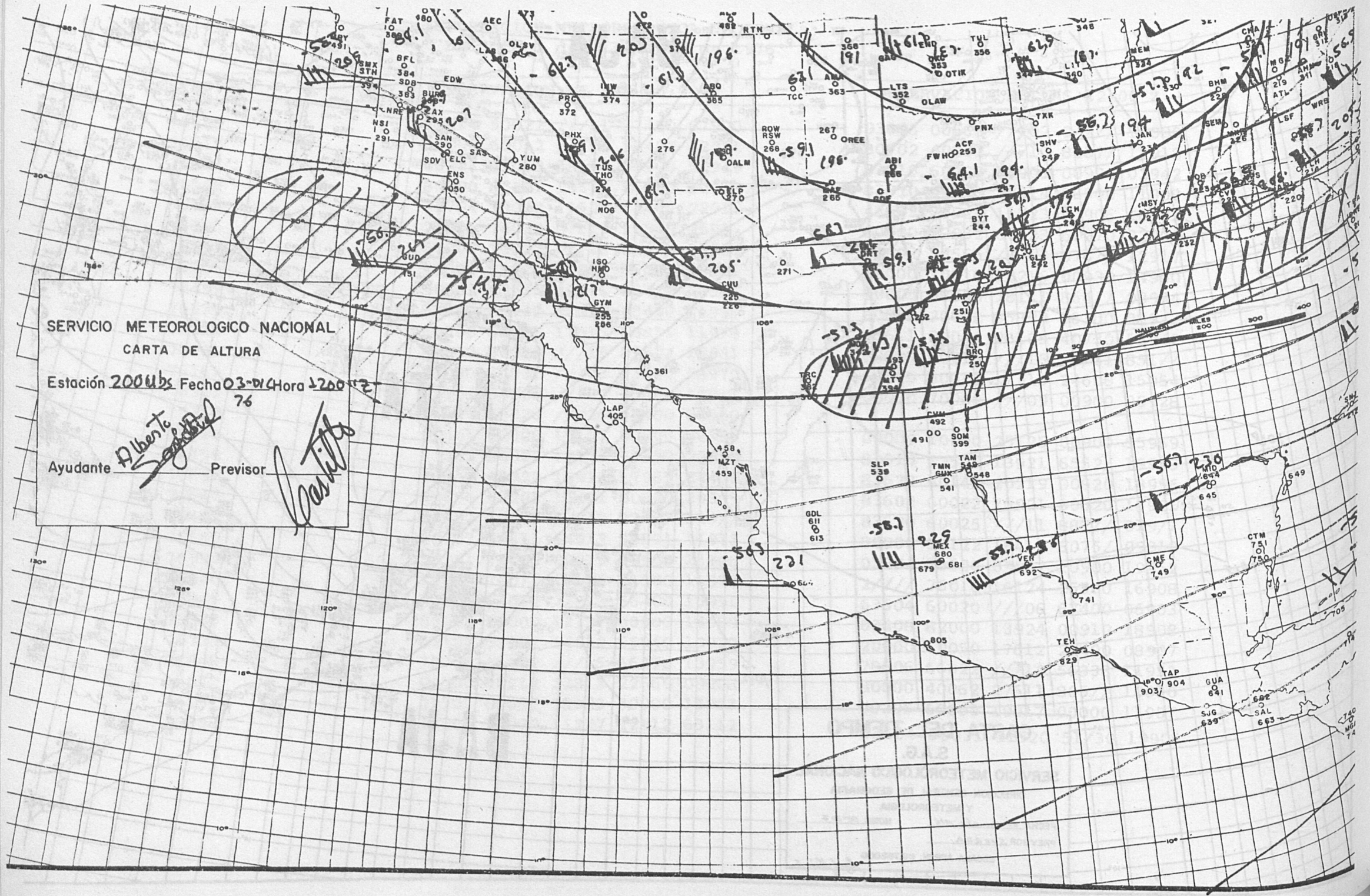
SERVICIO METEOROLOGICO NACIONAL
CARTA DE ALTURA
Estación 200 Mbs Fecha 03-DIC-76 Hora 1200 Z
Ayudante Alberto Sagastume Previsor Castillo
75 KT.
NAUTICAL MILES

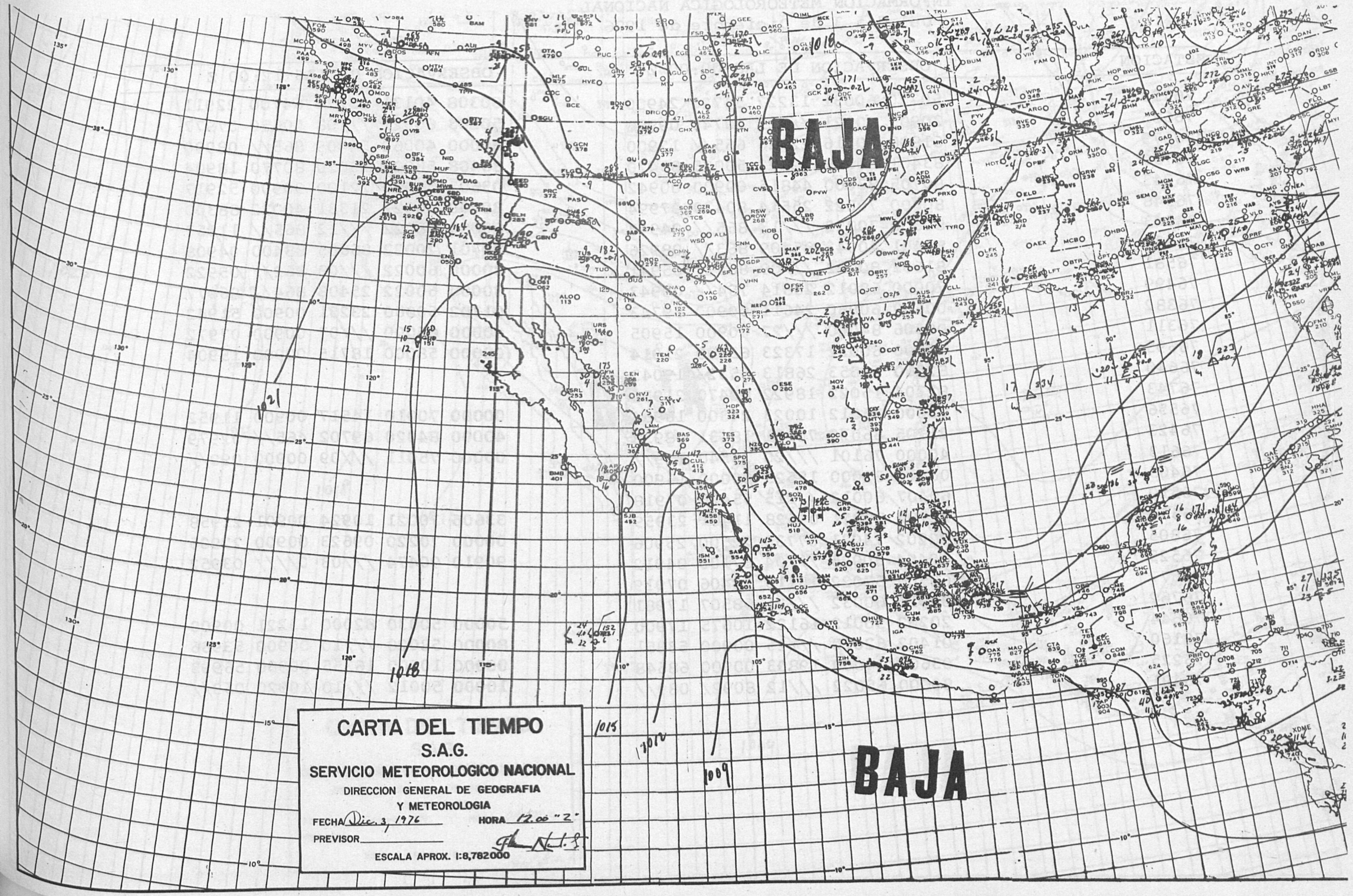
BAJA
BAJA
CARTA DEL TIEMPO
S.A.G.
SERVICIO METEOROLOGICO NACIONAL
DIRECCION GENERAL DE GEOGRAFIA
Y METEOROLOGIA
FECHA Dic. 3, 1976
HORA 12.00 "Z"
PREVISOR
ESCALA APROX. 1:8,782000

INFORMACION METEOROLOGICA NACIONAL
Del día 3 de Diciembre de 1976

ESTACION	OBSERVACION DE LAS 00:00 Z	OBSERVACION DE LAS 12:00 Z
76723	50720 60031 13227 54720 24900	60308 40131 15224 64700 22911
76685	30905 80021 ///15 30740 09966	50203 60021 ///08 50650 07977
76679	61898 30516 22726 665// 12900	80000 40062 24409 865// 08900
76750	83401 50025 12422 50025 85470	83408 58022 13020 80770 18904
76243	00705 83000 44815 00900 00942	03603 60000 22100 00900 52917
76548	80000 70022 25514 80430 07994	80000 40022 21331 40022 88300
76543	80000 70022 ///13 865// 04943	80000 58022 ///12 865// 11957
76539	83401 40042 85409 863// 08926	80701 20022 86605 88400 04908
76581	81601 80022 ///09 8632/ 05941	80000 60022 ///08 862// 05922
76499	70000 68012 26814 754// 09943	80000 60022 25408 864// 06977
76382	00602 60060 24611 00900 59743	01302 50060 23251 00900 51942
76311	00306 84020 ///27 00900 15905	00000 65000 ///07 00900 07972
76695	70000 60022 17323 63509 21914	00000 58000 18715 00900 15904
76640	82510 58053 26813 5532/ 19043	
76743	82704 15022 18922 82470 21906	
76556	20000 75012 10023 24300 16964	00000 70010 14517 00900 11952
76423	21205 86010 70111 18431 08938	40000 84020 69702 465// 02979
76613	40000 76101 ///20 35540 129//	00000 75011 ///09 00900 099//
76405	00416 82000 15523 00000 16900	
76519	60407 60012 ///15 55470 07918	
76654	22702 70021 09628 11401 23959	33606 70021 10924 00901 21958
76805	32202 74031 07730 22500 25906	00000 70220 09623 00900 22906
76525	80404 30025 ///04 87100 04912	90910 90474 ///03 0//// 03952
76577	60506 57022 15115 24406 07919	
76762	80914 60032 ///21 68507 17981	
76644	20202 50012 16122 10675 17900	50000 50030 82000 13221 00900
76160	01402 62020 ///25 00900 53851	80000 58020 ///10 00900 53966
76225	03603 84000 19803 00900 68648	00000 10000 16355 00900 56993
76491	80000 65022 ///12 8092/ 089//	10000 50012 ///10 10920 059//

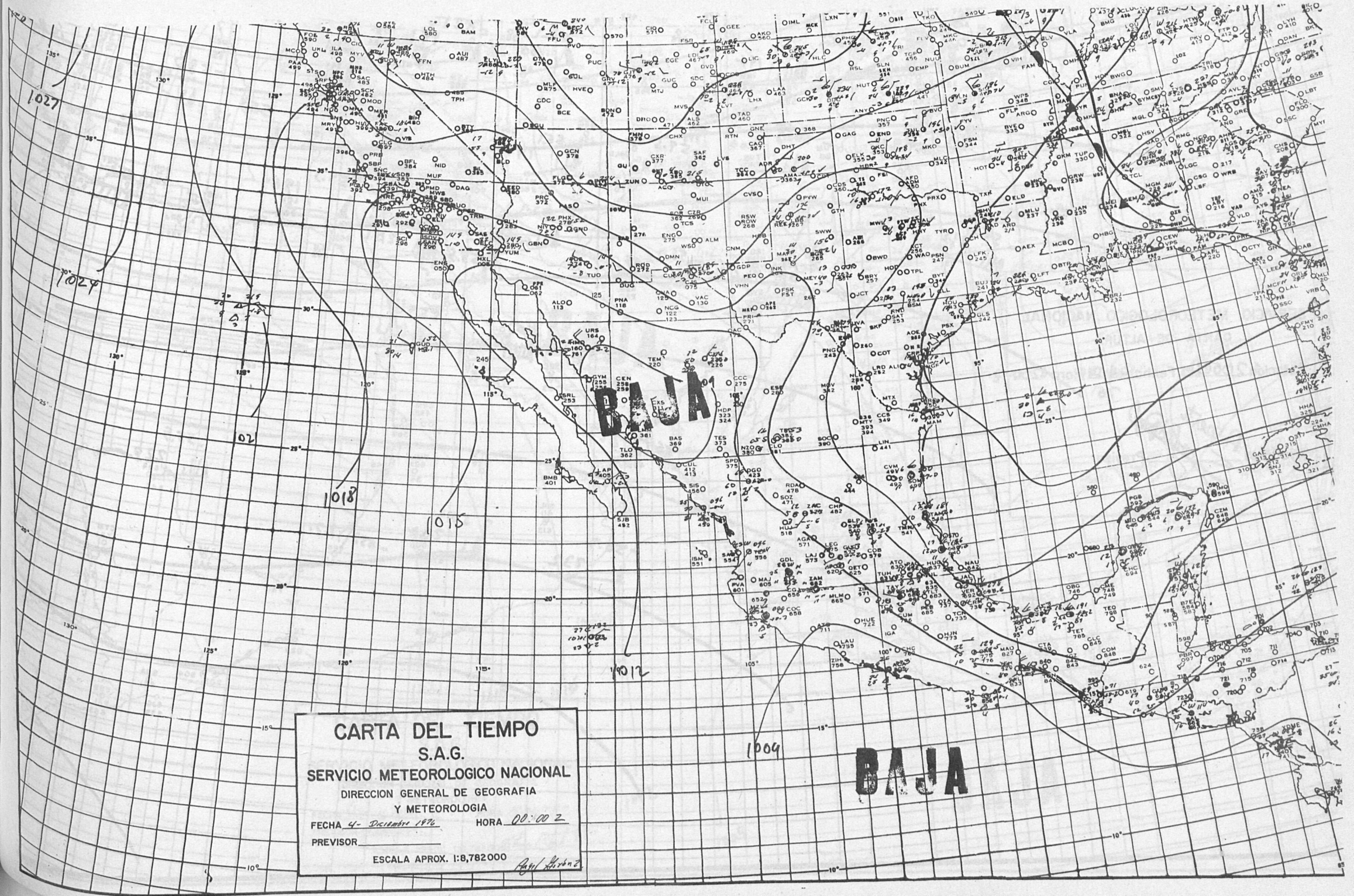
1027
1024
1021
1018
1015
1012
1009
BAJA
BAJA
CARTA DEL TIEMPO
S.A.G.
SERVICIO METEOROLOGICO NACIONAL
DIRECCION GENERAL DE GEOGRAFIA
Y METEOROLOGIA
FECHA 4- Diciembre 1976
HORA 00:00 Z
PREVISOR
ESCALA APROX. 1:8,782000

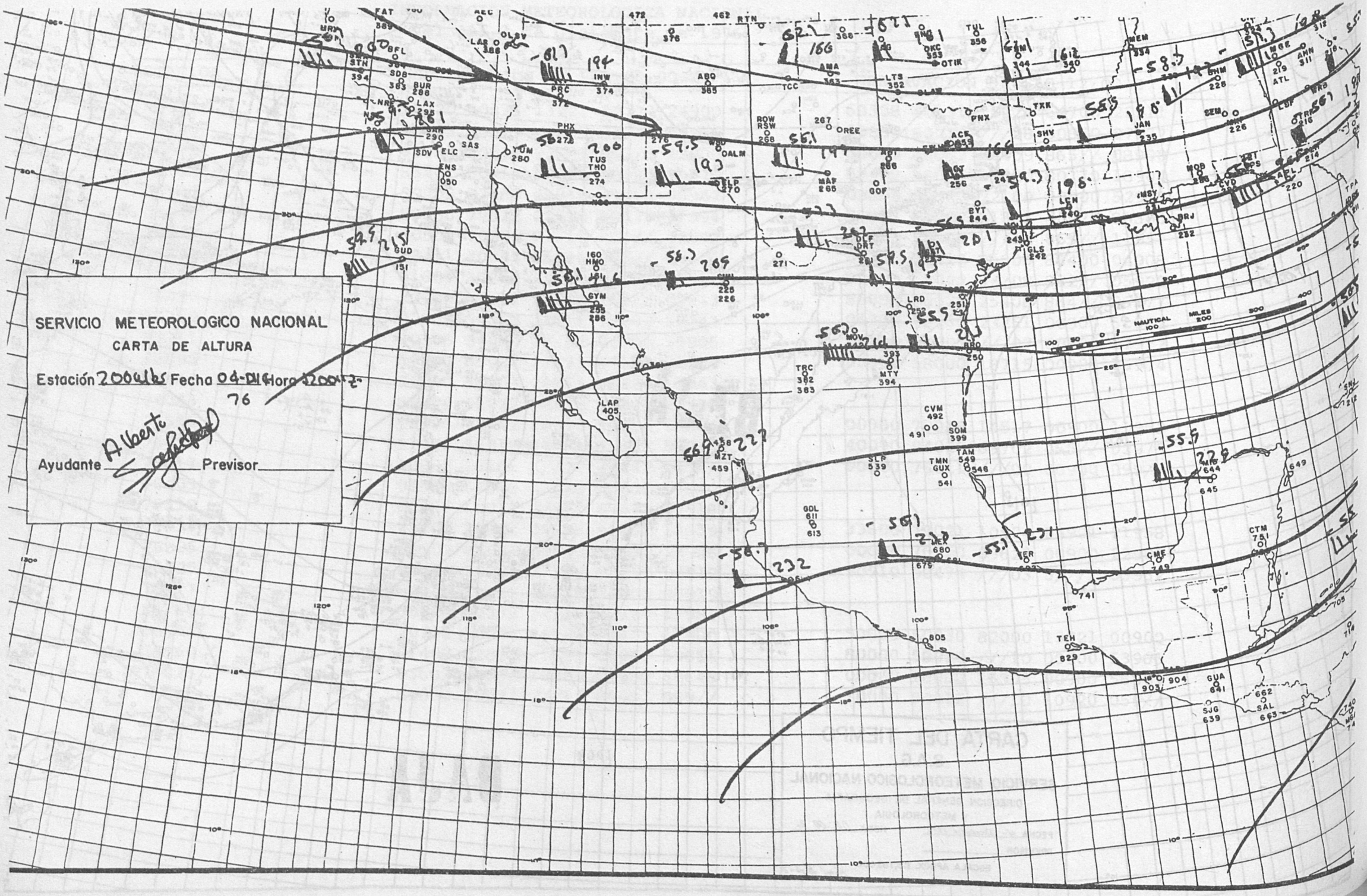
SERVICIO METEOROLOGICO NACIONAL
CARTA DE ALTURA
Estación 200 mbs Fecha 04-DIC-76 Hora 1200 Z
Ayudante Alberto Previsor
NAUTICAL MILES

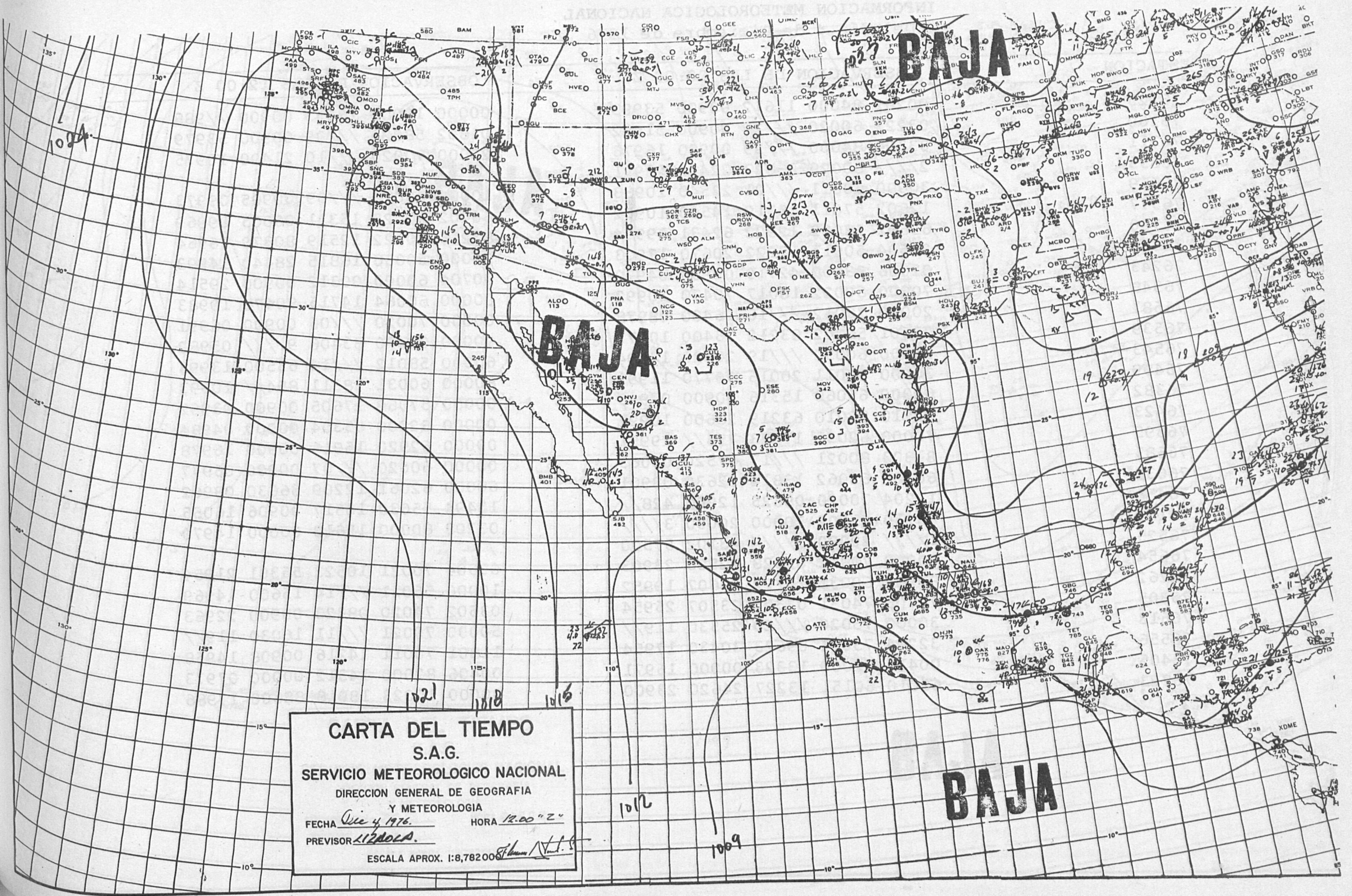
BAJA
BAJA
BAJA
CARTA DEL TIEMPO
S.A.G.
SERVICIO METEOROLOGICO NACIONAL
DIRECCION GENERAL DE GEOGRAFIA
Y METEOROLOGIA
FECHA Dic 4, 1976.
HORA 12.00 "Z"
PREVISOR LIZAOLA.
ESCALA APROX. 1:8,782000

INFORMACION METEOROLOGICA NACIONAL
Del día 4 de Diciembre de 1976

ESTACION	OBSERVACION DE LAS 00:00 Z	OBSERVACION DE LAS 12:00 Z
76225	00202 84000 11612 00900 53993	00000 10000 12353 00900 //988
76160	03223 60020 ///25 00900 51982	01802 58020 ///09 00900 53979
76311	03504 84000 ///29 00900 16976	20000 70020 ///10 21400 10975
76855	2//// 80020 06827 22400 23921	
76519	30000 60011 ///21 23540 10963	10000 40010 ///09 00905 09973
76577	12602 57011 15319 14500 10902	60402 57022 15311 00005 09969
76750	63601 58022 12922 62431 19904	83216 60022 12519 80870 16964
76644	20504 50011 17222 20670 17903	20000 50030 16815 28440 14903
76243	02006 83000 42719 00900 04970	00704 60000 00312 00900 29514
76548	70000 60022 18017 70470 10992	00000 60064 14715 80470 10983
76581	20000 70012 ///16 26400 08978	00000 70020 ///06 00900 06991
76539	33601 56042 83212 35400 10977	90000 01470 83406 9//// 05982
76543	20000 60052 ///19 20920 14994	60000 58012 ///14 65500 13993
76499	30000 80011 20016 30770 11993	80000 60031 18311 854// 10993
76382	00000 65060 15316 00900 07995	00000 57060 17605 00900 03992
76423	22710 86010 63219 28600 10991	00000 82000 65304 00900 04984
76695	70000 62031 17223 755// 19951	00000 62920 15916 00900 16978
76685	81803 80021 ///17 67520 09063	00000 60020 ///07 00900 06977
76632	60408 65062 13814 22630 08901	60000 62061 12209 36630 08962
76458	13204 70020 09625 12900 428//	13494 55030 10517 00906 16055
76151	03210 91907 10000 20000 3////	03208 60000 15618 00000 14970
76525	1//// 20000 3//// 43102 57500	
76654	80000 70022 09928 22506 23903	63604 70021 10523 55301 21954
76762	80908 60031 ///22 43607 19952	10000 56011 ///14 15600 14969
76805	72703 74031 07323 23507 25954	03602 74020 08323 00900 22963
76613	30000 73020 ///20 25530 119//	50000 70021 ///11 16030 119//
76556	32204 75011 09623 30430 17954	11801 70011 14216 00908 14958
76405	00414 82000 13323 00000 16971	00406 82000 14312 00000 07973
76723	65010 60151 13227 24620 23900	80000 10023 18018 88500 17986

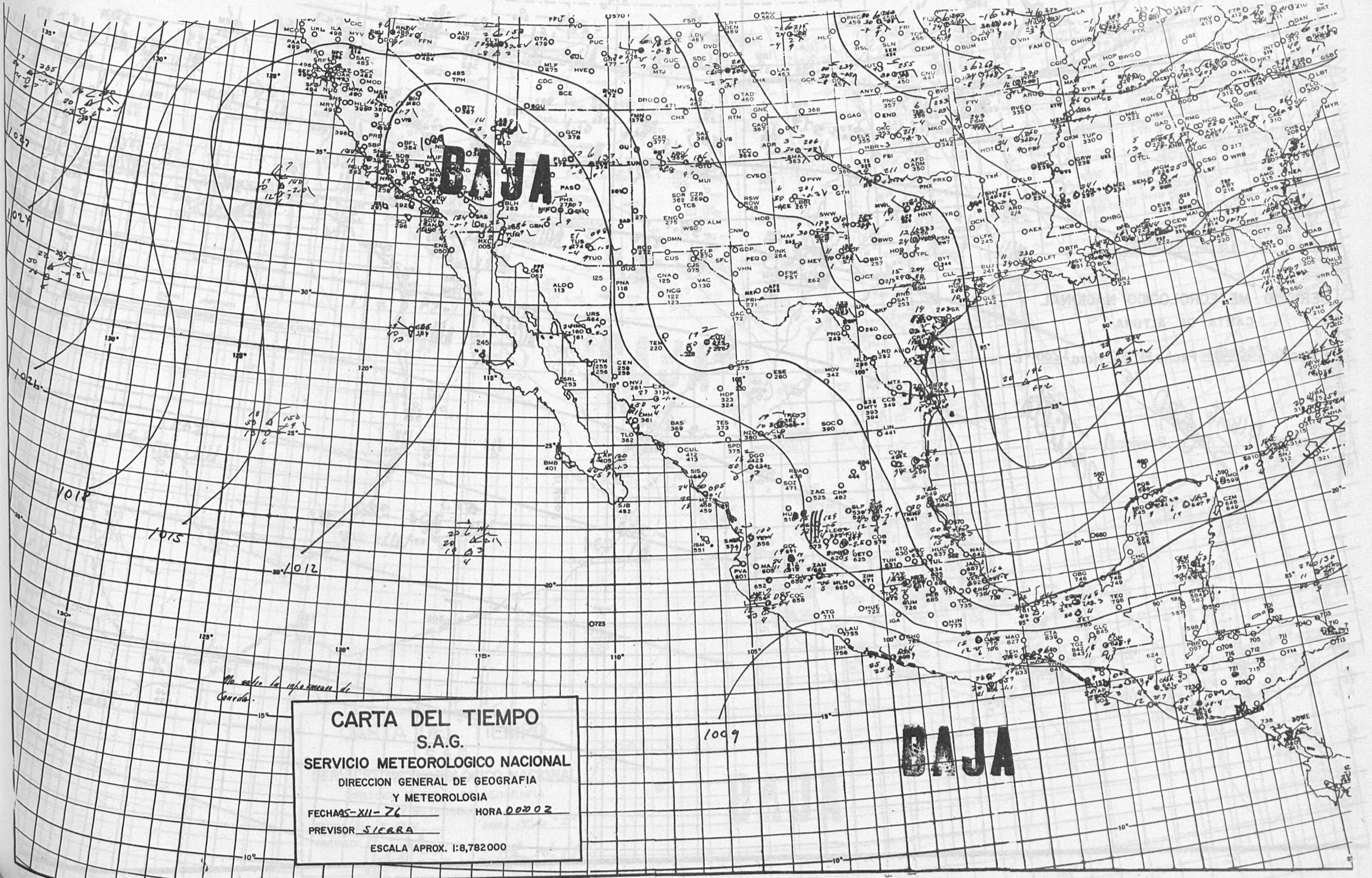
BAJA
BAJA
1027
1024
1021
1018
1015
1012
1009
No sabe la información de Canada.
CARTA DEL TIEMPO
S.A.G.
SERVICIO METEOROLOGICO NACIONAL
DIRECCION GENERAL DE GEOGRAFIA
Y METEOROLOGIA
FECHA 05-XII-76
HORA 00:00 Z
PREVISOR SIERRA
ESCALA APROX. 1:8,782000

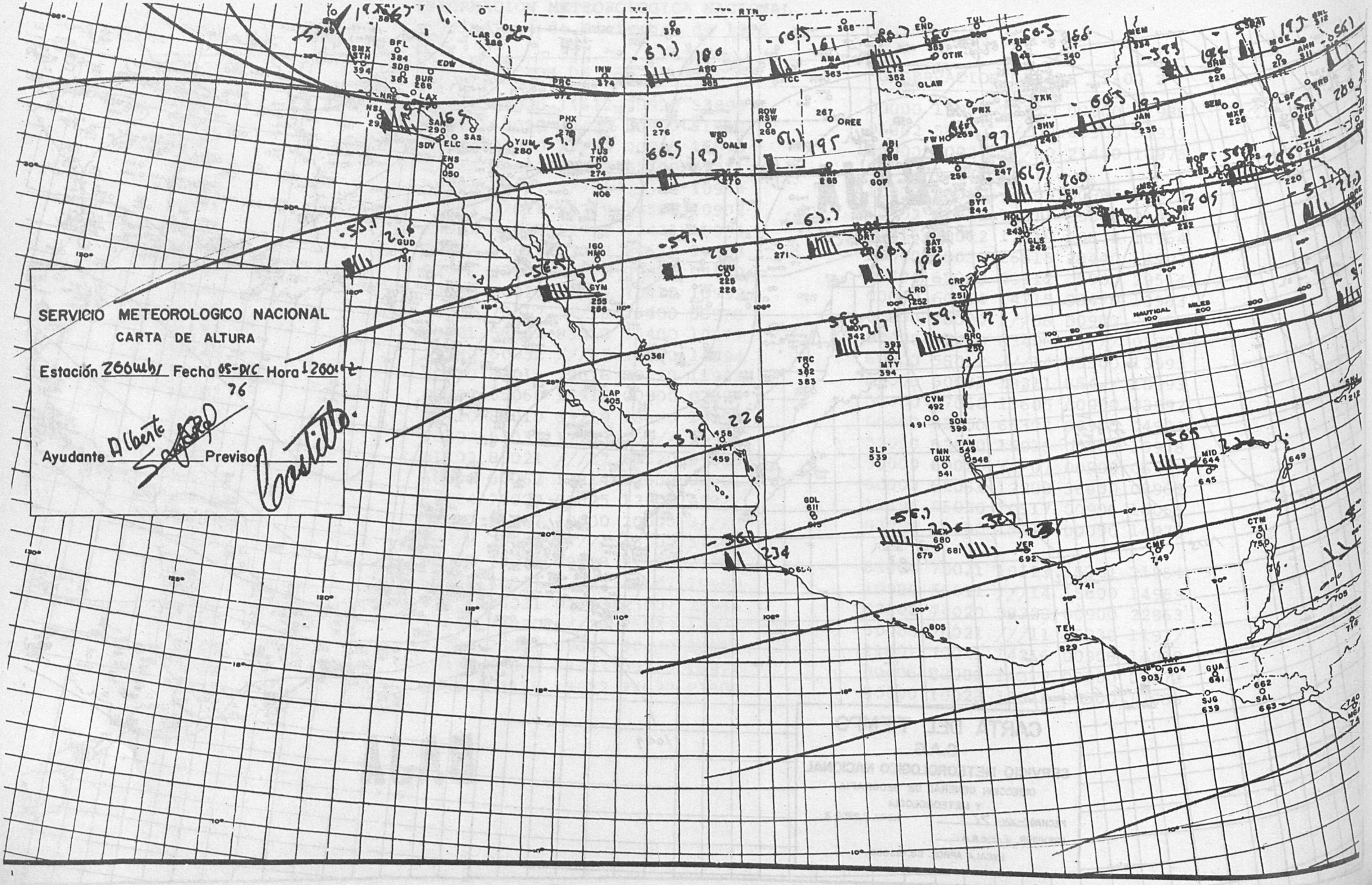
SERVICIO METEOROLOGICO NACIONAL
CARTA DE ALTURA
Estación 200mbs Fecha 05-DIC 76 Hora 1200 Hz
Ayudante Alberto Sagrado Previsor Castillo
NAUTICAL MILES
100 50 0 100 200 300 400

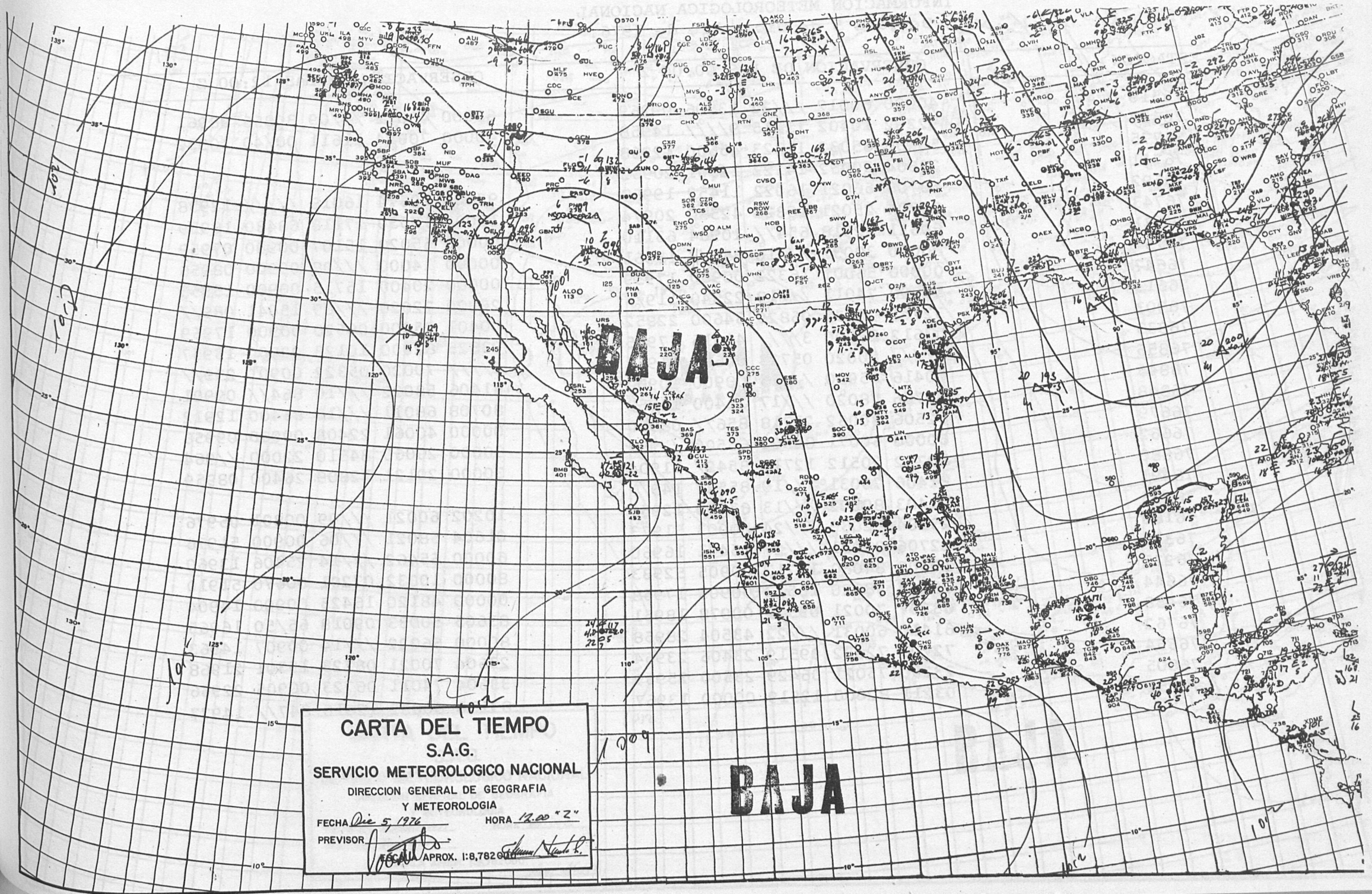
CARTA DEL TIEMPO
S.A.G.
SERVICIO METEOROLOGICO NACIONAL
DIRECCION GENERAL DE GEOGRAFIA
Y METEOROLOGIA
FECHA Dic 5, 1976
HORA 12.00 "Z"
PREVISOR
APROX. 1:8,782 000
BAJA
BAJA

INFORMACION METEOROLOGICA NACIONAL
Del día 5 de Diciembre de 1976.

ESTACION	OBSERVACION DE LAS 00:00 Z	OBSERVACION DE LAS 12:00 Z
76519	40000 60012 ///22 13506 09969	60000 40012 ///09 30856 08961
76687	92202 10402 11215 9//// 14958	40000 70014 11611 00/40 10952
76775	50000 65032 11323 45600 12968	
76741	23604 30052 14122 12501 20962	
76692	50708 56021 16022 11452 19968	92405 10674 16019 ///// 12958
76743	82704 25021 16823 42580 20974	10000 10030 17118 68480 18959
76571	60611 12918 654// 10964 63110	00000 65020 15107 00900 07959
76737	80000 30032 ///16 855// 15961	00000 14000 ///08 00900 08956
76647	00000 56001 16322 00900 17959	00000 20400 15715 00900 15953
76613	50000 74011 ///19 22540 119//	20000 72020 ///09 15041 089//
76903	32701 75031 06829 34600 22952	00401 75000 06520 00900 17969
76833	03612 82000 3//// 43316 17965	03625 82000 10123 00900 15957
76855	1//// 80020 05723 00660 21961	2//// 70020 05322 00901 299//
76845	00416 65000 ///15 00900 10900	81406 58022 ///10 864// 09901
76848	20706 78020 ///17 21400 11959	80708 68011 ///13 86400 12912
76679	82506 30062 21718 856// 08960	00000 40061 22408 00900 09956
76662	60000 60071 84321 65500 //957	80000 20060 84510 22000 //964
76680	82712 20512 12715 8542/ 11904	30000 20121 12809 26400 08959
76491	81406 70031 ///19 8552/ 149//	
76685	81403 80502 ///13 67420 12956	10202 60021 ///09 00801 05976
76160	23204 62030 ///24 00903 51973	01604 58021 ///06 00900 51976
76311	22706 84021 ///27 15401 16960	60000 65462 ///14 25406 13960
76225	10403 84030 17717 00905 52983	80000 10032 07201 00670 51910
76644	20704 58020 16523 00905 17958	00000 48120 16425 00900 14904
76458	63207 70021 09524 00978 18951	83605 50033 09018 65/50 16965
76762	61410 60031 ///22 43504 28958	80000 56022 ///14 00907 14963
76654	72707 72032 09519 23406 23954	23604 70021 08723 15301 21968
76805	23250 75021 06429 23500 25959	33604 74011 06723 00905 22966
76151	03211 82000 12519 00000 13967	83118 60032 12916 847// 14977

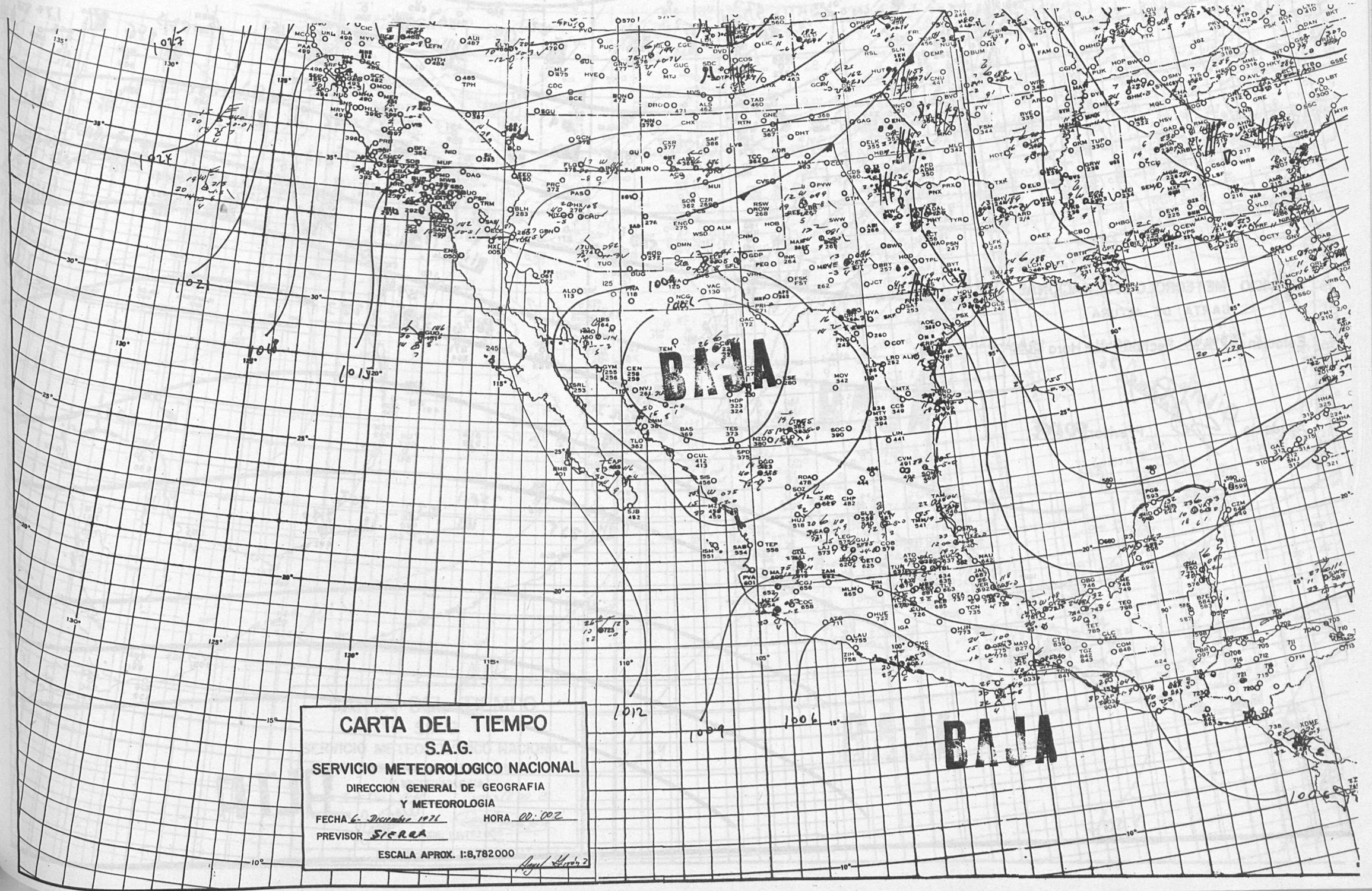
BAJA
BAJA
CARTA DEL TIEMPO
S.A.G.
SERVICIO METEOROLOGICO NACIONAL
DIRECCION GENERAL DE GEOGRAFIA
Y METEOROLOGIA
FECHA 6- Diciembre 1971
HORA 00:00Z
PREVISOR SIERRA
ESCALA APROX. 1:8,782000

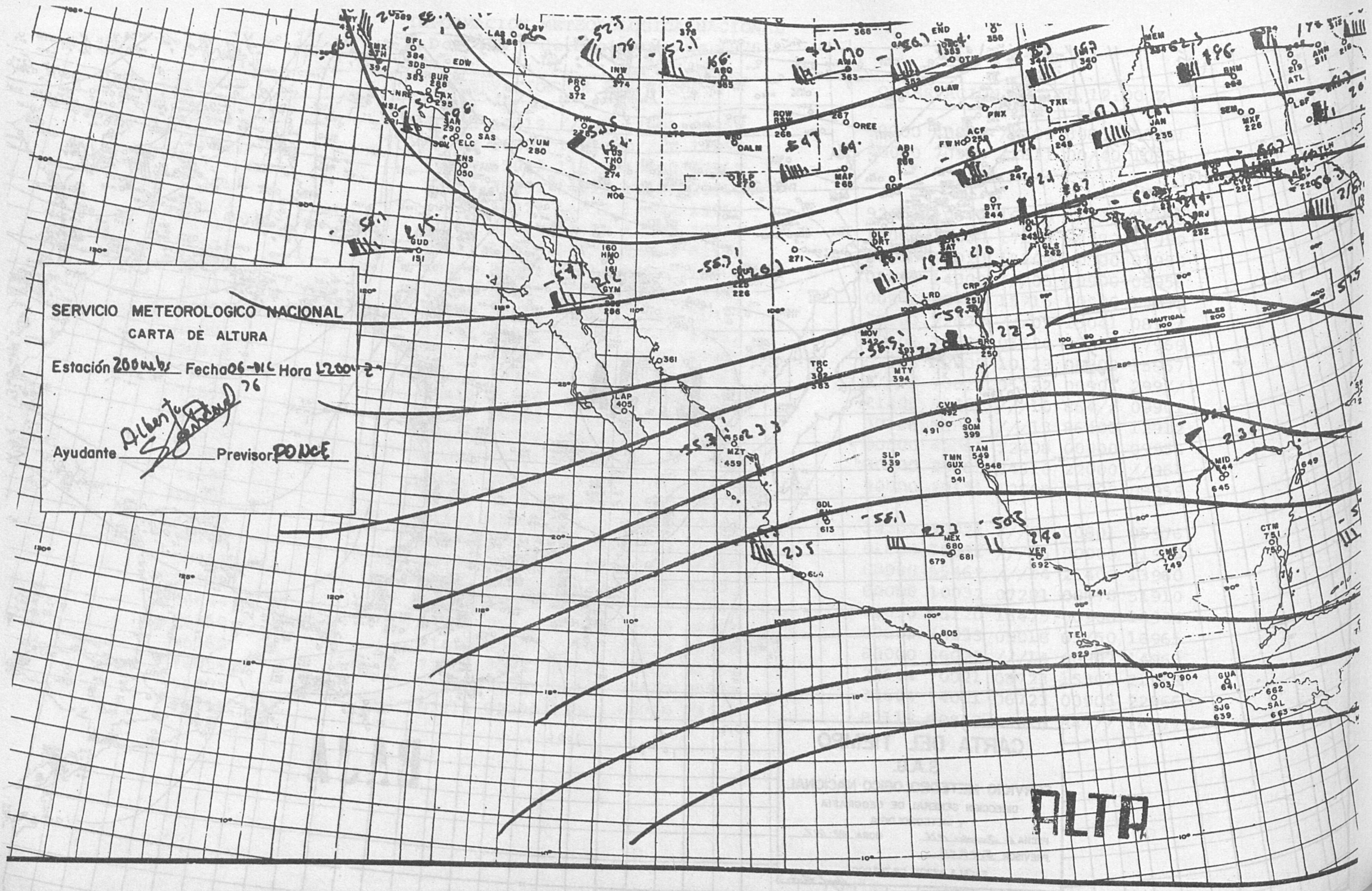
SERVICIO METEOROLOGICO NACIONAL
CARTA DE ALTURA
Estación 200 mb Fecha 06-DIC 76 Hora 1200 Z
Ayudante Alberto Previsor PONCE
ALTA

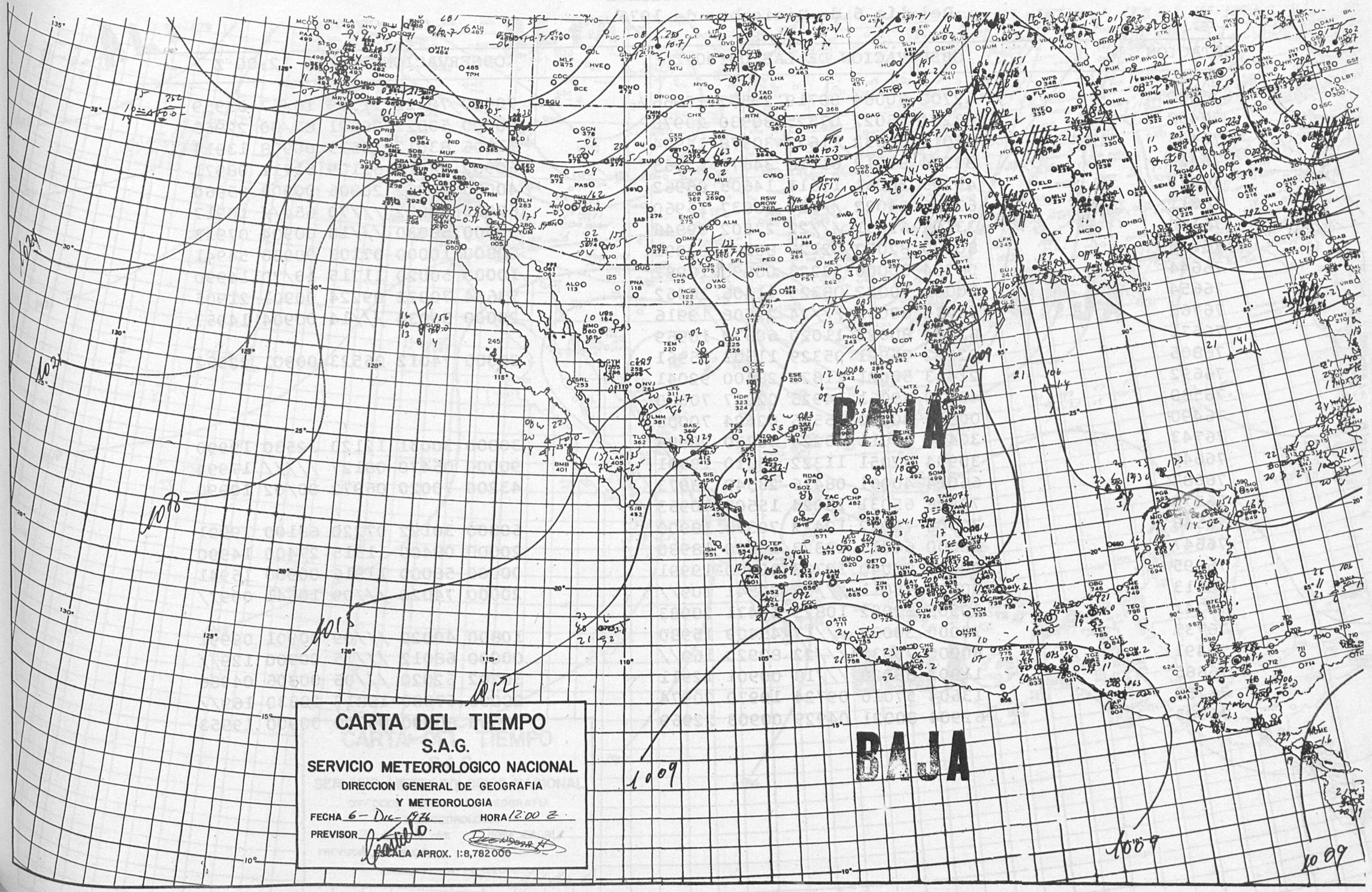
BAJA
BAJA
CARTA DEL TIEMPO
S.A.G.
SERVICIO METEOROLOGICO NACIONAL
DIRECCION GENERAL DE GEOGRAFIA
Y METEOROLOGIA
FECHA 6 - Dic - 1976
HORA 12:00 Z
PREVISOR
ESCALA APROX. 1:8,782000

INFORMACION METEOROLOGICA NACIONAL
Del día 6 de Diciembre de 1976

ESTACION	OBSERVACION DE LAS 00:00 Z	OBSERVACION DE LAS 12:00 Z
76680	62702 60064 09719 29502 10966	70000 70122 11509 16/57 03959
76458	83204 65022 07525 80930 20970	80000 50022 08521 87/00 22955
76405	82014 80032 11623 30978 14954	51806 83012 13515 00908 13914
76423	82514 82012 61018 34671 12965	60902 84011 61109 51711 08971
76679	40205 30061 19617 14605 06962	40000 40062 20906 00908 05960
76311	63106 84022 ///24 10837 15960	62923 80022 ///70 654// 10917
76160	33602 62031 ///22 27502 09946	20000 58030 ///10 00904 07933
76225	80000 82022 02126 8057/ 02991	00800 10000 07103 00980 54941
76644	00204 50000 53223 00090 18982	10000 50020 11715 10/70 14990
76654	80000 70022 08329 11406 23962	53604 70022 09224 00901 21905
76762	61410 60031 ///24 22506 19916	20000 56034 ///14 00904 14957
76571	61804 80022 11020 60570 10969	
76805	22202 75921 05329 11503 25961	20000 74012 06523 00901 22952
76692	21413 50021 11822 28400 92041	
76580	40920 59061 14925 02227 70000	
76490	00915 80000 15526 02624 70000	
76743	30406 20011 13224 30770 20986	30000 30031 12120 32530 19990
76640	30904 62051 11322 25310 19991	90000 05470 08127 ///// 17994
76687	66014 40061 08416 23540 13973	43200 70020 06972 00/02 10990
76775	70908 65031 10024 15505 10963	
76548	70508 75022 10422 70330 18900	60000 30122 07220 68100 19991
76647	10000 60011 13323 10670 18980	20000 08400 11515 27400 14990
76695	00000 60040 12723 00900 19991	00000 56000 11916 00900 15941
76613	50000 75011 ///22 22541 109//	20000 74020 ///09 10641 099//
76741	30505 62052 10823 17431 20983	
76737	70000 30030 ///17 45409 15980	10800 40020 ///09 00901 09991
76491	80000 70031 ///22 80920 169//	00000 68012 ///15 00900 129//
76685	11803 83020 ///18 00901 12911	30202 62020 ///05 00806 04986
76750	13604 57010 09724 10970 20974	20000 57000 18817 20830 169//
76903	62904 80021 04929 00908 22969	00000 80000 06320 00900 19953

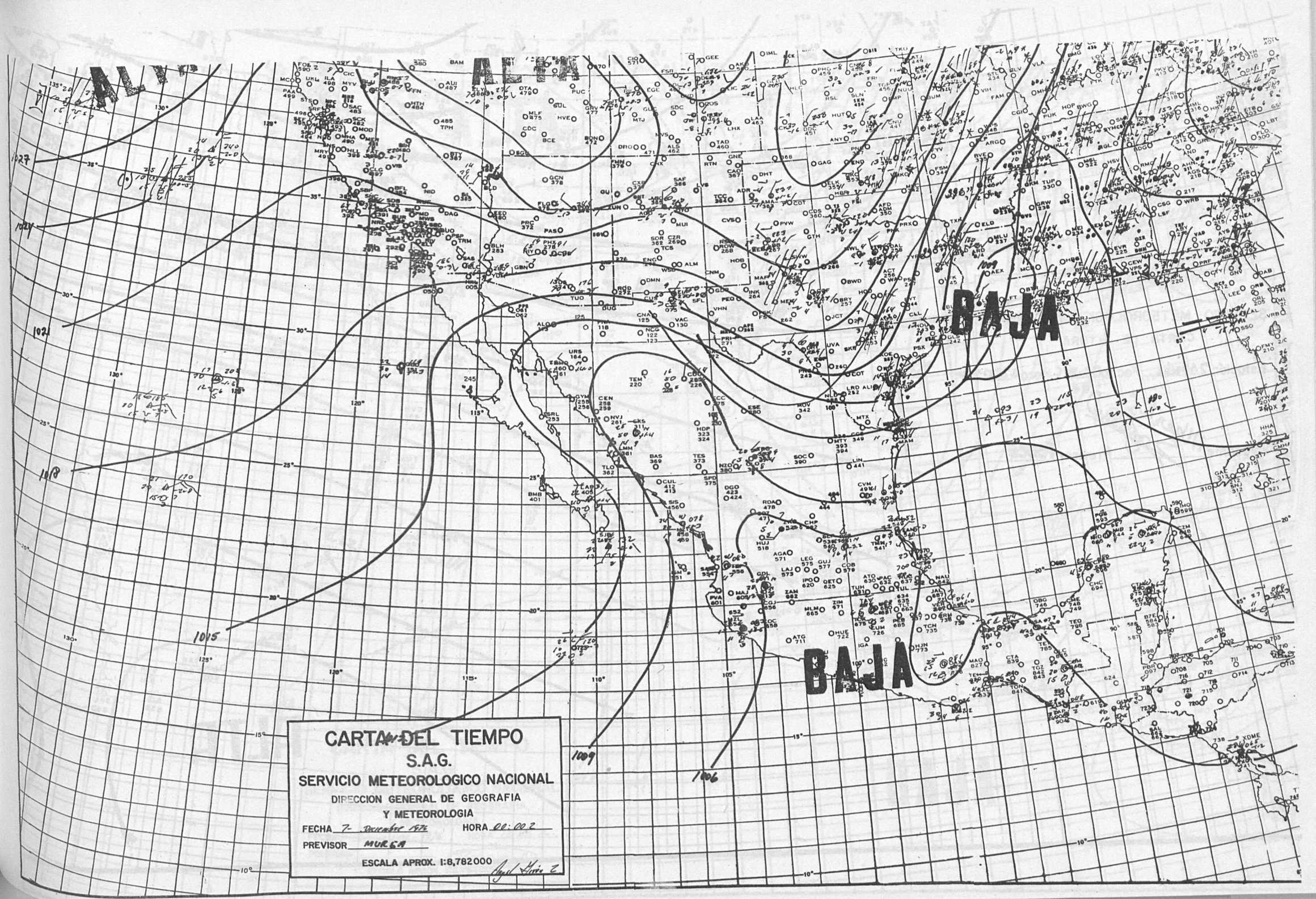
ALTA
BAJA
BAJA
1027
1024
1021
1018
1015
1009
1006
CARTA DEL TIEMPO
S.A.G.
SERVICIO METEOROLOGICO NACIONAL
DIRECCION GENERAL DE GEOGRAFIA
Y METEOROLOGIA
FECHA 7 Diciembre 1976
HORA 00:00 Z
PREVISOR MURGA
ESCALA APROX. 1:8,782000

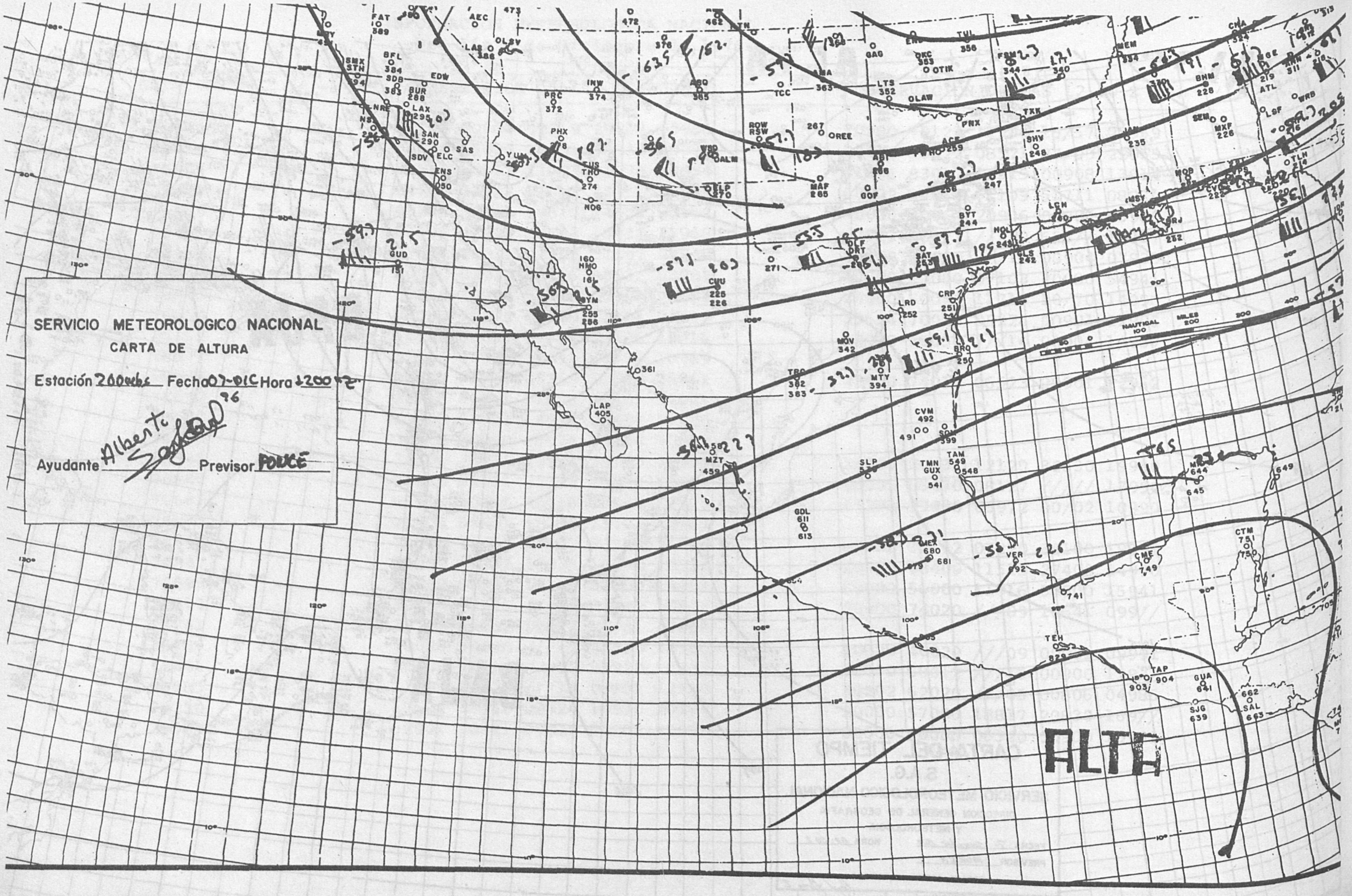
SERVICIO METEOROLOGICO NACIONAL
CARTA DE ALTURA
Estación 200mb Fecha 07-01-96 Hora 1200
Ayudante Alberto Sandoval
Previsor POLICE
ALTA

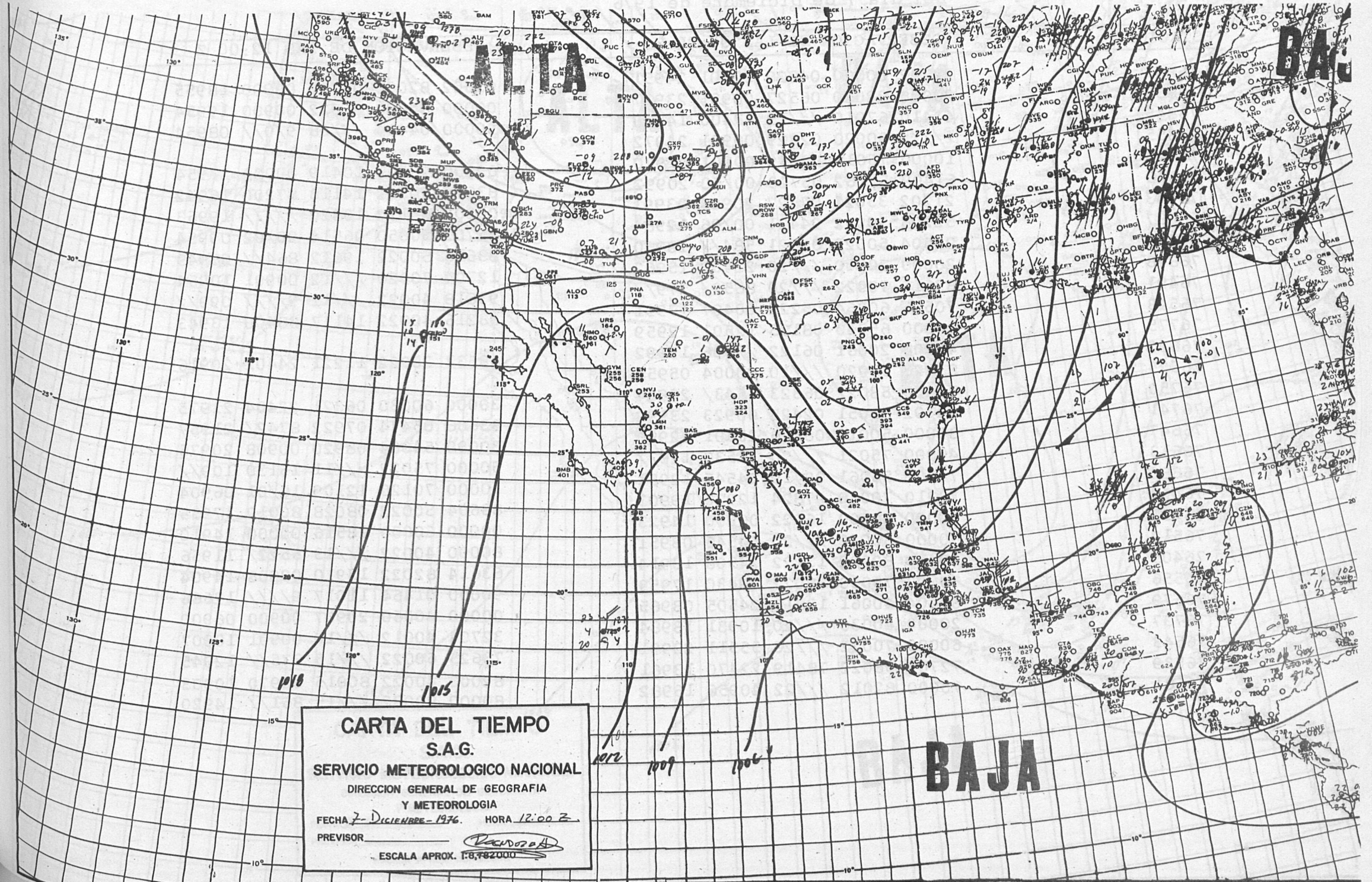
ALTA
BAJA
1018
1015
1012
1009
1006
CARTA DEL TIEMPO
S.A.G.
SERVICIO METEOROLOGICO NACIONAL
DIRECCION GENERAL DE GEOGRAFIA
Y METEOROLOGIA
FECHA 7-DICIEMBRE-1976. HORA 12:00 Z
PREVISOR
ESCALA APROX. 1:8,782000

INFORMACION METEOROLOGICA NACIONAL
Del día 7 de Diciembre de 1976

ESTACION	OBSERVACION DE LAS 00:00 Z	OBSERVACION DE LAS 12:00 Z
76903	22702 80020 04829 22601 24951	03602 82000 05720 00900 18955
76833	20000 82030 06527 00901 23967	00000 82000 06922 00900 19954
76845	41410 67010 ///19 47400 14960	90000 04454 ///08 9/0// 08954
76855	1//// 80020 02629 00901 24972	
76840	10000 76011 09239 00901 21970	00000 76001 10419 00900 17954
76640	61409 57062 05723 00/50 20992	83614 50062 14118 87200 16942
76743	21202 35021 07727 20908 23991	00902 05120 10820 ///// 19963
76687	52203 50052 04421 00/06 12984	42702 50050 06514 00/02 09954
76499	83604 50022 09521 584// 18960	83616 50022 19612 864// 08949
76848	20000 70010 ///20 22400 15962	12704 70020 ///12 00901 10954
76491	83610 70022 ///20 8652/ 179//	93618 40022 ///11 9//// 099//
76548	70506 60064 05222 00407 17991	83216 40022 14117 88400 13943
76775	10000 65010 08125 12501 12959	
76692	40908 20061 06122 //906 19992	63637 30022 11221 24401 20916
76525	82223 55020 ///10 00004 05958	
76750	70000 58022 06323 1543/ 22984	30000 60030 06321 22404 21975
76741	30702 58051 02425 00923 23992	83606 05474 07922 8742/ 21957
76647	30000 50012 08526 25401 22990	30000 54064 08920 00908 20976
76613	40000 75021 ///20 25530 129//	50000 75022 ///11 15130 109//
76680	70000 56061 09719 24545 12951	10000 70120 12109 16/01 06904
76458	73210 70030 07824 12930 19903	83604 50022 08028 80010 17955
76151	00000 80000 16922 00000 14923	00000 60000 18516 00000 14910
76519	70000 60022 ///20 54546 08951	80000 40022 ///13 5522/ 11956
76405	70410 82022 13122 24508 13914	63614 82022 13910 00908 14904
76556	70000 75030 08022 70430 17953	90000 01464 11017 9//// 17666
76679	61404 40061 13818 24505 08965	00000 40060 20907 00900 06900
76737	20000 40030 ///20 10931 18984	32704 40012 ///10 00901 10907
76543	60000 70022 ///26 55511 20991	73625 60022 ///15 875// 12945
76539	72702 58022 78419 22470 13961	82003 40022 80015 80970 10903
76581	70000 82012 ///22 40956 16982	80000 80032 ///15 861// 14920

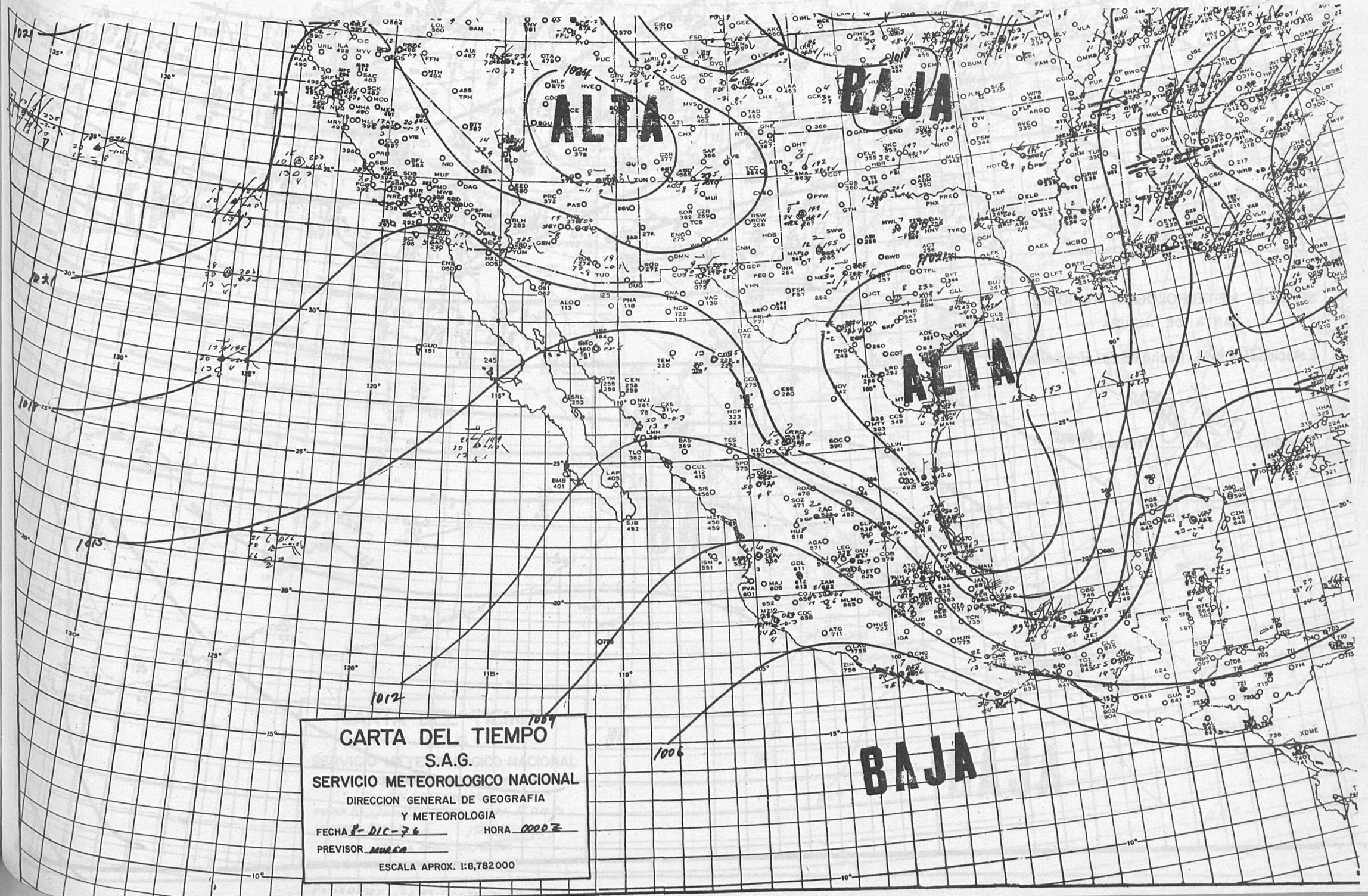
ALTA
BAJA
ALTA
BAJA
1024
1021
1018
1015
1012
1009
1006
CARTA DEL TIEMPO
S.A.G.
SERVICIO METEOROLOGICO NACIONAL
DIRECCION GENERAL DE GEOGRAFIA
Y METEOROLOGIA
FECHA 8-DIC-76
HORA 0000Z
PREVISOR MURGA
ESCALA APROX. 1:8,782000

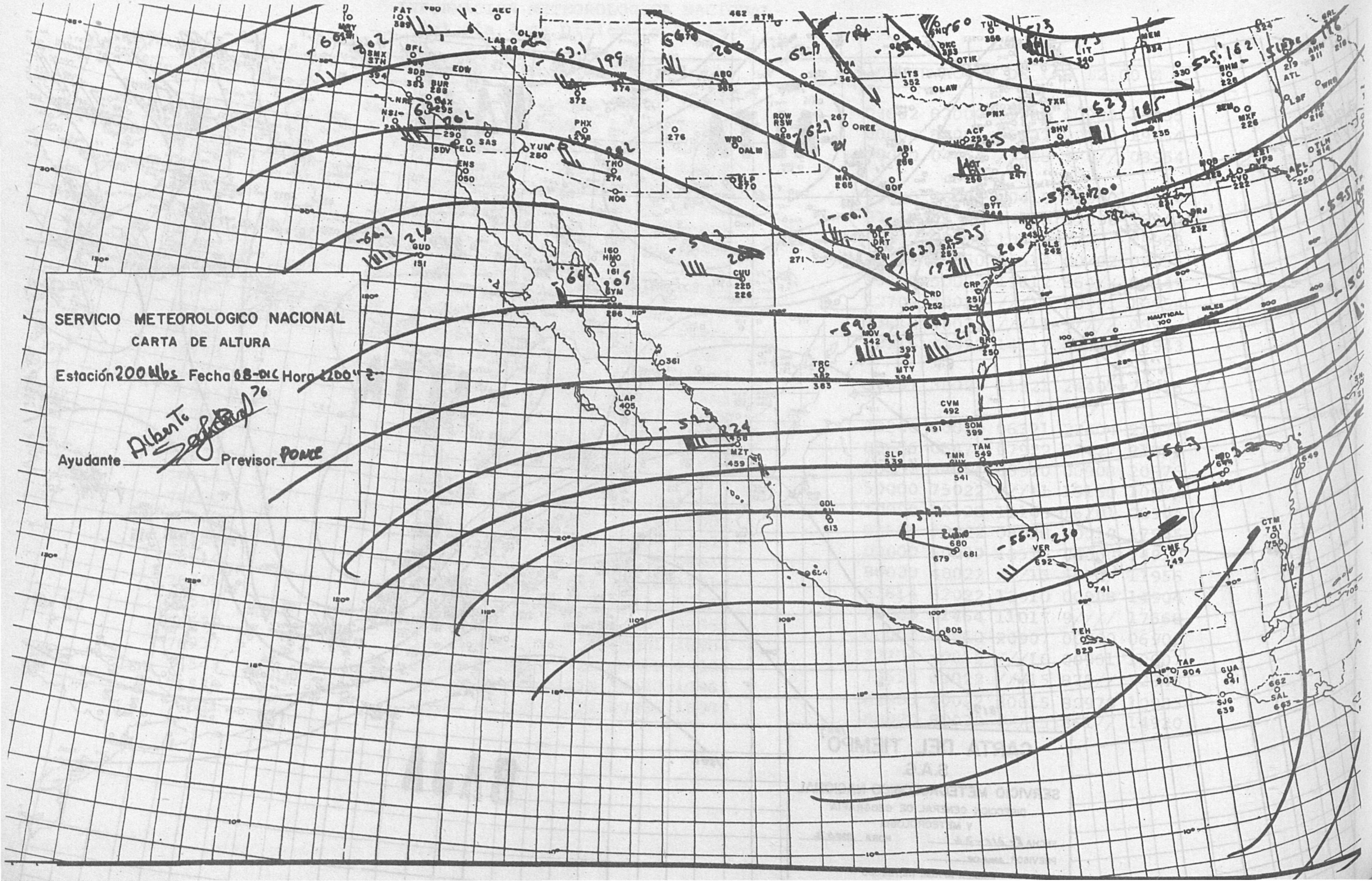
SERVICIO METEOROLOGICO NACIONAL
CARTA DE ALTURA
Estación 200 Mbs Fecha 08-DIC Hora 1200 Z
Ayudante Alberto Previsor PONCE
NAUTICAL MILES

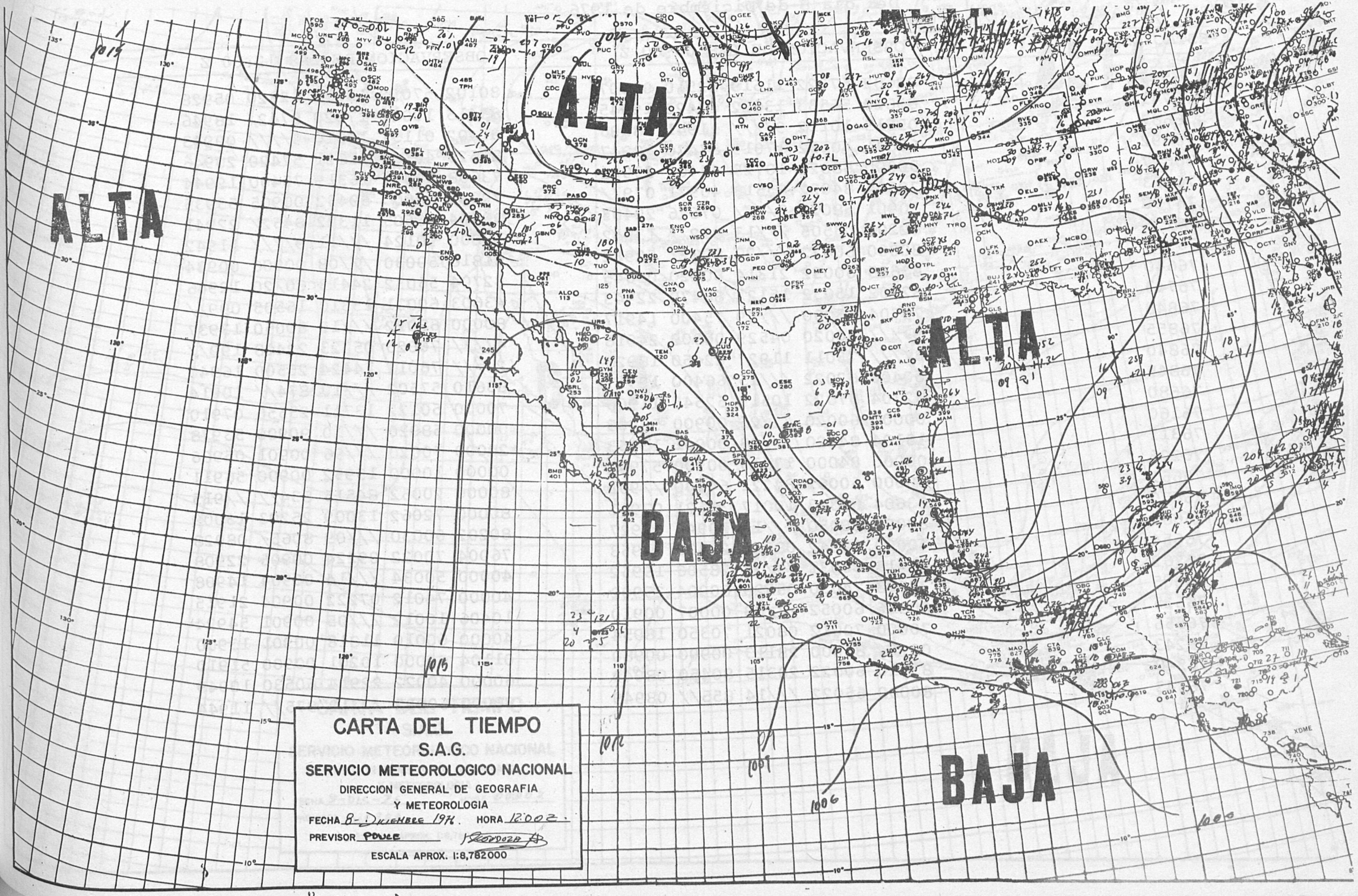

NO SALIERON DATOS COMPLETOS DE E.U. Y DEL CARIBE

INFORMACION METEOROLOGICA NACIONAL
Del día 8 de Diciembre de 1976

ESTACION	OBSERVACION DE LAS 00:00 Z	OBSERVACION DE LAS 12:00 Z
76577	82602 57022 11619 82510 06907	80102 57022 15111 62320 05928
76741	83620 56533 13622 87420 19945	83415 10042 17920 8742/ 18946
76687	05515 10112 9//// 11941 68596	91402 01151 14510 9//// 09943
76692	63641 40152 17019 37470 18947	83625 40152 21321 57420 20946
76647	50000 68022 10725 67400 23922	73608 50022 16319 75400 19944
76423	70504 84022 65513 40971 079//	70000 83000 69452 00905 53935
76750	30901 58021 3//// 07626 29403	83404 56505 11322 8452/ 22941
76737	82204 05505 ///13 852// 13942	90000 90124 ///11 9//// 11942
76519	80000 60022 ///20 8082/ 52912	61816 50030 ///08 00906 00934
76640	83605 60052 21314 80420 09645	82704 56032 24413 80/20 12946
76743	82702 15032 15123 88470 22943	43603 60031 15310 15505 099//
76848	70704 65060 ///19 75400 14917	80000 68022 ///13 80050 13937
76855	9//// 80020 04529 00900 24918	4//// 70020 05323 22408 199//
76840	3//// 73011 11927 22450 18926	2//// 76011 14424 25500 16940
76845	60406 62022 ///15 66400 12917	83610 57502 ///10 874// 10914
76680	62704 57022 10519 52545 11906	70000 50122 13711 25556 07910
76160	00000 60020 ///25 00900 56905	00000 58020 ///10 90900 53978
76311	13104 84020 ///28 00901 13953	20000 70020 ///96 00901 05966
76225	00000 84000 13513 00900 57942	00000 10000 15952 00900 56911
76662	60000 60061 84221 64200 //901	80000 20062 84515 834// //915
76632	83604 65303 10017 31621 07961	80000 72062 13009 25203 13009
76685	82003 80030 ///17 10946 09927	80202 60030 ///09 8065/ 08928
76654	40000 62042 08029 22405 24953	76004 70022 09224 00906 22908
76762	71418 60031 ///23 28506 19952	40000 50034 ///14 00904 14908
76805	32503 74030 05529 00904 25902	40000 74012 07222 00904 21915
76525	80916 60052 ///08 00007 00910	10406 10012 ///05 00901 54924
76556	70000 70012 08021 70350 18954	40000 60010 11818 00901 13900
76243	00704 83000 28113 00900 00980	01104 60000 10201 00900 51910
76548	83610 60022 20315 80450 08949	60000 40022 22914 60530 10949
76543	80000 65022 ///14 855// 08949	80000 60022 ///12 875// 11944

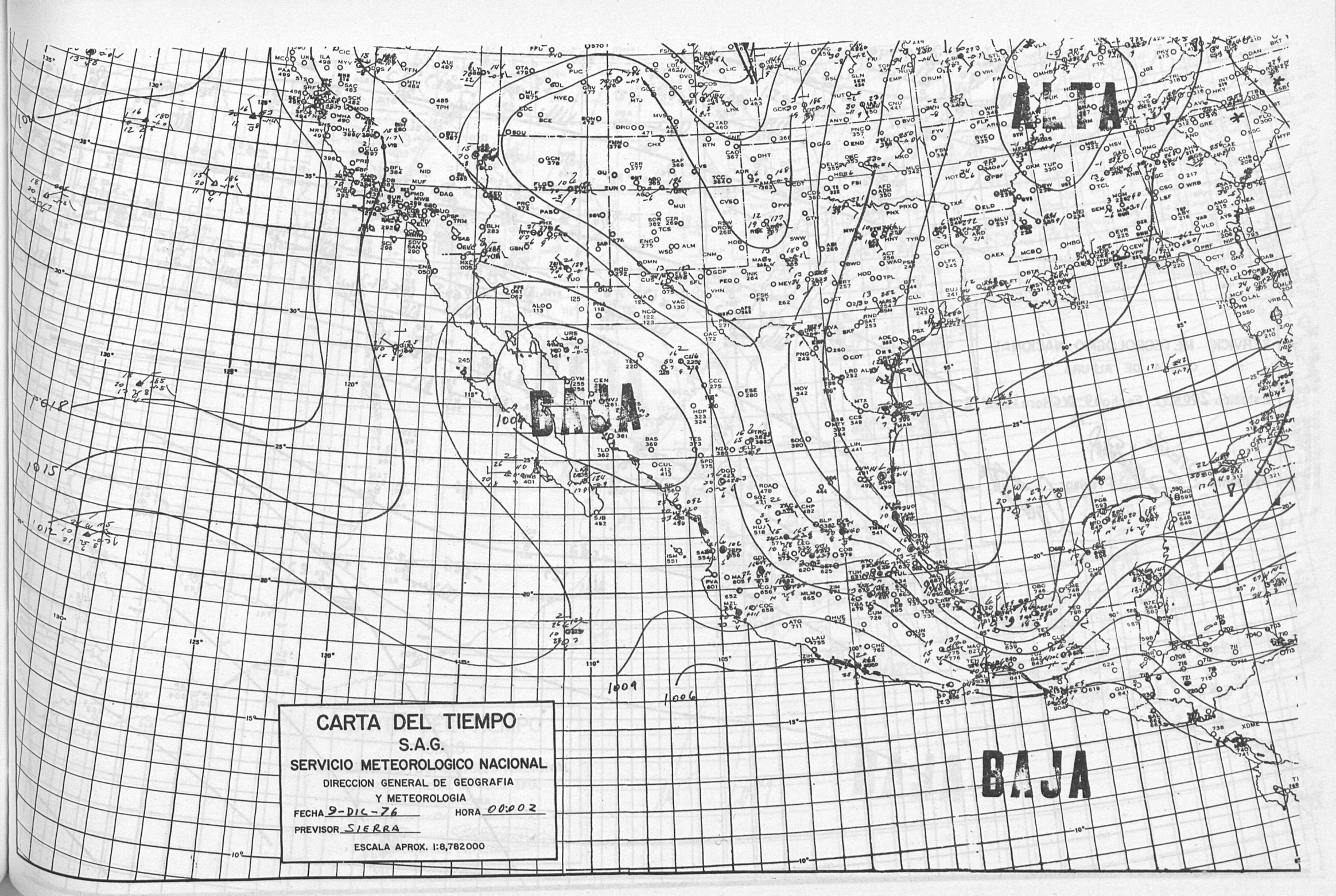
ALTA
BAJA
BAJA
1018
1015
1012
1009
1006
CARTA DEL TIEMPO
S.A.G.
SERVICIO METEOROLOGICO NACIONAL
DIRECCION GENERAL DE GEOGRAFIA
Y METEOROLOGIA
FECHA 9-DIC-76
HORA 00:00Z
PREVISOR SIERRA
ESCALA APROX. 1:8,782000

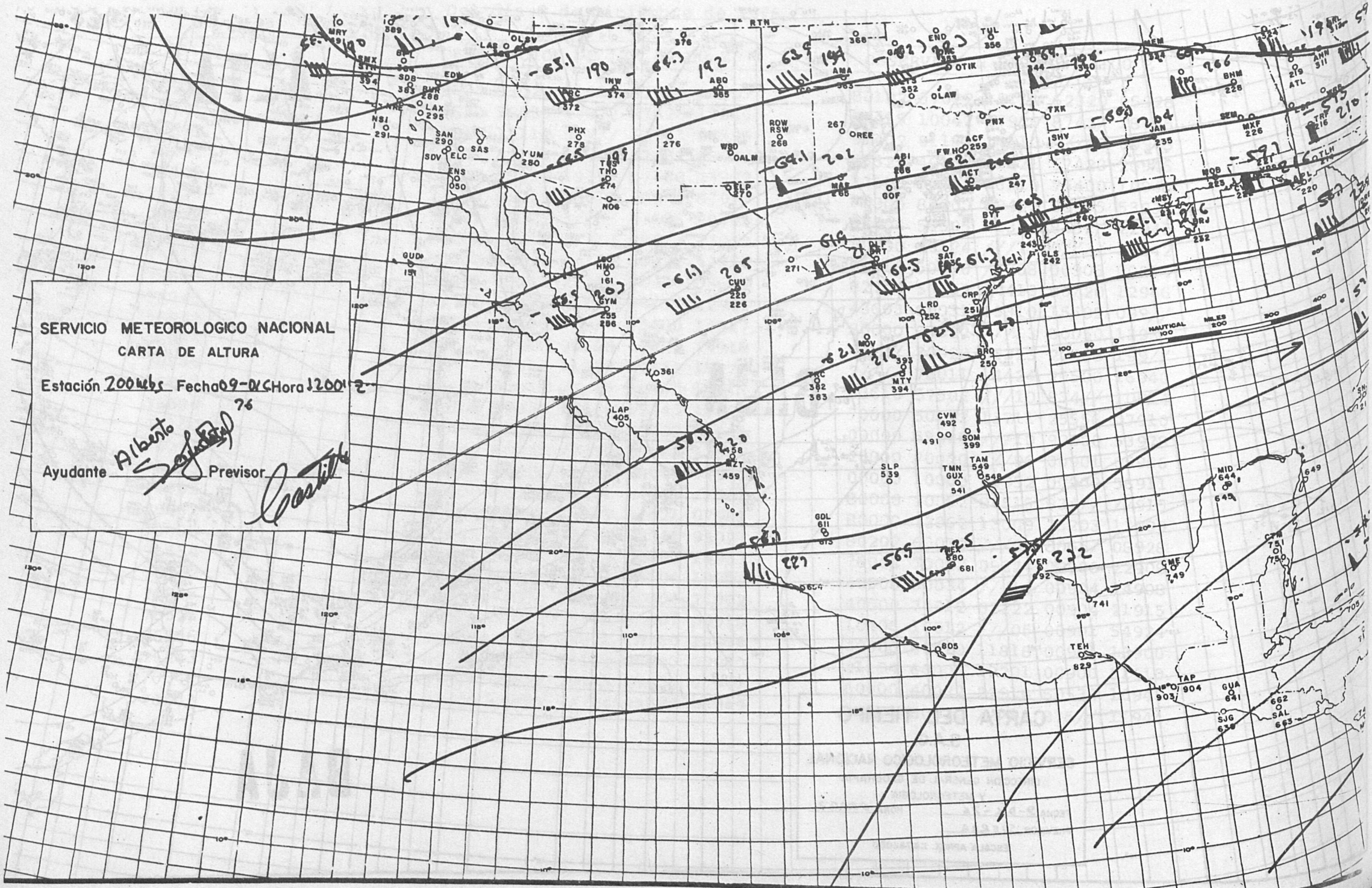
SERVICIO METEOROLOGICO NACIONAL
CARTA DE ALTURA
Estación 200 mbs Fecha 09-01-76 Hora 1200 Z
Ayudante Alberto Previsor
NAUTICAL MILES

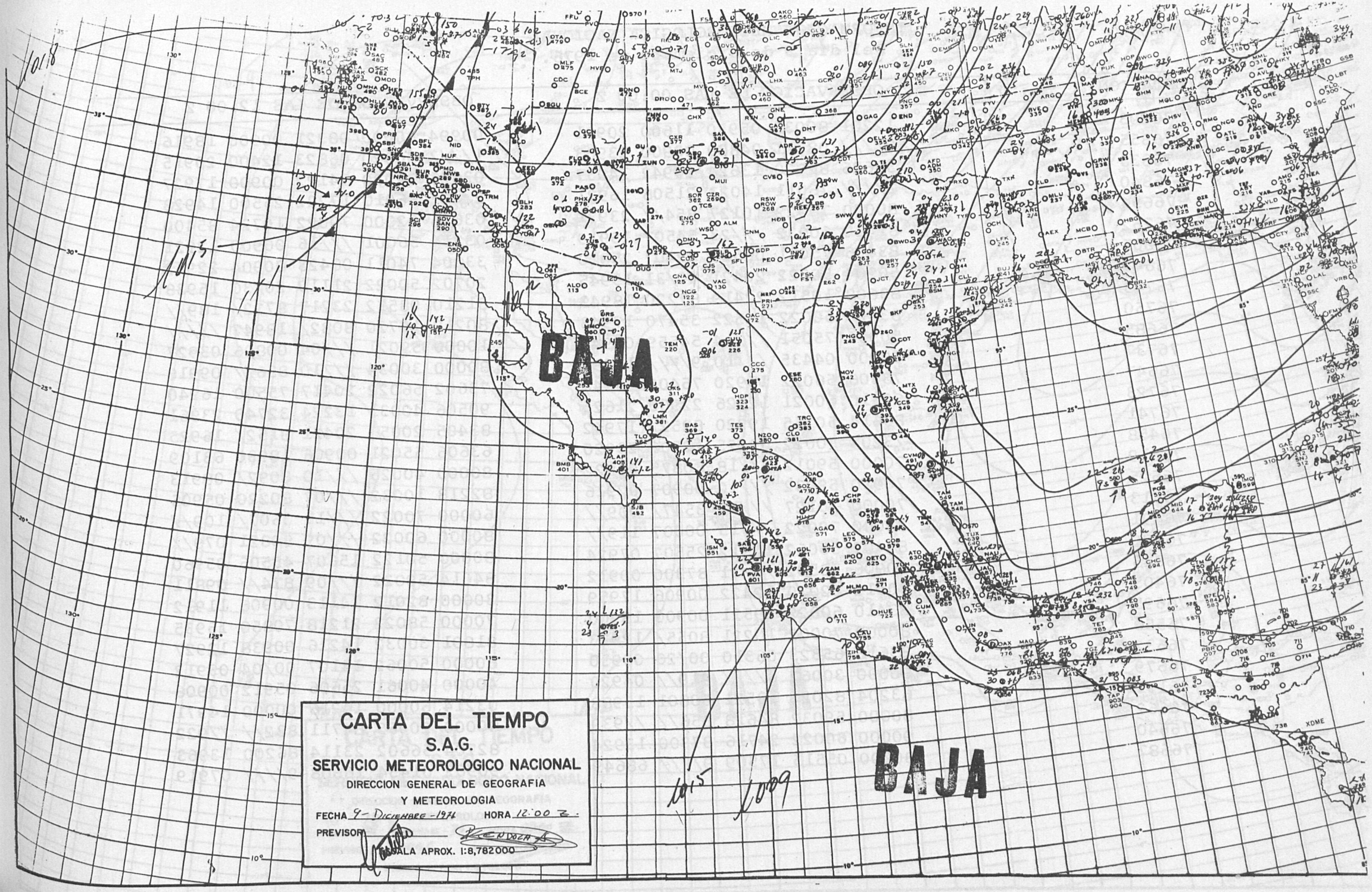
BAJA
BAJA
CARTA DEL TIEMPO
S.A.G.
SERVICIO METEOROLOGICO NACIONAL
DIRECCION GENERAL DE GEOGRAFIA
Y METEOROLOGIA
FECHA 9- DICIEMBRE -1976
HORA 12:00 Z.
PREVISOR
ESCALA APROX. 1:8,782000

INFORMACION METEOROLOGICA NACIONAL
Del día 9 de Diciembre de 1976.

ESTACION	OBSERVACION DE LAS 00:00 Z	OBSERVACION DE LAS 12:00 Z
76903	12201 80030 05930 11600 20901	00994 80000 08321 00900 18916
76855	0//// 08011 04829 00900 23903	1//// 80020 06823 12400 20915
76833	33626 82020 13624 20942 14937	03626 82000 74122 00900 17927
76840	2//// 76011 14023 21508 16921	2//// 76010 17222 25500 14928
76654	80000 70022 10127 854// 23921	03626 82000 70022 10724 85400
76762	81410 60032 ///23 54507 19919	03214 56001 ///16 00900 12921
76805	83406 75031 06529 22407 25910	33604 74011 08423 00904 22912
76644	50204 50022 20421 40/31 15945	20702 50022 21119 20/30 15938
76743	83608 10512 22419 87220 18943	81210 08512 23217 8722/ 189//
76750	83420 50022 14522 35470 17943	80210 15720 8082/ 18947 /////
76685	50906 75051 ///14 54559 07941	10000 59021 ///04 00806 03927
76737	90000 04435 ///10 9//// 10991	80000 30034 ///10 856// 09916
76647	73606 56022 18920 75400 16944	73602 56022 20417 75500 16940
76723	60510 60021 12026 22900 21625	90506 40031 13224 32740 23961
76741	83614 50165 19920 8252/ 17942	83405 20053 20421 8152/ 16925
76458	73204 70022 09225 12906 23920	63606 55021 00906 18930 63109
76519	70000 59012 ///18 60875 06922	80000 40025 ///10 8092/ 09913
76525	70910 50032 ///10 00907 02916	82218 10032 ///07 80220 05905
76613	70000 20127 ///16 3547/ 909//	60000 70022 ///11 3607/ 109//
76491	80000 70022 ///15 00007 119//	80000 60022 ///09 80821 079//
76680	83407 56062 13912 25507 07924	80000 50122 15607 45506 05960
76845	80906 58502 ///11 87300 09912	84014 59022 ///09 874// 09811
76405	30412 82030 12422 00906 17959	30000 82012 14113 00906 11912
76695	83410 60022 19521 00900 18900	70000 58022 21218 70850 16935
76556	80000 70002 10221 8055/ 12923	81801 30032 14216 00938 12927
76632	83618 65323 06310 00/20 06930	60000 50062 14107 00/04 03912
76679	80000 30062 3//// 419// 04920	40000 40061 25606 05912 00906
76151	63204 82021 13521 60801 15988	03214 60000 14216 00000 14971
76662	80000 59032 84618 856// //939	80000 20065 84711 832// //922
76640	90000 60022 24716 87300 13924	82704 56602 23114 86200 13963
76687	80000 05515 17509 9//// 68649	90902 01454 16808 9//// 07919

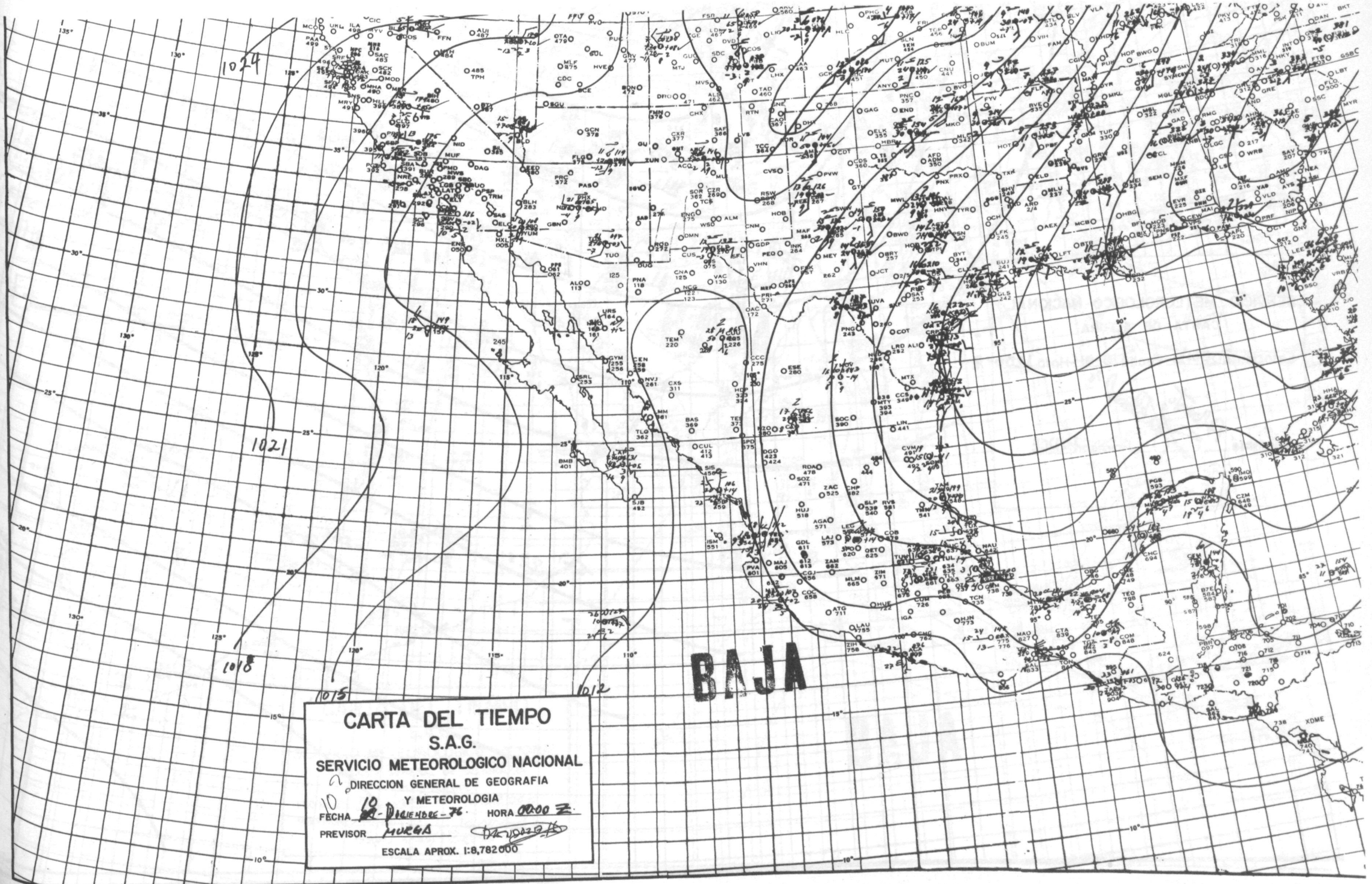
CARTA DEL TIEMPO
S.A.G.
SERVICIO METEOROLOGICO NACIONAL
DIRECCION GENERAL DE GEOGRAFIA
Y METEOROLOGIA
FECHA 10 - DICIEMBRE - 76
HORA 00:00 Z
PREVISOR MUEGA
ESCALA APROX. 1:8,782,000
BAJA
1024
1021
1018
1015
1012

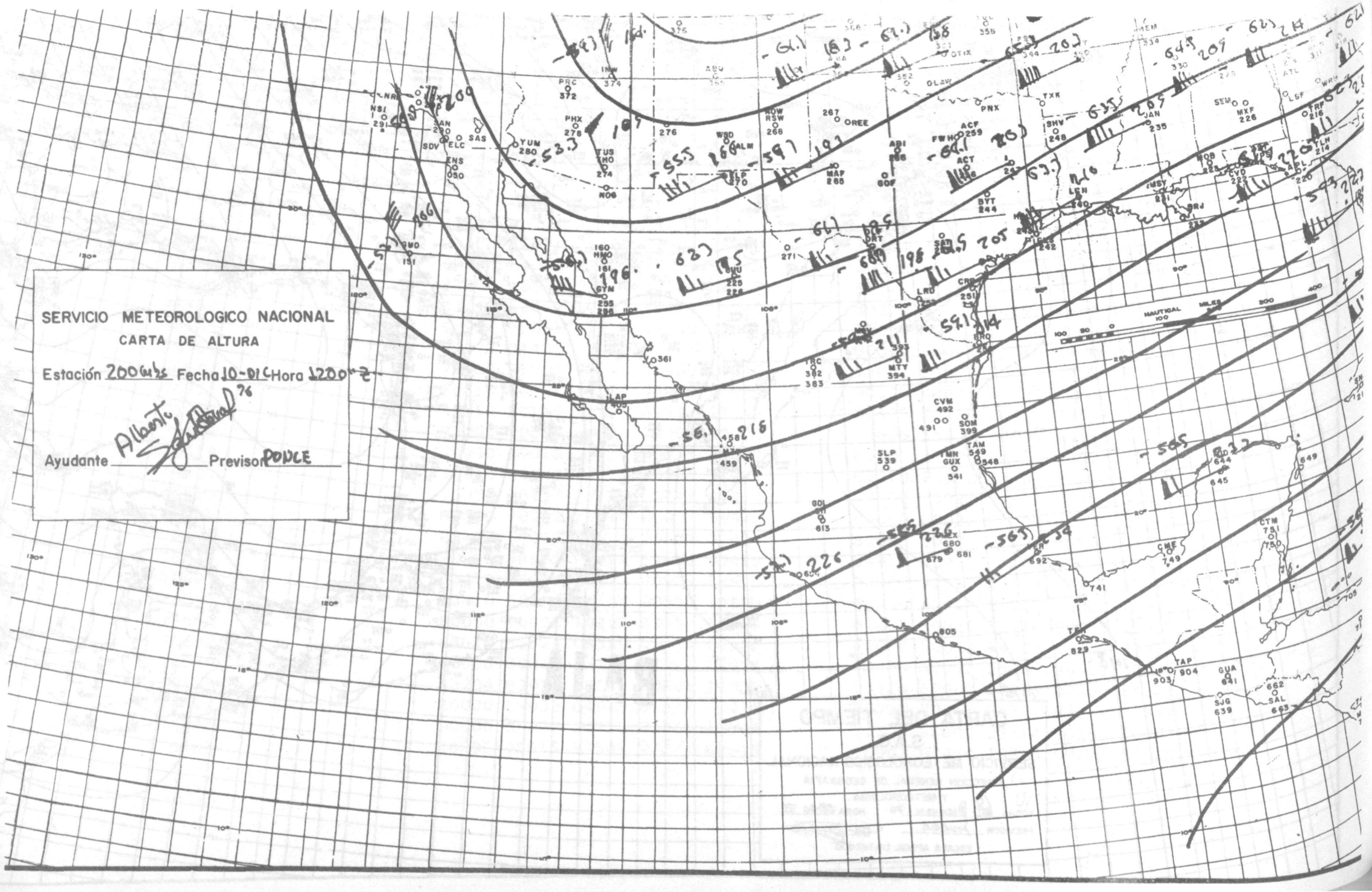
SERVICIO METEOROLOGICO NACIONAL
CARTA DE ALTURA
Estación 200 Mbs Fecha 10-DIC Hora 1200 Z
Ayudante Alberto Previsor PONCE
NAUTICAL MILES

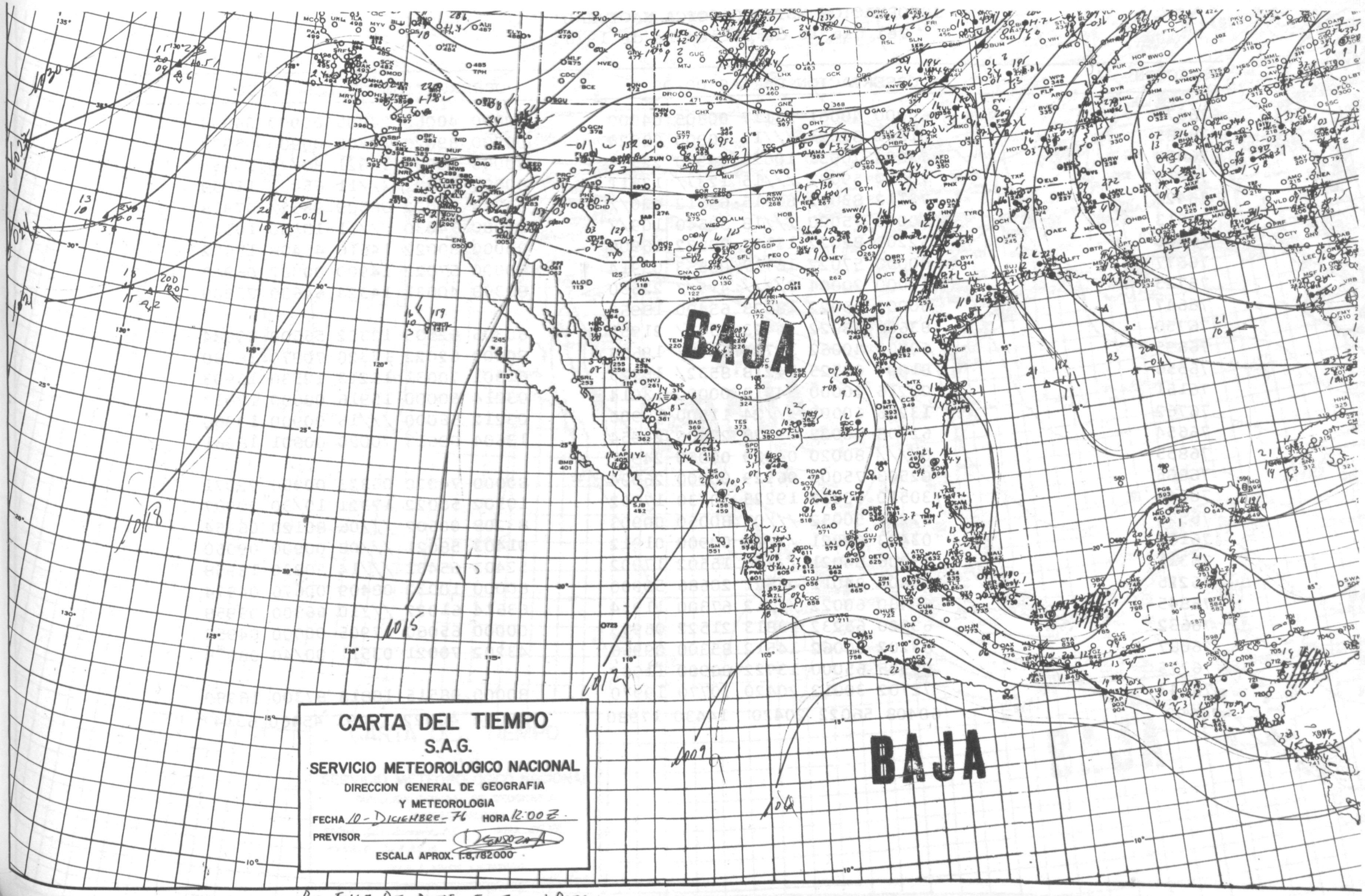

POR FALTA DE DATOS FALTARON DATOS
DEL CANADA, CARIBE Y E.U.

INFORMACION METEOROLOGICA NACIONAL
Del día 10 de Diciembre de 1976

ESTACION	OBSERVACION DE LAS 00:00 Z	OBSERVACION DE LAS 12:00 Z
76679	60000 40061 23117 00805 04900	10000 40060 24805 00900 04954
76685	01801 82021 ///17 00900 08920	00000 89020 ///06 00900 05977
76458	73604 70031 10625 34920 22914	80000 50032 10021 80/70 19955
76519	70000 59022 ///15 1237/ 12911	80000 50022 ///11 654// 11959
76423	73112 83032 66515 65512 420//	80203 81022 66509 8552/ 07958
76613	60000 75020 ///18 32540 109//	30000 74030 ///11 15130 109//
76405	52206 82022 13127 30982 16906	80000 80022 14616 45408 15092
76577	80000 57022 16717 00553 05914	80000 57022 14909 00007 06969
76723	10000 20004 3//// 419// 22630	80308 40031 14324 64630 23909
76647	60000 65022 18823 65400 18953	
76750	83608 58022 14423 2547/ 21951	60306 62505 13322 56500 19984
76695	60000 40062 18724 6092/ 19658	70000 62022 17320 70970 18989
76556	81804 60525 14218 8532/ 15925	61801 70031 15213 12530 13903
76151	03216 70000 14918 00000 13914	03214 60000 15916 00000 13917
76762	13206 60002 ///24 11500 19905	03212 56000 ///16 00900 13966
76654	62708 70022 09728 22406 24954	13604 09613 70020 00901 18961
76855	0//// 80020 04929 00900 24901	
76805	02503 75000 06929 00900 26904	80000 74020 06323 00900 22971
76644	30510 50012 19223 30/30 17962	10502 50022 17321 10/30 20987
76525	82212 50052 ///05 80050 00903	83208 00502 ///06 80120 06954
76160	03403 62021 ///24 00900 01912	01403 58021 ///08 00900 09050
76311	43006 84021 ///26 15502 17902	52403 65451 ///14 50830 13958
76225	16804 84012 06521 20686 59900	80000 10032 08409 00676 04974
76845	60430 60022 ///12 67300 11954	63614 61022 ///10 66300 09958
76632	63620 65232 13813 21522 06953	00000 65060 17905 00000 04954
76687	83202 30062 14512 85300 09966	43202 70021 03511 00/40 08978
76775	00905 65000 13922 00900 11902	
76743	72702 30012 20420 70770 19970	80000 08515 18818 87300 16989
76692	60408 56022 20420 14430 17980	82004 40022 18091 45460 63147

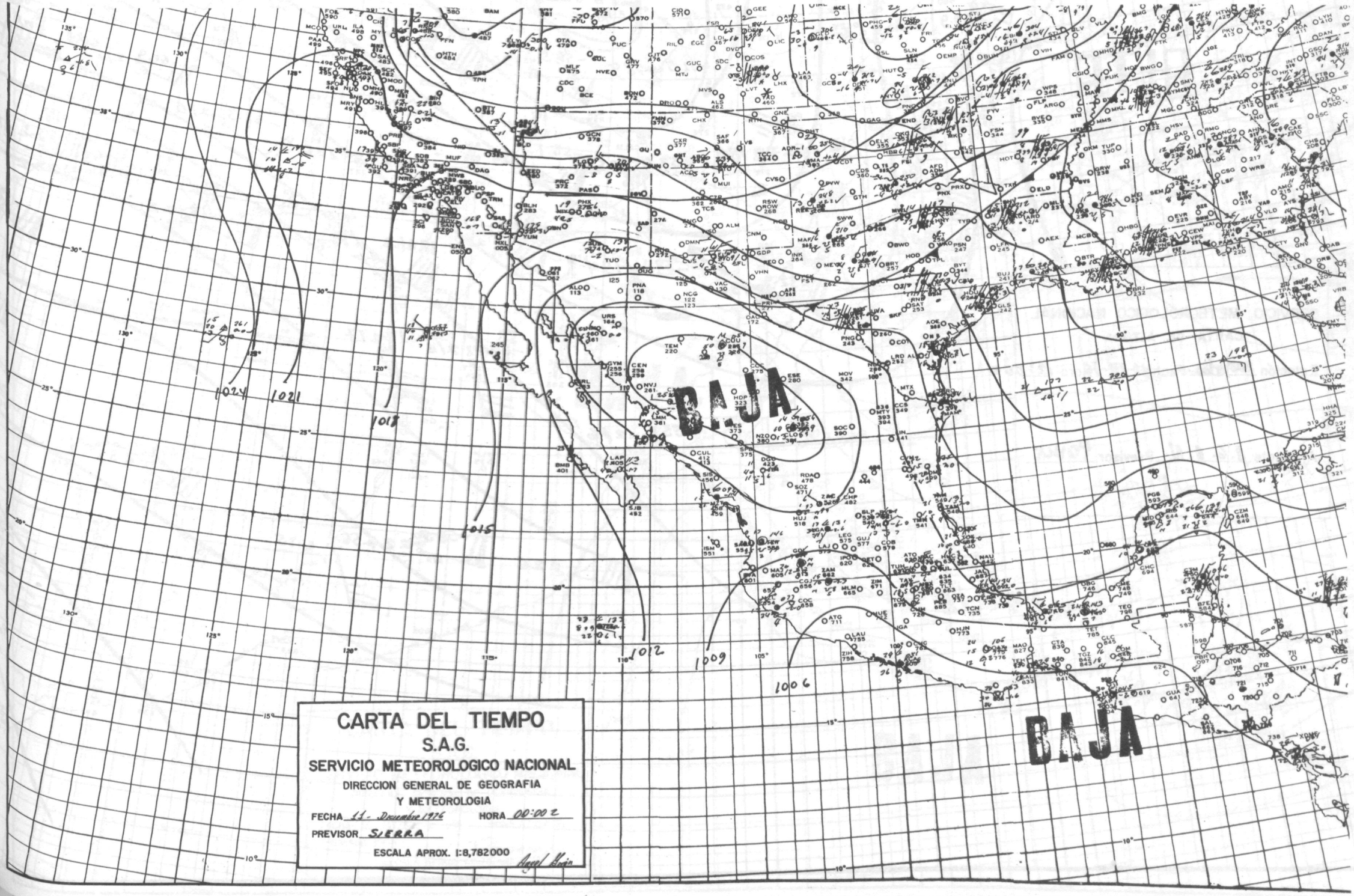
BAJA
BAJA
1024
1021
1018
1015
1012
1009
1006
CARTA DEL TIEMPO
S.A.G.
SERVICIO METEOROLOGICO NACIONAL
DIRECCION GENERAL DE GEOGRAFIA
Y METEOROLOGIA
FECHA 11- Diciembre 1976
HORA 00:00 Z
PREVISOR SIERRA
ESCALA APROX. 1:8,782000

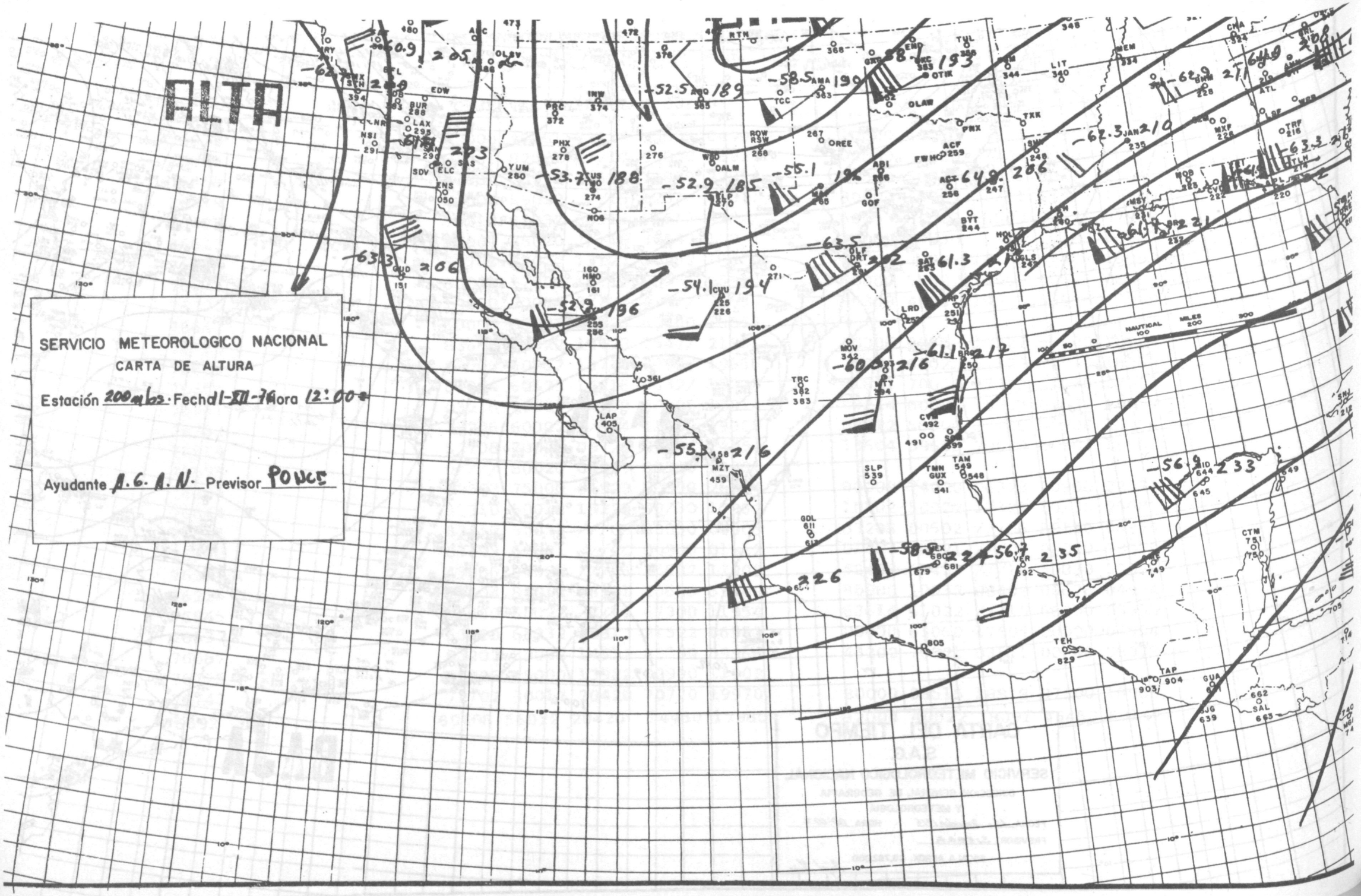
ALTA
SERVICIO METEOROLOGICO NACIONAL
CARTA DE ALTURA
Estación 200 mbs. Fecha 1-XII-76 Hora 12:00
Ayudante A.G.A.N. Previsor PONCE
NAUTICAL MILES

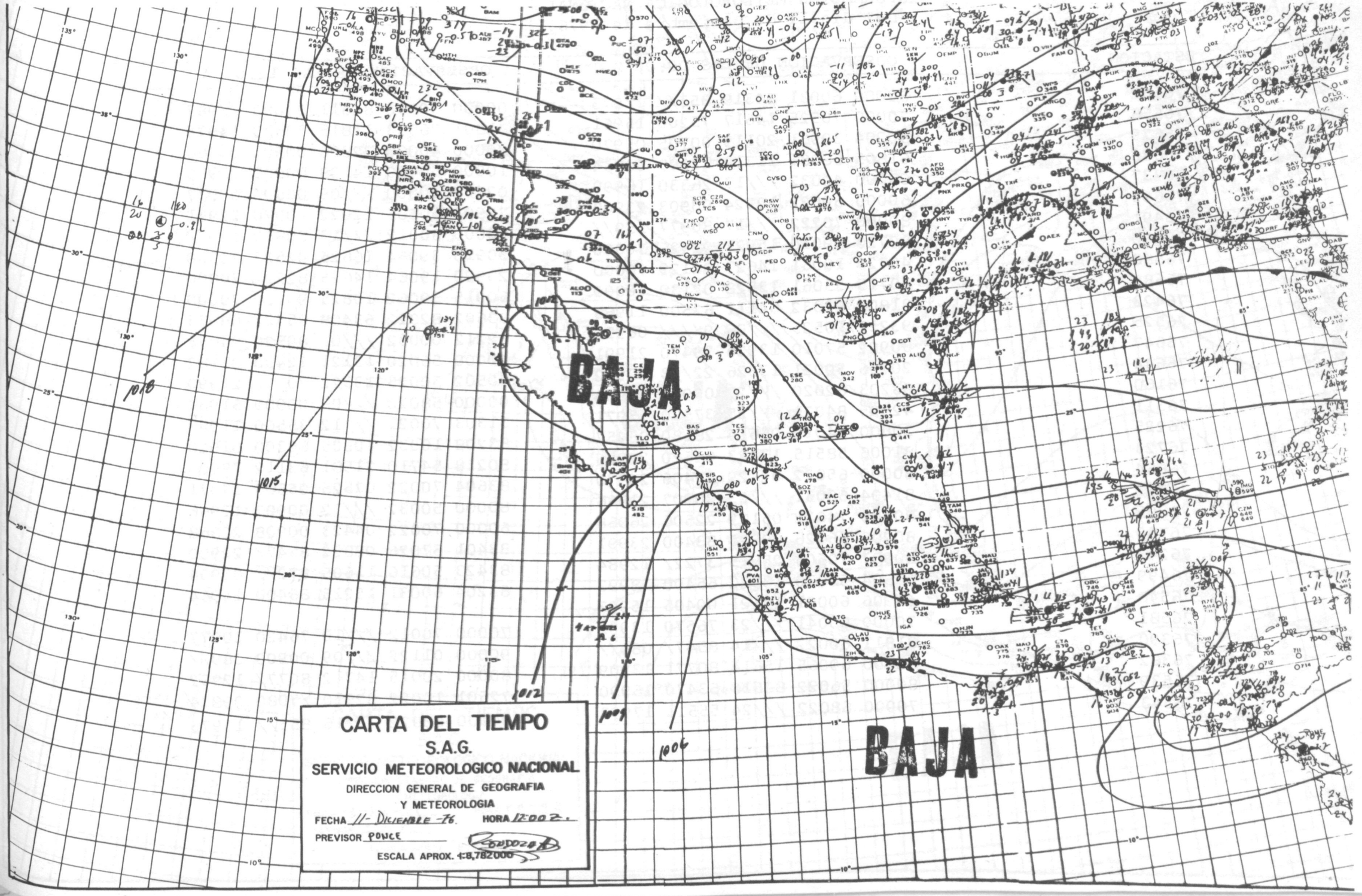
CARTA DEL TIEMPO
S.A.G.
SERVICIO METEOROLOGICO NACIONAL
DIRECCION GENERAL DE GEOGRAFIA
Y METEOROLOGIA
FECHA 11- DICIEMBRE -76. HORA 12:00 Z.
PREVISOR PONCE
ESCALA APROX. 1:8,782000
BAJA
BAJA
1010
1015
1012
1009
1006

INFORMACION METEOROLOGICA NACIONAL
Del día 11 de Diciembre de 1976.

ESTACION	OBSERVACION DE LAS 00:00 Z	OBSERVACION DE LAS 12:00 Z
76662	80000 60031 84319 855// //973	00000 30060 84511 00000 //967
76556	70000 70525 14617 75200 15961	81801 76033 11815 32530 13974
76679	50204 30061 20119 00705 01970	20000 40060 22806 00901 05966
76680	61805 68061 11319 11605 06964	10000 50120 14108 00901 05956
76737	60000 40032 ///17 26330 16990	02202 40000 ///09 00900 09977
76695	60000 60022 12924 00903 23908	70902 60505 12922 70970 22991
76491	80000 70222 ///17 80977 159//	30000 60012 ///13 30810 119//
76490	30720 59010 15927 02426 70000	30910 39064 16625 82523 70000
76580	40720 19061 14627 02129 70000	20920 19064 14625 82221 70000
76689	30715 35061 13528 02130 70000	60915 39062 10825 00220 70000
76423	81804 82032 64111 67500 11968	83602 82022 63408 8552/ 08975
76525	93212 10525 ///06 9//// 06959	82212 00032 ///07 80320 04956
76647	30902 57010 13926 28470 21991	40000 56020 13121 12430 21987
76644	20706 50021 13326 22//3 23992	70502 50025 13322 70/7/ 21990
76160	03203 62020 ///22 00900 08960	00000 58020 ///08 00900 51964
76311	42905 84021 ///25 37530 15971	31303 70021 ///12 35500 11958
76225	30000 84012 05614 28180 06957	83208 10032 10805 86300 01920
76723	81006 58515 13323 64620 22906	80218 54710 21981 63112 79000
76654	80000 65022 07729 25406 24970	83604 70022 07525 05500 17971
76762	81404 60031 ///23 00907 21966	80000 50032 ///12 00907 12966
76805	80000 74031 05129 22506 26968	60000 70022 04423 00908 22968
76750	80206 56026 09625 83400 23991	83401 57026 08822 8547/ 22990
76243	80907 70505 25915 3722/ 12984	83423 50616 11605 872// 03994
76499	61804 65030 13522 65400 18993	83204 60031 15215 86400 14964
76548	40906 60021 13121 00405 15993	
76581	70000 60041 ///23 76570 13992	70000 70012 ///10 76420 10977
76390	81811 60022 ///14 8547/ 089//	90000 01122 ///09 00900 089//
76382	80000 60065 15614 80771 13909	80000 20015 14712 8077/ 12952
76539	80000 56022 80516 53470 15990	72501 10022 82910 /7080 09974
76543	70000 68022 ///24 55511 17993	80000 60022 ///16 855// 15973

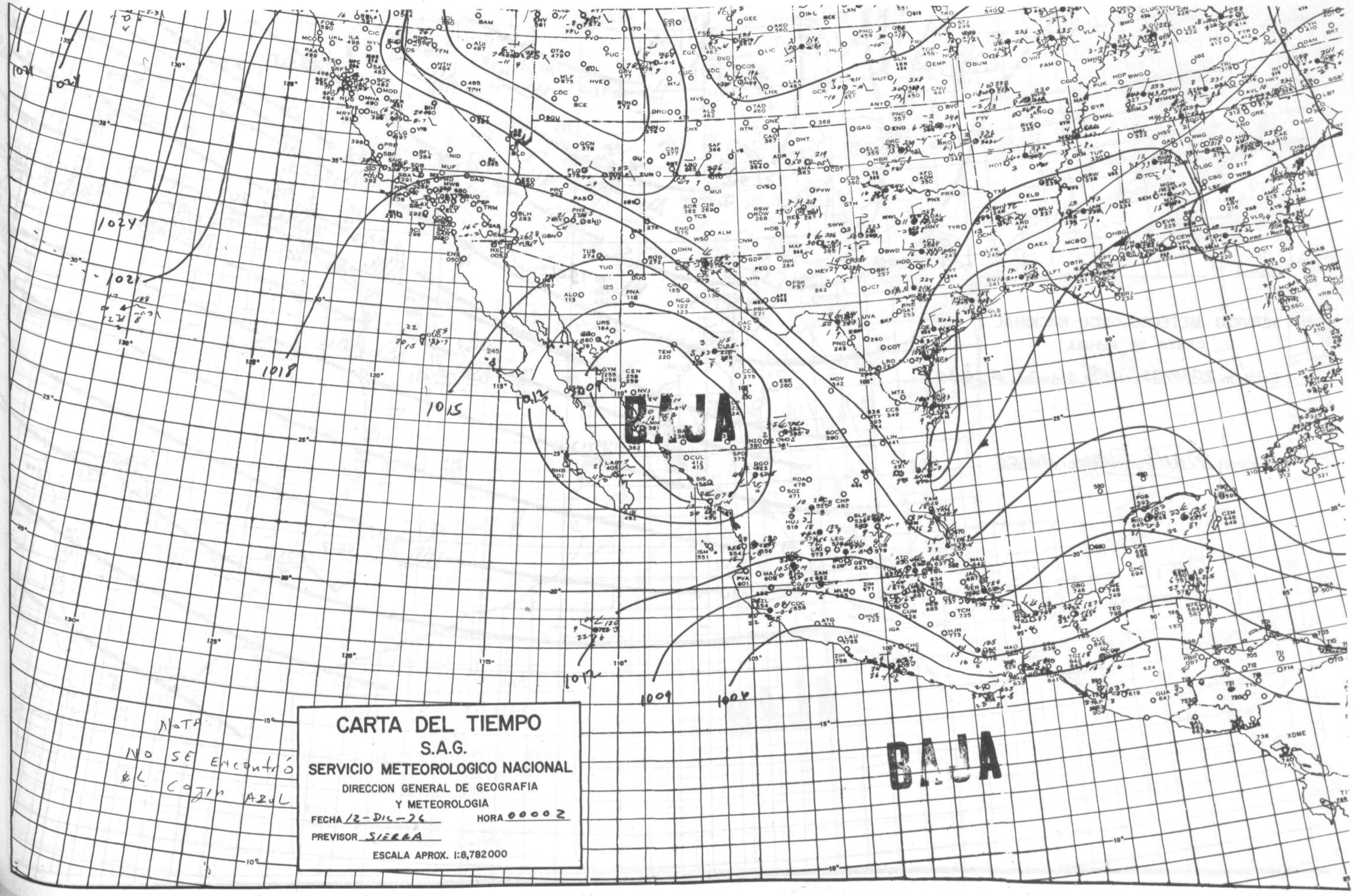
CARTA DEL TIEMPO
S.A.G.
SERVICIO METEOROLOGICO NACIONAL
DIRECCION GENERAL DE GEOGRAFIA
Y METEOROLOGIA
FECHA 12-DIC-76
HORA 00002
PREVISOR SIERRA
ESCALA APROX. 1:8,782000
NOTA
NO SE ENCONTRÓ
EL COJIN AZUL
BAJA
BAJA
1024
1021
1018
1015
1012
1009
1006

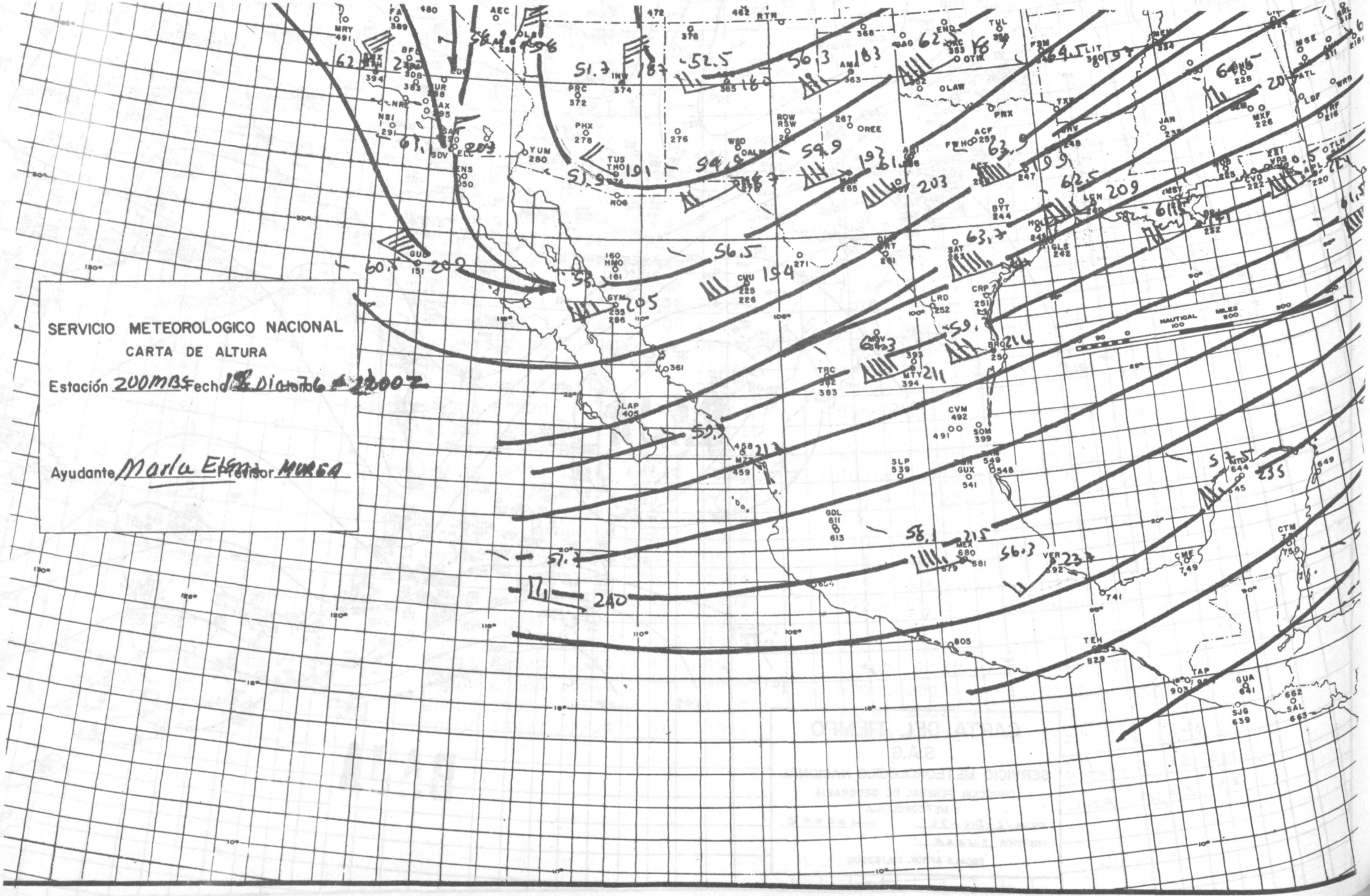
SERVICIO METEOROLOGICO NACIONAL
CARTA DE ALTURA
Estación 200MBS Fecha 1º Dic 76 Hora 2200Z
Ayudante Maria Elena Previsor MURGA
NAUTICAL MILES

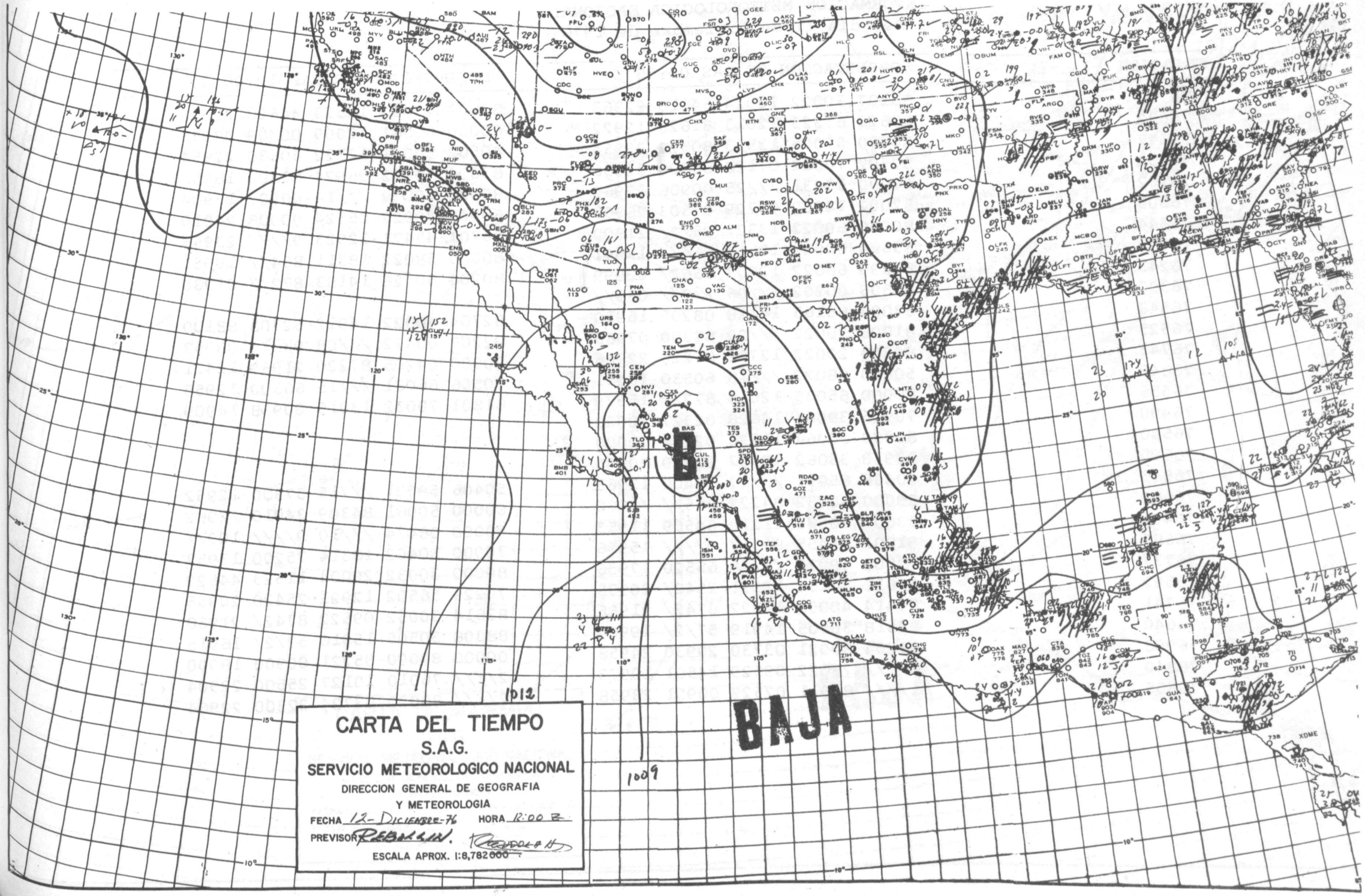
CARTA DEL TIEMPO
S.A.G.
SERVICIO METEOROLOGICO NACIONAL
DIRECCION GENERAL DE GEOGRAFIA
Y METEOROLOGIA
FECHA 12-DICIEMBRE-76 HORA 12:00 Z
PREVISOR REBALIN.
ESCALA APROX. 1:8,782000
BAJA
B
1012
1009

INFORMACION METEOROLOGICA NACIONAL
Del día 12 de Diciembre de 1976

ESTACION	OBSERVACION DE LAS 00:00 Z	OBSERVACION DE LAS 12:00 Z
76723	83107 59022 12024 64610 22963	83604 40022 11523 44620 22903
76632	83620 65323 12013 81620 12922	60000 60061 12009 00/08 08956
76647	80000 57025 13523 80520 22954	40502 50021 12722 40630 22954
76654	82702 70022 67128 85500 22956	83604 70022 06924 85400 16956
76762	60000 60031 ///25 00906 19962	80000 50032 ///14 00907 13904
76805	52002 74032 03729 23503 26963	60000 70022 05524 00908 24910
76644	80000 60022 13322 85/2/ 21900	90701 45471 12923 9//// 23955
76499	83604 60022 18614 864// 13941	80000 58022 18311 864// 10931
76243	80399 68022 12903 6562/ 02999	80204 50026 14103 872// 01930
76390	80506 00202 ///06 //9// 069//	
76548	83008 68165 14118 88200 16910	82704 40022 14912 52708 88100
76525	81806 30022 ///20 87300 07968	92208 00472 ///08 9//// 08957
76743	82204 20022 12722 87220 22966	80000 04205 87220 21969 12421
76848	50000 68022 ///18 60530 16961	60506 66031 ///15 66300 12955
76556	80000 65035 12018 872// 15979	81801 70032 13015 00938 14909
76490	70915 39064 14628 02327 70000	
76580	80920 30064 13526 02228 70000	
76690	80910 35062 12727 02229 70000	
76845	20406 65011 ///17 22400 13965	50406 59021 ///15 57300 12952
76662	80000 60032 84222 855// //960	60000 50061 84309 34010 //962
76491	83606 30080 11219 64509 11953	90000 08474 ///10 9//// 109//
76687	91802 01455 09717 9//// 15956	70000 10402 10314 75200 13957
76737	72002 40032 ///18 65520 17956	80000 30032 20004 11523 44620
76692	83617 30152 12921 2542/ 20955	70229 56502 12921 25420 20955
76741	83414 40055 10222 8742/ 21966	83614 30052 09522 8742/ 21968
76640	83618 30505 14919 57/2/ 19904	88308 30505 15916 57/2/ 16915
76903	23204 80021 03730 20930 24958	00000 80000 05221 00900 18900
76840	6//// 76022 09529 14501 19973	2//// 76010 10127 25500 22904
76855	1//// 80011 02529 00901 23958	2//// 80020 03724 22300 22964

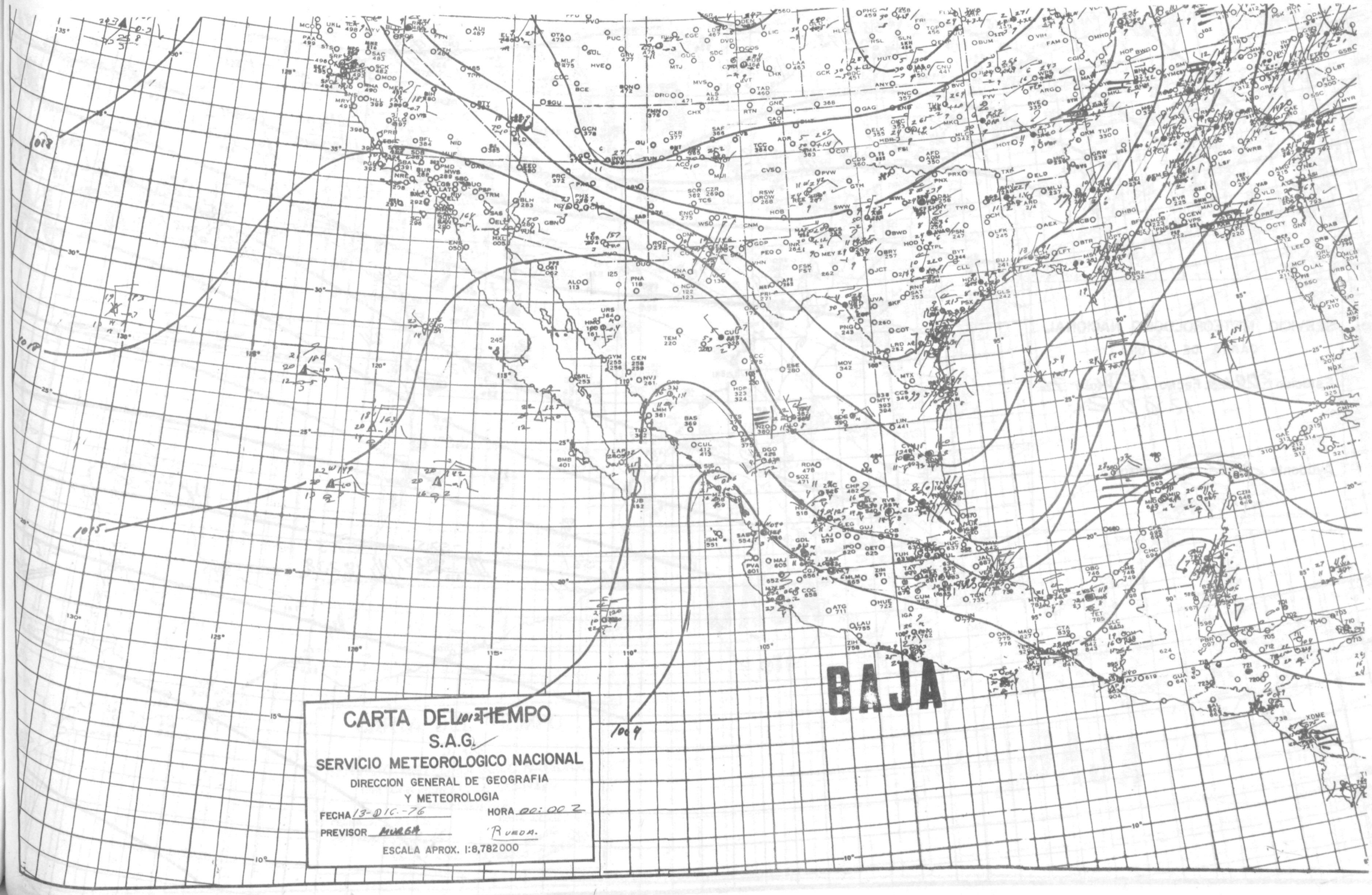
BAJA
1018
1015
1009
CARTA DEL TIEMPO
S.A.G.
SERVICIO METEOROLOGICO NACIONAL
DIRECCION GENERAL DE GEOGRAFIA
Y METEOROLOGIA
FECHA 13-DIC.-76
HORA 00:00 Z
PREVISOR MURGIA
RUEDA.
ESCALA APROX. 1:8,782000

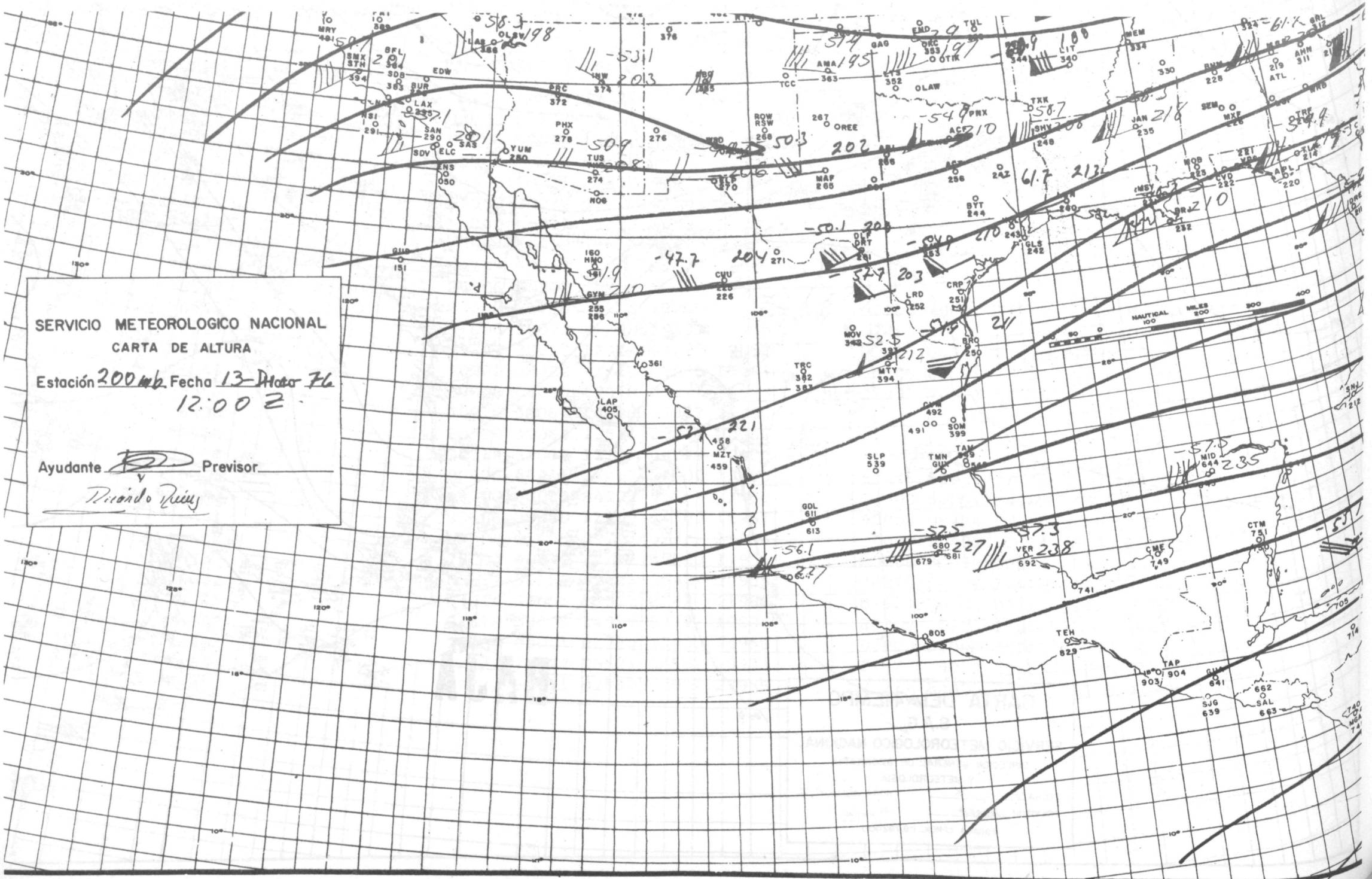
SERVICIO METEOROLOGICO NACIONAL
CARTA DE ALTURA
Estación 200 mb. Fecha 13 Octubre 76
12:00 Z
Ayudante
Previsor
Ricardo Reiss

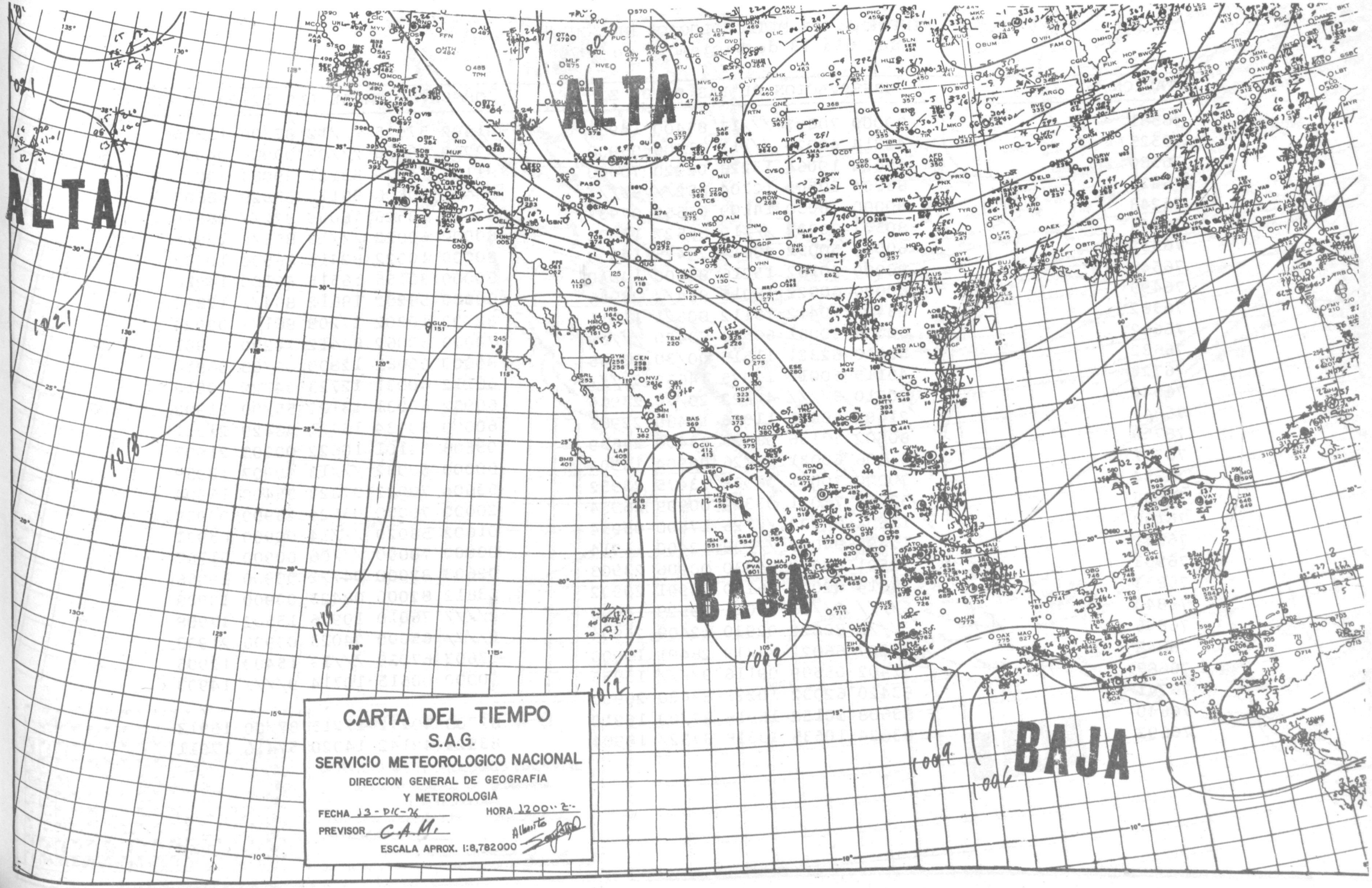
ALTA
ALTA
BAJA
BAJA
1021
1018
1015
1009
1012
1009
1006
CARTA DEL TIEMPO
S.A.G.
SERVICIO METEOROLOGICO NACIONAL
DIRECCION GENERAL DE GEOGRAFIA
Y METEOROLOGIA
FECHA 13-DIC-76
HORA 1200 Z
PREVISOR C.A.M.
ESCALA APROX. 1:8,782000

INFORMACION METEOROLOGICA NACIONAL
Del día 13 de Diciembre de 1976

ESTACION	OBSERVACION DE LAS 00:00 Z	OBSERVACION DE LAS 12:00 Z
76581	80000 70022 ///17 85400 14956	81402 57025 ///12 87300 11815
76525	42214 40020 ///11 41400 05908	42202 00030 ///09 00908 04900
76580	40420 19064 13228 02220 70000	81115 13225 83221 39064 70000
76225	83204 50505 12704 852// 9////	83404 10505 861// 03928 68607
76243	80000 70050 14109 65552 07937	83606 50526 16009 872// 08919
76543	80507 70022 ///19 85527 13902	80000 60022 ///13 855// 13915
76539	60000 50032 40614 22475 14959	80000 10022 82411 86500 10907
76548	80000 40162 15216 85300 14910	80000 30155 16515 86100 14916
76499	80000 60022 18015 864// 23956	80000 58202 18612 864// 12893
76382	83402 20412 15112 80621 11911	82702 10202 17209 861// 09924
76662	60000 80061 60570 83420 ///09	70000 30062 84412 74200 //901
76632	53610 62321 11515 00/30 07965	80000 60062 12809 00/08 08910
76723	40115 60011 12025 14639 5////	60112 40031 12723 34720 20912
76644	20010 3//// 4//22 20/70 23969	60902 50031 13122 55/00 21902
76647	21402 58021 11926 12480 22965	60000 50034 13721 48429 21911
76750	80502 57136 08525 83400 24659	03606 54101 10622 00000 21907
76762	61406 60031 ///26 00904 19904	80000 50032 ///13 00907 13959
76654	70000 70021 06938 23475 23952	53604 70022 07323 55400 16904
76805	52705 75031 03329 00909 26954	20000 70030 05524 23900 00909
76160	11604 60020 ///25 17400 05954	01602 58020 ///14 00900 05931
76311	12405 84020 ///22 12400 11914	00000 70000 ///06 00900 51707
76903	32501 80021 04030 00906 23903	02603 82000 04722 00900 19956
76833	23614 82020 06130 16901 20902	03612 82000 08423 00900 19908
76840	2//// 2//28 76011 09529 14508	2//// 76010 10926 15502 17908
76855	5//// 80022 02930 12408 25904	0//// 65000 04023 00900 21903
76848	20707 66021 ///19 28401 15900	13603 67020 ///13 15400 12905
76687	91402 05509 09116 9//// 15955	90000 00615 10714 9//// 14903
76741	83420 62032 10221 87420 20900	
76640	83608 50152 15916 87/00 16910	82708 40172 17215 87/00 15913
76692	83624 10535 13318 3732/ 18904	83529 40142 14020 57410 17911

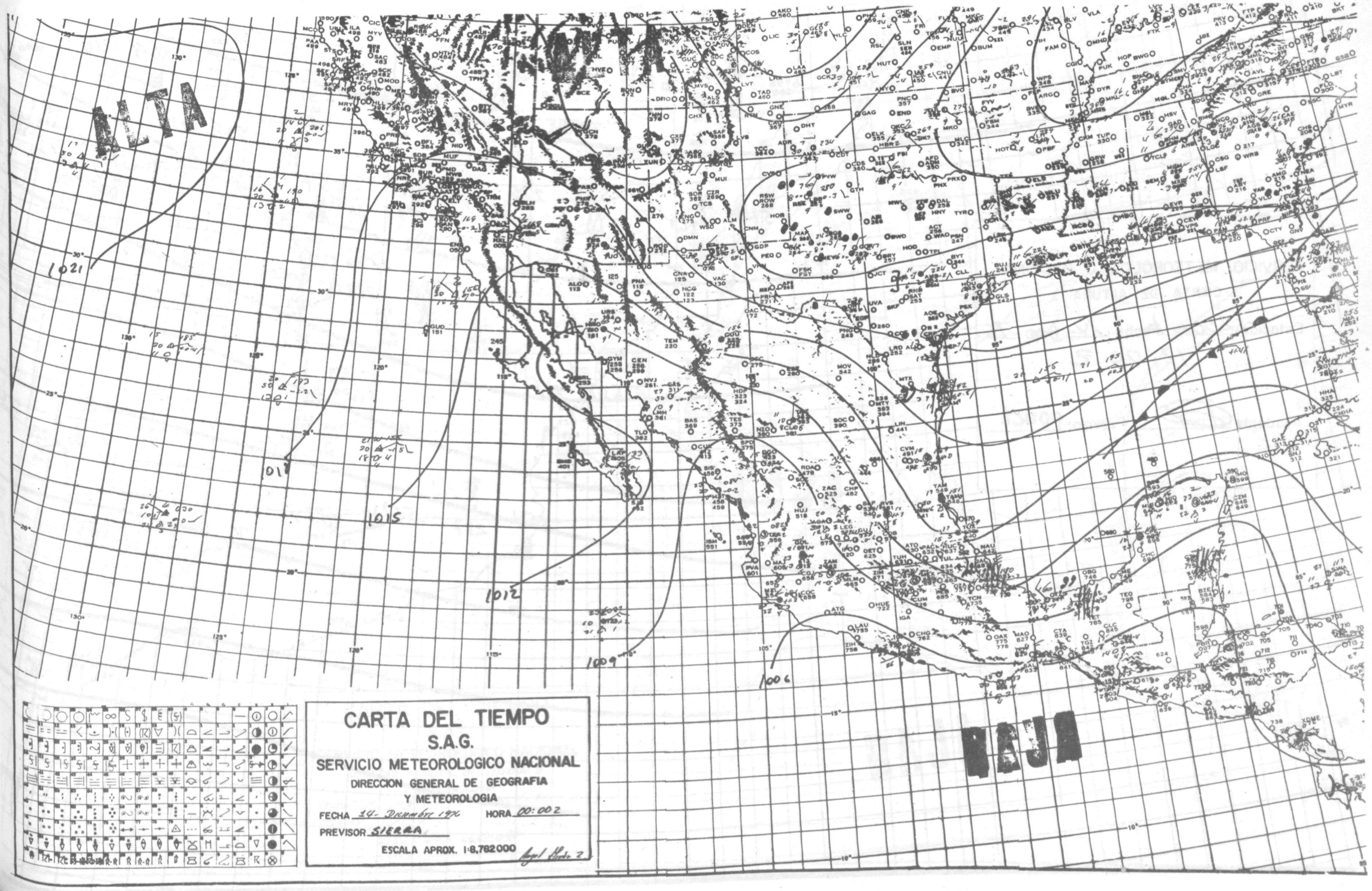
ALTA
BAJA
1021
1015
1012
1009
1006
CARTA DEL TIEMPO
S.A.G.
SERVICIO METEOROLOGICO NACIONAL
DIRECCION GENERAL DE GEOGRAFIA
Y METEOROLOGIA
FECHA 14- DICIEMBRE 1976
HORA 00:00Z
PREVISOR SIERRA
ESCALA APROX. 1:8,782000

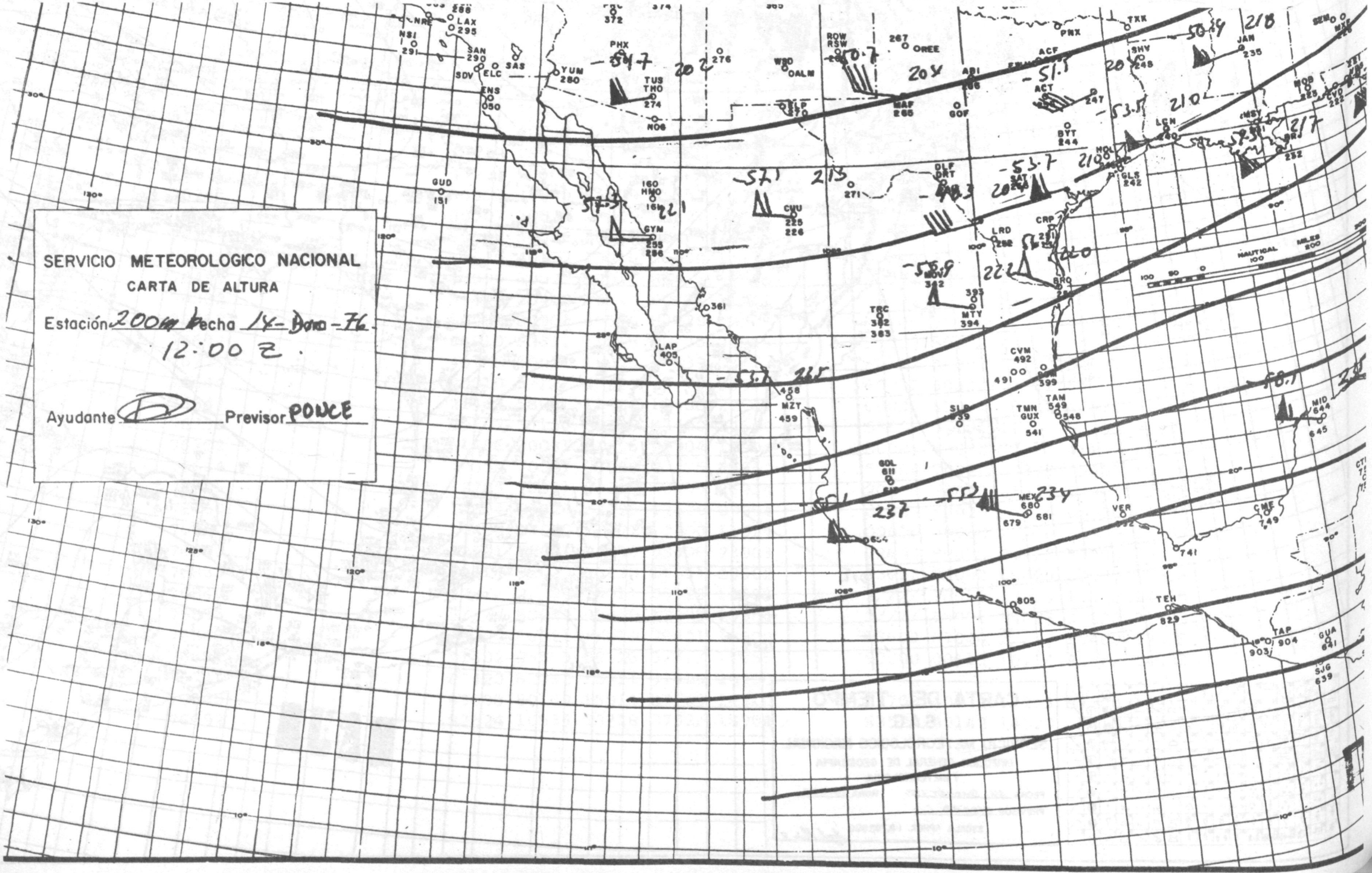
SERVICIO METEOROLOGICO NACIONAL
CARTA DE ALTURA
Estación 200m Fecha 14-Dom-76
12:00 Z.
Ayudante
Previsor PONCE
NAUTICAL MILES

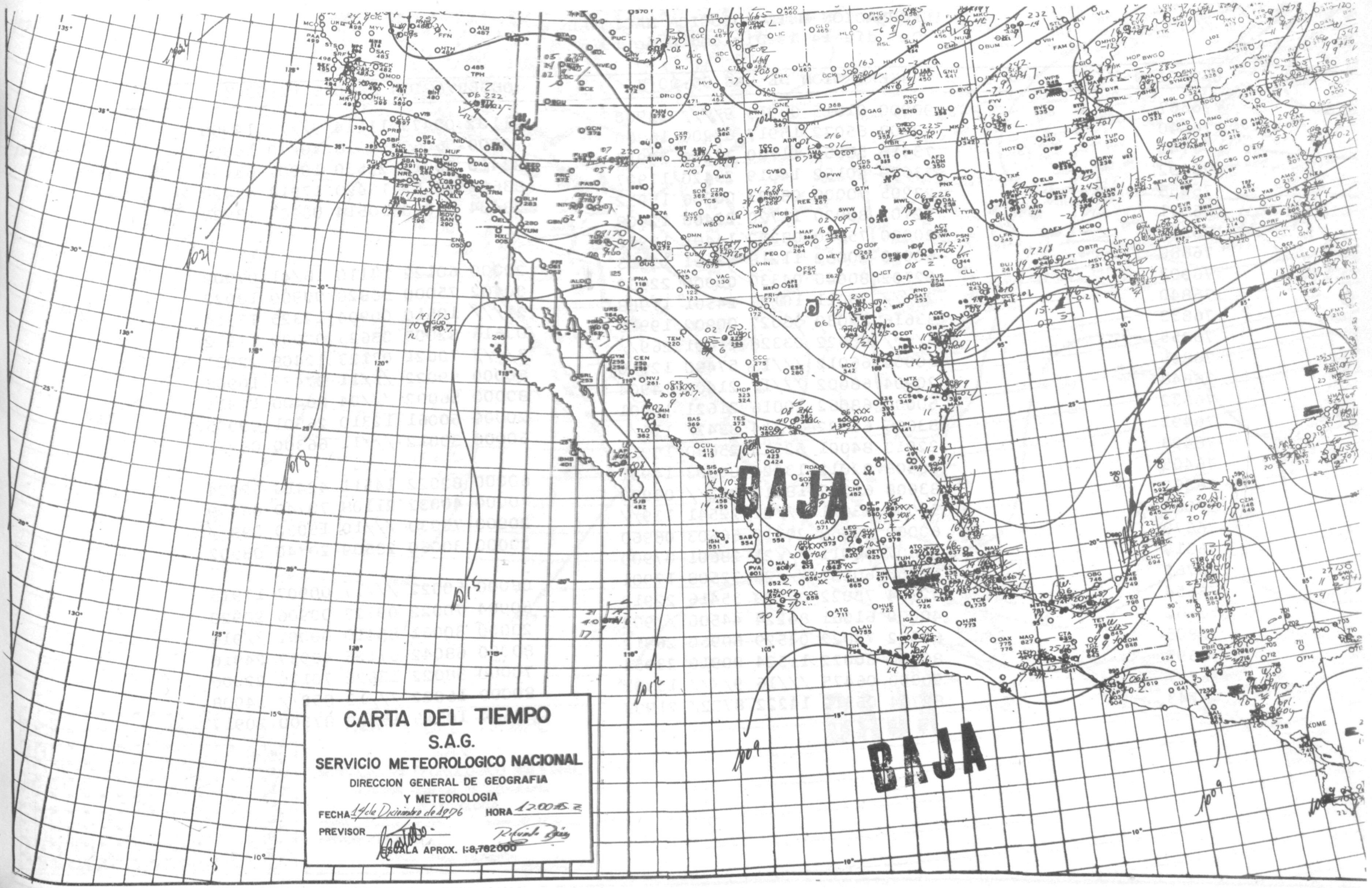
CARTA DEL TIEMPO
S.A.G.
SERVICIO METEOROLOGICO NACIONAL
DIRECCION GENERAL DE GEOGRAFIA
Y METEOROLOGIA
FECHA 14 de Diciembre de 1976
HORA 12.00 HS. Z
PREVISOR
ESCALA APROX. 1:8,782000
BAJA
BAJA

INFORMACION METEOROLOGICA NACIONAL
Del día 14 de Diciembre de 1976

ESTACION	OBSERVACION DE LAS 00:00 Z	OBSERVACION DE LAS 12:00 Z
76687	90000 01515 08915 9//// 14900	91102 00475 11114 9//// 14909
76640	82708 65072 15917 87200 16900	70000 56062 17316 70/70 16901
76741	73416 58052 11720 77470 19915	83410 20012 21530 19907 63136
76692	73629 40152 14019 25420 17907	83622 40152 15420 17914 45420
76458	23205 70000 08423 00906 15952	23404 55030 10514 00907 13920
76571	22702 80020 11720 22400 12908	
76556	20000 75030 08222 14401 19952	
76680	60000 20062 11218 53661 12903	20000 60122 14110 16/41 07909
76903	02702 80040 04330 00900 22902	00402 75000 06820 00900 18922
76840	2//// 75011 10127 24501 17908	2//// 10510 00904 12325 17914
76833	33616 82030 08027 00902 19916	03616 82000 08623 00900 17912
76855	6//// 80022 03328 21401 269//	3//// 70021 07123 12408 22931
76845	50904 66012 ///15 57400 12910	80000 59022 ///11 874// 10908
76848	20904 68002 ///17 21400 14904	80000 56002 ///04 86400 14911
76632	60000 68062 10016 21621 10901	20000 60061 12310 26501 09905
76491	83606 65022 ///14 8542/ 119//	60000 30012 ///11 66300 089//
76423	22910 84001 62515 25630 10914	
76405	30408 82012 13322 00903 14901	60000 82022 14511 42410 52204
76382	83608 60032 18111 862// 08930	70000 40032 21108 70740 08939
76613	50000 73011 ///21 22541 139//	20000 70030 ///10 15030 099//
76679	60000 60062 20319 66603 06960	20000 30060 23509 20740 08902
76519	23607 60011 ///21 28601 07900	
76762	50000 60087 ///25 32508 17901	08000 50022 ///17 00907 17915
76654	82704 75022 08129 35416 22912	50904 70022 09323 00906 20920
76662	40000 61061 84224 44500 //902	20000 30061 85410 00001 //916
76805	62502 73022 04529 60950 26912	80000 68042 07125 40937 24916
76695	80000 60022 11524 00910 23954	70000 58022 13622 70170 22906
76737	90000 06475 ///16 9//// 15901	80000 15022 ///13 852// 14908
76743	82704 05512 14222 8722/ 21903	83604 10515 15720 87300 20917

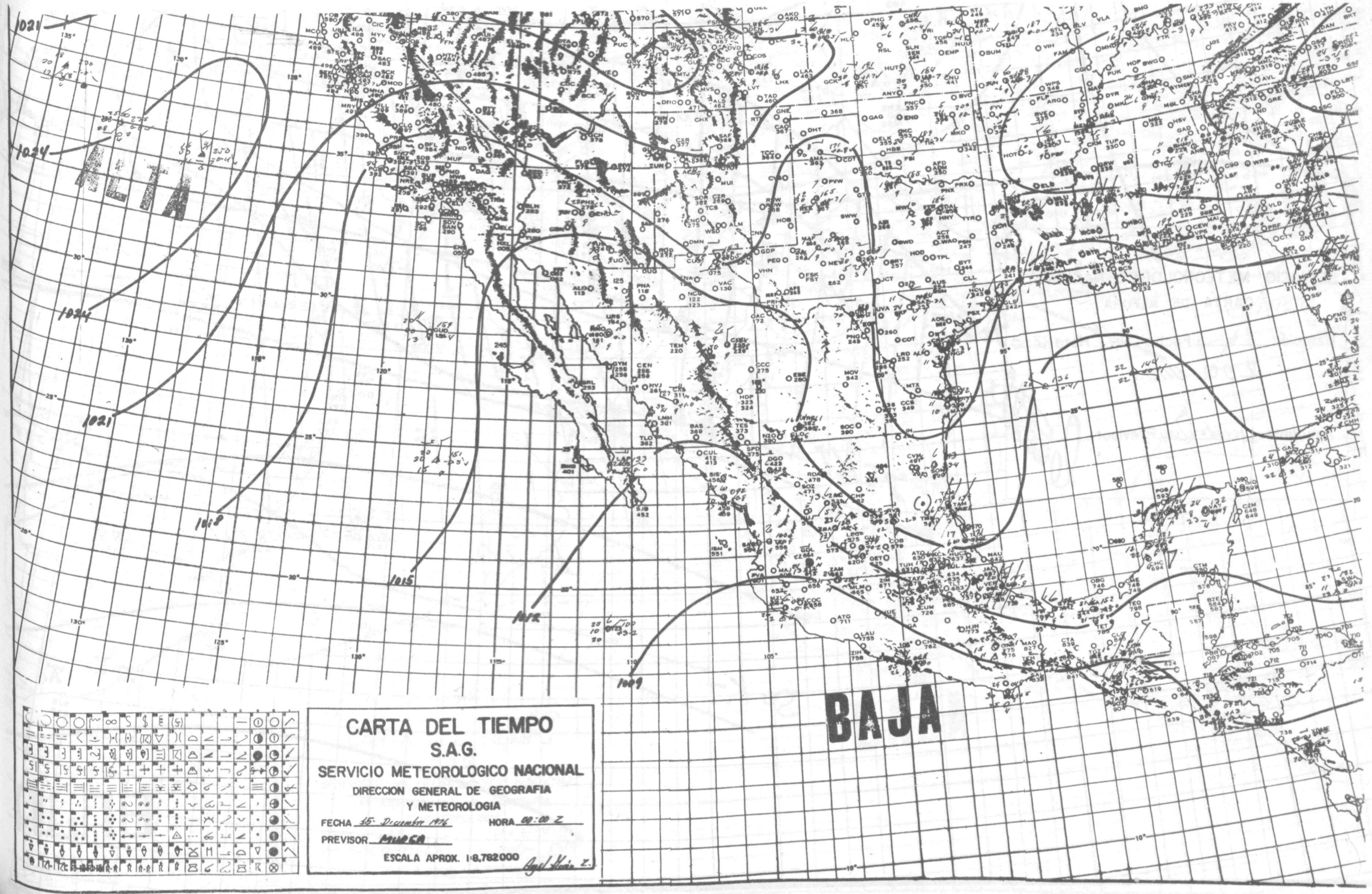
1021
1024
1024
1021
1018
1015
1012
1009
ALTA
BAJA
CARTA DEL TIEMPO
S.A.G.
SERVICIO METEOROLOGICO NACIONAL
DIRECCION GENERAL DE GEOGRAFIA
Y METEOROLOGIA
FECHA 15 Diciembre 1976
HORA 00:00 Z
PREVISOR MURGA
ESCALA APROX. 1:8,782000

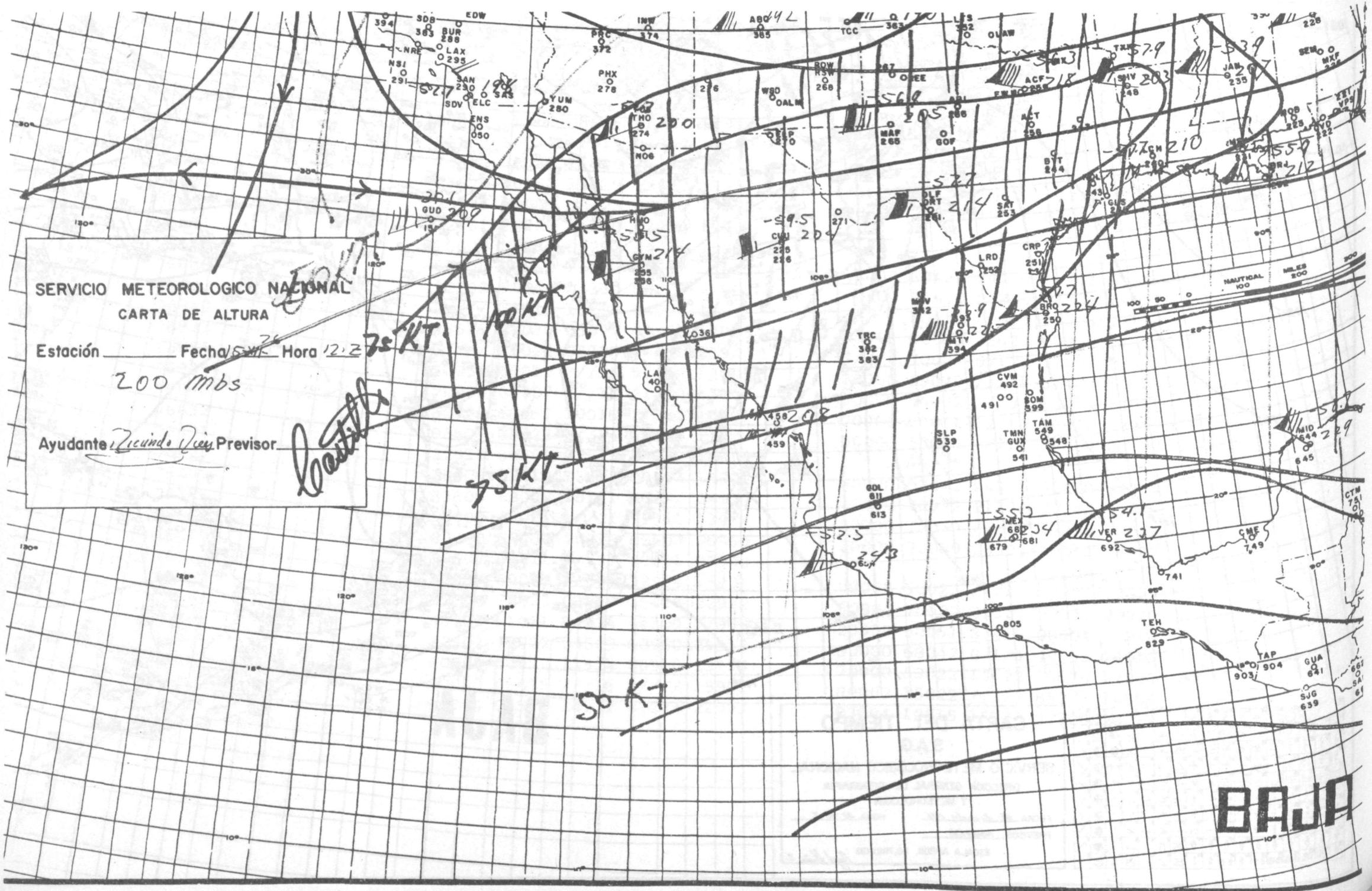
SERVICIO METEOROLOGICO NACIONAL
CARTA DE ALTURA
Estación
Fecha
Hora
200 mbs
Ayudante
Previsor
75 KT
50 KT
BAJA

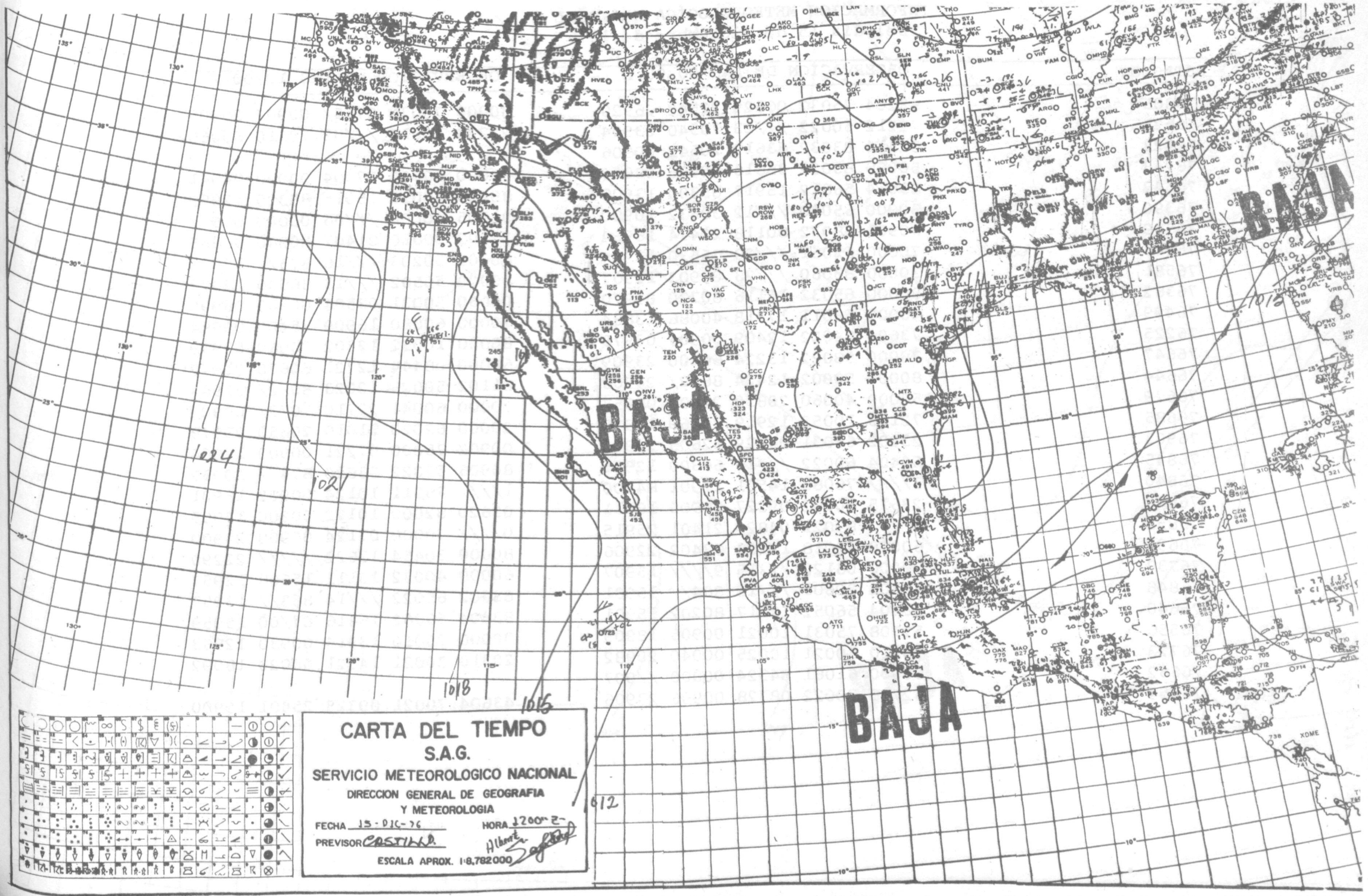
CARTA DEL TIEMPO
S.A.G.
SERVICIO METEOROLOGICO NACIONAL
DIRECCION GENERAL DE GEOGRAFIA
Y METEOROLOGIA
FECHA 15-DIC-76
HORA 1200 hrs
PREVISOR CASTILLO
ESCALA APROX. 1:8,782000
BAJA
BAJA
BAJA
1024
1021
1018
1015
1012

INFORMACION METEOROLOGICA NACIONAL
Del día 15 de Diciembre de 1976

ESTACION	OBSERVACION DE LAS 00:00 Z	OBSERVACION DE LAS 12:00 Z
76805	83204 75032 06529 22542 26920	80000 70030 0765/ 00907 25906
76525	72212 50022 ///13 70540 03904	22223 10012 ///09 20310 69060
76423	32514 83032 63619 20542 00906	
76243	50000 83022 36616 00906 08949	00000 60000 27004 00900 04941
76548	83064 56612 15917 85300 13908	80000 40022 15915 88300 12959
76390	30000 65010 ///12 30632 10900	01505 40000 ///06 00000 069//
76539	60901 58032 80118 22474 16964	22902 30030 81407 20940 06965
76543	70000 65051 ///20 75530 13954	80000 50203 ///16 875// 15970
76581	30000 83060 ///23 00903 12907	80000 50502 ///13 86000 12973
76382	80000 65032 16116 80730 09970	00000 50031 03504 00900 06999
76499	40000 68011 17318 40086 13834	70000 60030 16909 75400 09984
76225	73604 84022 12409 00906 03978	80000 10032 12302 00960 02969
76647	70000 58022 13224 66400 23909	60000 08444 12721 60670 21972
76644	80000 50002 12424 86/2/ 24908	81102 50026 12023 80/2/ 22964
76679	50000 40060 20819 24603 08957	70000 60041 22710 7073/ 08900
76685	72103 70052 12919 74569 12933	20000 62020 11010 20650 09978
76903	23202 65031 06029 12606 24910	00902 75000 07221 00900 17904
76845	60404 60022 ///16 66300 12901	80906 57022 33810 874// 10952
76840	3//// 76083 14501 17901 84300	1//// 76011 10124 00902 16901
76833	23615 80202 09227 00905 18911	03620 82000 10122 00900 17905
76855	2//// 89021 04829 21401 25915	0//// 70000 07124 00900 23900
76695	60000 62018 12123 63402 22906	80000 30454 13622 ///// 22290
76737	90000 06122 ///15 9//// 15907	60000 40032 13111 15608 12957
76848	80504 20601 ///16 864// 15901	83602 65022 ///14 863// 13957
76640	83404 56052 17117 80202 15901	83404 56062 16416 87/00 15959
76556	52708 75031 10021 00906 18909	30000 70010 13914 00930 12963
76723	70310 60021 10025 00040 20982	20310 30021 14521 00020 18092
76662	00000 61061 84324 00000 //907	
76654	62706 70022 08728 00906 23906	43604 70021 09323 25401 19900

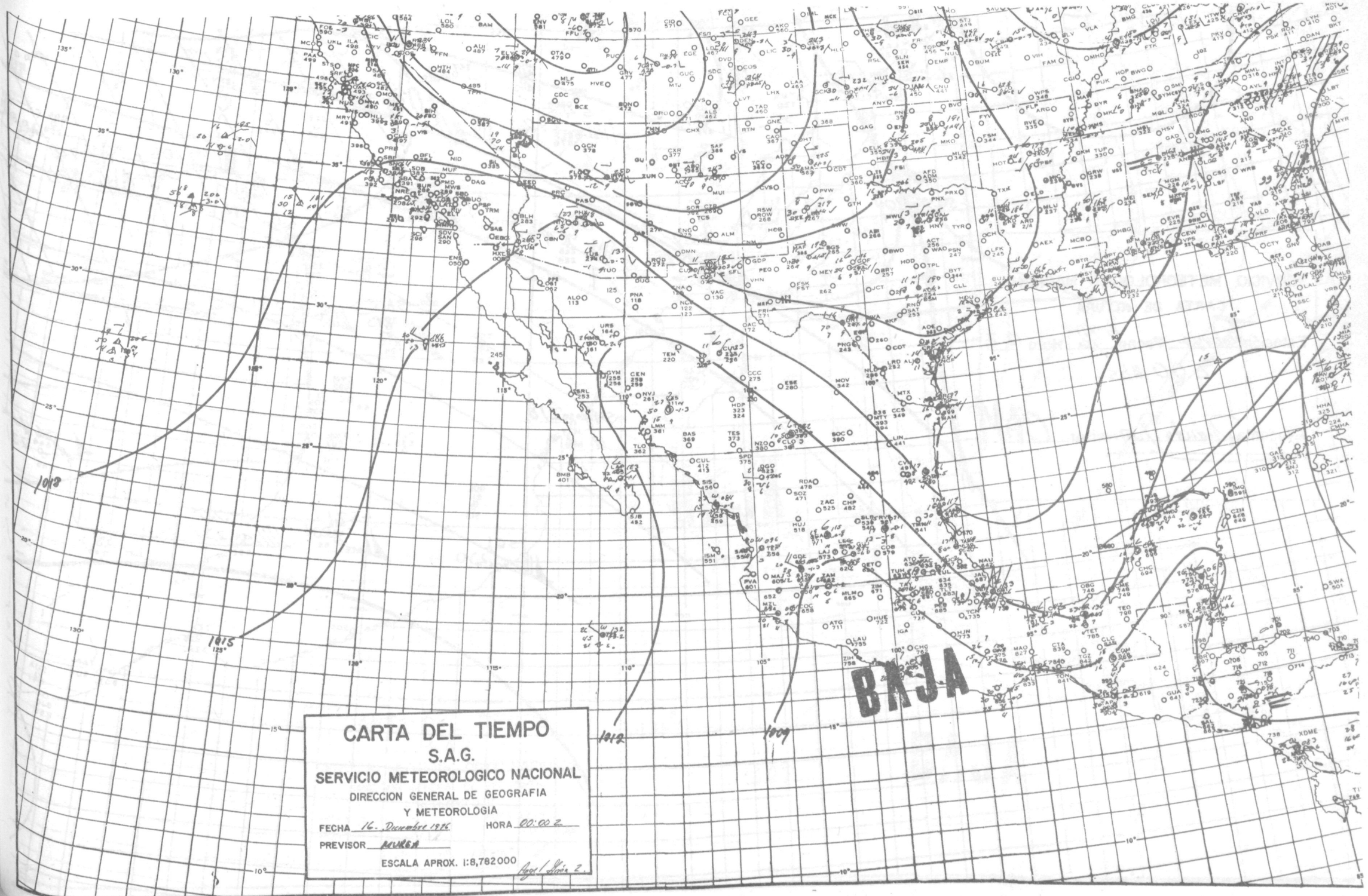
CARTA DEL TIEMPO
S.A.G.
SERVICIO METEOROLOGICO NACIONAL
DIRECCION GENERAL DE GEOGRAFIA
Y METEOROLOGIA
FECHA 16. Diciembre 1976
HORA 00:00 Z
PREVISOR AUREA
ESCALA APROX. 1:8,782000
BAJA
1013
1015
1012
1009

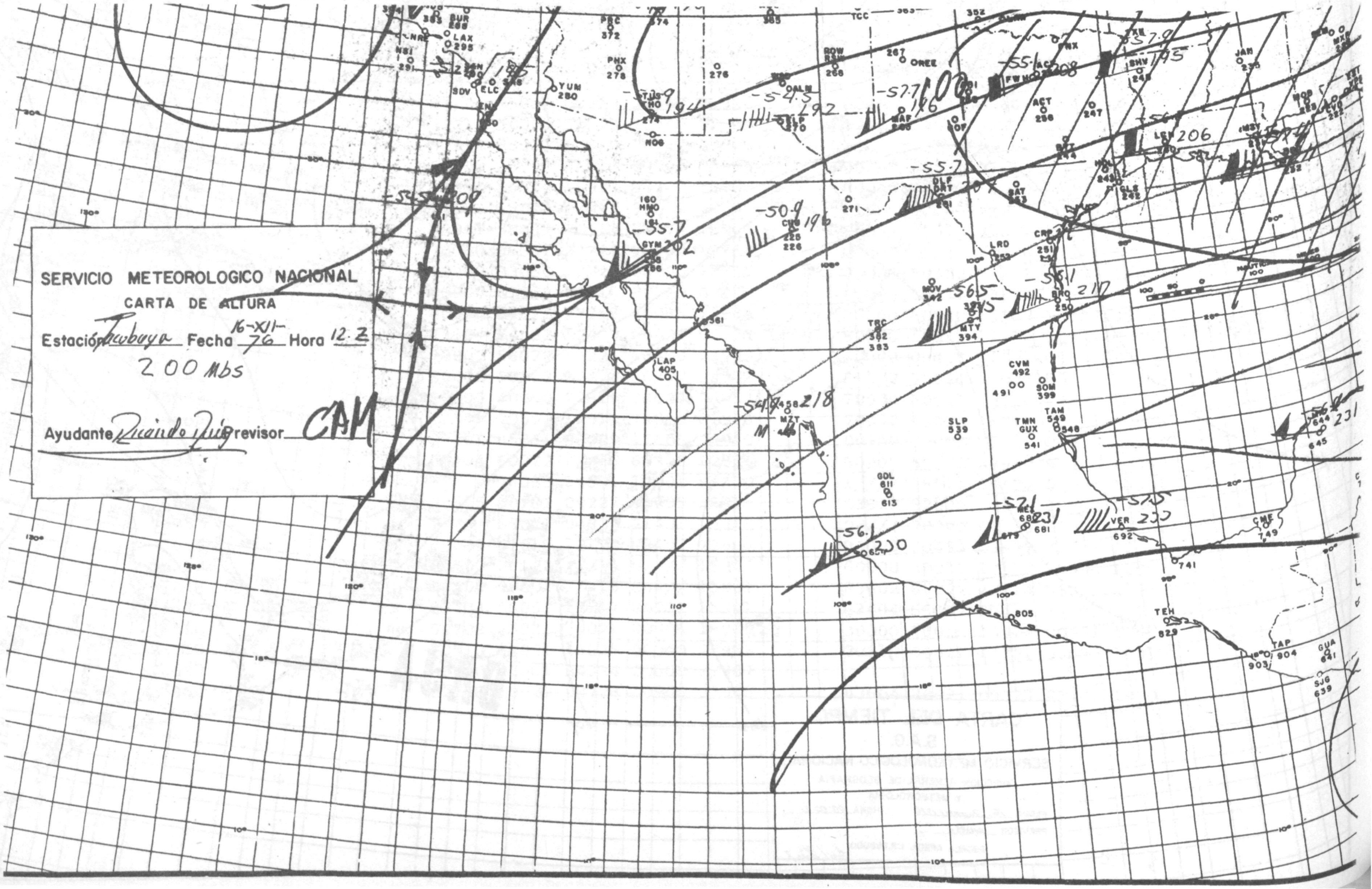
SERVICIO METEOROLOGICO NACIONAL
CARTA DE ALTURA
Estación Tacubaya Fecha 16-XII-76 Hora 12.Z
200 Mbs
Ayudante Ricardo Ruiz Pronosticador CAM

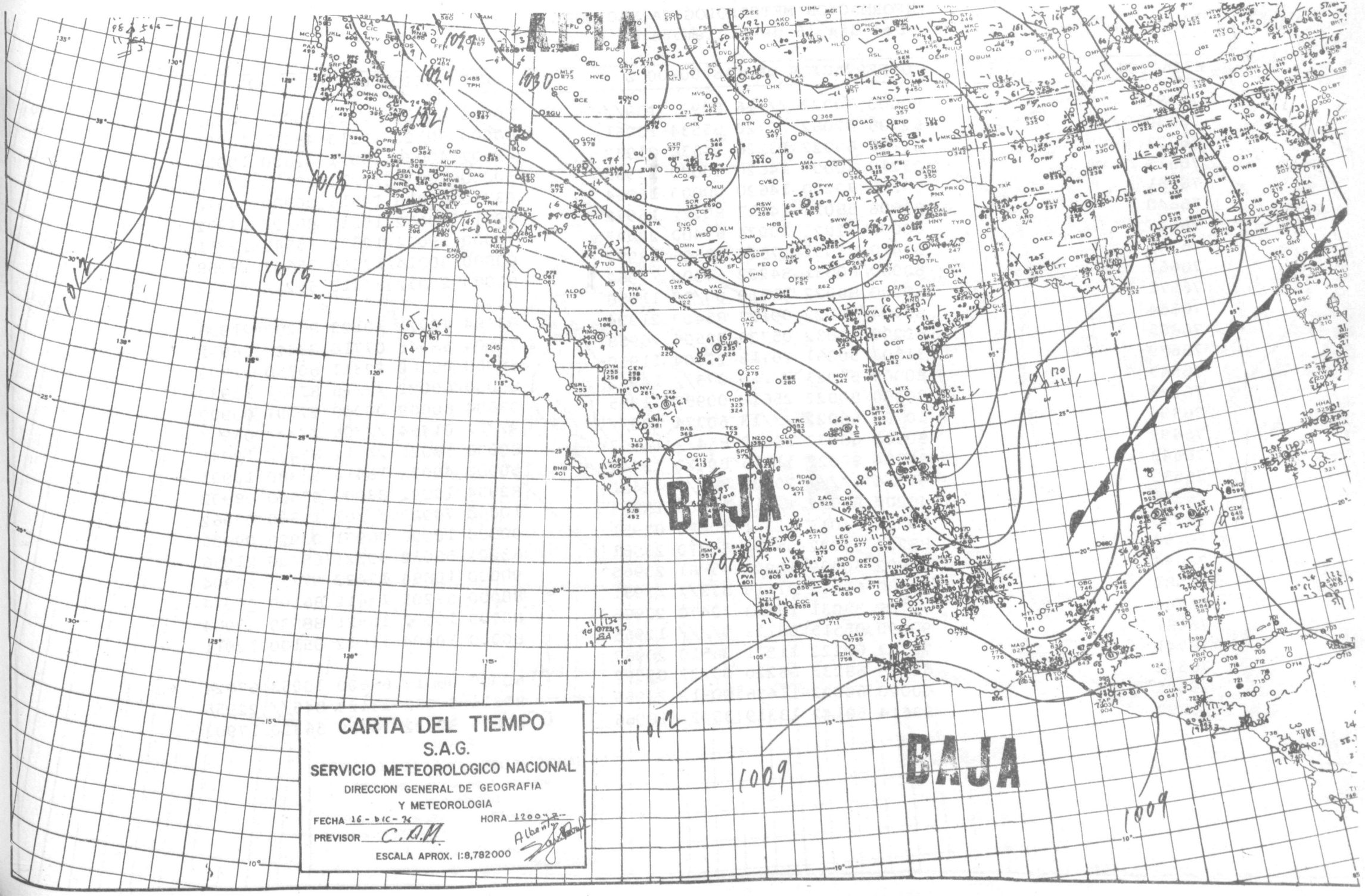
ALTA
BAJA
BAJA
1012
1009
1009
1018
1019
1024
1030
CARTA DEL TIEMPO
S.A.G.
SERVICIO METEOROLOGICO NACIONAL
DIRECCION GENERAL DE GEOGRAFIA
Y METEOROLOGIA
FECHA 16 - DIC - 76
HORA 1200 Z
PREVISOR C.A.M.
ESCALA APROX. 1:8,782000

INFORMACION METEOROLOGICA NACIONAL
Del día 16 de Diciembre de 1976.

ESTACION	OBSERVACION DE LAS 00:00 Z	OBSERVACION DE LAS 12:00 Z
76491	80000 70022 ///16 8092/ 189//	80000 40022 ///13 863// 089//
76680	62706 62062 10720 65534 10961	80000 50122 12313 4557/ 10961
76723	83006 60022 13226 54630 21932	43607 40030 13621 42600 19959
76613	03218 70000 14620 00000 13963	50000 70031 ///11 25170 109//
76151	03218 70000 14620 00000 14964	03210 60000 14616 00000 14970
76640	83608 58023 14917 802// 15972	82712 50052 19615 80/2/ 13932
76647	60000 57022 10924 67400 22973	70000 59024 12522 75540 22951
76762	61410 60031 17624 43506 18952	80000 50014 17318 35697 18958
76662	60000 60031 84222 64500 //962	80000 20072 84413 5521/ //953
76571	80000 80022 11519 00/70 11958	
76654	82704 70022 09127 85400 21904	83604 70022 10123 85200 21908
76805	62202 74032 05729 38504 26958	73504 68045 07715 2342/ 24901
76679	31604 50061 20718 22504 11950	60000 40060 22311 60750 11900
76543	80000 65023 ///18 673// 14962	80000 60022 ///15 875// 13933
76243	80000 80022 25616 00907 11995	03604 60000 00000 27707 00900
76390	60707 60022 ///13 60774 109//	9//// 01434 ///06 ///// 069//
76499	80000 68032 16615 854// 14957	80000 58022 21712 854// 12941
76548	80504 80022 11716 80420 11942	50000 40022 18415 55380 10901
76539	91914 1//// 20000 3//// 42421	82904 10022 83009 83500 08902
76311	40000 83022 ///17 00906 15963	10000 70020 ///07 15500 07962
76225	60200 64012 12311 20475 02951	00000 10000 06901 00900 09900
76750	83202 57022 08324 80870 23961	63202 56032 09321 65400 21956
76644	53602 50032 10924 45/61 23965	90000 10884 12422 9//// 22904
76581	80000 67022 07115 873// 13951	80000 57205 12412 86100 11934
76743	72702 35031 13623 72470 22966	80000 10032 16421 88530 20904
76687	90000 05515 08113 9//// 12965	80000 10404 11612 85100 12911
76741	73607 60222 11221 36510 20967	
76632	60908 68233 06220 00/22 05967	60000 08012 66600 10953 67624
76695	60000 60022 11426 00910 23955	80216 56032 13123 845// 22955
76692	83614 50142 13319 3542/ 18966	83625 30022 16619 56320 17903

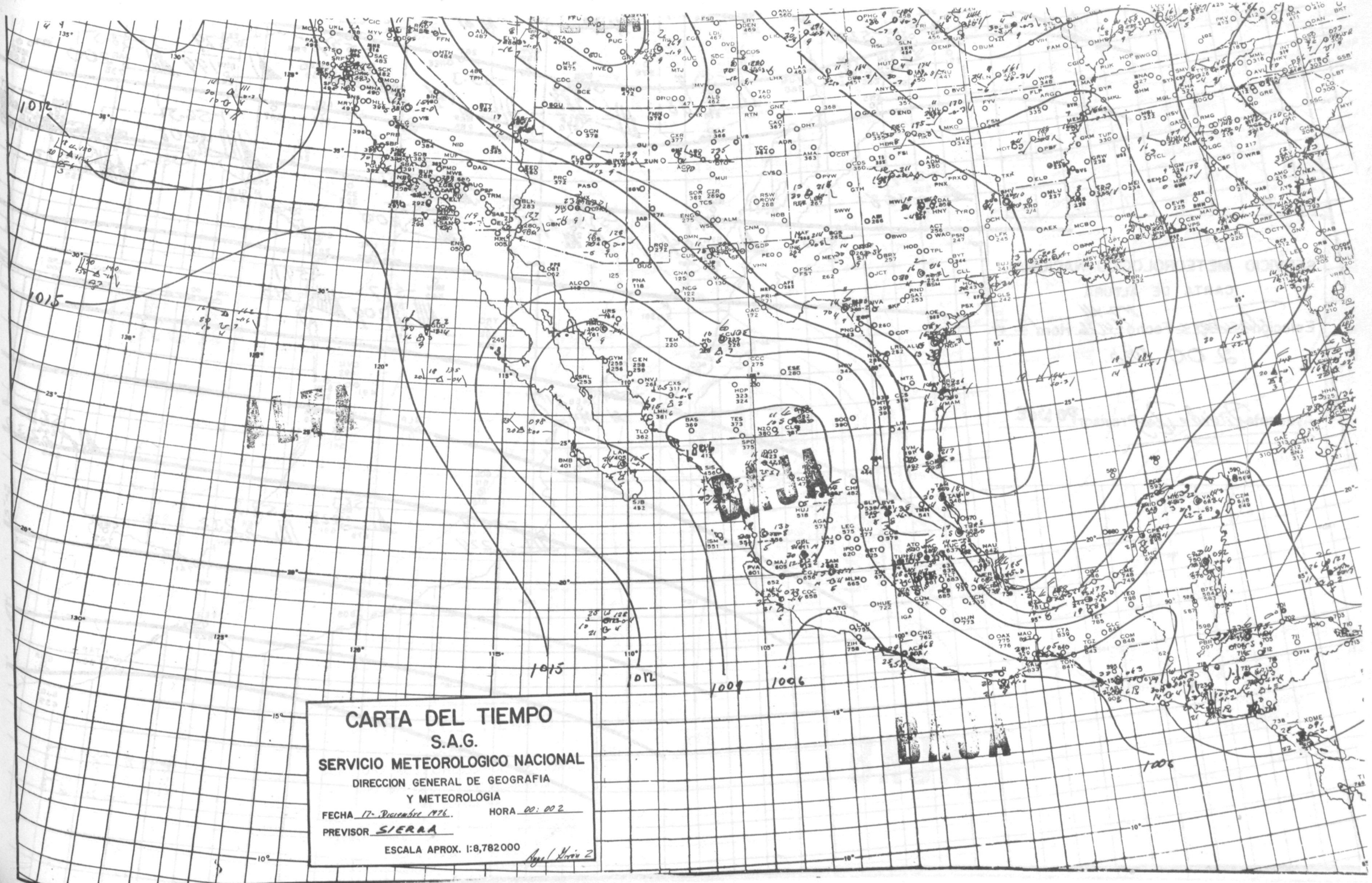
CARTA DEL TIEMPO
S.A.G.
SERVICIO METEOROLOGICO NACIONAL
DIRECCION GENERAL DE GEOGRAFIA
Y METEOROLOGIA
FECHA 17- Diciembre 1976.
HORA 00:00 Z
PREVISOR SIERRA
ESCALA APROX. 1:8,782000
Angel Girón 2
BAJA
BAJA
1012
1015
1015
1012
1009
1006
1006

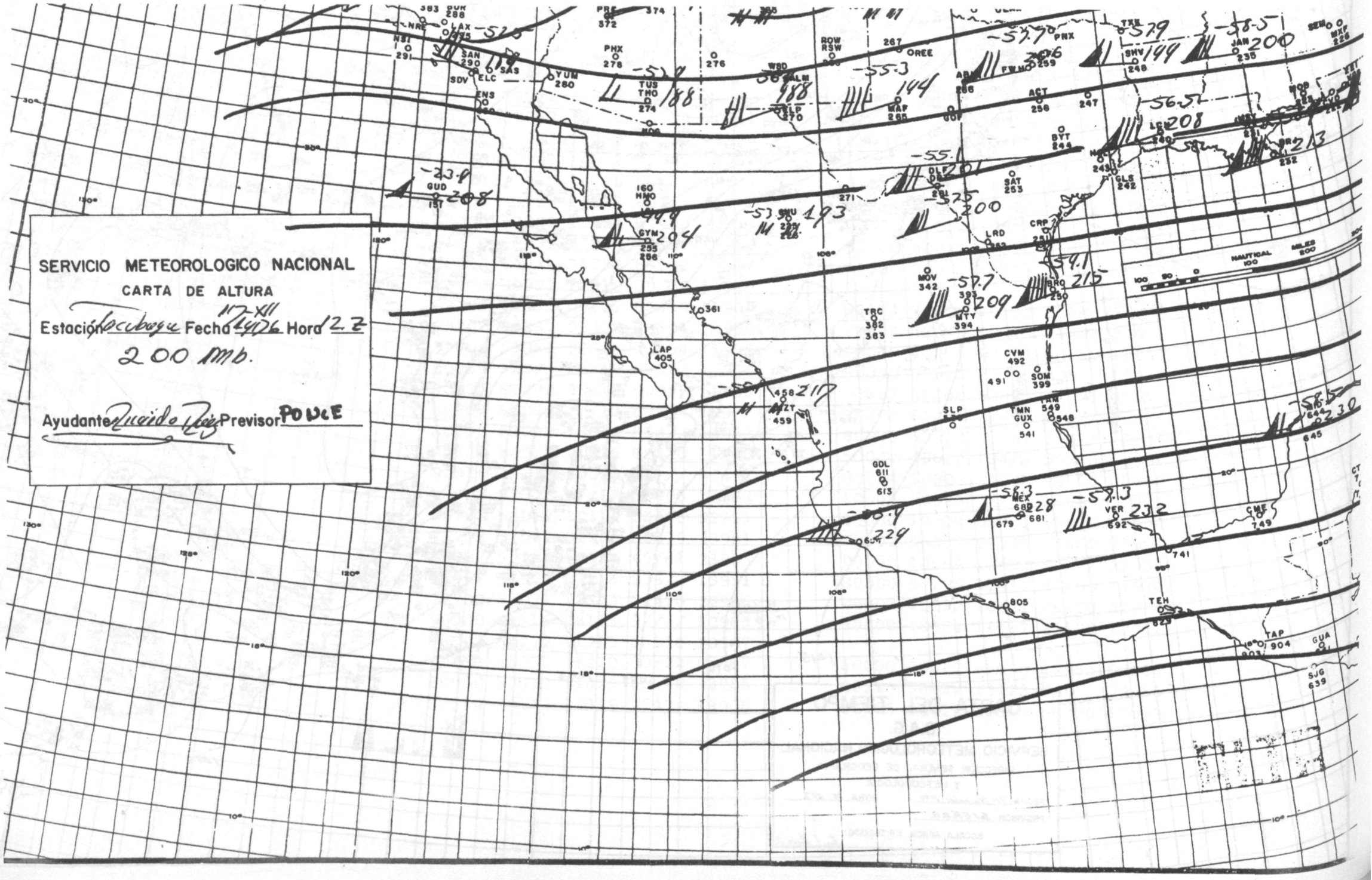
SERVICIO METEOROLOGICO NACIONAL
CARTA DE ALTURA
Estación Tacubaya Fecha 17-XII 1976 Hora 12 Z
200 Mb.
Ayudante Ricardo Ruiz Previsor PONCE

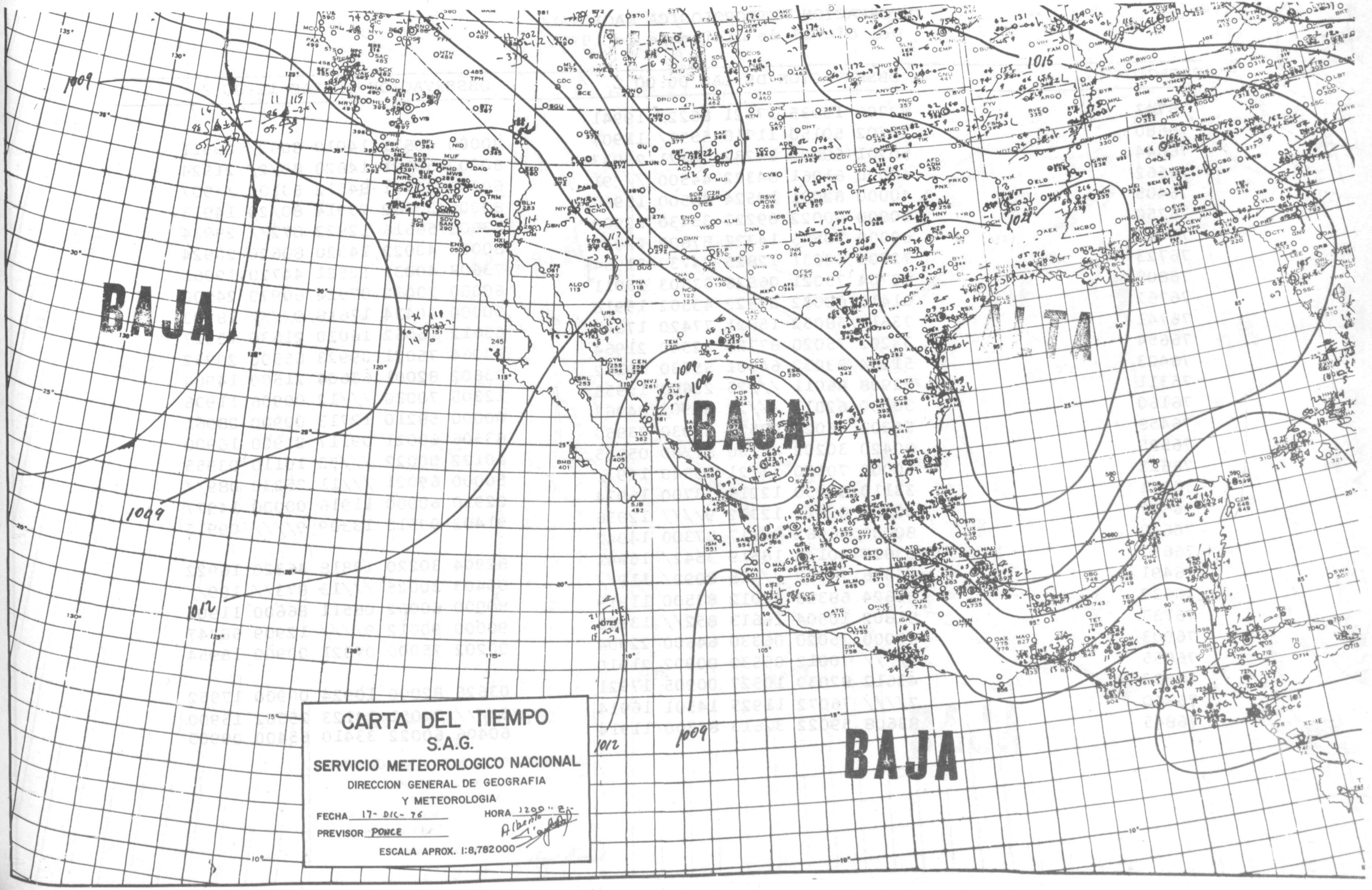
BAJA
BAJA
BAJA
1009
1015
1009
1006
1009
1012
1012
1009
CARTA DEL TIEMPO
S.A.G.
SERVICIO METEOROLOGICO NACIONAL
DIRECCION GENERAL DE GEOGRAFIA
Y METEOROLOGIA
FECHA 17- DIC- 76
HORA 1200 " Z.
PREVISOR PONCE
ESCALA APROX. 1:8,782000

INFORMACION METEOROLOGICA NACIONAL
Del día 17 de Diciembre de 1976.

ESTACION	OBSERVACION DE LAS 00:00 Z	OBSERVACION DE LAS 12:00 Z
76743	82706 15035 17121 8522/ 19941	
76680	70702 50150 11718 5552/ 11907	80000 40512 14010 8062/ 09911
76644	50201 50022 14232 30/71 20933	80202 50021 14828 80/2/ 21924
76662	40000 61061 84322 44500 ///91	60000 20061 84512 63100 //907
76405	40000 82031 10524 48500 15967	80000 30062 20914 80/20 14913
76750	80000 60022 09223 35430 22909	83608 58516 12922 872// 29934
76647	80000 50505 14322 87800 22934	80000 40022 14920 80620 20924
76723	72705 60031 12825 44730 21954	73608 40031 12521 44720 19961
76805	62704 75021 06928 33503 35911	60000 70032 07924 60970 24900
76762	61410 60032 20622 43502 19918	90000 40434 17618 9//// 18903
76741	73618 58052 15821 77420 17941	63612 15052 16020 21530 15917
76654	33202 75020 87728 12540 21964	63064 75021 09923 65300 20952
76423	51204 83032 64301 55530 19112	23602 82001 63604 21500 14964
76311	22908 86011 ///25 22600 15958	12305 70030 ///12 00906 11906
76160	30000 62011 ///27 00902 04963	00000 58210 12713 00900 08961
76458	52207 56021 08524 42930 23960	83506 60021 09117 21900 16900
76525	80420 30202 ///06 87/00 05905	10122 00022 ///03 10110 03955
76613	50000 70120 ///21 25540 129//	50000 69021 ///11 25230 089//
76151	33110 80030 12218 23700 16974	02910 60000 11916 00000 14977
76687	90000 02515 12312 9//// 12936	91402 00515 13309 9//// 09915
76640	80000 56062 20817 87300 14942	
76692	83625 40142 18519 3542/ 16941	82904 30220 18818 46320 16922
76491	83606 70022 ///15 8092/ 119//	80403 30025 ///13 873// 109//
76632	83624 68323 11012 87500 11919	80000 60062 06511 86600 11901
76737	81802 10504 16613 852// 13936	90000 90012 9//// 12909 68747
76903	60000 75020 06330 64600 22904	00202 75000 07321 00900 18954
76855	6//// 70012 05530 00902 21910	
76833	43612 82030 10527 00905 17921	03626 82000 10924 00900 17952
76840	7//// 76072 11925 14501 16914	5//// 74021 14123 25502 15900
76845	83608 59022 32613 87300 11914	60406 60022 33410 65400 09905

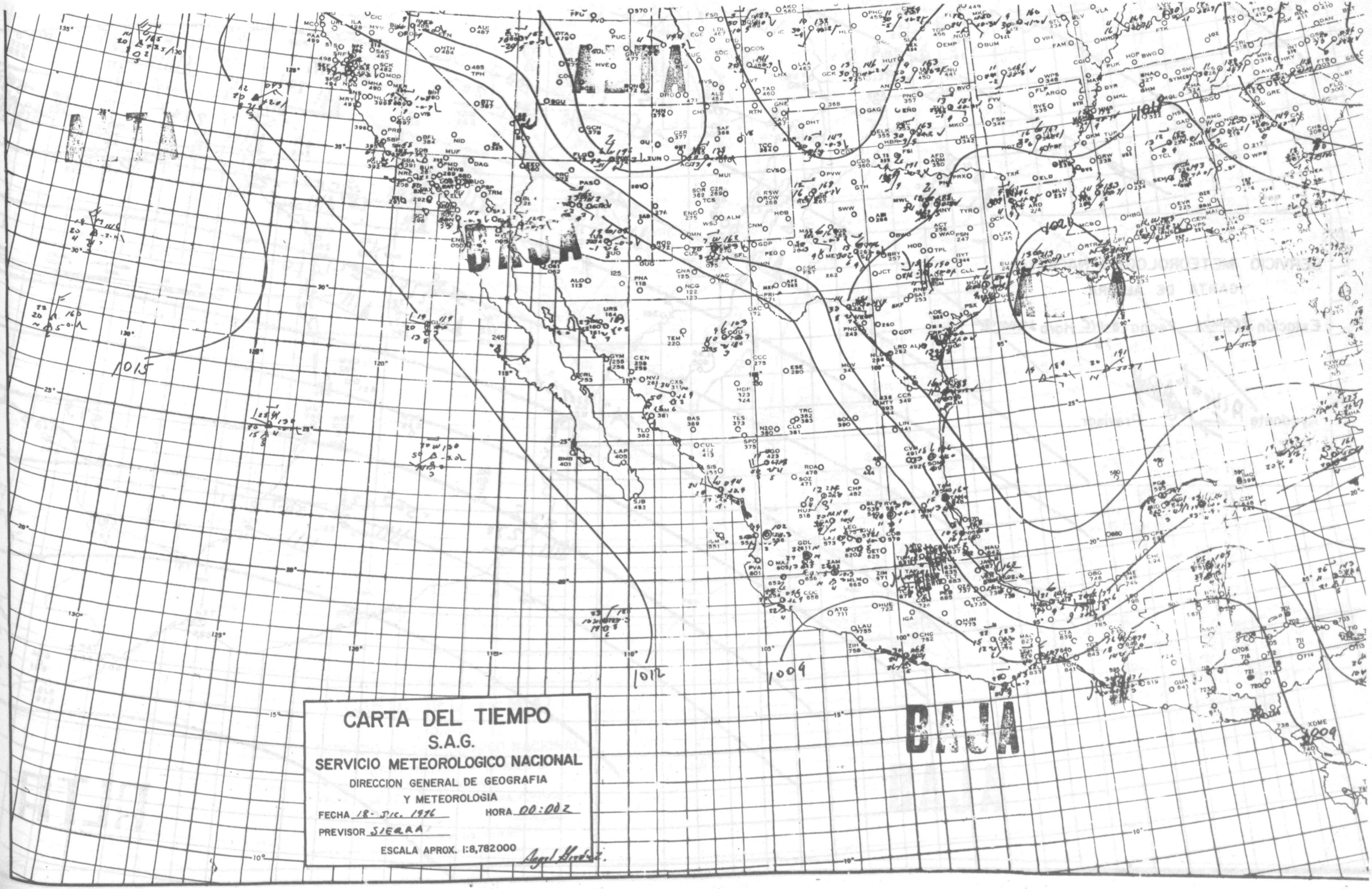
CARTA DEL TIEMPO
S.A.G.
SERVICIO METEOROLOGICO NACIONAL
DIRECCION GENERAL DE GEOGRAFIA
Y METEOROLOGIA
FECHA 18- DIC. 1996
HORA 00:00Z
PREVISOR SIERRA
ESCALA APROX. 1:8,782000
BAJA
BAJA
BAJA
1015
1012
1009
1009

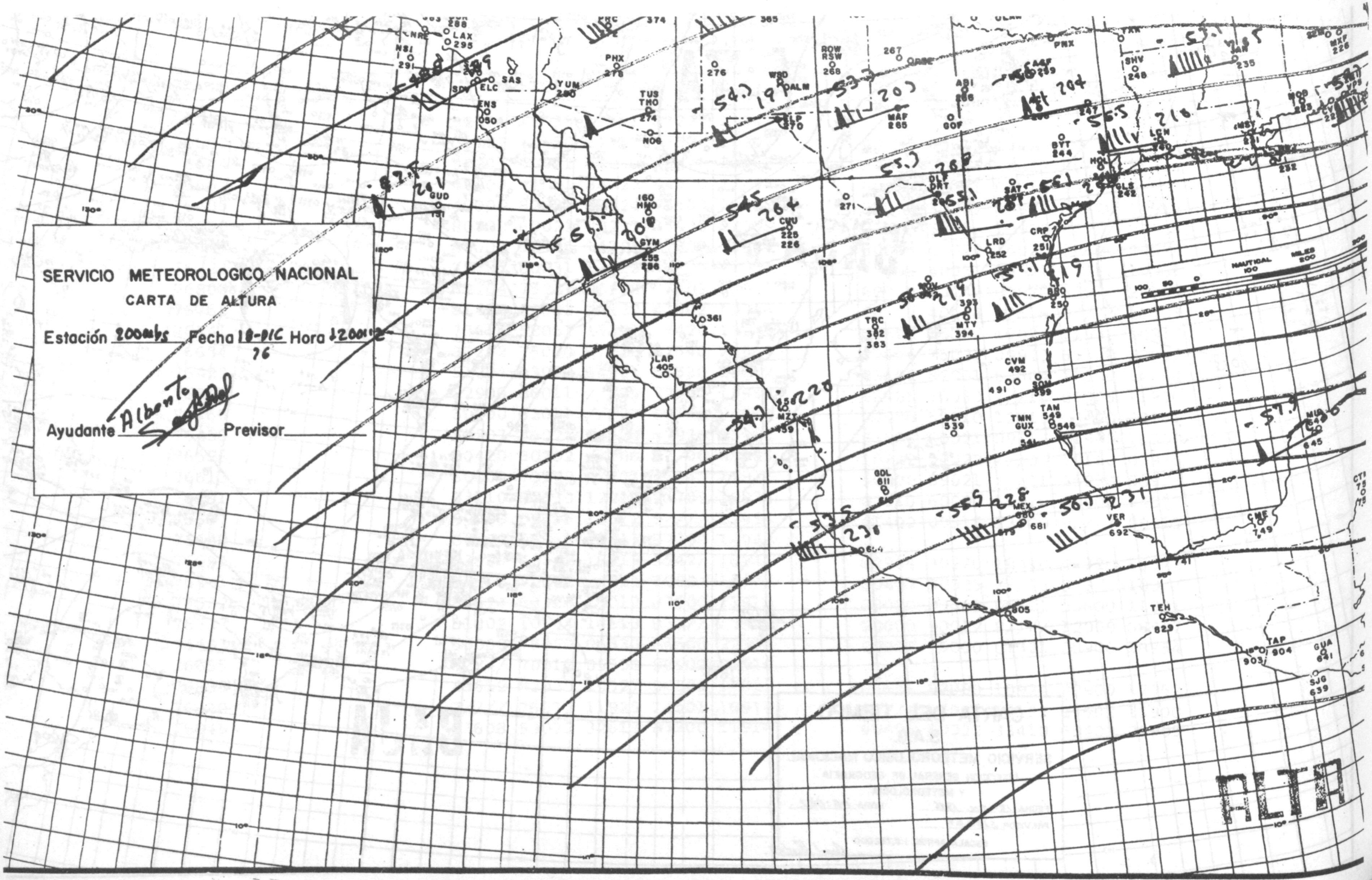
SERVICIO METEOROLOGICO NACIONAL
CARTA DE ALTURA
Estación 200mbs Fecha 18-DIC 76 Hora 1200Z
Ayudante Alberto Previsor
ALTA

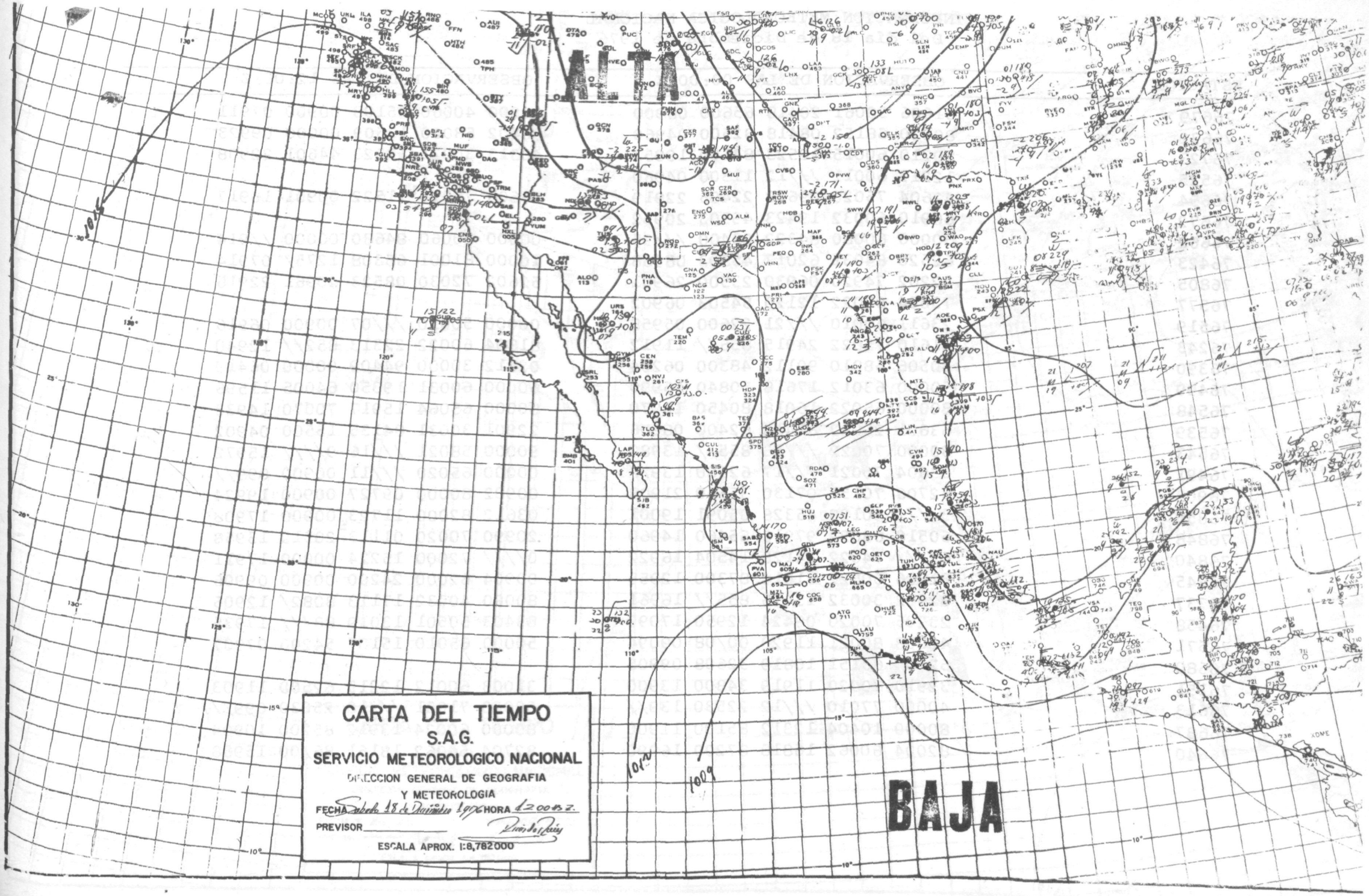
CARTA DEL TIEMPO
S.A.G.
SERVICIO METEOROLOGICO NACIONAL
DIRECCION GENERAL DE GEOGRAFIA
Y METEOROLOGIA
FECHA Sabado 18 de Diciembre 1976 HORA 1200 HS.
PREVISOR
ESCALA APROX. 1:8,782000
BAJA

INFORMACION METEOROLOGICA NACIONAL
Del día 18 de Diciembre de 1976

ESTACION	OBSERVACION DE LAS 00:00 Z	OBSERVACION DE LAS 12:00 Z
76679	61606 30061 20418 65600 06900	00000 40060 25108 00900 07911
76632	80920 68152 08418 82500 04960	00402 58060 13509 00000 09923
76723	80210 60015 12523 84600 19953	40513 30021 13323 44601 22908
76525	12212 60011 ///12 11300 04960	
76654	42604 75020 09628 22406 22919	23605 75020 11522 00901 16917
76672	60910 60032 19423 49503 20952	
76662	30000 60060 84322 23400 ///95	00000 20060 84680 00000 //914
76423	62520 84031 62017 45503 08968	10000 81001 65308 1275/ 07914
76805	22202 74920 06930 23500 26901	52602 72030 08523 40961 22916
76577	73004 57022 12120 54503 06902	
76519	23611 60010 ///21 22600 05958	00000 50010 ///07 00900 06916
76243	81610 75022 24915 856// 11912	81804 60022 22313 852// 12940
76390	40506 68010 90112 48300 06204	02312 30000 94409 00000 06419
76499	50000 63012 17618 50840 16990	60000 60031 19050 64005 11596
76548	80000 65022 16018 80450 13970	80000 65064 15917 70070 14933
76539	63601 25022 81414 62400 08906	22901 30031 84135 15500 04902
76543	80000 70022 ///18 855// 13980	90000 58021 ///16 9//// 15972
76491	63604 70021 ///17 62500 139//	00000 65020 ///11 00900 099//
76903	62706 70151 07130 35660 21908	00902 80000 09727 00900 19924
76855	3//// 40120 45328 05091 19001	03612 82000 11723 00900 17908
76848	60510 68022 97916 55460 14960	20990 70020 01113 20510 13958
76840	6//// 74022 14125 14504 16922	0//// 72000 15224 00000 17911
76845	81806 60022 31014 87300 12955	00904 62000 24200 00900 09906
76737	82002 30032 15415 855// 16961	80000 40032 17113 8082/ 12906
76458	23205 70020 09424 12950 17099	83403 50501 13019 88/// 17935
76571	42008 80021 11920 00/08 09094	50000 65010 15107 54200 07907
76680	52704 63151 10819 32608 09905	
76151	32910 70020 11919 34800 13900	31003 60012 12215 62500 11903
76613	40000 77010 ///12 22530 139//	50000 71031 ///10 25030 099//
76687	80000 10404 12312 85100 11900	80000 60024 13912 85200 10904
76640	82004 60062 16818 87200 16990	82704 56062 18161 86/00 15968

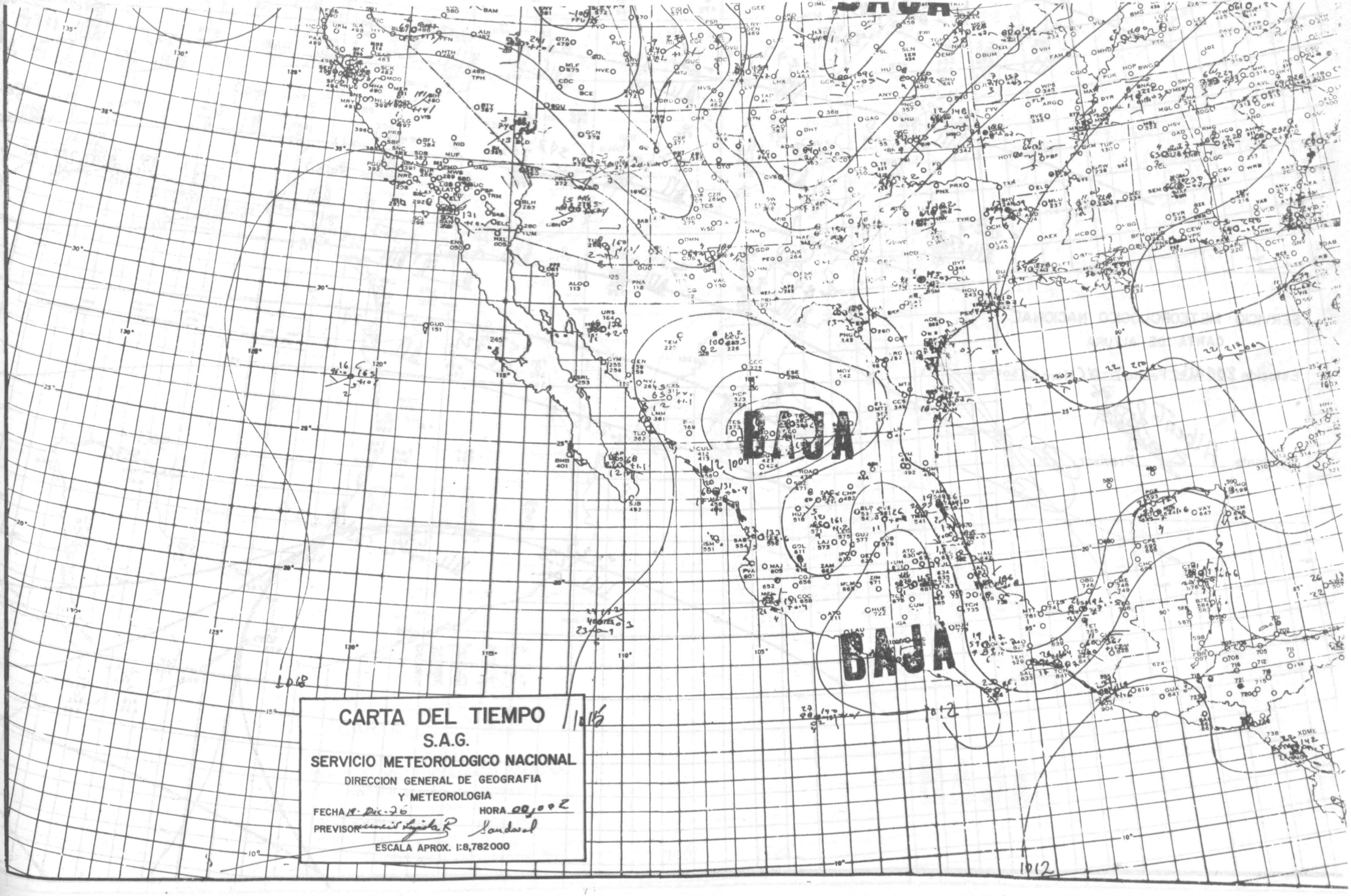
CARTA DEL TIEMPO
S.A.G.
SERVICIO METEOROLOGICO NACIONAL
DIRECCION GENERAL DE GEOGRAFIA
Y METEOROLOGIA
FECHA 18 Dic. 76
HORA 00:00 Z
PREVISOR
ESCALA APROX. 1:8,782000
BAJA
BAJA
BAJA

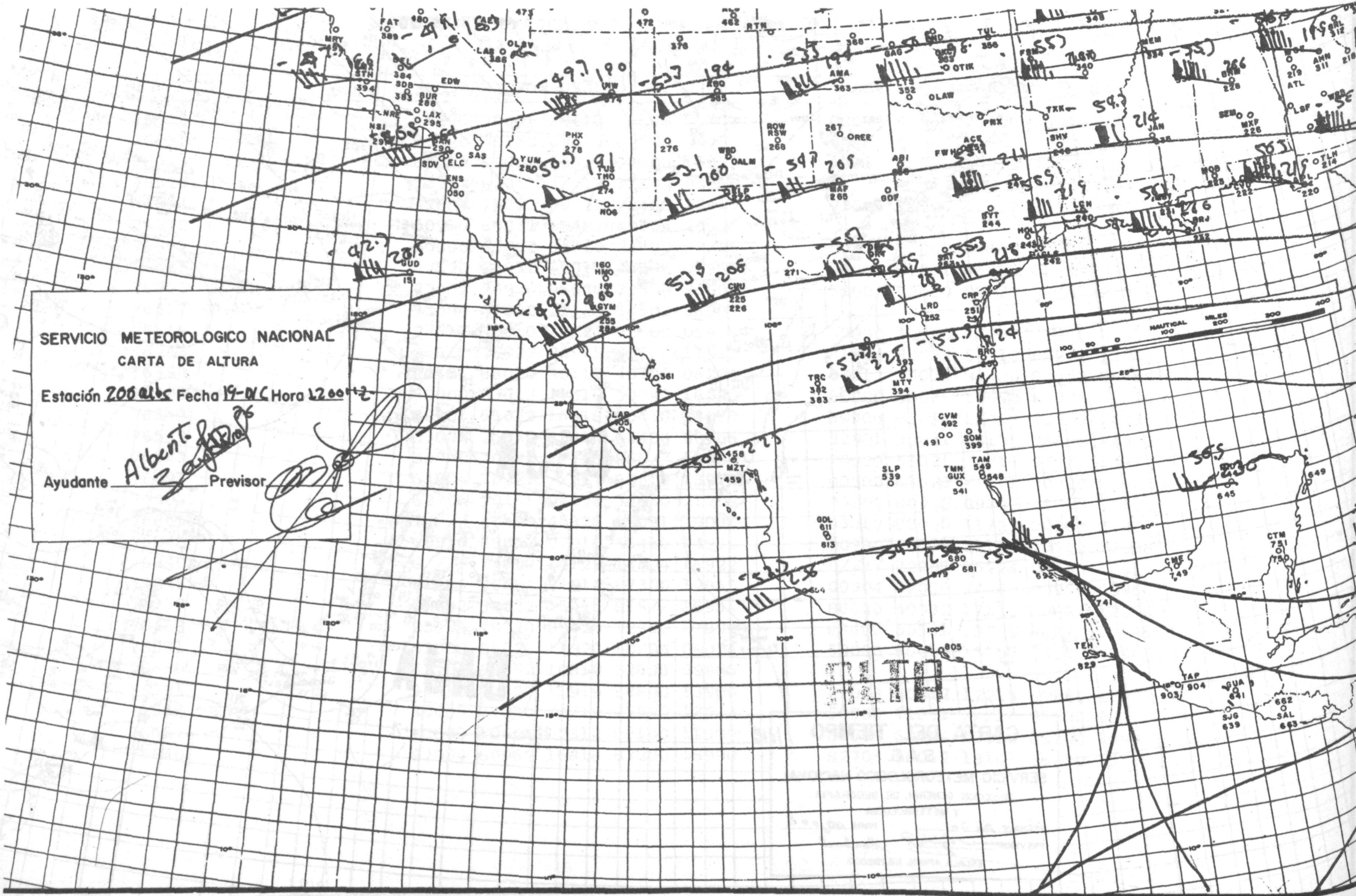
SERVICIO METEOROLOGICO NACIONAL
CARTA DE ALTURA
Estación 200 mbs Fecha 19-DIC Hora
Ayudante
Previsor
NAUTICAL MILES

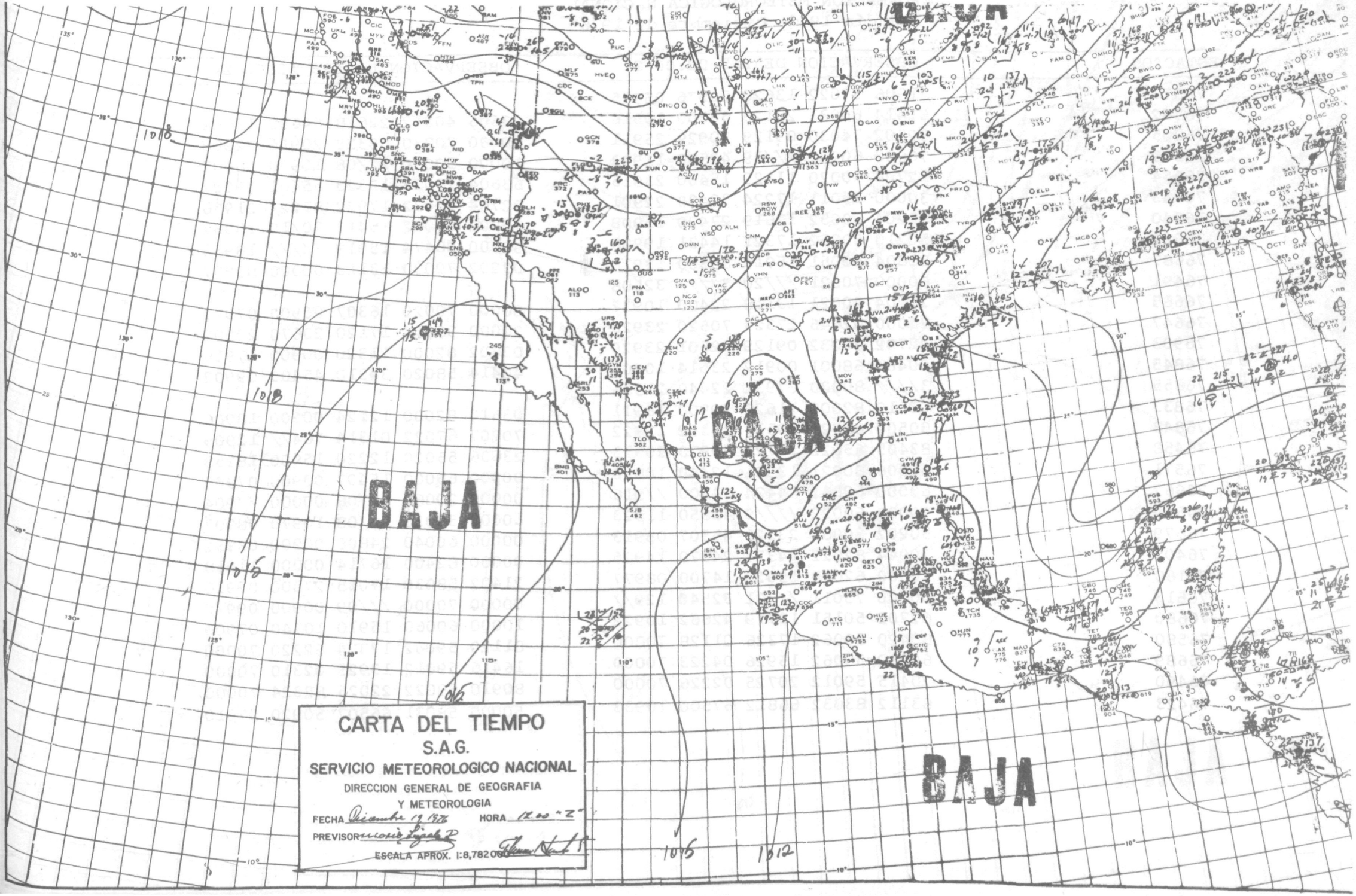
BAJA
BAJA
BAJA
1018
1016
1016
1012
CARTA DEL TIEMPO
S.A.G.
SERVICIO METEOROLOGICO NACIONAL
DIRECCION GENERAL DE GEOGRAFIA
Y METEOROLOGIA
FECHA Diciembre 19 1976
HORA 12.00 "Z"
PREVISOR
ESCALA APROX. 1:8,782 000

INFORMACION METEOROLOGICA NACIONAL
Del día 19 de Diciembre de 1976

ESTACION	OBSERVACION DE LAS 00:00 Z	OBSERVACION DE LAS 12:00 Z
76577	71806 57022 13620 00576 05915	
76762	61414 60031 23123 68500 19916	23606 40012 22618 64600 17602
76805	32502 74030 09129 20929 25921	20000 70030 09323 20910 22908
76519	70000 60022 ///19 42550 11923	10000 50030 ///08 10970 08907
76654	12704 70020 11129 15400 23915	63604 75021 12323 55401 19907
76743	30000 25011 17224 32480 22901	82704 20032 17922 8722/ 21956
76640	80204 60052 17619 27420 15908	72004 56062 16417 70/10 15967
76692	50210 50052 17321 14431 19908	90000 08474 15919 ///// 18963
76687	81804 50051 15014 85300 13915	03202 70000 13113 00000 09907
76491	60000 70021 ///20 3//// 32508	
76685	21204 40021 13118 22400 10927	00000 70020 16307 00900 07977
76647	70000 02646 17323 70520 23923	20000 56014 17120 20670 20902
76903	22702 80032 09129 22601 23920	03602 82000 11320 00900 17916
76845	00404 68001 00912 23914 10906	40414 58020 34310 45400 09902
76855	3//// 80020 07931 22440 21926	
76833	03612 82000 11628 00900 18911	03610 82000 12124 00900 18906
76848	30504 68021 00617 15302 12922	70207 67022 01314 764// 12909
76458	83405 65022 10722 80970 20913	23606 55020 12220 15900 18958
76571	51806 80021 13921 12440 10920	00000 65000 15407 00900 07903
76662	60000 60061 84424 64500 //916	00000 20060 84708 00000 //904
76519	70000 60022 ////9 42550 11923	10000 50030 ///08 10970 08907
76679	50202 30061 23220 45507 08913	00000 60040 24808 00900 08952
76405	70044 82022 14324 24570 14925	00000 82400 16714 00000 11918
76160	10000 62030 15023 14700 08977	21402 58030 17015 27500 07916
76613	50000 75011 ///21 32540 129//	00000 70000 ///09 00900 099//
76680	62702 50151 13719 42662 10922	10000 60060 15910 10740 07900
76580	80420 59062 17326 01128 70000	81120 59062 17324 82220 70000
76689	60910 39062 15926 04223 70000	16416 59012 13925 02310 70000
76490	20415 59012 20725 02226 70000	80910 59022 22025 82324 70000
76423	63112 83032 66812 67500 10933	50000 58031 66507 50920 07910

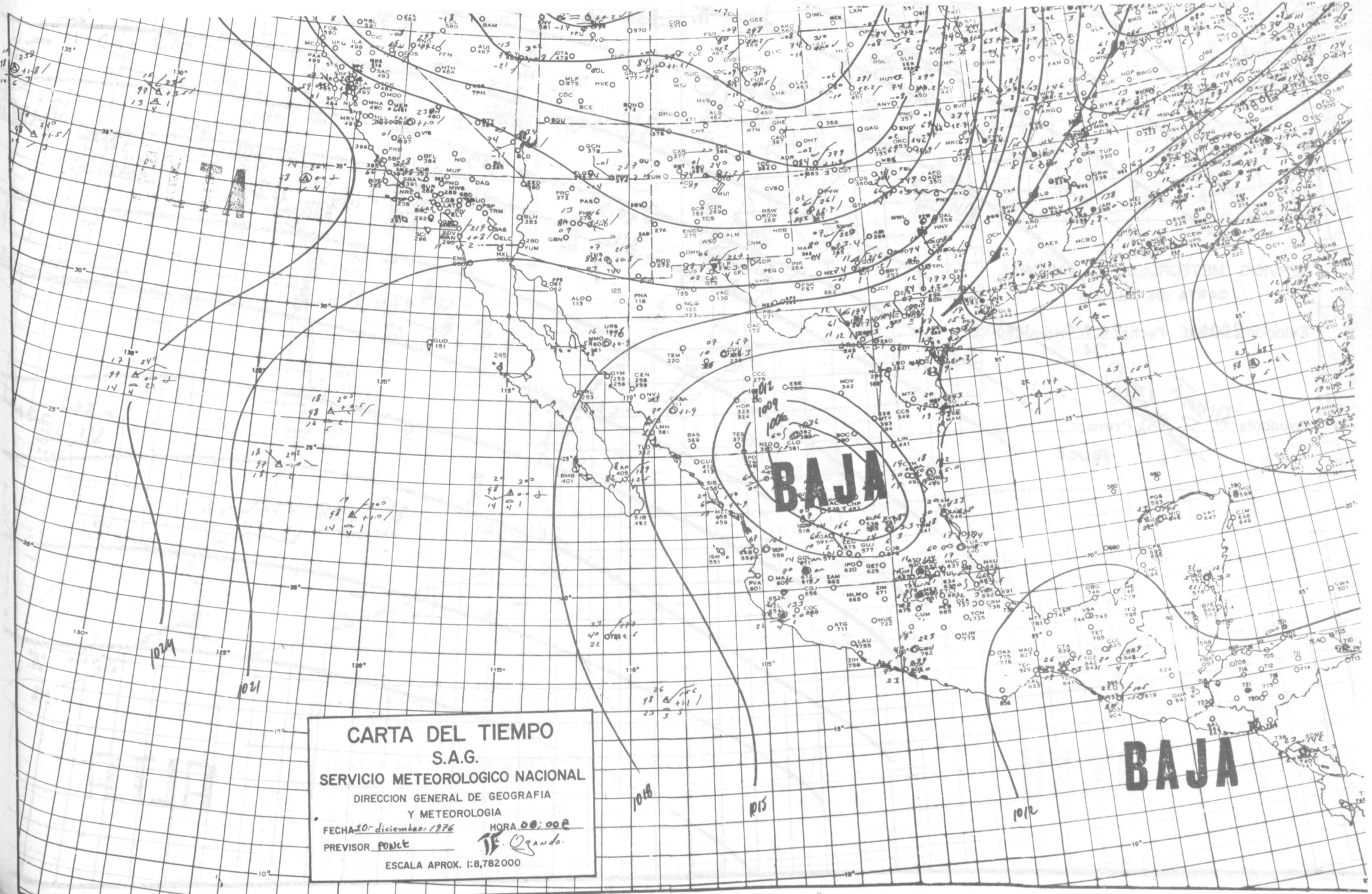
BAJA
BAJA
1024
1021
1018
1015
1012
1009
1006
CARTA DEL TIEMPO
S.A.G.
SERVICIO METEOROLOGICO NACIONAL
DIRECCION GENERAL DE GEOGRAFIA
Y METEOROLOGIA
FECHA 20- diciembre- 1976
HORA 00:00 Z
PREVISOR Ponce
ESCALA APROX. 1:8,782000

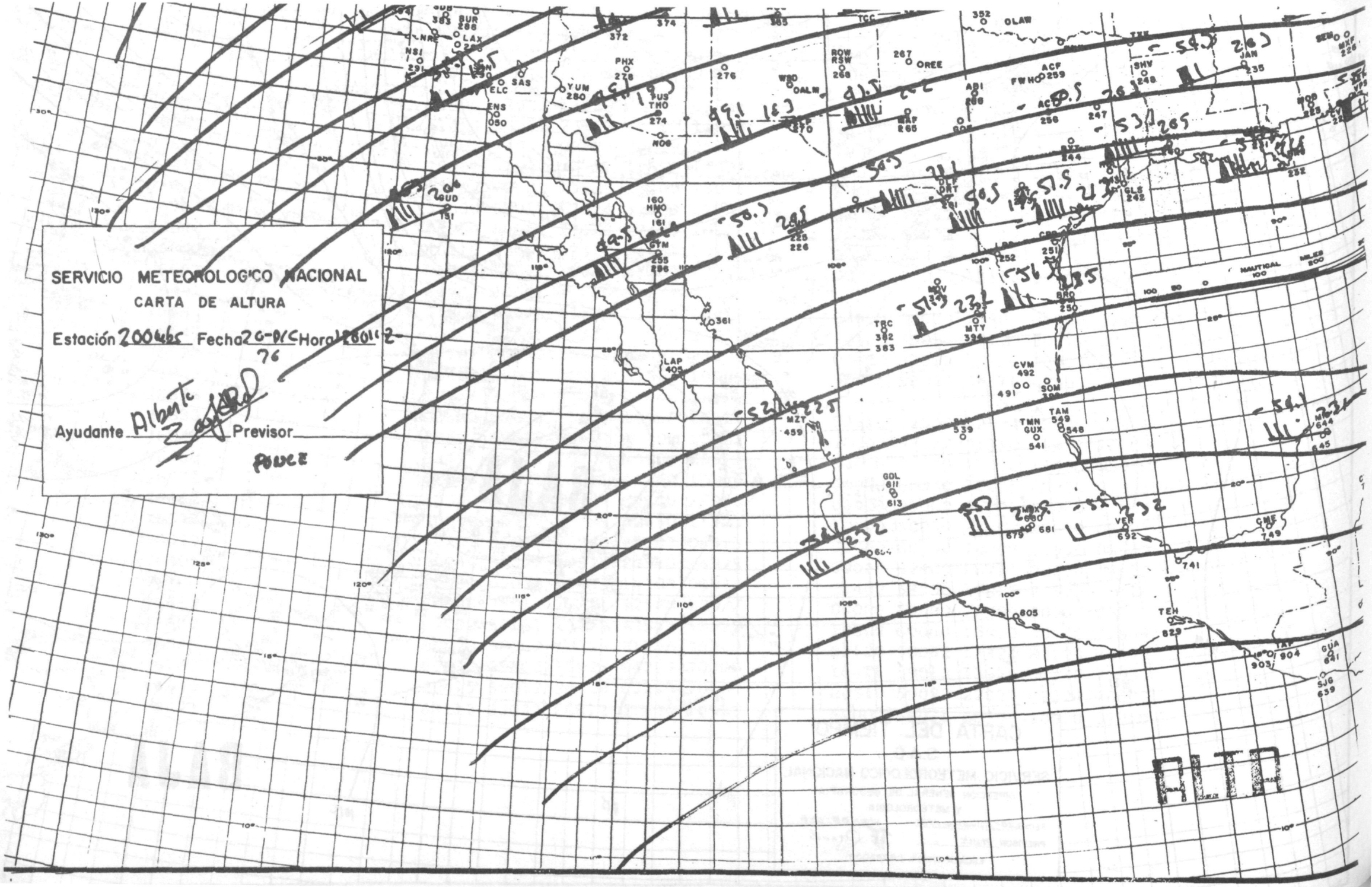
SERVICIO METEOROLOGICO NACIONAL
CARTA DE ALTURA
Estación 200 mbs Fecha 20-DIC 76 Hora 1200 Z
Ayudante Alberto Zayas Previsor
PONCE
ALTA

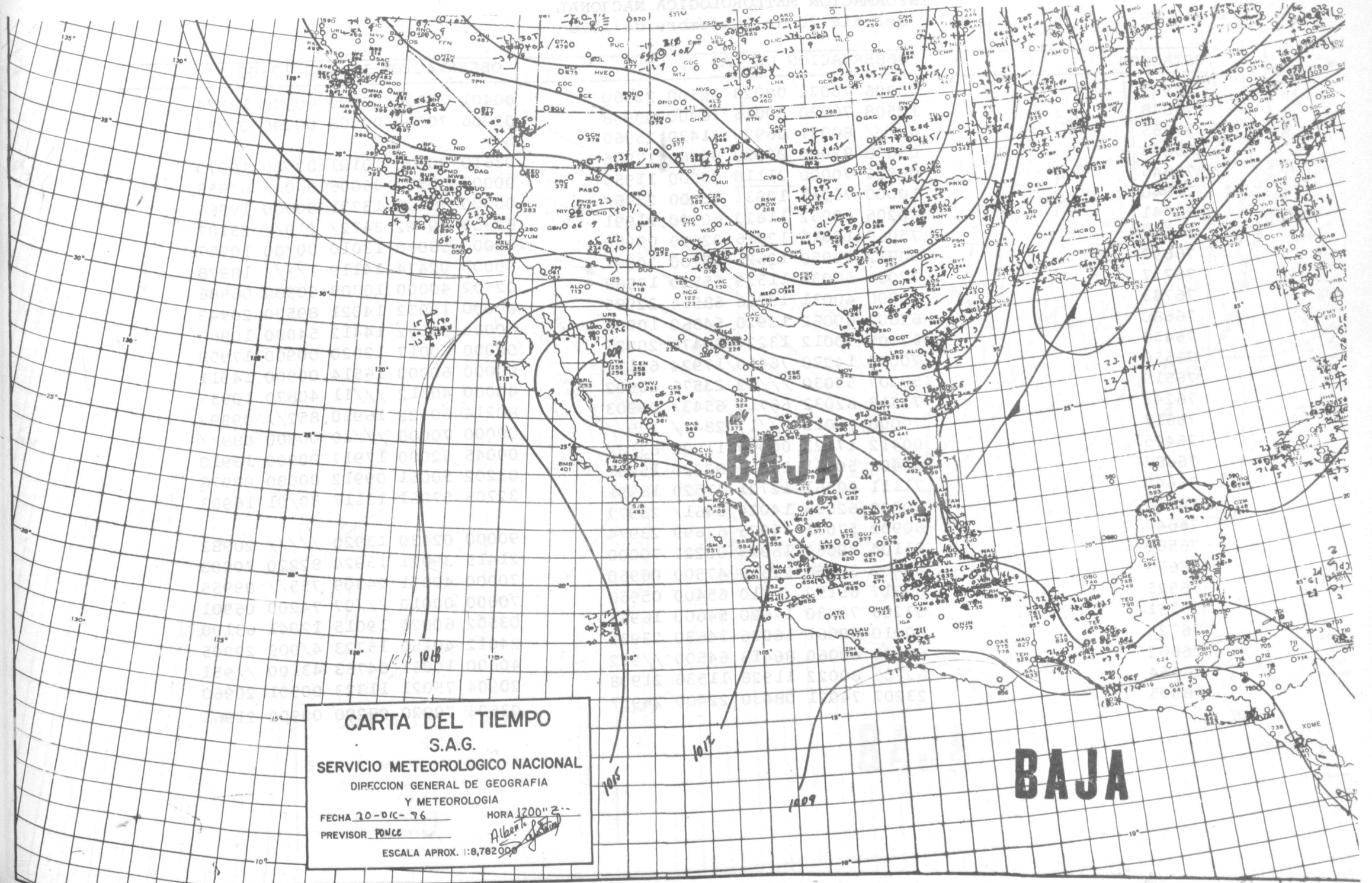
BAJA
BAJA
1009
1012
1015
1018
CARTA DEL TIEMPO
S.A.G.
SERVICIO METEOROLOGICO NACIONAL
DIRECCION GENERAL DE GEOGRAFIA
Y METEOROLOGIA
FECHA 20-DIC-96
HORA 1200" Z
PREVISOR PONCE
ESCALA APROX. 1:8,782000

INFORMACION METEOROLOGICA NACIONAL
Del día 20 de Diciembre de 1976

ESTACION	OBSERVACION DE LAS 00:00 Z	OBSERVACION DE LAS 12:00 Z
76903	23206 75031 09028 22500 22960	00401 75000 08920 00900 18974
76848	10508 70020 00016 16300 00996	02706 70000 00108 00900 07974
76855	4//// 80031 06929 21430 25960	
76833	03608 82000 09929 00900 17965	03610 80020 10121 00900 18970
76845	00906 70000 21118 00000 11955	90000 07374 36006 9/0// 04958
76840	10000 76011 12931 15500 2396/	00000 76000 13721 00900 19966
76741	60206 60052 11823 60940 21991	83603 10722 3472/ 219// 23107
76632	75060 12016 12016 22620 09950	00000 58060 13010 00/00 10957
76692	00912 40050 12621 00/00 20991	90000 02474 14119 ///// 18978
76737	72006 50030 11519 65530 17988	02502 40000 10808 00900 08986
76743	60000 40031 13726 68514 22985	80000 10032 14021 89500 20949
76680	62603 60062 12920 54560 10957	60000 56122 14412 54000 10960
76458	62909 70012 13224 39470 20925	00000 60017 12020 00900 17952
76556	70000 14020 76450 17924 69137	00000 60000 16514 00900 14911
76519	50207 59030 ///19 23576 10902	40000 40012 ///11 40870 10955
76243	72513 82032 66715 6543/ 09903	80214 60022 16910 852// 09992
76613	70000 75012 ///17 2847/ 129//	00000 70000 ///10 00900 089//
76405	00412 17123 00000 11928 63137	00045 82000 17917 00000 13910
76687	81402 50051 10518 82220 15981	03202 50051 09912 00000 08978
76640	71111 60061 12721 37320 18991	32708 57061 13117 30/01 16983
76695	60000 62035 14024 6461/ 23977	
76647	60902 57031 14926 67699 23974	90000 02430 13920 ///// 20982
76580	81104 39064 15925 02227 70000	21415 39021 13924 82220 70000
76679	43402 30060 21518 47500 06960	70000 40071 24309 755// 09955
76525	62217 65152 ///10 65400 05956	70000 00010 ///07 74200 06901
76151	53206 70030 17620 54600 16941	03502 60020 19015 12041 63190
76723	60910 60061 16026 34630 23932	24012 40150 15723 4/009 20905
76662	60000 60060 86418 64500 //912	40000 10061 84763 43100 //951
76654	62706 80022 11928 11536 21908	20904 75021 11323 00901 20960
76805	23207 74021 08430 22400 24957	03506 70020 08200 00900 21961

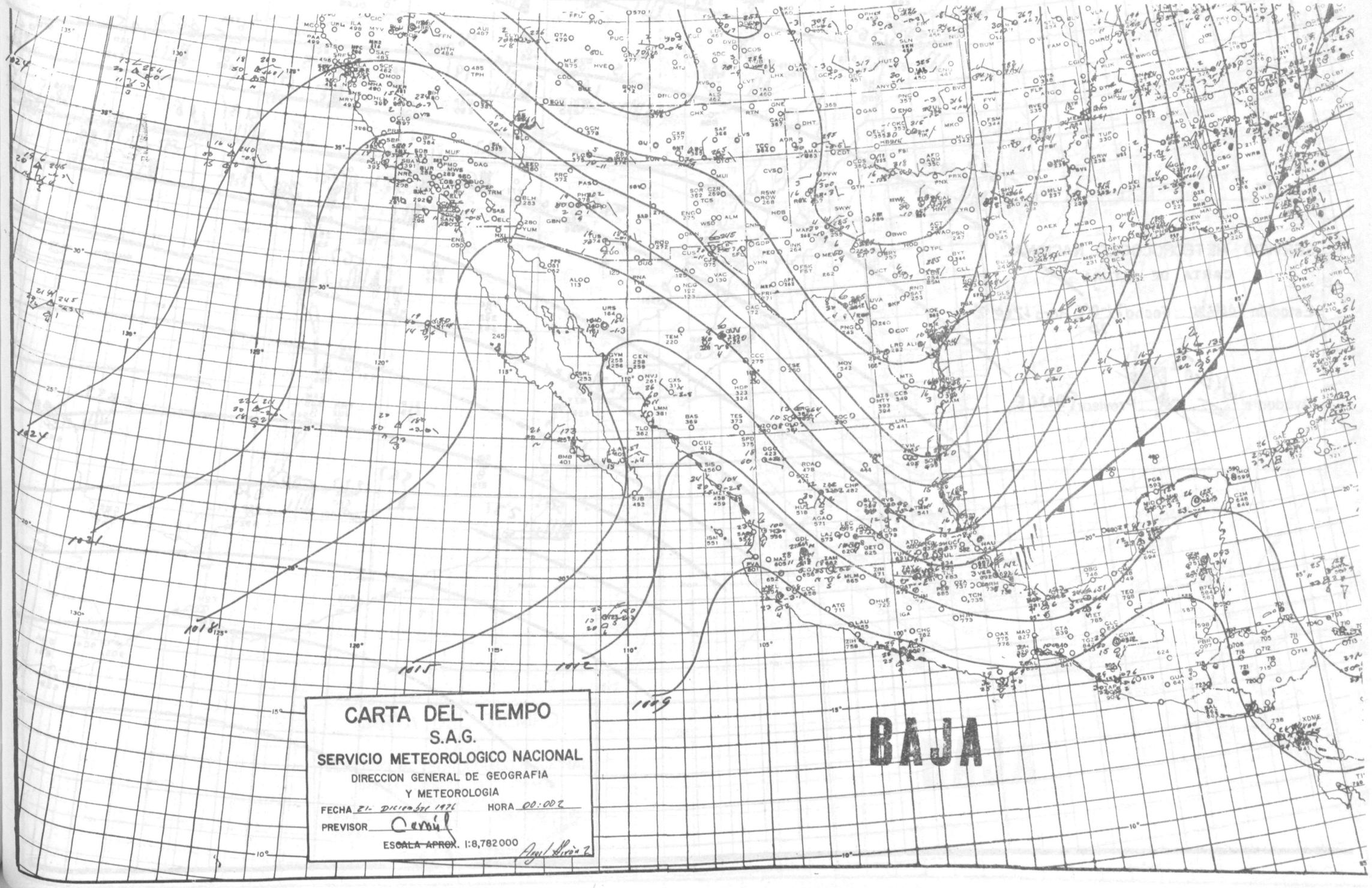
CARTA DEL TIEMPO
S.A.G.
SERVICIO METEOROLOGICO NACIONAL
DIRECCION GENERAL DE GEOGRAFIA
Y METEOROLOGIA
FECHA 21- Diciembre 1976
HORA 00:00Z
PREVISOR
ESCALA APROX. 1:8,782000
BAJA

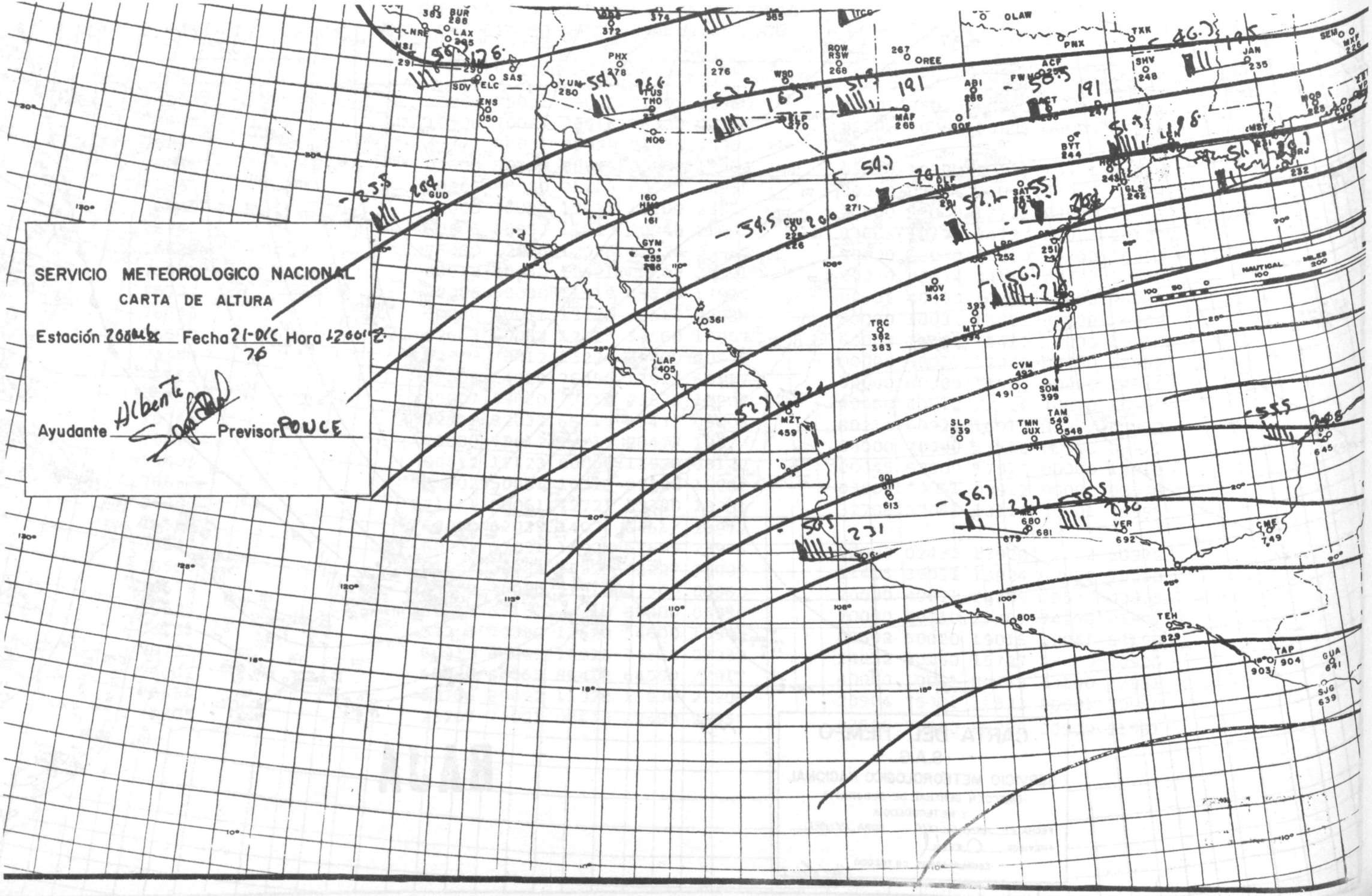
SERVICIO METEOROLOGICO NACIONAL
CARTA DE ALTURA
Estación 200mbs Fecha 21-DIC 76 Hora 1200 Z
Ayudante Alberto
Previsor PONCE

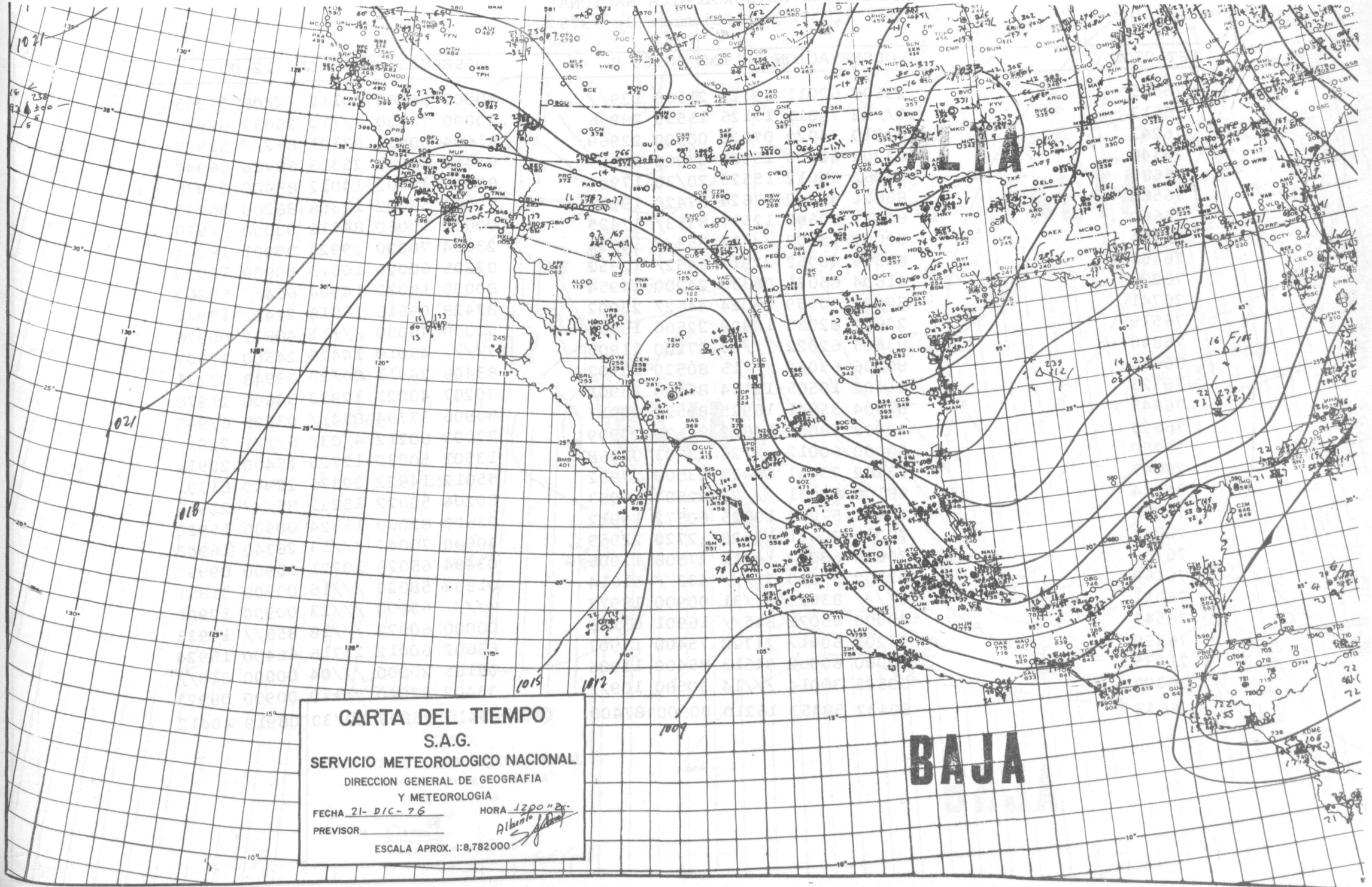
CARTA DEL TIEMPO
S.A.G.
SERVICIO METEOROLOGICO NACIONAL
DIRECCION GENERAL DE GEOGRAFIA
Y METEOROLOGIA
FECHA 21- DIC- 76
HORA 1200 "Z"
PREVISOR
Alberto
ESCALA APROX. 1:8,782000
BAJA
CALIFORNIA

INFORMACION METEOROLOGICA NACIONAL
Del día 21 de Diciembre de 1976

ESTACION	OBSERVACION DE LAS 00:00 Z	OBSERVACION DE LAS 12:00
76525	23606 62011 19329 21500 129//	50000 56100 00112 ///08 07965
76613	2//12 74011 13126 15530 28906	20000 70020 ///10 25030 099//
76243	03210 74020 07928 00900 22969	81604 60021 07121 852// 51997
76548	03205 81000 15924 00000 18967	83412 40022 25313 88400 06947
76687	23062 60012 15523 20/30 17904	83602 10502 14012 85400 07936
76581	83621 50142 17624 57420 19931	80000 58022 17308 86200 06943
76662	82311 60602 12517 8353/ 67423	00000 10060 84512 00000 //970
76654	82002 15502 ///15 853// 14954	23604 70000 09923 00901 18964
76458	83504 40062 22917 6452/ 12952	03205 60020 10015 00900 13970
76225	41804 65021 08330 24200 24954	80000 10032 14904 654// 55962
76741	80901 70959 08024 4462/ 23902	83428 09516 16018 2742/ 17941
76519	23662 82030 10329 22500 19965	50000 40030 ///11 40872 08976
76840	83605 62022 ///13 87200 11905	2//// 45010 14425 24500 17907
76640	80706 65062 ///15 80520 13902	83408 24911 80/20 09948 63271
76723	81402 10505 12114 85100 13901	30207 40021 12922 34600 21978
76845	83604 35041 16925 89520 22917	80906 37704 854// 03905 67940
76695	82903 58035 14622 82520 20909	70000 60212 4/03/ 5//// 229//
76750	50000 60012 ///26 23703 07968	13501 50030 12720 15400 20918
76647	23202 73031 06430 23500 27902	55012 14922 30875 22910 61301
76644	88106 60031 ///23 42507 19953	80204 50022 15222 85/// 21916
76833	72901 57022 10825 60572 19912	03620 82000 11324 00900 15920
76848	70218 70021 12528 12720 22969	40000 70040 ///13 26340 16903
76762	73608 68022 14712 27508 11906	03404 65020 19221 00900 09993
76160	01102 60200 3//// 433// 51614	01802 58020 ///16 00900 51851
76311	0//// 83020 ///31 00900 18977	///// 65000 ///13 00900 12901
76543	80000 65022 845// 16901 63118	00000 60022 ///18 855// 17933
76499	73202 60012 21720 75400 17907	63602 60012 23716 66400 15924
76539	80000 60062 84513 85400 11906	02105 20000 ///04 00000 019//
76390	30505 30014 ///14 30580 109//	03402 57040 21110 00900 08923
76632	80432 58353 16210 00900 87400	80410 25908 00/30 08919 40412

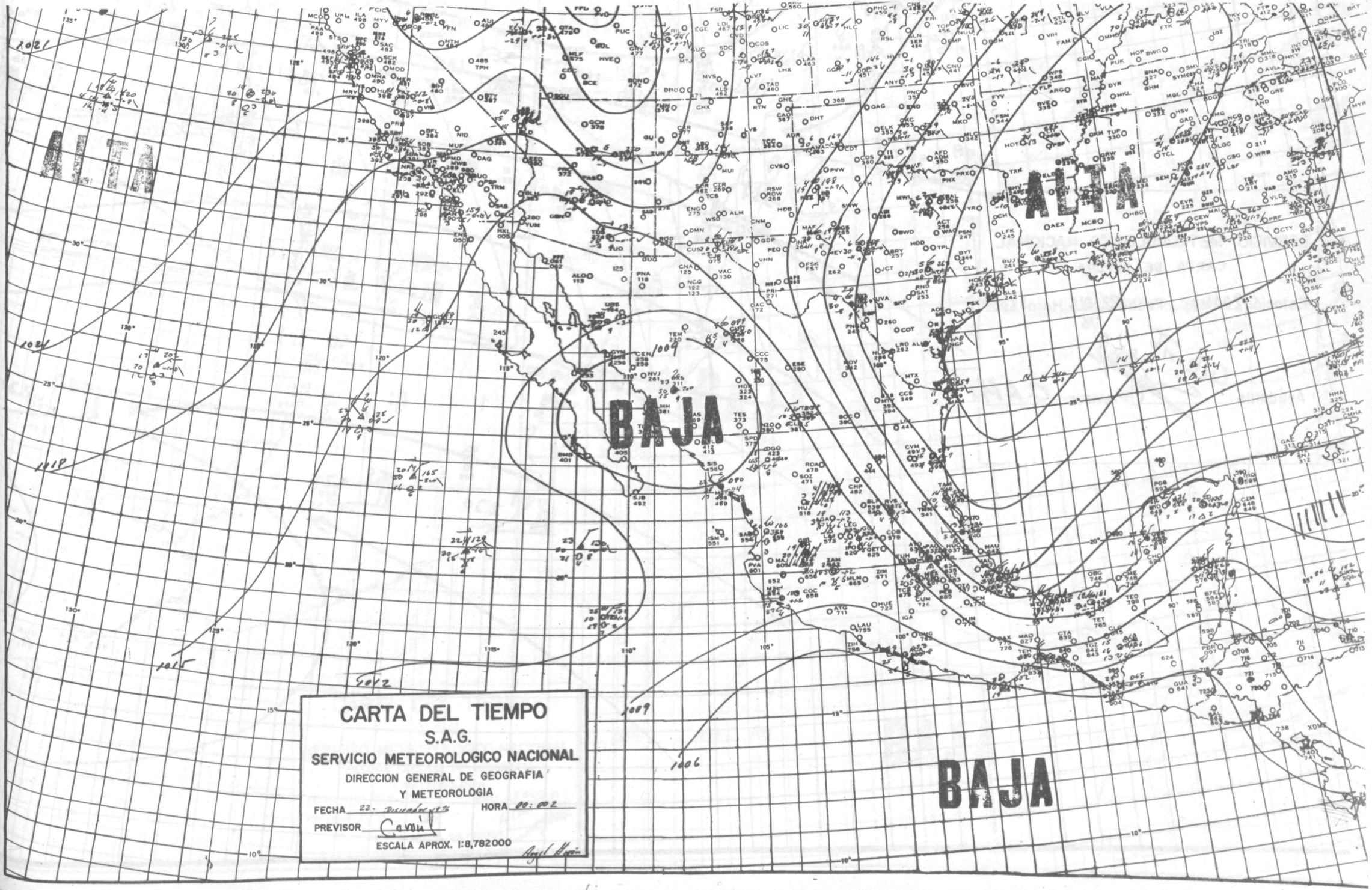
ALTA
ALTA
BAJA
BAJA
1021
1024
1018
1015
1012
1009
1006
CARTA DEL TIEMPO
S.A.G.
SERVICIO METEOROLOGICO NACIONAL
DIRECCION GENERAL DE GEOGRAFIA
Y METEOROLOGIA
FECHA 22. Diciembre 1976
HORA 00:00Z
PREVISOR
ESCALA APROX. 1:8,782000

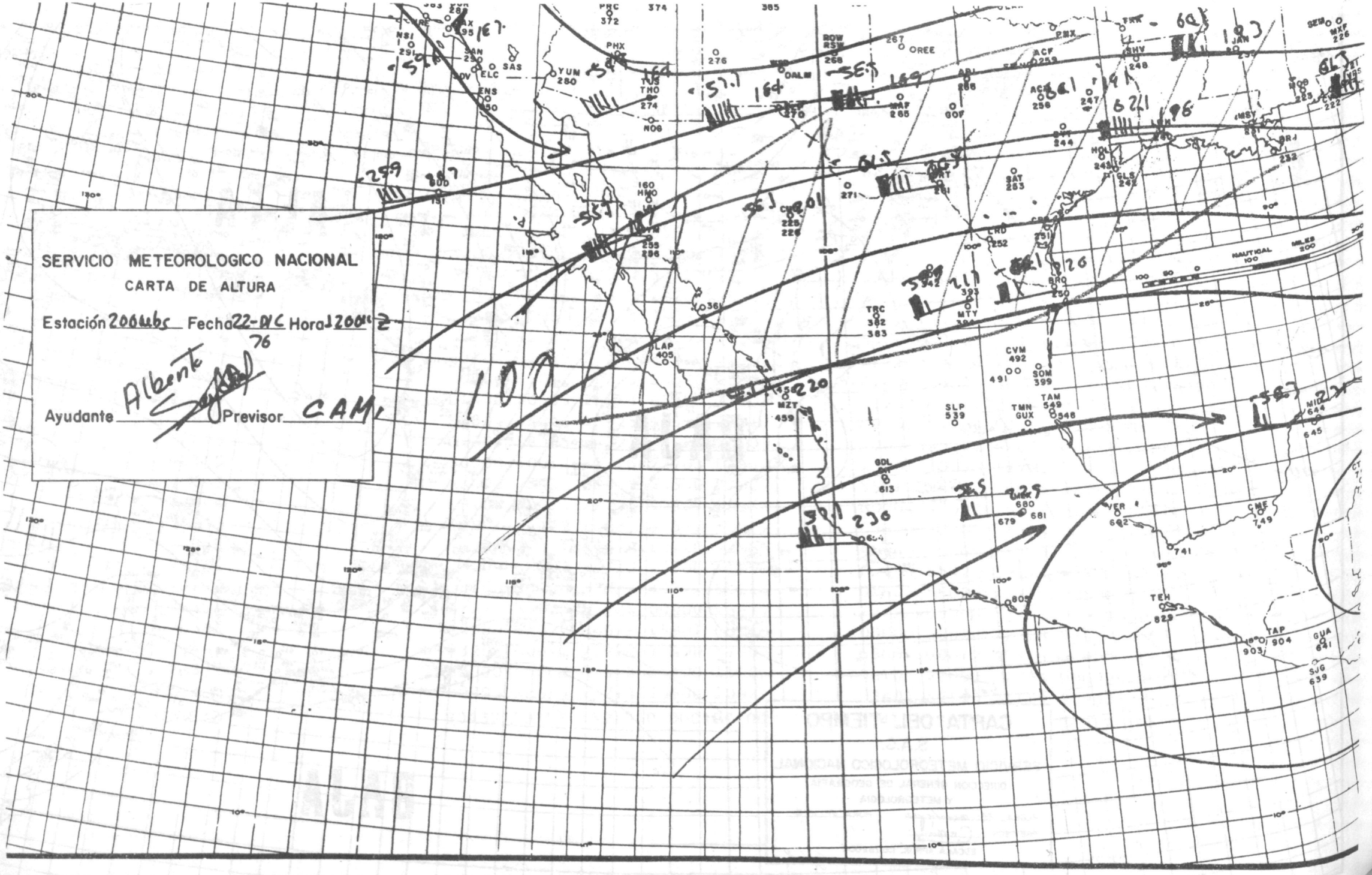
SERVICIO METEOROLOGICO NACIONAL
CARTA DE ALTURA
Estación 200 ubs Fecha 22-DIC 76 Hora 1200 Z
Ayudante Alberto Previsor CAM
100
NAUTICAL MILES
PRC 372
PHX
YUM 280
SAN
ELC
SAS
ENS
NSI
OALM
ROW RSW 268
OREE
MAF 265
GOF
ACF 259
ACK 256
SAT 253
HOL
GLS
BRO 250
TRC 382 383
MTY
LAP 405
CVM 492
SOM 399
SLP 539
TMN GUX
TAM 549
MZT 459
GDL 613
VER 692
CME 749
TEH 829
TAP 904
GUA 641
SJG 639
MID 644
645
741
805
160 HMO
255 256
361
271
225 226
LRD 252
CRP
393

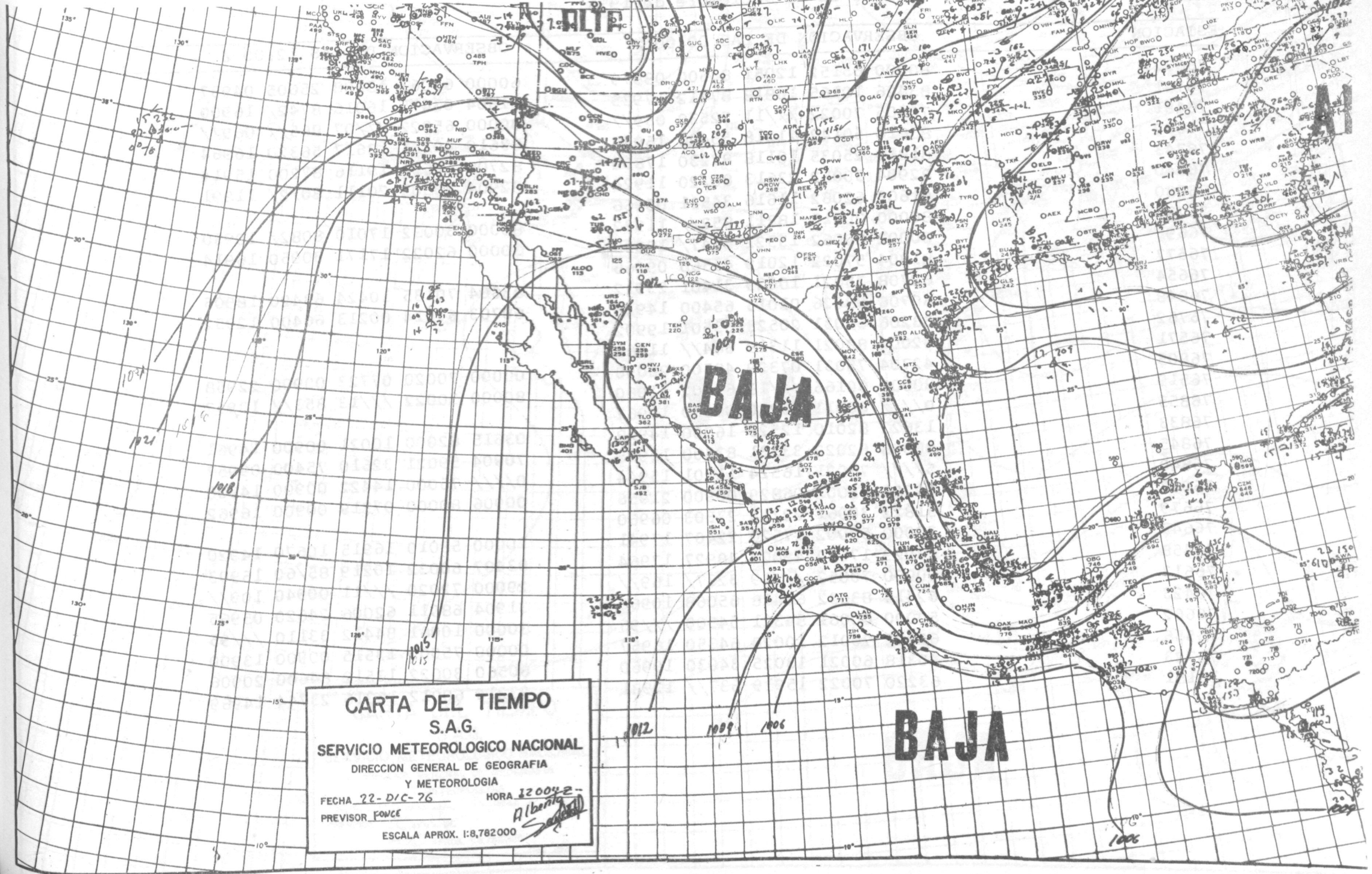
ALTA
BAJA
BAJA
CARTA DEL TIEMPO
S.A.G.
SERVICIO METEOROLOGICO NACIONAL
DIRECCION GENERAL DE GEOGRAFIA
Y METEOROLOGIA
FECHA 22-DIC-76
HORA 12004Z
PREVISOR FONCE
ESCALA APROX. 1:8,782000

INFORMACION METEOROLOGICA NACIONAL
Del día 22 de Diciembre de 1976

ESTACION	OBSERVACION DE LAS 00:00 Z	OBSERVACION DE LAS 12:00 Z
76632	80000 65152 12051 83500 08979	60000 65061 13608 25605 04957
76741	83426 10165 16818 87412 17935	81804 03475 16016 8742/ 16900
76491	70405 70022 ///11 72530 059//	80000 65022 ///07 865// 069//
76692	83618 50142 21218 55426 16943	83610 40151 18617 56320 16964
76743	81810 25035 18118 87230 17830	82708 10515 19116 87200 15914
76640	82904 50052 23613 80/20 11924	82904 20505 20111 80/2/ 11991
76680	61603 62062 11616 34531 09966	
76737	80000 20515 18711 852// 11932	80000 30032 17010 8082/ 10960
76695	80002 60062 15522 8747/ 18930	30000 62022 17171 30950 16914
76577	81804 57022 12019 45560 09966	
76654	62708 75021 10029 31401 23912	83604 70135 10424 63420 18905
76848	60706 68026 01015 65400 14916	60703 67014 00213 66400 12952
76762	53206 60031 20523 33501 19902	
76571	62004 80021 11319 684// 11962	
76805	42704 75031 07329 48500 25098	00000 70020 07723 00900 22958
76519	80000 60166 ///18 65402 11960	80000 30022 ///13 853// 13957
76855	0//// 80011 05230 00900 19967	
76833	13622 82010 12525 16900 14918	03615 82000 10021 00900 14961
76845	80908 62022 33131 83400 11905	70904 59021 32610 75400 09957
76840	5//// 76021 16524 11501 15944	0//// 75000 14422 00900 14900
76903	02206 75001 06829 00900 21956	00906 80000 07719 00900 16962
76679	51822 30061 22715 27503 06960	
76647	30000 58002 17520 22407 17941	10000 58010 16915 10670 14920
76458	83029 17522 49022 48927 17964	83407 60032 10219 85/60 16903
76613	60000 70052 ///19 3237/ 169//	20000 72020 ///11 00940 109//
76423	62414 83032 61418 65068 10960	31904 68011 62006 24620 05965
76662	50000 60061 84321 54500 ///96	30000 10061 84412 33110 ///95
76556	62202 70012 10020 64350 16957	00000 75000 13515 00900 13900
76723	60318 60021 13025 34030 19960	80560 30022 13512 84600 20906
76151	63220 70022 15919 637// 12981	23214 60012 16316 23744 14969

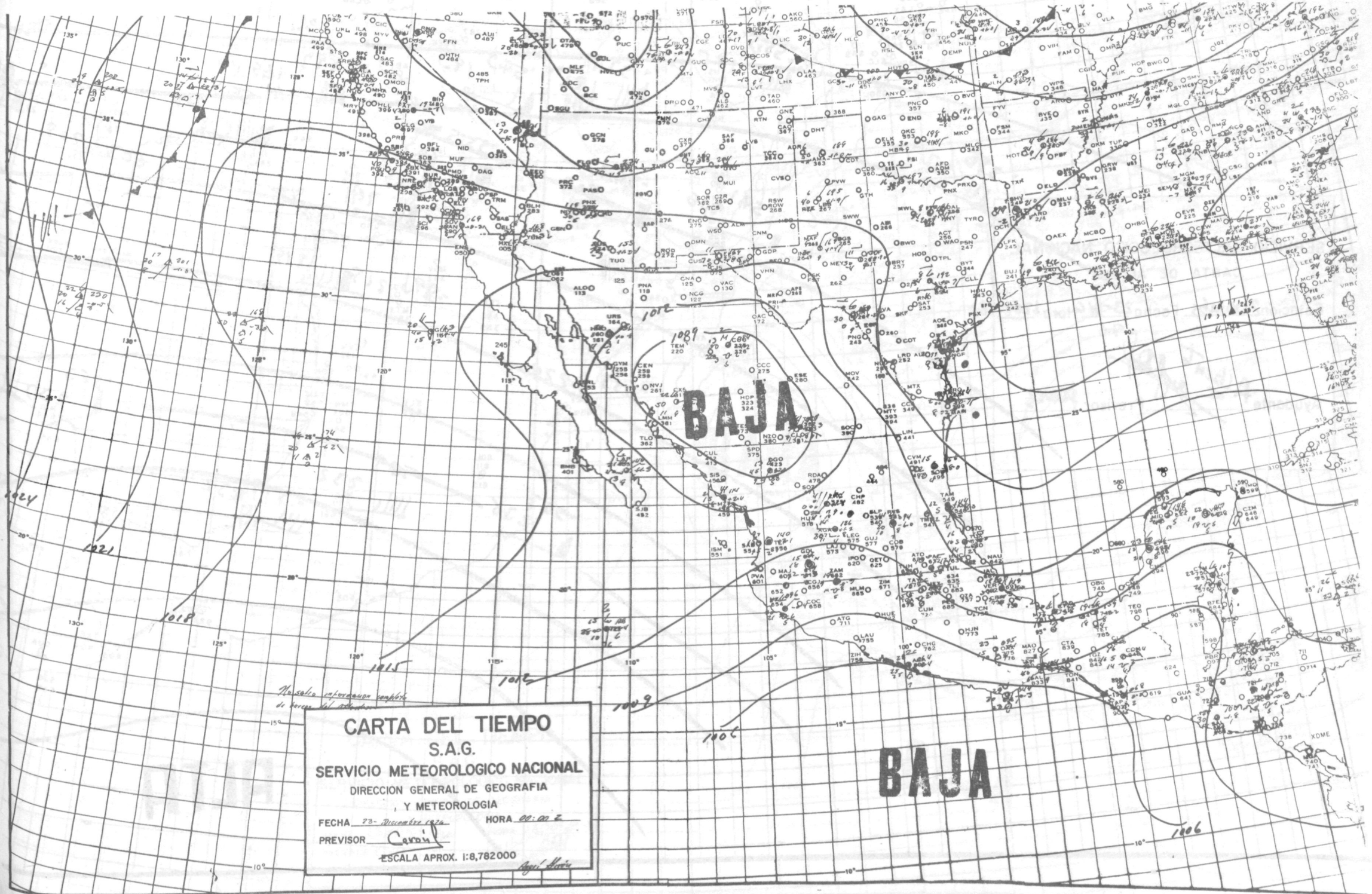
BAJA
BAJA
1024
1021
1018
1015
1012
1009
1006
1012
1009
1006
CARTA DEL TIEMPO
S.A.G.
SERVICIO METEOROLOGICO NACIONAL
DIRECCION GENERAL DE GEOGRAFIA
Y METEOROLOGIA
FECHA 23- Diciembre 1926
HORA 00:00 Z
PREVISOR Carril
ESCALA APROX. 1:8,782000

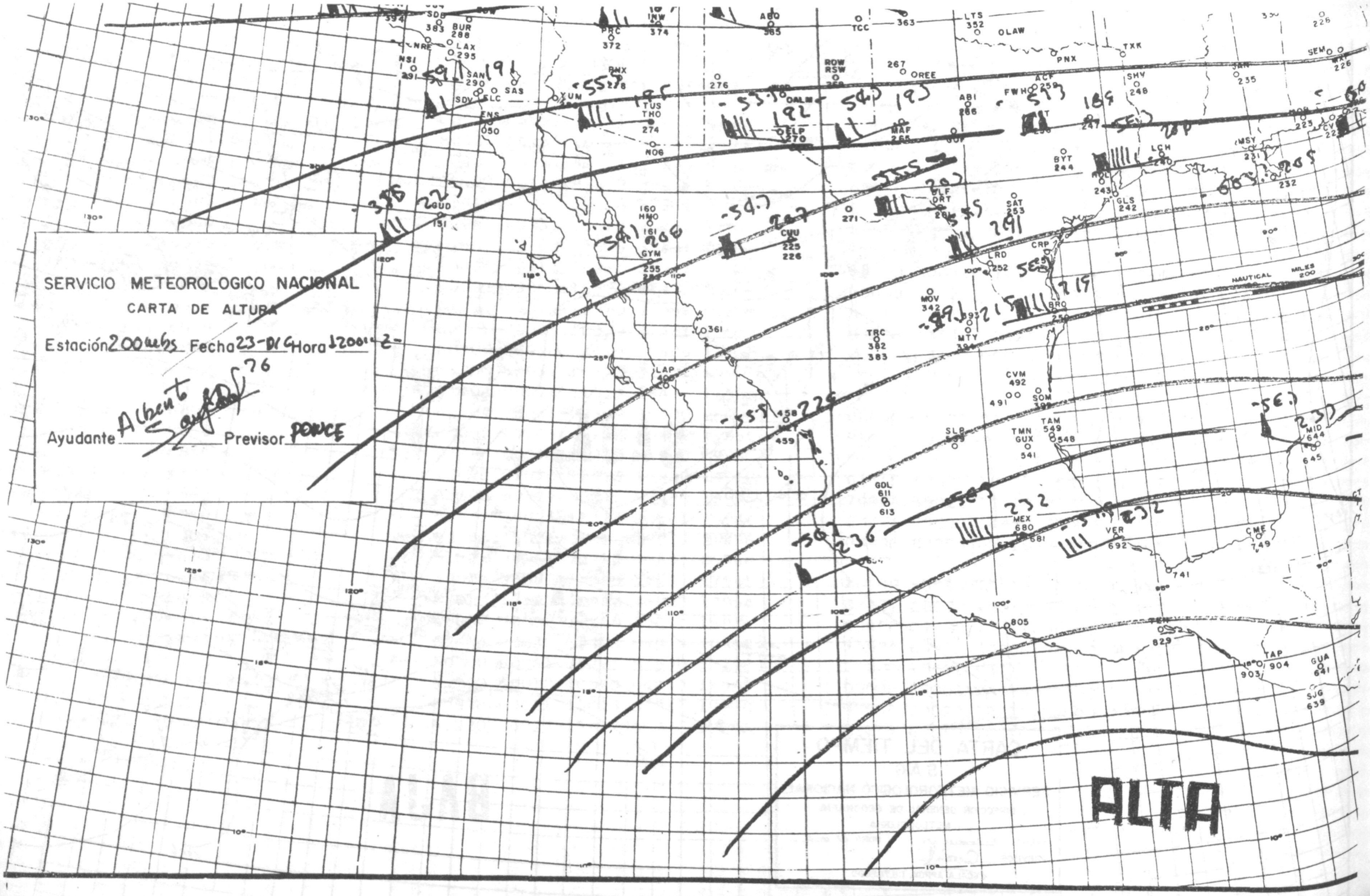
SERVICIO METEOROLOGICO NACIONAL
CARTA DE ALTURA
Estación 200 mbs Fecha 23-DIC-76 Hora 1200 Z
Ayudante Albert
Previsor PONCE
ALTA

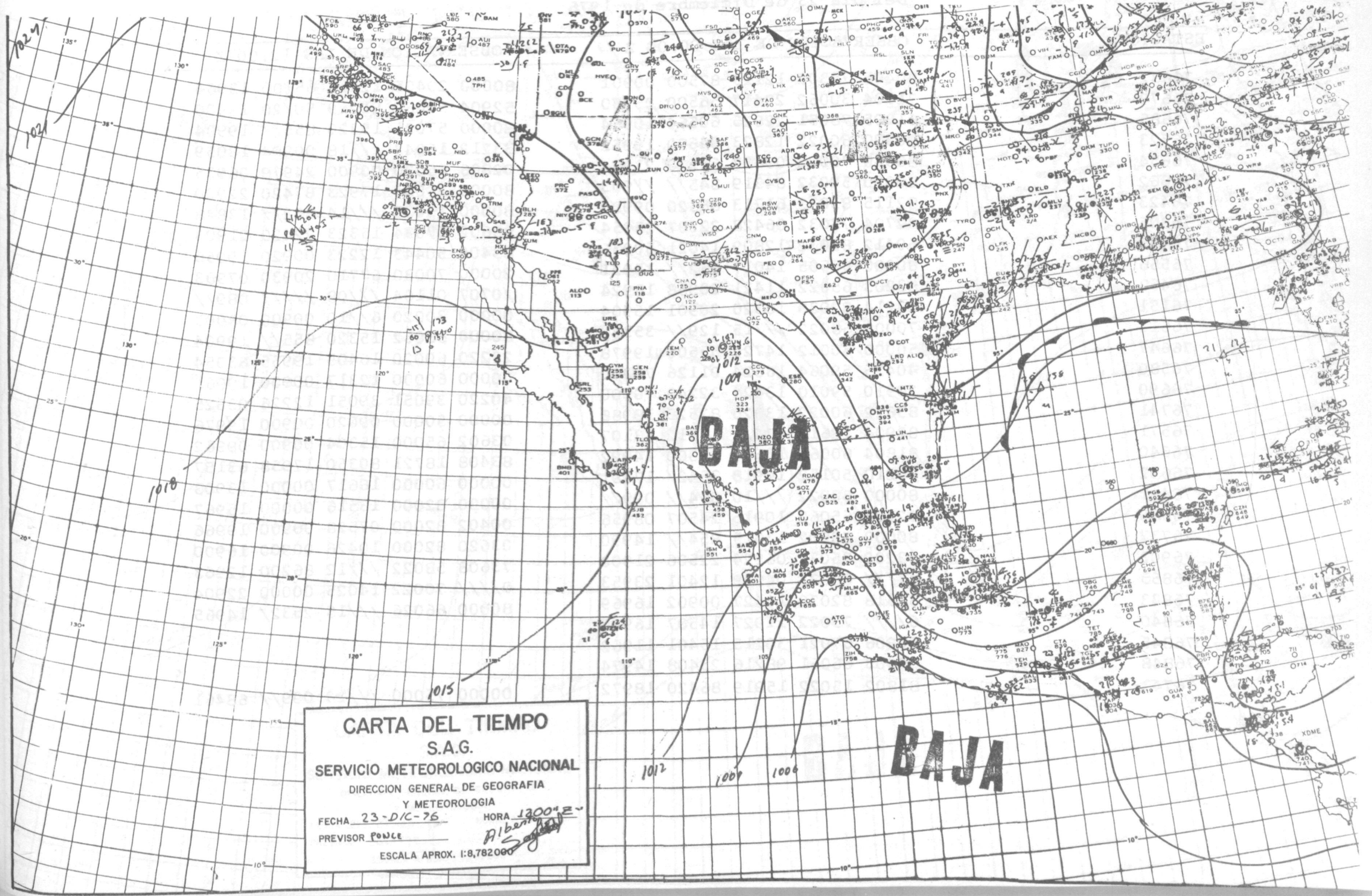
BAJA
BAJA
1024
1021
1018
1015
1012
1009
1006
CARTA DEL TIEMPO
S.A.G.
SERVICIO METEOROLOGICO NACIONAL
DIRECCION GENERAL DE GEOGRAFIA
Y METEOROLOGIA
FECHA 23-DIC-76
HORA 1300 Z
PREVISOR PONCE
ESCALA APROX. 1:8,782000

INFORMACION METEOROLOGICA NACIONAL
Del día 23 de Diciembre de 1976

ESTACION	OBSERVACION DE LAS 00:00 Z	OBSERVACION DE LAS 12:00 Z
76632	80406 75302 12113 87500 00901	80000 20405 12513 65100 13964
76679	71104 30062 20417 56500 05960	52904 50062 91219 50/20 18900
76685	61805 78051 22825 60564 10964	20000 57021 15320 855// 19904
76723	80320 60022 12823 84600 19952	33212 16043 ///18 00904 18059
76654	86640 70022 09627 65520 21954	02806 65020 00900 24979 06935
76662	80000 59032 84319 845// //903	80000 15081 17923 87420 22920
76423	82115 83032 61713 85520 09900	80000 15035 ///14 852// 13848
76805	82704 75032 06428 22707 25954	83602 57034 15323 22420 21903
76405	60412 82032 12809 14021 50936	83409 50443 12223 00920 19956
76556	80000 65505 14017 862// 15921	20000 70030 67710 20930 07983
76458	83203 65022 11421 20958 18924	/0707 01104 ///08 ///// 089//
76151	23214 82030 16320 20901 15904	00000 30020 6//10 00900 08903
76613	70000 68022 ///15 129// 3532/	80000 56062 15320 855// 19904
76647	50000 60012 14722 55500 19978	23220 60020 16405 19955 63054
76580	40425 59064 16624 01126 70000	00000 60000 12317 00900 19961
76690	20910 59010 13424 32240 70000	40220 39051 39051 12226 03825
76741	83612 60022 13020 82520 18988	00000 50000 09020 00900 19976
76571	82904 12614 874// 11912 63107	03602 65000 15304 00900 09962
76640	81804 60062 15516 87300 14992	83408 18721 80350 17958 63157
76692	80210 50152 14918 3542/ 17991	00000 60000 16617 00000 13903
76491	80000 60022 ///10 864// 099//	00000 82000 13516 00000 15967
76680	72703 65062 10916 24507 08956	00402 82000 07528 00900 19966
76737	80000 30502 13015 854// 14990	03620 82000 10426 00900 16900
76903	33202 75031 06924 22506 21900	73608 58022 ///12 86200 12963
76855	4//// 80031 04929 12401 23953	0//// 70022 14025 00000 22904
76833	33618 82030 10427 00902 16969	80000 66026 ///15 2532/ 14965
76840	6//// 75022 11927 14507 16990	
76845	50906 67021 30215 15401 11962	
76848	30903 66061 98216 25408 14974	
76743	81802 15022 15919 86420 18972	00000 75000 ///10 099// 68461

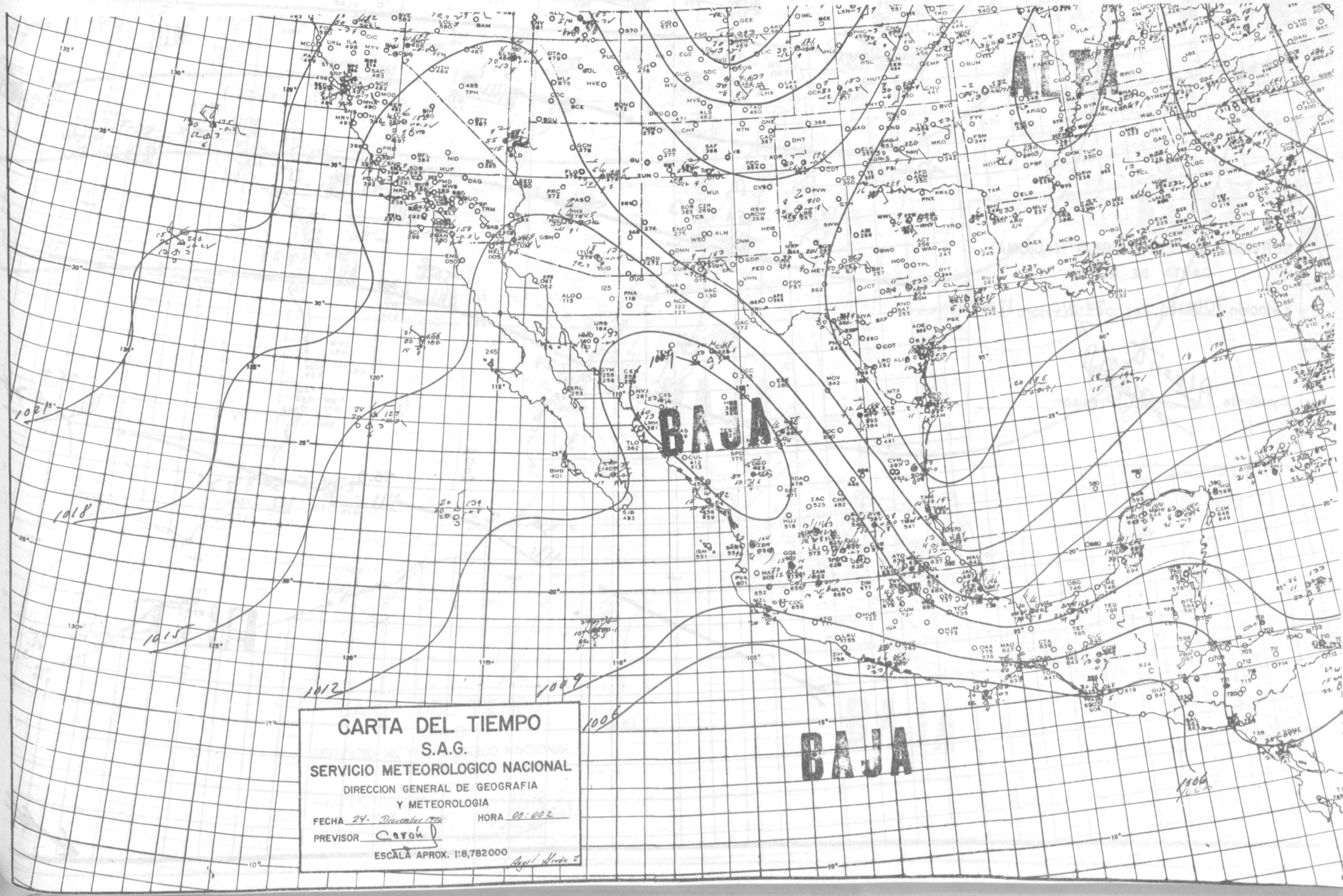
CARTA DEL TIEMPO
S.A.G.
SERVICIO METEOROLOGICO NACIONAL
DIRECCION GENERAL DE GEOGRAFIA
Y METEOROLOGIA
FECHA 24- Diciembre 1966
HORA 00:00Z
PREVISOR Caron
ESCALA APROX. 1:8,782000
BAJA
BAJA
1021
1018
1015
1012
1009
1006

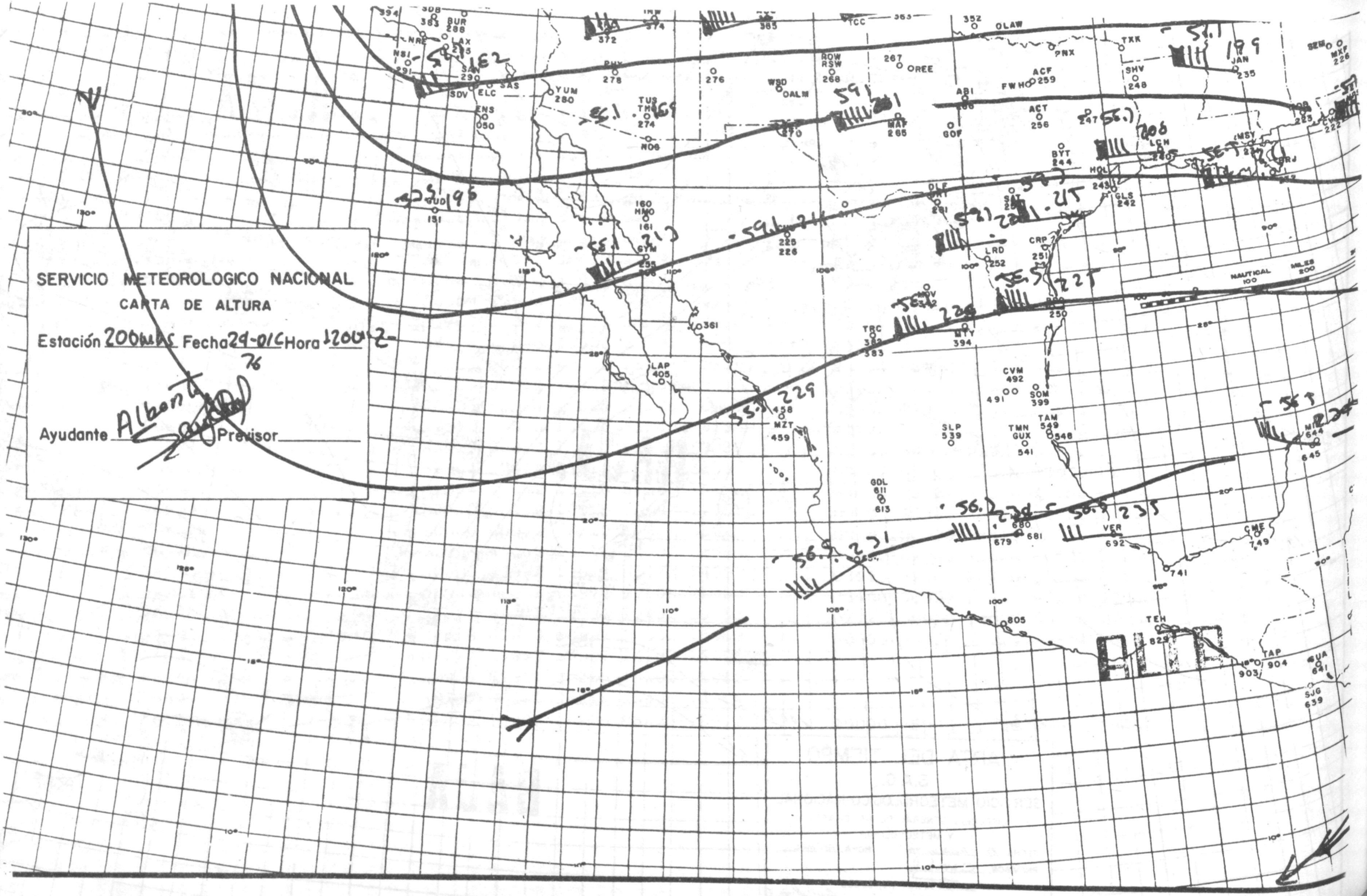
SERVICIO METEOROLOGICO NACIONAL
CARTA DE ALTURA
Estación 200MBS Fecha 29-01-76 Hora 1200 Z
Ayudante Alberto
Previsor
NAUTICAL MILES
ALTA

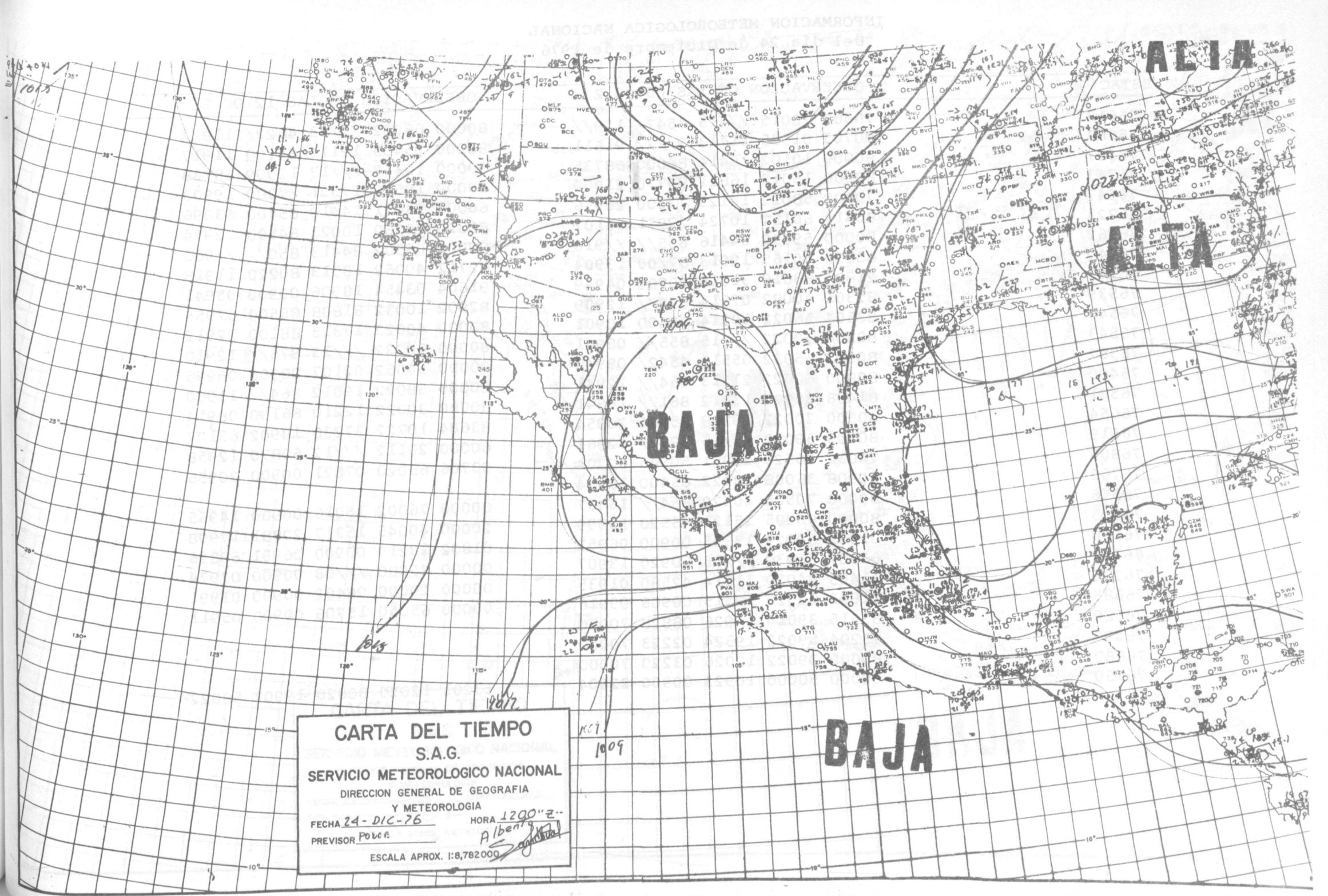
ALTA
ALTA
BAJA
BAJA
CARTA DEL TIEMPO
S.A.G.
SERVICIO METEOROLOGICO NACIONAL
DIRECCION GENERAL DE GEOGRAFIA
Y METEOROLOGIA
FECHA 24-DIC-76
HORA 1200"Z
PREVISOR Ponce
ESCALA APROX. 1:8,782000

INFORMACION METEOROLOGICA NACIONAL
Del día 24 de Diciembre de 1976

ESTACION	OBSERVACION DE LAS 00:00 Z	OBSERVACION DE LAS 12:00 Z
76613	70000 70015 ///15 3547/ 129//	80000 68022 ///13 4622/ 119//
76687	90703 01535 11713 9//// 91611	80000 95405 12111 85100 11917
76737	80000 10102 18414 86000 68735	80000 10412 ///13 12909 68738
76743	80000 15012 16821 80770 21909	80000 10512 17521 87300 19903
76647	70000 58022 14123 77400 21956	60000 24021 14419 65400 63096
76723	80413 60152 10724 22971 63107	80320 20560 10023 84500 22974
76662	80000 59032 84416 855// //910	80000 05502 84413 850// //963
76640	83620 40165 19913 87/00 13904	82712 40052 18513 80220 11918
76243	21804 83010 31015 00902 04949	91604 03454 18906 00900 05941
76539	82301 40022 07614 874// 12909	82902 10032 81808 85500 07955
76548	83504 56022 19214 85400 10901	80000 40022 17313 88100 12912
76543	80504 70022 ///15 855// 08941	80000 60022 ///13 875// 12910
76382	80502 65032 05512 4542/ 09940	00000 54062 02107 00900 06996
76499	80000 60022 21713 864// 12941	80000 58022 19012 864// 11960
76581	81408 80022 13812 861// 10941	80000 30022 12210 86100 08914
76654	80000 70022 09228 85500 20954	83604 10722 37230 18902 63107
76519	80000 59022 ///16 3242/ 12961	60000 20112 ///12 60870 12958
76805	74032 06529 23901 50945 82204	03706 65020 07621 00900 20956
76762	60908 36000 18422 65400 18954	
76556	80000 70505 10420 864// 16967	00000 76002 15016 00900 14965
76695	80000 60205 15121 45520 20909	20000 40045 15317 20881 17908
76160	01902 62020 13325 00900 06952	01802 13210 00900 06991 69856
76311	63007 86030 ///23 60920 13907	00000 75000 ///08 00900 07974
76225	41405 84030 11514 42580 01935	00000 10000 08402 00900 01991
76685	21802 82020 12315 00906 09916	00000 65050 15706 00900 05911
76580	83615 39014 14926 08828 70000	
76490	73204 59022 19324 02223 70000	
76680	80000 39022 12026 03220 70000	
76750	00000 50000 10923 00900 22904	13201 12020 80820 19907 58022

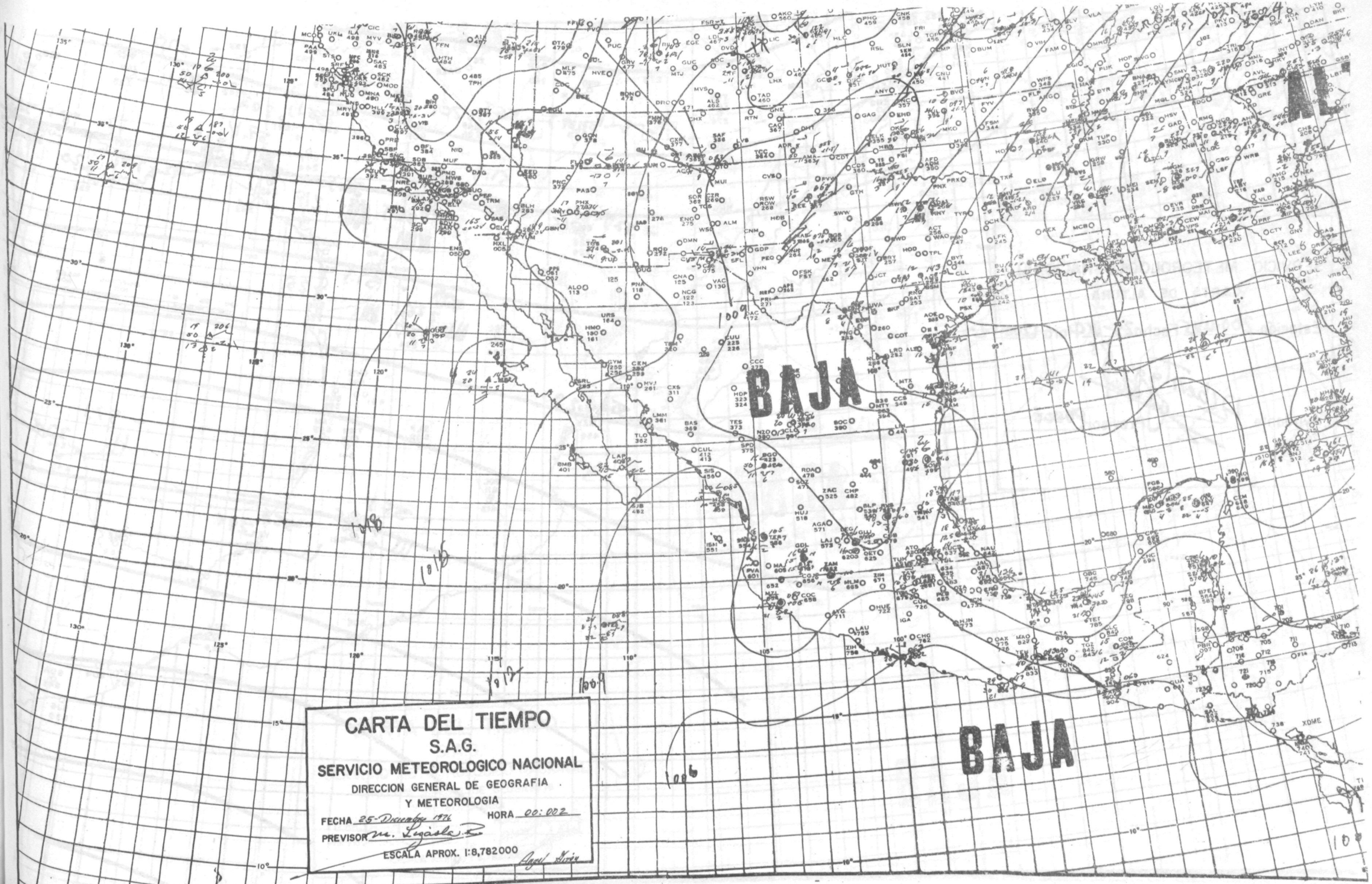
CARTA DEL TIEMPO
S.A.G.
SERVICIO METEOROLOGICO NACIONAL
DIRECCION GENERAL DE GEOGRAFIA
Y METEOROLOGIA
FECHA 25-Diciembre 1976
HORA 00:00Z
PREVISOR M. Legasla
ESCALA APROX. 1:8,782000
BAJA
BAJA

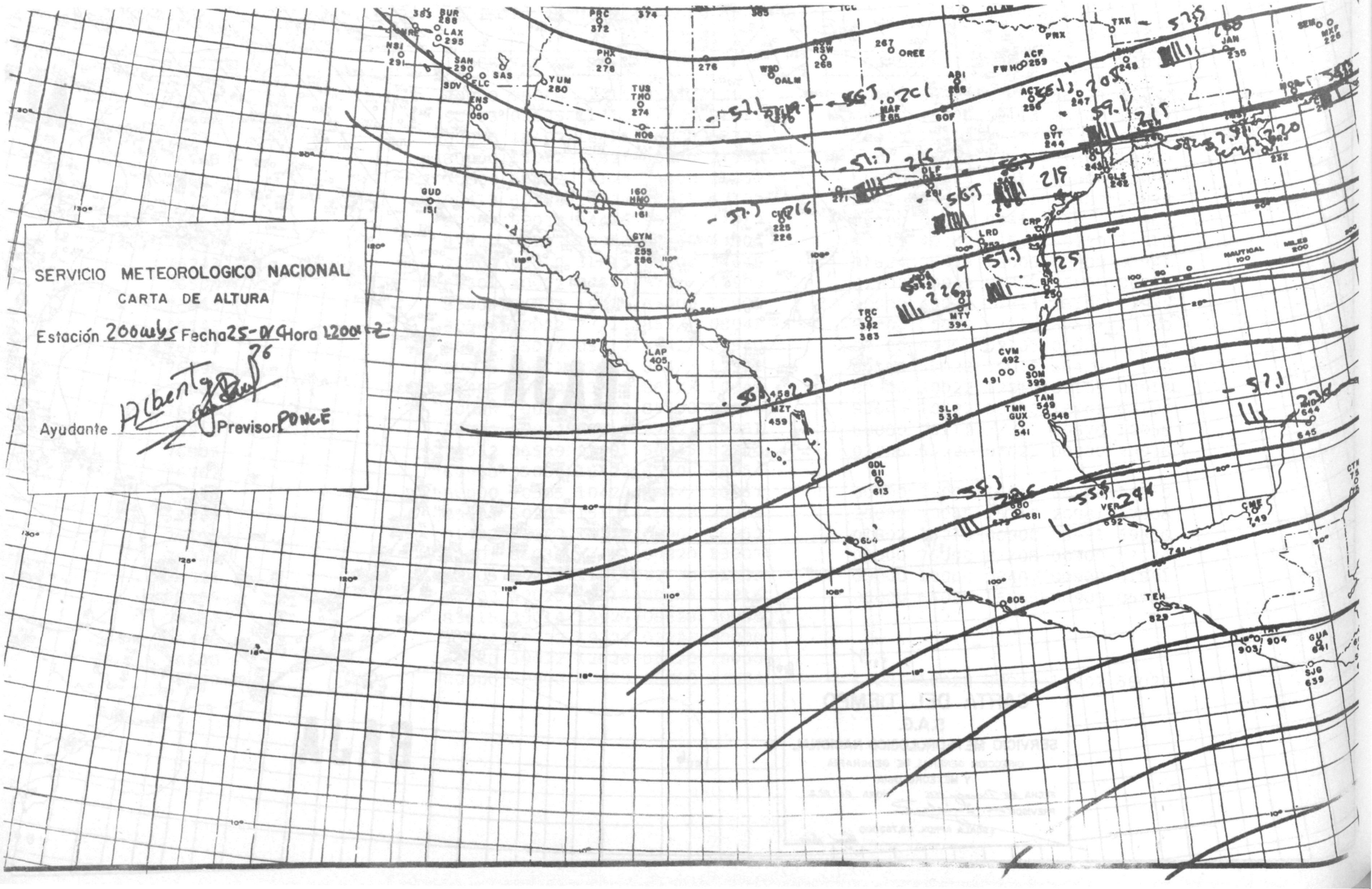
SERVICIO METEOROLOGICO NACIONAL
CARTA DE ALTURA
Estación 200mbs Fecha 25-IV-76 Hora 1200 Z
Ayudante Alberto
Previsor PONCE
NAUTICAL MILES
BUR 288
LAX 295
SAN 290
SDV
ELC
ENS 050
SAS
YUM 280
PHX 278
TUS THO 274
NOG
PRC 372
OALM
RSW 268
OREE
ABI
MAF 285
GOF
ACF 259
FWH
PNX
TXK
JAN 235
BYT 244
GLS 242
GUD 151
HMO 161
GYM 255 256
CUL 225 226
DLF
LRD
CRP
BRO 250
MTY 394
TRC 382 383
LAP 405
CVM 492
SOM 399
TAM 549 548
TMN GUX 541
SLP 539
MZT 459
GDL 611 613
VER 692
CME 749
TEH 829
GUA 641
SJG 639

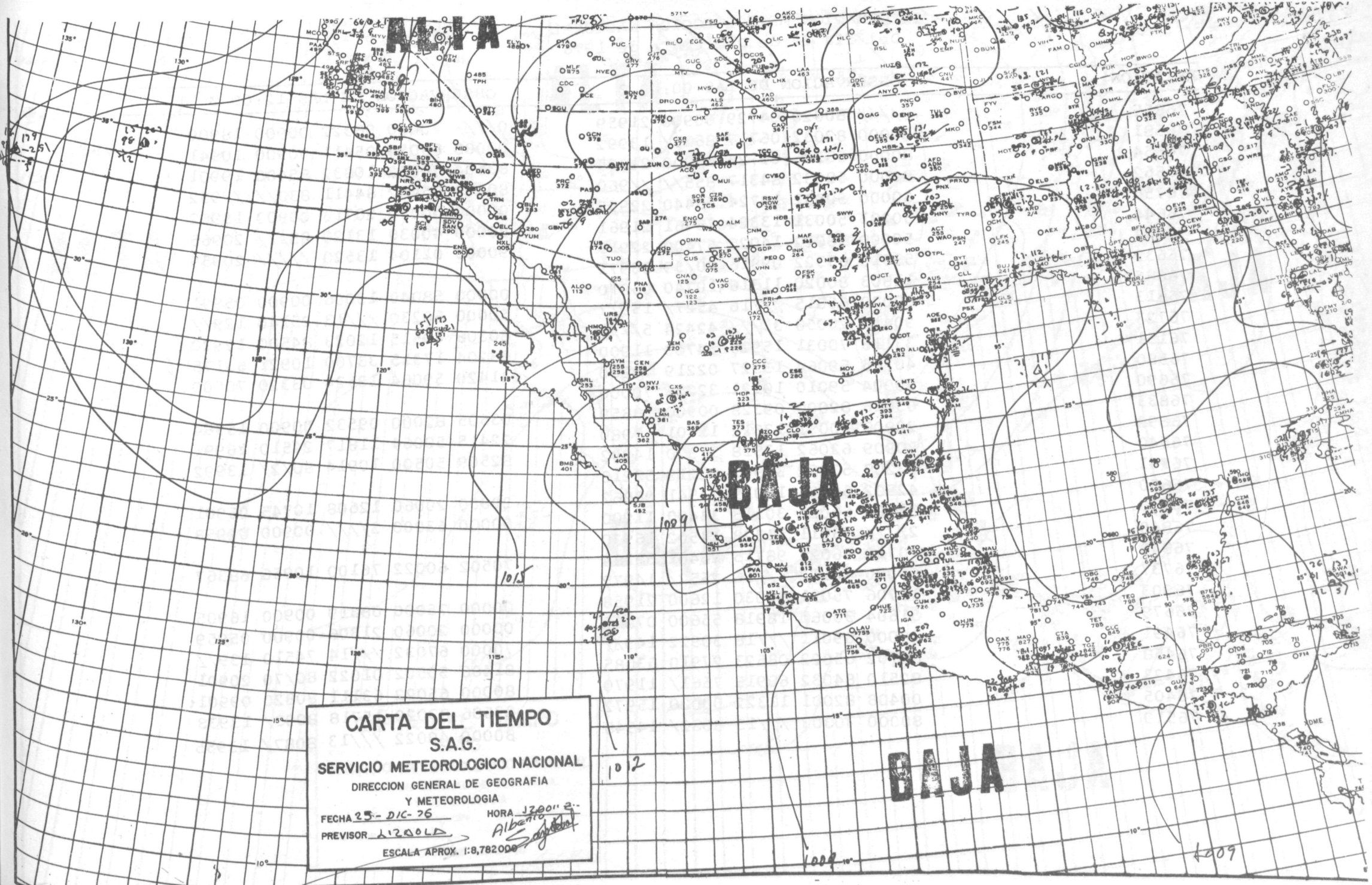
ALTA
BAJA
BAJA
1009
1015
1012
1009
1009
CARTA DEL TIEMPO
S.A.G.
SERVICIO METEOROLOGICO NACIONAL
DIRECCION GENERAL DE GEOGRAFIA
Y METEOROLOGIA
FECHA 25-DIC-76
HORA 12001 Z
PREVISOR LIZAOLA
Albento
ESCALA APROX. 1:8,782000

INFORMACION METEOROLOGICA NACIONAL
Del día 25 de Diciembre de 1976

ESTACION	OBSERVACION DE LAS 00:00 Z	OBSERVACION DE LAS 12:00 Z
76855	0//// 80020 04729 00900 21959	0//// 70020 06322 00900 18900
76581	80000 82032 06717 8632/ 13992	00000 65020 05411 00900 10941
76654	80000 65206 09723 85200 21905	83604 70022 10832 85400 19901
76662	80000 58032 84317 855// //960	80000 05452 84411 830// //952
76750	60000 50032 10724 58440 22952	00000 50000 20713 00900 13902
76644	50201 50031 13324 36461 21961	80000 40030 13120 85/// 20965
76647	50000 58022 14025 57400 22915	90000 01104 13520 ///// 20959
76632	53610 65322 09916 00/39 06971	
76685	11803 80020 11316 10740 06970	00000 58040 13006 00900 05991
76613	80000 65015 ///16 4527/ 159//	50000 60230 ///13 25140 129//
76723	90410 20056 3//// 42424 5////	80306 40515 12023 84500 12920
76151	33118 70031 15920 34700 11900	33204 17315 33700 10921 63175
76580	40715 59064 13527 02219 70000	41420 59064 13524 03320 70000
76690	20904 59010 10121 32226 70000	
76833	03616 82000 09328 00900 18859	03605 82000 09532 00900 15964
76692	20908 50051 13612 11401 17980	22415 50064 11817 24510 16991
76640	80909 62062 13518 57320 14992	82509 50500 10914 80/2/ 13992
76741	73208 57052 39902 42219 53218	
76680	42502 60061 10019 24541 08962	20000 20060 12608 10745 06901
76845	31406 66021 30115 34400 11900	00000 63000 3//// 00900 02958
76840	2//// 76011 11328 14502 16970	
76848	70712 66021 98715 26401 68364	70502 60022 76100 10956 68367
76737	80000 40112 ///16 2552/ 14972	
76903	12706 75021 60030 12600 21958	00000 75000 08319 00900 16905
76679	51604 30061 18918 55600 07962	00000 20060 21306 00900 05959
76491	30000 69011 ///18 30922 149//	70000 67032 ///14 74510 139//
76458	82702 65022 08523 27910 63085	81406 50502 01022 80/70 20901
76423	82510 84032 60916 7561/ 11970	80000 65022 63111 80820 09901
76405	00408 82001 11322 00000 15972	83606 83020 15718 8093/ 13938
76519	80000 30303 ///15 8082/ 14948	80000 40022 ///13 8087/ 13955

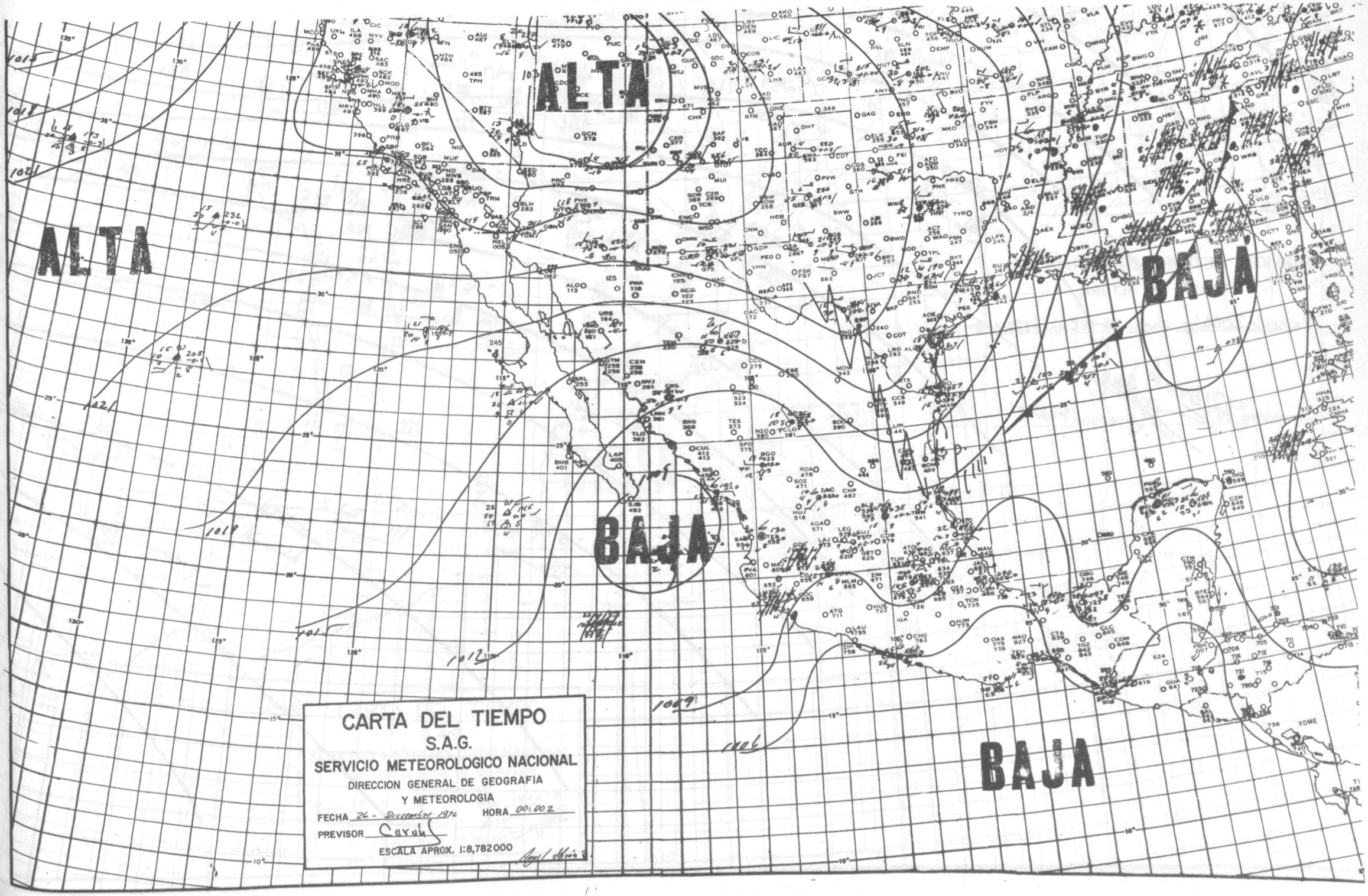
ALTA
ALTA
BAJA
BAJA
BAJA
CARTA DEL TIEMPO
S.A.G.
SERVICIO METEOROLOGICO NACIONAL
DIRECCION GENERAL DE GEOGRAFIA
Y METEOROLOGIA
FECHA 26 - Diciembre 1976
HORA 00:00Z
PREVISOR
ESCALA APROX. 1:8,782000

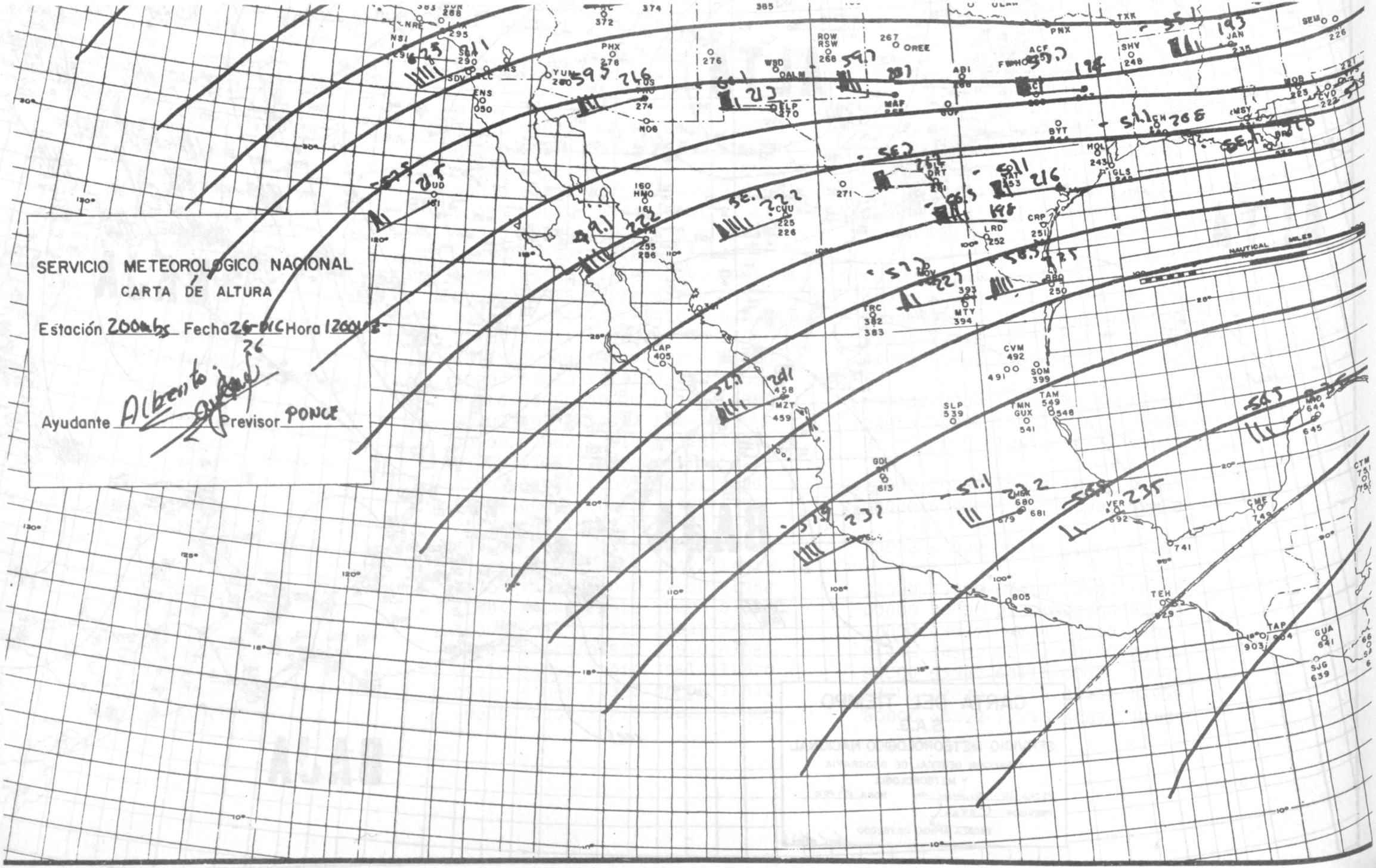
SERVICIO METEOROLOGICO NACIONAL
CARTA DE ALTURA
Estación 200mbs Fecha 26-DIC 26 Hora 1200Z
Ayudante Alberto
Previsor PONCE
NAUTICAL MILES

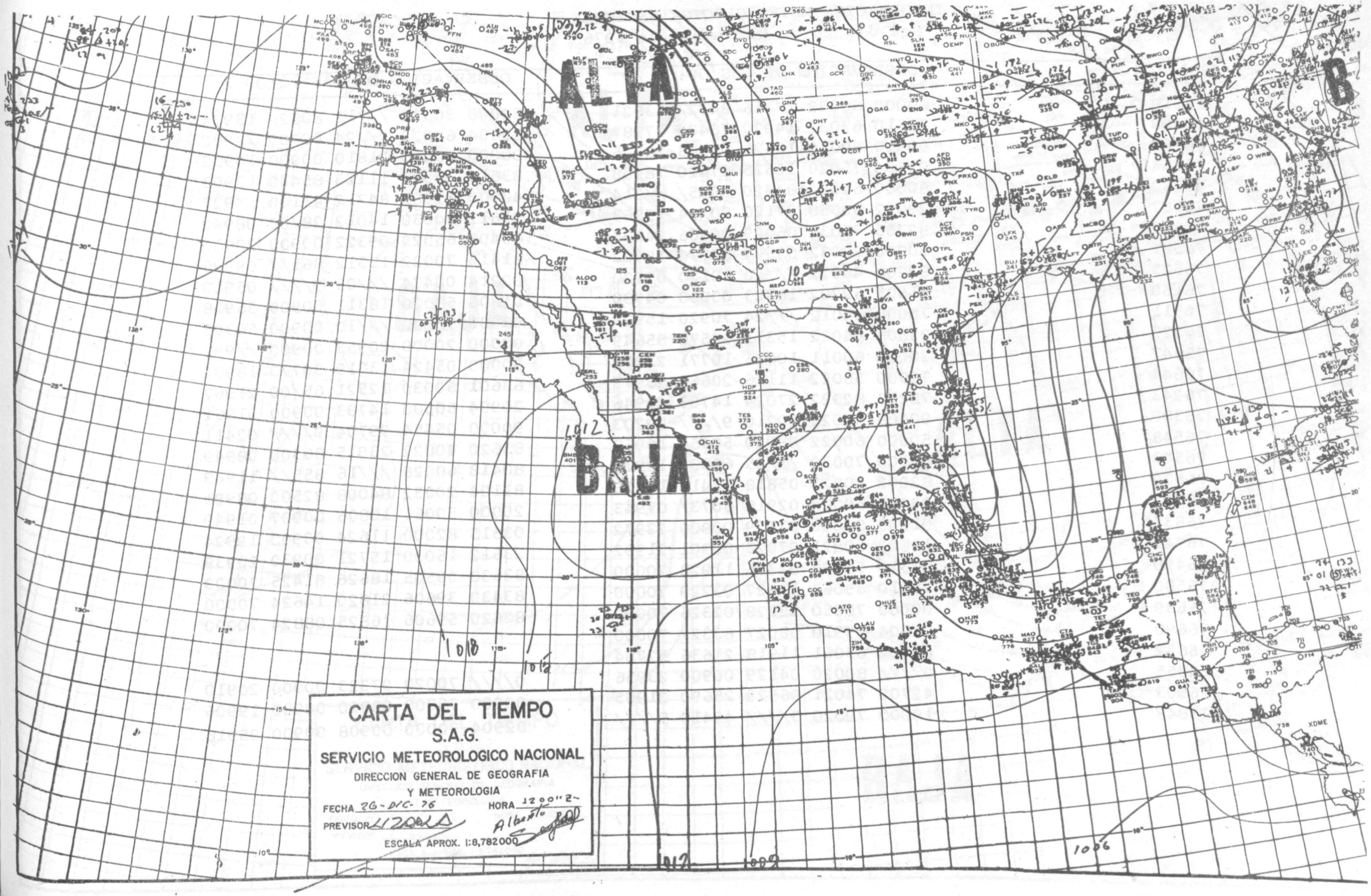
ALTA
B
BAJA
1012
1018
1012
1006
CARTA DEL TIEMPO
S.A.G.
SERVICIO METEOROLOGICO NACIONAL
DIRECCION GENERAL DE GEOGRAFIA
Y METEOROLOGIA
FECHA 26-DIC-76
HORA 1200 Z
PREVISOR
ESCALA APROX. 1:8,782000

INFORMACION METEOROLOGICA NACIONAL
Del día 26 de Diciembre de 1976

ESTACION	OBSERVACION DE LAS 00:00 Z	OBSERVACION DE LAS 12:00 Z
76519	80000 60022 ///16 8432/ 13921	80000 30022 ///13 8082/ 13934
76499	73610 63032 14920 76400 17987	83604 60022 ///24 00900 //902
76762	90910 60030 18626 00906 18905	00000 40000 21810 00900 10902
76654	83604 75020 10525 67420 18908	83614 70022 11123 85400 17903
76662	80000 62062 84420 8055/ //914	40000 05065 84712 41100 //927
76687	20902 60050 07120 00/24 13963	23612 60030 14012 28/00 08942
76805	82705 75032 06029 00906 24903	03406 65020 09322 00900 20917
76581	80000 82032 03524 80770 15902	81414 70022 15312 861// 09996
76525	82208 40022 ///10 80120 09920	92214 00474 ///05 9//// 05910
76160	01605 62202 16723 00900 04990	01806 58020 18311 00900 55918
76311	70000 84012 ///24 70920 15929	00000 75000 ///10 00900 50305
76225	83606 84022 15311 20576 55649	00000 20000 20953 00900 //99/
76647	20000 60011 10826 10771 23982	30000 05424 13719 30770 18902
76644	70000 50022 11126 20666 23973	63601 50030 12521 65/00 21967
76243	70213 82022 27014 14703 01946	20904 60000 14703 00900 01962
76390	90408 50022 90210 9//// 09203	90000 05454 99704 9//// 02411
76548	50000 60022 09920 50450 16968	83620 40022 23915 86300 08949
76543	60000 70032 ///25 60830 18971	80418 60026 ///16 855// 11949
76539	82002 40022 05818 78410 11929	81104 20032 84008 82500 08991
76382	83401 60062 02918 8073/ 07943	20000 50061 10806 00907 01949
76833	01805 82000 07129 00900 23972	03615 82000 11624 00900 19924
76741	13602 60021 07023 00901 21992	23612 15030 15721 00930 20939
76490	01310 59000 02326 11928 70000	83630 09505 18626 81425 70000
76580	40910 59064 11927 03229 70000	83430 39606 21820 14624 70000
76689	00000 70050 12128 02325 70000	83620 59606 16825 08824 70000
76690	21404 59910 08027 63327 70000	
76632	62704 65061 11918 21636 52704	
76855	0//// 80020 04129 00900 23956	0//// 70020 07323 00900 20910
76903	42702 74021 06529 25690 21905	00000 75000 08820 00900 19906
76848	10000 70020 3//// 42410 5////	02904 70000 00908 00900 05916

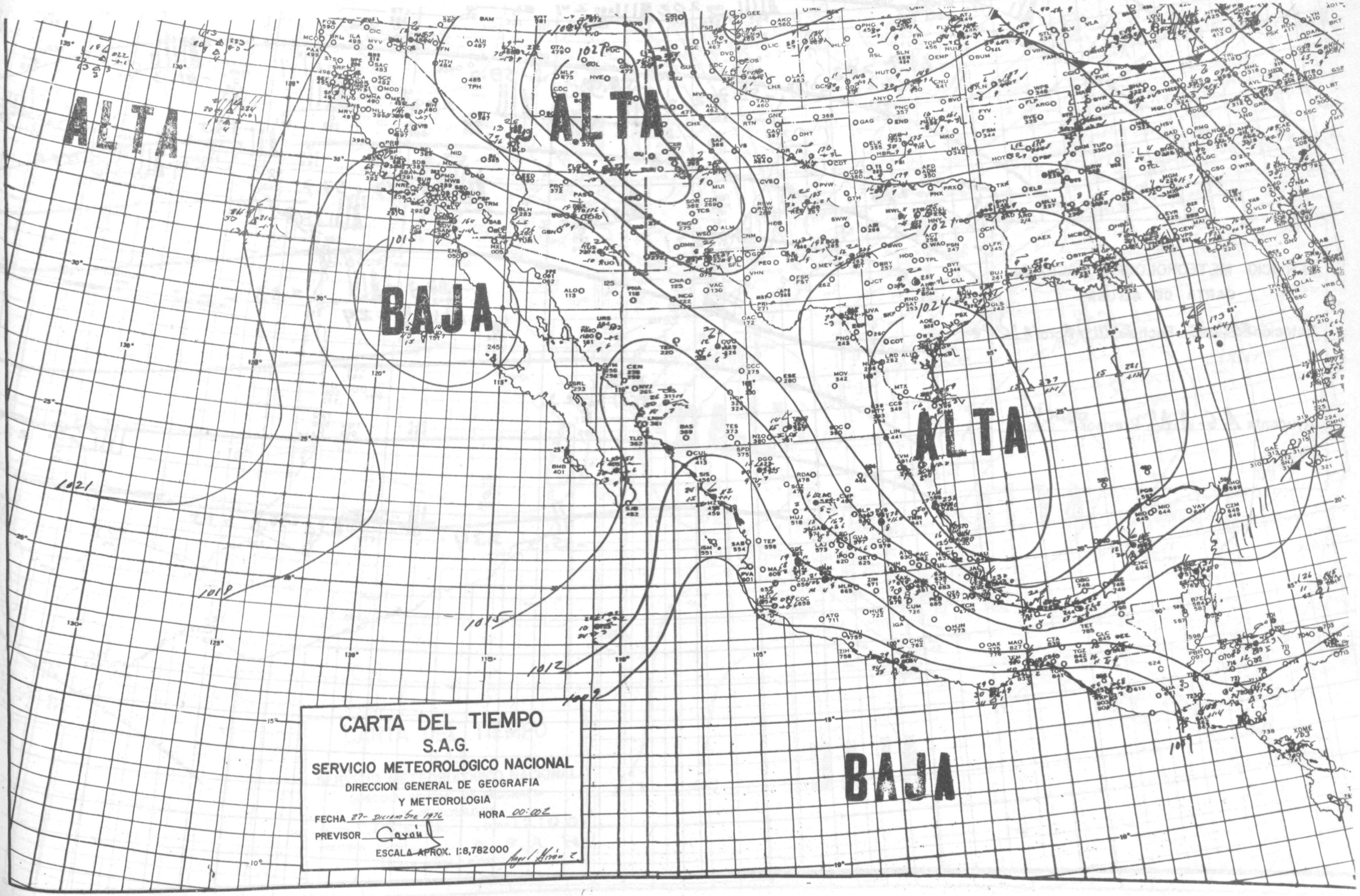
ALTA
ALTA
BAJA
ALTA
BAJA
CARTA DEL TIEMPO
S.A.G.
SERVICIO METEOROLOGICO NACIONAL
DIRECCION GENERAL DE GEOGRAFIA
Y METEOROLOGIA
FECHA 27- Diciembre 1976
HORA 00:00Z
PREVISOR Cayón
ESCALA APROX. 1:8,782000

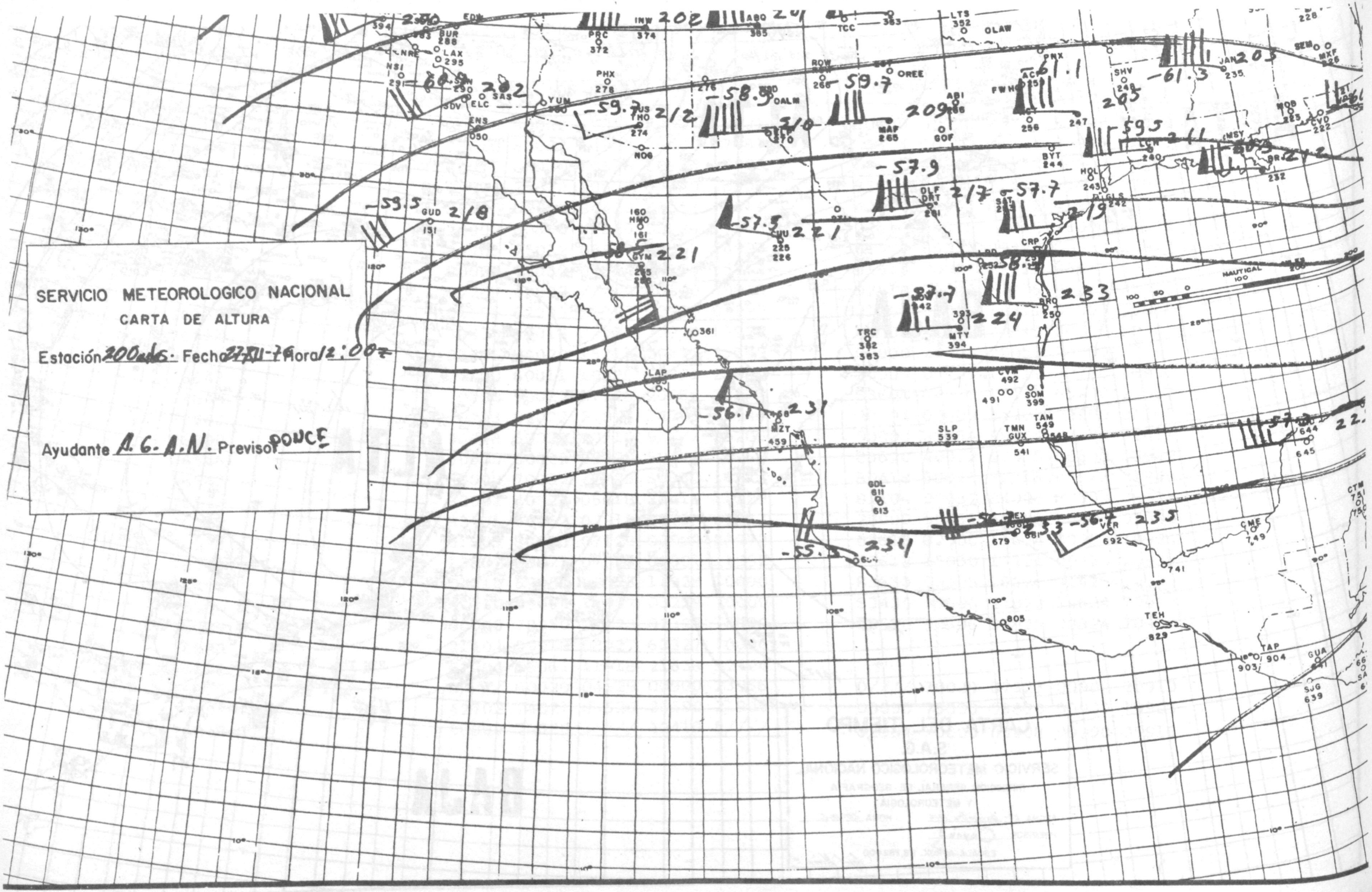
SERVICIO METEOROLOGICO NACIONAL
CARTA DE ALTURA
Estación 200 mb. Fecha 27-XII-76 Hora 12:00 Z
Ayudante A. G. A. N. Previsor PONCE
HAUTICAL MILES

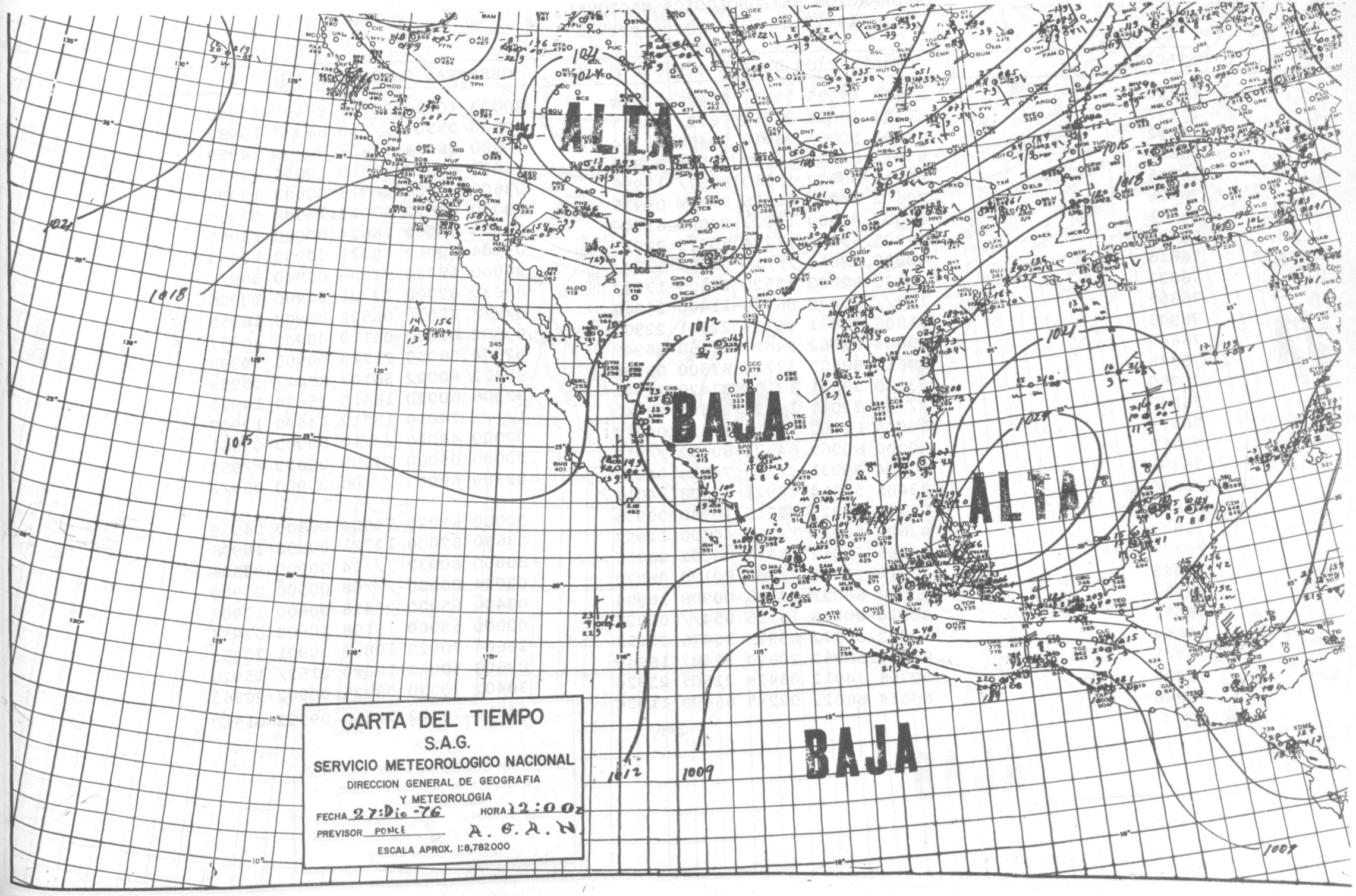
ALTA
BAJA
ALTA
BAJA
CARTA DEL TIEMPO
S.A.G.
SERVICIO METEOROLOGICO NACIONAL
DIRECCION GENERAL DE GEOGRAFIA
Y METEOROLOGIA
FECHA 27:Dic-76
HORA 12:00z
PREVISOR PONCE
A. G. A. N.
ESCALA APROX. 1:8,782000

INFORMACION METEOROLOGICA NACIONAL
Del día 27 de Diciembre de 1976

ESTACION	OBSERVACION DE LAS 00:00 Z	OBSERVACION DE LAS 12:00 Z
76743	83020 15025 22521 87420 17928	80000 10202 20917 87400 17940
76737	81304 30025 21710 7632/ 09945	00000 05502 ///10 863// 10982
76692	83621 50064 23018 25450 91334	00000 56054 21618 00/00 14959
76695	83412 62032 18522 8357/ 20948	40402 65020 10719 10854 13932
76405	80416 80022 15119 8097/ 13956	03606 82000 14918 00000 13900
76423	80602 84022 68615 7571/ 09935	70000 82012 67910 15588 07990
76151	03307 82000 14922 00000 63149	03035 60000 25624 00000 13967
76458	83205 65022 11224 80970 22911	03604 60012 10021 00900 19965
76613	60000 68012 ///19 2547/ 139//	20000 68030 //9/9 00940 089//
76833	23630 82020 13525 25500 13942	03630 82000 12721 00900 10906
76855	1//// 80020 06029 11400 24969	0//// 70020 06522 00900 18958
76903	21806 75031 06329 22601 22903	03602 82000 08119 00900 16957
76640	63604 62062 24416 27450 09949	02504 56050 21710 00900 09985
76845	83610 58505 37710 87300 08925	80422 60022 36107 874// 06953
76750	83220 58031 13123 37420 22941	32906 60020 16415 25430 14925
76840	2//// 72011 16122 25500 13940	1//// 74010 15512 14500 12907
76519	80000 60002 ///16 8242/ 09917	00000 40010 ///10 00900 09961
76662	80000 60062 84521 80432 //910	00000 05060 24609 00000 //953
76491	70504 69031 ///15 74518 049//	02309 68000 ///06 00900 059//
76680	43405 57064 10921 39603 14017	
76685	11204 80020 13215 10740 09933	00000 62020 14604 00900 04979
76833	43608 60011 ///19 44400 12957	03630 82000 12721 00900 10906
76577	33606 57012 16316 00002 08916	80000 60032 ///24 00900 90501
76525	80914 20024 ///06 80120 06920	02024 00000 ///08 00900 05900
76762	20908 60021 19923 00908 16904	03406 65000 25416 00900 13907
76571	80214 80022 16315 854// 09926	00000 65000 15108 00900 07954
76654	72712 80022 09918 15476 23953	23604 70020 10822 00901 20953
76741	83624 58052 20620 57487 16949	83608 50042 18320 2152/ 15926
76805	52706 74012 08429 22505 25924	30402 70030 08825 00902 22963
76848	60514 66022 02215 66400 11934	50514 70022 59560 09952 01510

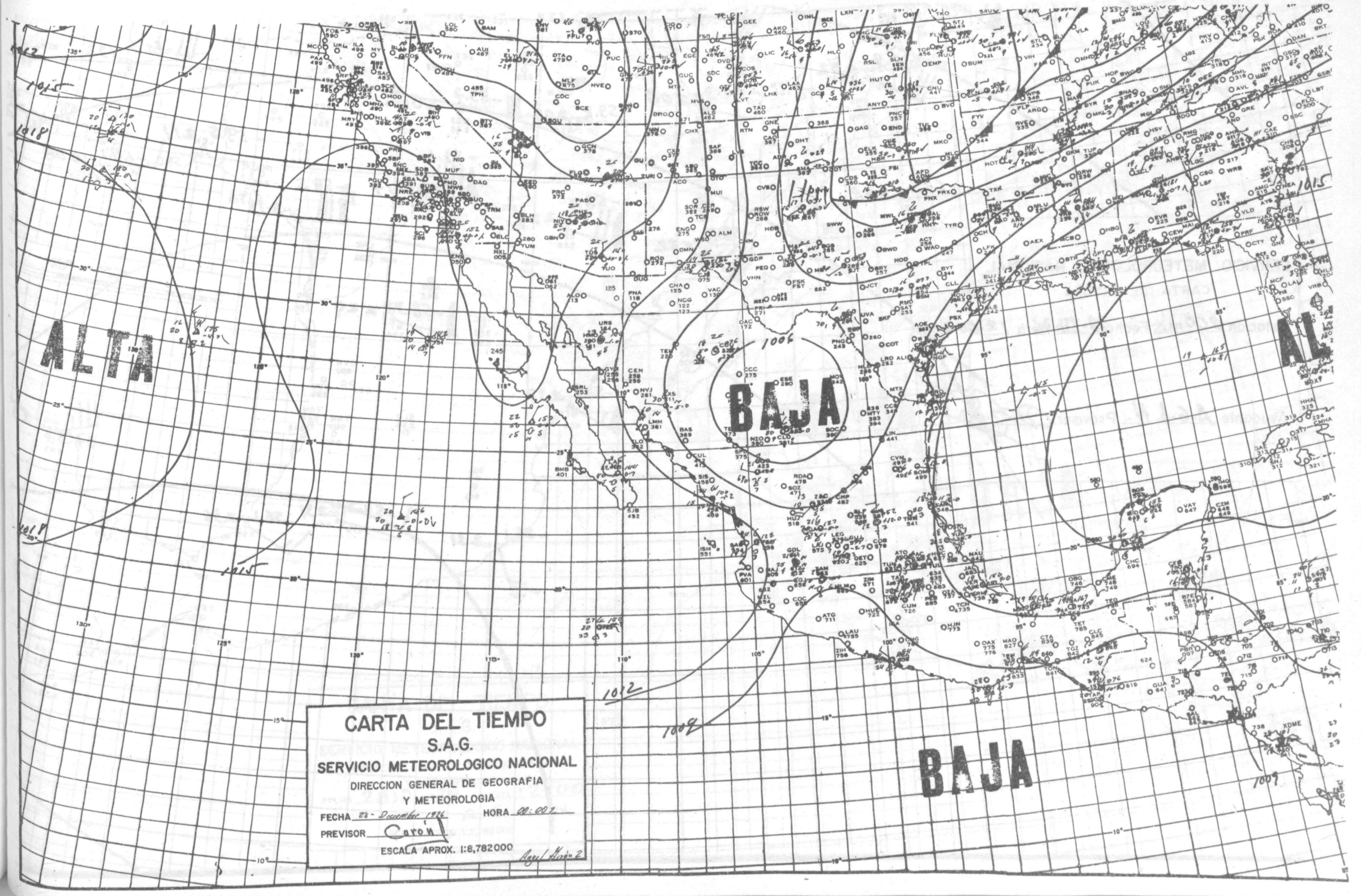
CARTA DEL TIEMPO
S.A.G.
SERVICIO METEOROLOGICO NACIONAL
DIRECCION GENERAL DE GEOGRAFIA
Y METEOROLOGIA
FECHA 26- December 1976
HORA 00:00 Z
PREVISOR Caron
ESCALA APROX. 1:8,782000
ALTA
BAJA
BAJA
1006
1015
1012
1009

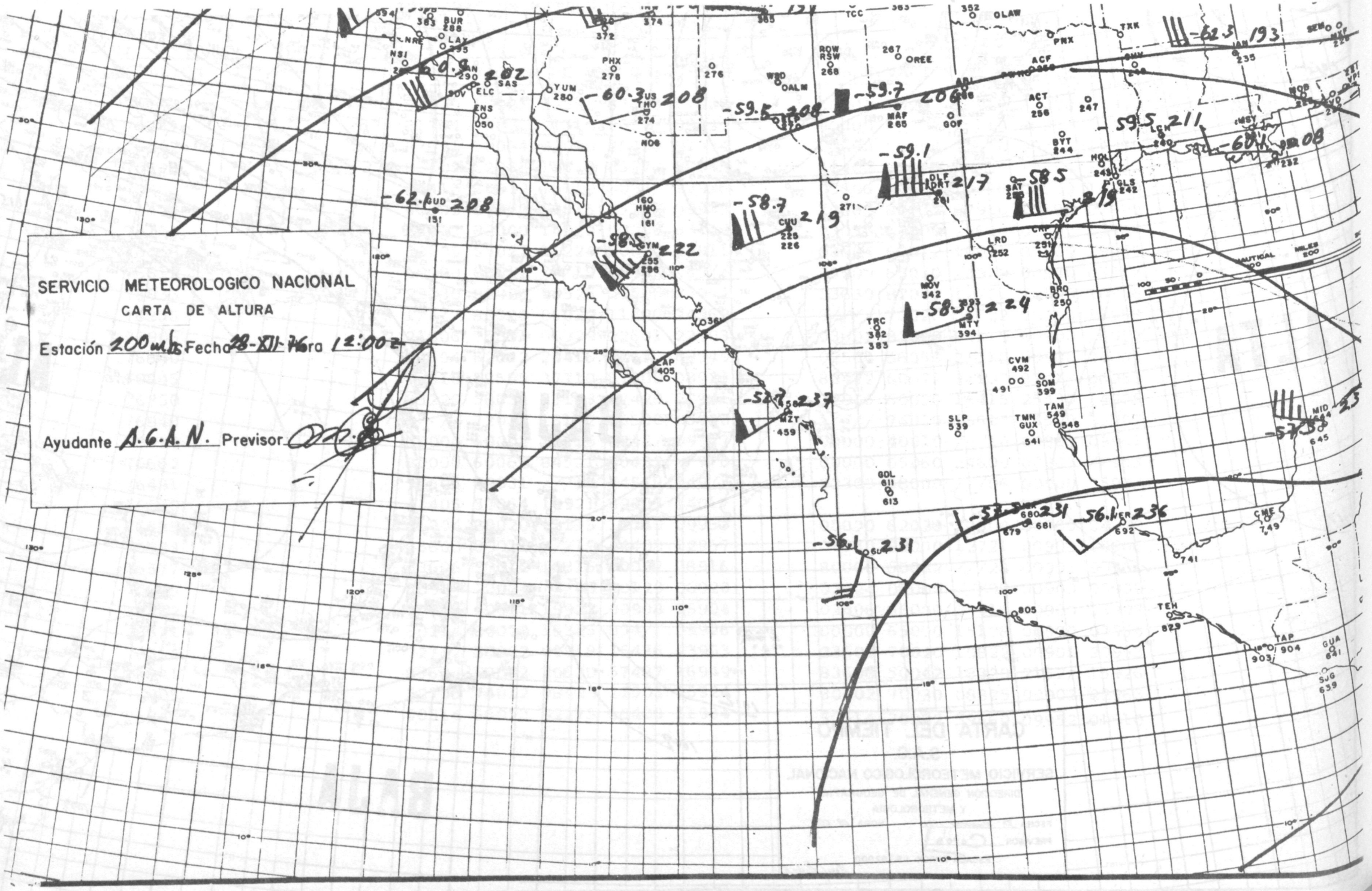
SERVICIO METEOROLOGICO NACIONAL
CARTA DE ALTURA
Estación 200 mb Fecha 28-XII-76 Hora 12:00Z
Ayudante A.G.A.N. Previsor

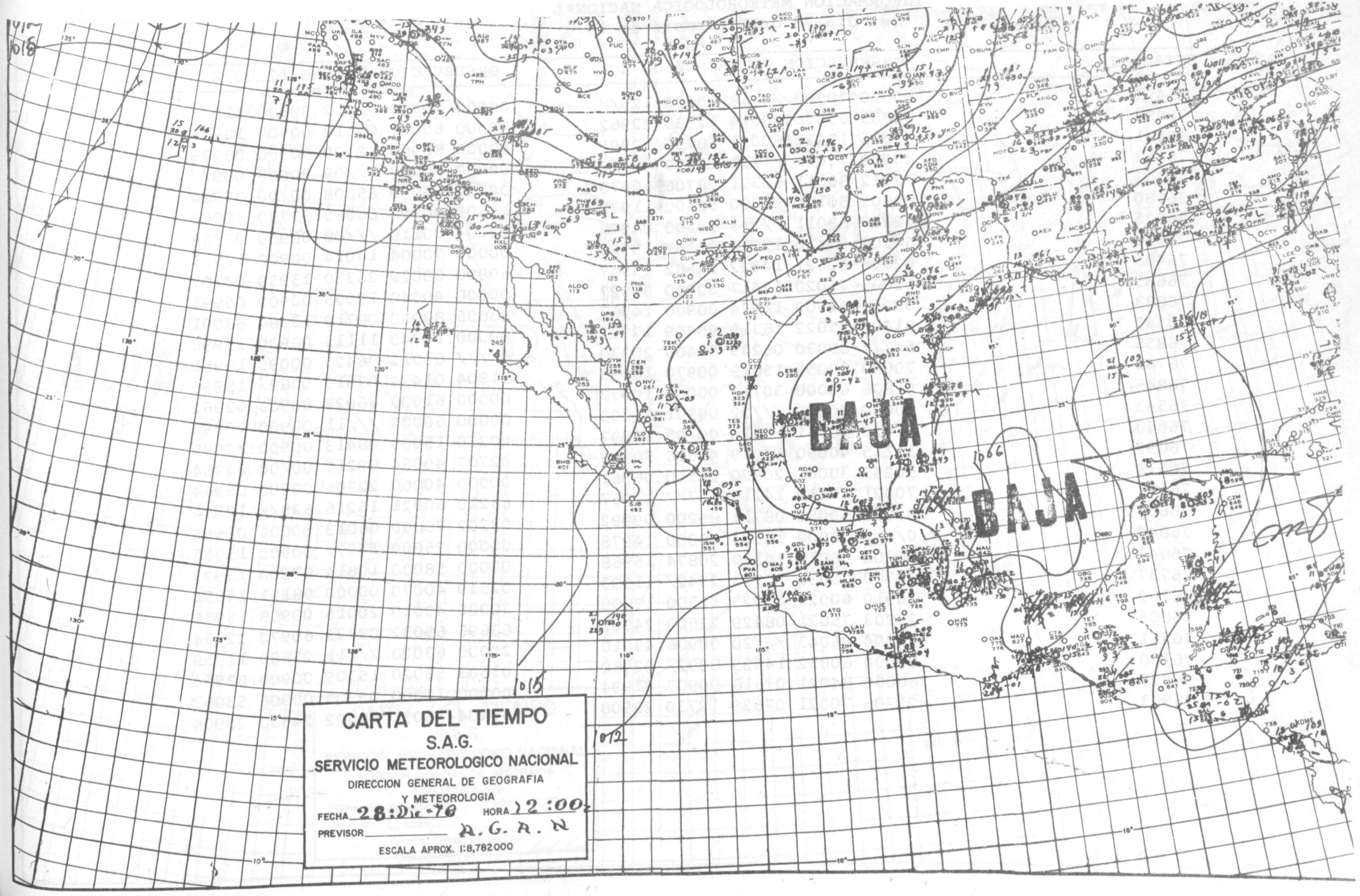
CARTA DEL TIEMPO
S.A.G.
SERVICIO METEOROLOGICO NACIONAL
DIRECCION GENERAL DE GEOGRAFIA
Y METEOROLOGIA
FECHA 28-Dic-76 HORA 12:00
PREVISOR A.G.A.N
ESCALA APROX. 1:8,782000
BAJA
BAJA

INFORMACION METEOROLOGICA NACIONAL
Del día 28 de Diciembre de 1976

ESTACION	OBSERVACION DE LAS 00:00 Z	OBSERVACION DE LAS 12:00 Z
76491	00000 70000 ///18 00900 129//	00000 70000 ///12 00900 119//
76458	82805 65030 20014 12930 22962	90000 60021 09518 00900 18955
76571	62515 12421 80021 1849/ 12991	00000 65000 12909 00900 08979
76613	40000 75011 ///21 22530 099//	00000 70000 ///09 00900 089//
76423	72912 86011 63321 28706 10970	02002 65000 65008 00/00 05964
76680	63602 50151 11320 56500 11970	12509 00900 06960 67730 70000
76525	52220 60011 ///13 54500 04978	02204 00110 ///08 00900 07968
76556	54202 50410 12224 2134/ 19925	00000 70004 14014 00900 13911
76405	62608 82021 14422 24582 15957	60000 60020 26330 13959 63107
76685	12005 75020 12417 30940 08927	00000 40040 12005 00900 05991
76833	03918 82000 11924 00900 14967	83605 82030 09719 13980 63091
76743	81408 25022 16719 85459 17992	00000 14740 11115 00900 15996
76855	5//// 80030 06239 54400 29330	0//// 60012 06425 00090 10951
76741	70000 30052 13619 00970 16993	81804 01474 07915 0062/ 15996
76845	01806 68000 30716 00000 10977	00000 61000 36022 00900 02962
76543	20000 70020 ///22 00901 89099	00000 60000 ///11 00900 10999
76640	31420 70061 13318 00/05 13997	0270 15005 08413 00900 12999
76692	11115 40050 14019 42316 50919	02707 40054 09215 00/00 04964
76679	50202 30061 20920 52500 06961	00000 40060 22706 00900 05964
76151	70021 14219 14219 637// 14967	63210 60021 15216 638// 12954
76687	83202 50052 08711 85200 09992	03202 70000 06013 00000 06992
76840	0//// 76000 13324 00000 14978	00000 75000 1407/ 00900 15965
76647	20000 58011 14320 20874 15968	00000 58000 10814 00900 13993
76737	80000 25032 13713 2542/ 11993	02519 40070 00000 08121 14851
76762	10910 60020 19023 11500 17900	30000 40010 20015 00908 15976
76805	23203 75021 08429 22500 24900	63696 65032 08323 60970 22954
76311	62804 86043 ///20 00906 43010	20000 63020 ///11 25600 11959
76160	80000 60032 14423 8092/ 02960	01603 58020 15309 00900 53954
76225	60000 84021 07618 00907 01994	00000 10000 09905 00906 53967
76903	22706 70021 07629 12730 22908	50404 75031 08522 24630 20904

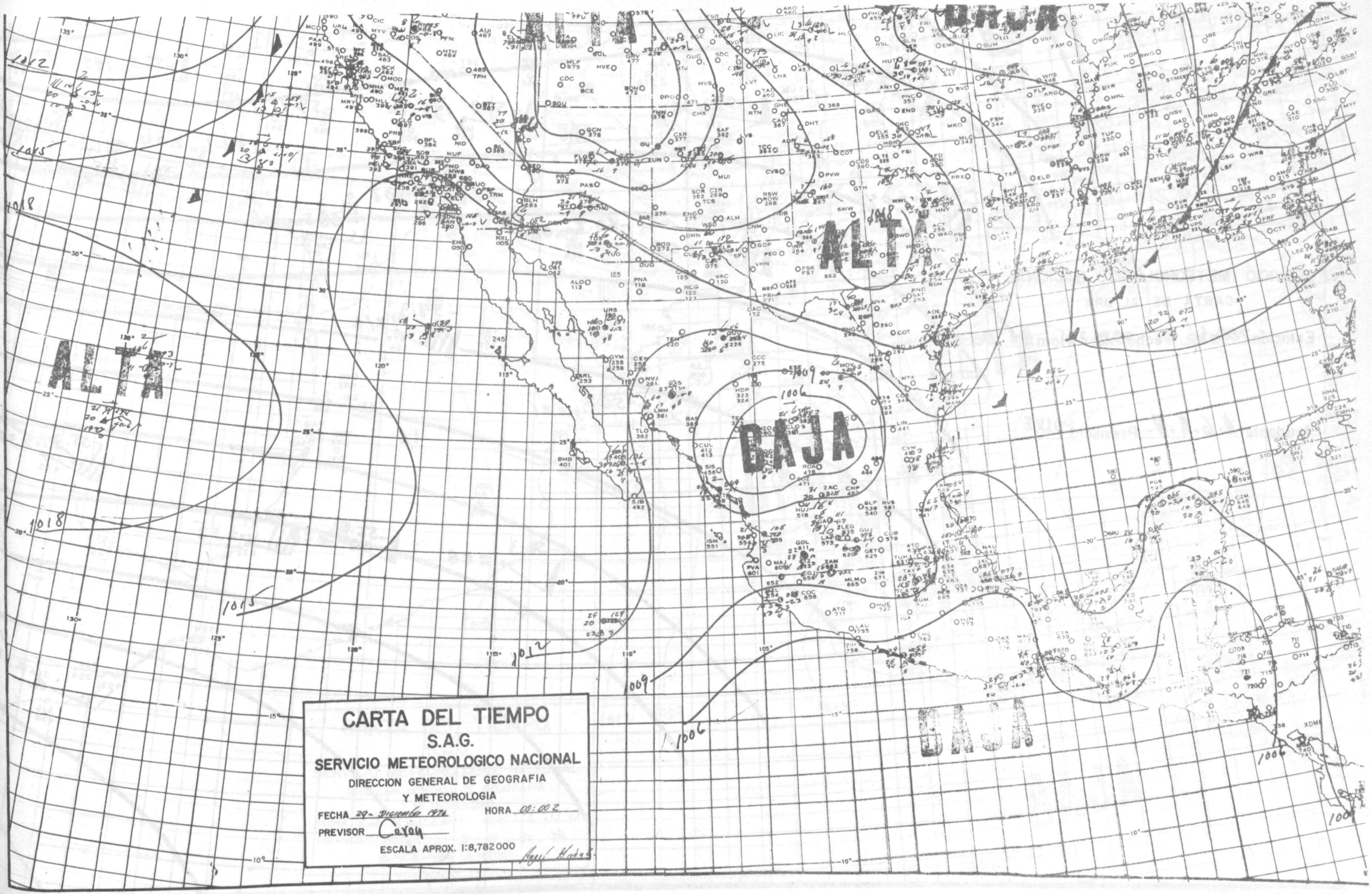
CARTA DEL TIEMPO
S.A.G.
SERVICIO METEOROLOGICO NACIONAL
DIRECCION GENERAL DE GEOGRAFIA
Y METEOROLOGIA
FECHA 29- DICIEMBRE 1976
HORA 00:00 Z
PREVISOR
ESCALA APROX. 1:8,782000
BAJA
ALTA
1006
1009
1012
1015
1018

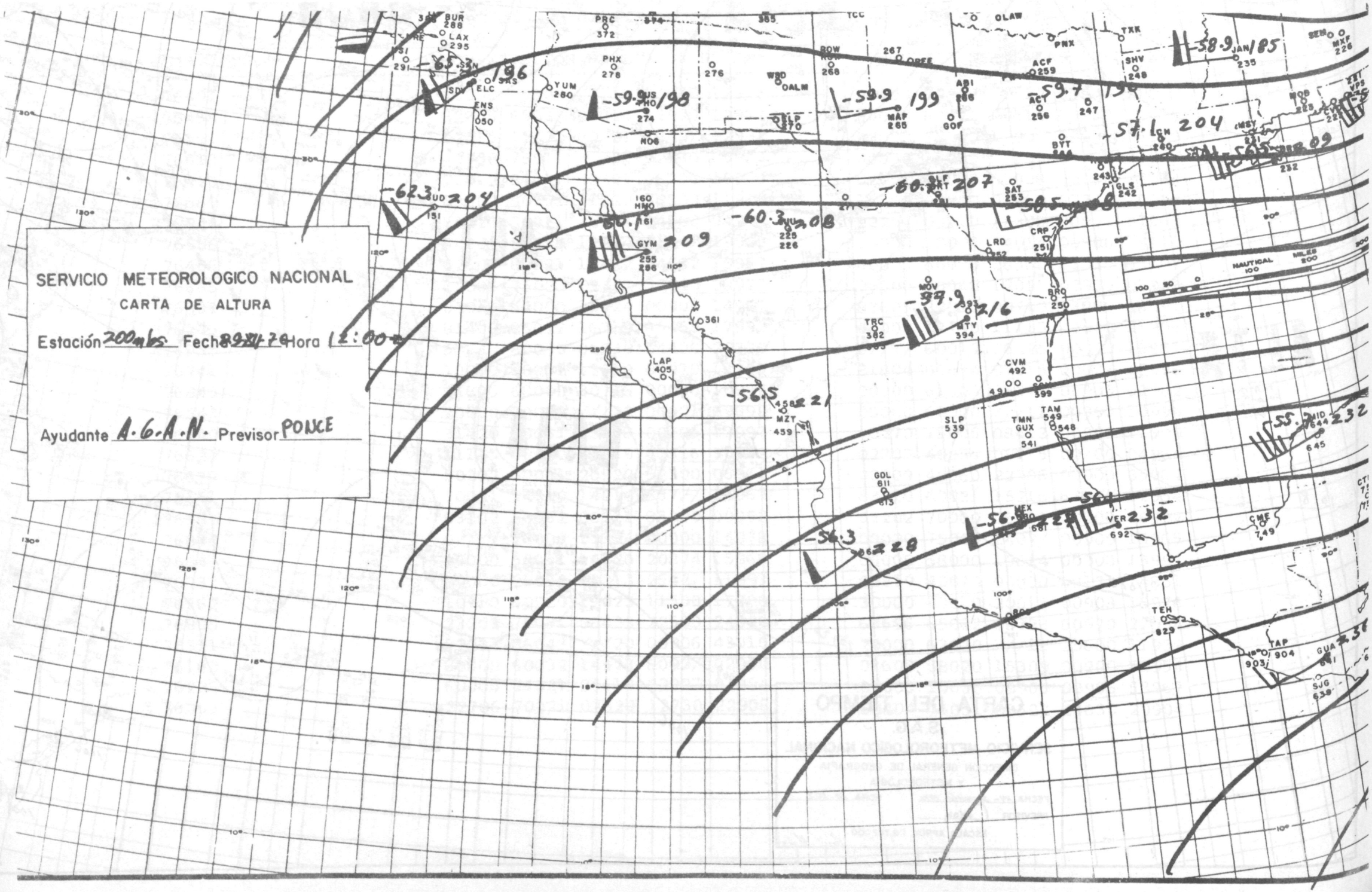
SERVICIO METEOROLOGICO NACIONAL
CARTA DE ALTURA
Estación 200mbs Fecha 8-9-84 Hora 12:00
Ayudante A.G.A.N. Previsor PONCE
-65.3 196
-59.9 198
-59.9 199
-59.7 196
-58.9 185
-57.1 204
-62.3 204
-60.1 209
-60.3 208
-60.7 207
-58.5 208
-37.9 216
-56.5 221
-55.7 232
-56.1 232
-56.3 228
-56.4 228
NAUTICAL MILES

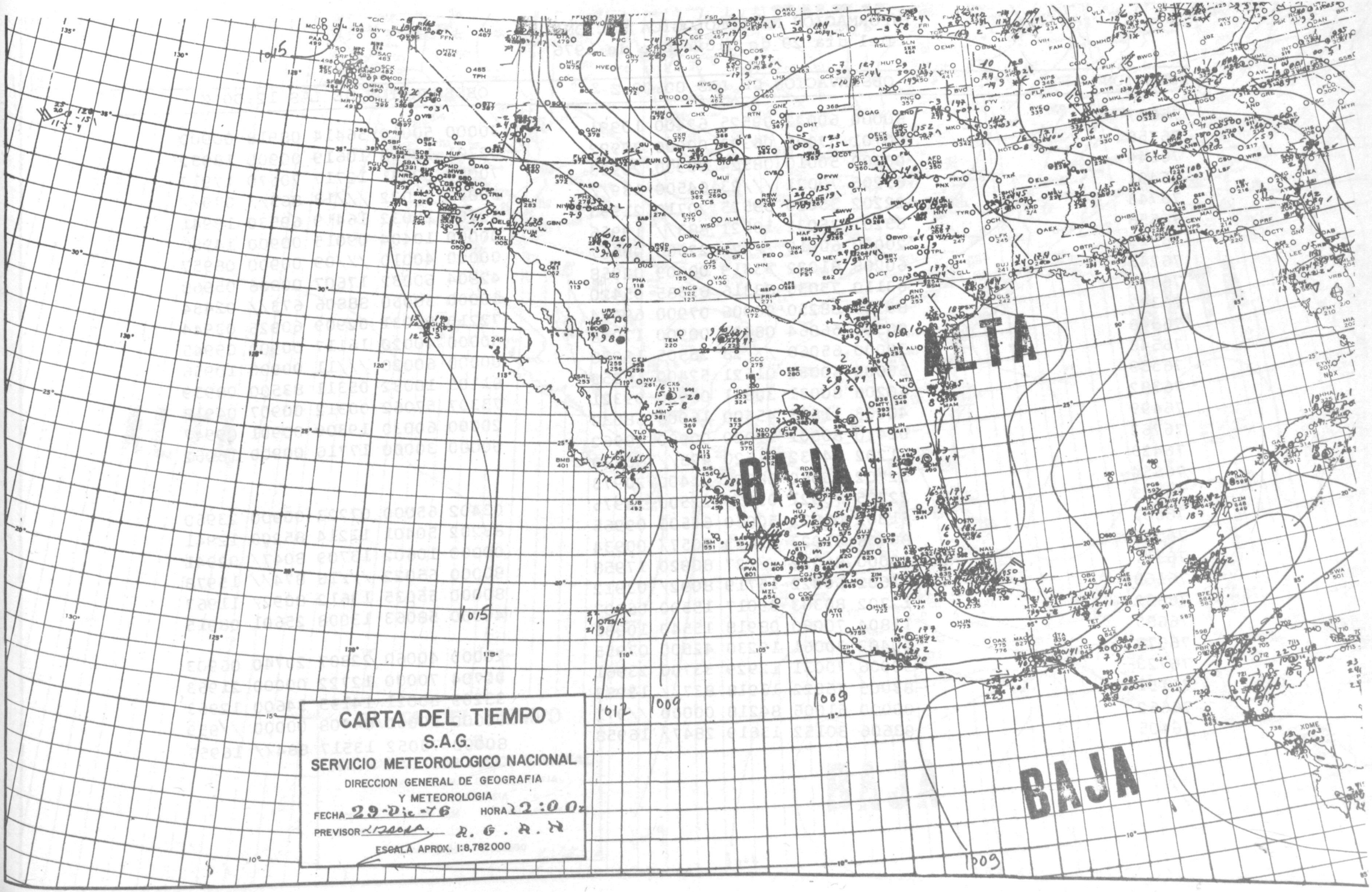
ALTA
BAJA
ALTA
BAJA
1015
1015
1012
1009
1009
1009
CARTA DEL TIEMPO
S.A.G.
SERVICIO METEOROLOGICO NACIONAL
DIRECCION GENERAL DE GEOGRAFIA
Y METEOROLOGIA
FECHA 29-Dic-76 HORA 12:00 Z
PREVISOR
ESCALA APROX. 1:8,782000

INFORMACION METEOROLOGICA NACIONAL
Del día 29 de Diciembre de 1976

ESTACION	OBSERVACION DE LAS 00:00 Z	OBSERVACION DE LAS 12:00 Z
76647	60000 60022 09525 62400 10991	30000 50010 56414 08918 00900
76750	00701 57000 06323 00900 20992	02701 12518 10619 00900 18952
76644	00000 50010 08524 00900 20993	70000 50031 12717 70670 17917
76491	63206 70021 ///23 64500 139//	80000 70022 ///13 865// 079//
76743	22202 35020 09525 20710 21993	62706 10032 16419 69530 18941
76556	83201 75032 10521 883// 19966	00000 10404 09015 00900 14958
76519	20000 60010 ///22 22500 09967	00000 40010 ///09 00900 08957
76243	60208 81022 33319 00909 02958	42904 60032 17607 00906 05968
76390	63110 75030 88316 61585 05420	60000 30050 88806 673// 02434
76342	80908 08250 00906 07900 69424	72210 56031 02909 60926 03944
76548	00506 56064 08421 00900 17979	00000 40020 16117 00900 09945
76543	30000 65060 ///28 25505 16978	00000 60020 ///11 00900 10956
76539	50000 60032 01621 52400 15959	81105 10032 05311 83500 08939
76382	60206 80031 30841 08920 99321	73307 57062 00312 00907 04918
76499	40903 11523 45500 16906 68030	20000 60030 19309 00901 09947
76762	01410 80001 17020 00900 18962	00000 30000 17716 00900 16962
76423	61202 84032 61520 423// 65630	
76654	22702 65060 08527 21400 20973	
76805	22705 75021 05929 22500 24975	03402 65000 07223 00900 23960
76687	61802 06921 50050 64500 09965	83202 50401 11214 85200 12941
76225	80406 83023 11613 8057/ 00934	00000 10602 13709 8047/ 02941
76311	80000 86032 ///27 80920 17958	80000 65022 ///16 874// 15978
76160	83602 60022 15719 8092/ 03912	80000 55035 13612 8092/ 11967
76632	12702 80303 09017 15500 06397	40000 58063 13008 25601 08915
76685	11804 70060 08918 15540 10981	
76679	40402 30061 19230 42500 07955	20000 40060 22807 20740 06903
76723	30906 70031 12929 33700 23961	00704 70000 12722 00000 21963
76151	83005 75022 13918 837// 13953	33209 60021 14195 34600 12953
76662	00000 61006 84218 00000 //971	00000 10060 84408 00000 //959
76405	83606 80152 13619 2847/ 16958	80000 75052 13517 884// 16955

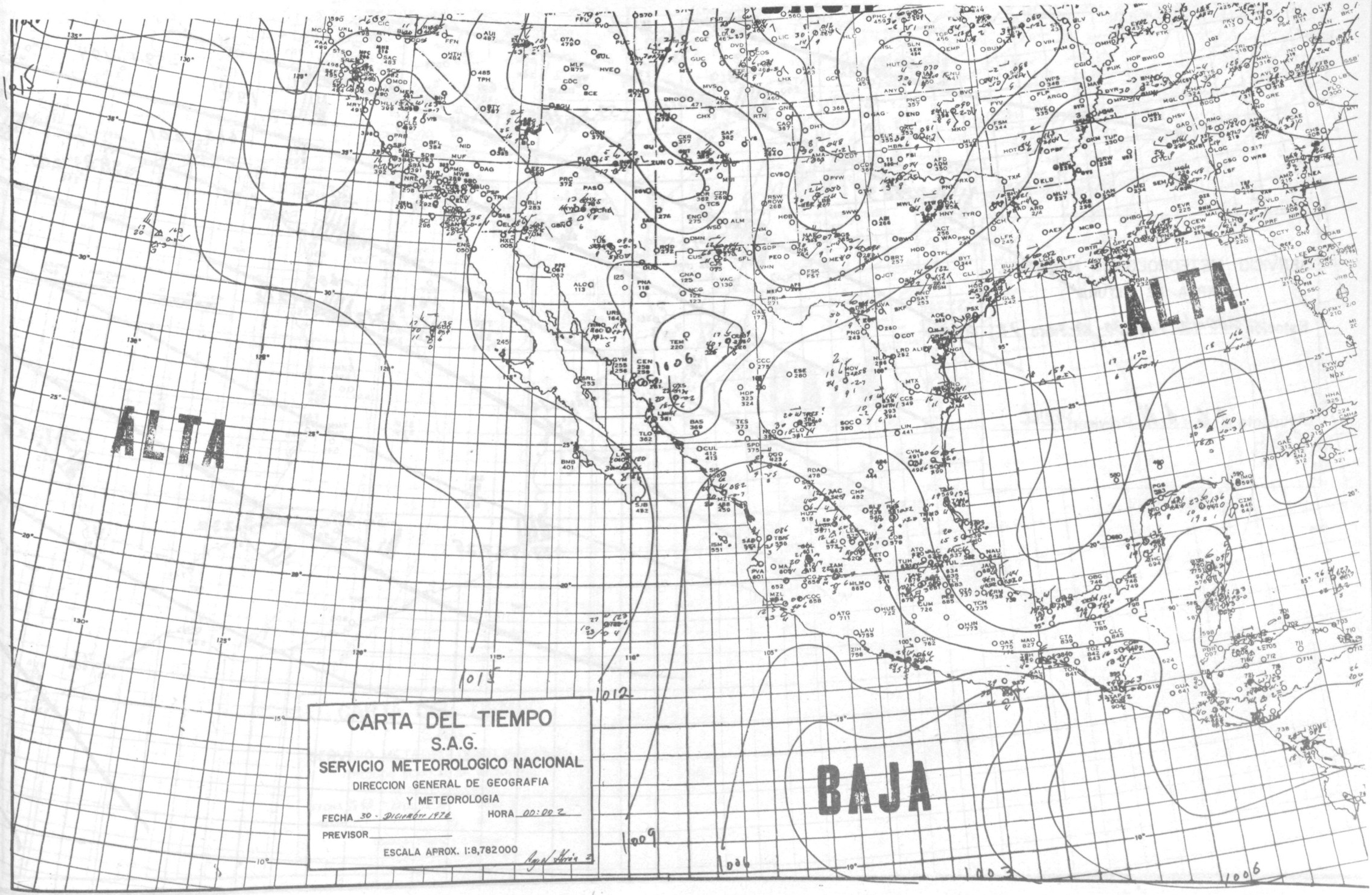
ALTA
ALTA
BAJA
1015
1012
1009
1006
1003
CARTA DEL TIEMPO
S.A.G.
SERVICIO METEOROLOGICO NACIONAL
DIRECCION GENERAL DE GEOGRAFIA
Y METEOROLOGIA
FECHA 30 - DICIEMBRE 1976
HORA 00:00 Z
PREVISOR
ESCALA APROX. 1:8,782000

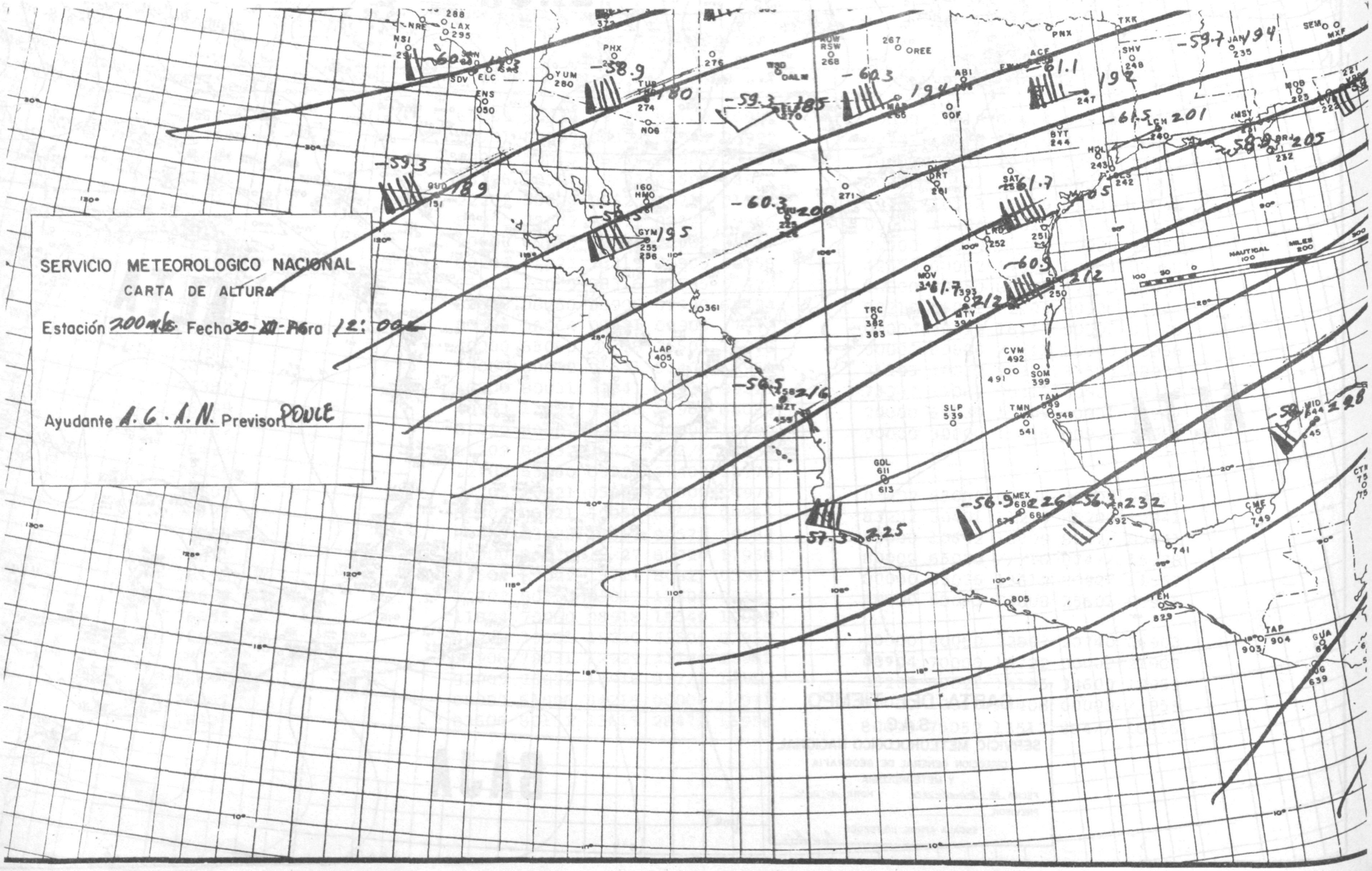
SERVICIO METEOROLOGICO NACIONAL
CARTA DE ALTURA
Estación 200 mb Fecha 30-XII-96 Hora 12:00
Ayudante A. G. A. N. Previsor POULE

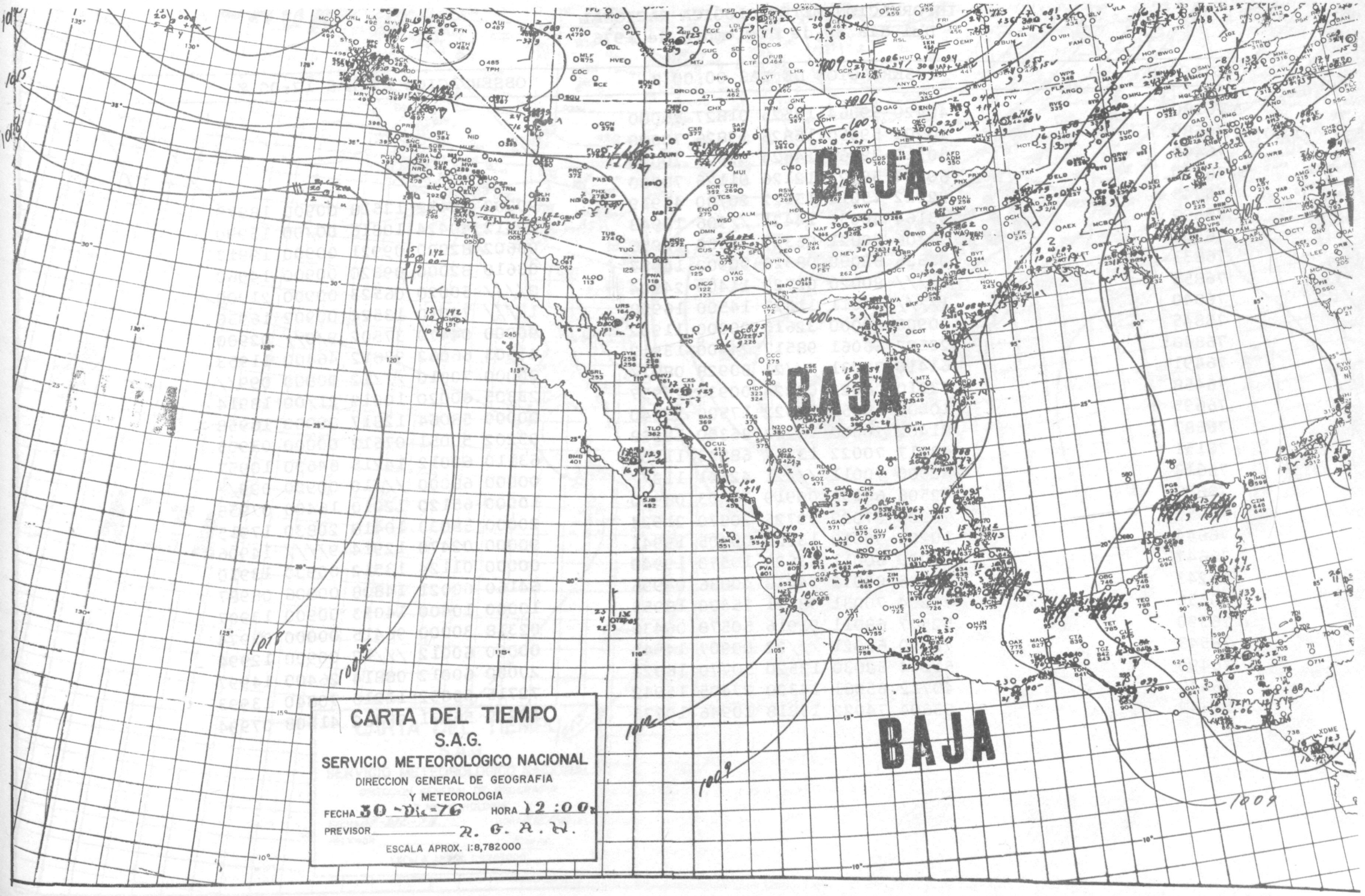
BAJA
BAJA
BAJA
CARTA DEL TIEMPO
S.A.G.
SERVICIO METEOROLOGICO NACIONAL
DIRECCION GENERAL DE GEOGRAFIA
Y METEOROLOGIA
FECHA 30-Dic-76 HORA 12:00
PREVISOR R. G. A. H.
ESCALA APROX. 1:8,782000

INFORMACION METEOROLOGICA NACIONAL
Del día 30 de Diciembre de 1976

ESTACION	OBSERVACION DE LAS 00:00 Z	OBSERVACION DE LAS 12:00 Z
76580	40420 59064 13525 01827 70000	
76689	20204 59050 15826 15826 70000	
76490	30210 39064 14624 02625 70000	
76690	60204 59021 12126 01126 70000	
76743	22022 15011 15122 20780 41919	90000 03432 13518 00900 18979
76692	43164 40051 14421 //906 18943	02412 40424 10816 00/00 15990
76903	22706 80021 06329 22630 22956	03602 82000 09921 00900 19913
76833	03626 82000 08328 00900 14957	03610 82000 09620 00900 14960
76855	1//// 80020 02729 11400 24904	0//// 60020 06523 00900 21900
76840	1//// 76011 11327 14500 16958	1//// 74010 13524 00902 16956
76845	00906 68000 32615 00000 11902	90000 04470 37502 9/0// 02900
76848	20507 66061 98517 24400 13912	43603 66062 97812 46400 11953
76491	61410 70031 ///21 50928 089//	00000 70010 ///12 00900 099//
76458	73010 70022 08224 00936 20957	23305 60020 10019 21/00 18914
76695	10000 58050 13622 17500 19940	00000 58064 12817 00900 16958
76687	81402 20062 10213 85300 12928	03202 50051 07612 00000 03905
76151	63217 70022 13917 68003 11900	63110 60012 14215 64600 10957
76613	60000 70011 ///21 42541 119//	00000 68000 ///10 00900 099//
76680	42506 60151 09919 39603 08900	10000 65120 12010 16400 07955
76750	70000 57022 09725 70870 21924	20000 58030 10418 20830 17915
76644	10201 50010 13122 00905 19941	90000 02470 12914 9//// 14906
76647	10000 60011 13623 10570 19940	00000 01124 13512 00900 13910
76243	60006 82012 24418 40836 04996	64160 60021 14808 00906 06987
76556	72204 70031 08621 75300 18955	10000 10400 14013 00900 13907
76390	52507 68011 91916 50578 06436	02318 30000 96415 00000 07974
76543	70000 65021 ///22 00907 14941	00000 60012 ///12 00900 12994
76499	51104 68030 13520 50770 16920	20000 60012 08814 26400 14997
76640	40712 65061 14320 27405 15942	72715 56052 11215 70840 13993
76342	63604 74022 15818 10946 10775	12205 56031 05412 41508 07994

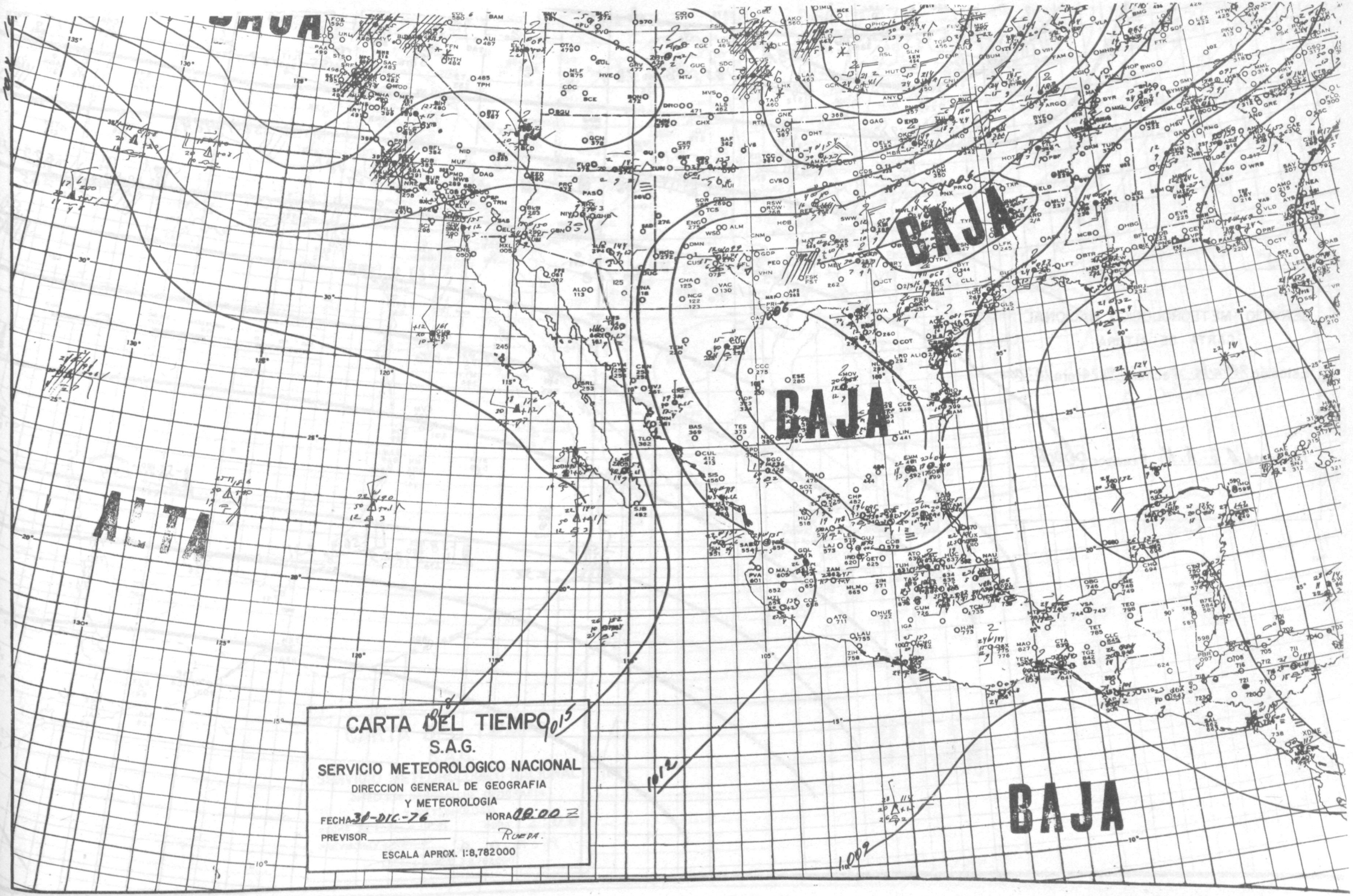
BAJA
BAJA
BAJA
ALTA
1012
1009
CARTA DEL TIEMPO 015
S.A.G.
SERVICIO METEOROLOGICO NACIONAL
DIRECCION GENERAL DE GEOGRAFIA
Y METEOROLOGIA
FECHA 30-DIC-76
HORA 00:00 Z
PREVISOR
RUEDA.
ESCALA APROX. 1:8,782000

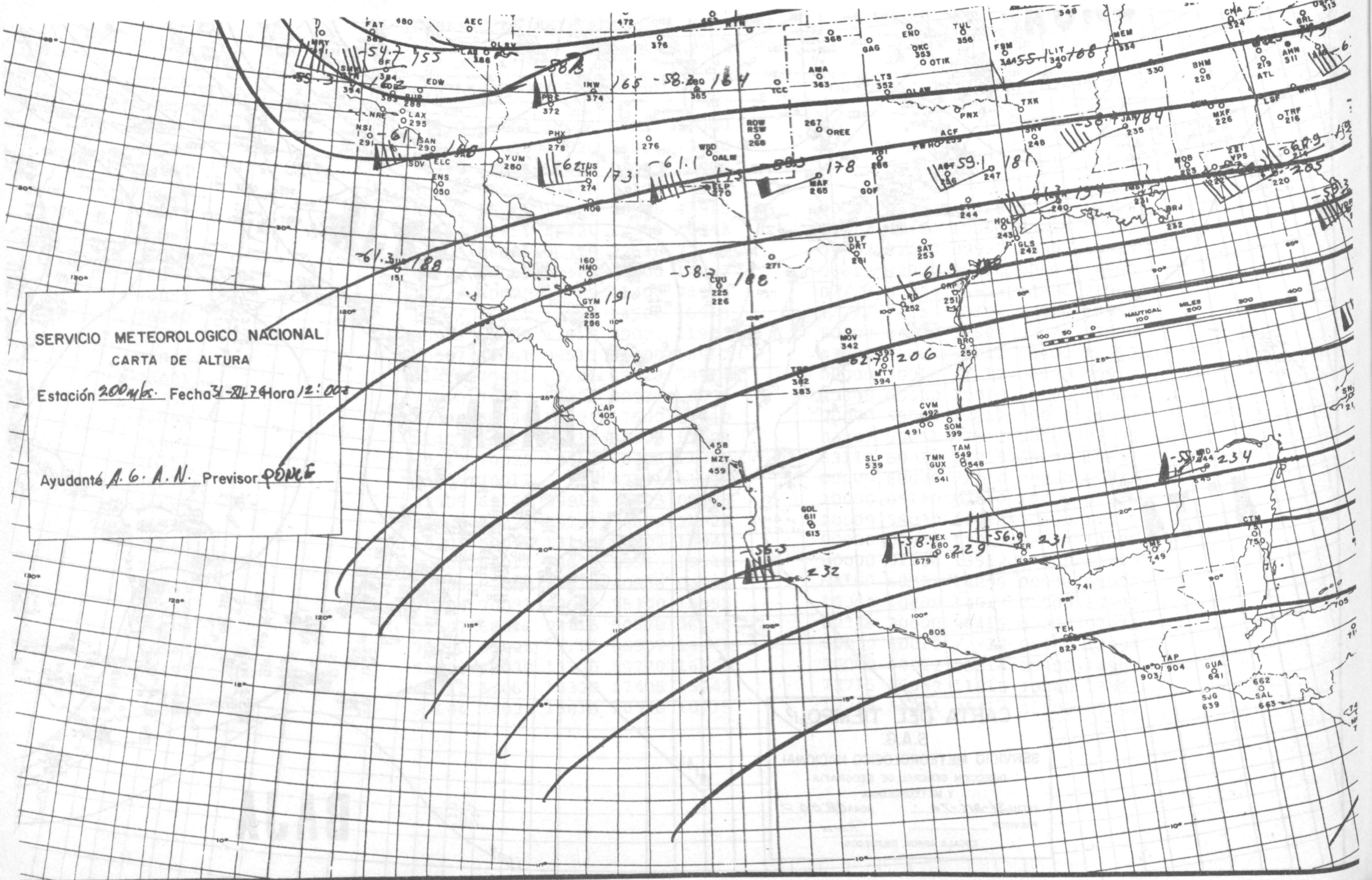
SERVICIO METEOROLOGICO NACIONAL
CARTA DE ALTURA
Estación 200 mb. Fecha 31-8-76 Hora 12:00Z
Ayudante A. G. A. N. Previsor PONCE
NAUTICAL MILES
100 50 0 100 200 300 400

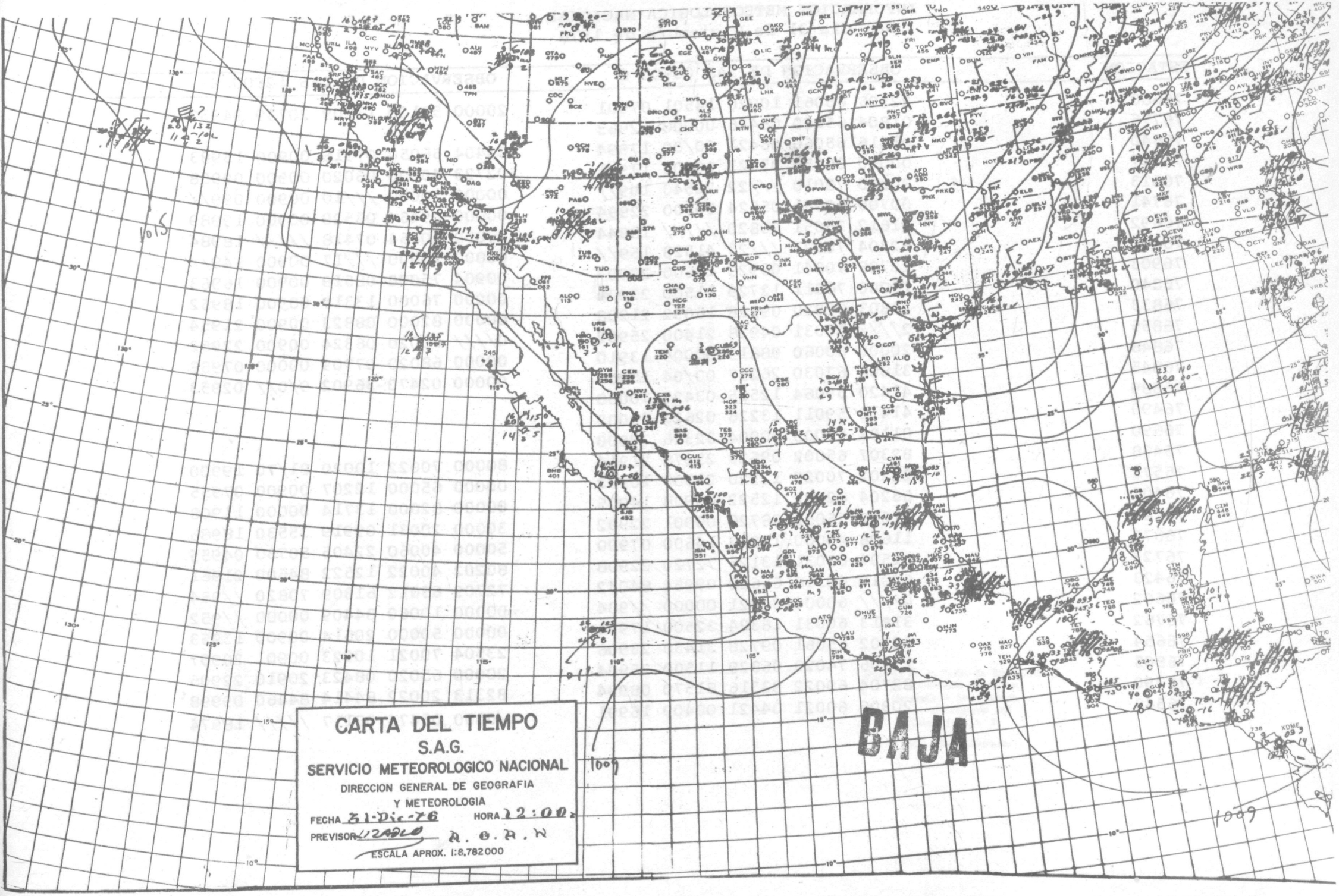
CARTA DEL TIEMPO
S.A.G.
SERVICIO METEOROLOGICO NACIONAL
DIRECCION GENERAL DE GEOGRAFIA
Y METEOROLOGIA
FECHA 31-Dic-76
HORA 12:00
PREVISOR
A. G. A. N
ESCALA APROX. 1:8,782000
BAJA

INFORMACION METEOROLOGICA NACIONAL
Del día 31 de Diciembre de 1976

ESTACION	OBSERVACION DE LAS 00:00 Z	OBSERVACION DE LAS 12:00 Z
76680	22506 65061 10020 14501 07901	20000 58120 11809 20739 04952
76775	01804 65030 08426 00000 12963	
76640	01416 65060 06421 00/00 17994	03404 56050 07916 00900 15983
76737	00000 60050 05323 00900 17991	02723 40000 06020 00900 09958
76613	30000 78010 ///22 22540 109//	00000 70000 ///10 00900 099//
76741	00705 50051 05524 00900 22994	00000 09464 06520 00900 19989
76692	91612 35051 06820 ///// 18944	90000 10454 07418 ///// 18984
76491	62304 70021 ///23 41528 159//	00000 70000 ///17 00900 149//
76903	12706 70041 06929 14600 22907	00904 75000 08519 00900 16963
76840	10000 76011 12729 11500 22904	00000 76000 13319 00900 18952
76833	21803 82020 09128 16092 21908	00000 82000 08823 00900 21954
76855	2//// 80031 04928 21400 25902	0//// 60020 06324 00900 22952
76848	20000 60060 98819 00009 13910	00000 68020 97709 00000 07958
76845	31804 67030 26217 00/04 15955	90000 02470 36902 9/0// 02953
76689	41420 59064 12525 03427 70000	
76490	41410 59011 13226 02627 70000	
76690	01104 59000 00004 32326 70000	
76458	82307 65002 09623 25978 21914	80000 70022 10020 81/70 19900
76571	22202 70020 12220 21500 10902	00000 65000 12207 00900 07955
76405	63204 82022 12522 00908 14905	00000 82000 13714 00000 11908
76743	21602 75050 08726 00901 22992	30000 20031 09919 35530 18986
76679	11608 40060 19918 14600 07900	50000 40060 22405 50730 04955
76723	52504 60031 13126 72720 22908	80202 40022 12522 84600 21961
76423	62819 60318 65620 09954 84032	72709 65012 61309 70820 //954
76662	0//// 60000 84221 00000 //904	00000 10060 84409 00000 //952
76762	31813 60031 18324 32500 17951	00000 50000 20514 00900 13953
76654	62702 65061 09728 31430 23906	23504 70021 10923 00901 20907
76805	12706 74020 06829 11500 25904	20000 65020 08423 20910 22906
76390	82704 69022 83316 81570 08994	82313 20022 84414 84460 09998
76548	20906 60021 04421 00409 16991	/0000 05474 07117 ///// 18974

Impreso en el Taller de Zincografía
de la Dirección General de
Geografía y Meteorología
Av. Observatorio 192
Tacubaya, D. F.

Tiro: 225 Ejemplares