Servicio Meteorológico Nacional

PREVISION DEL TIEMPO

OVERSIZE
QC
996
.M6
M43
1976
Jan.-June

CARTAS DEL 1º AL 31 DE ENERO

ATMOSPHERIC SCIENCES LIBRARY
SEP 13 1976
N.O.A.A.
U.S. Dept. of Commerce

1976

National Oceanic and Atmospheric Administration

ERRATA NOTICE

One or more conditions of the original document may affect the quality of the image, such as:

Discolored pages
Faded or light ink
Binding intrudes into the text

This has been a co-operative project between the NOAA Central Library and the Climate Database Modernization Program, National Climate Data Center (NCDC). To view the original document, please contact the NOAA Central Library in Silver Spring, MD at (301) 713-2607 x124 or Library.Reference@noaa.gov

HOV Services
Imaging Contractor
12200 Kiln Court
Beltsville, MD 20704-1387
July 23, 2010

S I N O P S I S M E T E O R O L O G I C A

296

MES DE ENERO DE 1976

El presente mes se caracterizó por un período considerable de heladas debido a las constantes invasiones de masas de aire polar continental.

Los primeros días se vieron influenciados por sistemas de baja presión, sin -- embargo, debido a la falta de humedad se registráron temperaturas notablemente bajas. El día 3, se observó un sistema de alta presión de considerable importancia con un valor máximo de 1036 mbs. su núcleo principal abarcaba la parte media del Canadá; el mismo día, éste sistema se desbordó sobre la República Mexicana favoreciendo algunos nublados con - lluvias escasas en Veracrúz y Tamaulipas, así como vientos intensos del Norte; la influencia de éste fenómeno perduró hasta el día 6. Cabe agregar que se registraron temperaturas bajo cero en Chihuahua, Durango, Coahuila, Nuevo León, San Luis Potosí, Zacatecas, Guanajuato, Puebla, Tlaxcala y Valle de México.

El día 7, las condiciones meteorológicas se caracterizaron con descenso de temperatura y cielos despejados. Se observó la presencia de otra masa de aire del tipo polar continental localizada sobre la parte occidental del Canadá con marcado desnivel barométrico.

Para el día 8, el fenómeno de referencia comenzaba a afectar el litoral del Golfo de México con vientos fuertes del Norte y rachas huracanadas, algunas lluvias en Veracrúz, Tabasco, marcando descenso de temperatura con cielos despejados y heladas intensas en el Norte y Mesa Central incluyendo el Valle de México.

Durante el transcurso de los días 9, 10, 11, 12 y 13 la influencia del fenómeno perdió importancia, sin embargo, debido a la falta de humedad continuaron registrandose heladas en los estados del norte, Mesa Central, y Valle de México.

El día 14 nuevamente una onda fría se desbordó sobre la parte norte del País - favoreciendo nublados y lluvias escasas en Coahuila, Nuevo León, Tamaulipas y Veracrúz -

similares condiciones de tiempo continuaron dominando hasta el día 16 en que de inmediato se desbordó otra onda gélida con un valor principal de 1036 mbs., como ya es de nuestro - conocimiento se observó descenso marcado de temperatura con heladas en las Mesas del Norte, Mesa Central y Valle de México, vientos fuertes del norte con rachas huracanadas; Se hace notar que el día 20 continuaba afectando esta onda polar, el mismo día, volvió a generarse otra masa de aire del tipo polar continental de notable importancia con un valor máximo de presión de 1039 Mbs. ocasionandose temperaturas bajas y nublados con lluvias escasas en el litoral del Golfo de México. El día 24, ésta onda fría perdió importancia desplazandose hacia el este. Sistemas de baja presión cubrieron el país ocasionando cielos - despejados con ligero ascenso de temperatura.

Para el día 26, nuevamente otra onda fría invadió la República Mexicana causando Norte y consecuentemente nublados en el litoral del Golfo de México ocasionando lluvias. Se hace notar que otra masa de aire frío casi de inmediato se desplazó en el País por lo - que las condiciones de tiempo mencionadas prevalecieron hasta finales del mes.

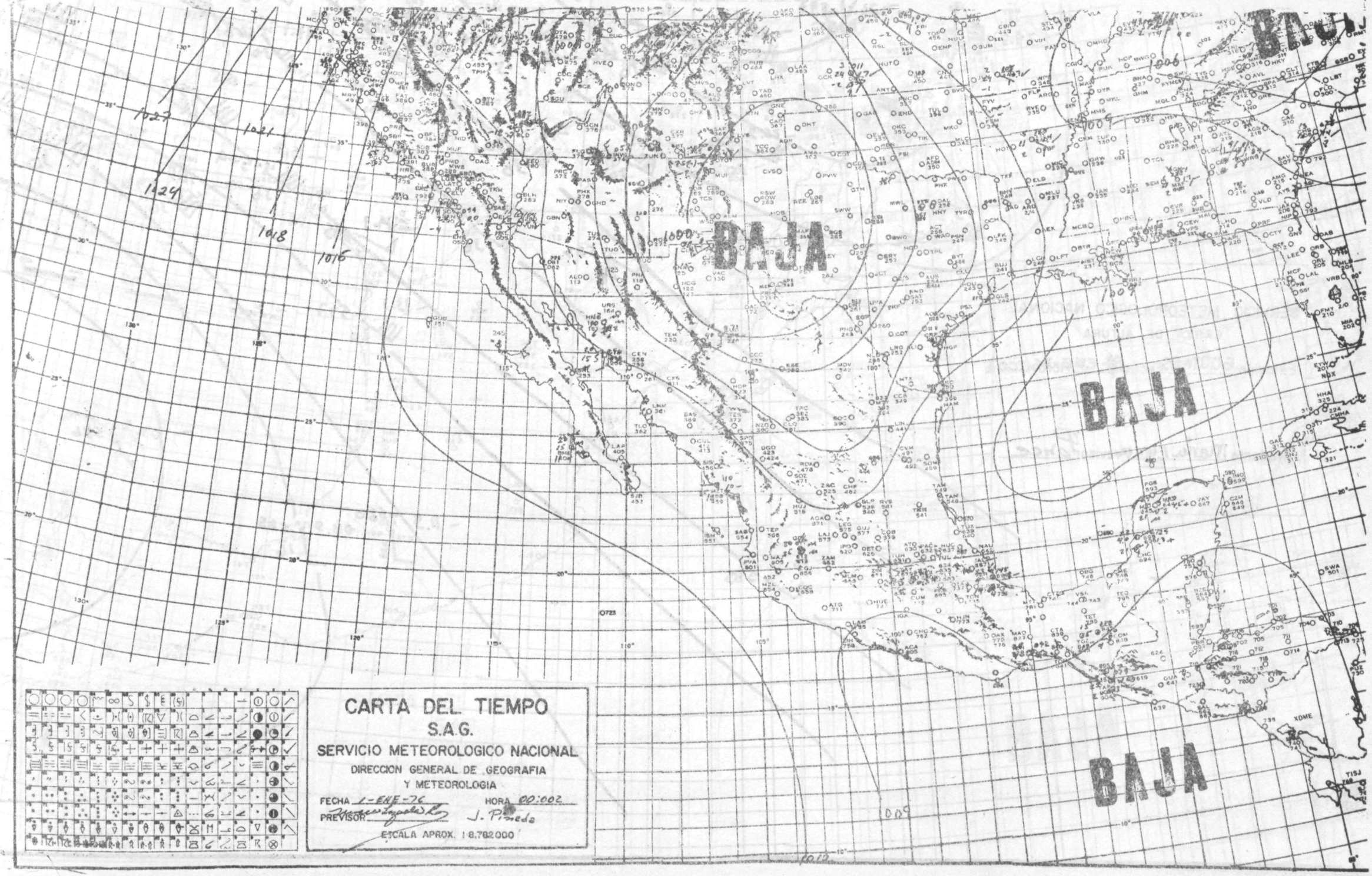
BAJA
BAJA
BAJA
1027
1021
1024
1018
1016
1006
1009
1000
1009
1010
CARTA DEL TIEMPO
S.A.G.
SERVICIO METEOROLOGICO NACIONAL
DIRECCION GENERAL DE GEOGRAFIA
Y METEOROLOGIA
FECHA 1-ENE-76
HORA 00:00Z
PREVISOR
J. Pineda
ESCALA APROX. 1:8,782000

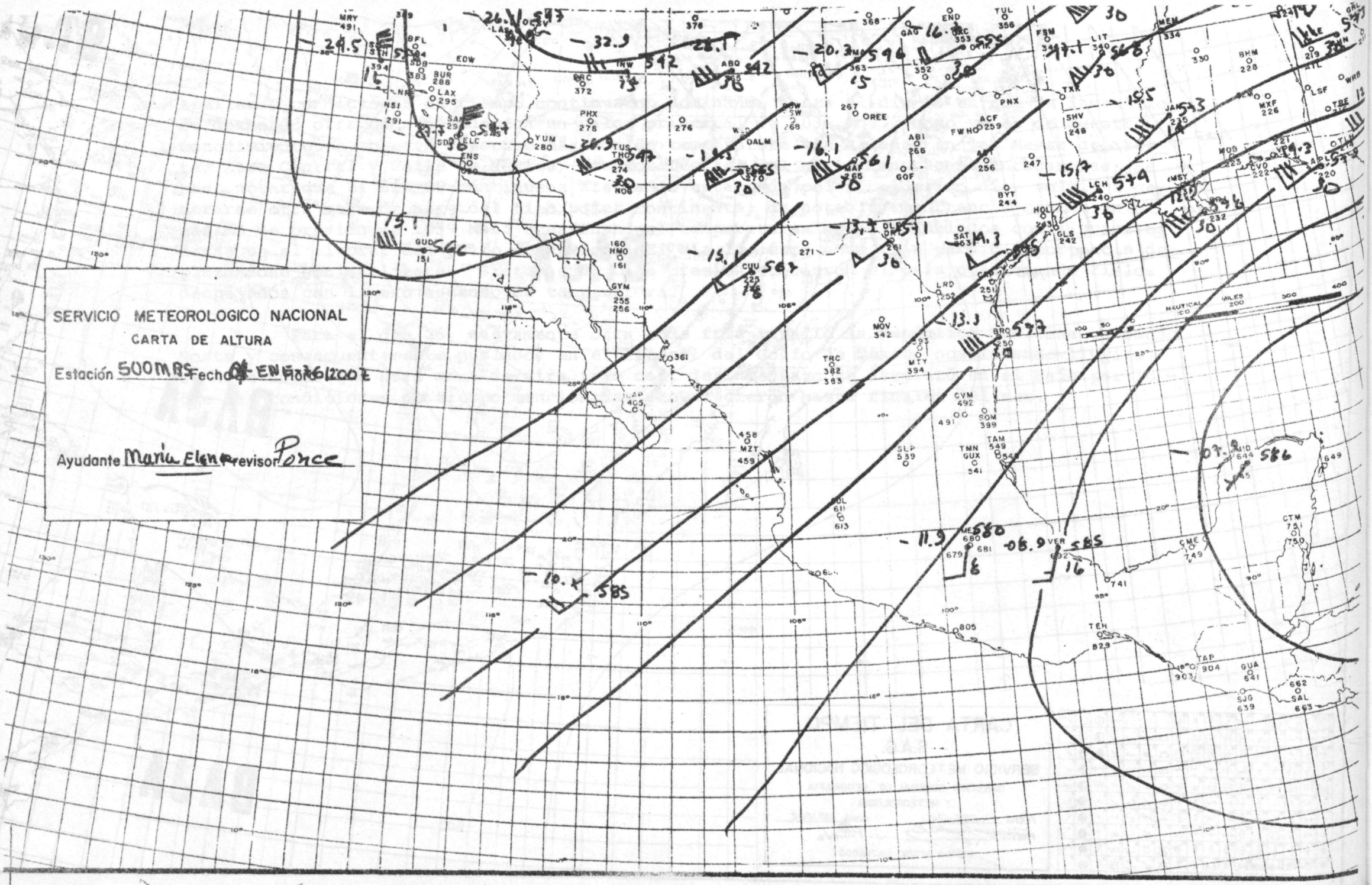
SERVICIO METEOROLOGICO NACIONAL
CARTA DE ALTURA
Estación 500 MBS Fecha 04 ENERO 2007 Hora 12
Ayudante María Elena Revisor Ponce

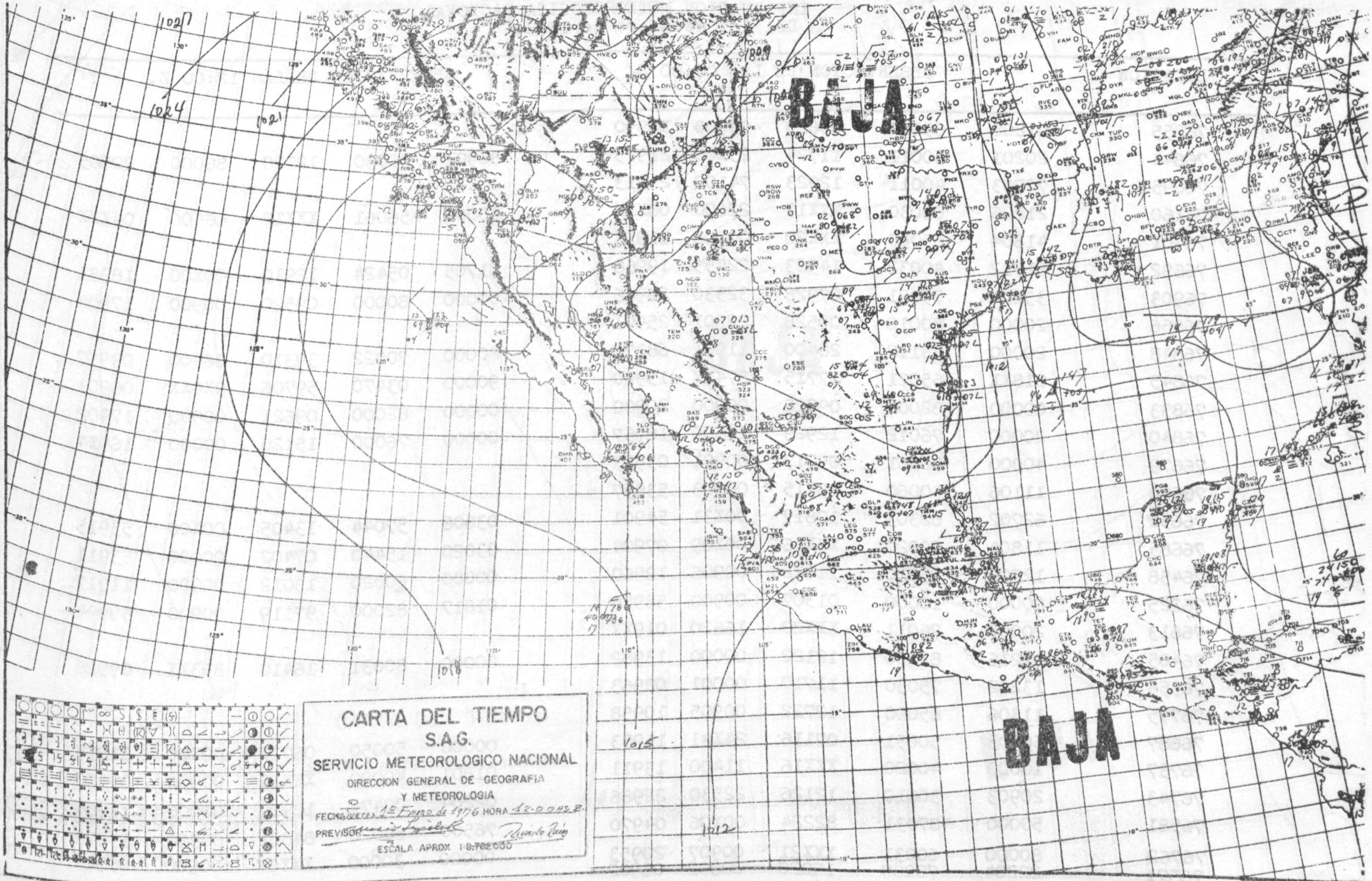
BAJA
BAJA
CARTA DEL TIEMPO
S.A.G.
SERVICIO METEOROLOGICO NACIONAL
DIRECCION GENERAL DE GEOGRAFIA
Y METEOROLOGIA
FECHA Jueves 1º Enero de 1976 HORA 12.00 HS Z.
PREVISOR
ESCALA APROX 1:8.702.000

INFORMACION METEOROLOGICA NACIONAL.
Del 1o. de Enero de 1976.

ESTACION	OBSERVACION DE LAS 00:00 Z					OBSERVACION DE LAS 12:00 Z.				
76255	01808	65060	09620	00900	XX990					
76644	20201	50011	11724	25X00	21915	80901	50030	12120	86000	20905
76695	70703	40011	12923	74100	21913					
76160	21806	60030	XXX17	22600	06XXX	60000	56061	XXX12	66400	04XXX
76401	41804	65030	XXX20	00008	119XX					
76692	51412	40032	14523	22455	19968	01705	05424	12910	00X00	18981
76903	33204	75021	07928	32530	20966	00000	80000	09520	00900	17904
76856	20000	80010	09528	22301	25901					
76848	20000	38117	28400	11902	68372	80000	70022	39310	86400	09957
76845	818XX	65021	57715	874XX	13900	90000	03470	59706	9X0XX	06901
76833	00000	82000	09228	00900	20900	00000	82000	09621	00900	17902
76840	20000	76012	12929	25500	18957	00000	76000	15120	00000	16914
76679	40000	40061	09717	00901	05953					
76680	11106	40060	18715	00903	53957					
76632	62702	62303	10817	00X31	54901	03608	57044	13405	00X00	53915
76685	11804	60020	XXX16	00X09	07904	03020	15440	07402	00000	53911
76458	12705	75020	11022	00906	12960	00000	60020	13012	00900	11917
76225	00000	10000	01307	00900	58956	01817	82000	97119	00900	59994
76613	20000	76011	XXX20	16620	019XX					
76405	02216	82000	12122	00000	13982	80000	80031	16410	853XX	09928
76556	13202	75030	11717	00001	08963					
76775	11306	65000	12722	00905	10958					
76687	50903	50051	07116	24X41	11953	00000	50050	06711	00X00	51954
76737	10000	40020	XXX16	11400	13911	01801	40000	XXX18	00900	03901
76743	20903	30010	12126	22530	22986	02204	00474	12919	00000	18964
76581	50000	87031	82224	00X06	04970	76500	60020	84801	00900	55978
76762	80000	60031	XXX21	00907	20953	00000	30000	XXX07	00900	07912
76571	22204	70000	15020	20802	06902					

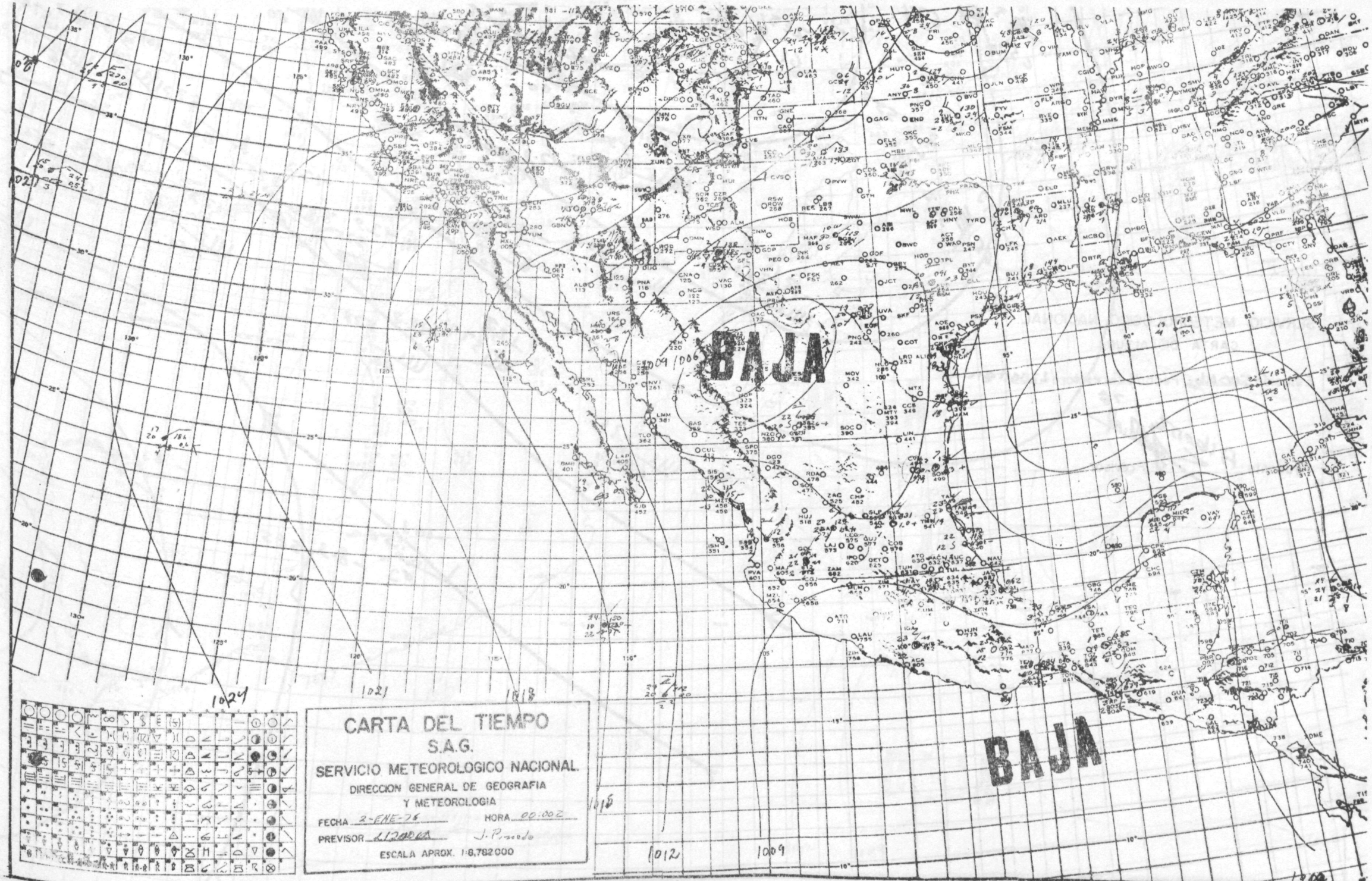
BAJA
BAJA
CARTA DEL TIEMPO
S.A.G.
SERVICIO METEOROLOGICO NACIONAL
DIRECCION GENERAL DE GEOGRAFIA
Y METEOROLOGIA
FECHA 2-ENE-76
HORA 00:00Z
PREVISOR LIZARDO
J. Prado
ESCALA APROX. 1:8,782 000

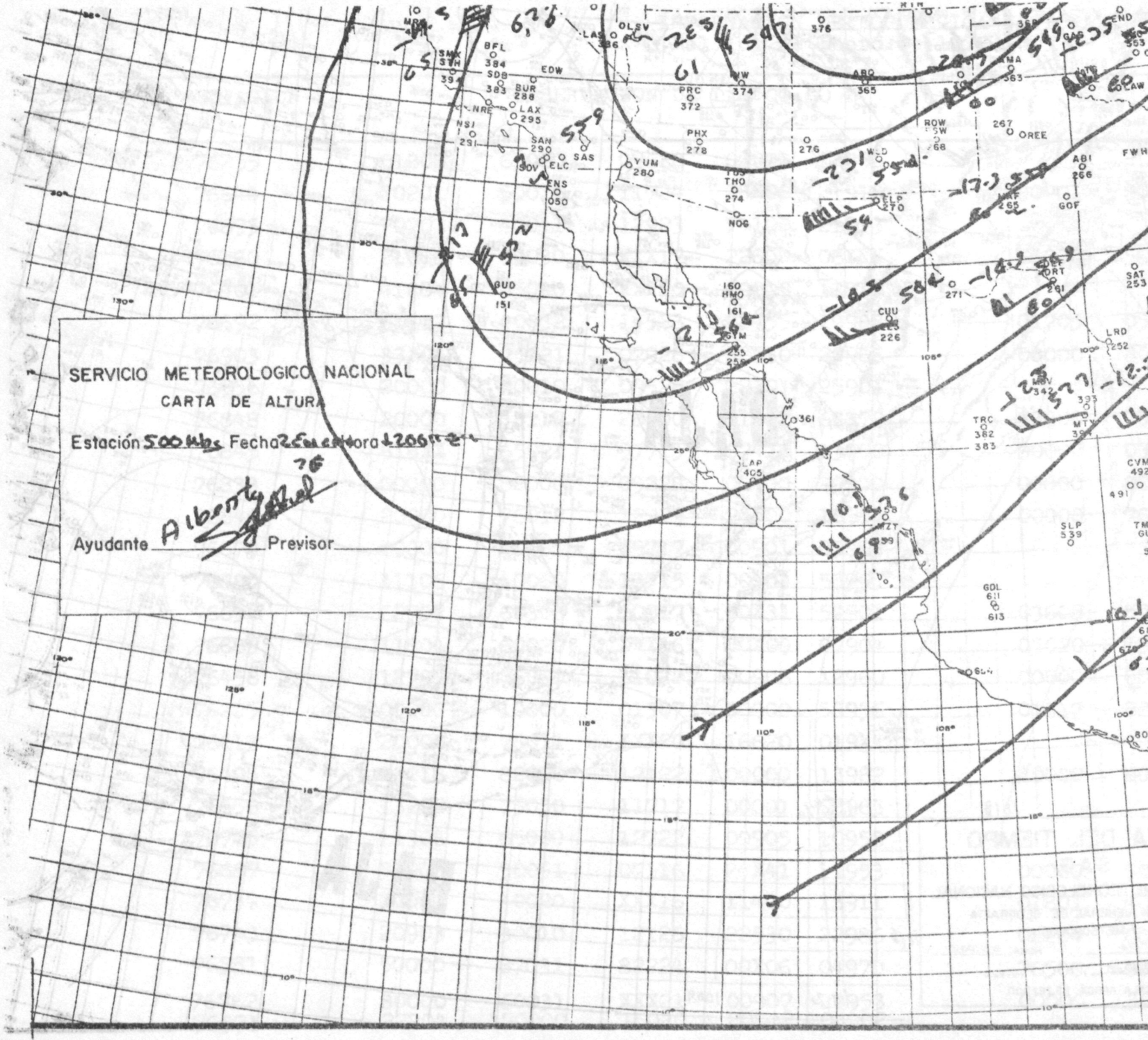
SERVICIO METEOROLOGICO NACIONAL
CARTA DE ALTURA
Estación 500 Mbs Fecha
Hora
Ayudante
Previsor

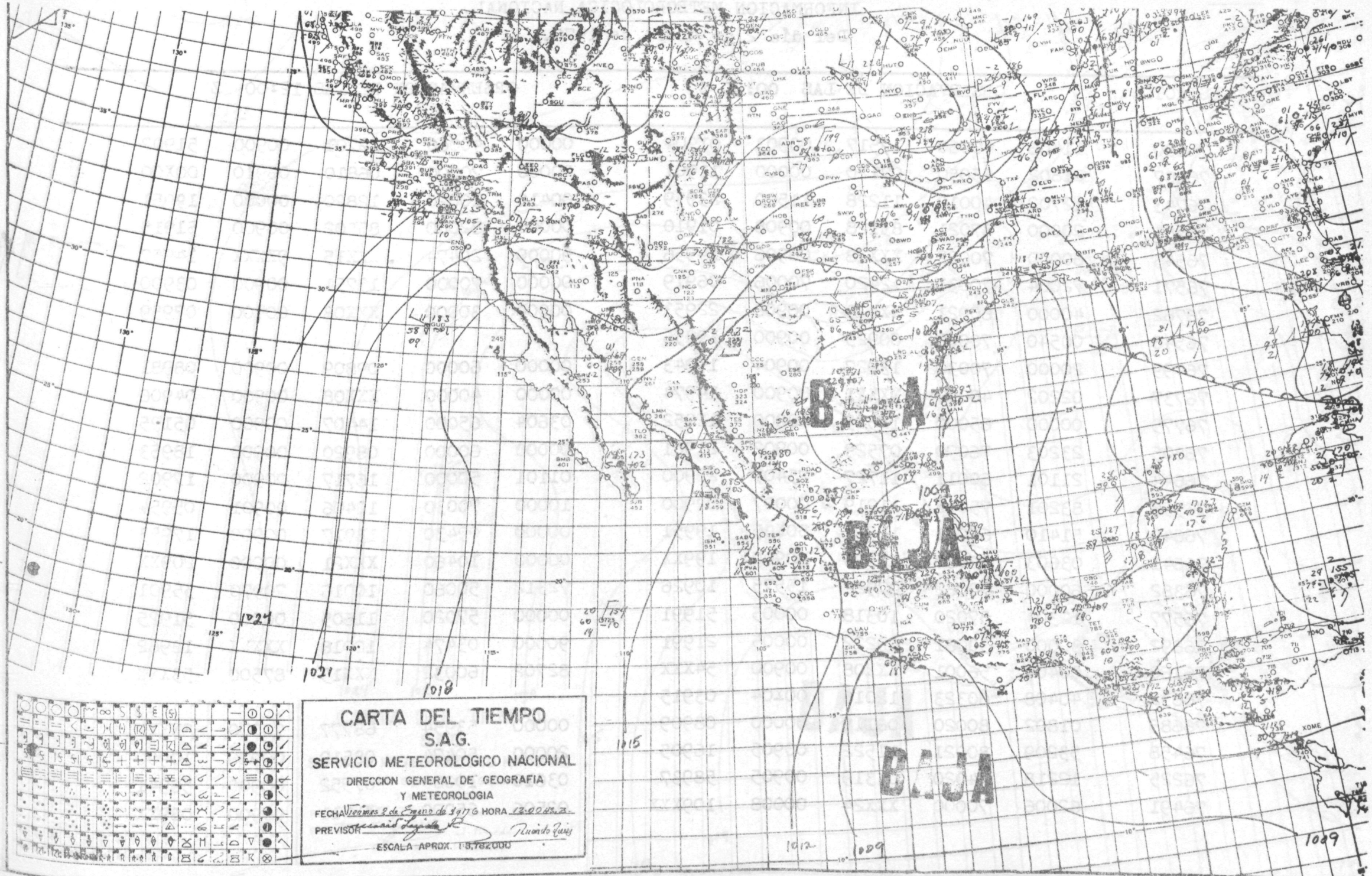
CARTA DEL TIEMPO
S.A.G.
SERVICIO METEOROLOGICO NACIONAL
DIRECCION GENERAL DE GEOGRAFIA
Y METEOROLOGIA
FECHA Viernes 2 de Enero de 1976 HORA 12:00 H.S.
PREVISOR
ESCALA APROX. 1:8,782000
BAJA
BAJA
BAJA

INFORMACION METEOROLOGICA NACIONAL.

Del día 2 de Enero de 1976.

ESTACION	OBSERVACION DE LAS 00:00 Z					OBSERVACION DE LAS 12:00 Z				
76680	11406	40060	19517	00903	01904	00000	40060	22701	00900	51902
76687	01802	65050	07120	00000	11901	00000	70000	06810	06910	00X00
76743	12702	40010	11228	11500	23959	00410	10020	12820	00000	19951
76581	20000	87021	83128	00908	01910	00000	82000	85[illegible]02	00900	51915
76543	60000	70022	XXX28	00906	14956	90000	20474	XXX15	9XXXX	14957
76571	72004	70031	12420	70006	06919	00000	70000	13751	00900	03900
76762	40000	60021	XXX23	00906	22953	00000	30000	XXX08	00900	07959
76548	00540	70000	00923	00900	19956					
76499	20000	70030	13927	00904	19943	00000	60000	09809	00900	08981
76737	02202	40000	XXX21	00900	14974	00000	40000	XXX08	00900	04906
76775	00000	65000	12525	00900	12952	03604	65000	14407	00900	05195
76805	23203	76070	07529	00902	21901	00000	60000	08920	00900	18953
76644	21101	60011	11727	25407	22900	01101	50000	16717	00900	17902
76556	83201	75032	11219	00007	02900	10000	70030	12406	00901	05954
76640	51410	62061	11522	50X05	19951	00000	09430	13917	00900	17953
76641	03603	30060	XXX23	00900	199XX	00000	10460	XXX21	00000	209XX
76382	60000	70062	07922	15575	10926	72312	50060	10016	70970	55901
76577	12304	57020	10318	00005	51991	00000	57020	11605	00000	51925
76692	30000	30061	09222	00005	21991	90000	03474	10018	XXXXX	18962
76160	00404	56001	XXX08	00900	54XXX	82702	60032	XXX15	87500	53XXX
76632	40408	60323	12016	00X04	03915					
76685	01802	80020	06119	00000	08909	00000	53954	68777	70000	8XXXX
76458	53209	80021	11522	00905	16905	20000	50474	08519	00920	10900
76225	12218	84020	01319	00905	58937	03610	10000	07552	00900	56941
76491	62006	70000	XXX24	00008	109XXX	02506	65000	XXX11	00900	089XX

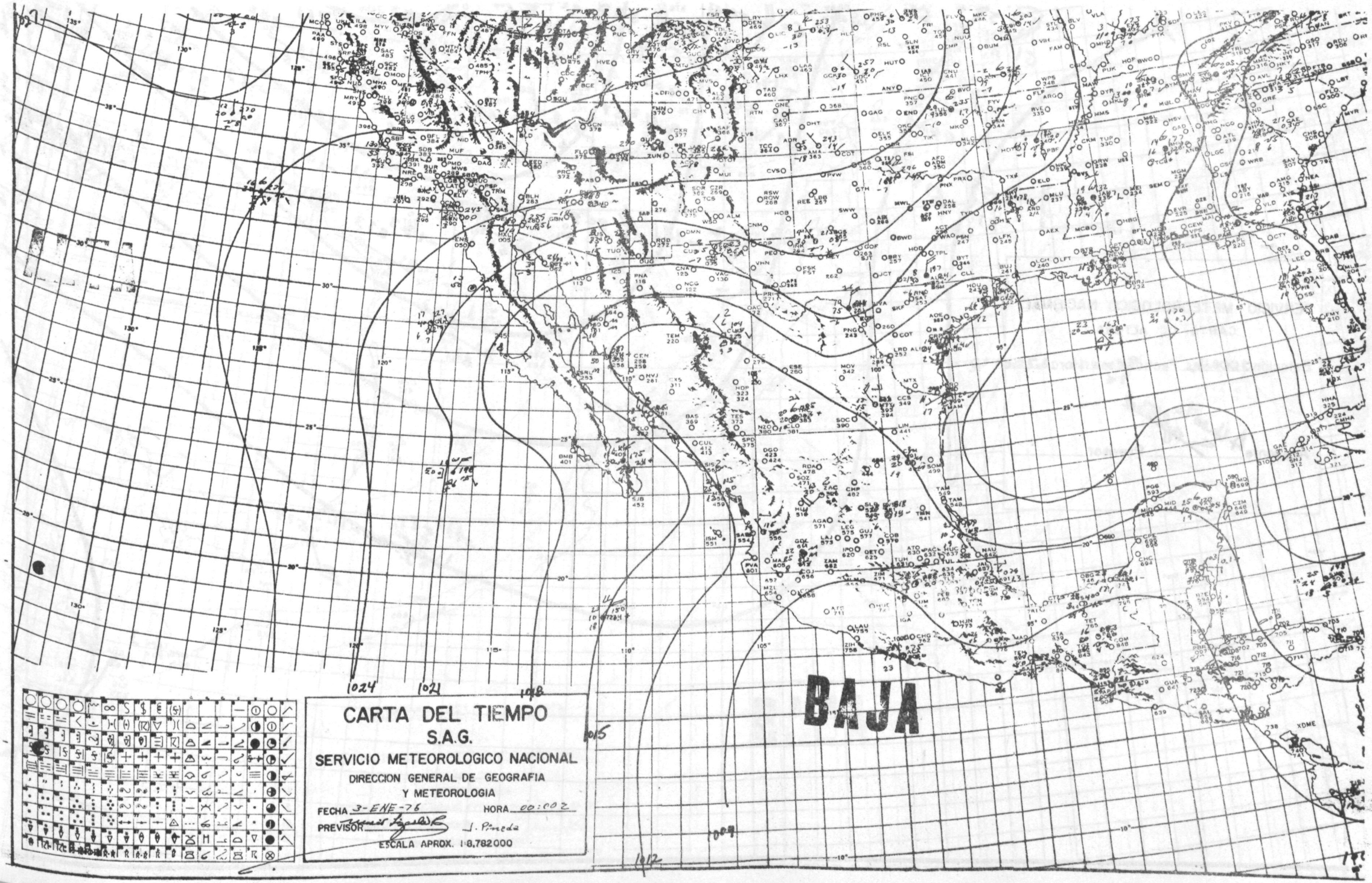
BAJA
CARTA DEL TIEMPO
S.A.G.
SERVICIO METEOROLOGICO NACIONAL
DIRECCION GENERAL DE GEOGRAFIA
Y METEOROLOGIA
FECHA 3-ENE-76
HORA 00:00Z
PREVISOR
J. Pineda
ESCALA APROX. 1:8,782000

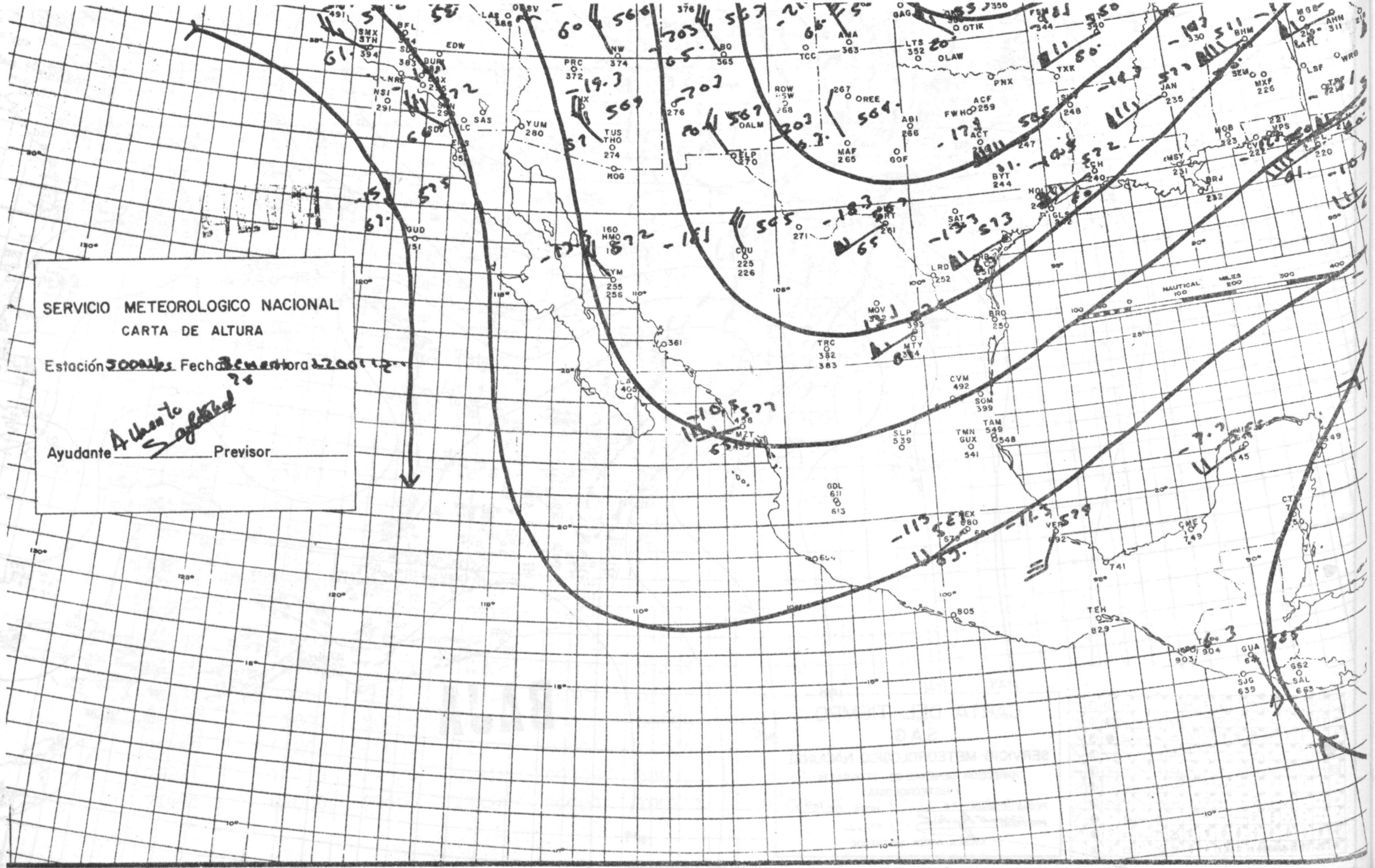
SERVICIO METEOROLOGICO NACIONAL
CARTA DE ALTURA
Estación 500 Mbs Fecha 3 enero 76 Hora 2200 Hz
Ayudante Alberto Sagastizabal Previsor
NAUTICAL MILES
100 0 100 200 300 400

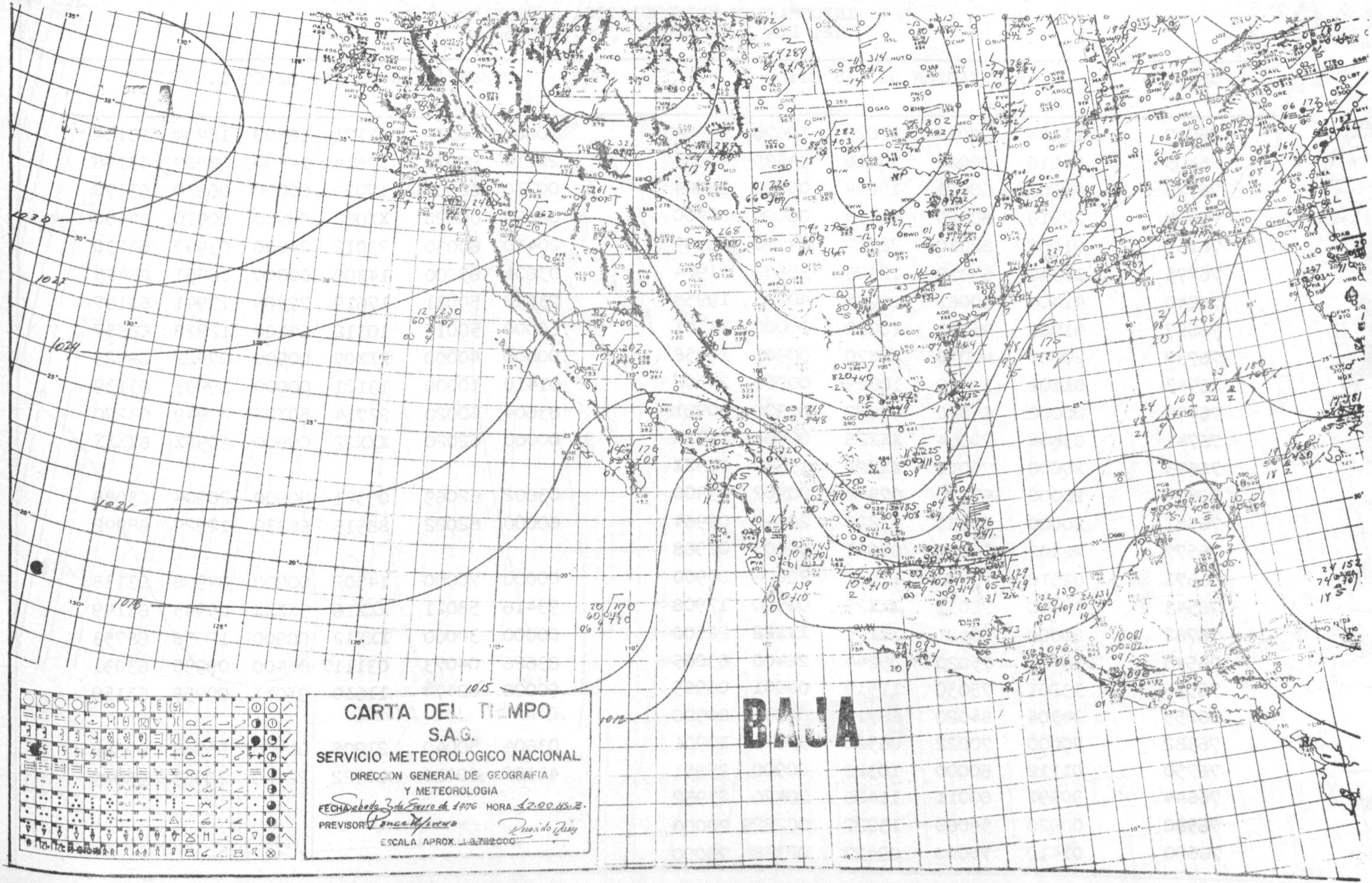
CARTA DEL TIEMPO
S.A.G.
SERVICIO METEOROLOGICO NACIONAL
DIRECCION GENERAL DE GEOGRAFIA
Y METEOROLOGIA
FECHA Sabado 3 de Enero de 1976 HORA 12.00 HS.Z.
PREVISOR
ESCALA APROX. 1:9782000
BAJA

INFORMACION METEOROLOGICA NACIONAL.
del Día 3 de ENERO de 1976.

ESTACION	OBSERVACION DE LAS 00:00 Z					OBSERVACION DE LAS 12:00 Z.					
76647	11104	60011	12025	10670	19904	10000	40010	13171	16500	12904	63104
76405	83616	80022	17516	34435	10924	20214	82011	17614	14400	08909	63148
76723	80202	60021	15024	00020	18904	00210	60000	17020	00000	06920	63170
76525	22219	80020	XXX13	00009	02900	02220	00020	XX080	00900	00910	67480
76151	21008	82010	22717	24700	06999	20410	60030	23012	24600	03997	63230
76775	12340	65010	12926	10603	11904	03604	65000	14308	00000	06951	68475
76640	41404	60061	10724	40X05	19958	73638	50031	17619	77200	17941	63197
76687	91006	91904	10012	20000	3XXXX	60000	50015	10312	64100	12928	68587
76737	20000	40030	XXX20	00901	15958	00000	40000	XXX07	00900	07922	68723
76743	01802	30000	10029	00900	24962	01410	10000	13121	00000	19903	63139
76499	00000	65020	07827	00900	20991	83604	60020	22714	80X2X	03949	63270
76741	03604	20064	XXX25	00900	229XX	00000	62020	XXX22	00900	209XX	6XXXX
76613	20000	75011	XXX22	15640	089XX						
76805	10000	67020	07528	00902	23900	03602	62069	09321	00900	20904	63088
76581	20000	75030	81828	20640	06964	60000	82022	88515	66330	12929	68992
76577	22102	57020	09921	00003	02968						
76571	02510	70000.	11521	70000	00900	00000	70000	14502	00900	04908	63138
76543	20000	70031	XXX25	00900	17906	93416	58021	XXX16	9XXXX	05945	63149
76762	20000	60021	XXX21	XXX22	22500	00000	30000	XXX12	00900	12958	68753
76548	236 12	75020	05244	22400	63065	83626	04073	031117	86400	09995	63031
76556	33201	75030	11519	00001	06965	90000	02474	11610	9X0XX	09958	63159
76255	04304	84020	68718	09891	00900						
76382	70000	70022	08520	50975	10906	03604	50040	21905	00900	53948	69848
76750	01112	60000	10328	00900	25951	41102	60010	10922	22469	20953	63029
76644	90991	60011	11426	20470	21952						
76580	00920	59060	13227	002229	70000						
76690	01410	70000	09427	02328	70000						

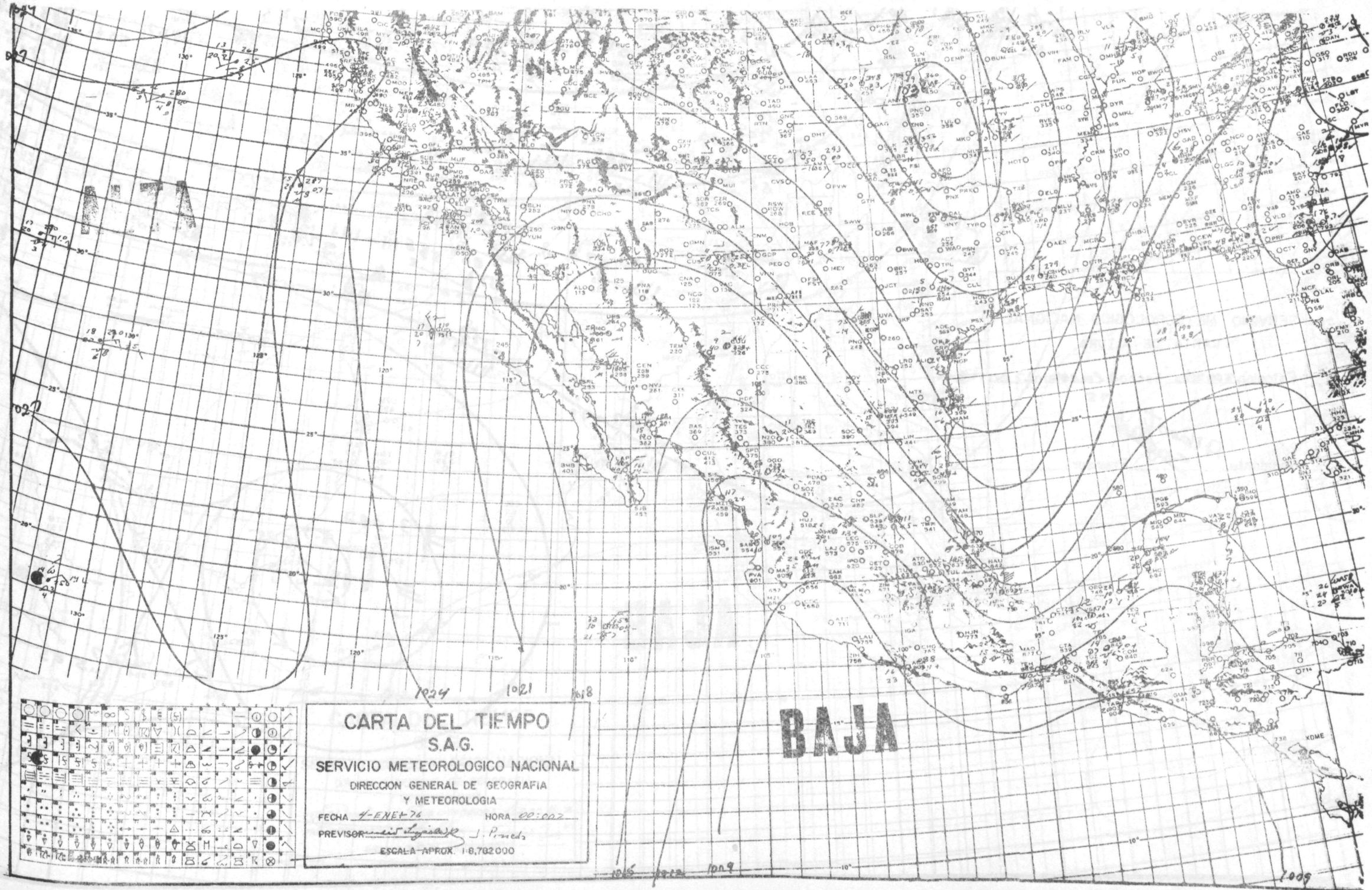
CARTA DEL TIEMPO
S.A.G.
SERVICIO METEOROLOGICO NACIONAL
DIRECCION GENERAL DE GEOGRAFIA
Y METEOROLOGIA
FECHA 4-ENE-76
HORA 00:00Z
PREVISOR J. Pineda
ESCALA APROX. 1:8,782 000
BAJA
1024
1021
1018
1016
1012
1009

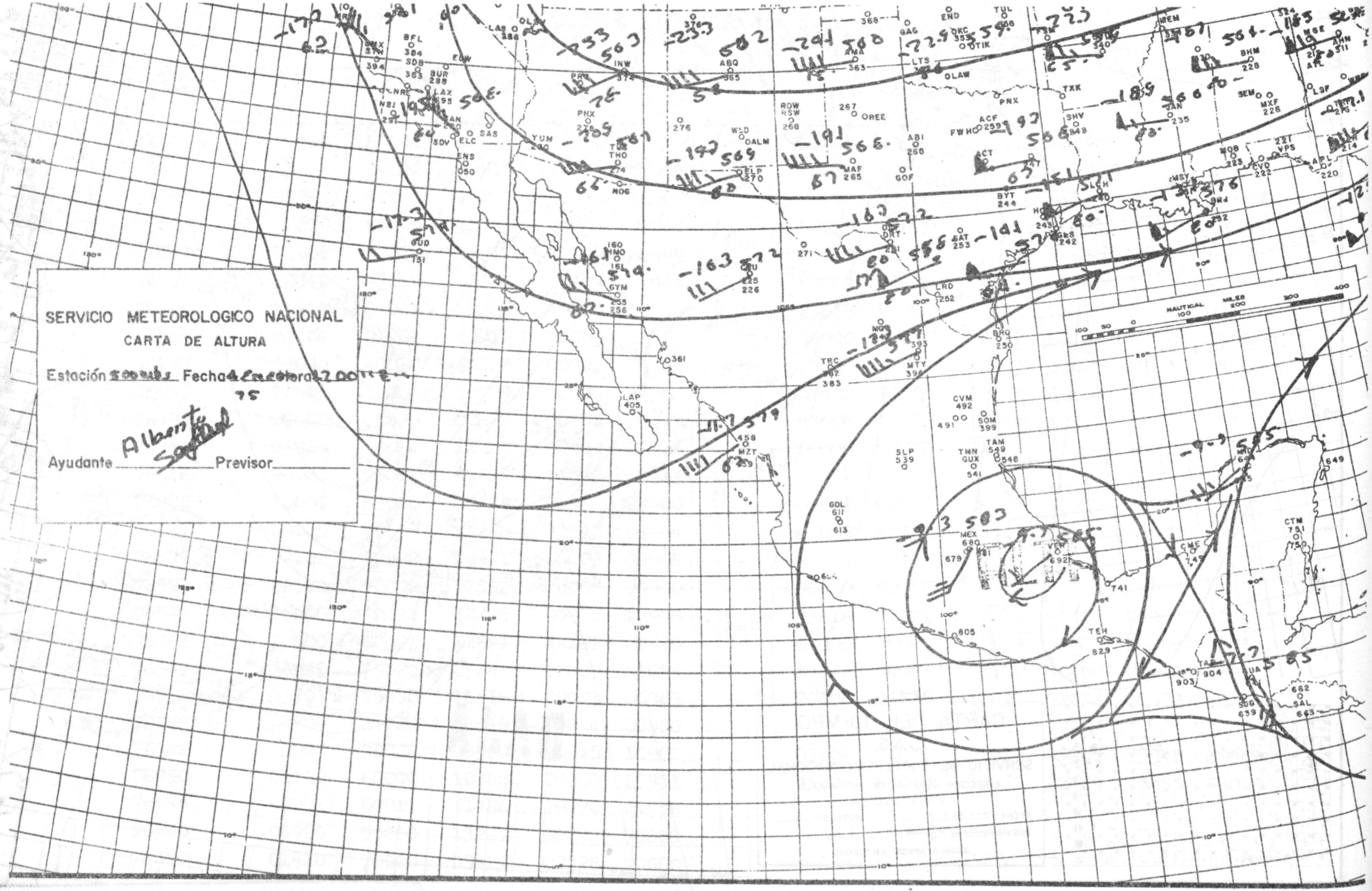
SERVICIO METEOROLOGICO NACIONAL
CARTA DE ALTURA
Estación
Fecha
Ayudante
Previsor
NAUTICAL MILES

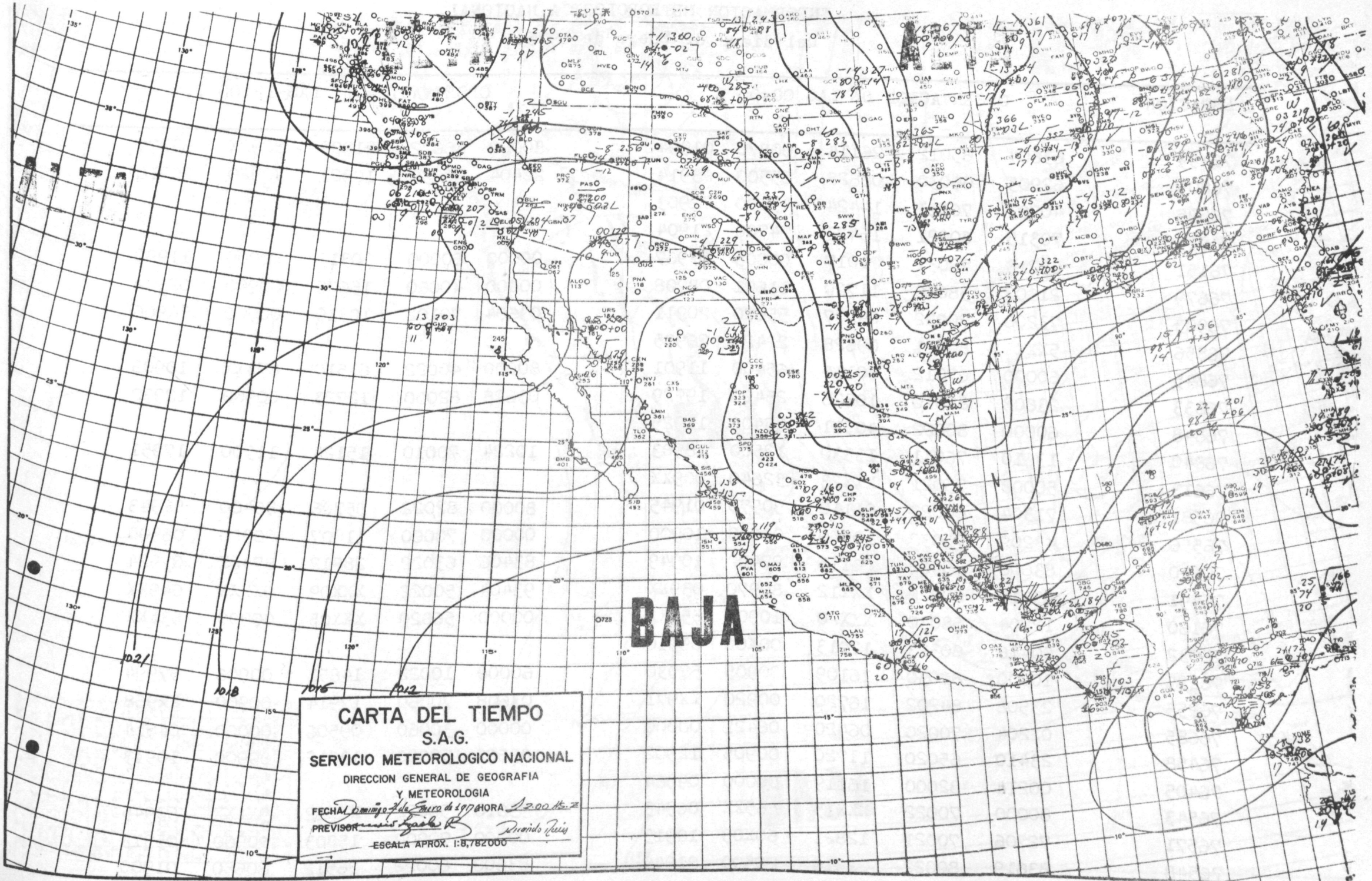
BAJA
CARTA DEL TIEMPO
S.A.G.
SERVICIO METEOROLOGICO NACIONAL
DIRECCION GENERAL DE GEOGRAFIA
Y METEOROLOGIA
FECHA Domingo 7 de Enero de 1974 HORA 12.00 Hrs. Z
PREVISOR
ESCALA APROX. 1:8,782000

INFORMACION METEOROLOGICA NACIONAL.

Del día 4 de Enero de 1976.

ESTACION	OBSERVACION DE LAS 00:00 Z					OBSERVACION DE LAS 12:00 Z.				
76499	63604	65012	26114	60870	01994	80000	60022	21909	8092X	63274
76805	62903	66030	08828	65500	23914	20404	60030	10921	20920	20916
76695	40703	70011	14424	43100	22903					
76723	70315	60021	15423	74700	21904					
76151	63213	70031	21017	00005	07967	00000	60000	20313	00000	11999
76679	21802	58060	11720	11601	08908	00000	40060	15606	00900	02192
76903	73206	70022	09227	55670	20911	03604	70102	10319	00900	16906
76856	5XXXX	80021	09628	22428	26905					
76845	60000	67012	60114	65400	11901	80000	40022	61510	873XX	10902
76833	23608	82010	10826	25400	19929	03628	82000	12723	00900	12930
76848	60000	80022	40511	85400	11925					
76840	13610	76011	13330	12500	18903	10224	70010	15124	11500	17951
76613	50000	75021	XXX23	32640	009XX					
76581	71304	80022	91110	90570	01945	80000	82022	95706	86400	52943
76556	43209	75032	10920	00009	10900	00000	70060	11907	00900	06900
76640	83606	65062	26115	97400	10949	83406	63022	28812	8742X	07924
76491	83410	60022	XXX12	80970	039XX	93404	50022	XXX09	9XXXX	049XX
76160	12704	58030	XXX20	10904	55XXX	00000	56020	XXX05	00900	53XXX
76632	00416	60323	12013	00X00	09910					
76225	10000	82030	16109	00905	57930	60000	10022	14851	00906	57994
76255	23508	84202	16720	00920	XX971	03608	70060	17914	00900	XX968
76685	02204	70020	06420	06421	00000	00000	30060	09506	00000	04914
76458	23410	65020	11720	00905	12902	03505	50000	13812	00900	10913
76405	00214	82000	16119	00000	09964					
76543	80000	70022	XXX15	865XX	06943	93610	58022	XXX12	9XXXX	53945
76571	72706	70021	12821	60X03	10913	00000	70000	15803	00900	05913
76548	83619	80022	22316	80500	01949	83608	60022	26512	80650	01900

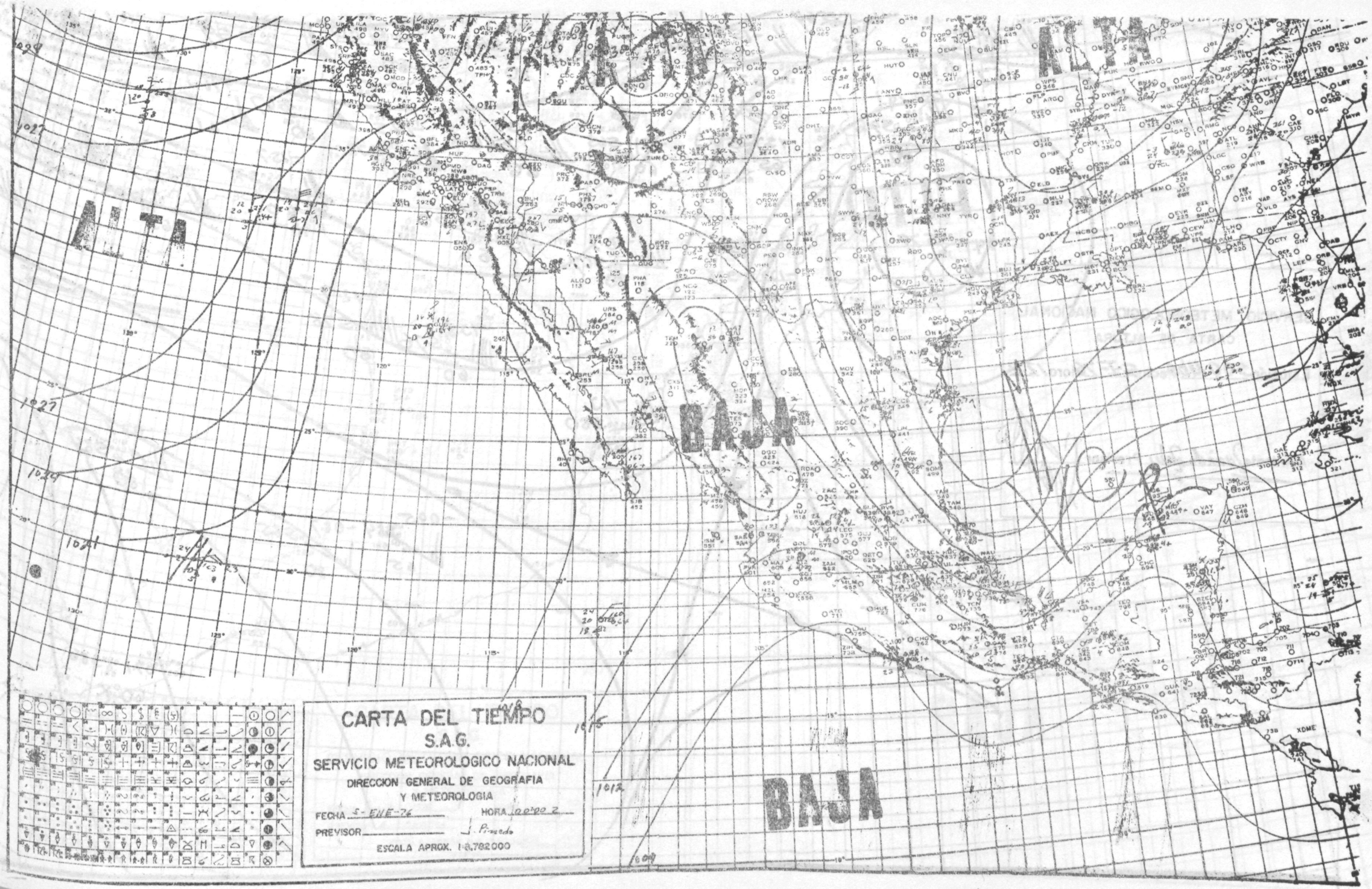
ALTA
ALTA
BAJA
BAJA
CARTA DEL TIEMPO
S.A.G.
SERVICIO METEOROLOGICO NACIONAL
DIRECCION GENERAL DE GEOGRAFIA
Y METEOROLOGIA
FECHA 5-ENE-76
HORA 00:00 Z
PREVISOR
ESCALA APROX. 1:8,782000

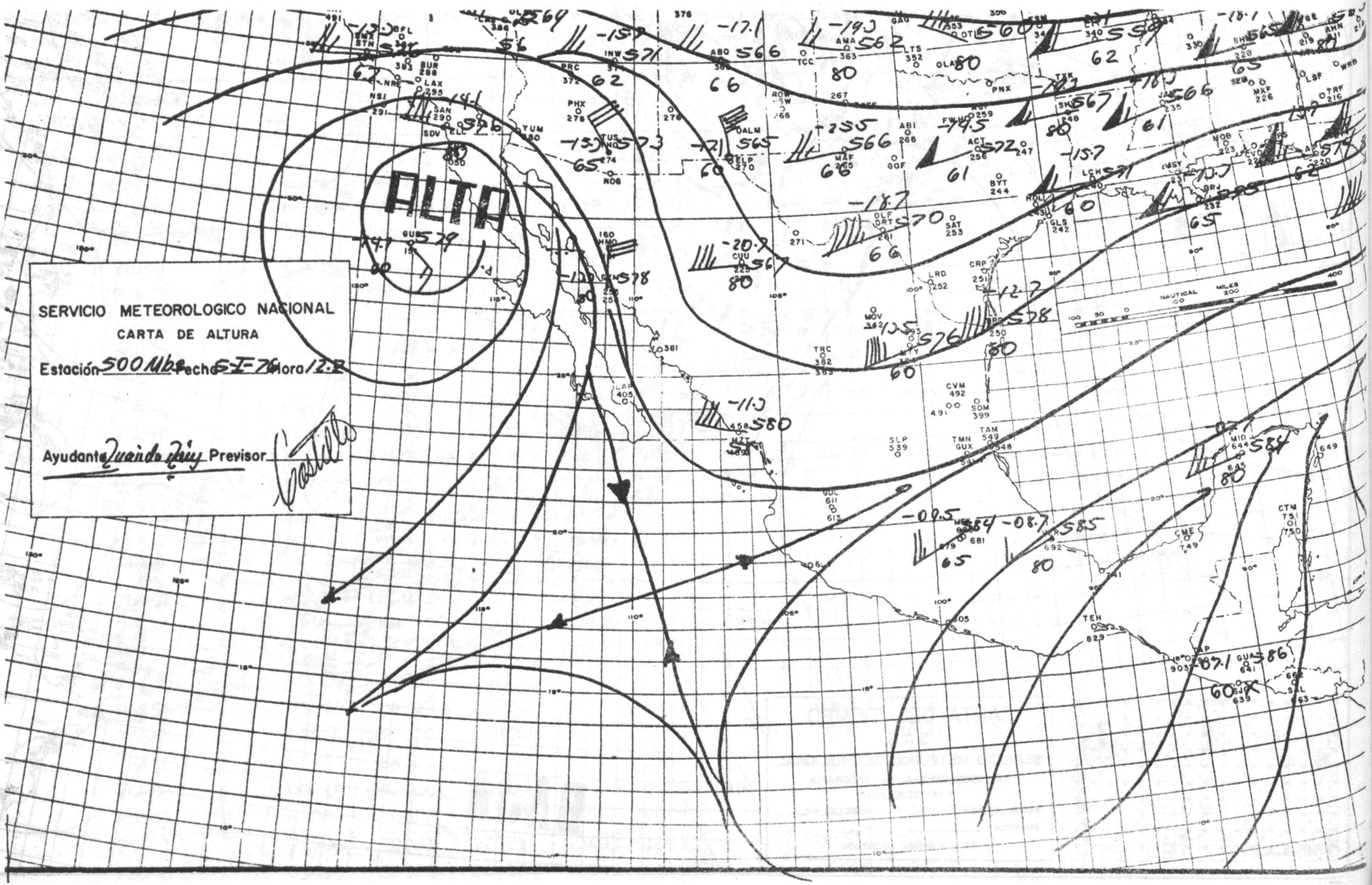
SERVICIO METEOROLOGICO NACIONAL
CARTA DE ALTURA
Estación 500 Mbs Fecha 6-I-76 Hora 12.Z
Ayudante Juan de Dios Previsor
ALTA

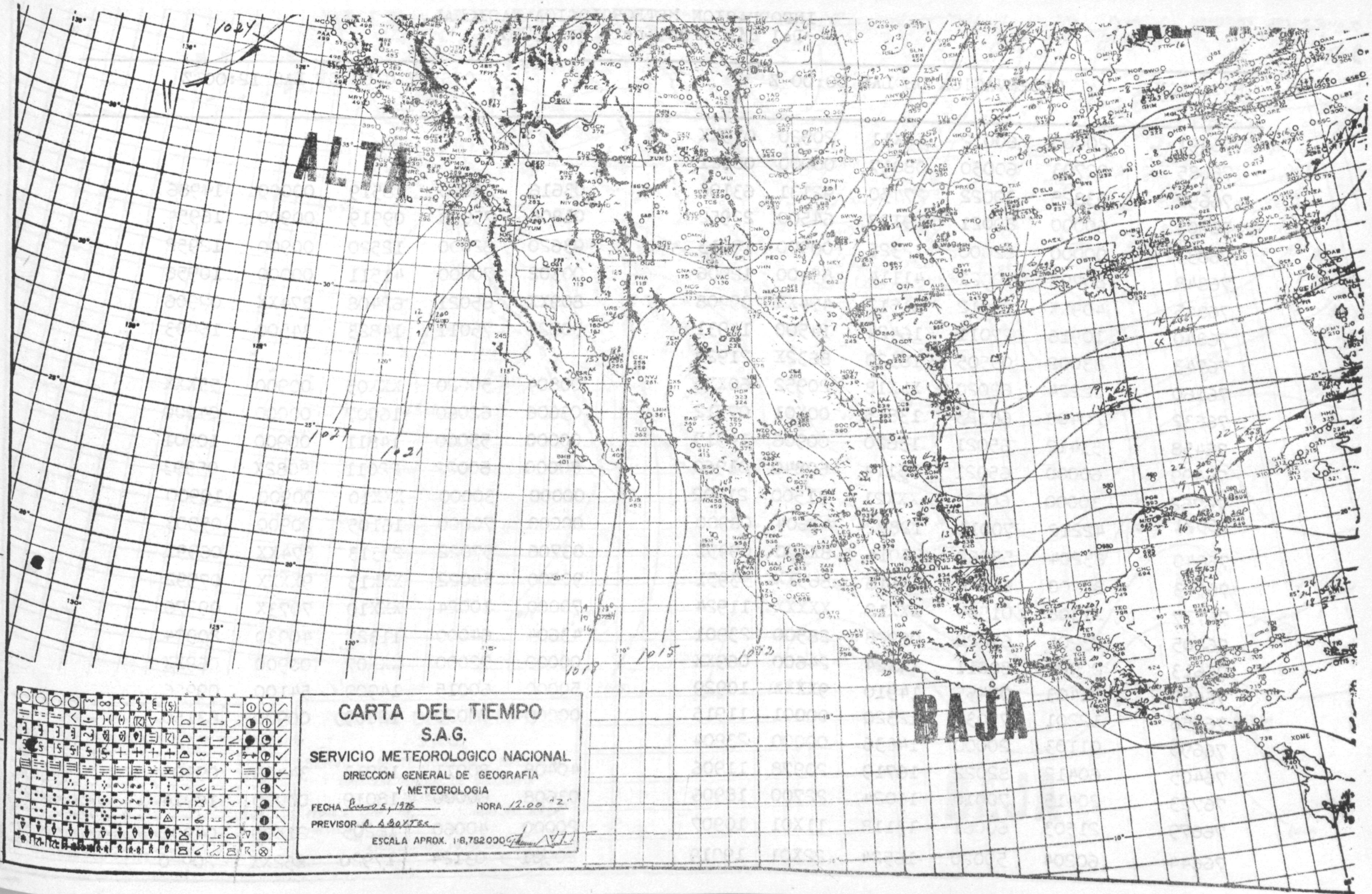
ALTA
BAJA
CARTA DEL TIEMPO
S.A.G.
SERVICIO METEOROLOGICO NACIONAL
DIRECCION GENERAL DE GEOGRAFIA
Y METEOROLOGIA
FECHA
HORA
PREVISOR
ESCALA APROX. 1:8,782000

INFORMACION METEOROLOGICA NACIONAL.
Del día 5 de Enero de 1976.

ESTACION	OBSERVACION DE LAS 00:00 Z					OBSERVACION DE LAS 12:00 Z				
76491	20000	60012	XXX11	20920	079XX					
76685	02703	60050	08017	00000	08921					
76692	93825	30022	27450	92131	63196	03616	20060	18519	00000	14986
76903	60000	80021	09127	64500	22952	01806	75000	09919	00900	16954
76833	00000	82000	12325	00900	18913	03620	82000	12520	00900	12952
76848	80708	80022	41114	85400	12906	00302	70000	41511	00000	10956
76845	409XX	65012	61512	474XX	09908	809XX	65021	62408	874XX	07906
76840	10916	27011	16424	14500	14931	30224	75011	14823	34500	15903
76743	83002	05505	18520	8632X	21922					
76160	22224	62020	XXX18	20952	60XXX	00804	50020	XXX05	00900	55XXX
76632	20408	68323	13815	00X01	07912	03606	62060	16007	00000	04900
76458	53412	65021	13620	00906	14919	00000	55000	14811	00900	10901
76499	60000	65021	25114	60840	01960	80000	60022	22011	8082X	05993
76762	30000	60021	XXX21	31500	21902	00000	30000	XXX10	00900	10900
76571	42212	70011	12822	41604	08900	00000	70000	16105	00900	05903
76640	83204	58062	26014	8X470	09951	83706	57022	23313	874XX	06991
76543	80000	65022	XXX16	865XX	53951	90000	58022	XXX13	9XXXX	07992
76737	X1308	01504	XXX12	XXXXX	11924	70000	10024	XXX10	7073X	09976
76805	23204	67020	08928	28500	23901	43604	64000	11321	40930	20904
76613	20000	80011	XXX24	24600	069XX	00000	72000	XXX07	00900	069XX
76687	91403	01455	14910	9XXXX	10929	50000	60015	14909	54100	09956
76556	12201	75030	12320	00001	11915	00000	70020	12009	00900	63150
76695	01103	20000	14836	00000	23904					
76405	60412	82022	16719	20978	11906	40408	80011	18913	34406	09904
76723	20415	70010	16024	22700	18906	03608	60000	18019	00000	16914
76679	21503	60061	13118	11X01	10907	20000	40060	16205	21X00	04902
76644	60204	50020	16524	22X01	19019	80901	03124	17920	852XX	20920

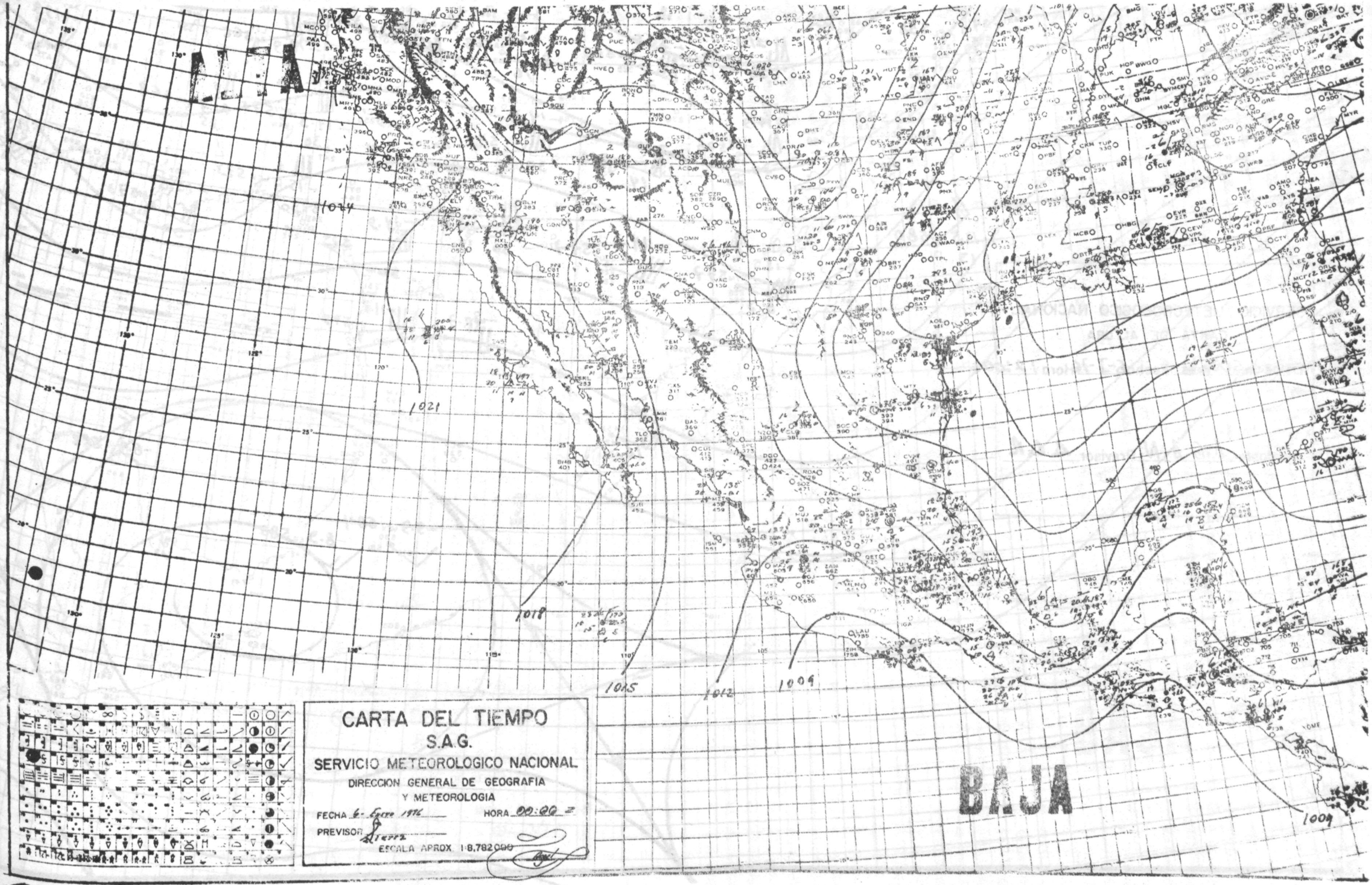
ALTA
BAJA
1024
1021
1018
1015
1012
1009
1009
CARTA DEL TIEMPO
S.A.G.
SERVICIO METEOROLOGICO NACIONAL
DIRECCION GENERAL DE GEOGRAFIA
Y METEOROLOGIA
FECHA 6- Enero 1976
HORA 00:00 Z
PREVISOR
ESCALA APROX 1:8,782,000

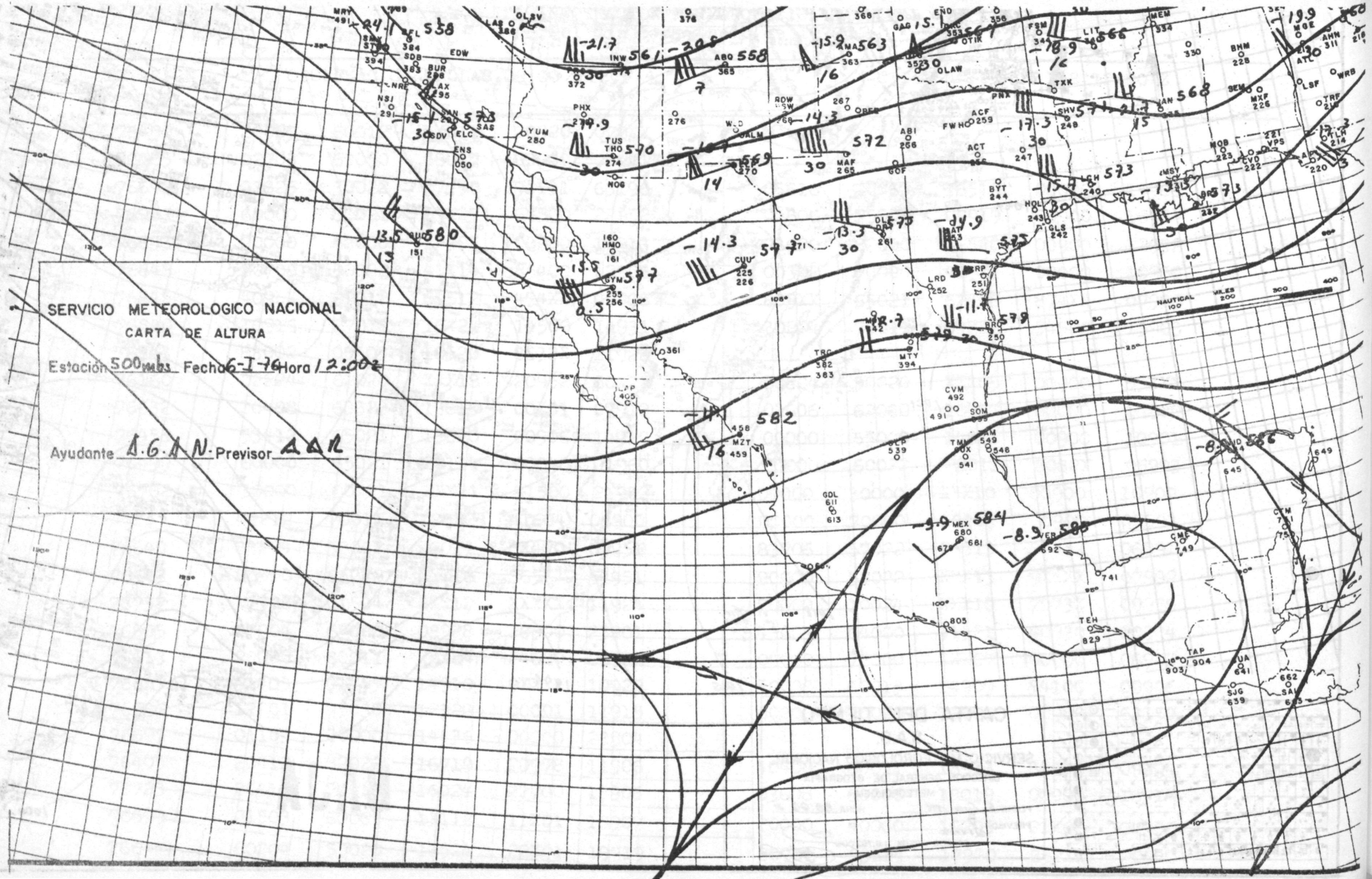
SERVICIO METEOROLOGICO NACIONAL
CARTA DE ALTURA
Estación 500 mbs Fecha 6-I-76 Hora 12:00Z
Ayudante A.G.A.N. Previsor AAR
NAUTICAL MILES
100 200 300 400

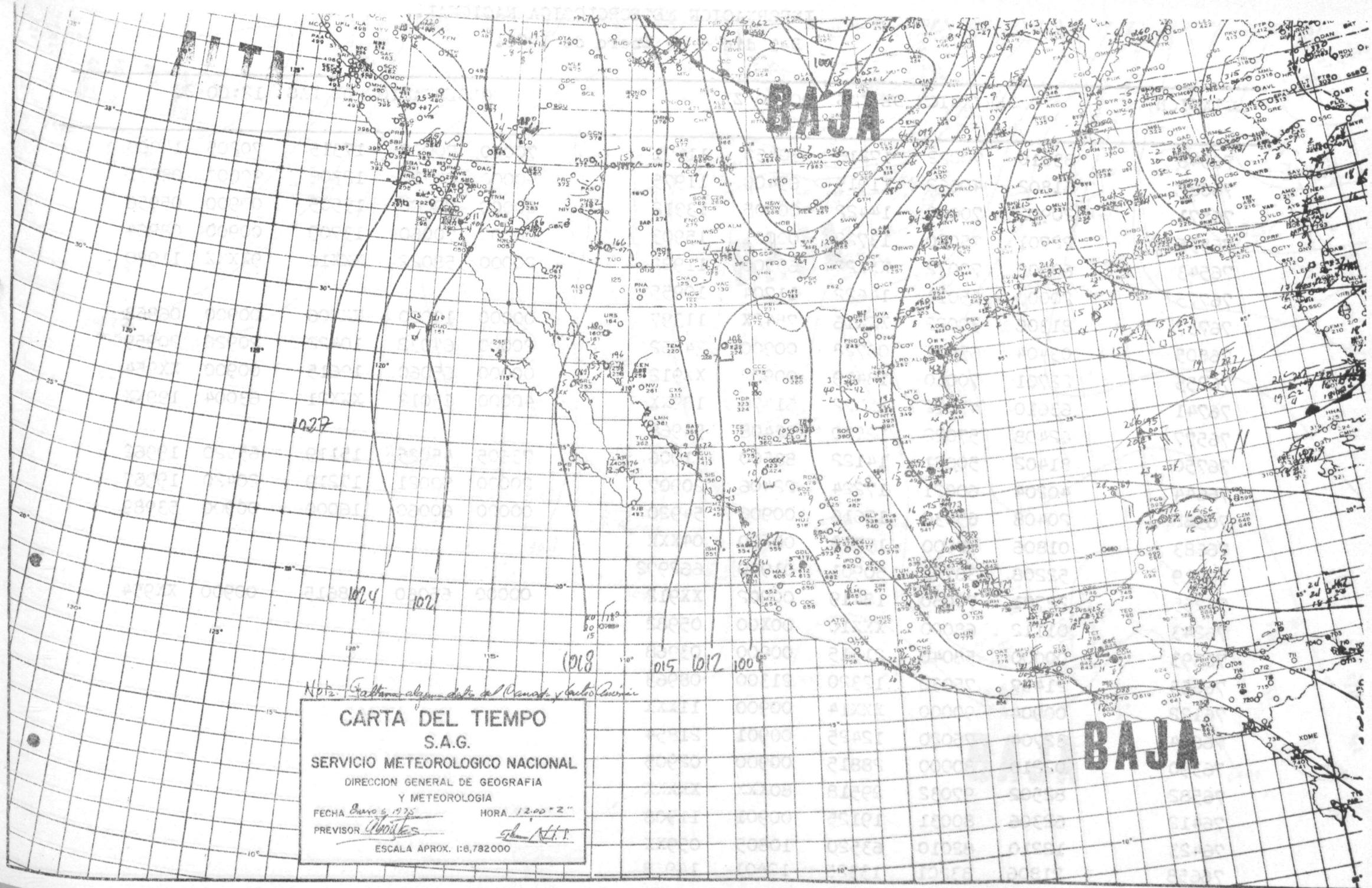
ALTA
BAJA
BAJA
1027
1024
1021
1018
1015
1012
1009
Nota: Faltan algunos datos del Canadá y Centro América
CARTA DEL TIEMPO
S.A.G.
SERVICIO METEOROLOGICO NACIONAL
DIRECCION GENERAL DE GEOGRAFIA
Y METEOROLOGIA
FECHA Enero 6 1975
HORA 12.00 "Z"
PREVISOR
ESCALA APROX. 1:6,782000

INFORMACION METEOROLOGICA NACIONAL.

Del día 6 de Enero de 1976.

ESTACION	OBSERVACION DE LAS 00:00 Z					OBSERVACION DE LAS 12:00 Z.				
76548	83610	70022	17218	80450	11991	70000	70022	17315	70205	14960
76687	61802	40062	11915	65400	11975	90000	04710	12308	90000	08971
76571	20902	70030	14422	00905	13912	00000	70000	15505	00900	05956
76556	22701	75020	13722	00001	15903	00000	70060	13709	00900	08964
76543	60908	70032	XXX22	65500	11922	20000	58022	XXX16	9XXXX	11980
76775	20000	65011	14622	11704	10955					
76737	81306	30022	XXX16	7542X	11397	00000	10000	XXX06	00900	06968
76805	03404	65011	08728	00900	24952	20000	64032	10422	20920	20959
76255	22701	70060	18419	00902	XX912	00000	65060	18615	00900	XX954
76741	63610	40012	XXX22	61470	189XX	40000	65012	XXX21	63004	199XX
76577	62408	57022	12520	52408	54968					
76750	81402	50021	14122	88500	21906	73605	45025	15119	65520	19962
76644	40204	60021	17224	22406	20907	20000	50021	17219	20420	19967
76382	20408	65030	17616	00906	54920	00000	60060	16000	00900	53989
76683	01806	70000	15919	00X00	04XXX					
76519	52208	38722	50901	01900	662902					
76255	22701	70050	18419	00902	XX912	00000	65060	18615	00900	XX954
76243	01112	68000	XXX10	00X00	05982					
76393	00000	58040	21515	00900	03968					
76665	21407	75030	12320	21300	08963					
76122	00904	90000	XXX14	00900	11XXX					
76654	32704	75020	12425	00901	21854					
76390	02210	80000	28815	00900	02905					
76582	82502	97032	29518	80XXX	XXXXX					
76412	62306	80031	19125	00901	11908					
76423	12210	82010	63520	10805	059XX					
76658	21806	83201	13326	12401	149[illegible]8					

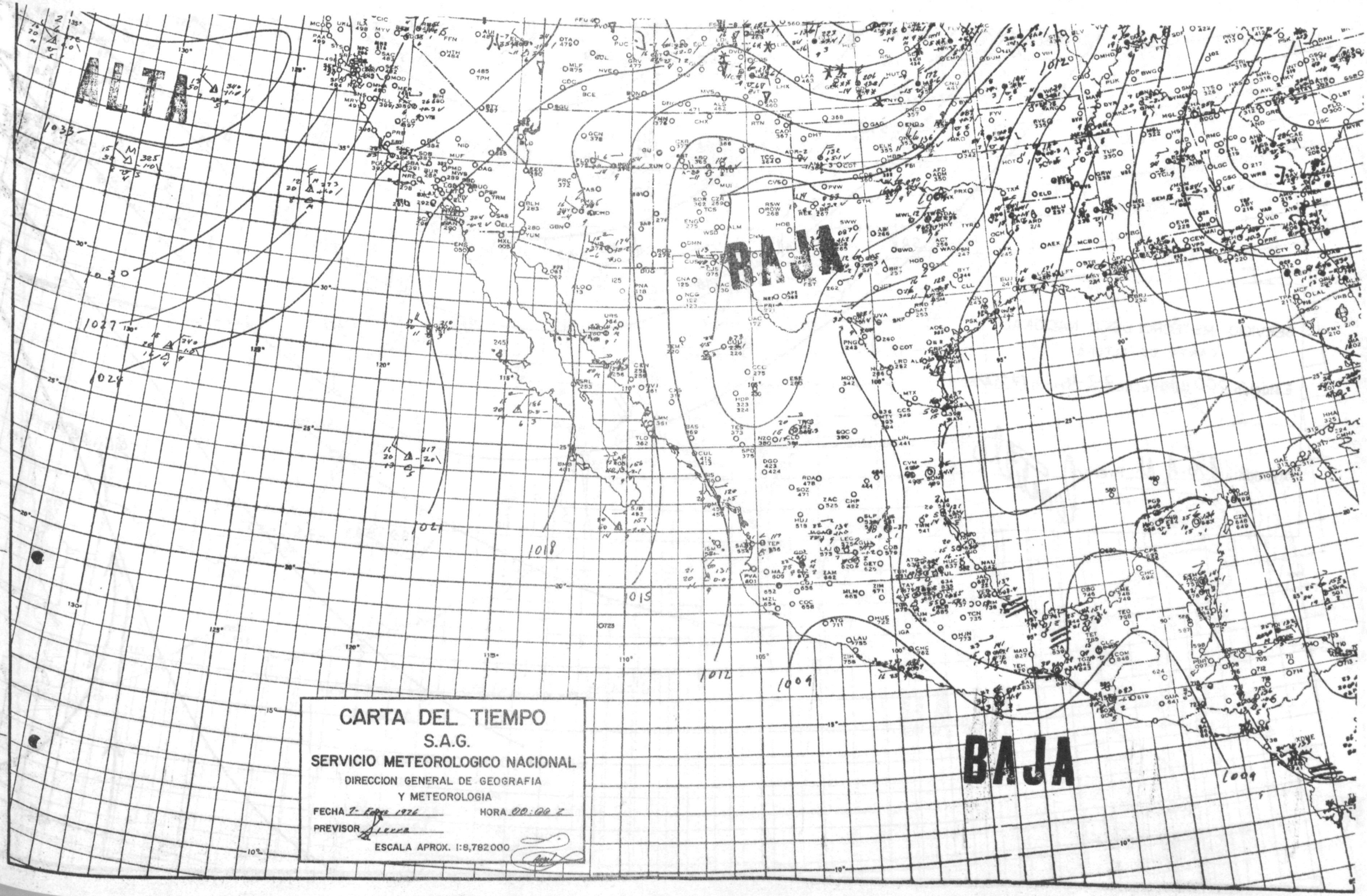
ALTA
BAJA
BAJA
CARTA DEL TIEMPO
S.A.G.
SERVICIO METEOROLOGICO NACIONAL
DIRECCION GENERAL DE GEOGRAFIA
Y METEOROLOGIA
FECHA 7- Febre 1976
HORA 00:00 Z
PREVISOR
ESCALA APROX. 1:8,782000

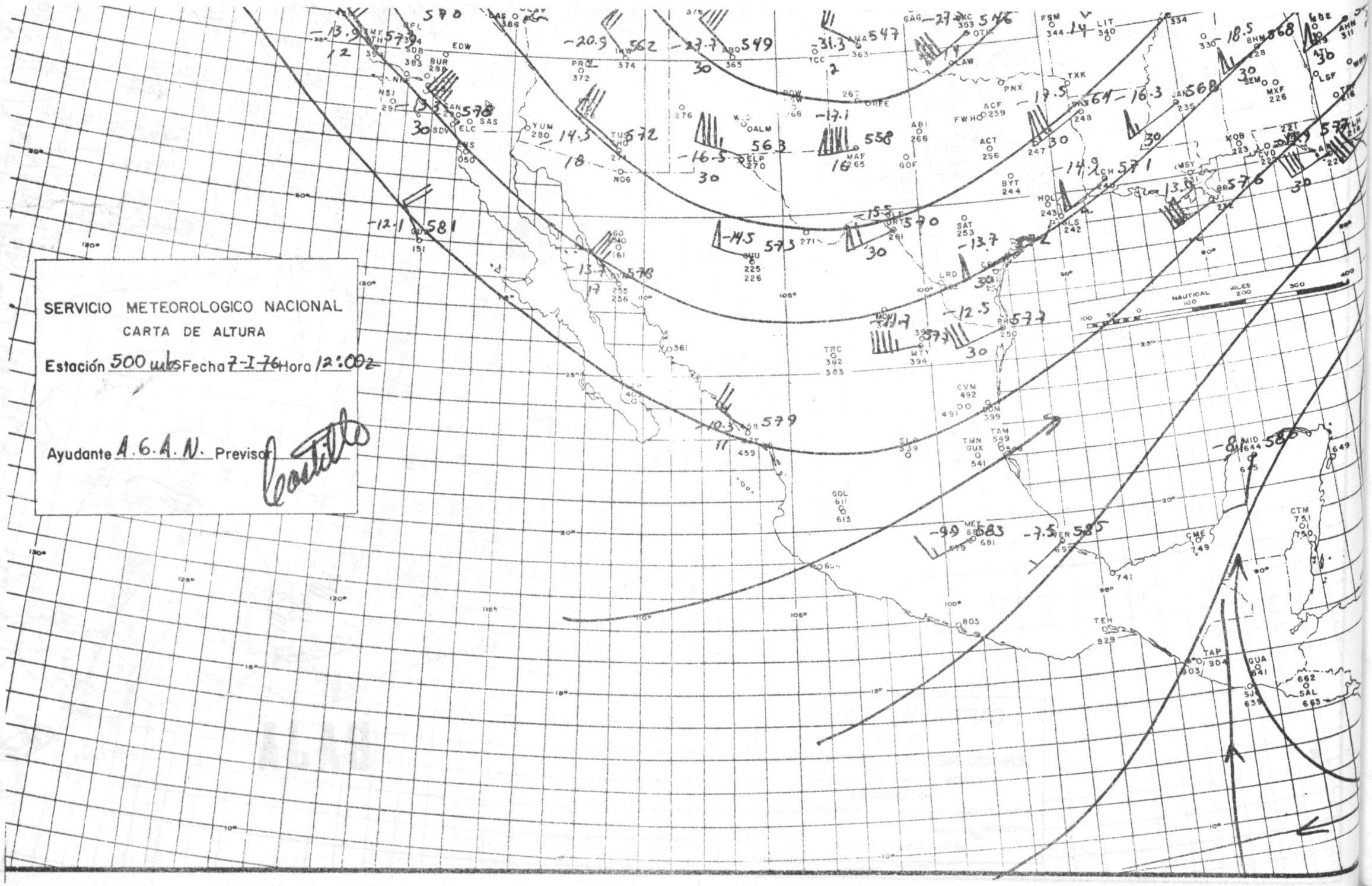
SERVICIO METEOROLOGICO NACIONAL
CARTA DE ALTURA
Estación 500 mbs Fecha 7-I-76 Hora 12:00Z
Ayudante A.G.A.N. Previsor
NAUTICAL MILES

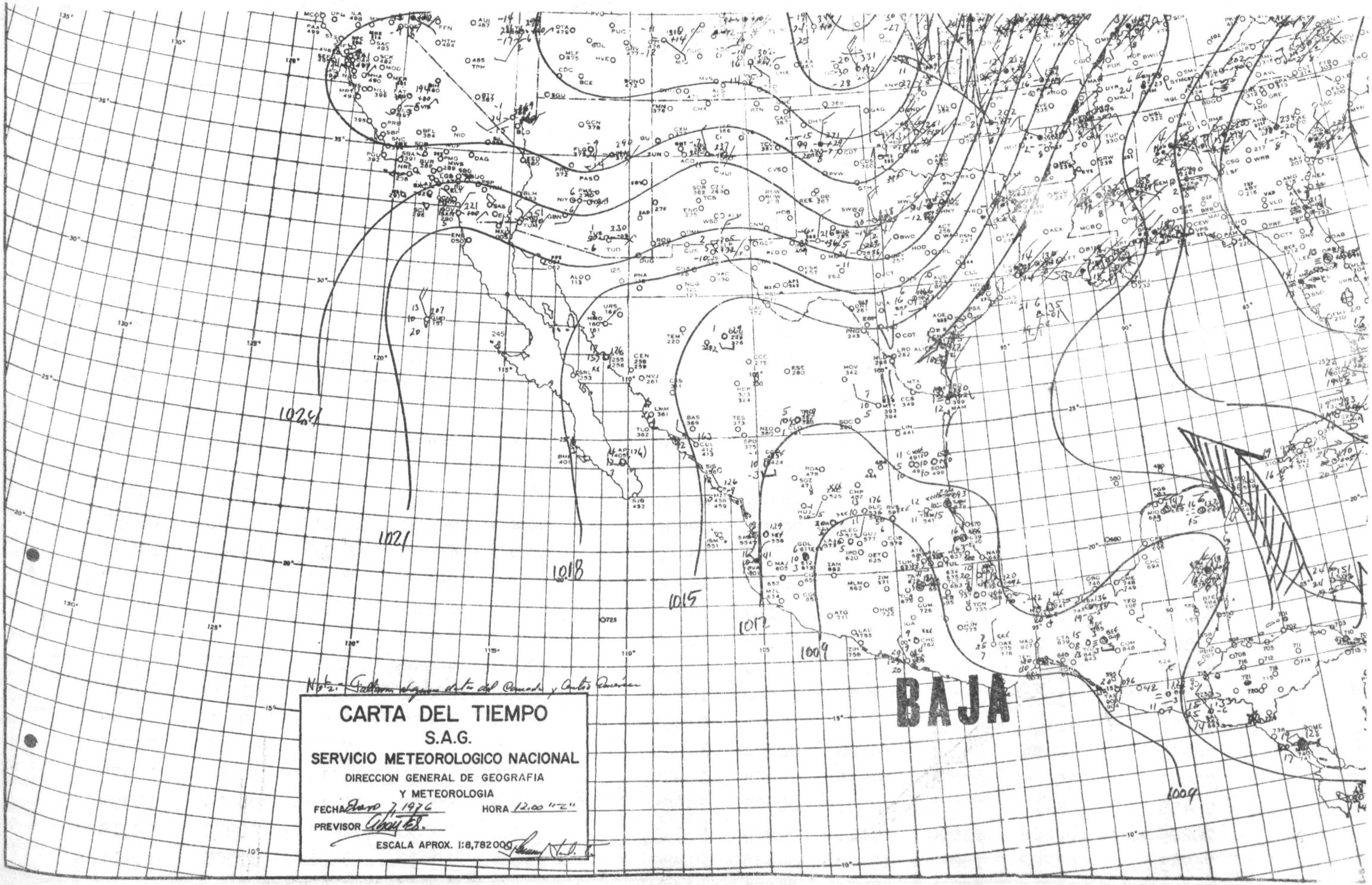
CARTA DEL TIEMPO
S.A.G.
SERVICIO METEOROLOGICO NACIONAL
DIRECCION GENERAL DE GEOGRAFIA
Y METEOROLOGIA
FECHA Enero 7 1976
HORA 12.00 "Z"
PREVISOR
ESCALA APROX. 1:8,782000
BAJA
1024
1021
1018
1015
1012
1009
1006

INFORMACION METEOROLOGICA NACIONAL

Del día 7 de Enero de 1976.

ESTACION	OBSERVACION DE LAS 00;00 Z					OBSERVACION DE LAS 12:00 Z				
76695	00703	60000	15123	00000	20197					
76491	00000	70000	XXX21	00900	169XX	00000	65000	XXX11	00900	109XX
76160	12704	60030	XXX23	10950	53XXX	00702	58020	XXX08	00900	53XXX
76685	22404	50060	06519	00001	06968	22404	50060	00001	06968	67872
76680	20404	40060	20018	22500	51963	00000	40020	23203	02901	67812
76692	00408	50064	13722	00000	91984	02211	20064	12018	00000	19792
76679	30905	40061	12319	32X00	09958	10000	40080	13601	00901	02952
76647	20000	60011	13625	10778	15971	10000	20110	13216	10771	15974
76903	40000	70021	08328	23505	19962	02204	80000	09620	00900	18908
76856	70000	80011	09527	38320	23964					
76845	30000	69012	59015	35400	10965	90000	02454	60803	9X0XX	03959
76840	60000	74021	12930	15506	21974					
76737	71306	40111	XXX17	754XX	12969	00000	40000	XXX06	00900	04990
76571	42702	70030	13422	00903	09906	00000	70000	14805	00900	06957
76543	80000	65022	XXX25	00907	14992	00000	40020	XXX12	00900	11993
76833	03603	82000	09628	00900	16969	03606	82000	10020	00900	14962
76687	61802	30062	09716	64300	13963	00000	70001	11110	00X00	05961
76848	30204	80021	39915	00009	10964					
76762	33204	60021	XXX23	31500	22958	00000	40000	XXX09	00900	09970
76741	13205	60014	XXX23	11500	19900	60000	65031	XXX22	61300	209XX
76632	40404	60323	12416	11501	03963	03604	62060	13508	00000	04959
76255	12704	82020	16420	00902	XX973	00000	65060	17617	00900	XX966
76644	50504	60021	14525	25478	20977	10000	50030	14713	10X05	13975
76458	83410	70031	12021	00908	14965	03404	50020	12612	00900	10959
76225	02608	83000	07322	00900	53991	00000	10000	12901	00900	62918
76743	63202	15031	15125	64435	21986	80904	10022	13621	87500	19911
76613	53210	75011	XXX22	25651	009XX					

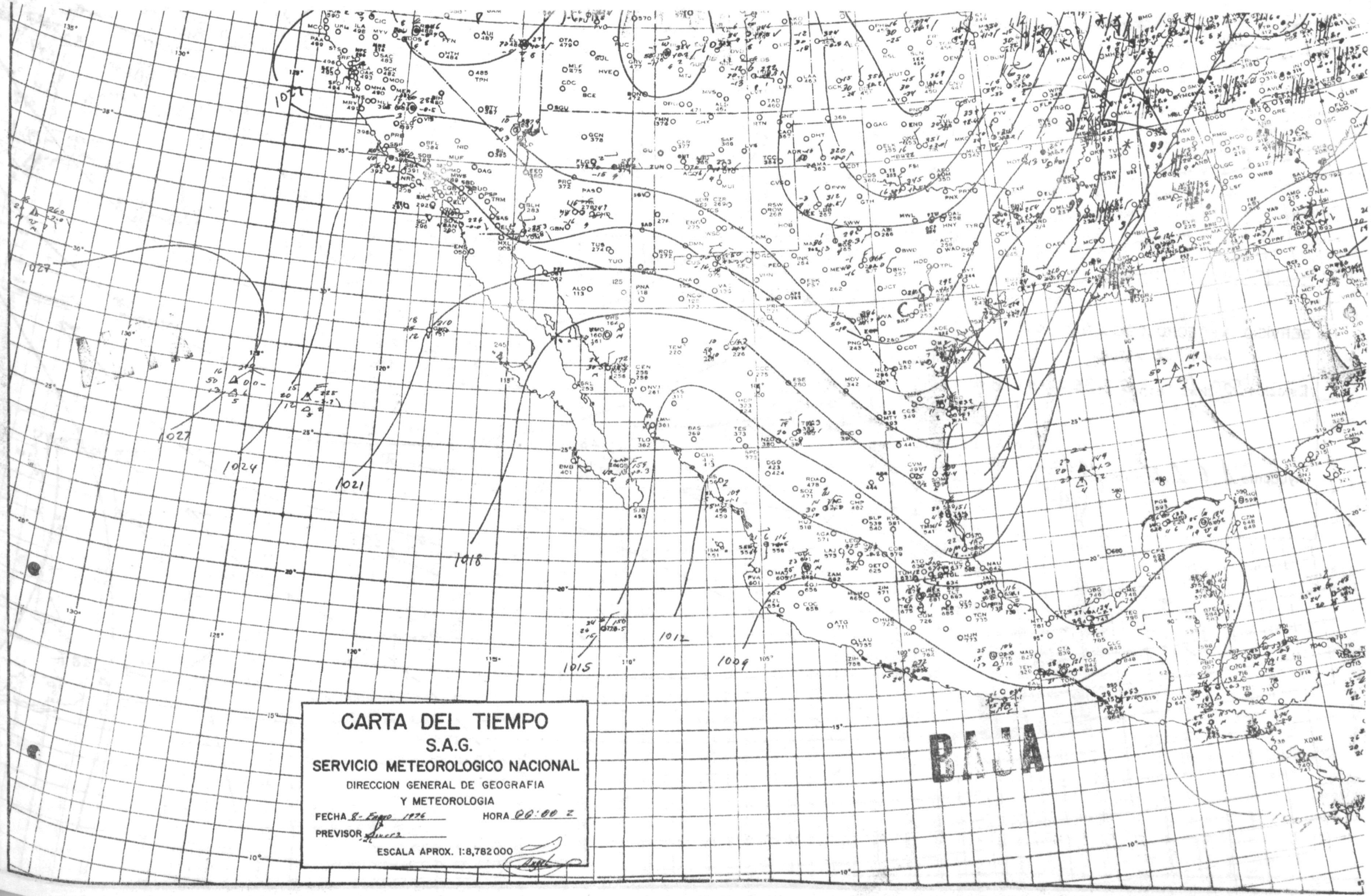
CARTA DEL TIEMPO
S.A.G.
SERVICIO METEOROLOGICO NACIONAL
DIRECCION GENERAL DE GEOGRAFIA
Y METEOROLOGIA
FECHA 8- Enero 1976
HORA 00:00 Z
PREVISOR
ESCALA APROX. 1:8,782000
BAJA
1027
1024
1021
1018
1015
1012
1009

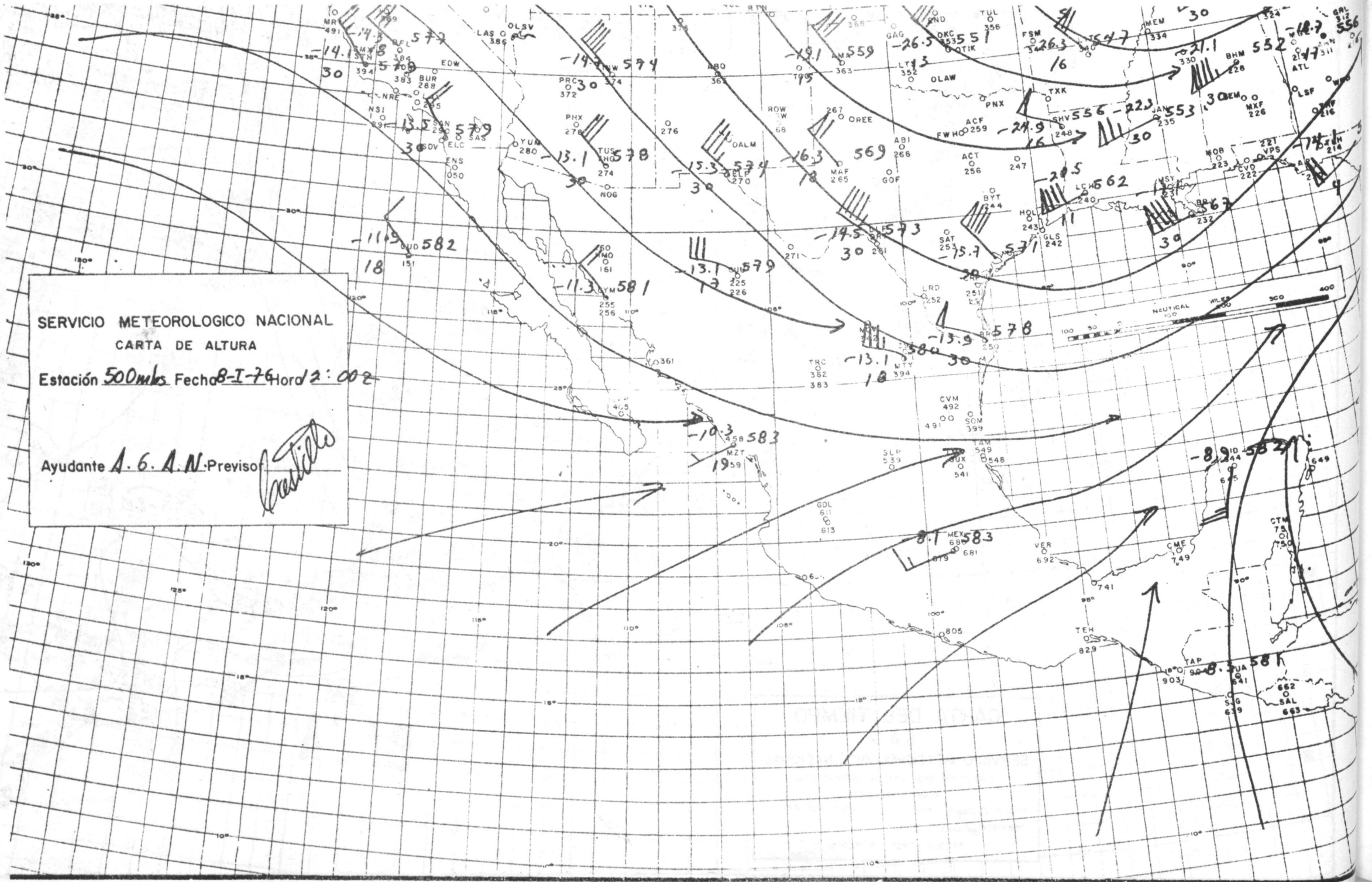
SERVICIO METEOROLOGICO NACIONAL
CARTA DE ALTURA
Estación 500mbs Fecha 8-I-76 Hora 12:00Z
Ayudante A. G. A. N. Previso

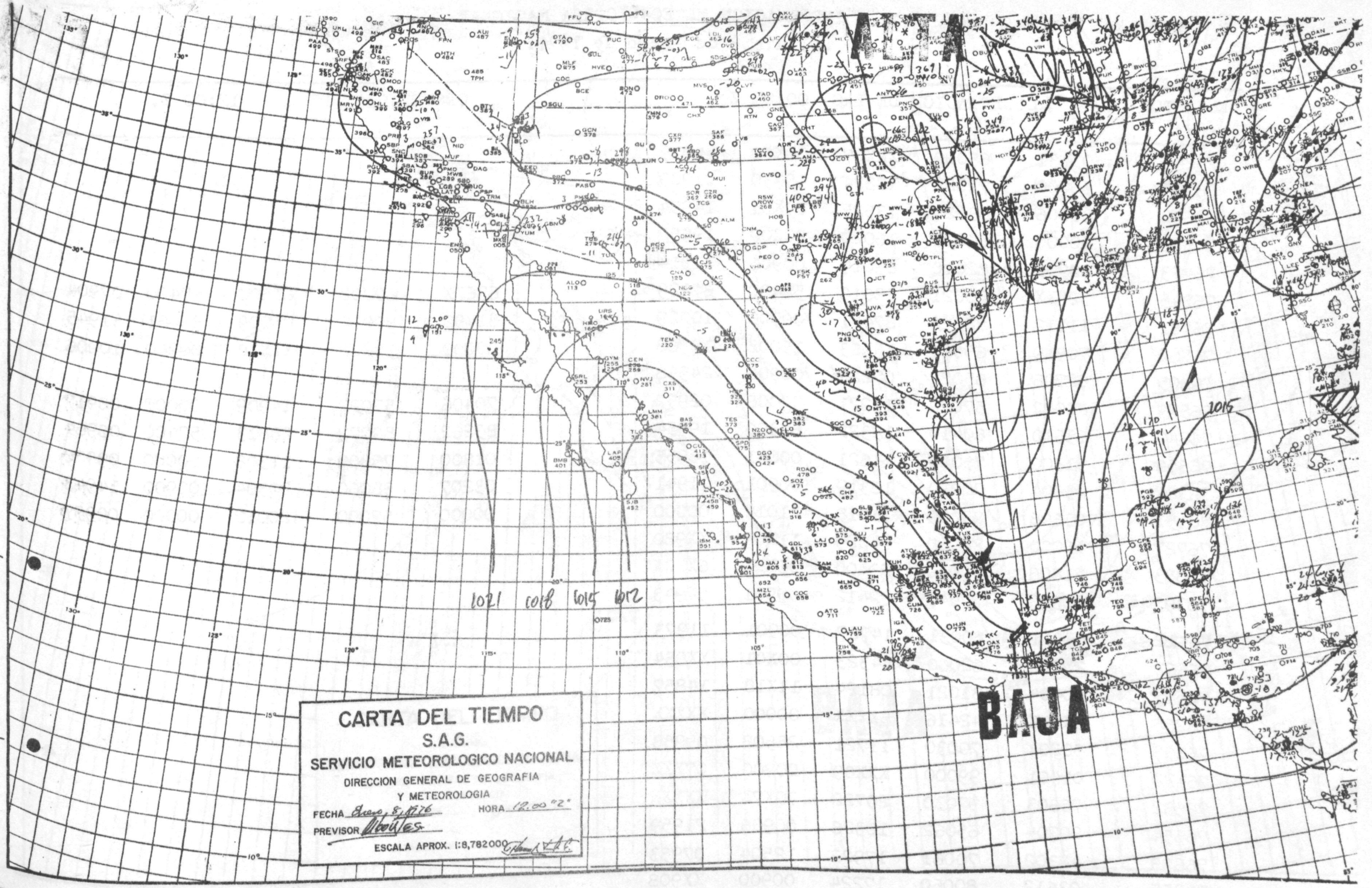
CARTA DEL TIEMPO
S.A.G.
SERVICIO METEOROLOGICO NACIONAL
DIRECCION GENERAL DE GEOGRAFIA
Y METEOROLOGIA
FECHA Enero 8 1976
HORA 12.00 "Z"
PREVISOR
ESCALA APROX. 1:8,782000
BAJA
1021 1018 1015 1012
1015

INFORMACION METEOROLOGICA NACIONAL

Del día 8 de Enero de 1976.

ESTACION	OBSERVACION DE LAS 00:00 Z					OBSERVACION DE LAS 12:00 Z.				
76243	03431	65000	XXX07	00X00	54949					
76593	60000	71022	10824	15930	21909					
76658	31806	83021	13525	00X01	14954					
76573	60000	80021	16020	00X00	19552					
76423	80702	82010	63019	00906	12914					
76845	329XX	70021	58616	52400	67929	636XX	62202	61502	67400	07904
76581	11112	82022	87421	00906	10929	81402	80022	95009	86461	51945
76762	70919	65012	XXX23	15008	19968	00000	30000	XXX10	00900	10906
76805	62706	65022	07227	00906	24958					
76577	20002	57022	11221	00006	02952	70406	57022	14909	00007	06917
76640	63610	60410	15322	67300	19954	83262	50072	28813	57400	06964
76556	51800	75020	11621	00041	16955	01800	75000	11308	00000	09970
76382	23604	70020	16319	00901	01941	03207	58060	20504	00900	14943
76151	03608	85000	21018	21018	00000	00000	57000	20012	00000	09957
76727	10000	88020	24029	11X00	XX980					
76683	21806	50030	23X00	06XXX	6XXXX					
76393	20503	57041	22412	00901	52943					
76412	52511	80031	14727	00901	11973					
76662	2XXXX	62060	84323	00X01	XX954					
76575	60404	81021	08124	11X18	14857					
76255	3XXXX	42416	5XXXX	00000	XXXXX					
76565	50204	70030	11721	25508	09953					
76122	01401	99000	XXX09	00900	07XXX					
76582	76603	97030	20722	70X7X	XXXXX					
76654	20704	65062	10326	00906	21959					
76625	42302	70061	17922	12504	07953					
76255	03612	80060	17224	00900	XX908					

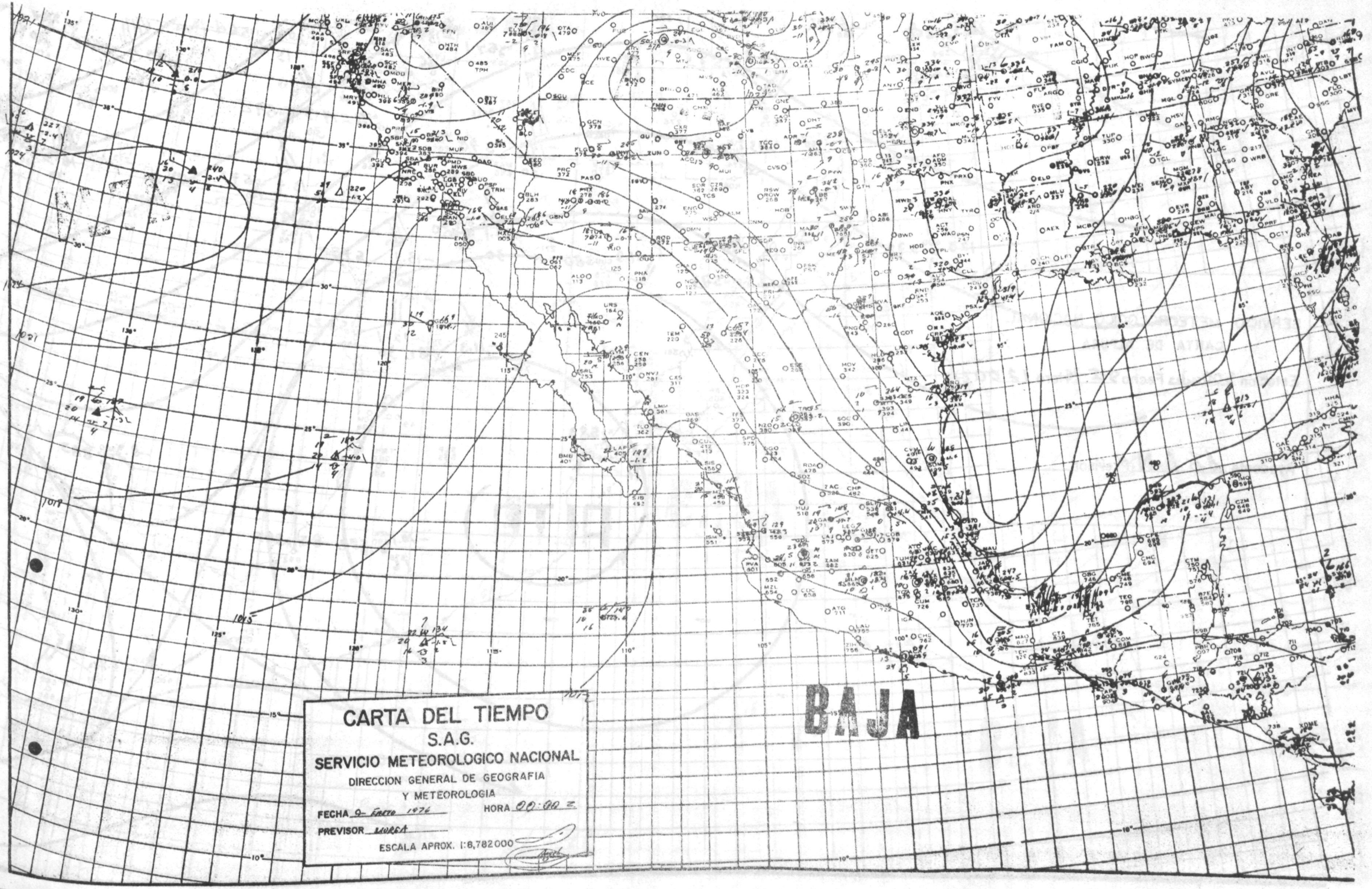
BAJA
CARTA DEL TIEMPO
S.A.G.
SERVICIO METEOROLOGICO NACIONAL
DIRECCION GENERAL DE GEOGRAFIA
Y METEOROLOGIA
FECHA 9- ENERO 1976
HORA 00:00 Z
PREVISOR MURGA
ESCALA APROX. 1:6,782000

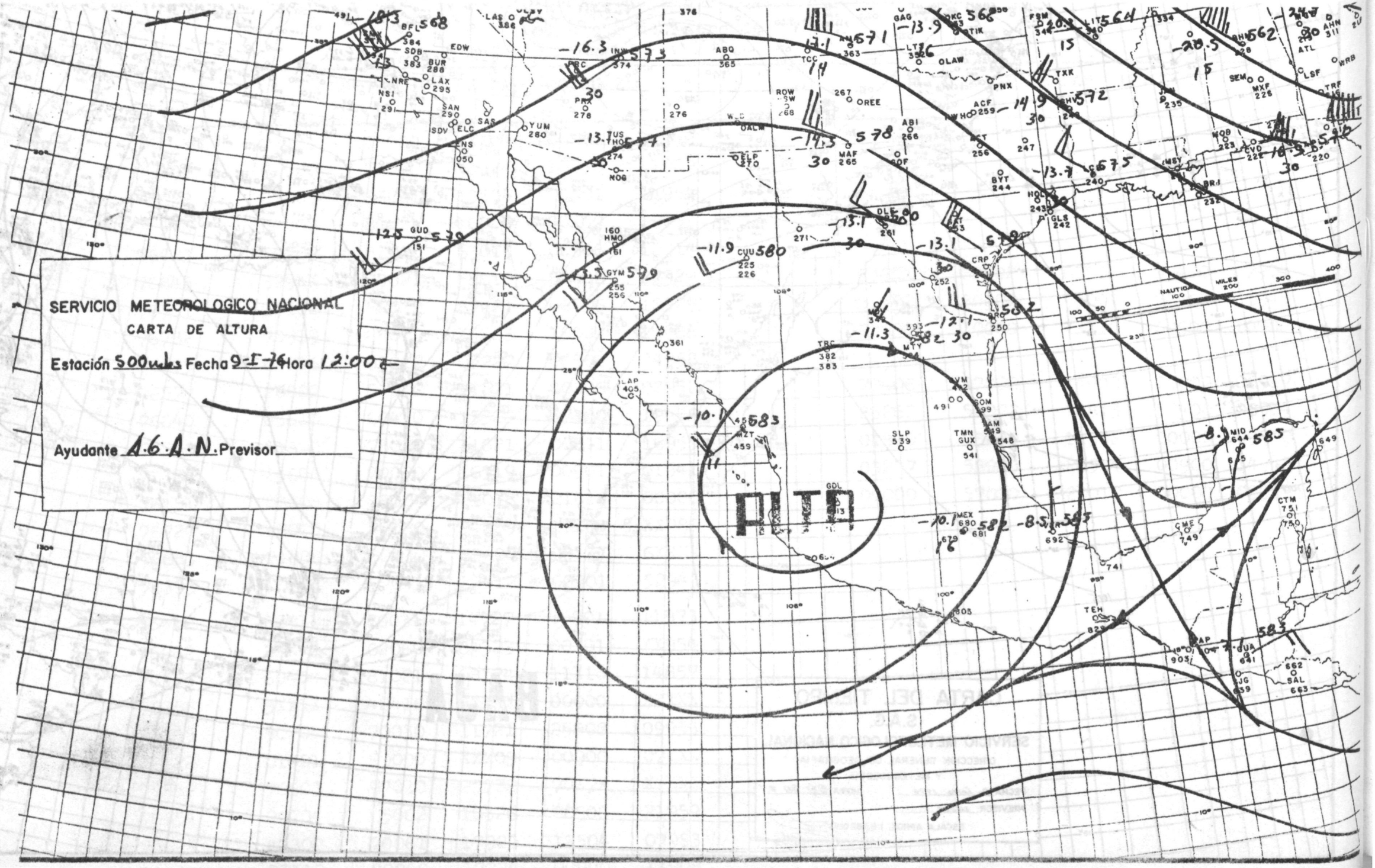
SERVICIO METEOROLOGICO NACIONAL
CARTA DE ALTURA
Estación 500 mbs Fecha 9-I-76 Hora 12:00 z
Ayudante A.G.A.N. Previsor
ALTA
NAUTICAL MILES

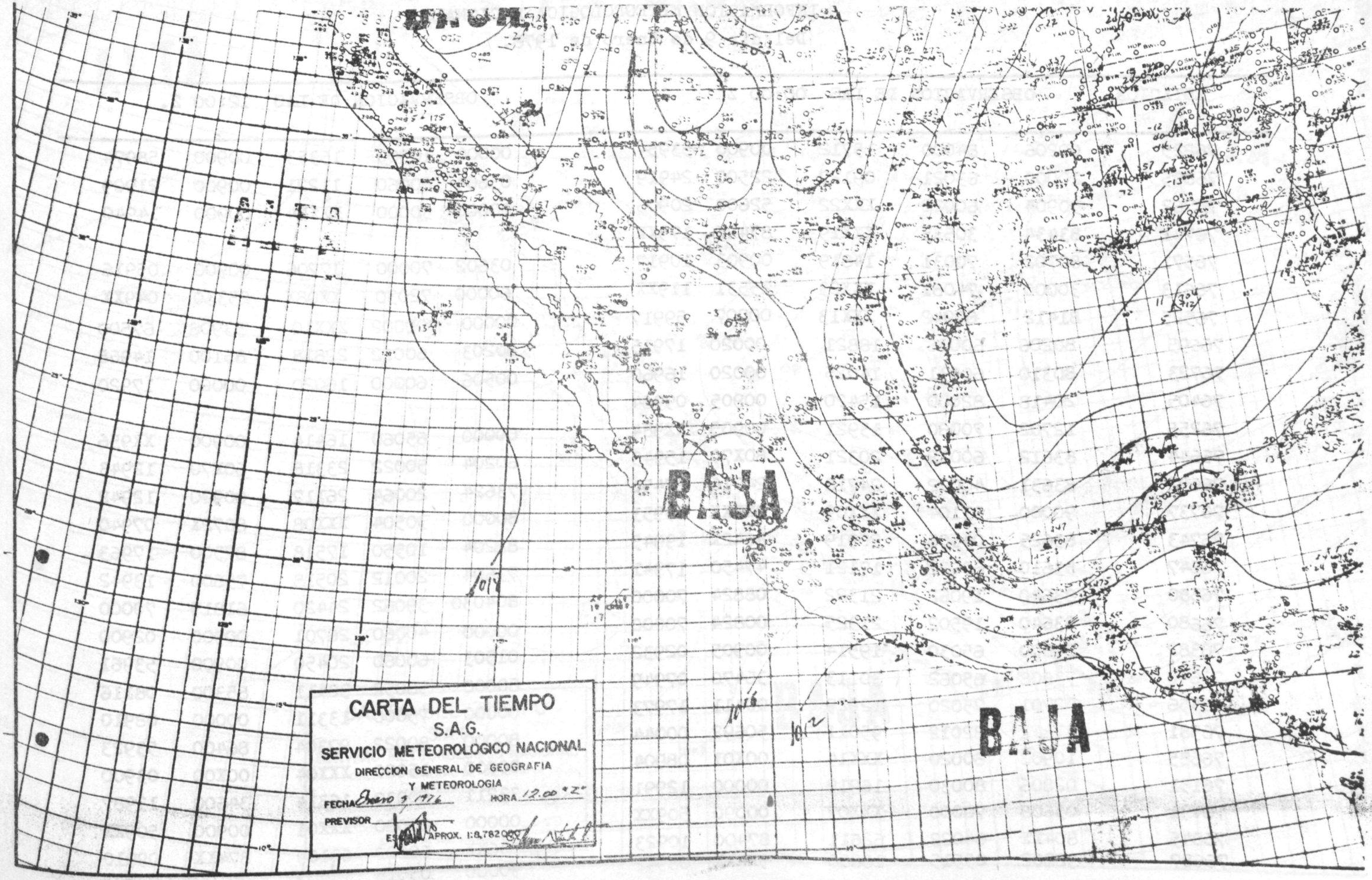
BAJA
BAJA
CARTA DEL TIEMPO
S.A.G.
SERVICIO METEOROLOGICO NACIONAL
DIRECCION GENERAL DE GEOGRAFIA
Y METEOROLOGIA
FECHA Enero 9 1976
HORA 12.00 "Z"
PREVISOR
ESCALA APROX. 1:8,782,000

INFORMACION METEOROLOGICA NACIONAL.

Del día 9 de Enero de 1976.

ESTACION	OBSERVACION DE LAS 00:00 Z					OBSERVACION DE LAS 12:00 Z.				
76225	00206	84000	15712	00900	53954	00000	10000	15353	00900	58974
76805	20000	63021	09127	22500	24919	03604	60060	11221	00900	21909
76762	50904	60022	XXX22	52600	20906	00000	30000	XXX14	00900	14940
76741	83434	30535	XXX19	8742X	179XX					
76571	80702	70031	14819	00903	10917	03602	70000	17706	00900	05916
76613	30000	74061	XXX23	25531	119XX	60000	72030	XX08X	25330	049XX
76525	81412	60042	XXX13	00007	59917	00000	00002	XXX10	53908	67500
76695	80206	60026	18821	00020	17915	80203	60022	22818	85100	14968
76723	80310	60031	14025	00020	16960	00506	60000	16020	00000	17920
76405	20418	82000	15420	00905	09964					
76255	12702	70060	13921	00905	XX984	00000	65060	16414	00900	XX956
76644	83612	60032	20321	80X70	15943	60204	50022	23318	60X70	12943
76692	83631	40022	24716	24716	27450	73624	20064	26117	00920	12942
76737	90000	01104	XXX09	9XXXX	09953	80000	30504	XXX08	8072X	07940
76743	83625	04506	20919	8642X	19945	82204	10550	17518	87500	17963
76647	53610	60022	17121	47450	17941	73604	20012	20518	75600	13942
76580	83640	19062	21322	08824	70000	804030	39062	24420	61819	70000
76680	83640	19502	21325	00824	70000	00000	40060	26701	00900	02900
76382	20000	65030	19514	00905	02932	01503	60060	20450	00900	53961
76640	73608	65062	30113	36470	07949	80000	58052	30411	85300	08116
76556	52701	75020	12929	00411	17973	00000	75000	13311	00000	08910
76581	61312	82012	95011	50692	00044	80000	80022	97304	86400	53923
76685	10908	60020	XXX14	00X01	08904	00000	15020	XXX04	00X00	03900
76151	02806	80030	16919	00000	12991	33211	60030	16314	34600	13987
76491	03608	70000	XXX07	00090	509XX	00000	60000	XXX01	00900	509XX
76845	804XX	64022	62611	87400	10923	836XX	60022	63109	874XX	09910
76687	92202	05515	16880	9XXXX	08942	90000	05515	18907	90100	07923

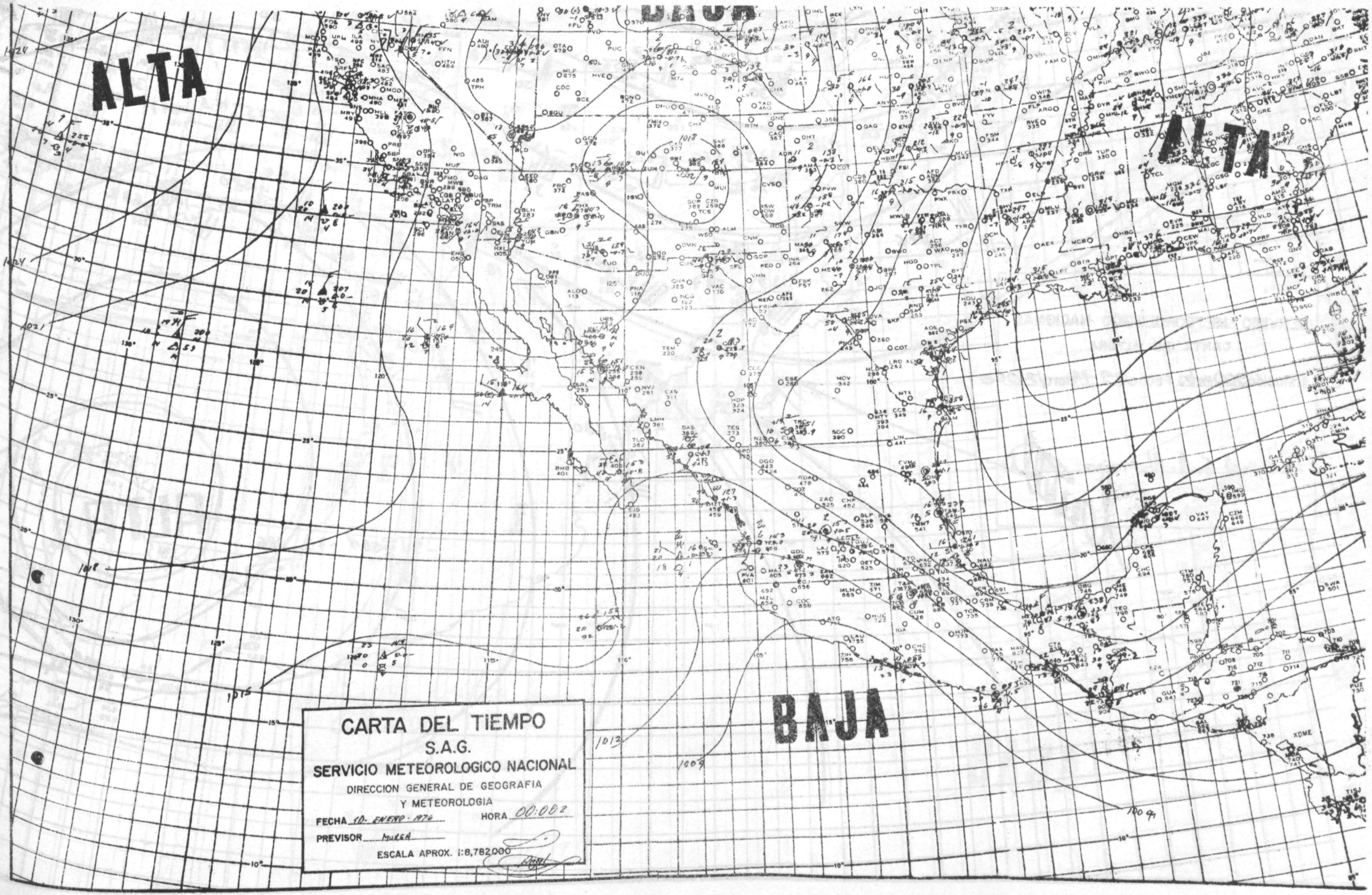
ALTA
ALTA
BAJA
CARTA DEL TIEMPO
S.A.G.
SERVICIO METEOROLOGICO NACIONAL
DIRECCION GENERAL DE GEOGRAFIA
Y METEOROLOGIA
FECHA 10- ENERO - 1976
HORA 00:00Z
PREVISOR MULEA
ESCALA APROX. 1:8,782000

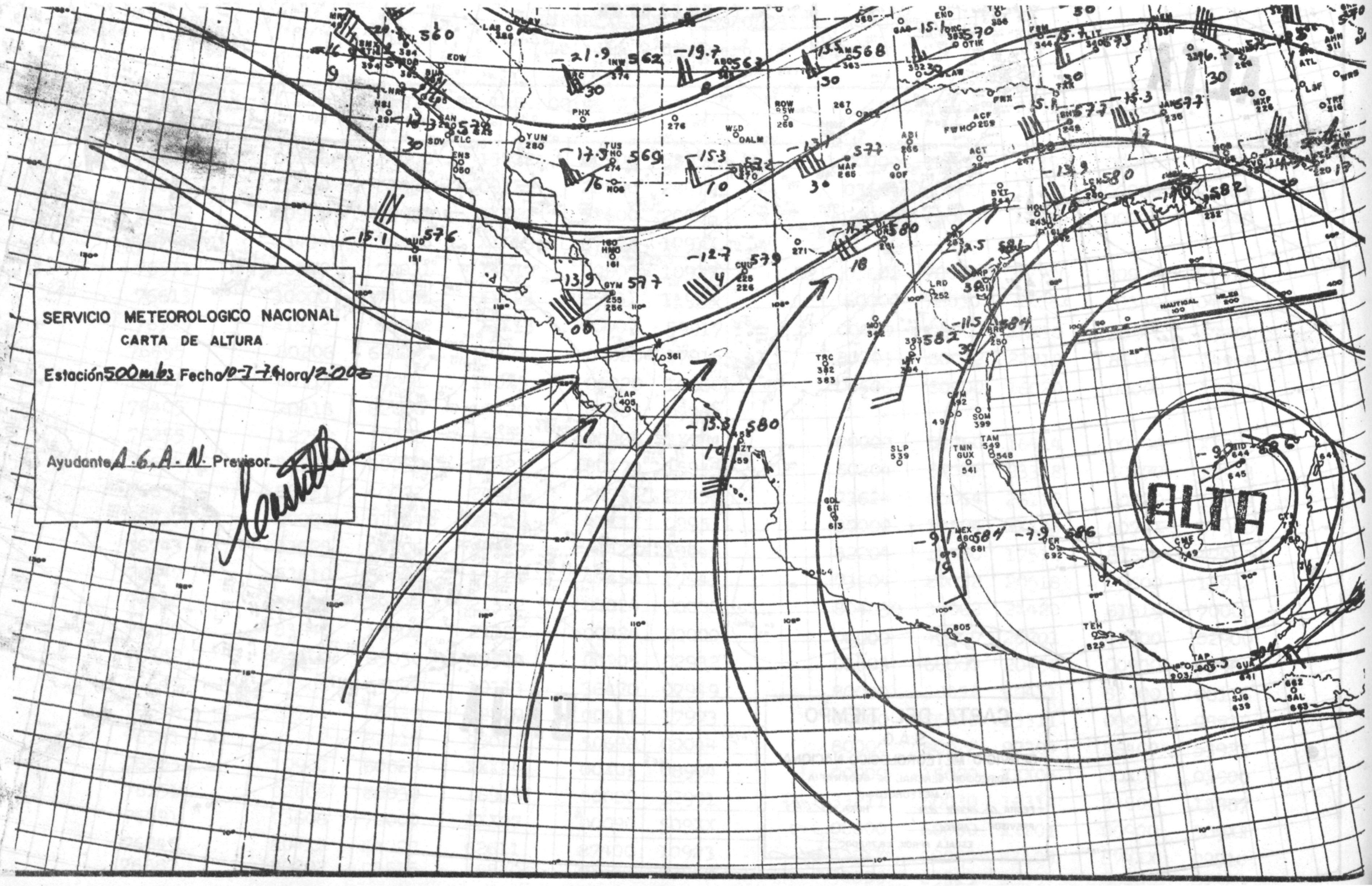
SERVICIO METEOROLOGICO NACIONAL
CARTA DE ALTURA
Estación 500 mbs Fecha 10-7-74 Hora 12:00Z
Ayudante A.G.A.N. Previsor
ALTA

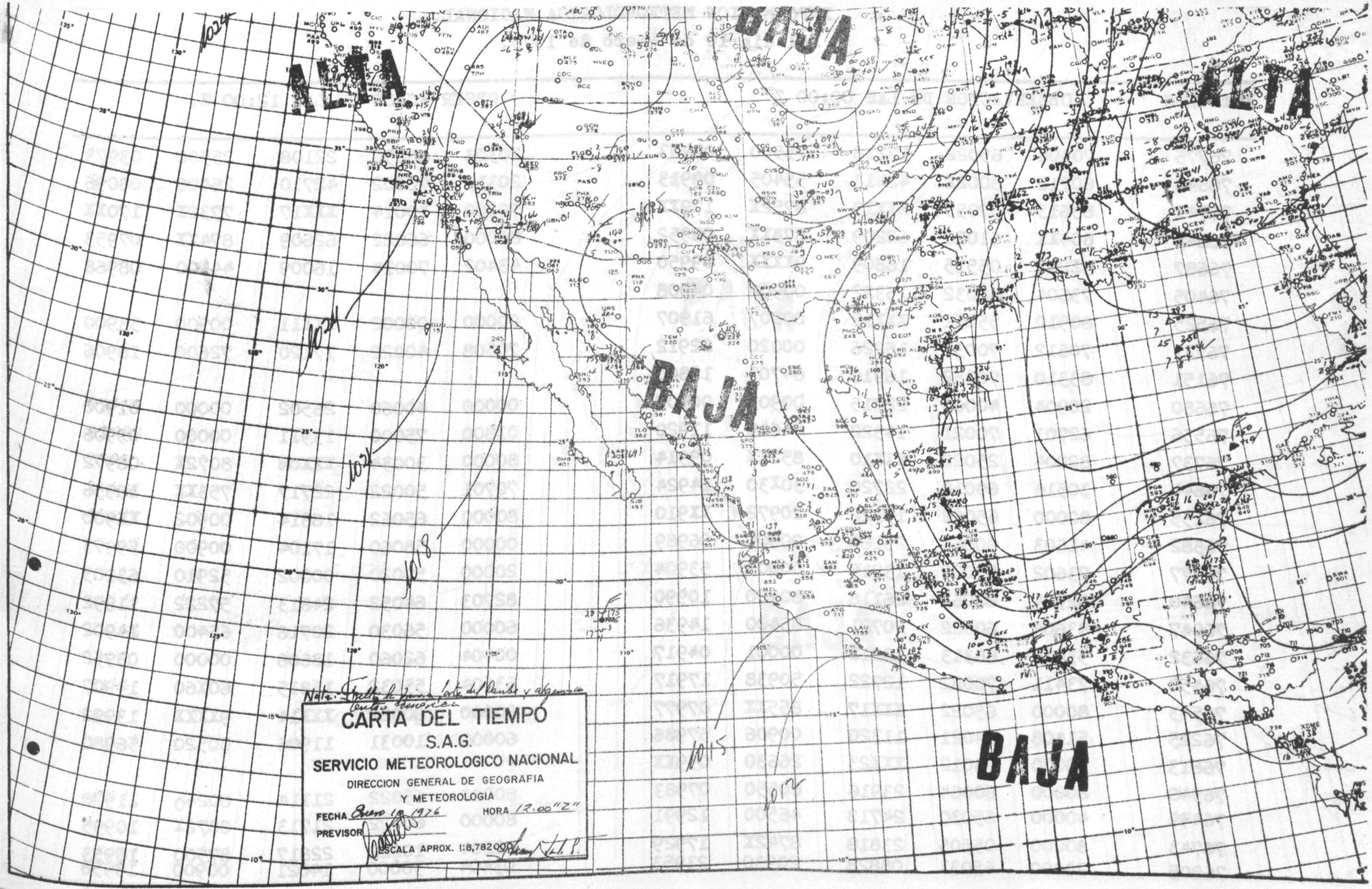
ALTA
BAJA
BAJA
ALTA
BAJA
1024
1024
1021
1018
1015
1012
CARTA DEL TIEMPO
S.A.G.
SERVICIO METEOROLOGICO NACIONAL
DIRECCION GENERAL DE GEOGRAFIA
Y METEOROLOGIA
FECHA
HORA 12.00"Z"
PREVISOR
ESCALA APROX. 1:8,782000

INFORMACION METEOROLOGICA NACIONAL.

Del día 10 de Enero de 1976.

ESTACION	OBSERVACION DE LAS 00:00 Z					OBSERVACION DE LAS 12:00 Z.				
76775	70408	65022	17218	75500	09983	20303	60050	22108	25500	03973
76848	60716	80022	42413	55405	09913	20316	70002	42710	26400	08096
76741	83613	57055	XXX19	8752X	179XX	70000	10014	XXX17	7732X	170XX
76845	804XX	61022	62209	873XX	08952	80000	66022	62609	874XX	07953
76687	92202	05515	16809	9XXXX	09950	43402	70014	16009	44100	08968
76405	73604	82032	15322	00908	04908					
76525	80910	55052	XXX12	00007	61907	00000	00002	XXX11	00900	53900
76723	70612	70031	15226	00020	22912	70508	40022	17120	72600	18906
76151	83310	70032	16916	84703	12800					
76680	20904	40060	22715	00903	00907	00000	40060	26502	00000	01900
76556	62701	70021	14322	44649	11920	01800	75000	13911	00000	09908
76737	82004	25022	XXX10	852XX	09914	80000	30034	XXX08	8072X	08972
76644	30514	60010	22720	30X30	14924	70701	50022	22717	753XX	16956
76255	80000	65062	15122	20972	XX910	80000	65062	16814	00902	XX900
76882	41603	60061	25169	00905	06989	00000	58060	17104	00900	59973
76577	73602	57022	13219	00003	53904	20000	57020	00002	52910	63103
76640	82704	62062	26116	80420	10990	82703	64052	24813	57222	11992
76647	83604	60022	20721	85400	14936	60000	56030	20716	65400	14902
76632	53610	68313	18212	00001	04917	00404	62060	18606	00000	03952
76458	73411	70022	12722	50938	17917	63604	55032	13815	60X60	14907
76543	80000	65022	XXX17	855XX	07977	90000	60022	XXX14	9XXXX	13992
76225	51408	84021	11320	00906	57986	60000	10031	11906	00520	56980
76613	50000	73012	XXX23	26630	059XX					
76548	80000	60064	23916	80550	07983	80000	65022	21114	80270	11970
76499	40000	65030	24713	46500	12991	80000	60022	21713	8072X	10995
76743	80000	05505	23818	8742X	17929	82204	10022	22817	87500	16953
76805	20000	65031	08828	20930	23953	03404	58000	14021	00900	19958

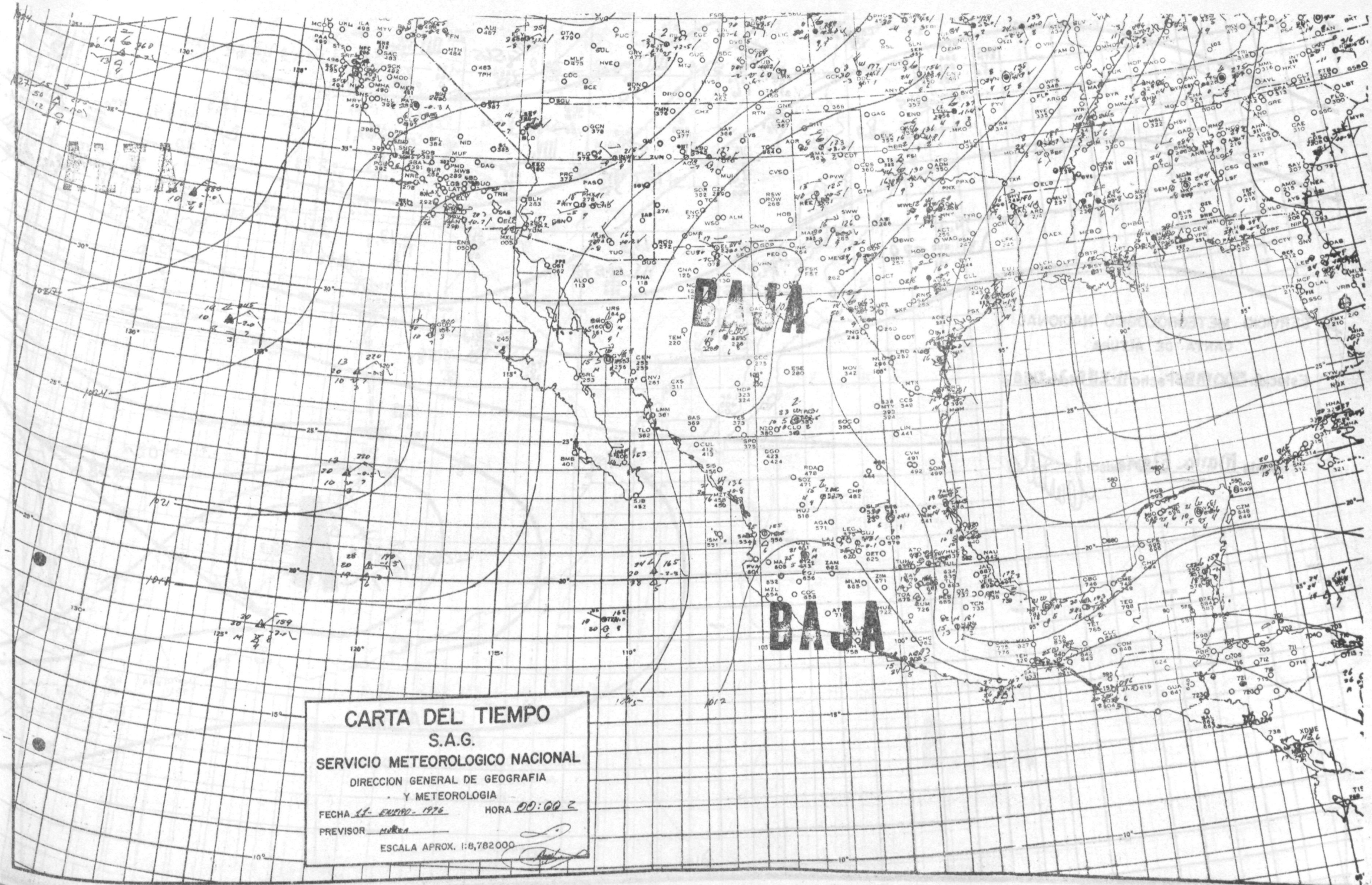
BAJA
BAJA
CARTA DEL TIEMPO
S.A.G.
SERVICIO METEOROLOGICO NACIONAL
DIRECCION GENERAL DE GEOGRAFIA
Y METEOROLOGIA
FECHA 11- ENERO- 1976
HORA 00:00 Z
PREVISOR
ESCALA APROX. 1:8,782000

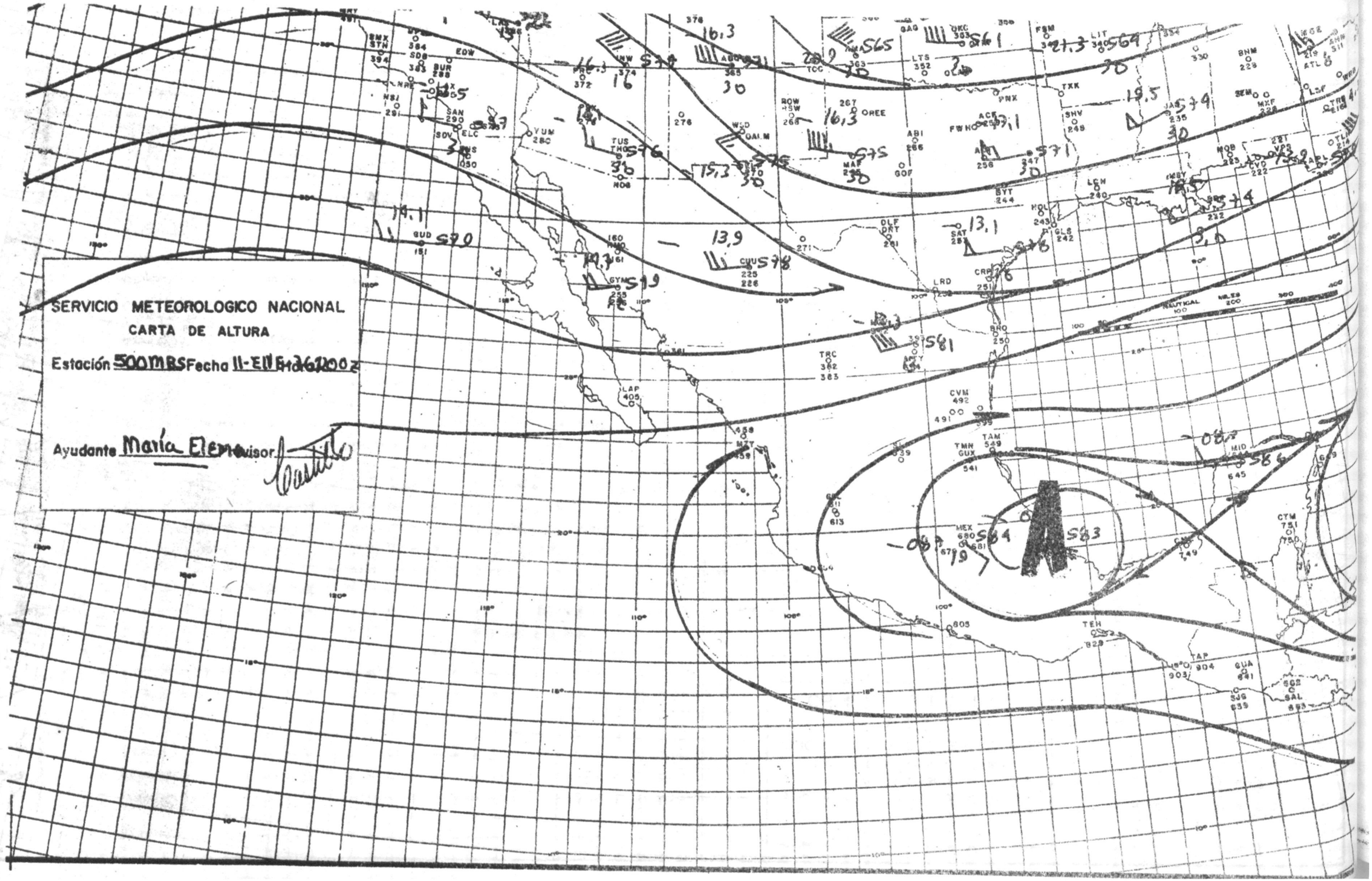
SERVICIO METEOROLOGICO NACIONAL
CARTA DE ALTURA
Estación 500MBS Fecha 11-ENE-26 Hora 1200 Z
Ayudante María Elena Revisor
Castillo

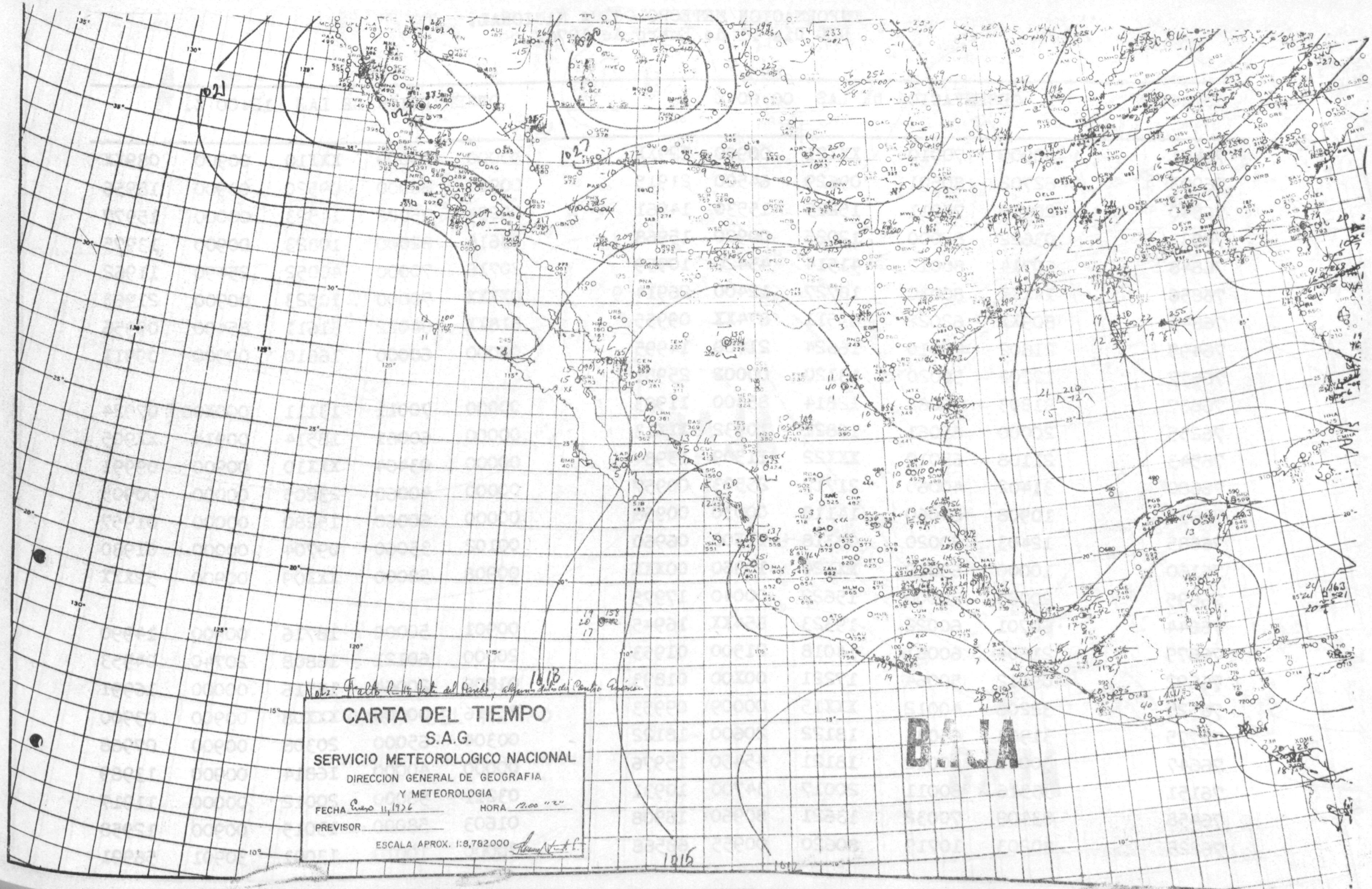
CARTA DEL TIEMPO
S.A.G.
SERVICIO METEOROLOGICO NACIONAL
DIRECCION GENERAL DE GEOGRAFIA
Y METEOROLOGIA
FECHA Enero 11, 1956
HORA 12.00 "Z"
PREVISOR
ESCALA APROX. 1:8,762000
BAJA

INFORMACION METEOROLOGICA NACIONAL.
DEL Día 11 de Enero de 1976.

ESTACION	OBSERVACION DE LAS 00:00 Z					OBSERVACION DE LAS 12:00 Z.				
76491	00000	70010	XXX21	00900	129XX	00000	60000	XXX10	00900	089XX
76903	62702	80501	09629	64500	21915	00904	80000	09520	00900	18956
76840	20419	76011	15225	15530	14961	00224	75002	14523	00000	15977
76833	03622	82000	12025	00900	15968	03615	82000	10823	00900	13975
76848	60714	80012	41514	45420	10959	20716	70000	40052	25490	11962
76856	1XXXX	80030	10727	12400	26914 9	0XXXX	70000	10523	00900	21963
76845	809XX	62022	61511	874XX	09955	818XX	64022	61611	85400	09956
76499	21802	70010	16624	21500	14995	00000	60000	16610	00900	09911
76577	12202	57020	13120	00002	25951					
76687	91803	30062	12814	85300	11983	00000	70011	13111	000X00	07924
76255	20000	65061	16821	10932	XXX13	00000	60061	18514	00914	XX905
76543	21108	65010	XXX22	11509	13984	00000	03464	XXX10	00900	09991
76680	31402	40060	21717	25503	00957	00000	40060	23205	00000	00905
76632	10908	64060	14118	00030	00958	00000	60060	15280	00000	01957
76685	12403	60020	08318	11X00	06960	00102	35060	09704	00000	01980
76160	10000	65010	XXX24	10950	00XXX	00908	58000	XXX09	00900	52XXX
76695	20000	70000	15622	00040	17975					
76644	60701	60022	19323	654XX	16945	00901	50000	18716	00900	14990
76679	21604	60061	14018	21500	01953	20000	60121	16808	20740	04953
76692	09012	50064	17221	00X00	01893	01806	20064	16716	00000	16991
76525	32206	40012	XXX15	00009	09953	03616	00000	XXX08	00900	03900
76775	31903	65031	18122	20600	18122	00304	65000	20308	00900	07968
76647	50000	60012	18121	45450	15976	00000	40000	16814	00900	13989
76151	33316	80011	20017	34700	10931	03211	56000	20012	00000	11917
76458	83409	70032	13621	80960	16908	01603	58000	13015	00900	12958
76225	80203	10719	80620	00955	68568	30000	10010	13001	30901	56991

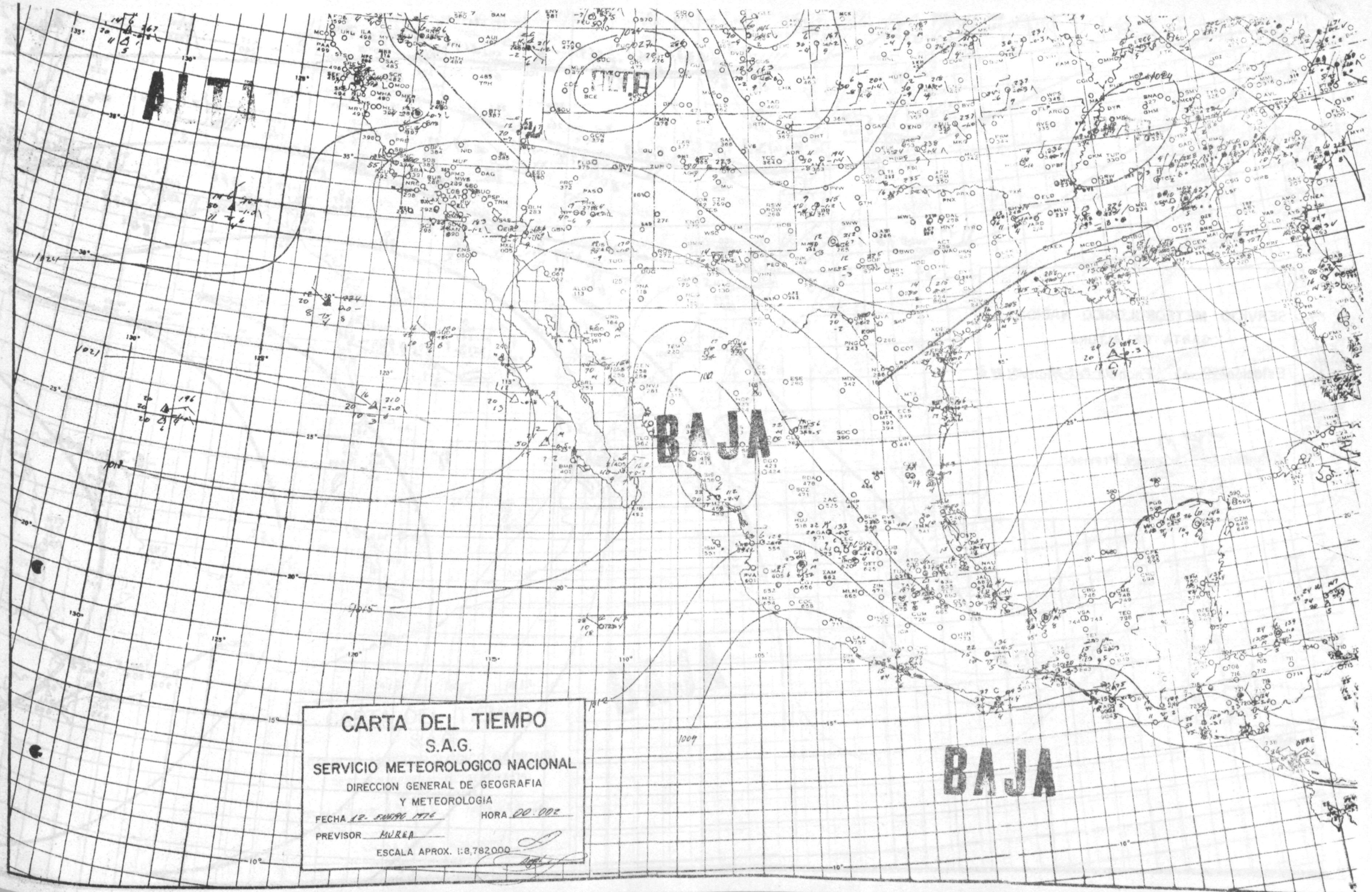
ALTA
BAJA
BAJA
CARTA DEL TIEMPO
S.A.G.
SERVICIO METEOROLOGICO NACIONAL
DIRECCION GENERAL DE GEOGRAFIA
Y METEOROLOGIA
FECHA 12 FEBRO 1976
HORA 00.00Z
PREVISOR MUREA
ESCALA APROX. 1:8,782,000

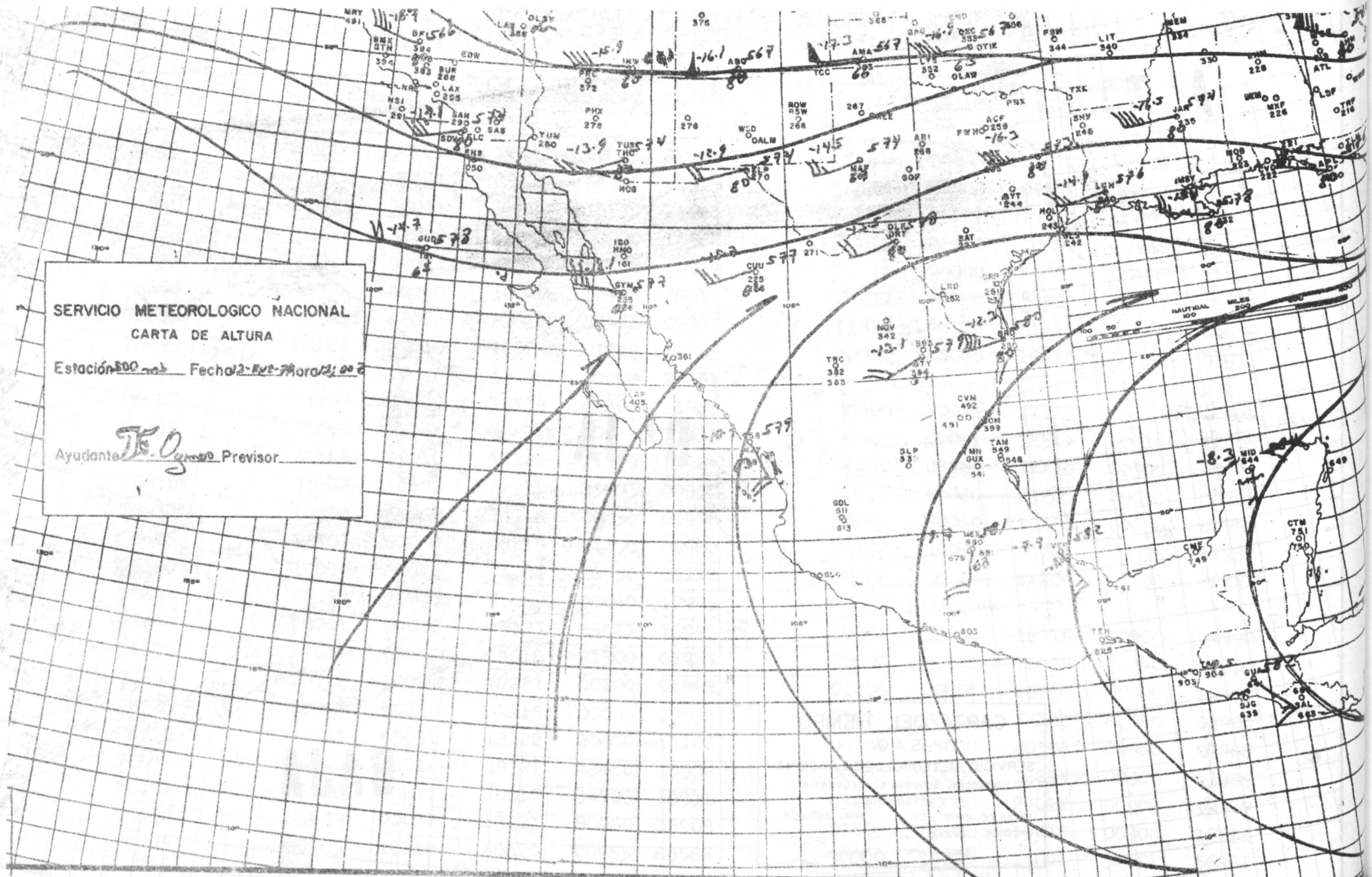
SERVICIO METEOROLOGICO NACIONAL
CARTA DE ALTURA
Estación
Fecha
Hora
Ayudante
Previsor

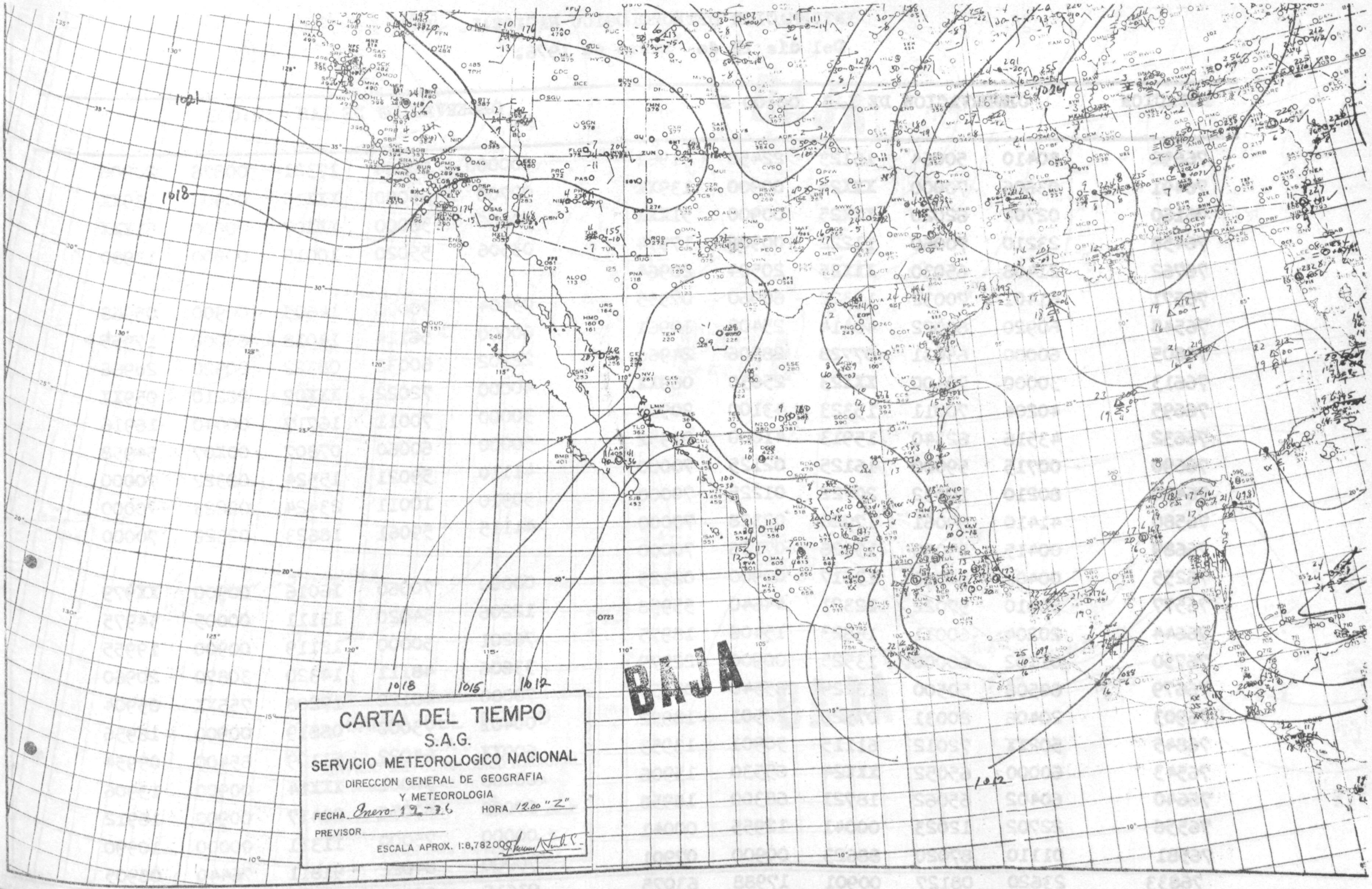
CARTA DEL TIEMPO
S.A.G.
SERVICIO METEOROLOGICO NACIONAL
DIRECCION GENERAL DE GEOGRAFIA
Y METEOROLOGIA
FECHA Enero 19-76 HORA 12.00 "Z"
PREVISOR
ESCALA APROX. 1:8,782000
BAJA
1021
1018
1015
1012

INFORMACION METEOROLOGICO NACIONAL.

Del día 12 de Enero de 1976.

ESTACION	OBSERVACION DE LAS 00:00 Z					OBSERVACION DE LAS 12:00Z				
76692	80410	50064	16123	22450	91961	400000	20064	17321	00878	20906
76491	03606	70000	XXX24	00900	139XX	02706	65000	XXX15	00900	139XX
76160	02702	62020	XXX25	00900	51XXX	00906	56000	XXX07	00900	51XXX
76458	23210	70060	11222	00906	17974	03506	55020	10015	00900	13980
76762	21408	65030	XXX25	20504	20964					
76571	61401	70032	13322	60960	07955	03404	70000	14605	00900	05968
76548	60920	80022	40414	25408	10961	60000	56124	14018	65000	17955
76805	60000	65031	07728	28506	24966	22202	60032	08322	20920	20966
76613	30000	76100	XXX23	25630	069XX	40000	72022	XXX07	26210	059XX
76695	40204	70011	15323	43100	20903	30000	70011	16717	00040	16916
76632	43516	62340	15913	41000	01952	50000	60060	07807	00X07	54958
76690	00715	59000	16125	02125	70000	41110	59021	15524	02322	70000
76490	80210	10032	20722	01225	70000	50910	10011	23424	02223	70000
76580	41410	59061	17026	02328	70000	41115	59061	18623	02322	70000
76689	00415	59060	15626	07126	70000					
76255	00402	82000	13617	00900	02925	00000	70060	16016	00900	XX979
76577	50410	57022	12321	44640	55958	12206	54020	13111	00005	54975
76644	20204	60011	16823	15406	18975	76201	50000	18119	00900	19955
76750	01102	60000	13525	00900	22979	33606	48111	14320	30870	20960
76679	60508	50500	13229	65540	059555	70000	40122	17208	755XX	05904
76903	20406	80031	07529	22501	18972	00401	75000	08819	00900	16956
76845	502XX	72012	61115	50901	13953	609XX	64022	61109	65400	09954
76543	60000	65052	XXX24	65530	15906	00000	30001	XXX14	00900	13906
76640	60402	65062	18721	68300	18958	00000	57050	20417	00900	16912
76556	22702	12023	00041	12955	00041	00000	75000	11311	00000	10990
76581	01110	87020	88623	00900	07901	70000	84022	91811	76440	08905
76833	23620	08127	00901	17988	63075	03615	82000	09925	00900	16958

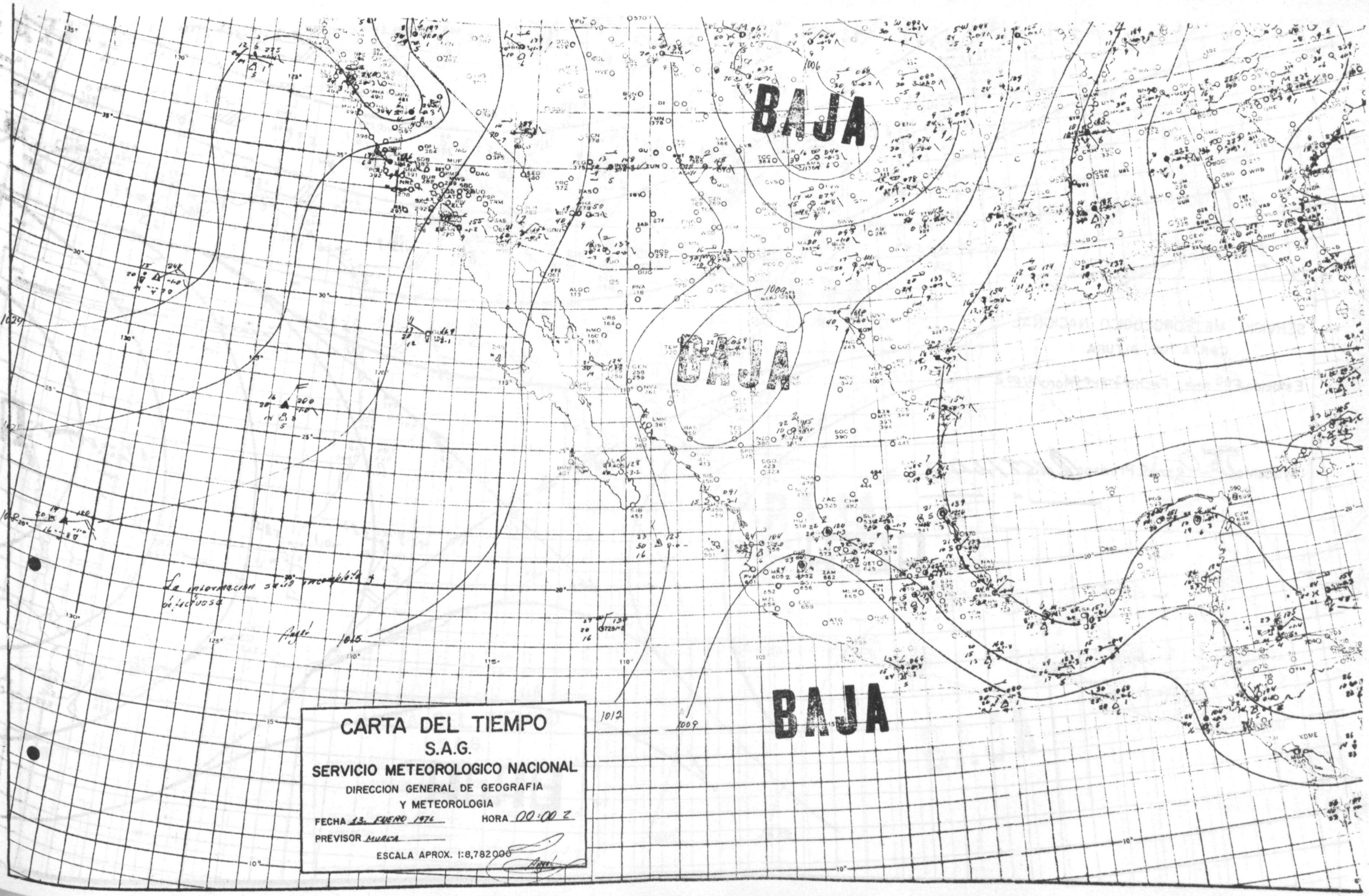
BAJA
BAJA
BAJA
1006
1009
1012
1015
1024
CARTA DEL TIEMPO
S.A.G.
SERVICIO METEOROLOGICO NACIONAL
DIRECCION GENERAL DE GEOGRAFIA
Y METEOROLOGIA
FECHA 13. ENERO 1976
HORA 00:00 Z
PREVISOR MURCIA
ESCALA APROX. 1:8,782000

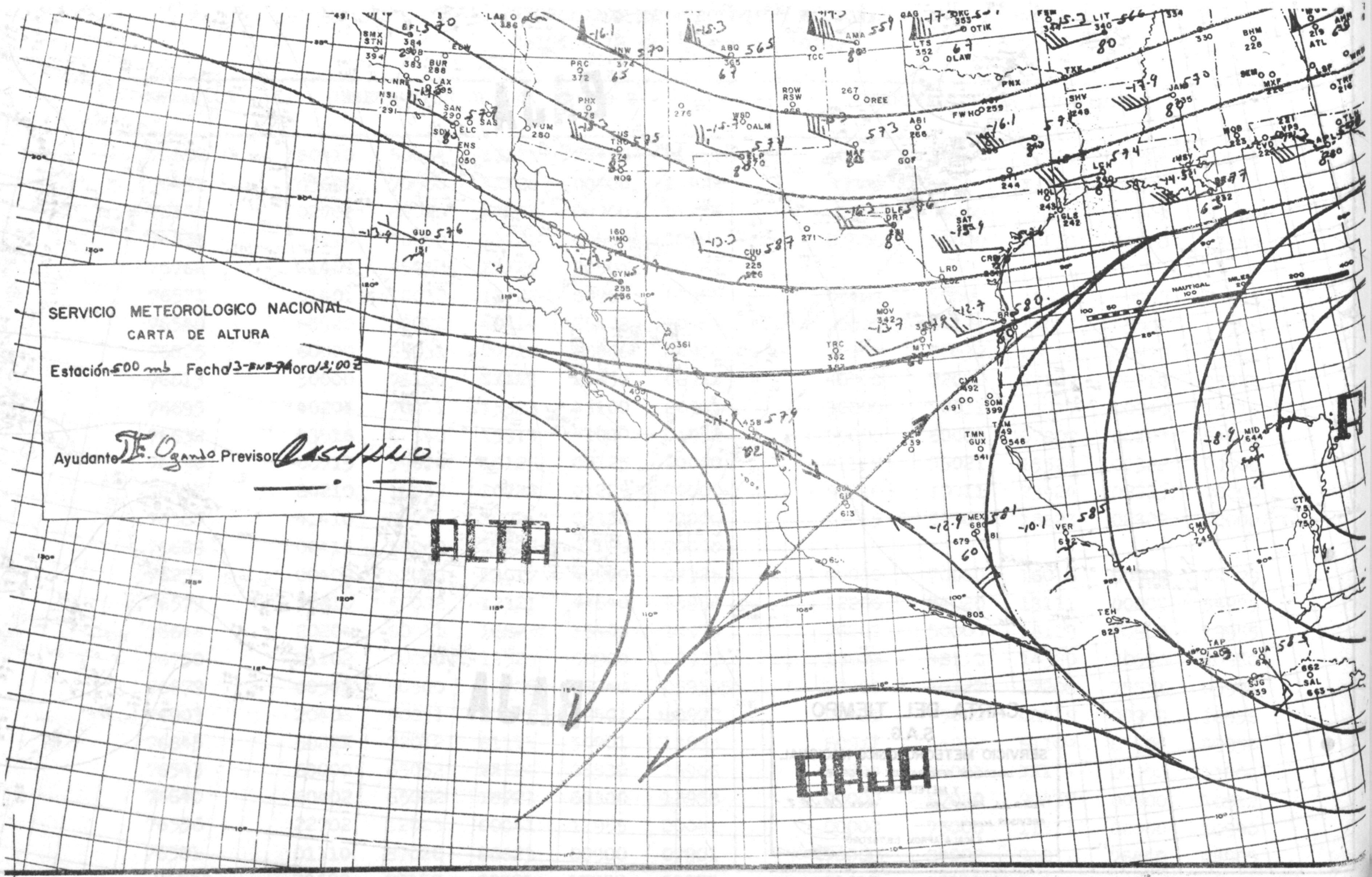
SERVICIO METEOROLOGICO NACIONAL
CARTA DE ALTURA
Estación 500 mb Fecha 3-ENE-74 Hora 12:00Z
Ayudante E. Ogando Previsor Castillo
ALTA
BAJA
NAUTICAL MILES

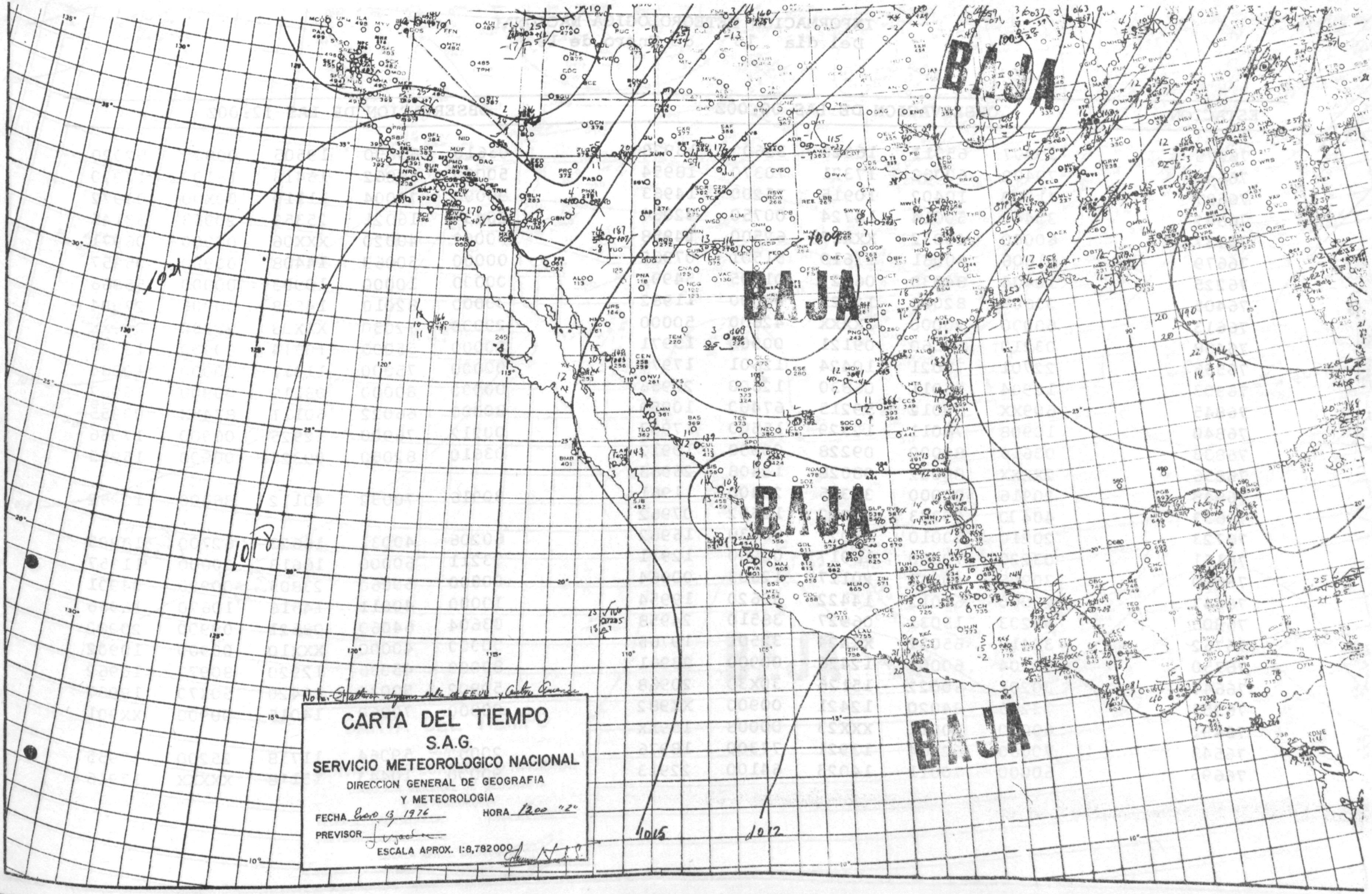
BAJA
BAJA
BAJA
BAJA
1021
1018
1015
1012
1009
CARTA DEL TIEMPO
S.A.G.
SERVICIO METEOROLOGICO NACIONAL
DIRECCION GENERAL DE GEOGRAFIA
Y METEOROLOGIA
FECHA Enero 13, 1976
HORA 1200 "Z"
PREVISOR
ESCALA APROX. 1:8,782000

INFORMACION METEOROLOGICA NACIONAL
Del día 13 de Enero de 1976.

ESTACION	OBSERVACION DE LAS 00:00Z					OBSERVACION DE LAS 12:00Z				
76775	30907	65011	16020	32600	13928	03610	65000	19505	00900	52920
76640	70402	60062	17321	70370	18954	50000	58062	16418	16100	17990
76687	71902	10402	10915	75200	14963	00000	70004	11110	00X00	08972
76692	30440	50014	14724	00750	92064	20434	16021	25350	20953	63145
76737	60000	40032	XXX17	62500	14958	0000^	40020	XXX06	00900	06971
76679	51606	60061	11619	51501	07962	00000	50060	14408	00900	05957
76225	10404	84030	06922	01905	54992	00000	10000	10903	00900	55966
76405	03608	82000	12823	00000	11982	30000	82010	14508	00906	27904
76613	60000	20000	3XXXX	42600	50000	20000	72030	XXX08	25330	049XX
76458	03210	65060	09121	00900	15971	00000	55000	10814	00900	13908
76556	22701	75021	10424	12601	17970	00000	75000	11311	00000	10980
76903	12904	75011	06830	12600	20956	00000	80000	08119	00900	16957
76845	609XX	69012	59215	67400	10959	80000	66022	60111	874XX	09955
76840	10908	76011	12329	15500	17903	00212	76000	12925	00900	17966
76833	03616	82000	09228	00900	19912	03610	82000	09325	00900	15955
76856	2XXXX	80002	08028	12408	26963					
76848	20916	80000	39315	28400	11961	80916	70032	40112	86400	10962
76632	40410	65333	12212	12502	07962					
76723	20210	70010	13027	00030	16962	60206	40031	16623	62700	18905
76151	03220	70000	16917	00000	12971	03211	60000	16613	00000	11957
76680	30906	40060	20117	12503	00964	00000	50060	23805	00900	04901
76647	20000	60012	14422	30620	19954	10000	40011	14516	10670	16966
76805	53203	15031	06927	38510	24958	03604	64060	08521	00900	20902
76762	30410	65032	XXX24	32501	19765	00000	40000	XXX10	00900	10902
76750	00704	60000	12426	00900	23961	80000	45036	12920	80970	10962
76644	30201	60022	15126	30X30	20968	50902	50030	16420	50X70	18967
76255	03206	84020	12421	00900	XX982	00000	70060	14015	00900	XX901
76491	60000	70011	XXX23	00008	159XX					
76548	70000	62064	13921	77300	18976	20000	59064	11718	25200	17955
76695	60000	70011	14023	64100	22913	90000	10443	15118	XXXXX	17916

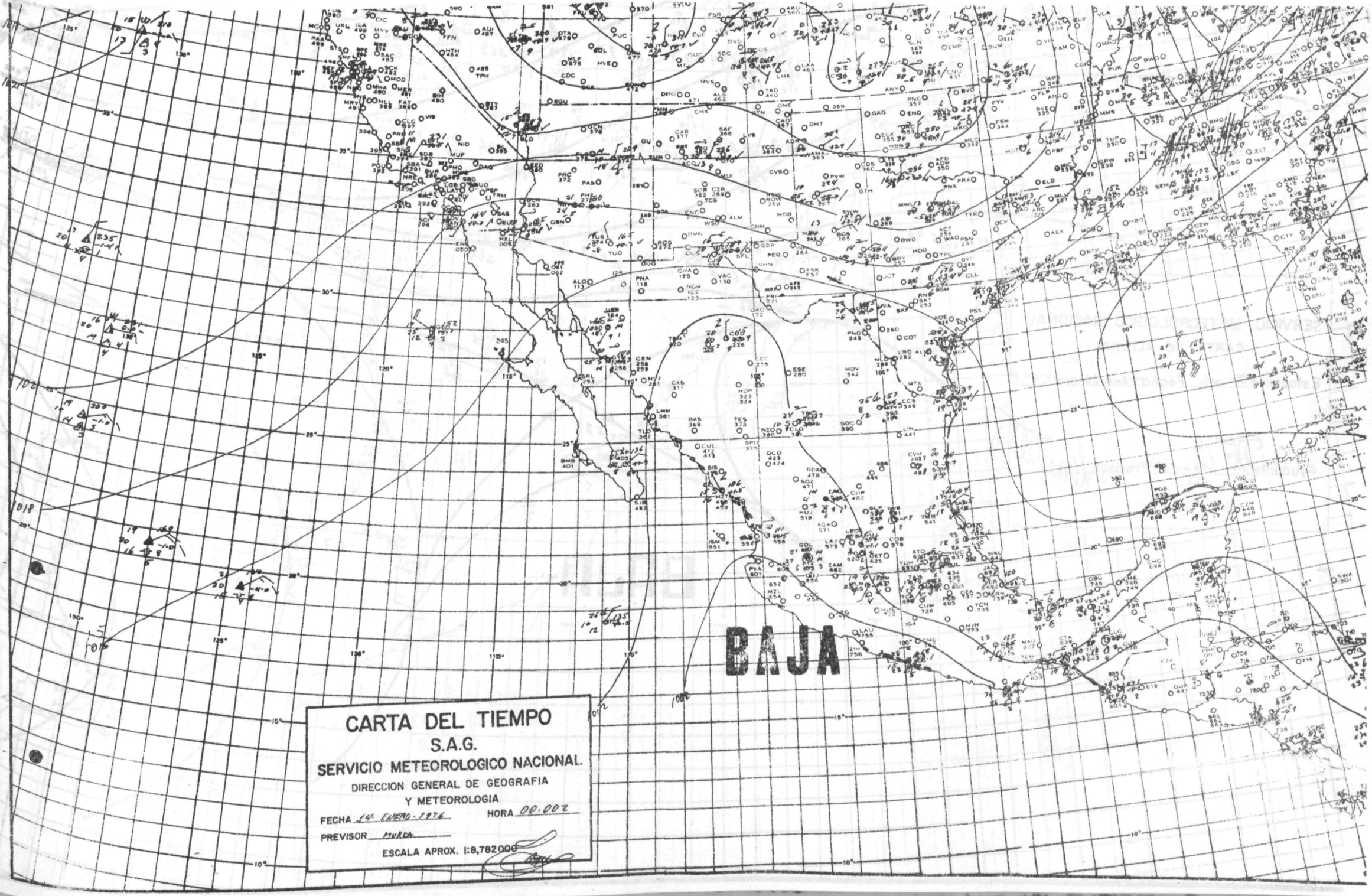
BAJA
CARTA DEL TIEMPO
S.A.G.
SERVICIO METEOROLOGICO NACIONAL
DIRECCION GENERAL DE GEOGRAFIA
Y METEOROLOGIA
FECHA 14 ENERO 1976
HORA 00:00Z
PREVISOR MURGA
ESCALA APROX. 1:8,782000

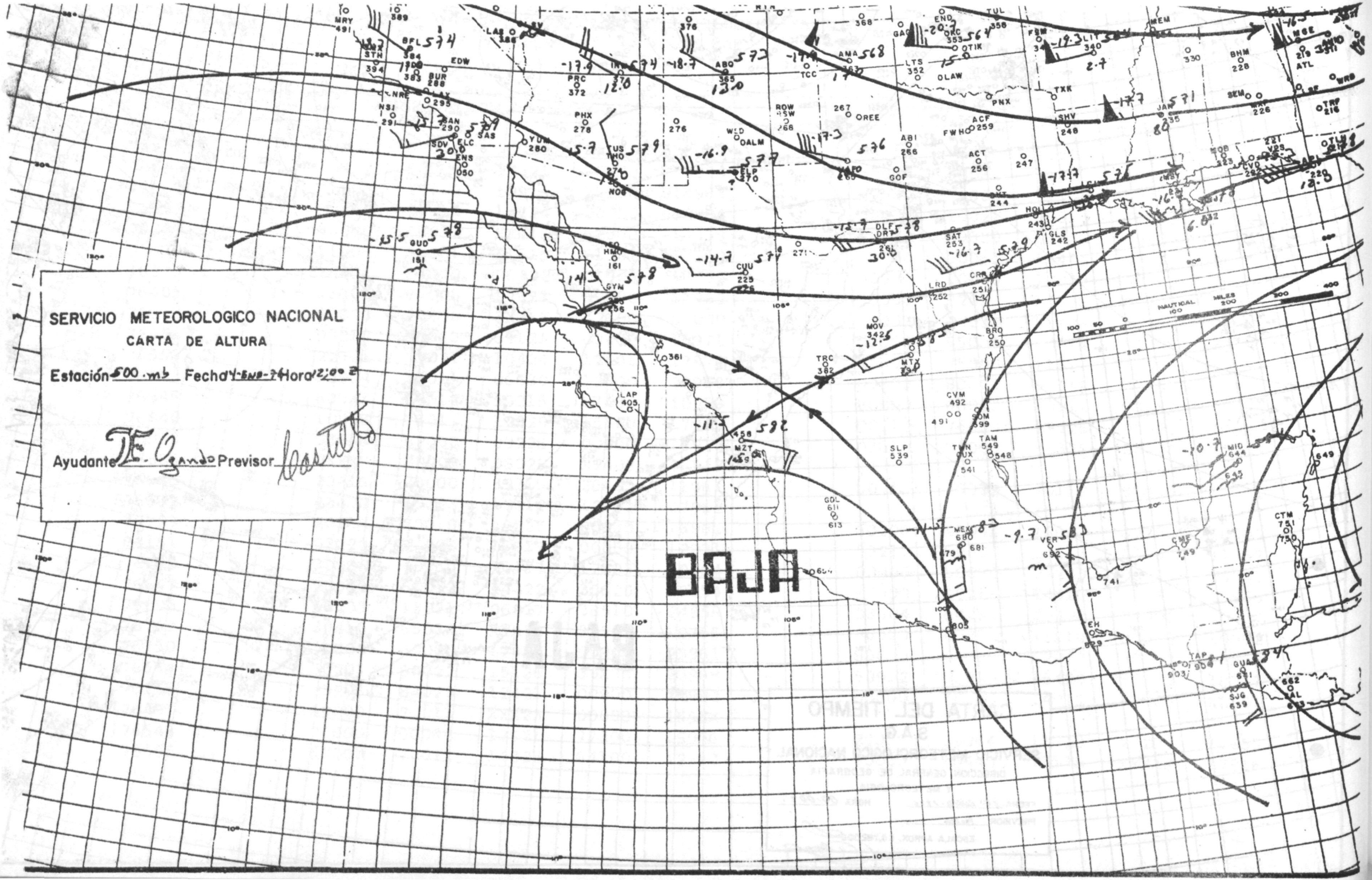
SERVICIO METEOROLOGICO NACIONAL
CARTA DE ALTURA
Estación 500 mb Fecha 4-ENE-74 Hora 12:00 Z
Ayudante E. Ogando Previsor
BAJA

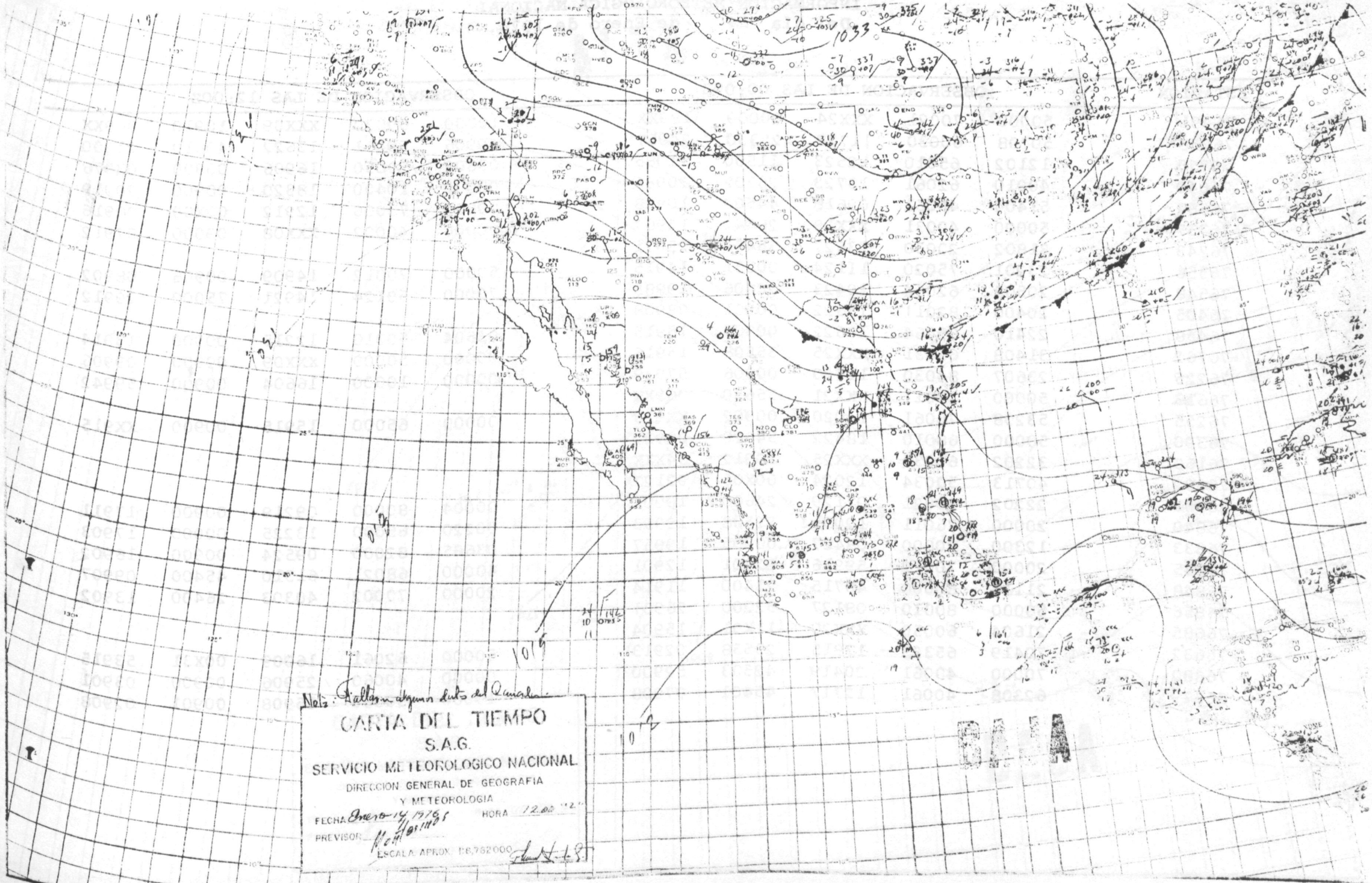
Nota: Faltan algunos datos del Pacífico
CARTA DEL TIEMPO
S.A.G.
SERVICIO METEOROLOGICO NACIONAL
DIRECCION GENERAL DE GEOGRAFIA
Y METEOROLOGIA
FECHA Enero 14 1976
HORA 12.00
PREVISOR
ESCALA APROX. 1:8,782000

INFORMACION METEOROLOGICA NACIONAL
Del día 14 de Enero de 1976.

ESTACION	OBSERVACION DE LAS 00:00Z					OBSERVACION DE LAS 12:00Z				
76491	50000	70021	XXX24	00009	189XX	10000	60030	XXX09	10910	069XX
76750	50708	60030	11728	25330	24957	40906	59051	13622	40810	21900
76775	12102	65010	12523	11500	11985	03602	50050	16906	00900	03976
76640	40910	62061	13723	26305	20986	00000	10400	18320	00900	20919
76687	51404	40061	09618	44500	10958	00000	70000	12912	00X00	06916
76737	50000	40031	XXX19	26441	14967	00000	40002	XXX08	09000	07912
76743	31802	20030	13627	35401	23971					
76556	23201	75020	11124	00031	14915	50000	70012	14909	00906	08902
76548	20508	62064	10423	20406	19985	70000	50124	14921	75000	20912
76405	20400	82011	13622	00901	08908					
76458	22410	65064	10622	00906	16915	03604	50010	12215	00900	13914
76762	31408	65031	XXX25	35508	15916	00000	50000	XXX09	00900	09906
76225	23607	84030	11520	00906	57939	00000	10000	16604	00900	59942
76613	50000	77011	XXX21	35630	069XX					
76255	53208	75061	14020	00902	XX913	00000	65000	15915	00900	XX915
76390	50000	68010	18422	54620	09932					
76160	32202	60030	XXX25	10912	54XXX					
76692	40713	50034	12024	00X06	92127					
76903	22202	80021	07129	24600	19902	00004	80000	09219	00900	17911
76840	20000	76011	120311	22508	19953	00220	65000	13225	00000	17903
76833	12300	20000	08427	00905	19957	03605	82000	09524	00900	16902
76845	20000	70012	59916	22401	12901	40000	68021	61310	45400	09907
76848	21116	80000	40715	21400	11914	20000	70002	40303	26400	13902
76856	50000	80010	08127	52200	26901					
76685	21604	60050	XXX20	11X01	15904					
76632	70419	65323	13815	25538	02913	50000	62061	16009	00X31	53915
76680	70000	40061	20419	42503	52900	00000	40060	25906	00900	03901
76679	62308	40061	12717	45401	07908	10000	50060	15908	00901	02908

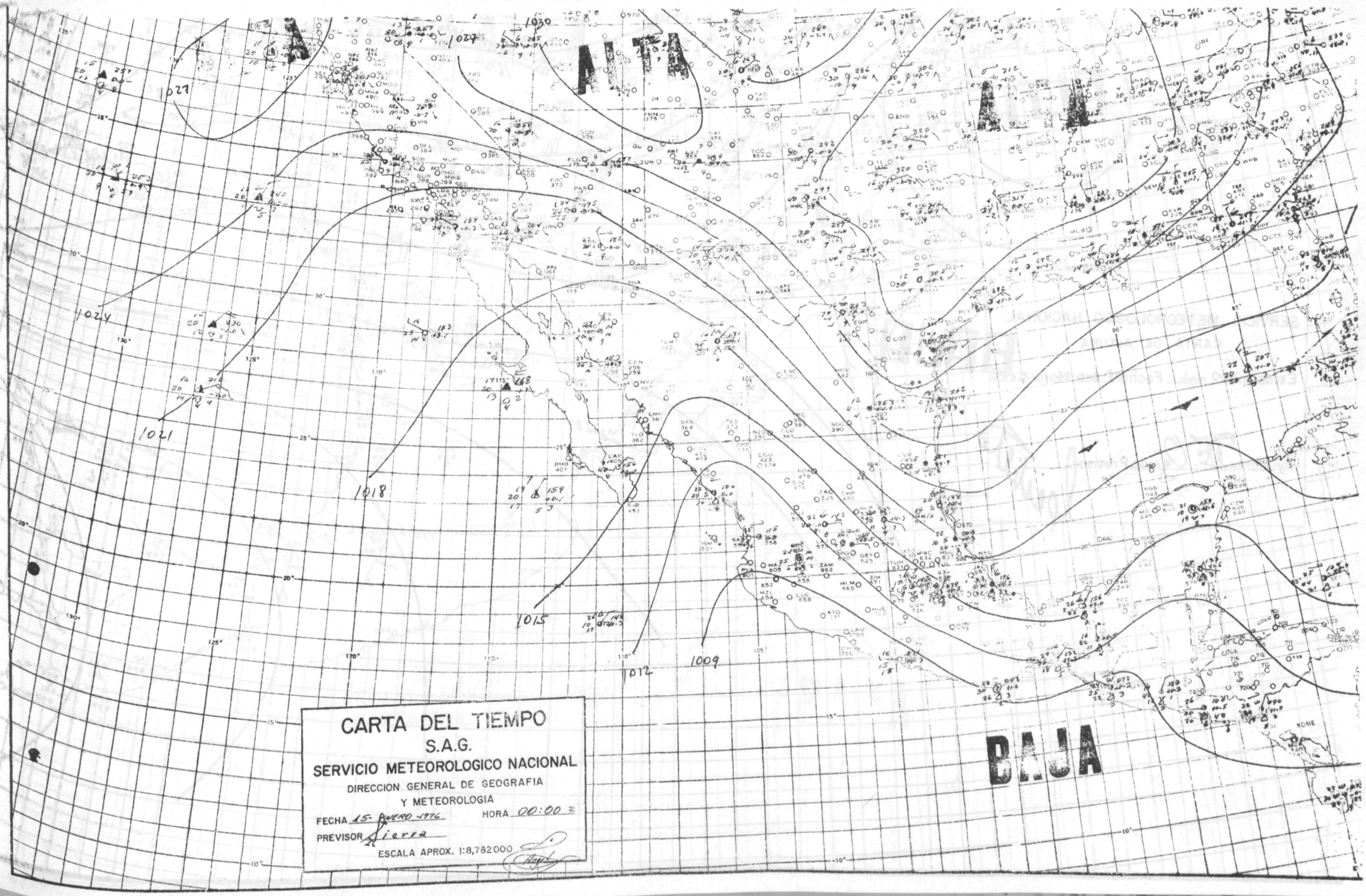
CARTA DEL TIEMPO
S.A.G.
SERVICIO METEOROLOGICO NACIONAL
DIRECCION GENERAL DE GEOGRAFIA
Y METEOROLOGIA
FECHA 15- ENERO -1976
HORA 00:00 Z
PREVISOR Sierra
ESCALA APROX. 1:8,782000
ALTA
ALTA
BAJA
1030
1027
1027
1024
1021
1018
1015
1012
1009

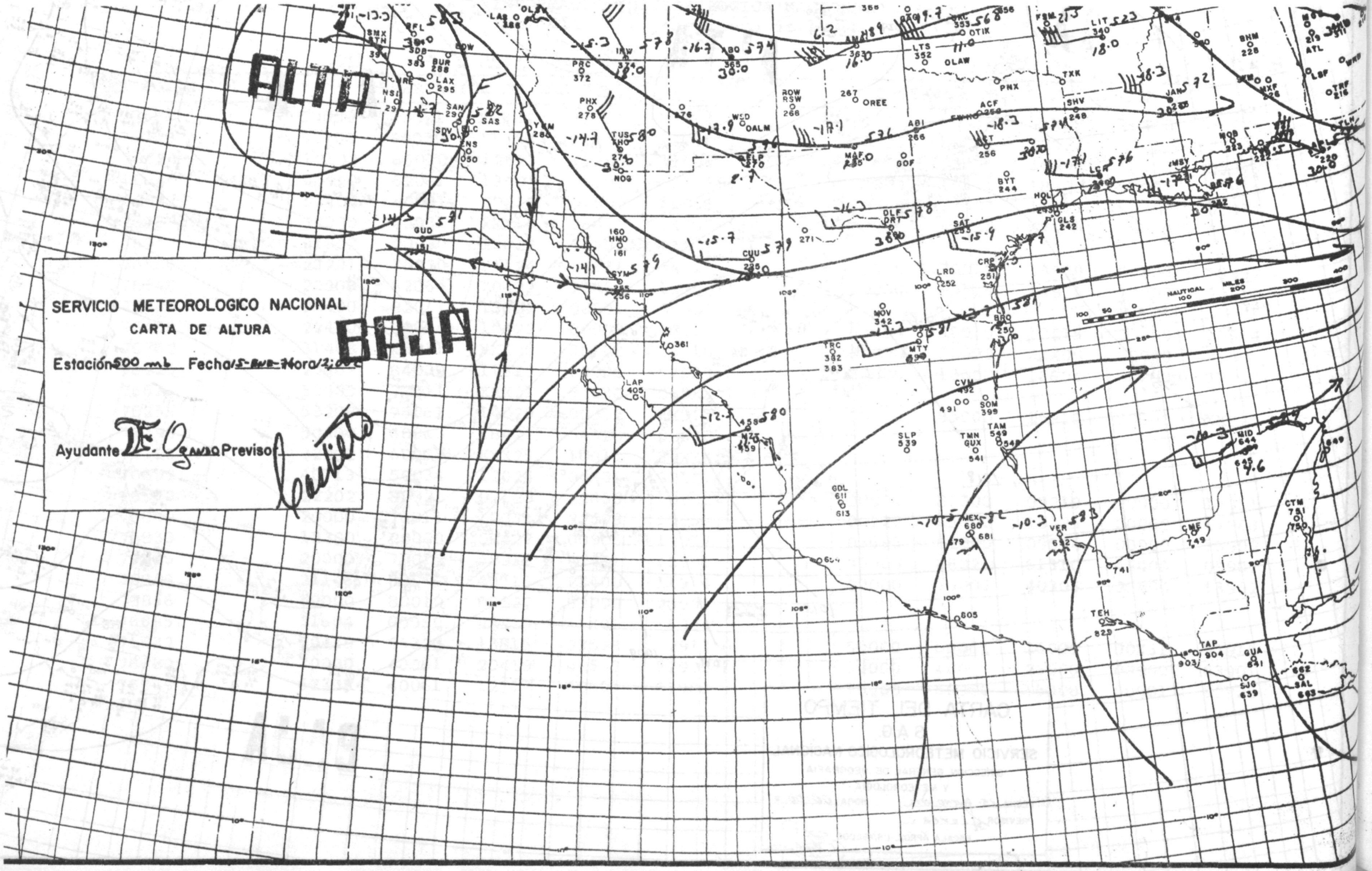
SERVICIO METEOROLOGICO NACIONAL
CARTA DE ALTURA
Estación 500 mb Fecha 15-ENE-74 Hora 12:00
Ayudante D.E. Ogando Previsor
ALTA
BAJA
NAUTICAL MILES

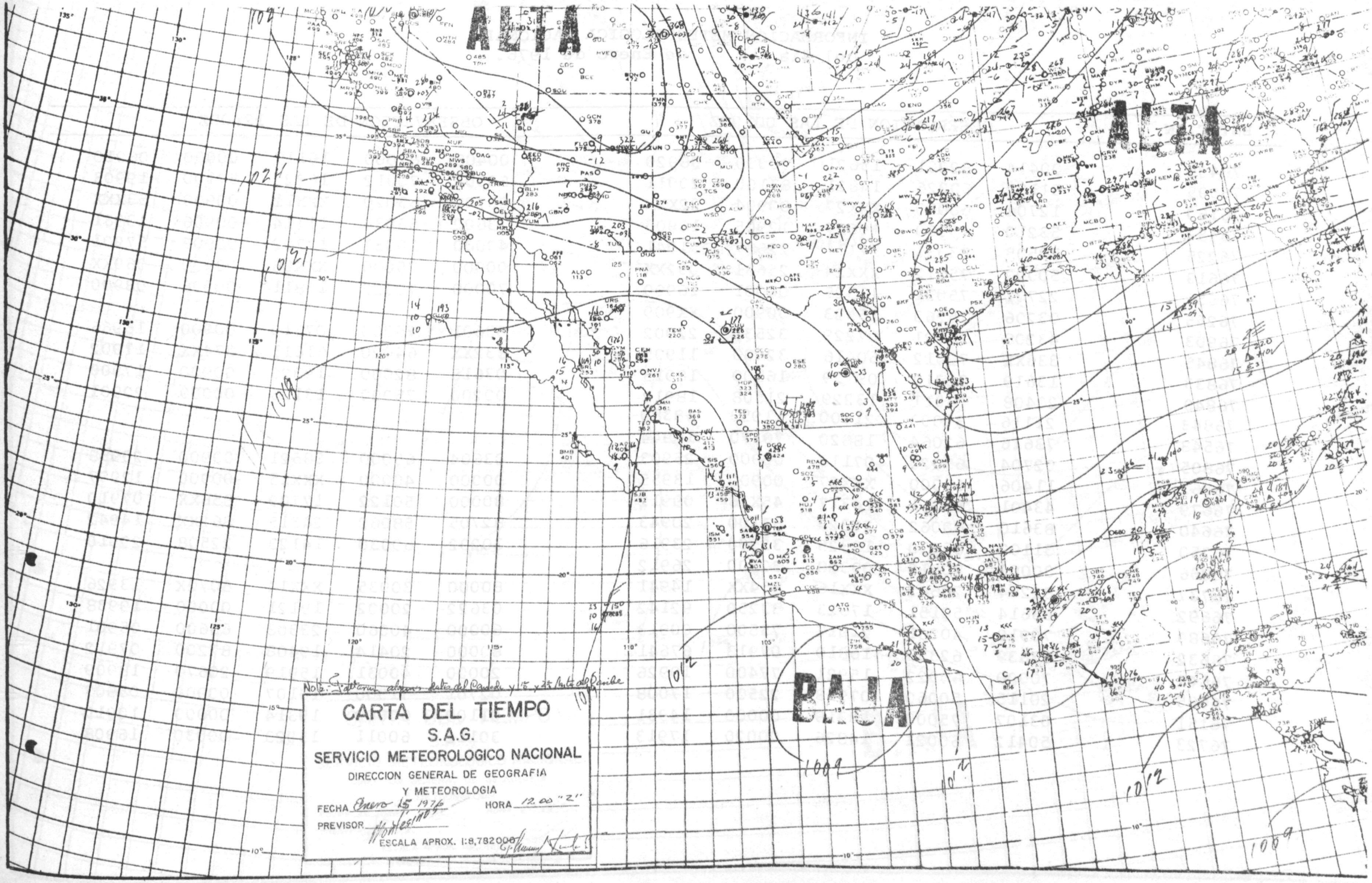
ALTA
ALTA
BAJA
CARTA DEL TIEMPO
S.A.G.
SERVICIO METEOROLOGICO NACIONAL
DIRECCION GENERAL DE GEOGRAFIA
Y METEOROLOGIA
FECHA Enero 15 1976
HORA 12.00 "Z"
PREVISOR Montesinos
ESCALA APROX. 1:8,782000

INFORMACION METEOROLOGICA NACIONAL
Del día 15 de Enero de 1976.

ESTACION	OBSERVACION DE LAS 00:00Z					OBSERVACION DE LAS 12:00Z				
76405	00414	82001	15621	00000	08920	00408	82000	16117	00000	06910
76595	81102	60026	14821	87100	20911	50903	70012	16820	57100	19903
76160	12704	60030	XXX27	00904	02XXX	00702	65020	XXX11	00900	53XXX
76458	53210	70060	10622	12905	16900	33602	56034	11114	00906	13961
76225	70505	83031	17116	22687	51941	40000	10031	17702	00907	57901
76613	50000	75012	XXX24	25631	052XX	00000	75000	XXX08	00900	069XX
76556	22701	75021	11525	00001	16900	70000	70022	15811	00906	08900
76255	03206	75060	15323	00900	XX909					
76903	43208	75021	07229	32531	22902	03601	75000	07619	00900	16966
76845	336XX	72012	60416	32400	11905	832XX	64020	61611	874XX	11902
76833	13619	82010	09729	16500	18913	03615	82000	19326	00900	17900
76840	20408	76011	13229	21508	18912	00200	75000	13126	00000	20901
76843	21116	80000	21400	11953	68380					
76548	73616	62064	18820	70370	16944					
76805	02704	65020	07118	00900	25903	03604	65000	08521	00900	20958
76762	11406	65000	XXX27	00900	13955	00000	40000	XXX15	00900	12907
76679	43401	50061	14317	45X36	09912	80000	50122	17709	856XX	07910
76640	83610	60062	20323	87300	20943	82705	58062	24515	862XX	14942
76750	31102	60030	13325	32500	23916	30202	60030	14123	22508	20910
76856	30000	80010	09328	32200	26912					
76737	82204	20642	XXX16	854XX	14941	80000	30035	XXX14	8072X	13926
76692	83614	50151	17623	33250	92142	03622	20002	19121	00000	19938
76680	70910	40061	21917	75500	00913	60000	40060	23308	66600	05901
76632	33639	62353	16810	07913	67641	80000	20414	19408	87200	07912
76647	70000	60022	15921	77400	19926	20000	40031	15919	20670	18909
76685	20115	50060	07918	22500	17008	02701	31000	10107	00900	05907
76151	03107	75000	18319	00000	14931	01109	60000	19314	00000	10910
76723	50412	60021	14826	00020	17913	30112	60011	15023	00030	16908

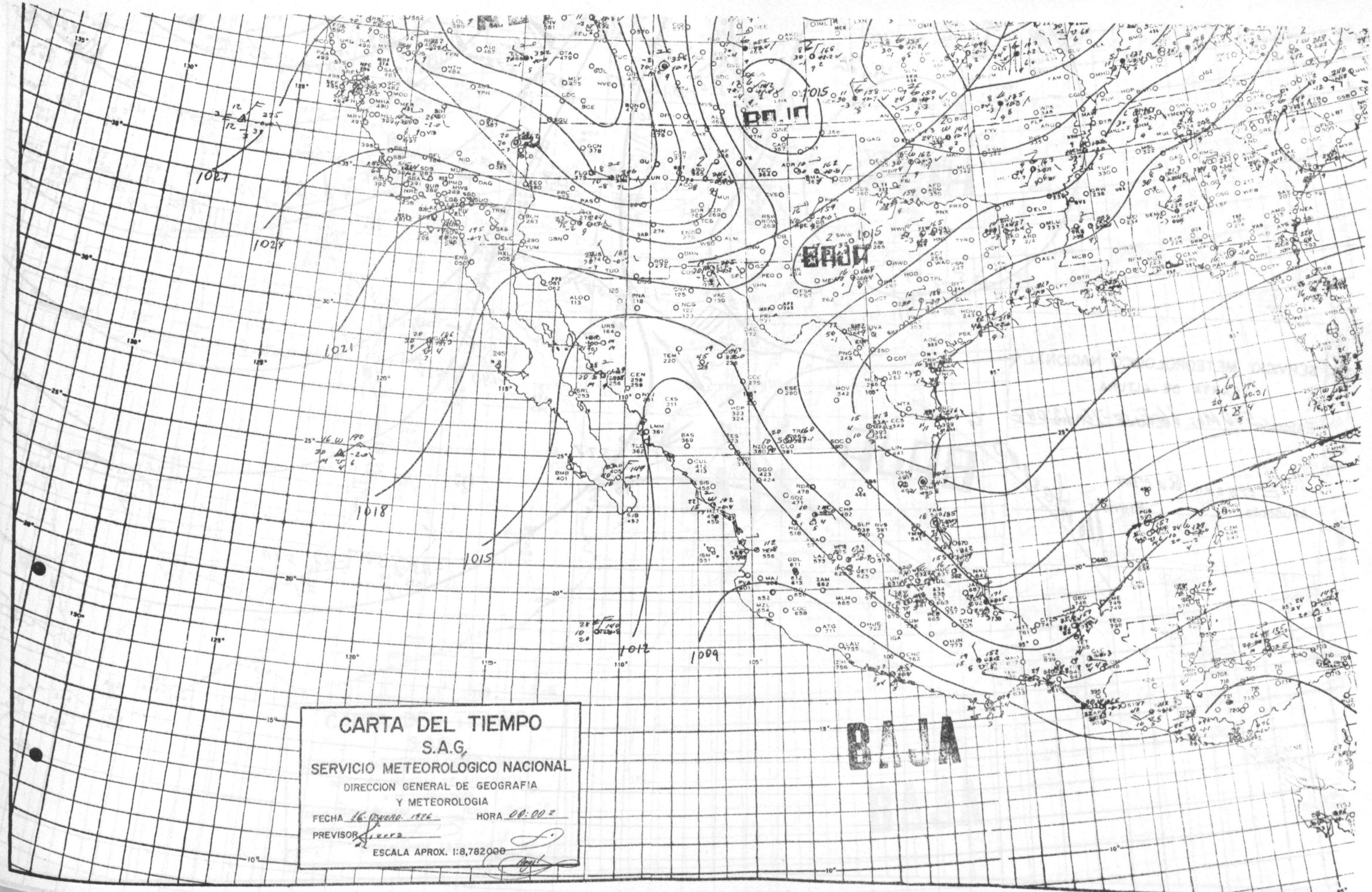
CARTA DEL TIEMPO
S.A.G.
SERVICIO METEOROLOGICO NACIONAL
DIRECCION GENERAL DE GEOGRAFIA
Y METEOROLOGIA
FECHA 16 ENERO 1976
HORA 00:00 Z
PREVISOR
ESCALA APROX. 1:8,782000
BAJA
BAJA
1021
1024
1021
1018
1015
1012
1009

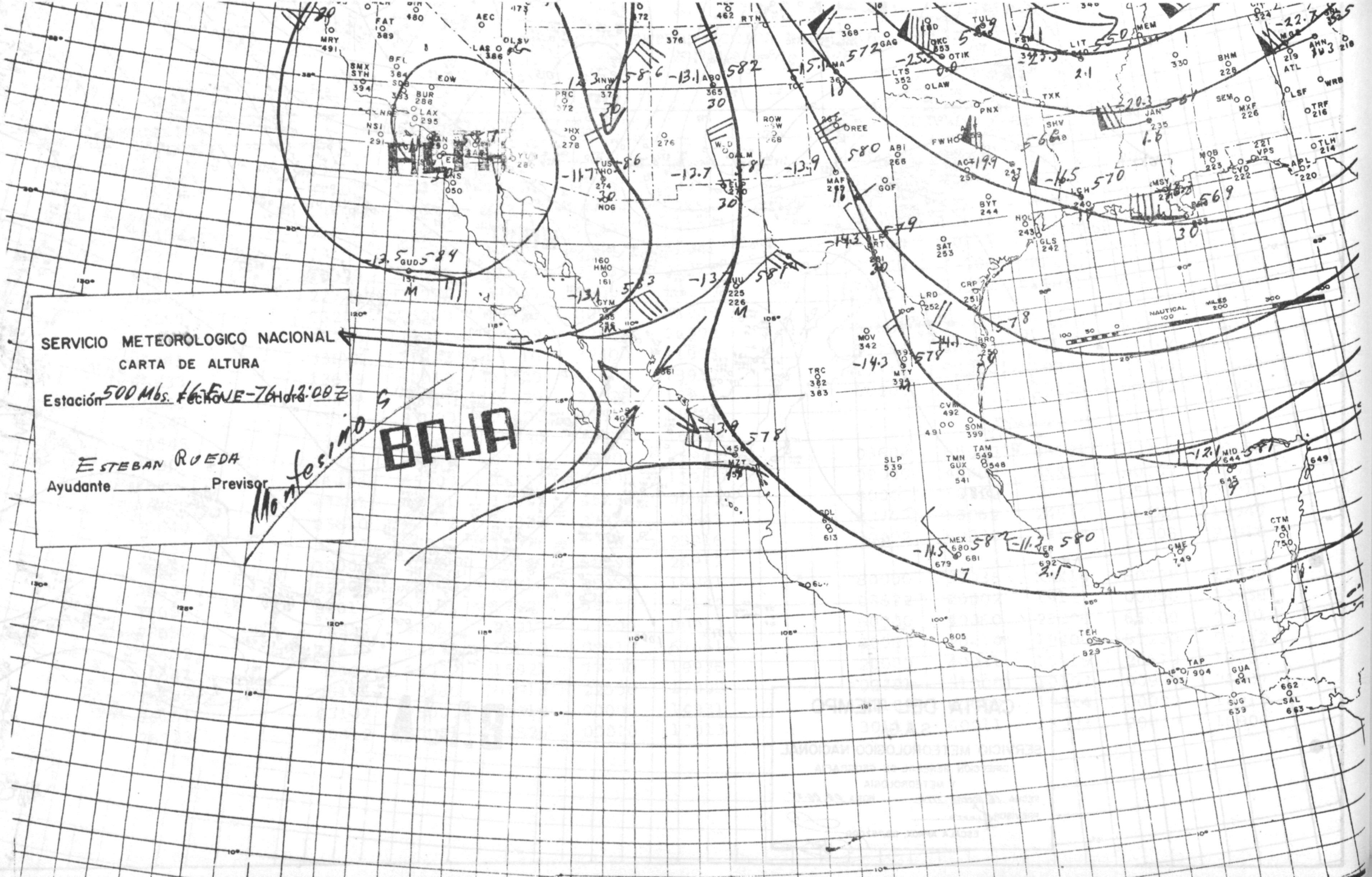
SERVICIO METEOROLOGICO NACIONAL
CARTA DE ALTURA
Estación 500 Mbs. Fecha 16-FNE-76 Hora 12:00Z
ESTEBAN RUEDA
Ayudante
Previsor
Montesino
BAJA

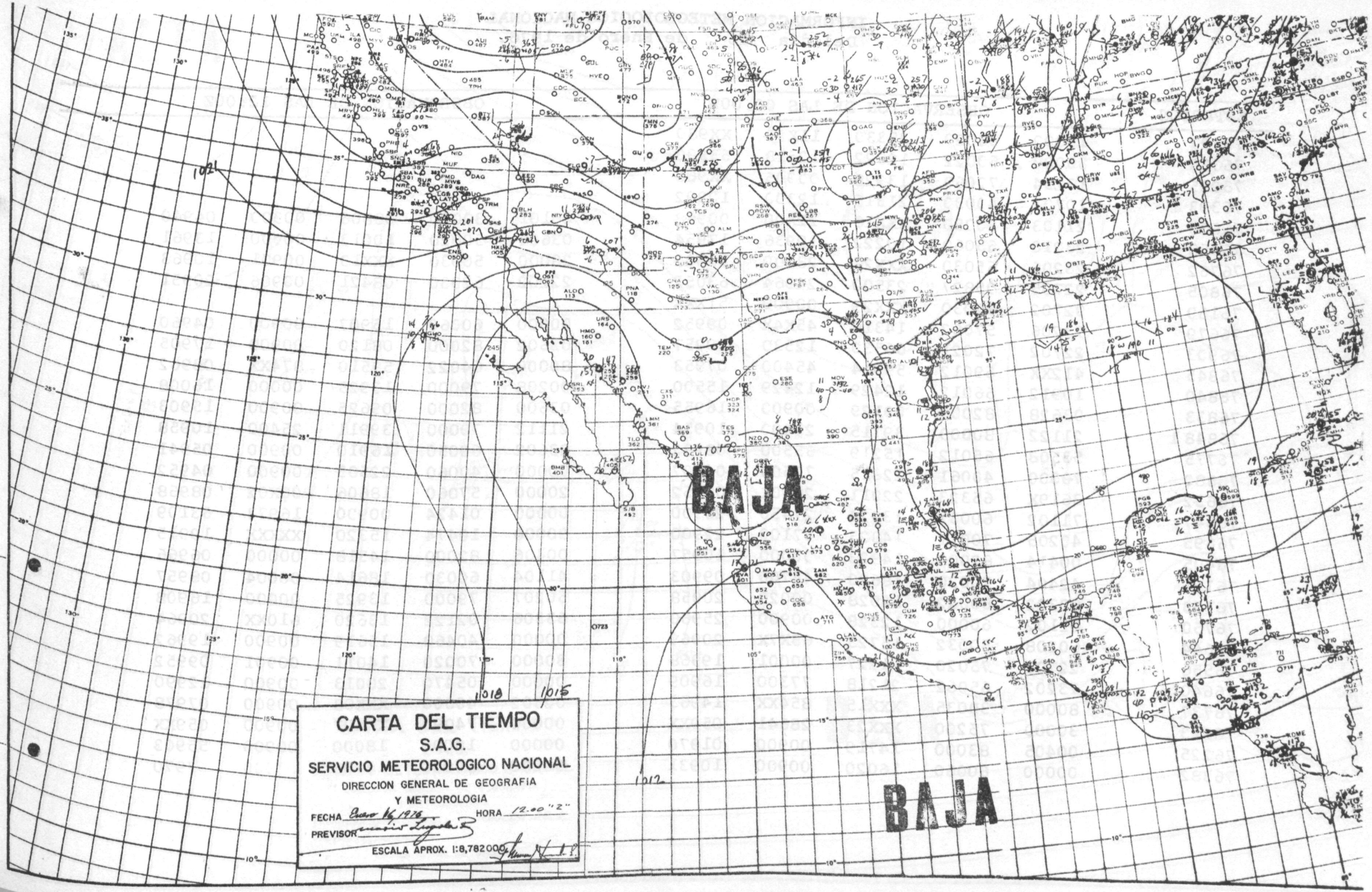
CARTA DEL TIEMPO
S.A.G.
SERVICIO METEOROLOGICO NACIONAL
DIRECCION GENERAL DE GEOGRAFIA
Y METEOROLOGIA
FECHA Enero 16, 1976
HORA 12.00 "Z"
PREVISOR
ESCALA APROX. 1:8,782000
BAJA
BAJA

INFORMACION METEOROLOGICA NACIONAL
Del día 16 de Enero de 1976.

ESTACION	OBSERVACION DE LAS 00:00Z					OBSERVACION DE LAS 12:00Z				
76727	10000	83020	25330	11X00	XX980					
76683	60000	60022	12622	12618	63X00					
76255	13204	70060	13328	00905	XX968					
76393	10701	40030	21315	12300	10992					
76685	21103	60050	XXX18	22X00	00968	00101	30000	08806	00900	04940
76458	23210	65060	10222	10936	17954	03604	50020	10013	00900	13961
76762	23206	65030	XXX27	28500	13902	20000	50030	XXX13	00901	10963
76805	22705	05827	23500	24964	63052	22202	62030	08421	00906	20951
76160	02702	62030	XXX29	00900	51XXX					
76679	73206	57062	14316	45X4X	09952	00000	60060	15907	00900	04960
76903	22702	72021	06530	12530	20957	03602	82000	08120	00900	17905
76845	412XX	69012	59914	45400	07953	80000	64022	59510	874XX	08962
76840	10912	66012	12429	12429	15500	00208	79000	13925	00000	16008
76833	03628	82000	09129	00900	16955	03600	82000	09625	00900	15903
76848 1	21122	80000	39715	21400	10954	21112	70000	39911	25400	10958
76775	53508	65012	15219	65500	08982	03602	60050	16910	00900	05941
76680	70000	40061	22815	72500	04907	00000	40060	22505	00900	04952
76632	3619X	65323	22011	26401	08952	20000	57060	18606	00X02	08968
76647	71102	60031	13924	27450	20900	00000	01424	00900	16973	63109
76695	40205	70011	14823	47100	22900	90000	10474	15320	XXXXX	19915
76405	00414	82000	14923	00000	10957	00406	82000	14518	00000	06966
76151	42404	70020	18620	44700	09903	41104	60030	18614	00004	08957
76723	60322	60022	14028	00020	20958	50207	79000	13925	00000	16908
76750	01102	60000	12328	00900	25960	63306	02122	13620	610XX	20964
76644	60208	50032	15723	65X7X	20969	00000	40460	15619	00900	19962
76556	22701	75020	11227	00001	19968	30000	70020	14011	00901	09952
76640	73202	65062	21218	77300	16909	00000	05470	20013	00900	12990
76737	80000	30035	XXX15	854XX	14963	02502	40000	XXX08	00900	07978
76613	30000	75200	XXX23	28641	059XX	00000	74000	XXX07	00900	059XX
76225	00405	83000	14719	00900	01970	00000	10000	18000	00900	55903
76382	00000	60060	16020	00900	10931	00000	50060	18708	00900	07970

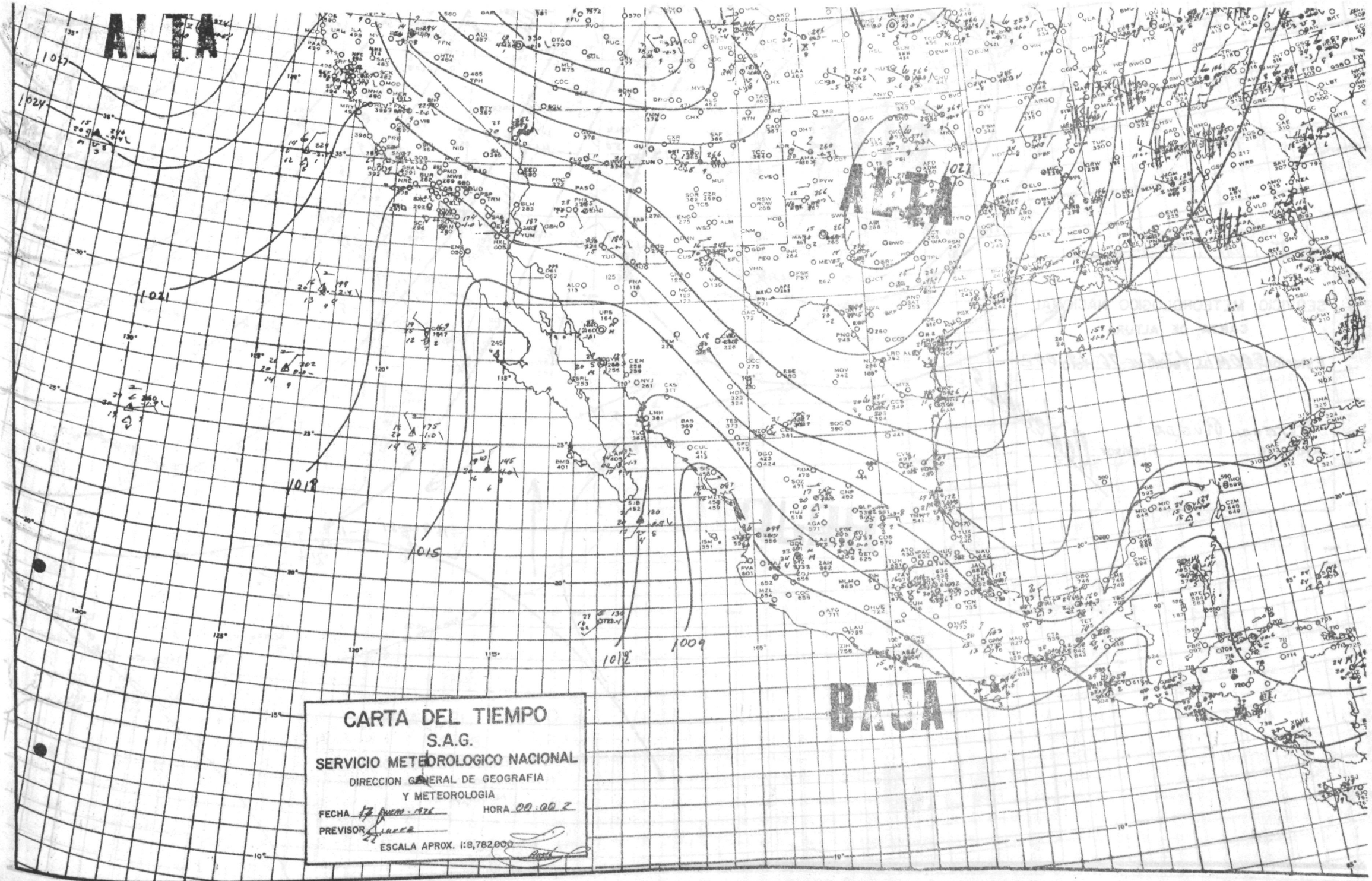
ALTA
ALTA
BAJA
1027
1024
1021
1018
1015
1012
1009
CARTA DEL TIEMPO
S.A.G.
SERVICIO METEOROLOGICO NACIONAL
DIRECCION GENERAL DE GEOGRAFIA
Y METEOROLOGIA
FECHA 17 JUN. 1976
HORA 00:00 Z
PREVISOR
ESCALA APROX. 1:8,782,000

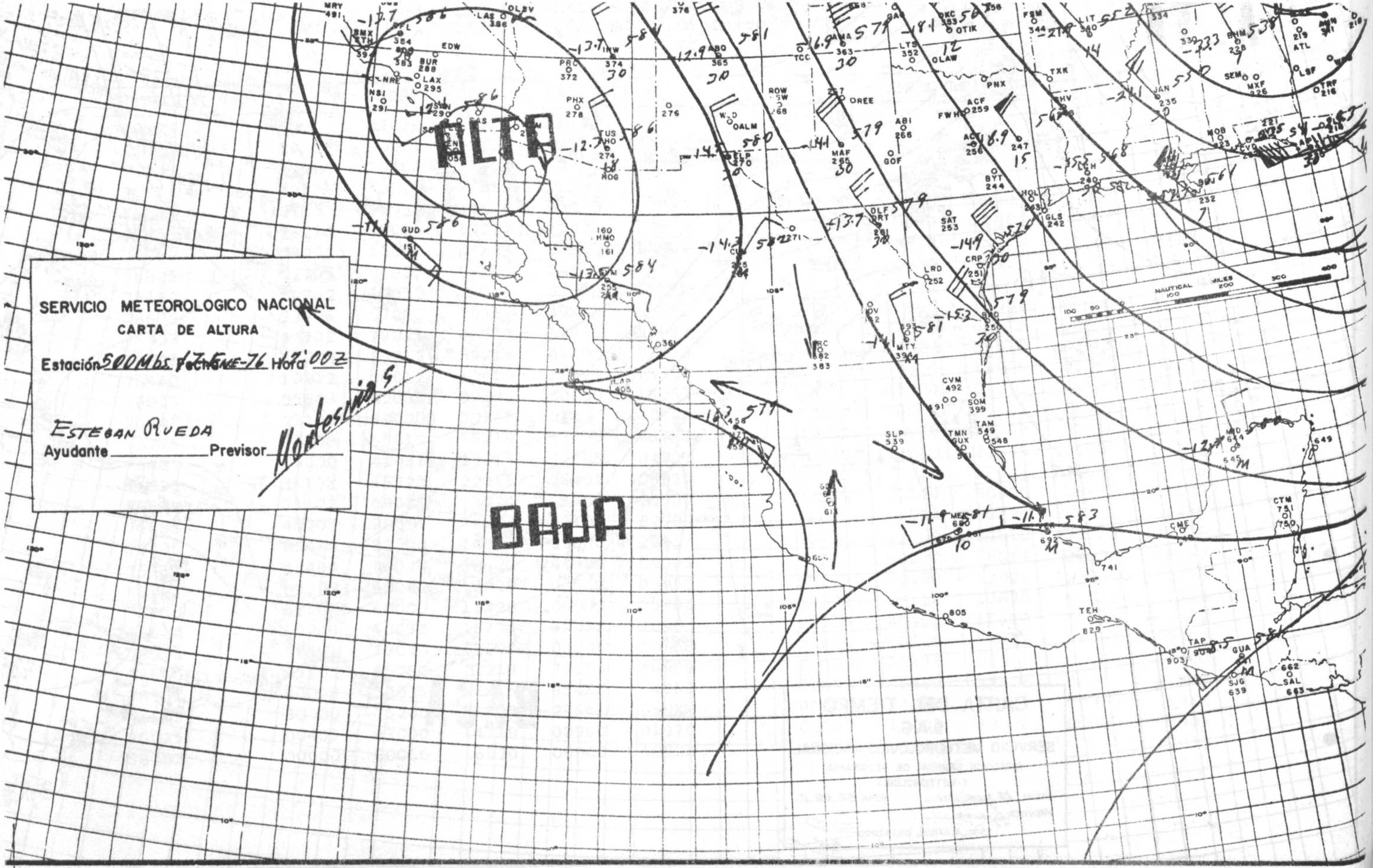
SERVICIO METEOROLOGICO NACIONAL
CARTA DE ALTURA
Estación 500Mbs. Fecha 17-Ene-76 Hora 12:00Z
Ayudante ESTEBAN RUEDA
Previsor Montesinos
ALTA
BAJA
NAUTICAL MILES

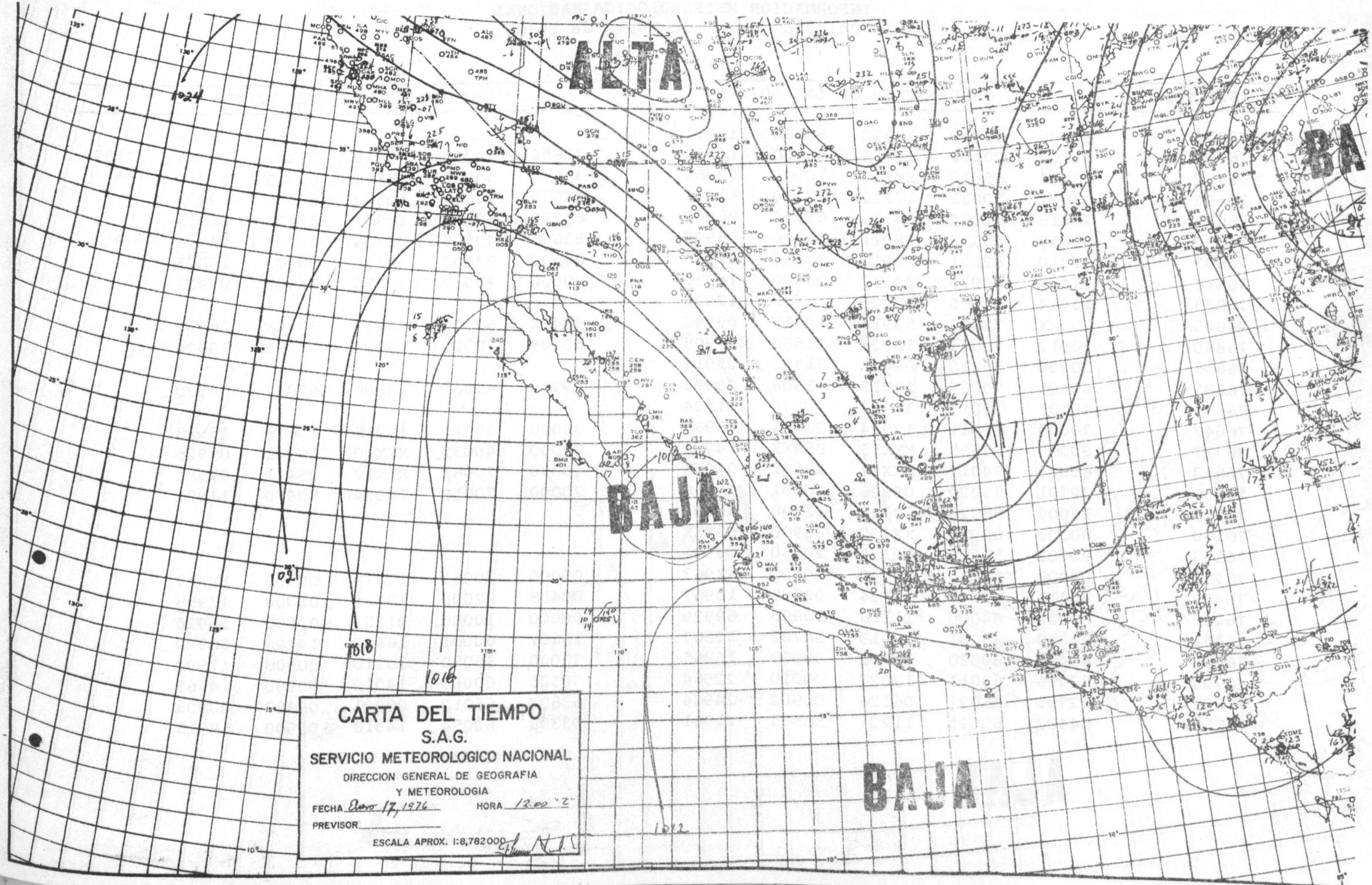
ALTA
BAJA
BAJA
CARTA DEL TIEMPO
S.A.G.
SERVICIO METEOROLOGICO NACIONAL
DIRECCION GENERAL DE GEOGRAFIA
Y METEOROLOGIA
FECHA Enero 17, 1976
HORA 12.00 "Z"
PREVISOR
ESCALA APROX. 1:8,782000

INFORMACION METEOROLOGICA NACIONAL
Del día 17 de Enero de 1976.

ESTACION	OBSERVACION DE LAS 00:00Z					OBSERVACION DE LAS 12:00Z				
76775	60306	65032	16320	62604	13911					
76687	81102	20162	12815	86200	14900	73604	50051	15713	14X02	07931
76762	13204	65010	XXX27	10902	20964	30000	50012	XXX16	00902	12912
76692	83612	50032	17222	22350	91901	53632	20064	19522	00977	19931
76679	73618	62062	14116	65704	06900	63292	60122	18507	2852X	06815
76632	63619	65353	18011	36506	06905	83606	40205	21806	87400	04926
76903	32210	82021	05929	23530	22957	09902	80000	98721	00900	18905
76848	21622	80020	39117	28400	10956	70000	70010	42010	16400	09921
76833	13614	82010	09229	15500	17900					
76845	100xX	72020	59914	144XX	09900	804XX	62022	61610	874XX	08912
76840	10912	70071	13228	11500	17908	50208	70022	16325	15530	18924
76856	30000	80010	09428	31300	25913					
76685	63405	70065	07217	65508	09993	79910	40031	10008	60817	04990
76695	40205	70011	14423	00070	21904					
76647	30000	65011	12924	22401	18960	30000	30011	15215	10678	15916
76737	80000	30505	XXX15	854XX	14953	60000	40032	XXX10	20741	09925
76613	60000	74012	XXX22	26641	049XX	50000	70061	XXX12	25411	079XX
76556	32701	75020	09926	00001	20960	70000	70012	14024	70970	11902
76727	10000	88020	23330	11X00	XX990					
76160	00000	62020	XX320	00900	51XXX					
76393	20702	58010	22120	20550	09921					
76255	00000	70070	12290	00900	XX963	00000	70060	13719	00900	XX957
76405	40416	82031	13224	00906	10967	00408	82000	13719	00000	17958
76225	00404	84000	11118	00900	69929	00000	10000	21151	00900	59926
76151	63310	75031	16919	24700	12967	10807	60001	16615	14700	08970
76458	63413	60030	08722	00908	16965	30000	55030	10216	00908	17902
76723	62406	60011	13027	00020	22964	00505	60000	14019	00000	14565
76805	22703	65021	06128	00902	24904	63602	65012	08921	00907	20905
76750	54402	60025	11223	58560	21961	03308	60054	14918	00900	18916

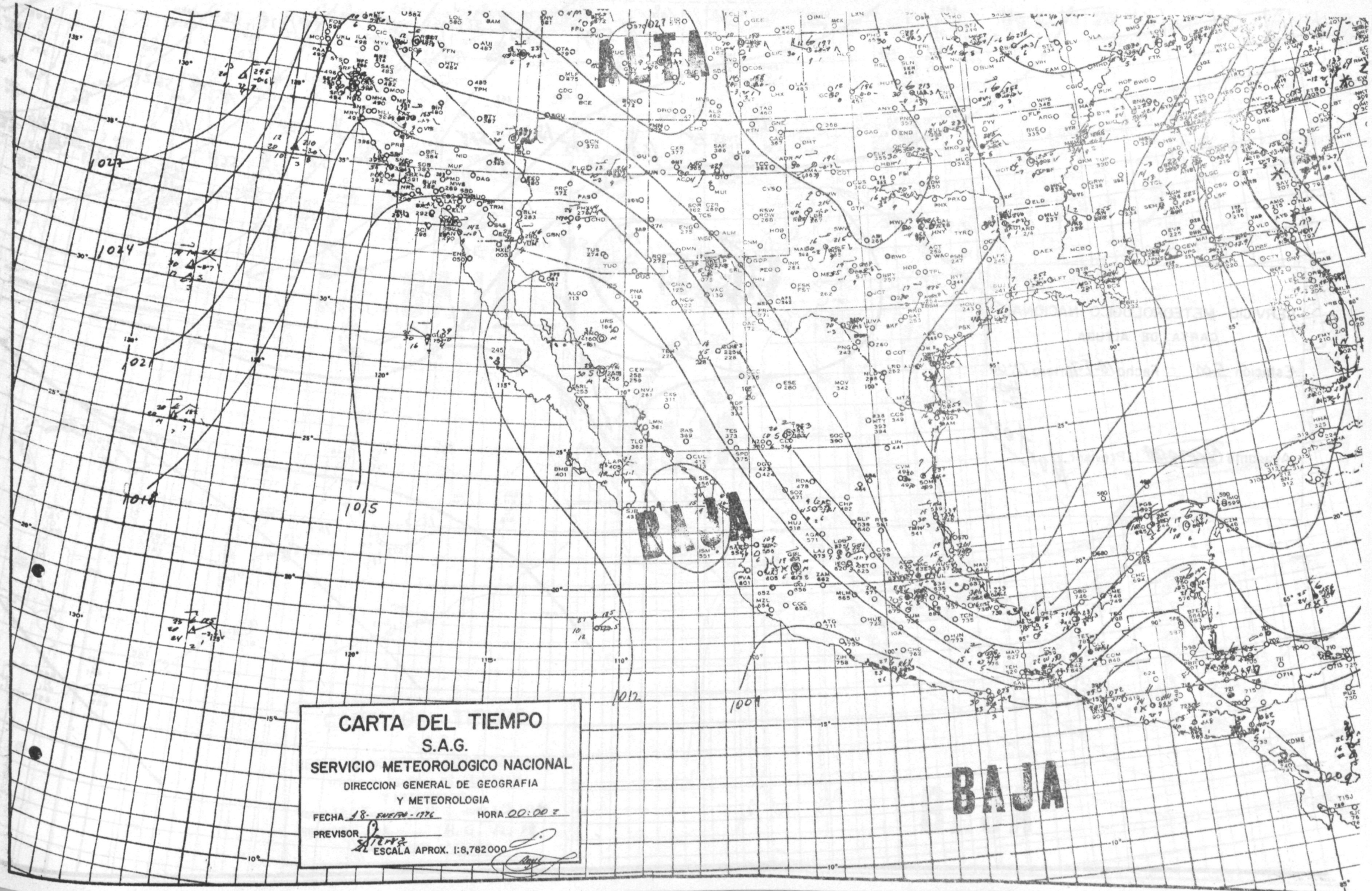
CARTA DEL TIEMPO
S.A.G.
SERVICIO METEOROLOGICO NACIONAL
DIRECCION GENERAL DE GEOGRAFIA
Y METEOROLOGIA
FECHA 18- ENERO - 1976
HORA 00:00 Z
PREVISOR
ESCALA APROX. 1:8,782000
BAJA
BAJA
BAJA
1027
1024
1021
1018
1015
1012
1009

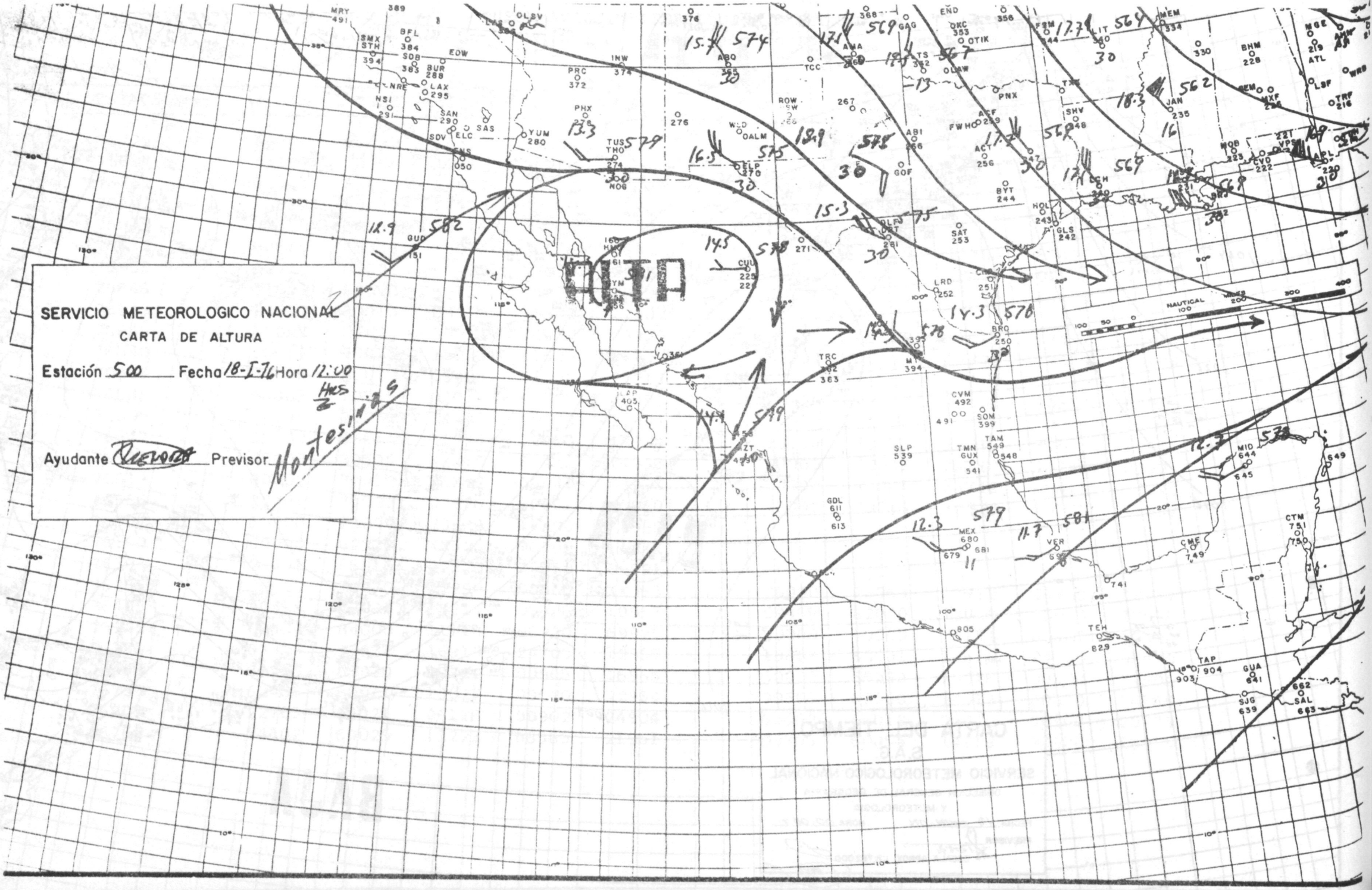
SERVICIO METEOROLOGICO NACIONAL
CARTA DE ALTURA
Estación 500 Fecha 18-I-76 Hora 12:00 Hrs
Ayudante Previsor Montesinos
NAUTICAL MILES

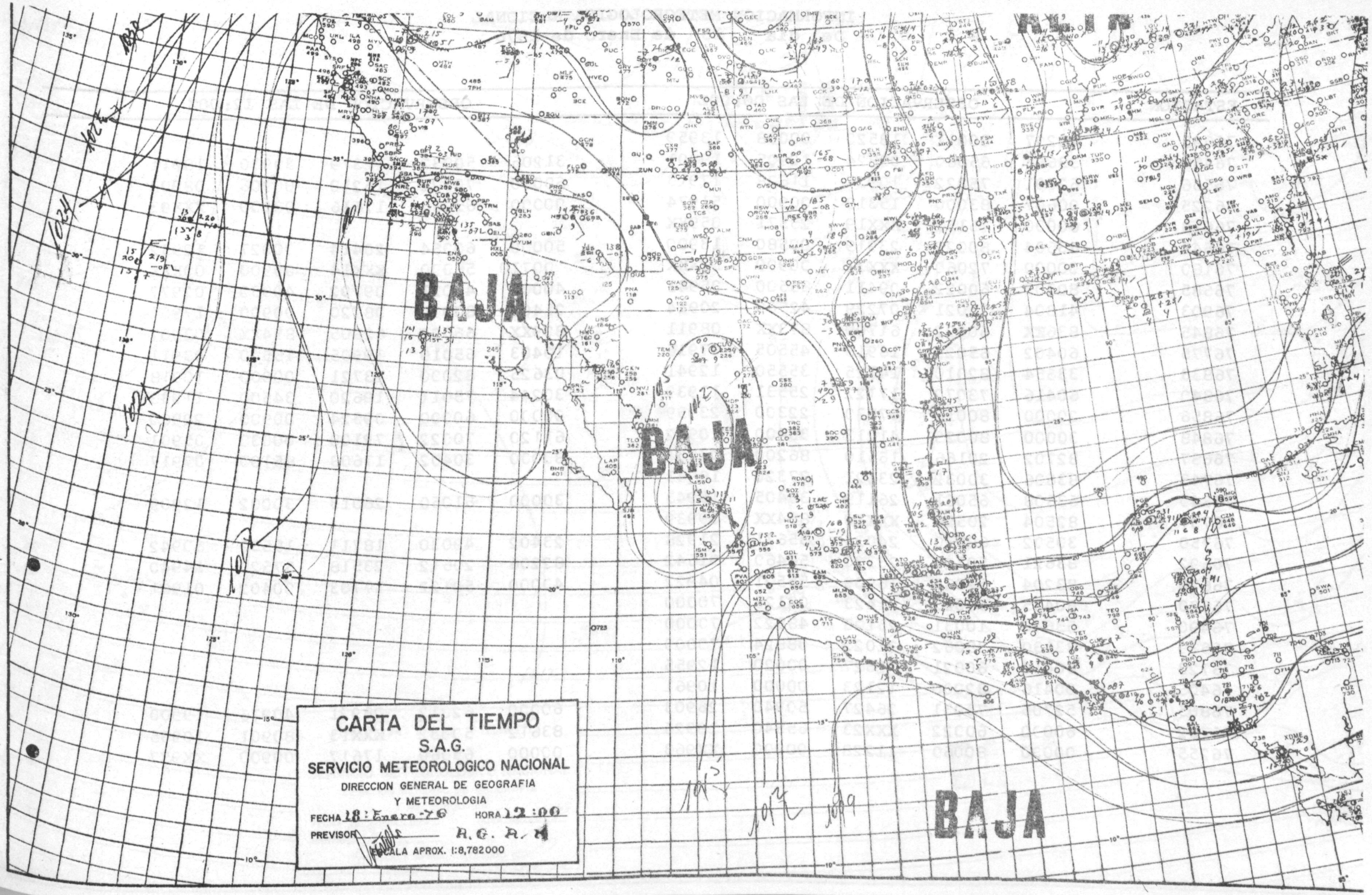
BAJA
BAJA
BAJA
CARTA DEL TIEMPO
S.A.G.
SERVICIO METEOROLOGICO NACIONAL
DIRECCION GENERAL DE GEOGRAFIA
Y METEOROLOGIA
FECHA 18 : Enero-76 HORA 12:00
PREVISOR A. G. A. M
ESCALA APROX. 1:8,782000

INFORMACION METEOROLOGICA NACIONAL
Del día 18 de Enero de 1976.

ESTACION	OBSERVACION DE LAS 00:00Z					OBSERVACION DE LAS 12:00Z				
76695	40207	80011	18520	00008	13959					
76458	33606	65060	08824	12905	19901	31206	50032	11319	30930	18911
76556	62701	75022	10927	11608	17913	60000	70022	15210	00906	08903
76225	00607	83000	15318	00900	51974	00000	65060	17616	00900	XXX93
76613	60000	75152	XXX19	25571	059XX					
76548	63604	80022	23919	00580	13900	50000	60064	20414	00027	12952
76160	00000	72060	XXX32	00900	52XXX	00710	56000	XXX14	00900	00XXX
76685	80303	60022	09411	85500	05943	40000	40021	09702	40930	02977
76903	41804	75021	07229	42500	20914	01402	80000	08720	00900	17901
76845	836XX	60022	61709	873XX	08911	809XX	66022	62805	854XX	03907
76775	60402	65022	16916	45505	07916	10403	65010	19905	15500	03911
76833	33654	82010	14125	35550	12941	03625	82000	13721	00900	10918
76840	60416	73072	17122	25531	11939	30244	75011	19620	34500	11933
76856	20000	80010	07830	22300	23959	00000	60000	09524	00900	22960
76848	30000	80020	41213	38400	10912	61120	70022	72108	00030	05901
76687	82702	20166	16510	86200	07931	80000	30402	17608	85100	07917
76743	83606	30032	23121	87320	18943					
76640	63608	65061	26119	38405	16943	30000	61050	26013	30002	12909
76737	82504	20508	XXX10	854XX	09939					
76750	30502	60030	24024	35671	21928	23402	49030	18711	15530	80942
76692	83621	50142	23320	57460	91642	82206	20512	23518	57520	14940
76679	83204	57062	16909	55521	04922	40000	50122	17703	00402	01901
76690	80435	59022	21423	08126	70000					
76490	53640	10031	25123	48822	70000					
76580	83630	38062	21022	08824	70000					
76723	60410	60021	12527	00020	12955					
76405	00416	82000	12123	00000	10961					
76805	52705	75031	06427	50940	26903	60000	62012	08921	40976	19900
76762	60000	60022	XXX23	65540	19926	83612	50032	XXX13	80901	10905
76255	00000	80060	11228	00900	XX963	00000	65060	17617	00900	XX937

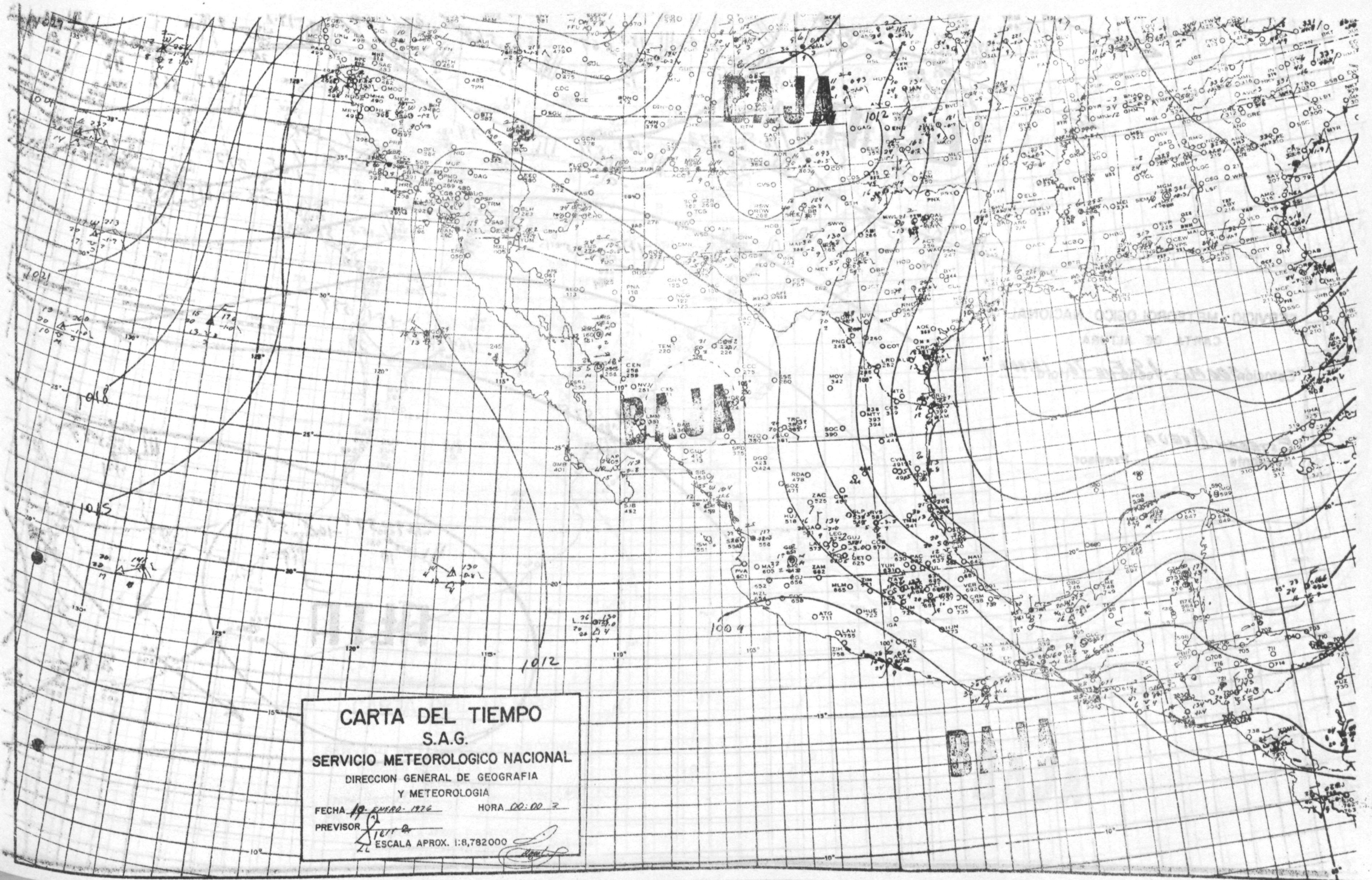
CARTA DEL TIEMPO
S.A.G.
SERVICIO METEOROLOGICO NACIONAL
DIRECCION GENERAL DE GEOGRAFIA
Y METEOROLOGIA
FECHA 10 ENERO 1926
HORA 00:00 Z
PREVISOR
ESCALA APROX. 1:8,782000
1012
1018
1015
1009
1012

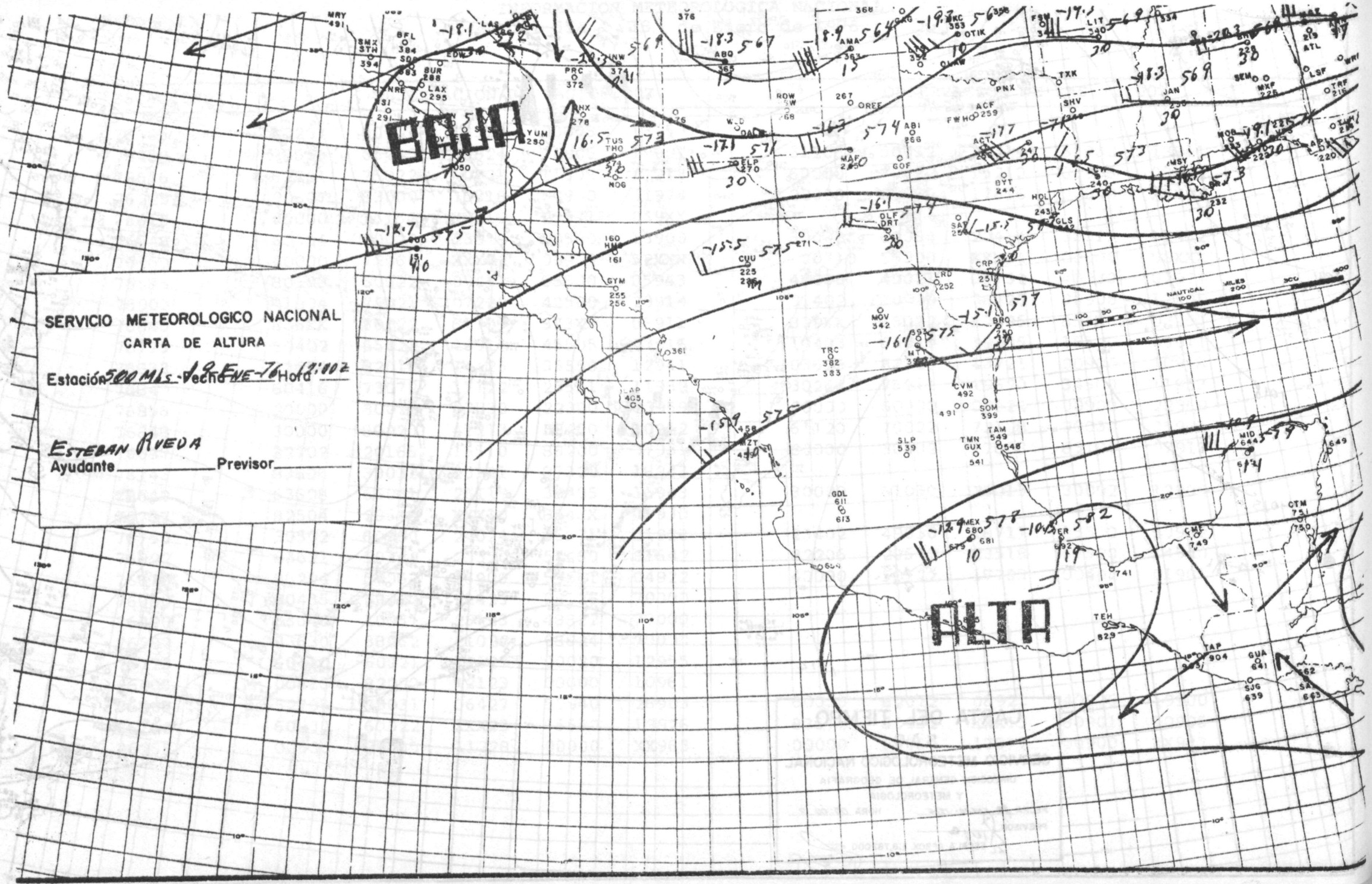
SERVICIO METEOROLOGICO NACIONAL
CARTA DE ALTURA
Estación 500 MBs Fecha ENE-76 Hora 12:00Z
ESTEBAN RUEDA
Ayudante
Previsor
BAJA
ALTA
NAUTICAL MILES

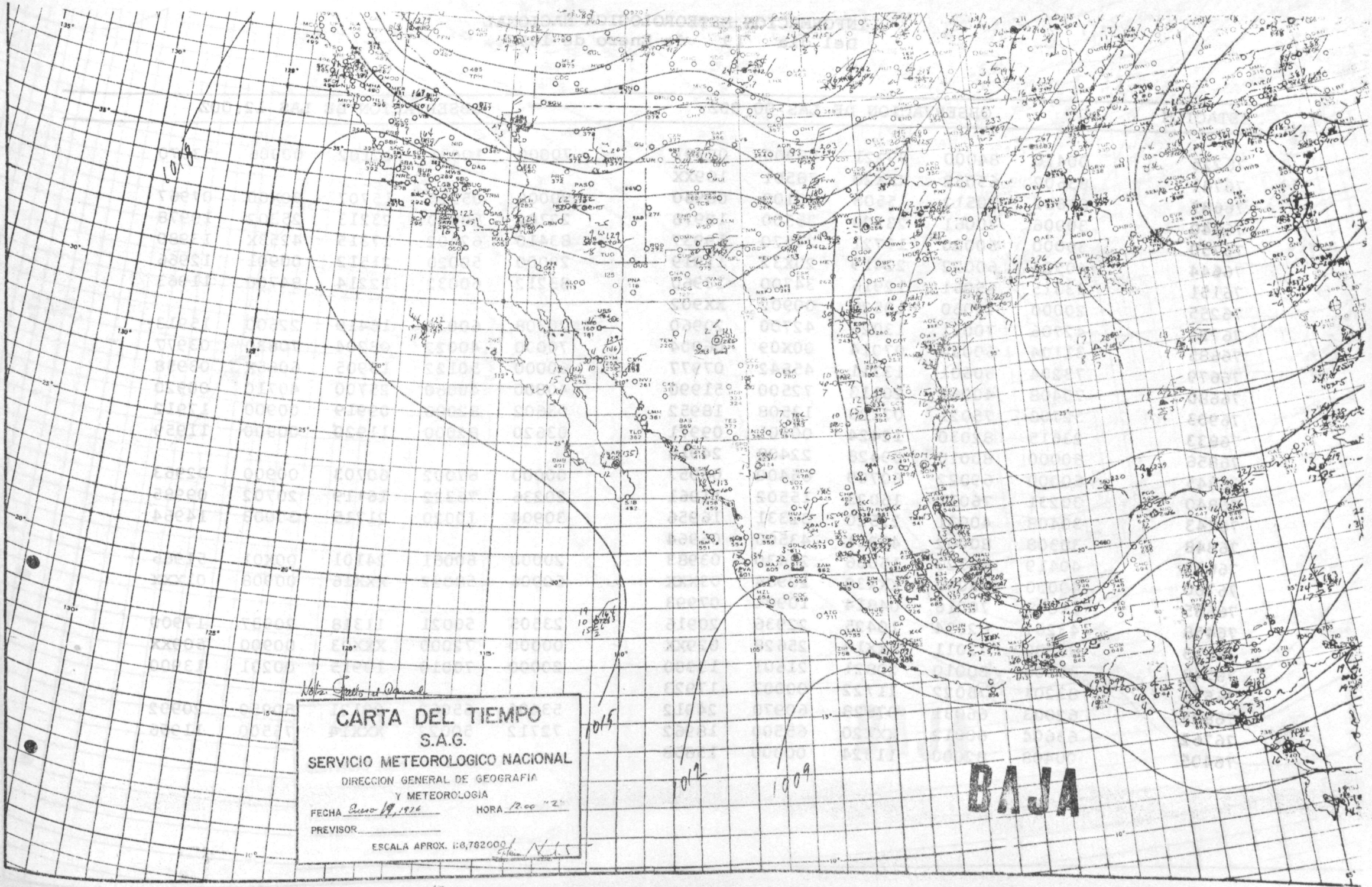
CARTA DEL TIEMPO
S.A.G.
SERVICIO METEOROLOGICO NACIONAL
DIRECCION GENERAL DE GEOGRAFIA
Y METEOROLOGIA
FECHA Junio 19, 1976
HORA 12.00 "Z"
PREVISOR
ESCALA APROX. 1:8,782000
BAJA

INFORMACION METEOROLOGICA NACIONAL
Del día 19 de Enero de 1976.

ESTACION	OBSERVACION DE LAS 00:00Z					OBSERVACION DE LAS 12:00Z				
76225	00410	84000	09221	00900	02991	70000	10031	12102	00906	53970
76741	83602	65032	XXX20	78501	169XX					
76687	81602	20512	15508	80100	08960	90000	05515	15707	90X00	07967
76640	30906	70061	23320	35500	12978	22704	58060	23213	25302	10978
76750	30000	50020	17721	24570	19937	83410	62402	17315	4253X	13980
76644	40504	60022	22419	20X32	11919	20000	50020	21512	00901	12966
76151	33315	65061	12916	34700	13960	83212	60032	12214	84700	11963
76255	20000	75060	10526	00902	XX902					
76723	42706	70031	13026	42700	20960	20308	60030	16419	22600	15913
76685	31104	60020	07014	00X09	06904	70000	40022	08204	70830	03977
76679	73204	50601	13311	45542	07977	60000	50122	15905	6065X	03958
76680	70408	40061	20113	72500	51990	40000	40060	25700	40710	00920
76903	32708	75021	07128	13508	18952	03602	82000	09919	00900	17912
76833	23615	82030	12424	00901	09971	03620	82000	11920	00900	11959
76856	60000	80010	09428	22408	24916					
76845	60000	69022	60709	65400	06957	00000	67002	60703	00900	02963
76840	30231	76011	16023	15502	11961	20236	76322	16119	20702	09985
76743	30408	40031	22520	32331	16956	30904	10020	21715	30003	14964
76848	30308	80002	41311	43500	06964					
76632	40419	64323	15006	26430	03983	20000	60061	24101	00X01	51966
76160	40000	62030	XXX30	20988	03XXX	60906	58022	XXX16	00908	01XXX
76685	11608	70016	04814	10901	07993					
76458	43202	62034	10425	22936	20916	23505	50021	11318	20937	17900
76613	60000	72011	XXX19	25628	029XX	00000	72000	XXX03	00900	509XX
76548	30906	80010	20821	21601	13900	20000	70010	19915	00201	13900
76556	83201	75022	11722	00007	17923					
76805	62003	66031	07628	60970	24912	53406	65062	09121	50950	20902
76762	63604	60012	XXX20	65500	18962	72712	50022	XXX14	75500	11966
76405	00408	82000	11324	00000	15858					

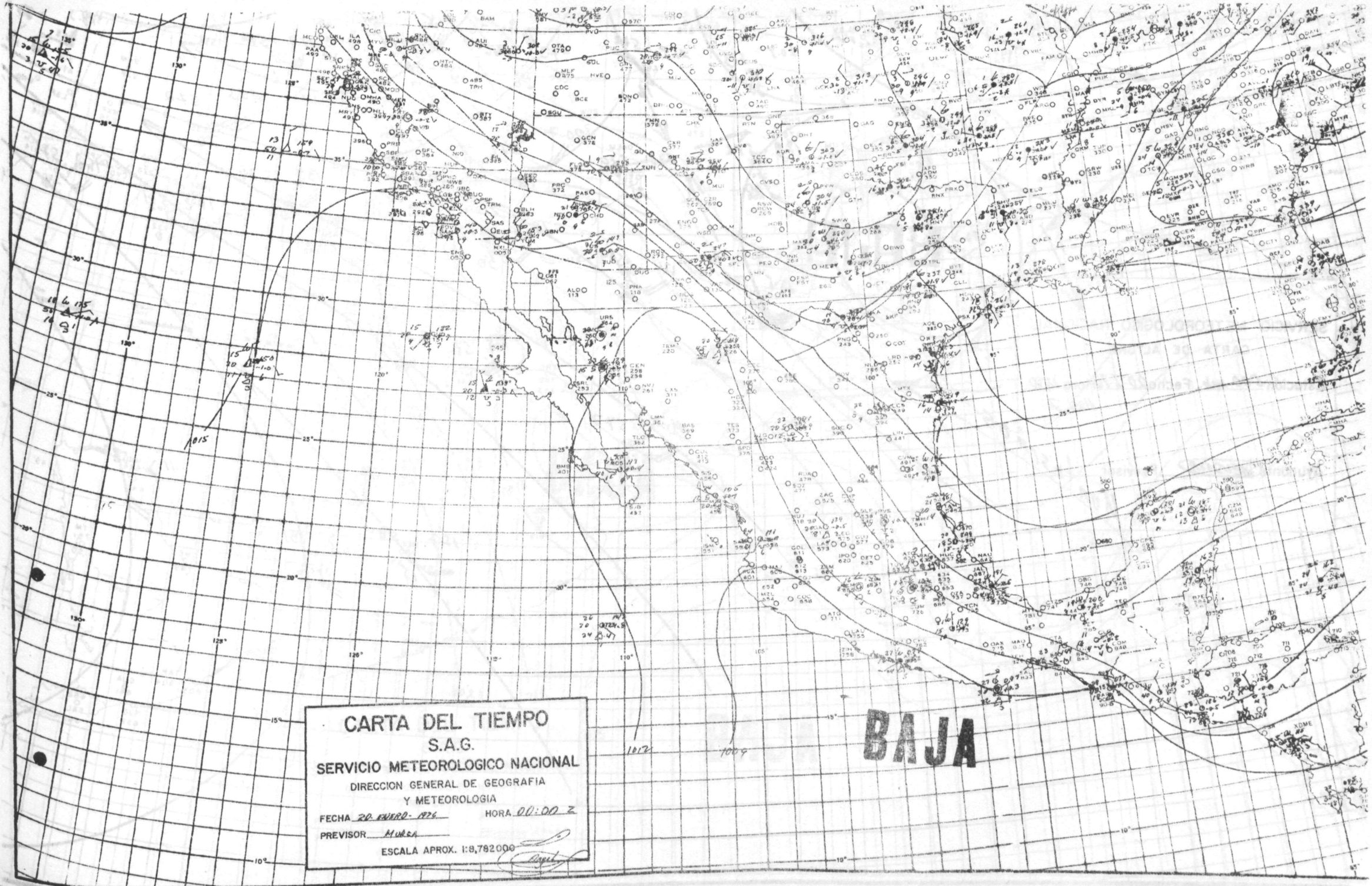
CARTA DEL TIEMPO
S.A.G.
SERVICIO METEOROLOGICO NACIONAL
DIRECCION GENERAL DE GEOGRAFIA
Y METEOROLOGIA
FECHA 20 ENERO 1976
HORA 00:00 Z
PREVISOR MURCA
ESCALA APROX. 1:8,782000
BAJA

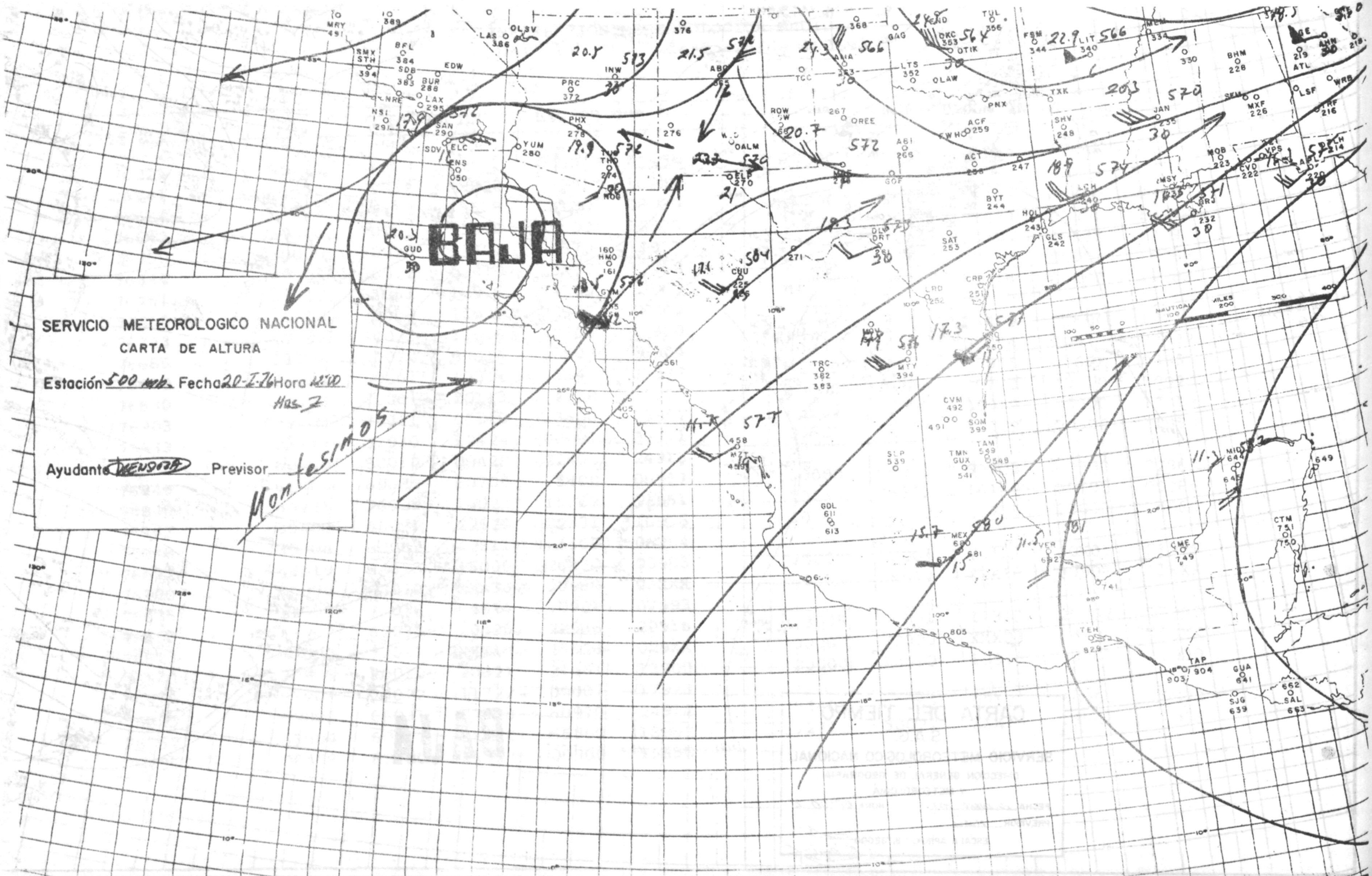
SERVICIO METEOROLOGICO NACIONAL
CARTA DE ALTURA
Estación 500 mb. Fecha 20-I-76 Hora 12:00
Hrs. Z
Ayudante Mendoza Previsor Montesinos
BAJA

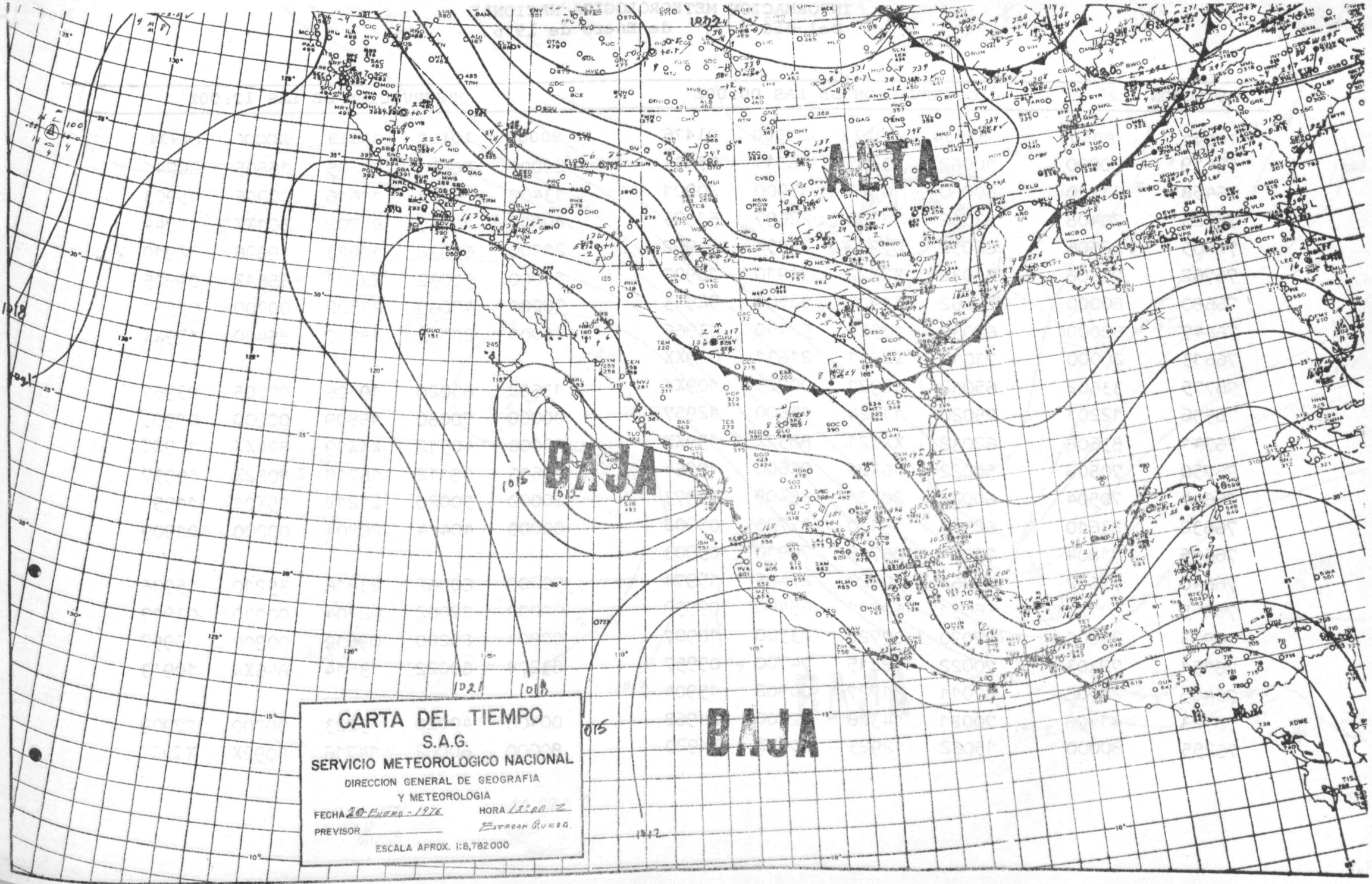
ALTA
BAJA
BAJA
CARTA DEL TIEMPO
S.A.G.
SERVICIO METEOROLOGICO NACIONAL
DIRECCION GENERAL DE GEOGRAFIA
Y METEOROLOGIA
FECHA 20-ENERO-1976
HORA 1200 Z
PREVISOR
ESCALA APROX. 1:8,782000

INFORMACION METEOROLOGICA NACIONAL
Del día 20 de Enero de 1976.

ESTACION	OBSERVACION DE LAS 00:00Z					OBSERVACION DE LAS 12:00Z				
76692	80409	50034	19122	22500	91476	90000	10102	20819	9XXXX	14904
76679	80000	10062	13265	86511	07953	20000	50821	16805	16805	20741
76458	13210	60060	10524	12900	20901	13402	56101	11616	00906	15903
76225	70408	83032	11920	22697	51923	80000	10867	21702	861XX	01944
76805	82506	66032	07927	2255X	24902	20000	60032	10023	19626	22910
76762	73606	65032	XXX22	70910	18907	80000	50032	XXX11	6561X	09905
76680	80000	40062	21914	82500	52913	90000	40060	25502	00900	02551
76647	60000	62032	18521	52450	13966	80000	20032	18917	85400	159XX
76613	20000	73010	XXX21	21631	039XX					
76775	33602	65012	12921	00705	109XX	13602	65020	19106	00705	03967
76556	12201	75020	11124	15600	12957	00000	70060	16809	00900	08903
76741	83606	62032	XXX21	8852X	159XX	80000	40512	XXX19	874XX	169XX
76750	70506	50022	16321	76600	19964	83606	48112	16718	8082X	16957
76644	70504	60022	20121	65X09	13973	20000	50020	21212	15X01	11952
76632	83610	62313	19110	37706	05902	00000	40414	20804	00000	01909
76685	71804	76061	06716	70910	05903					
76640	73602	68061	20920	27405	15974	70000	60062	23816	35210	15906
76845	607XX	66031	60211	65400	09952	00000	72002	62104	00000	03909
76903	23606	82020	07728	23500	18907	00904	80000	09619	00900	16952
76151	72303	70022	12215	74700	09957	83208	60022	13514	846XX	10913
76405	22708	82011	11727	00902	15904					
76723	41406	70021	14326	42700	24968	00406	40020	15823	00000	17909
76255	80000	15062	12923	8092X	XX920	80000	60062	14716	8092X	XX9XX

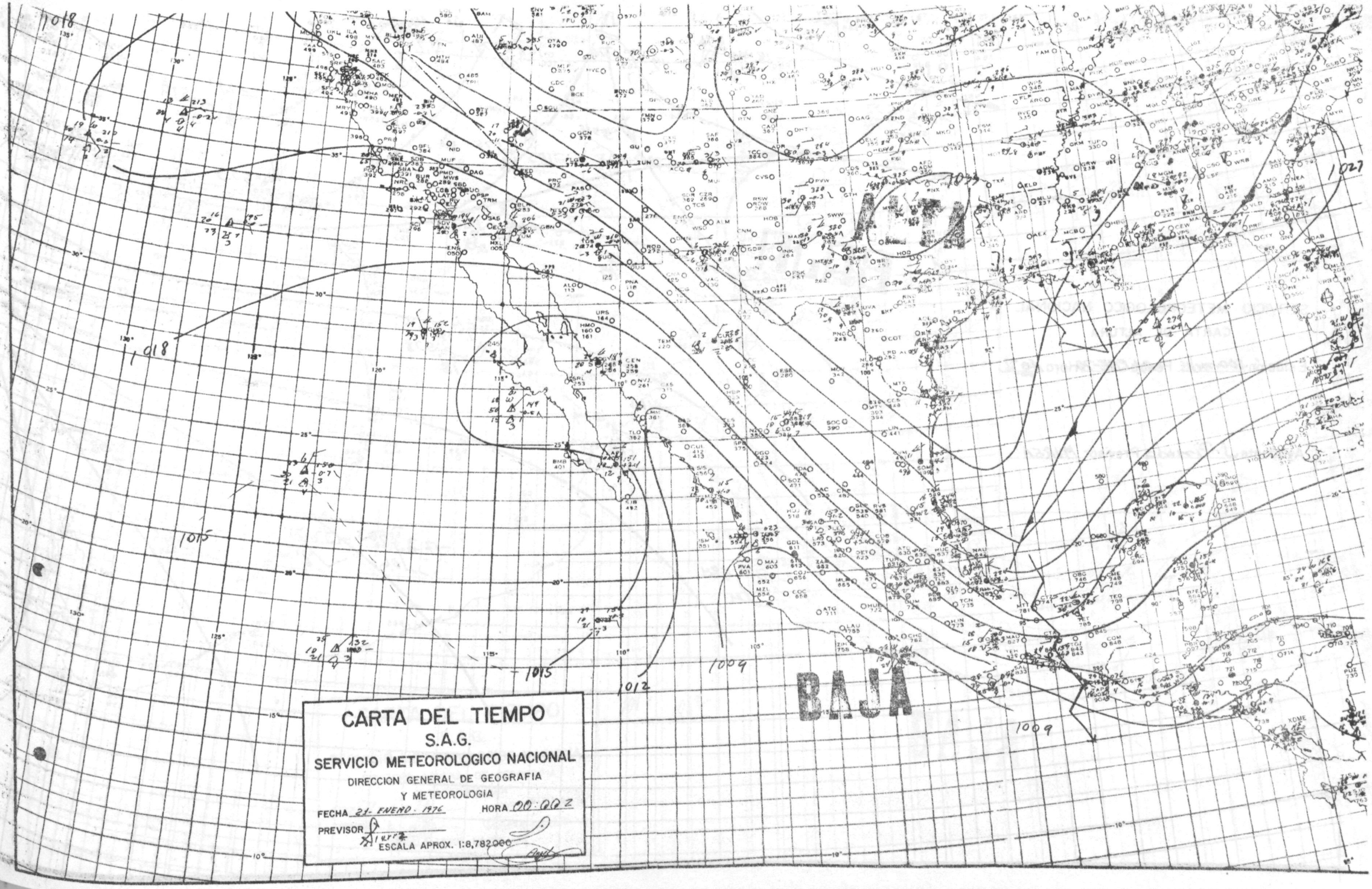
CARTA DEL TIEMPO
S.A.G.
SERVICIO METEOROLOGICO NACIONAL
DIRECCION GENERAL DE GEOGRAFIA
Y METEOROLOGIA
FECHA 21- ENERO- 1976
HORA 00:00 Z
PREVISOR
ESCALA APROX. 1:8,782,000
BAJA
1018
1027
1015
1012
1009

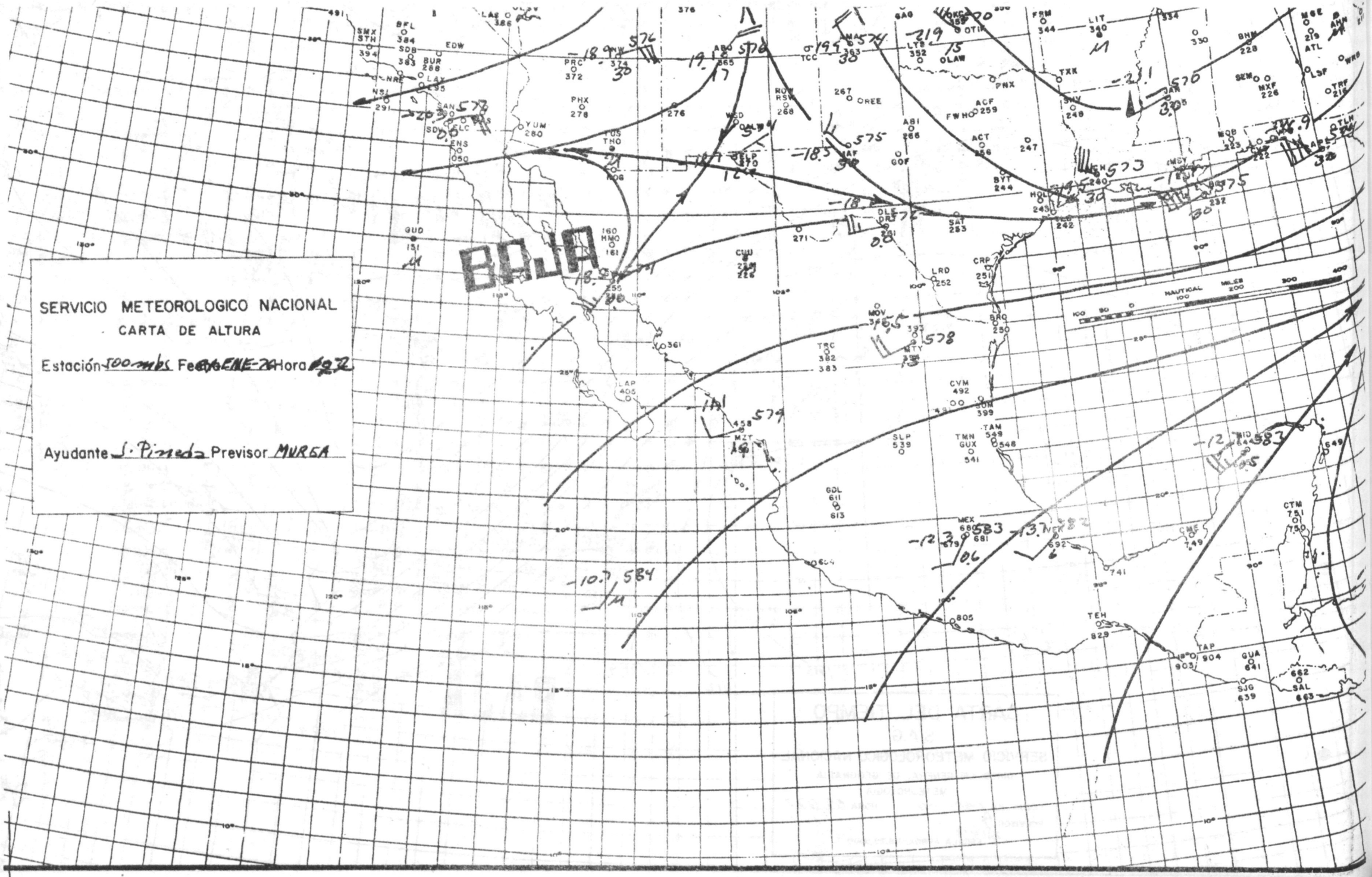
SERVICIO METEOROLOGICO NACIONAL
CARTA DE ALTURA
Estación 500 mbs Fe 26 ENE-76 Hora 12Z
Ayudante J. Pineda Previsor MURGA
BAJA

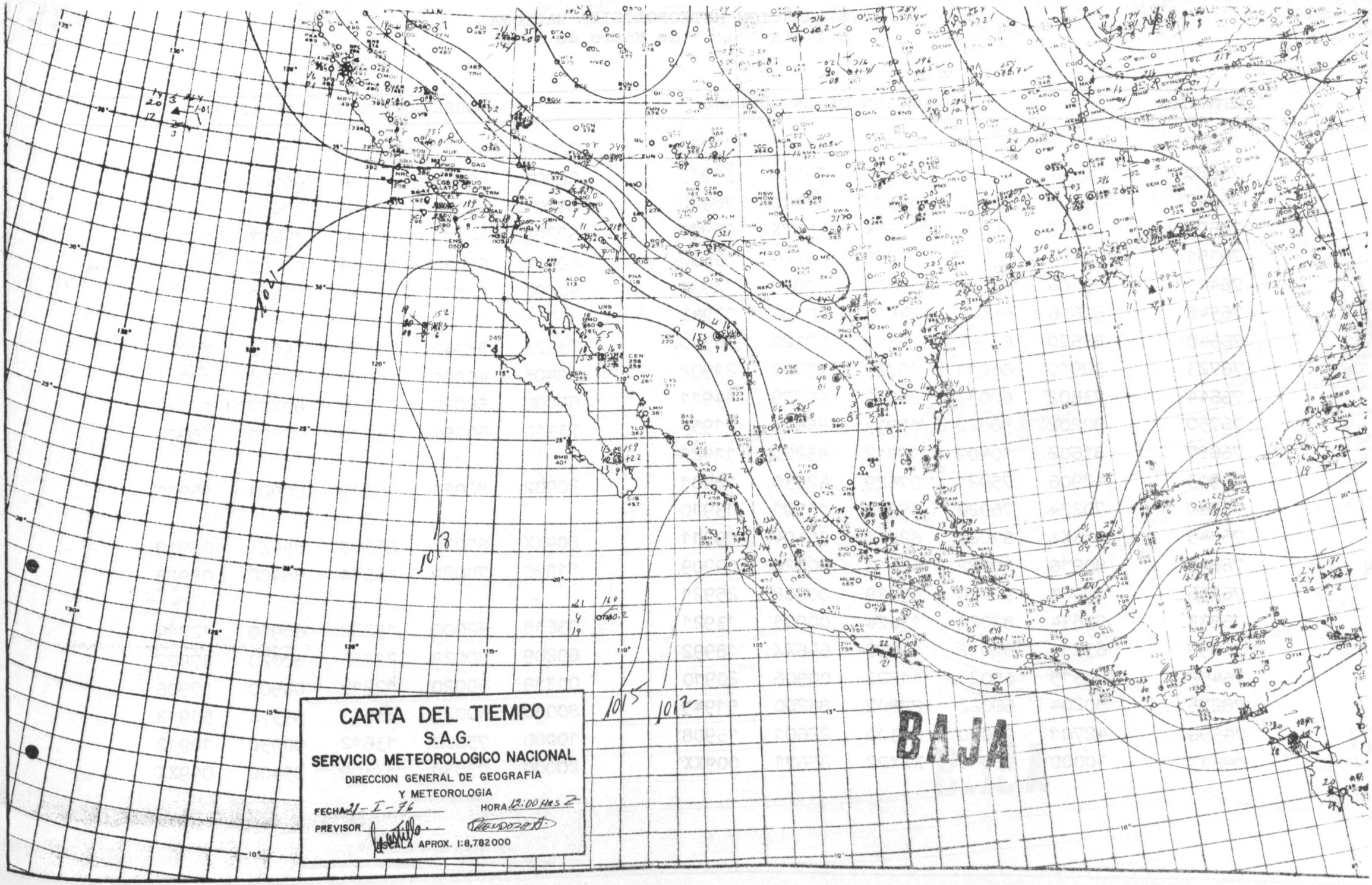
CARTA DEL TIEMPO
S.A.G.
SERVICIO METEOROLOGICO NACIONAL
DIRECCION GENERAL DE GEOGRAFIA
Y METEOROLOGIA
FECHA 21-I-76
HORA 12:00 Hrs Z
PREVISOR
ESCALA APROX. 1:8,782000
BAJA

INFORMACION METEOROLOGICA NACIONAL
Del día 21 de Enero de 1976.

ESTACION	OBSERVACION DE LAS 00:00Z					OBSERVACION DE LAS 12:00Z				
76632	53648	60053	23506	57400	03929	70000	40412	25806	56430	03936
76680	70907	40061	23515	72500	51913	60000	40060	29106	65700	04930
76647	83604	60022	18522	87400	18900	83204	30022	18919	87400	18900
76679	83610	60502	15514	4557X	06919	62202	40122	20006	15X2X	04918
76151	33404	80020	15219	30720	13930	60511	60030	15219	64600	08913
76405	83406	82022	15120	20988	12934	40000	82011	15913	40980	13922
76548	83616	65022	24416	85300	12942					
76640	83620	65062	25319	57320	16940	7362X	58142	30113	25220	11942
76723	30910	60011	15027	37700	21902	00405	40000	16021	00000	19902
76644	73602	60033	21222	60X79	14911	60000	50022	22517	60X7X	16913
76750	80202	56022	15933	85600	21954	73310	60054	16818	70820	16900
76687	81602	10402	16812	85200	11928					
76903	42906	75021	07629	42530	18901	20902	82021	09619	00903	15900
76840	70224	76022	15924	11501	13910					
76845	716XX	67022	62110	65404	09911	804XX	65022	65508	854XX	08919
76848	80916	80022	42412	00020	09909	81120	70022	43511	86400	08918
76856	40000	80020	09628	00908	25921					
76833	53634	82021	13624	00905	13921	03615	82000	15222	00900	12914
76695	63214	60012	19922	646XX	18992	60209	80022	21216	60020	17907
76458	43315	65021	11522	00906	20910	01319	50020	12218	00900	17906
76225	80204	60022	22802	86200	51945	80000	10022	23511	8137X	51912
76556	42701	75020	02310	22601	15908	10000	75000	13612	00030	10912
76613	30000	75010	XXX22	25671	009XX	20000	75030	XXX09	25400	049XX

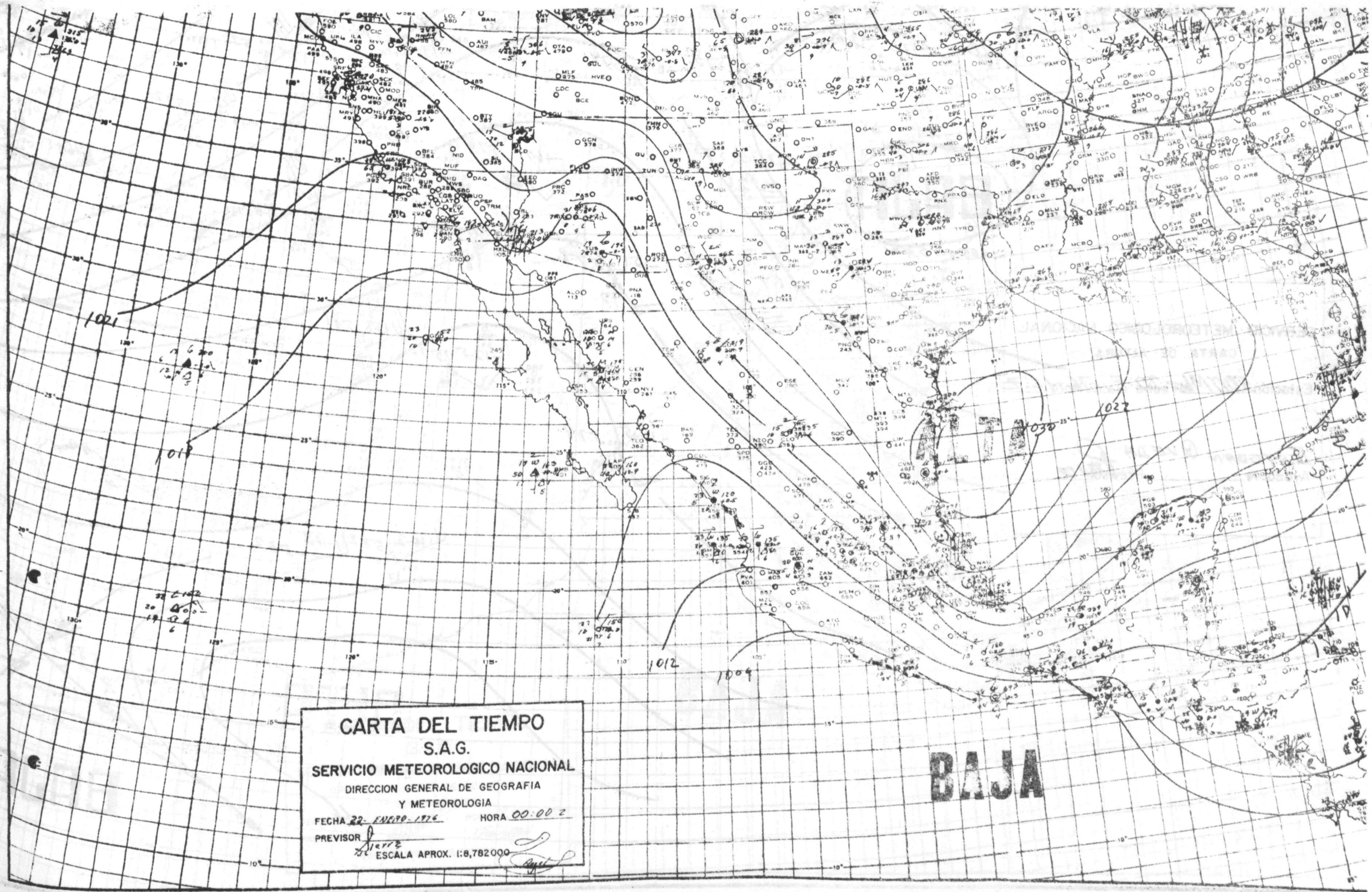
CARTA DEL TIEMPO
S.A.G.
SERVICIO METEOROLOGICO NACIONAL
DIRECCION GENERAL DE GEOGRAFIA
Y METEOROLOGIA
FECHA 22- ENERO-1976
HORA 00:00 Z
PREVISOR
ESCALA APROX. 1:8,782000
BAJA
1021
1018
1012
1009
1022
1030

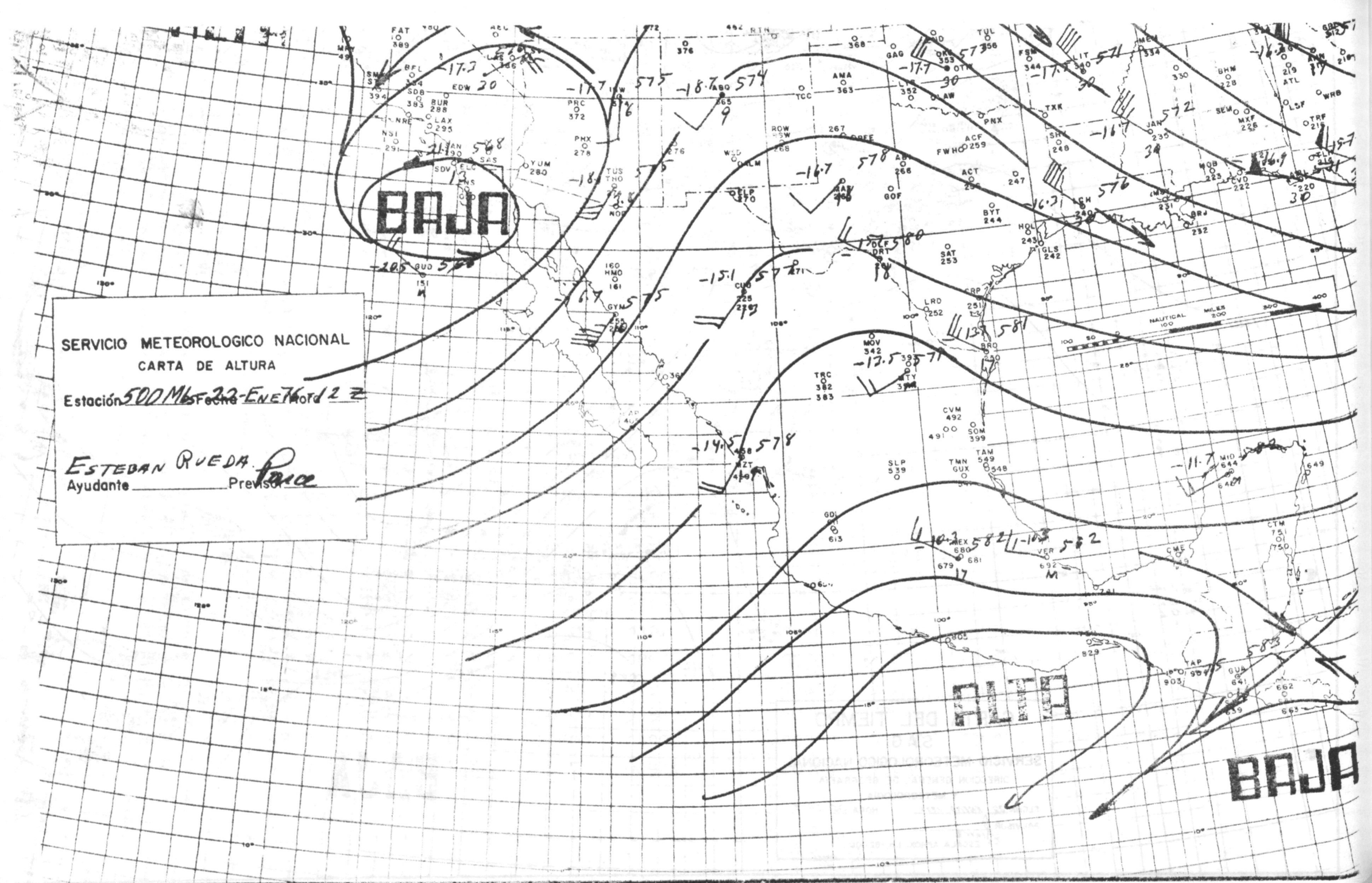
SERVICIO METEOROLOGICO NACIONAL
CARTA DE ALTURA
Estación 500 Mbs Fecha 22-Ene-76 Hora 12 Z
ESTEBAN RUEDA
Ayudante
Pronóstico
BAJA
ALTA
BAJA

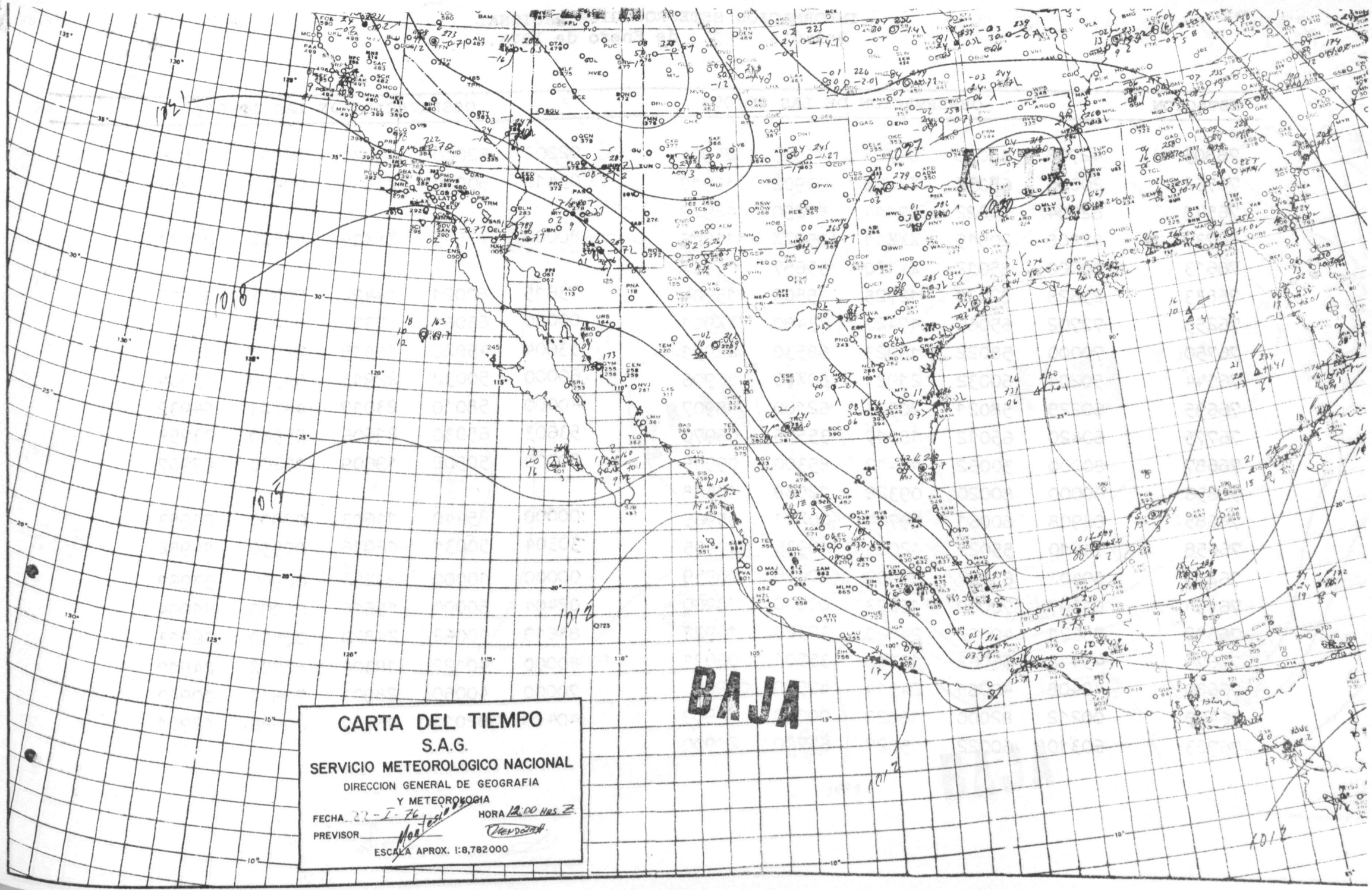
BAJA
CARTA DEL TIEMPO
S.A.G.
SERVICIO METEOROLOGICO NACIONAL
DIRECCION GENERAL DE GEOGRAFIA
Y METEOROLOGIA
FECHA 22-I-76
HORA 12:00 HRS. Z
PREVISOR
ESCALA APROX. 1:8,782000

INFORMACION METEOROLOGICA NACIONAL
Del día 22 de Enero de 1976.

ESTACION	OBSERVACION DE LAS 00:00Z					OBSERVACION DE LAS 12:00Z				
76805	42708	65030	08328	11505	24901	02202	62000	09721	00900	17961
76762	20000	65032	XXX25	00902	16917	03410	50000	XXX13	00900	10953
76548	82704	70022	27114	87250	12927					
76737	82208	20515	XXX11	852XX	11916	80000	20515	XXX09	855XX	09911
76613	80000	85012	XXX20	35657	049XX					
76833	23628	82020	12725	15505	15904	73615	82021	14422	7072X	13902
76255	72702	65066	17422	23480	XX901	00000	65061	17378	00900	XXX90
76750	70000	58022	15923	68530	22951	33604	45020	18515	26531	13913
76644	50204	60032	21921	60X70	16906	60000	50032	22913	55310	13904
76695	60225	58021	20523	62100	18907	40000	58010	23017	445XX	14932
76775	60420	65012	18017	35505	06970	53603	65030	21606	55500	03959
76687	80000	30062	18412	85300	09915	80000	50502	19609	85200	07907
76856	60000	80020	09328	12558	12458					
76685	62908	60061	09714	00X31	05965	00000	25440	11603	00000	01953
76458	73410	55022	12023	80936	20905	30304	50031	12016	00950	14952
76225	80402	65022	21909	80420	00959	00000	10000	21252	00900	53969
76151	01307	70000	15223	00000	10900	02404	60000	15616	00000	11904
76692	83621	40162	24820	37320	16922	83619	10062	24820	00830	16913
76679	43412	56062	17312	35501	06911	80000	40122	18306	8072X	04910
76680	40408	40061	24514	42500	01907	70000	40060	28901	70610	00920
76405	00212	82000	16022	00000	14909	40418	82011	16017	20986	12901
76723	60310	60022	15027	65700	21900					

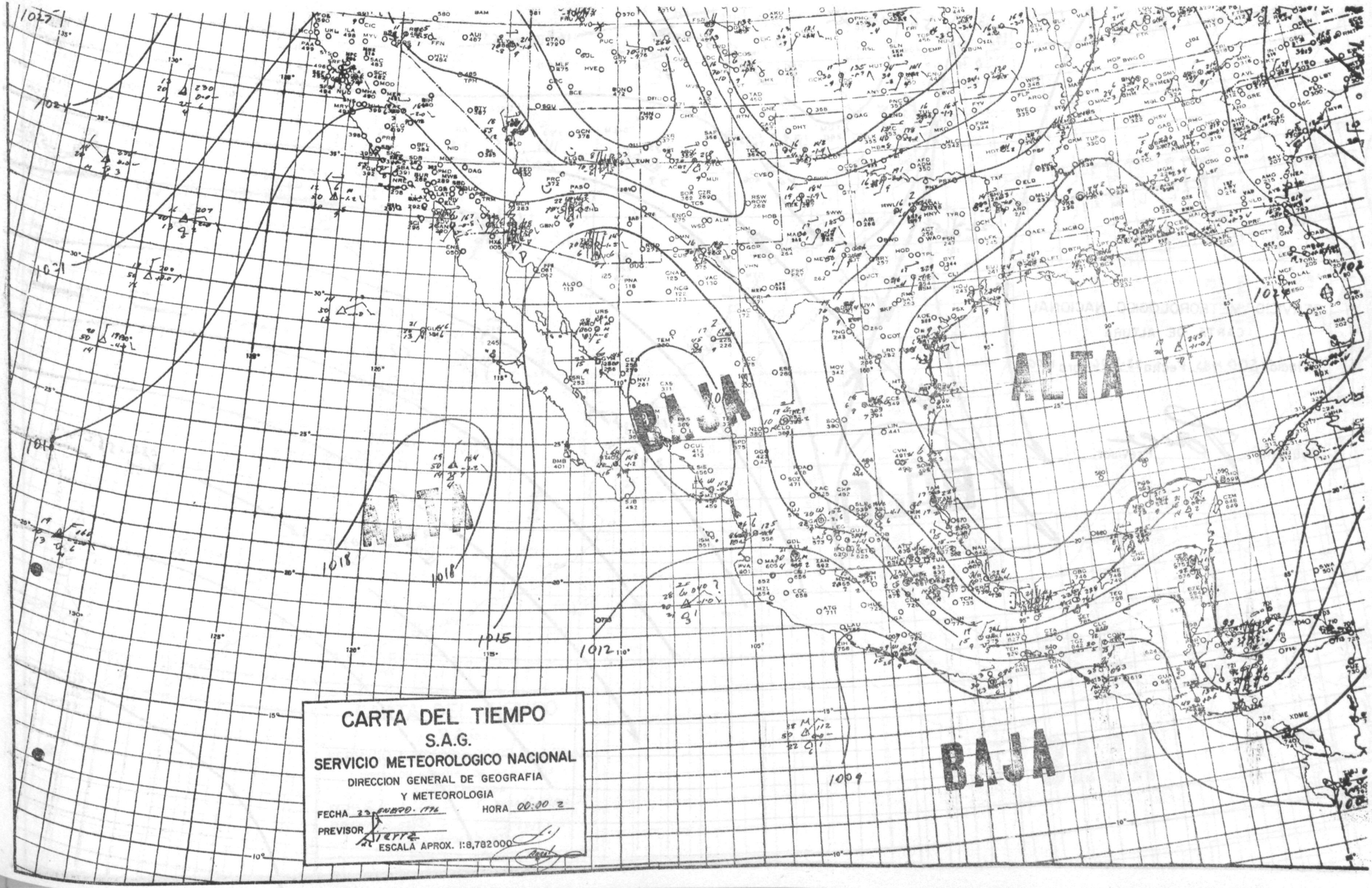
CARTA DEL TIEMPO
S.A.G.
SERVICIO METEOROLOGICO NACIONAL
DIRECCION GENERAL DE GEOGRAFIA
Y METEOROLOGIA
FECHA 23 ENERO 1976
HORA 00:00 Z
PREVISOR
ESCALA APROX. 1:8,782000
BAJA
ALTA
ALTA
BAJA
1027
1024
1021
1018
1018
1018
1015
1012
1009
1024

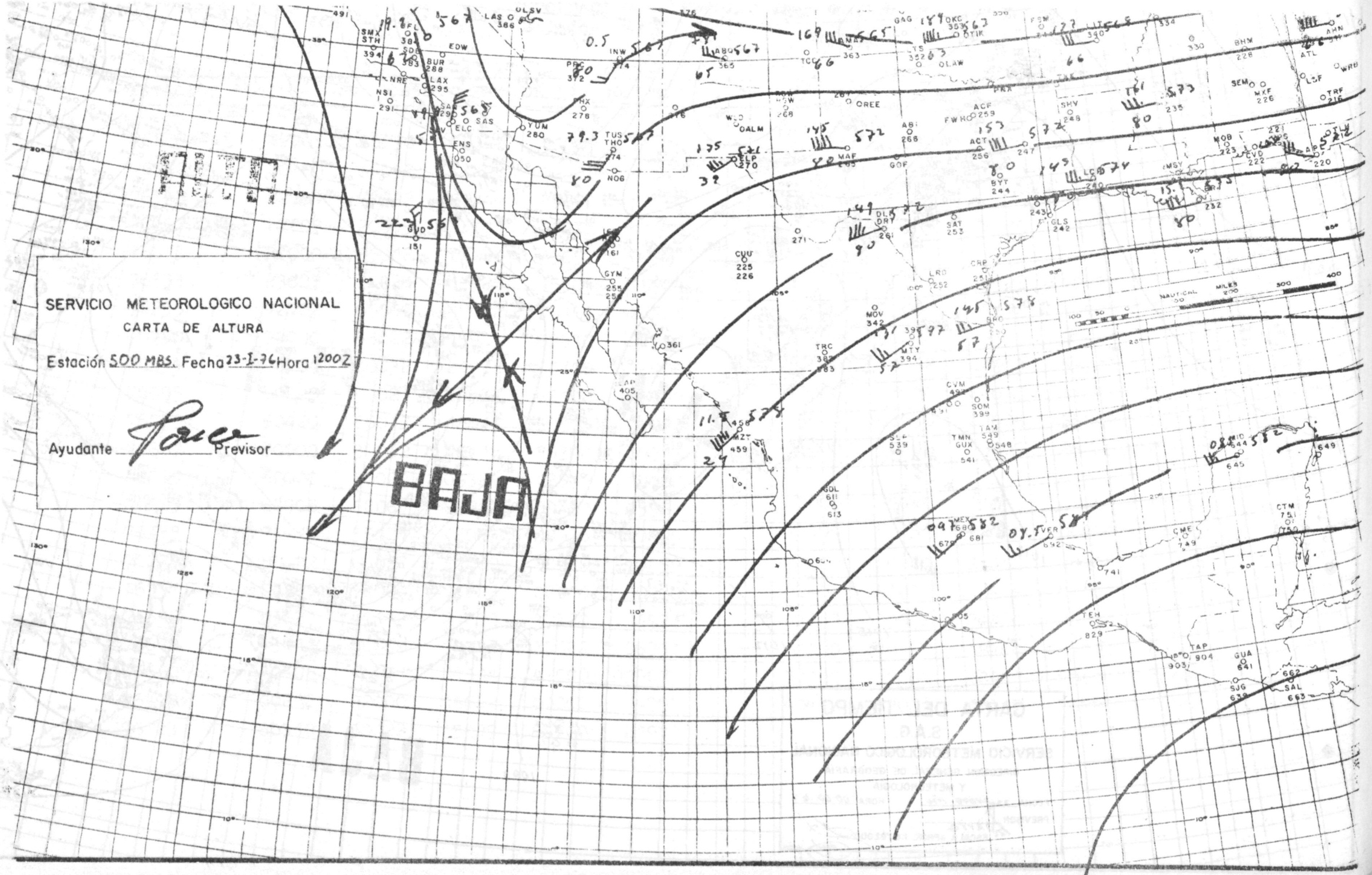
SERVICIO METEOROLOGICO NACIONAL
CARTA DE ALTURA
Estación 500 MBS. Fecha 23-I-76 Hora 1200Z
Ayudante
Previsor
BAJA

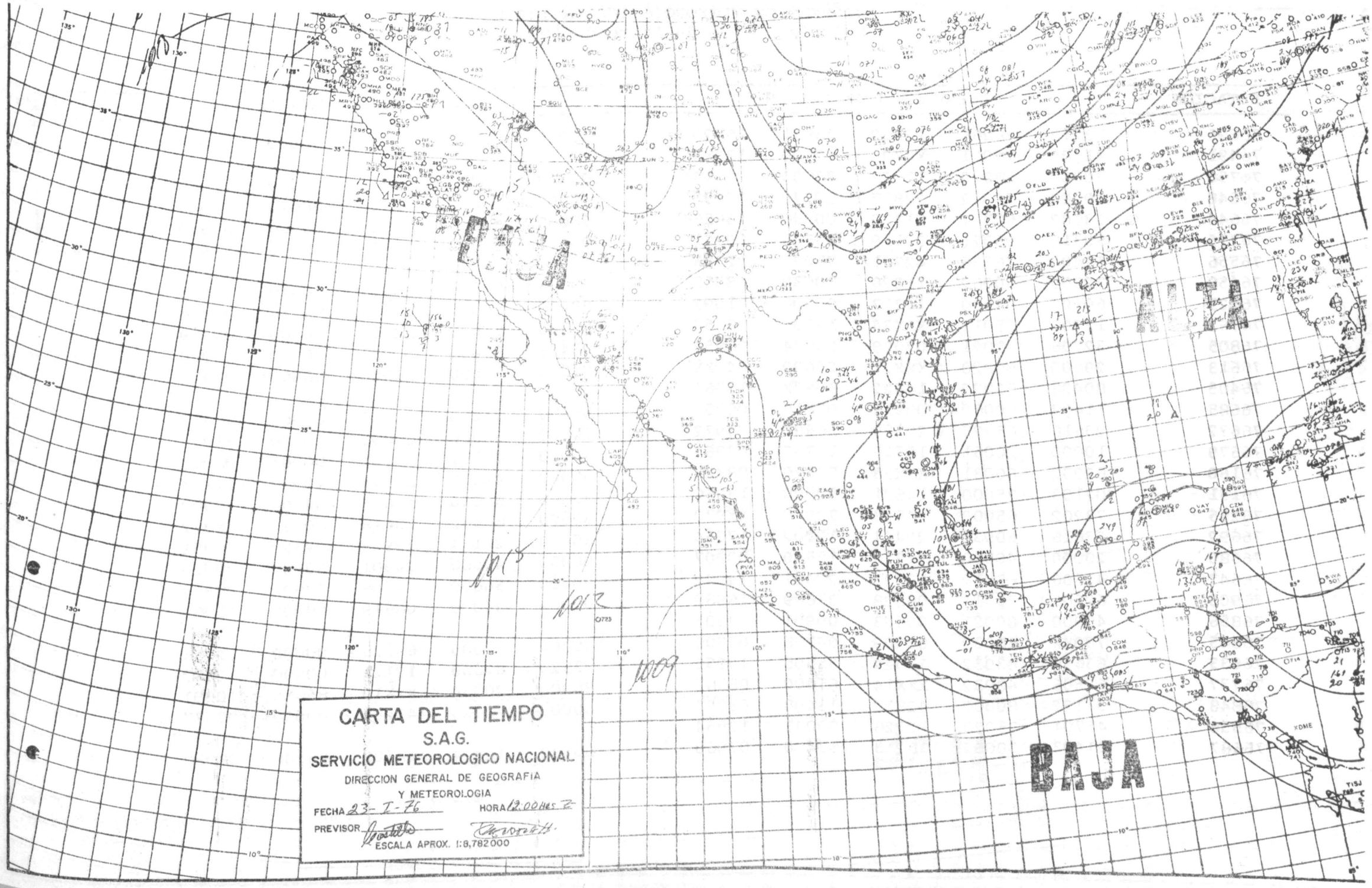
CARTA DEL TIEMPO
S.A.G.
SERVICIO METEOROLOGICO NACIONAL
DIRECCION GENERAL DE GEOGRAFIA
Y METEOROLOGIA
FECHA 23-I-76
HORA 12.00 HRS Z
PREVISOR
ESCALA APROX. 1:8,782000
BAJA

INFORMACION METEOROLOGICA NACIONAL
Del día 23 de Enero de 1976.

ESTACION	OBSERVACION DE LAS 00:00Z					OBSERVACION DE LAS 12:00Z				
76695	53218	58061	22522	43601	16920	40000	60010	18711	00009	92990
76491	41306	70021	XXX20	42500	139XX					
76750	30000	58020	17323	27603	22914	00000	50000	16714	00900	13968
76548	80000	70022	22817	80270	17990	70000	70022	18116	00070	14970
76644	33602	60011	21320	00906	13956	20000	50031	18707	00906	07990
76775	60310	65021	20119	15505	09921	03603	65000	20905	00900	51957
76556	52400	76556	42701	75020	12526					
76458	72805	60062	11226	70930	18958	23405	50030	10517	00930	14965
76225	60907	83030	14717	00906	01992	80000	10032	12005	84314	01994
76762	13206	65011	XXX24	15500	28953	00000	50000	XXX13	00900	09979
76805	32706	65021	07929	20934	25954	00406	65064	03721	00900	15960
76613	20000	80020	XXX21	25600	049XX	00000	75000	XXX08	00900	059XX
76405	80406	82022	14822	8097X	15962					
76685	11408	60060	08915	05X10	06958	00000	36020	08702	00000	50979
76632	23616	65323	20109	16401	03972	00000	60060	20602	00000	51981
76679	10000	20061	15516	10730	07964	40000	40122	17204	00901	03960
76160	62202	60031	XXX28	57580	08XXX	50000	40026	XXX15	50970	12XXX
76151	02103	75000	14621	00000	13956	33106	60030	15615	34700	13900
76255	73202	65002	14523	70970	XX970	80000	65062	15618	8092X	XX972
76692	23616	60031	22421	19202	17954	80000	20144	19918	27320	15991
76680	20000	40060	23916	15500	00907	00000	40060	24901	00900	00920
76647	43606	65012	19121	22401	14982	00000	50000	17309	00900	08974
76903	62206	75011	08328	35609	16952	09904	80000	08519	00900	15961
76856	40000	80021	09623	00901	23903					
76845	709XX	68032	63909	00X08	05900	00000	72000	632252	00000	52956
76833	63630	83032	13524	35505	13955	03620	82000	12121	00900	12973
76737	62506	40032	XXX14	65400	08967	80000	20034	XXX10	856XX	10991
76848	31122	80002	42812	18408	05957	00000	70020	41205	00000	00977
76556	41701	75020	12526	00041	12964					
76687	51403	30062	16213	53400	07969	80000	10404	14509	85100	08990

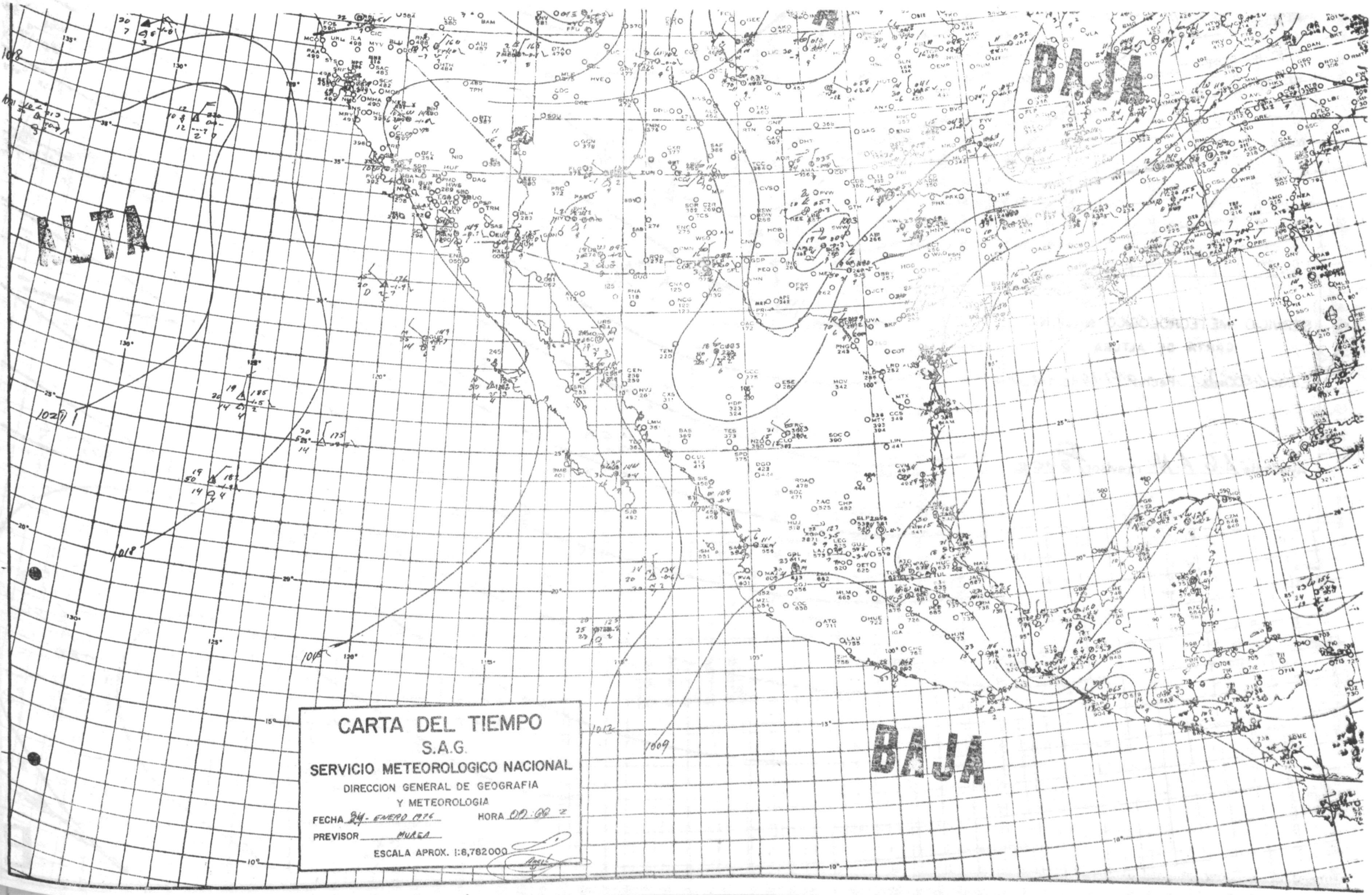
BAJA
BAJA
CARTA DEL TIEMPO
S.A.G.
SERVICIO METEOROLOGICO NACIONAL
DIRECCION GENERAL DE GEOGRAFIA
Y METEOROLOGIA
FECHA 24 - ENERO 1976
HORA 00:00 Z
PREVISOR MUÑOZ
ESCALA APROX. 1:8,782000

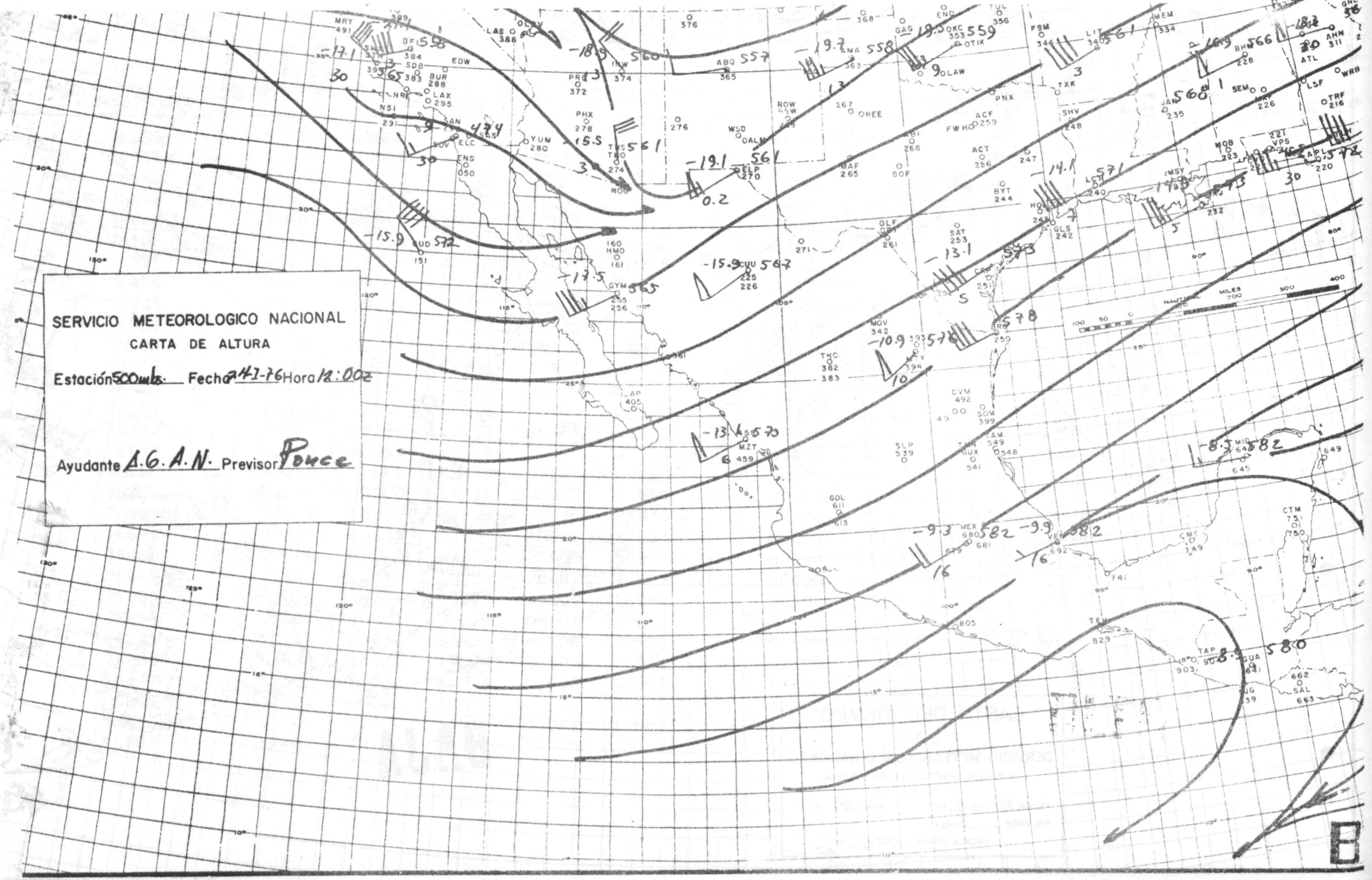
SERVICIO METEOROLOGICO NACIONAL
CARTA DE ALTURA
Estación 500 mb. Fecha 24-1-76 Hora 12:00Z
Ayudante A.G.A.N. Previsor Ponce
B

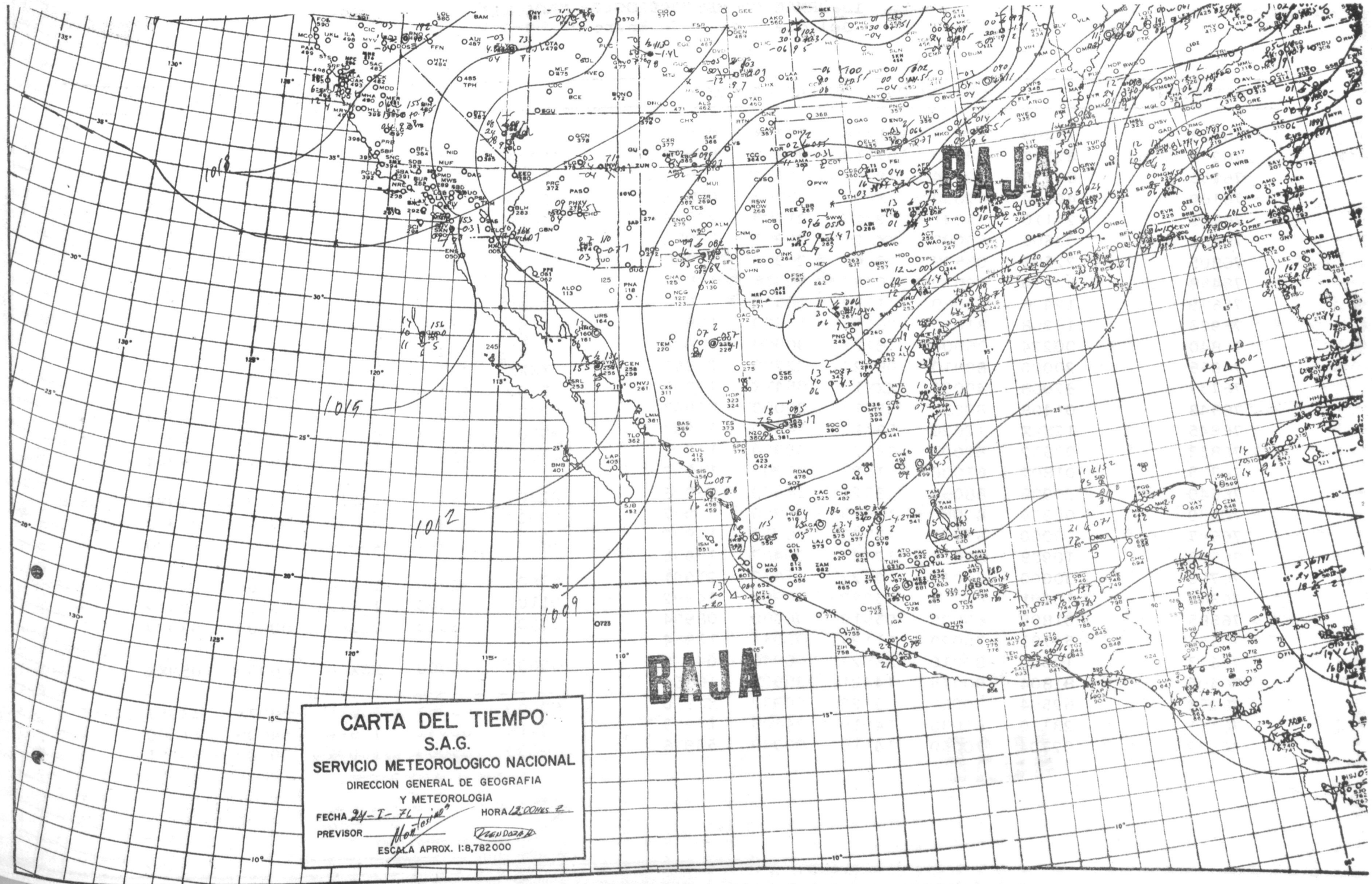
BAJA
BAJA
1018
1015
1012
1009
CARTA DEL TIEMPO
S.A.G.
SERVICIO METEOROLOGICO NACIONAL
DIRECCION GENERAL DE GEOGRAFIA
Y METEOROLOGIA
FECHA 24-I-76
HORA 12:00 hrs Z
PREVISOR
ESCALA APROX. 1:8,782000

INFORMACION METEOROLOGICA NACIONAL
Del día 24 de Enero de 1976.

ESTACION	OBSERVACION DE LAS 00:00Z					OBSERVACION DE LAS 12:00Z				
76423	72209	75011	61418	7772X	07982					
76225	82205	82022	07318	28670	01992	40000	10001	05707	00906	01991
76255	62550	62504	70062	12122	50572	80000	65062	13615	0897X	XX957
76160	42004	62030	XXX23	35708	06XXX	00000	50020	XXX12	00900	08XXX
76723	22110	75031	12528	21700	23989	03618	40020	15023	00000	18902
76762	03606	65000	XXX26	00900	18982	00000	50000	XXX08	00900	08985
76805	22509	06528	28600	23963	63060	03608	72000	07822	00900	21968
76458	63210	60012	10823	20936	18954					
76679	12406	64060	11719	10630	01976	00000	40060	14005	00900	04960
76903	13208	81010	06528	11500	19967	01101	70000	07518	00900	16961
76840	00224	76000	18127	00000	11924	00028	75000	11622	00000	12990
76856	20000	80010	08424	22200	24962	0XXXX	70000	08020	00900	20927
76737	82008	40032	XXX16	854XX	12992	02502	40000	XXX06	00900	05992
76848	01408	80020	39214	00000	07987	00000	7000X	38406	00000	04978
76845	12XXX	12020	58112	14400	16983	90000	03474	59703	9X0XX	01971
76833	03612	82000	08527	00900	14991	03608	82000	14320	00900	14923
76775	01802	65000	11523	00900	11999					
76640	20908	68060	15521	27400	16996	02704	18400	16515	00900	14994
76680	00904	40060	18919	00900	56987	00000	40060	21902	00000	01980
76647	10000	65001	13523	10650	14992	00000	50000	12912	00900	11990
76548	10908	80011	12421	00402	15996					
76750	30000	58010	12822	25670	21991	03602	50000	11614	00900	13985
76644	10201	60011	15222	00906	14992	01101	50000	15713	00900	12979
76685	01805	65000	05519	00000	08994	00000	58020	06203	00900	03972
76556	52701	75020	11124	00041	13964					
76613	10000	80010	XXX23	00940	049XX	00000	75000	XXX06	00900	059XX
76405	81804	80025	14421	8092X	16954					
76255	62504	70062	12122	50972	XX970	80000	65062	13615	0897X	XX957
76151	23110	81030	14919	24600	14903	53218	60031	15614	54600	11900
76632	02704	70060	14116	00000	53976	00000	65060	13007	00000	55971

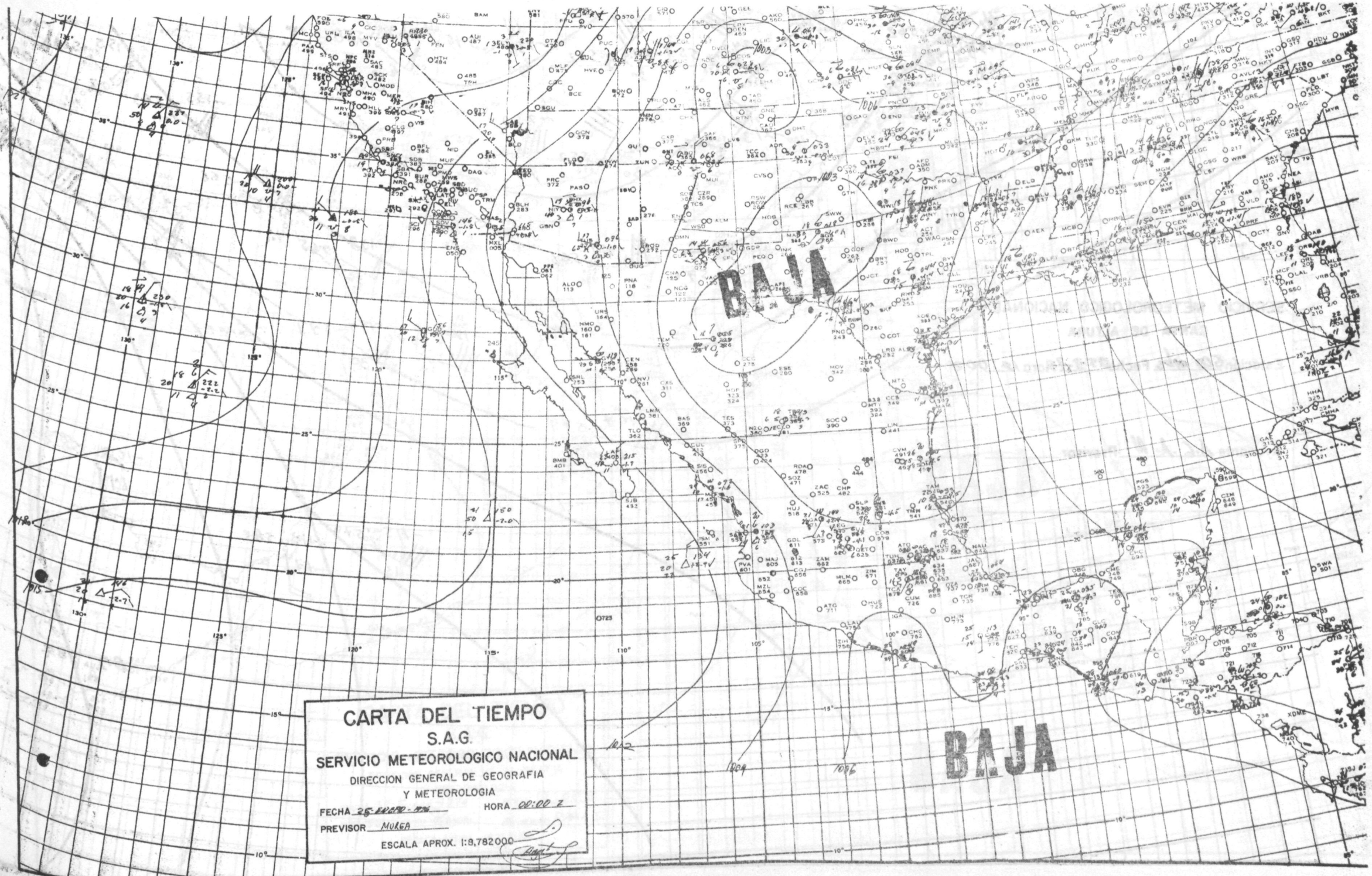
CARTA DEL TIEMPO
S.A.G.
SERVICIO METEOROLOGICO NACIONAL
DIRECCION GENERAL DE GEOGRAFIA
Y METEOROLOGIA
FECHA
HORA
PREVISOR
ESCALA APROX. 1:8,782000
BAJA
BAJA

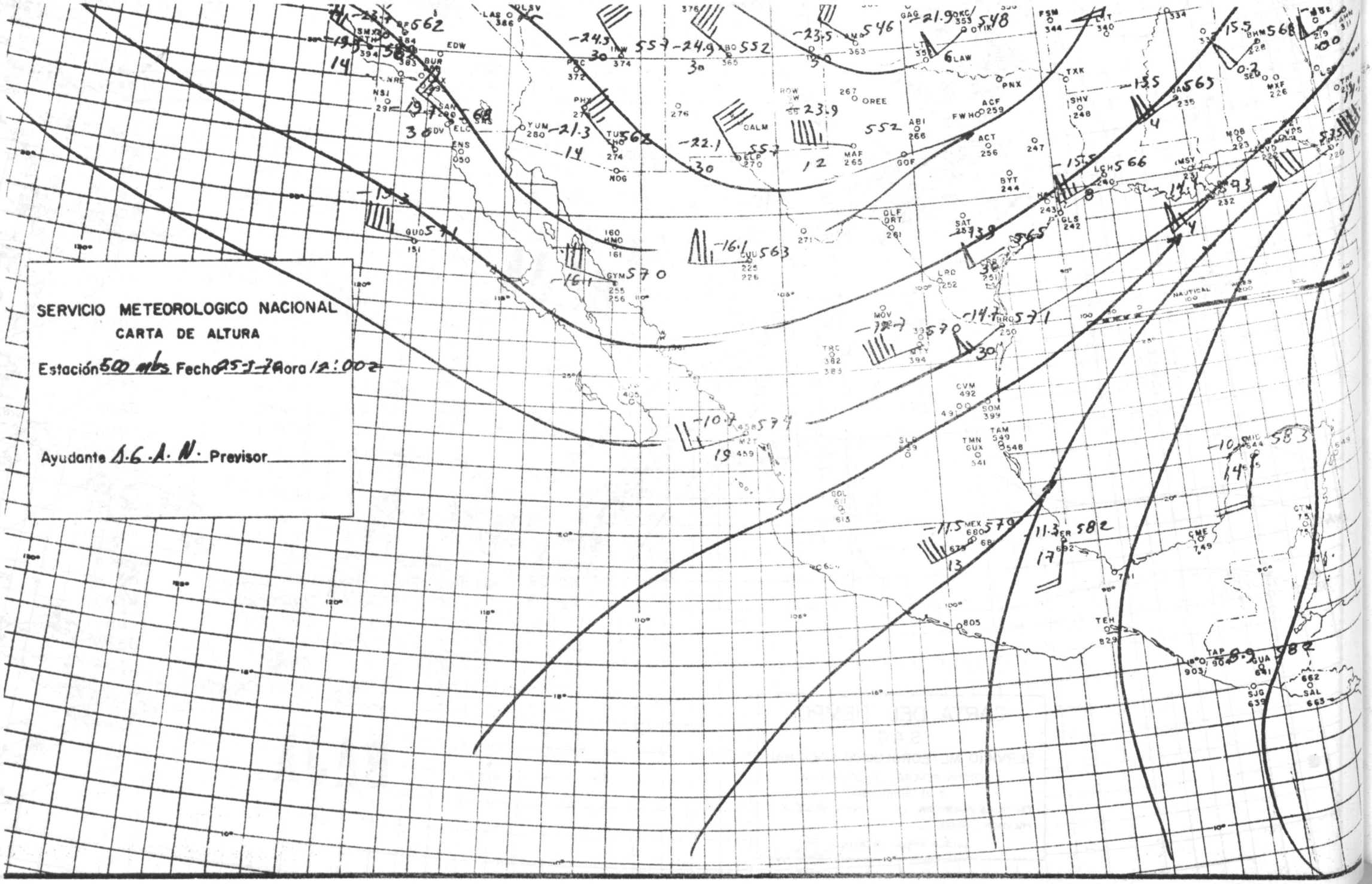
SERVICIO METEOROLOGICO NACIONAL
CARTA DE ALTURA
Estación 500 mbs Fecha 25-3-7 Hora 12:00Z
Ayudante S.G.A.N. Previsor

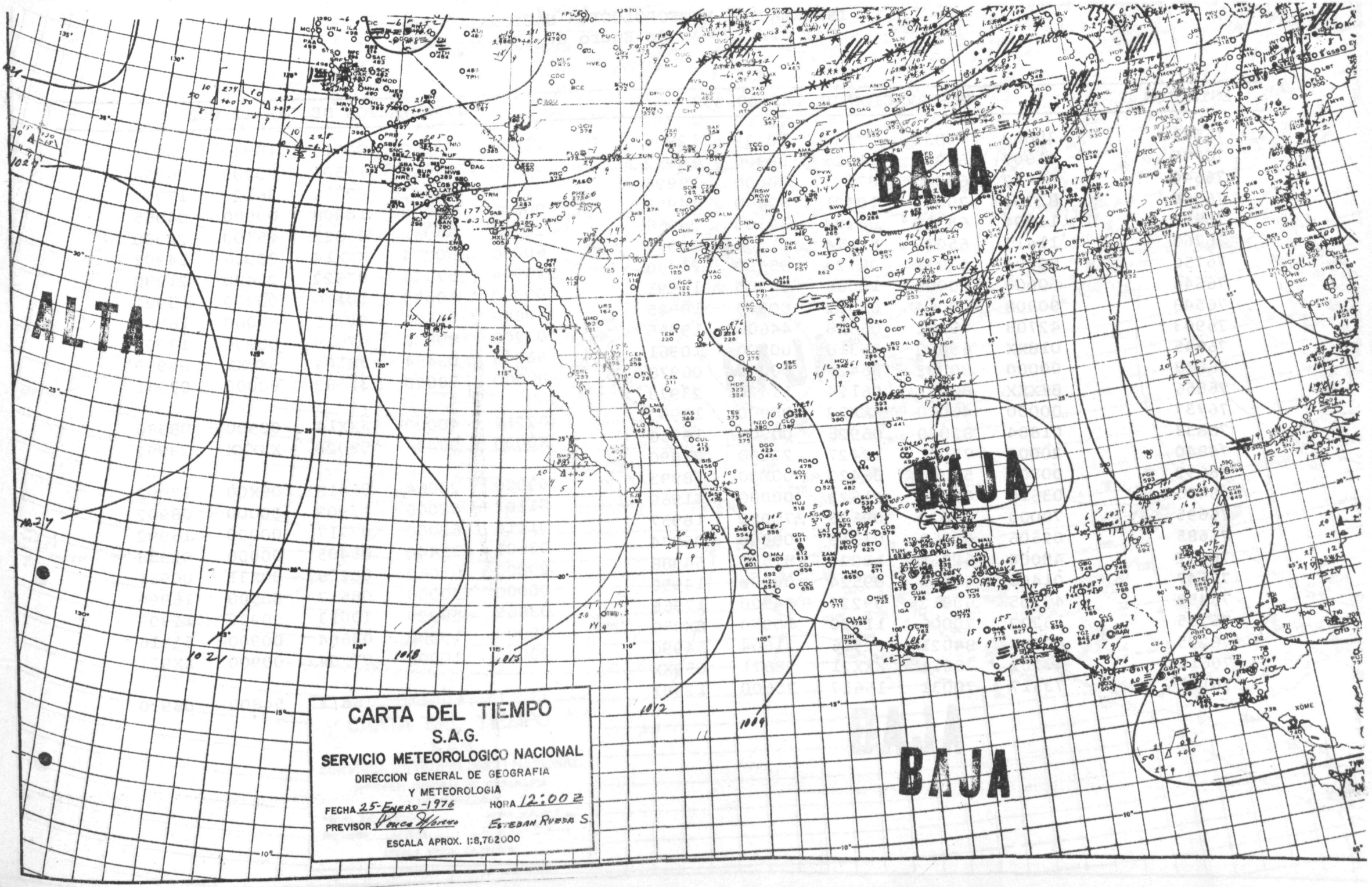
ALTA
BAJA
BAJA
BAJA
1027
1021
1018
1015
1012
1009
CARTA DEL TIEMPO
S.A.G.
SERVICIO METEOROLOGICO NACIONAL
DIRECCION GENERAL DE GEOGRAFIA
Y METEOROLOGIA
FECHA 25-ENERO-1976
HORA 12:00 Z
PREVISOR
ESTEBAN RIVERA S.
ESCALA APROX. 1:8,762000

INFORMACION METEOROLOGICA NACIONAL
Del día 25 de Enero de 1976.

ESTACION	OBSERVACION DE LAS 00:00Z					OBSERVACION DE LAS 12:00Z				
76581	30000	70031	77330	10839	12995	20000	70020	80515	10940	06991
76775	01807	65000	11325	00900	14952	00000	65000	15509	00900	06954
76640	01412	68060	07522	00000	18994	72708	58402	07718	36120	17992
76556	82701	70022	10321	52649	14958	00000	75000	10808	00900	04955
76805	11804	65020	04928	12500	24966	20208	64061	06823	25500	22900
76762	11415	65032	XXX24	11500	22972	60000	50034	XXX14	00906	14903
76750	80904	57021	08723	85500	21990	20904	57035	07622	25400	21990
76644	00000	60000	10066	00900	18991	00000	50000	10116	00900	15991
76548	00908	60064	03322	00900	18995	60000	56124	01719	65000	18962
76903	42708	72021	06028	44600	19955	03202	80000	07619	00900	17903
76845	018XX	69000	56318	00900	10961	90000	03454	58104	9X0XX	04959
76848	00000	80022	36420	00000	06978	00000	70020	37309	00000	07961
76856	8XXXX	80022	06124	52420	23973					
76737	00000	40060	XXX22	00900	15992	02212	40000	XXX14	00900	08980
76833	01804	82000	06925	00900	18966	X0000	05434	08022	XXXXX	29992
76840	20000	75001	12427	22500	21990					
76692	00708	56064	06422	00X00	18993	00000	20064	06418	00X00	17992
76405	03610	82000	21523	00000	11969	01102	82000	13909	00000	08902
76695	70000	60020	09625	70950	18957	01110	62000	07717	00000	16992
76685	02506	60060	03319	00000	05974	03602	35440	05405	00000	02958
76632	40000	62060	10020	51500	54988	20000	65060	08208	00X31	00965
76647	01406	60001	09524	00900	14990	00000	50000	08517	00900	16990
76458	43205	60012	09224	34920	17966	03605	58020	10013	00900	12903
76255	13202	70006	11920	10970	XX959	00000	10000	07604	00900	51916
76225	42708	84021	02516	31604	54990	00000	10000	07604	00900	XX921
76613	43202	75011	XXX21	28671	059XX					
76151	73317	70031	15617	75600	12907	53211	60011	16613	54800	08910

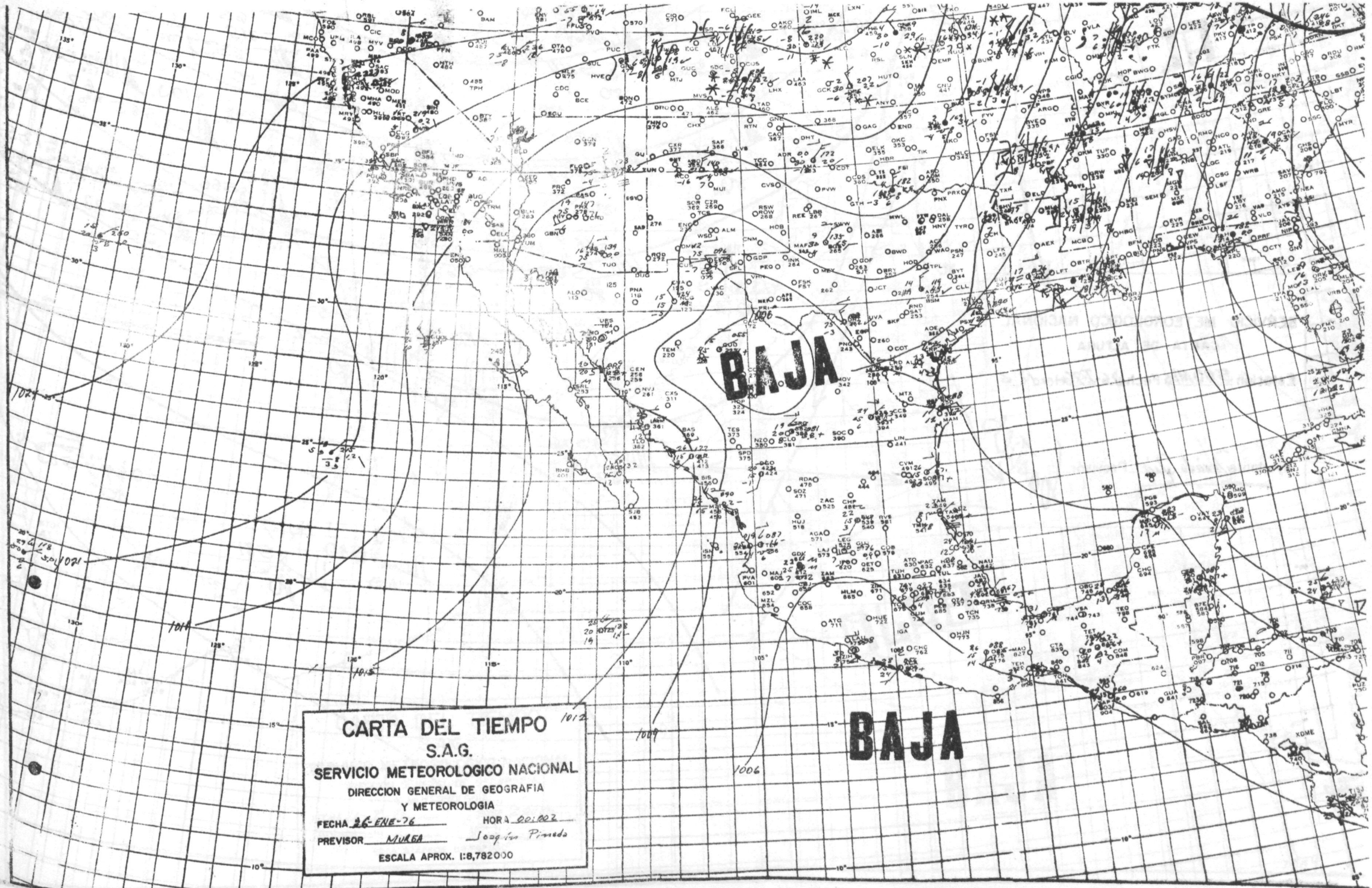
BAJA
BAJA
1024
1021
1018
1015
1012
1009
1006
CARTA DEL TIEMPO
S.A.G.
SERVICIO METEOROLOGICO NACIONAL
DIRECCION GENERAL DE GEOGRAFIA
Y METEOROLOGIA
FECHA 26-ENE-76
HORA 00:00Z
PREVISOR MURGA
Joaquín Pineda
ESCALA APROX. 1:8,782000

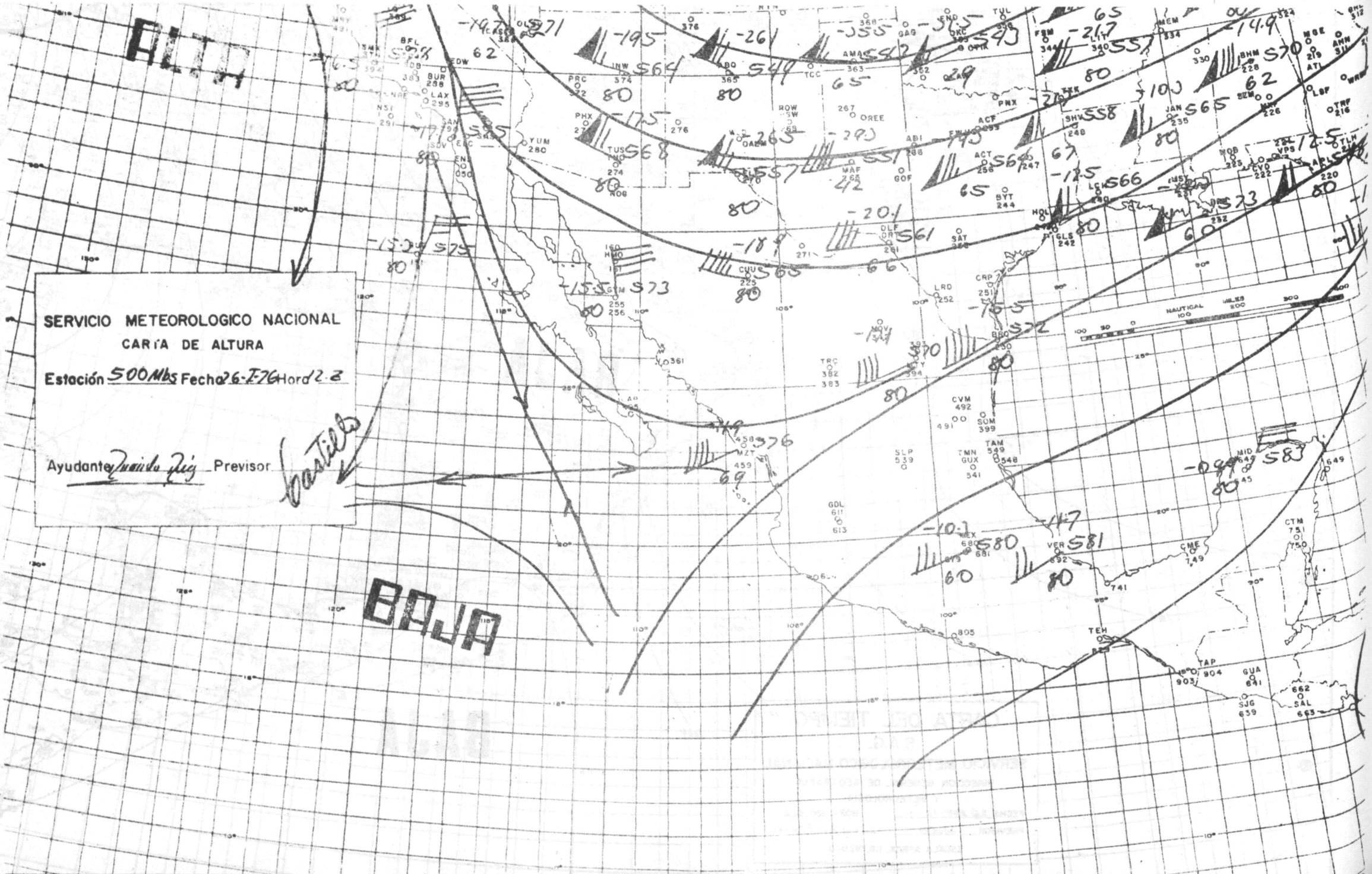
ALTA
BAJA
SERVICIO METEOROLOGICO NACIONAL
CARTA DE ALTURA
Estación 500 Mbs Fecha 26-I-76 Hora 12.Z
Ayudante
Previsor
NAUTICAL MILES

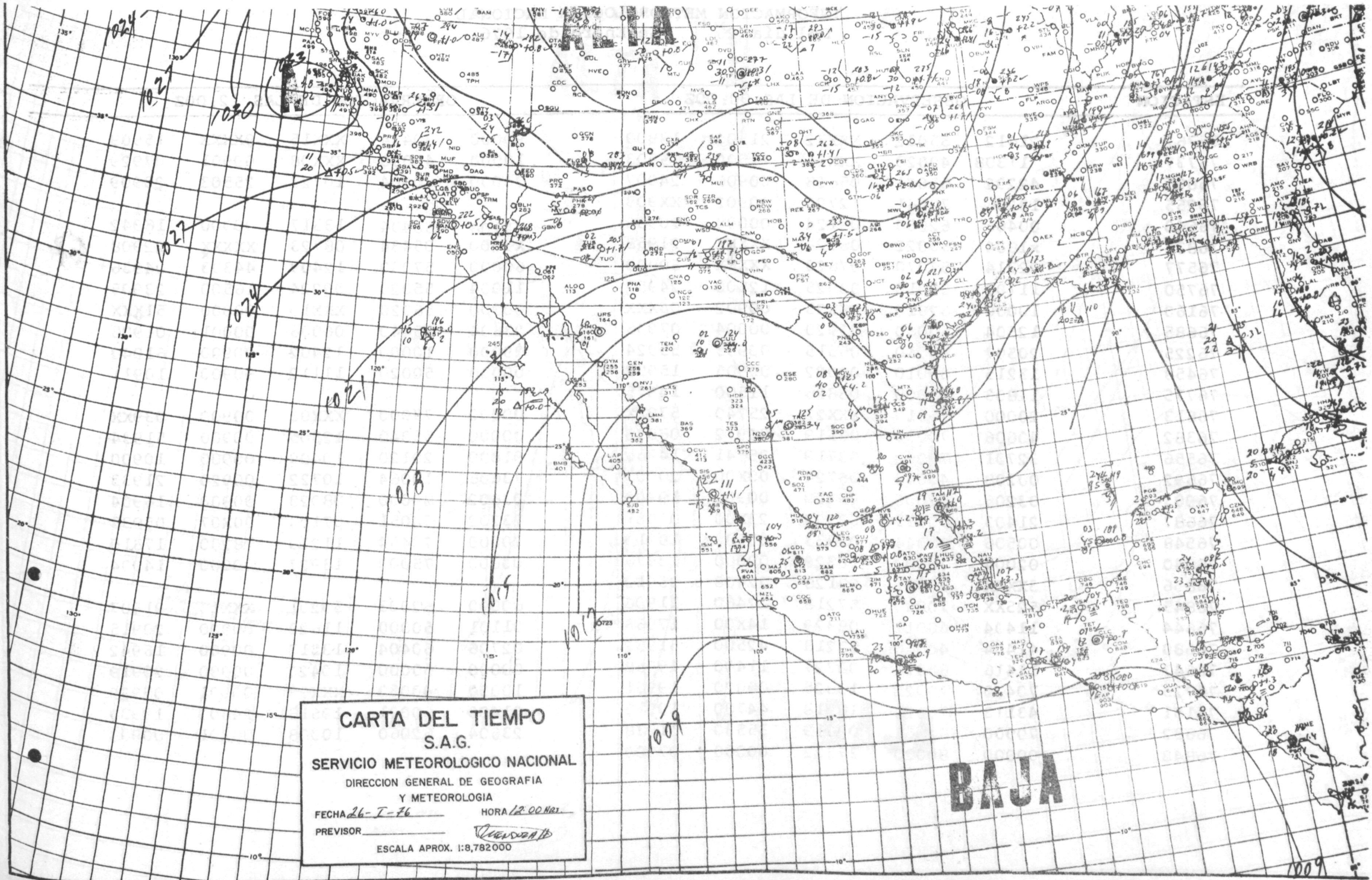
CARTA DEL TIEMPO
S.A.G.
SERVICIO METEOROLOGICO NACIONAL
DIRECCION GENERAL DE GEOGRAFIA
Y METEOROLOGIA
FECHA 26-I-76
HORA 12:00 HRS
PREVISOR
ESCALA APROX. 1:8,782000
BAJA

INFORMACION METEOROLOGICA NACIONAL
Del día 26 de Enero de 1976.

ESTACION	OBSERVACION DE LAS 00:00Z					OBSERVACION DE LAS 12:00Z				
76762	21412	65032	XXX32	21500	18909	90000	30434	XXX15	9XXXX	15909
76737	11308	40020	XXX25	11500	15903	10000	40030	XXX08	00901	07929
76805	42202	65021	05628	00906	24907	30000	60064	10723	25503	20909
76255	13206	70061	12720	00902	XX908					
76640	00406	62060	09124	00000	20966	02706	60404	13317	00900	16942
76833	x1804	53022	06124	XXXXX	21958	X0000	05434	08723	XXXXX	22908
76577	02714	57070	07620	XXXXX	60909	60000	57030	12409	44303	04936
76750	11102	58010	08025	12500	24957	11004	55020	09224	16500	23905
76160	10000	62010	XXX23	00902	04XXX	00000	56020	XXX10	00900	51XXX
76685	12504	60060	03920	00004	07906	23604	35440	06006	00001	01906
76225	20507	83010	05515	00905	55924	00000	10000	12402	00900	61940
76458	13215	65010	09022	00905	15952	00000	50020	11112	00900	10911
76775	11803	65000	08826	11500	14975					
76613	20000	75010	XXX22	25740	579XX	00000	75000	XXX06	00900	039XX
76382	40606	70030	08119	00972	08938	00000	55040	12505	00900	51934
76556	32701	75000	08719	25641	14966	91800	20120	10409	00900	10900
76692	00208	40064	06724	00X00	20903	73606	10064	10722	00920	21933
76903	03206	82000	06029	00900	19900	03602	80000	08020	00900	16904
76687	21403	50051	03523	23X00	07901	73202	50051	07113	00X07	05935
76548	00506	58044	05333	00900	18919	70000	70454	11219	78200	17810
76840	02004	76000	10329	00900	18976	00000	75000	13927	00000	14904
76856	3XXXX	80021	07126	22408	35910					
76845	525XX	70030	57218	22460	11906	60000	62003	59201	XXX10	91907
76644	11404	60011	08329	14X00	17968	01101	50000	116200	00900	20915
76680	41404	40060	17218	42500	51952	02706	60404	13317	00900	16942
76647	11416	65011	08727	11400	19958	00000	50000	10420	00900	20919
76723	70420	70022	13825	00020	19961	10000	40030	XXX98	00901	07929
76151	43113	75021	16918	44700	10913	21406	60001	19613	24600	10930
76632	70000	62061	09619	35530	51978	23604	62060	10008	00X01	00908
76843	00000	80020	37322	00000	07909					

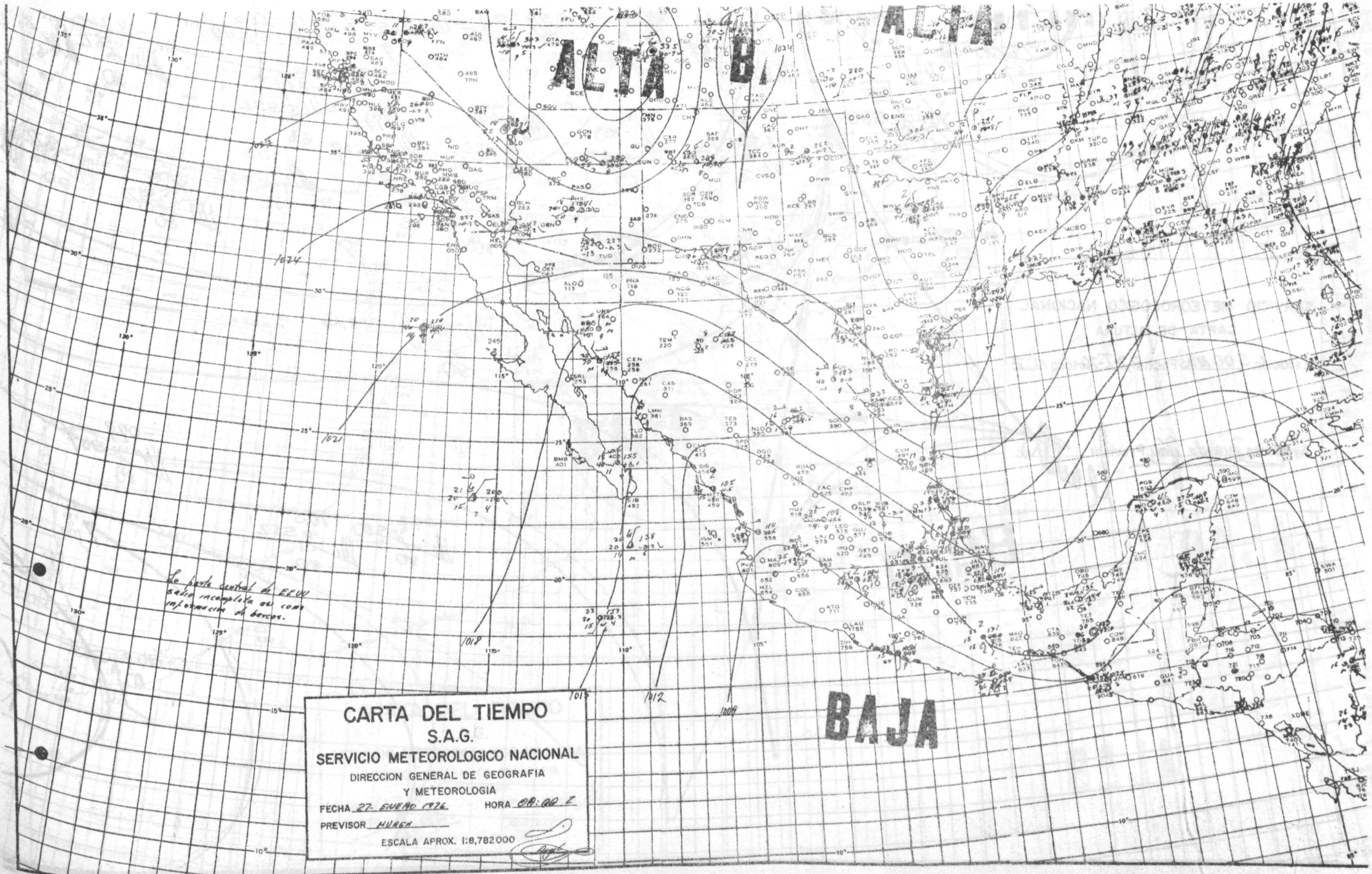
ALTA
BAJA
La parte central de EEUU salio incompleta asi como informacion de barcos.
CARTA DEL TIEMPO
S.A.G.
SERVICIO METEOROLOGICO NACIONAL
DIRECCION GENERAL DE GEOGRAFIA
Y METEOROLOGIA
FECHA 27- ENERO 1976
HORA 00:00 Z
PREVISOR MURGA
ESCALA APROX. 1:8,782000

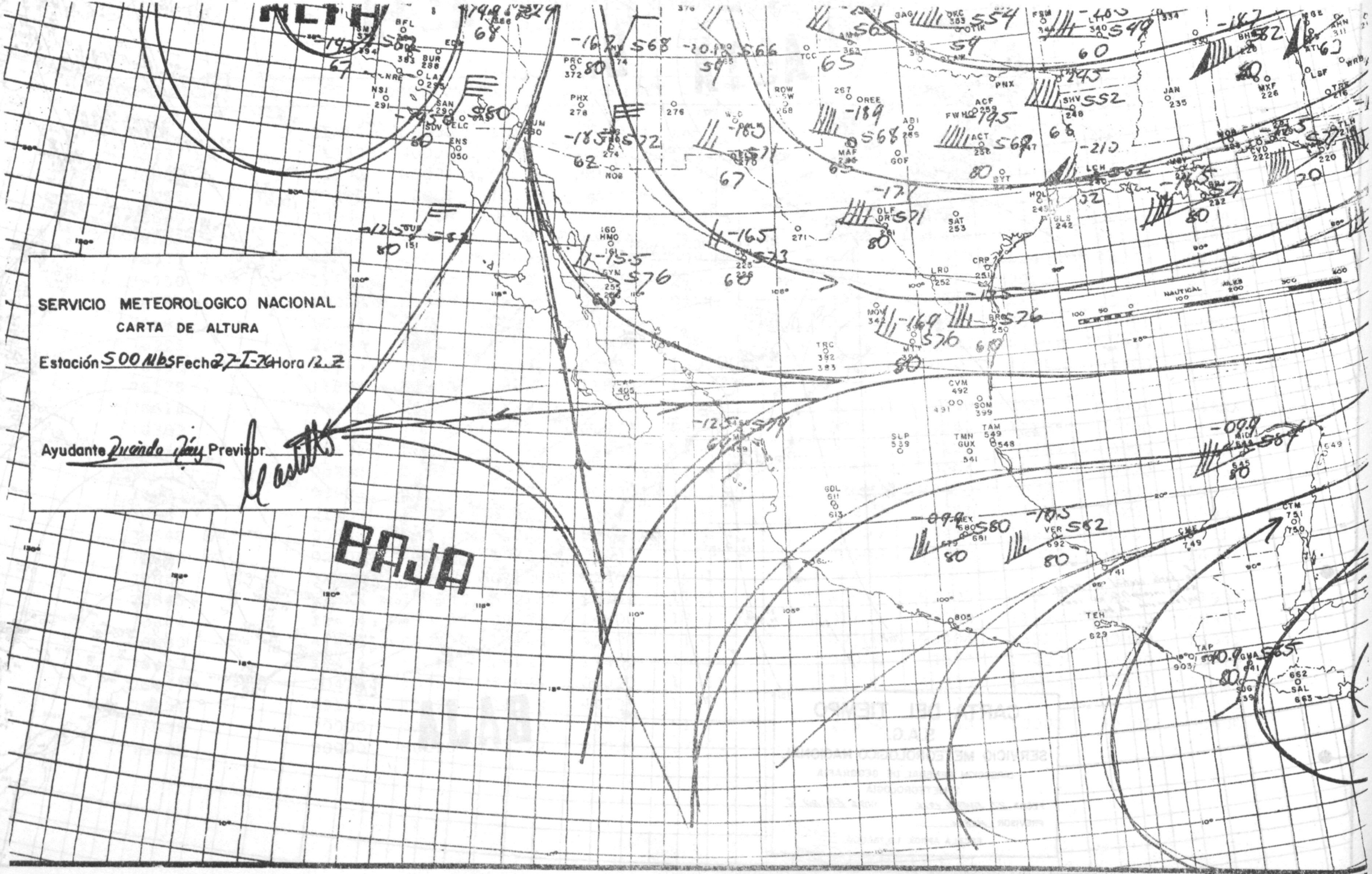
SERVICIO METEOROLOGICO NACIONAL
CARTA DE ALTURA
Estación 500 Mbs Fecha 27-I-76 Hora 12 Z
Ayudante Ricardo Báez Previsor
BAJA

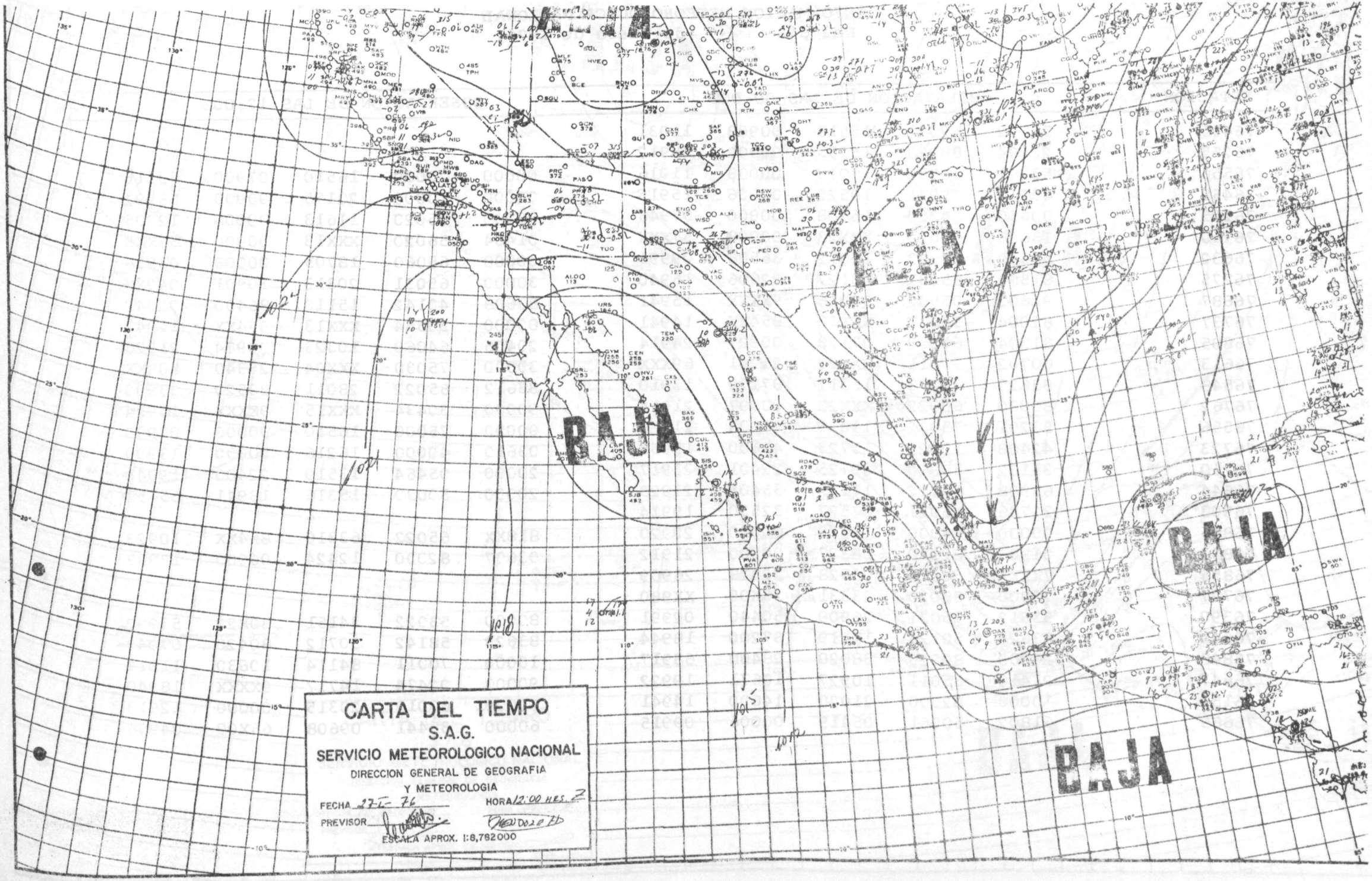
BAJA
BAJA
BAJA
BAJA
CARTA DEL TIEMPO
S.A.G.
SERVICIO METEOROLOGICO NACIONAL
DIRECCION GENERAL DE GEOGRAFIA
Y METEOROLOGIA
FECHA 27-I-76
HORA 12:00 HRS. Z
PREVISOR
ESCALA APROX. 1:8,782000

INFORMACION METEOROLOGICA NACIONAL
Del día 27 de Enero de 1976.

ESTACION	OBSERVACION DE LAS 00:00Z					OBSERVACION DE LAS 12:00Z				
76405	33612	82021	15518	00908	11931					
76255	23404	88020	15255	00902	XX912					
76556	53201	75032	11019	00008	11916	00000	70000	16510	07900	63115
76458	43210	75031	10522	00906	15915	00000	10000	20155	00900	58992
76225	00450	84000	16708	00900	57946	00000	55020	11613	00900	12905
76160	13608	62020	XXX23	00908	57XXX	01404	56020	XXX13	00900	56XXX
76632	83619	68353	12012	36506	09996	00000	65060	18705	00000	03936
76775	81506	65031	13127	22606	16940	30000	65031	20313	30901	049XX
76687	91603	05502	08916	9XXXX	15941	83608	40142	15110	86400	02942
76737	82004	30031	XXX16	854XX	14941	80000	30554	XXX13	854XX	12943
76805	81804	65032	07128	00907	24914	20406	64060	10323	00904	21926
76613	60702	75011	XXX22	25741	69XXX	30000	75030	XXX04	25340	509XX
76548	83620	30073	15317	87170	13910	83612	65022	28011	80520	03900
76762	80000	60022	XXX22	00907	21914	90000	30434	XXX15	9XXXX	15924
76556	53201	75032	11019	00008	11916	00000	75000	16510	00000	07900
76723	42408	70021	15723	45600	15953	03610	40000	16216	00000	13900
76750	31102	58010	09725	22401	23917	20000	05464	13519	22400	19940
76644	62908	60012	11127	35405	21923	20000	50030	15316	18941	65153
76903	32706	75021	07527	32530	19914					
76845	00000	76000	12330	00000	20920	818XX	65022	63310	854XX	10923
76833	01803	82000	08327	00000	21912	03607	82000	12424	00900	17937
76856	7XXXX	80022	08028	22428	26909					
76727	20000	88020	23331	35X00	XX980					
76390	53612	75021	26909	50440	02991	80000	53022	34151	80X20	53992
76640	83624	50124	17219	87200	18944	83620	58142	30712	80420	07949
76848	20000	80020	38020	28400	68917	10000	70011	84114	10630	11919
76647	21410	65011	10927	10671	19922	90000	02474	14717	9XXXX	18940
76151	10000	82000	21020	14600	14941	00000	60010	20315	00000	12913
76685	61802	50061	05419	00006	09915	60000	35441	09608	65X00	04936

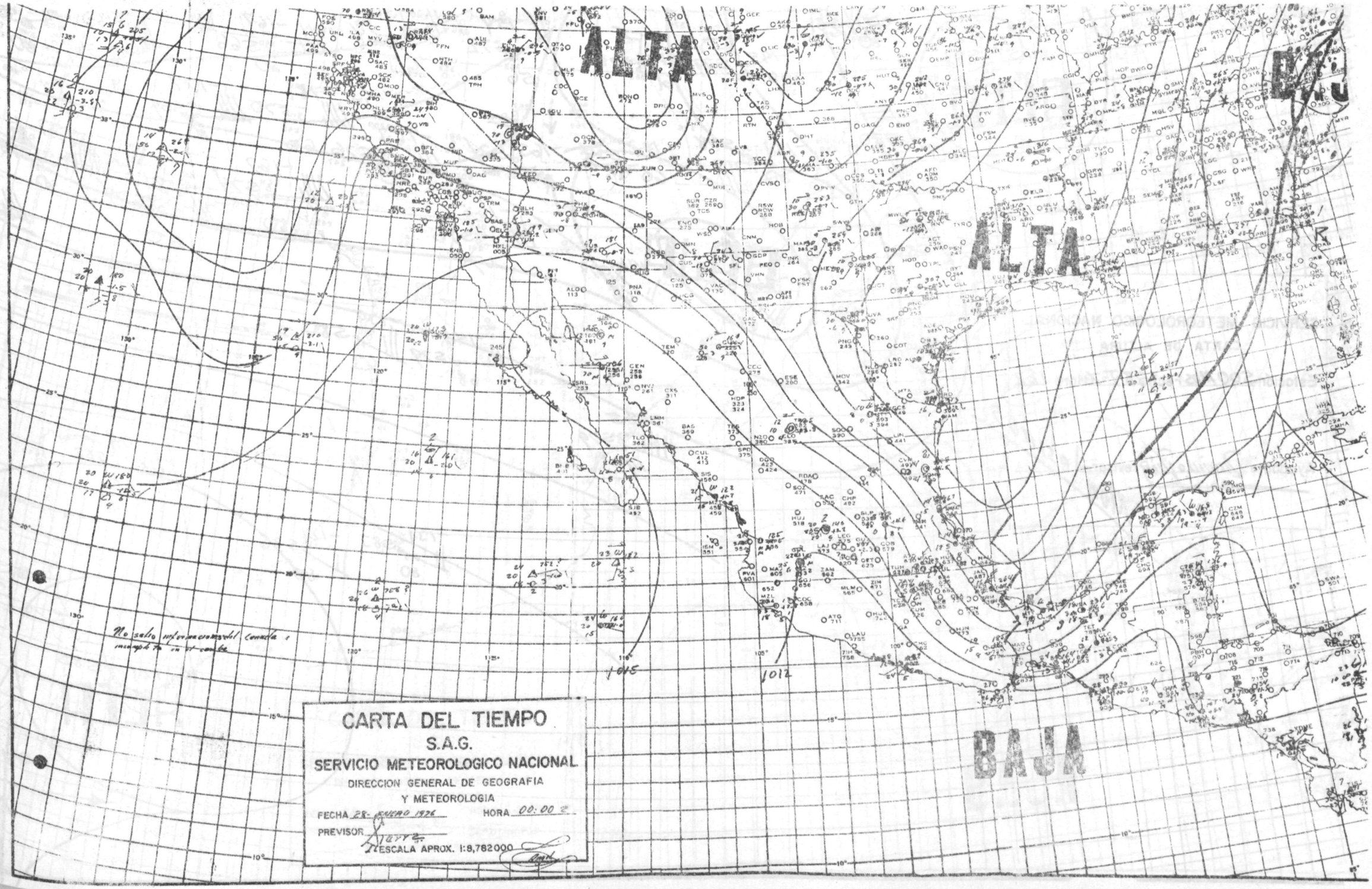
ALTA
ALTA
BAJA
1015
1012
No salio informacion del Canada e incompleto en el Caribe
CARTA DEL TIEMPO
S.A.G.
SERVICIO METEOROLOGICO NACIONAL
DIRECCION GENERAL DE GEOGRAFIA
Y METEOROLOGIA
FECHA 28- ENERO 1976
HORA 00:00 Z
PREVISOR
ESCALA APROX. 1:8,782000

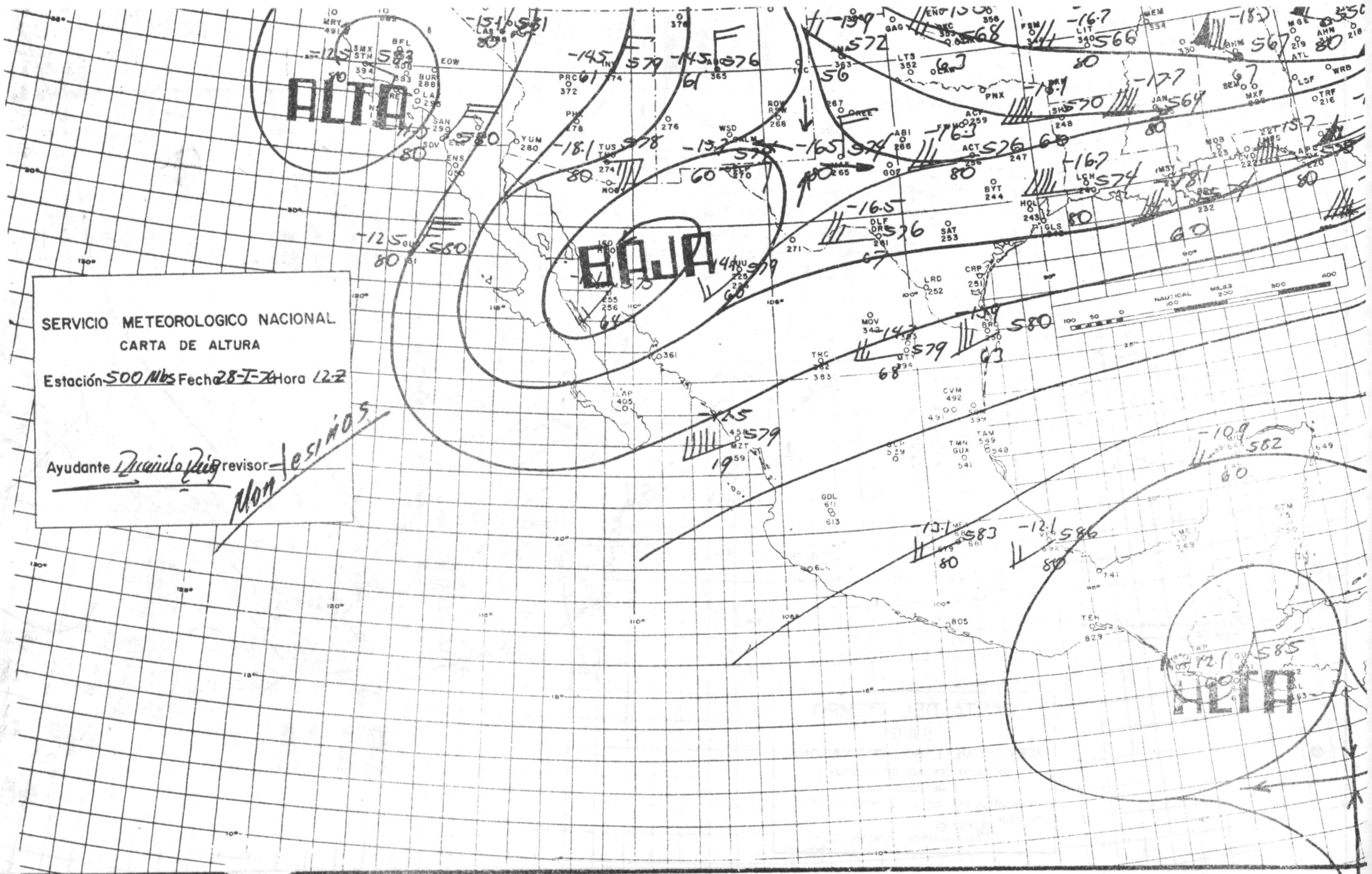
SERVICIO METEOROLOGICO NACIONAL
CARTA DE ALTURA
Estación 500 Mbs Fecha 28-I-76 Hora 12-Z
Ayudante
revisor
ALTA
BAJA
ALTA

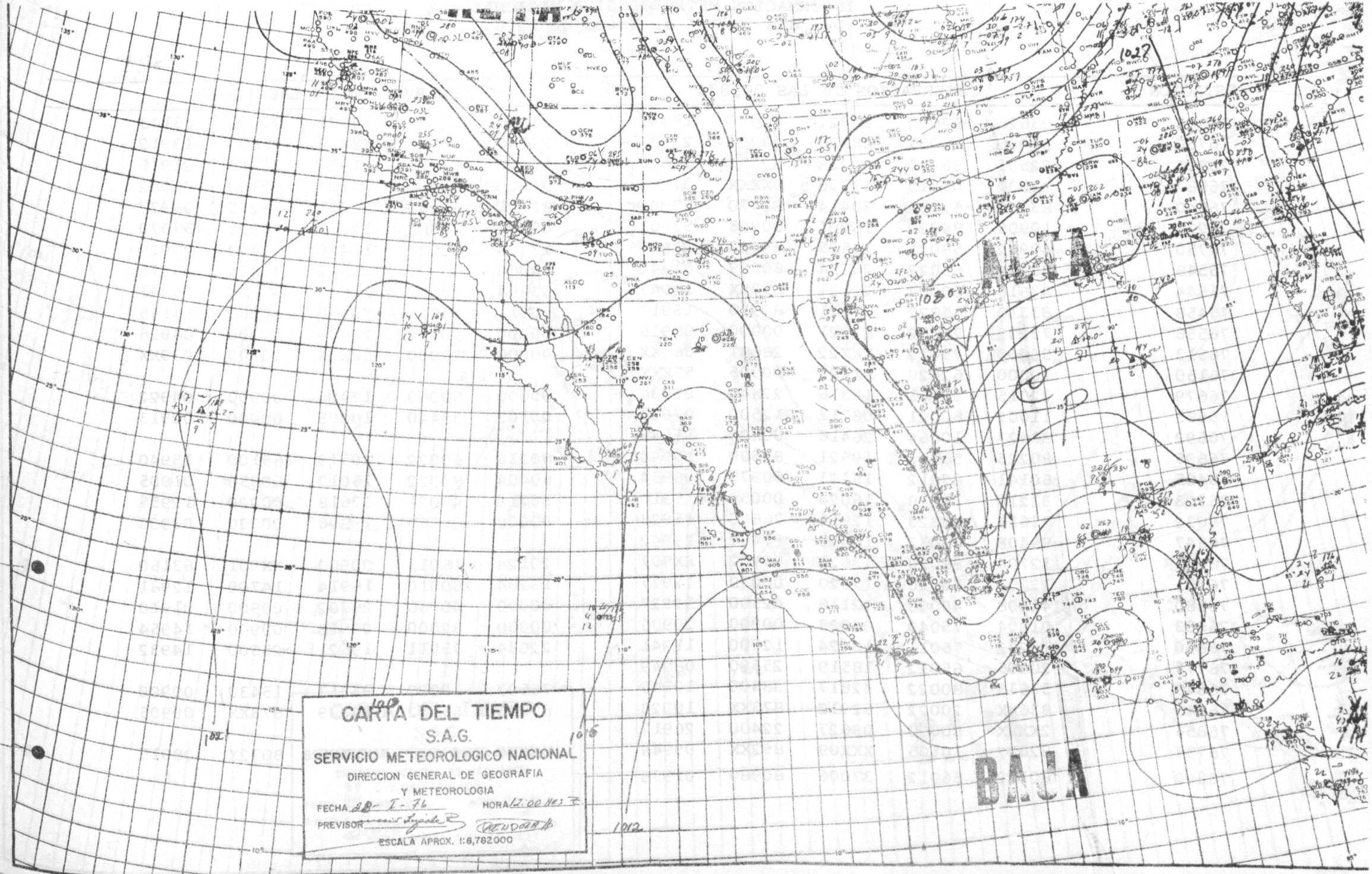
CARTA DEL TIEMPO
S.A.G.
SERVICIO METEOROLOGICO NACIONAL
DIRECCION GENERAL DE GEOGRAFIA
Y METEOROLOGIA
FECHA 28- I- 76
HORA 12:00 HRS Z
PREVISOR
ESCALA APROX. 1:8,782000
BAJA

INFORMACION METEOROLOGICA NACIONAL
Del día 28 de Enero de 1976.

ESTACION	OBSERVACION DE LAS 00:00Z					OBSERVACION DE LAS 12:00Z				
76833	03626	82000	14322	00900	15992	03640	82000	14921	00900	63143
76762	31406	65032	XXX26	23200	20932	20000	30030	XXX13	25600	13912
76805	22506	66020	09228	22500	24922	60000	62020	11922	20910	21916
76687	91802	05515	17308	9XXXX	07943	80000	10404	17707	85100	06962
76640	83206	62062	30414	80470	07949	82706	60142	28011	36220	08977
76225	10905	84020	16901	00905	53901	00000	10000	17353	00900	57970
76750	40902	58021	13625	39463	23939	63404	40026	16420	65400	20929
76548	80404	65022	26714	80550	01947	80000	65022	25512	80450	06975
76644	83616	50022	20121	853XX	18945	83604	50022	21719	853XX	16941
76458	83310	65022	72221	80930	15917	50011	14615	70970	14903	63146
76556	73202	75032	12521	00000	08915	00000	70060	20606	00900	04926
76613	50000	75012	XXX22	28641	069XX	00000	72000	XXX04	00900	039XX
76160	10000	62020	XXX25	00905	57XXX					
76679	32015	59061	16316	22X40	07936	00000	50060	17406	00900	04922
76685	11002	60021	08717	12500	07928	00102	35440	10905	00000	02913
76692	83627	10064	26416	00X20	11949					
76695	80225	56062	19521	85500	19944	60216	60022	20519	65100	15940
76405	60141	82012	15121	60970	08954	60404	80022	16013	60930	01905
76723	31210	70020	16024	00050	15910	50210	40021	17618	00020	12955
76632	73616	68323	12811	76600	05928	00000	65060	19806	00000	03908
76647	83408	60032	16823	77450	19942					
76255	12704	88020	13621	00902	XX907	20124	16013	00900	XX901	63160
76151	12704	70010	17320	00030	12977	13204	60010	16914	14700	12981
76680	41408	40060	22116	42500	52927	00000	40060	26702	00900	01910
76903	01804	75040	08028	00900	20906	00000	82000	09918	00900	14954
76840	10232	76011	16424	12500	13941	22034	75011	19621	25500	14932
76775	20905	65012	18519	25500	08949					
76848	33616	80022	42817	38400	10948	76603	70022	84313	15430	09900
76845	836XX	20022	62912	873XX	10923	80000	65522	64209	873XX	09905
76856	2XXXX	80020	09627	22400	26917					
76737	82002	10505	XXX09	852XX	09944	80000	27062	XXX08	8072X	08915
76390	80112	56012	37006	80980	01938					

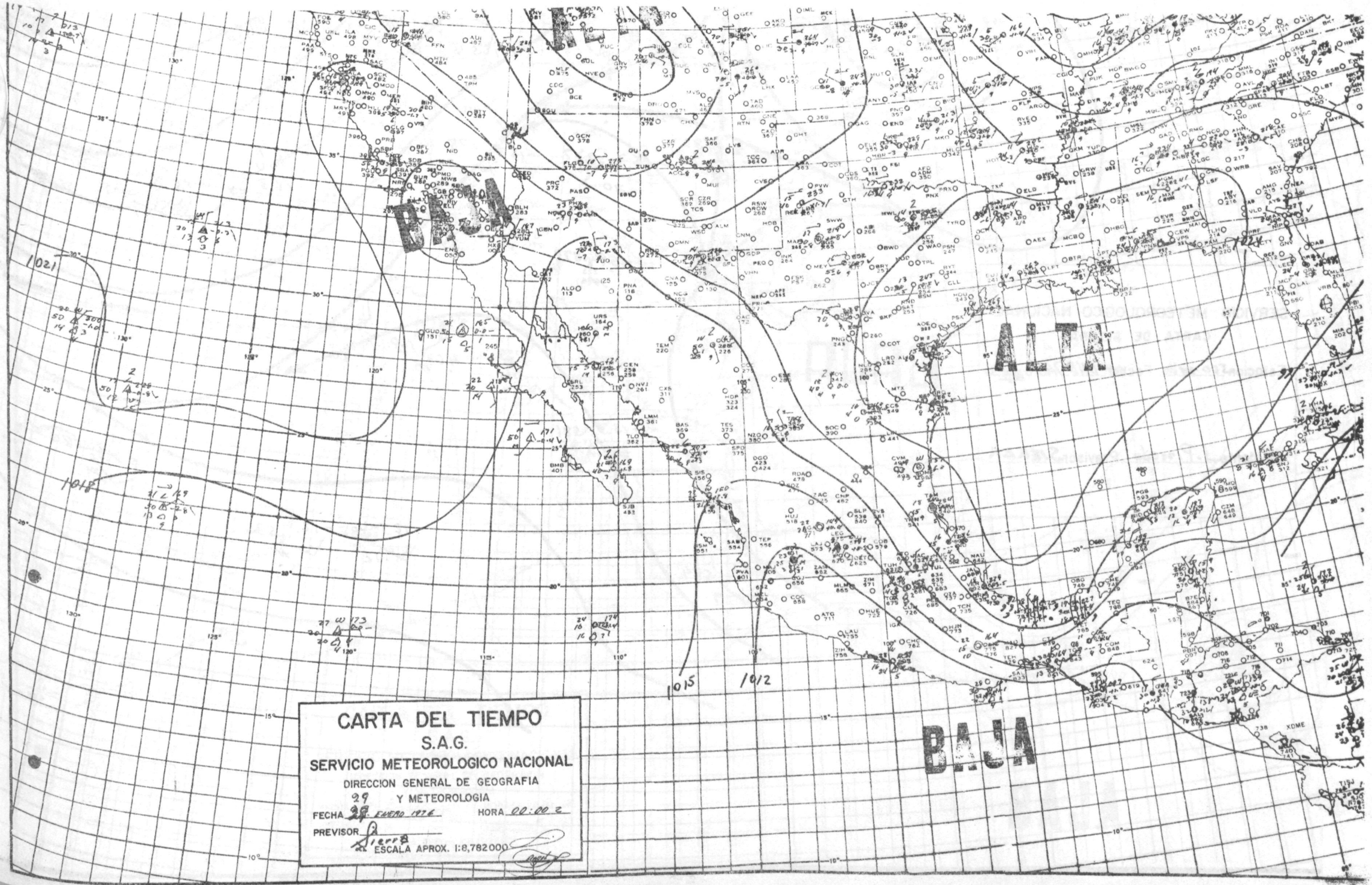
CARTA DEL TIEMPO
S.A.G.
SERVICIO METEOROLOGICO NACIONAL
DIRECCION GENERAL DE GEOGRAFIA
Y METEOROLOGIA
FECHA 29 ENERO 1976
HORA 00:00 Z
PREVISOR
ESCALA APROX. 1:8,782000
ALTA
BAJA
1021
1018
1015
1012

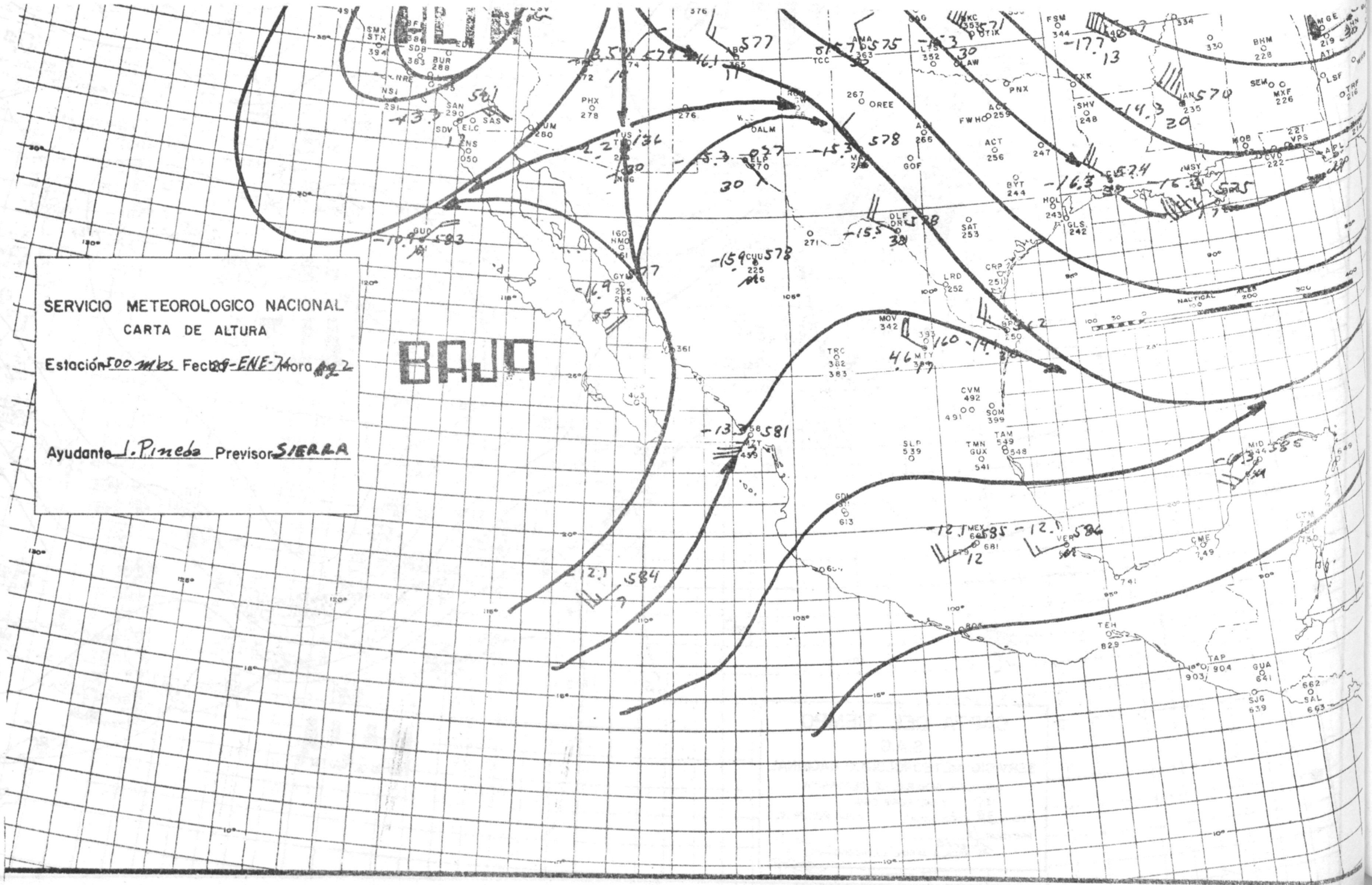
SERVICIO METEOROLOGICO NACIONAL
CARTA DE ALTURA
Estación 500 mbs Fecha 28-ENE-74 Hora 12
Ayudante J. Pineda Previsor SIERRA
BAJA

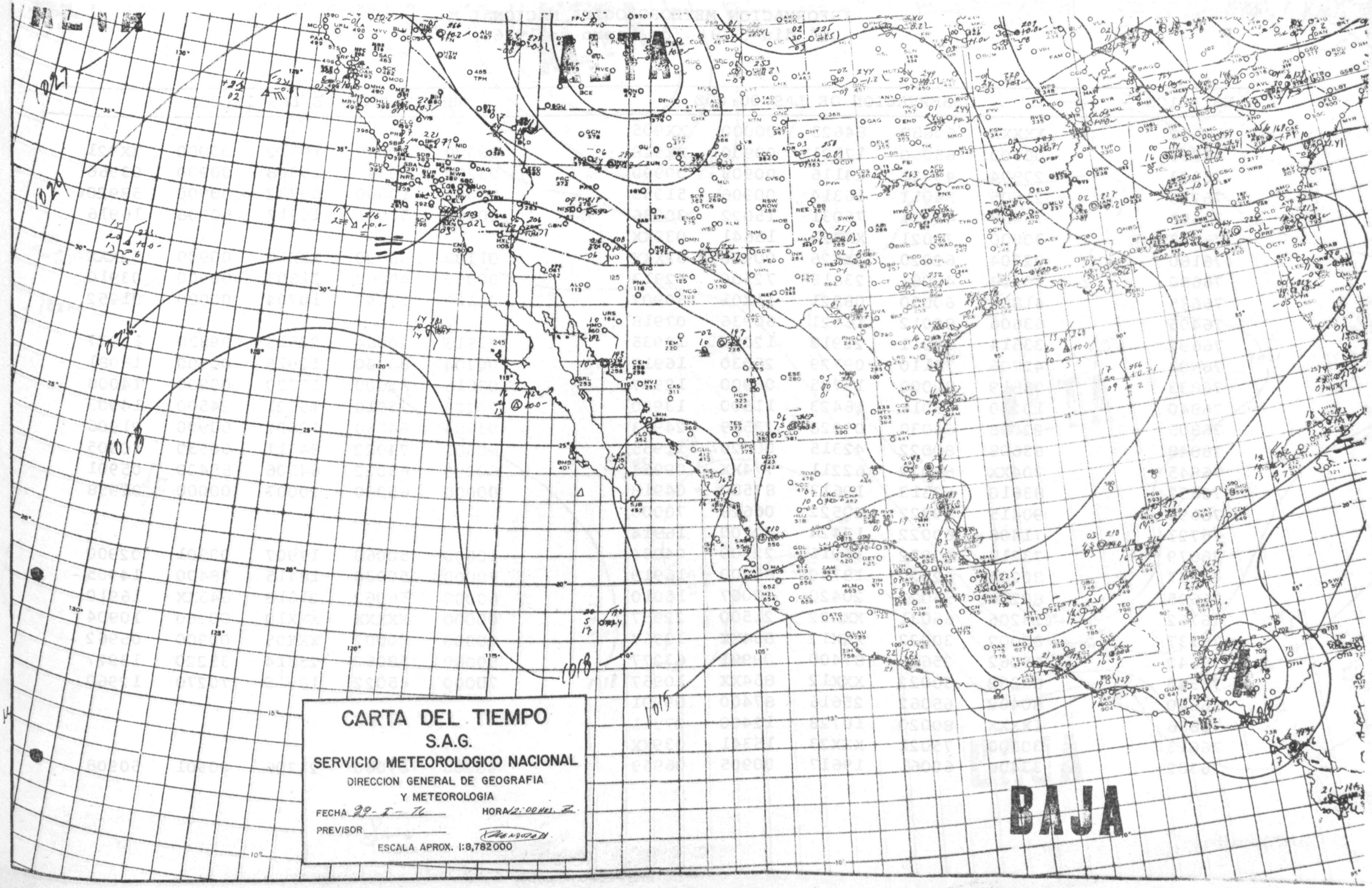
CARTA DEL TIEMPO
S.A.G.
SERVICIO METEOROLOGICO NACIONAL
DIRECCION GENERAL DE GEOGRAFIA
Y METEOROLOGIA
FECHA 29-I-76
HORA 12:00 HRS. Z
PREVISOR
ESCALA APROX. 1:8,782000
BAJA

INFORMACION METEOROLOGICA NACIONAL
Del día 29 de Enero de 1976.

ESTACION	OBSERVACION DE LAS 00:00Z					OBSERVACION DE LAS 12:00Z				
76662	XXXXX	60660	84623	00000	XX905					
76255	00000	65060	17121	00900	XX928	00000	60060	19312	00900	XX921
76393	20904	40021	24116	00903	00990	03202	40040	25308	00900	03966
76225	21505	84011	16314	00906	51955	00000	10000	19732	00900	58920
76458	76458	43211	75031	15022	30936	60203	50021	16217	60908	16916
76613	30000	75021	XXX23	15641	039XX					
76160	02204	62020	XXX26	00900	52XXX	01108	56020	XXX10	00900	52XXX
76680	70408	40061	23816	72500	52913	00000	40060	21803	00900	03910
76685	41806	60050	08821	11X01	60907	00102	35440	10704	00000	01952
76405	63606	82012	16921	60936	07918					
76692	33614	58011	22918	12202	14935	73613	20064	22518	99830	15977
76903	42706	75110	09729	25930	16917	00704	80000	12919	00900	16981
76833	03619	82000	13725	00900	12957	03615	82000	15720	00900	14008
76840	10230	75011	16423	11500	13900	20228	75010	19921	24500	14903
76805	22708	66030	09928	23509	24903	03604	64060	12522	00900	21906
76848	83608	80022	42315	00020	11955	60301	74022	84311	60530	10905
76845	704XX	68022	62211	774XX	09954	60000	63022	64306	65400	05901
76632	83610	62313	19613	87500	04918	00000	65060	20007	00000	01958
76690	90415	59022	20522	06628	70000					
76723	71408	60022	17424	72700	16914					
76679	73218	40072	15915	22509	04954	10000	50060	17907	00901	02900
76647	80204	62022	18720	85400	16919	70000	50030	18415	78400	14905
76695	80216	55022	20420	00007	16010	60000	56062	21618	645XX	16910
76762	23206	65031	XXX22	21500	22957	00000	XXXXX	XXX10	00900	10904
76737	82002	30022	XXX12	854XX	10967	00000	30002	XXX05	00900	05962
76640	65062	25616	87400	09991	63277	80000	58062	25314	35220	13977
76548	80002	30022	XXX12	854XX	10967	70000	65022	18915	70270	12960
76640	80402	65062	25616	87400	09991					
76856	1XXXX	80020	10728	12400	27911					
76613	30000	75021	XXX23	15341	039XX					
76382	33406	60061	19617	00905	06959	40000	57060	21706	00901	50908

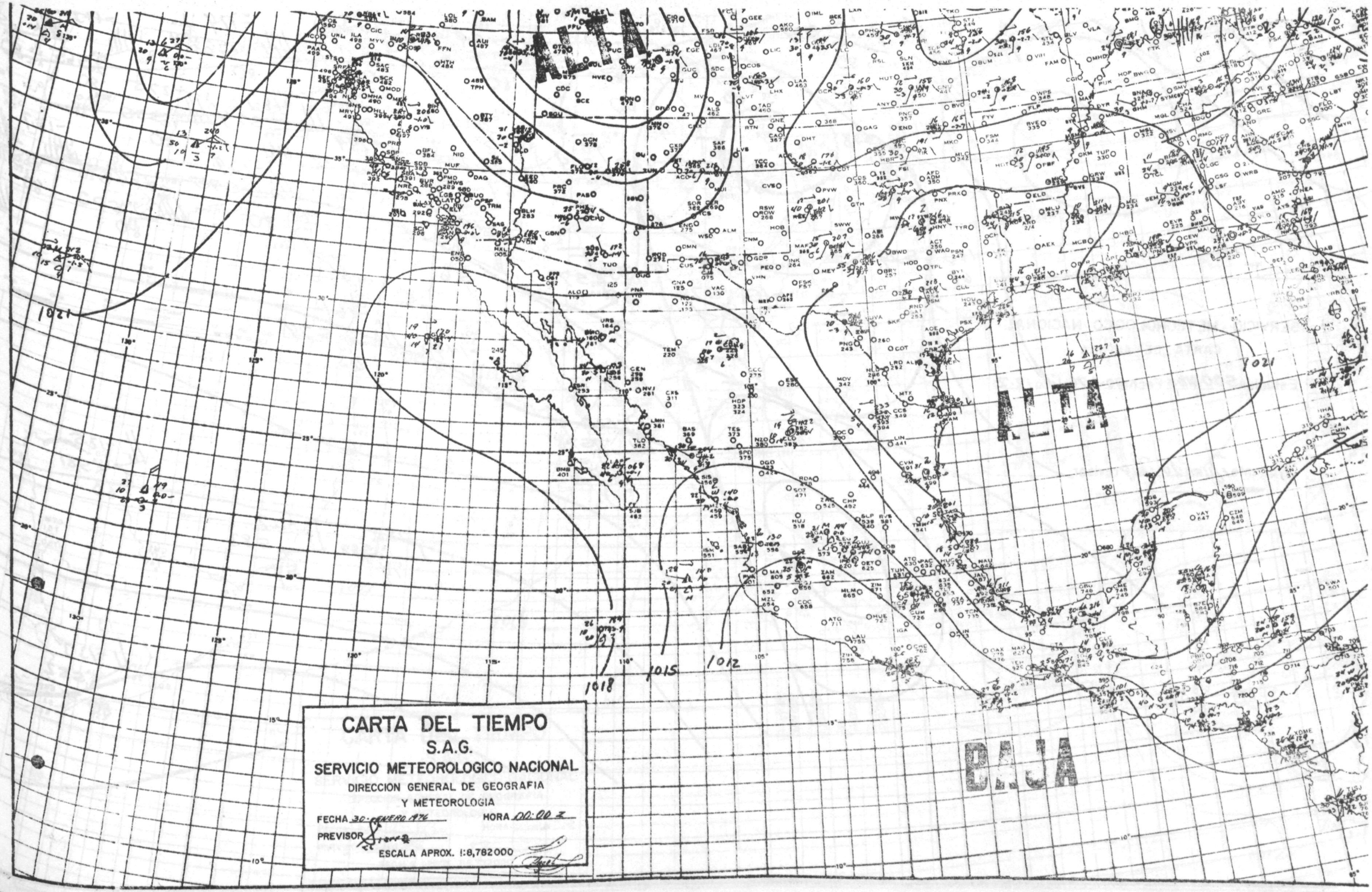
ALTA
ALTA
BAJA
1021
1021
1018
1015
1012
CARTA DEL TIEMPO
S.A.G.
SERVICIO METEOROLOGICO NACIONAL
DIRECCION GENERAL DE GEOGRAFIA
Y METEOROLOGIA
FECHA 30 ENERO 1976
HORA 00:00 Z
PREVISOR
ESCALA APROX. 1:8,782000

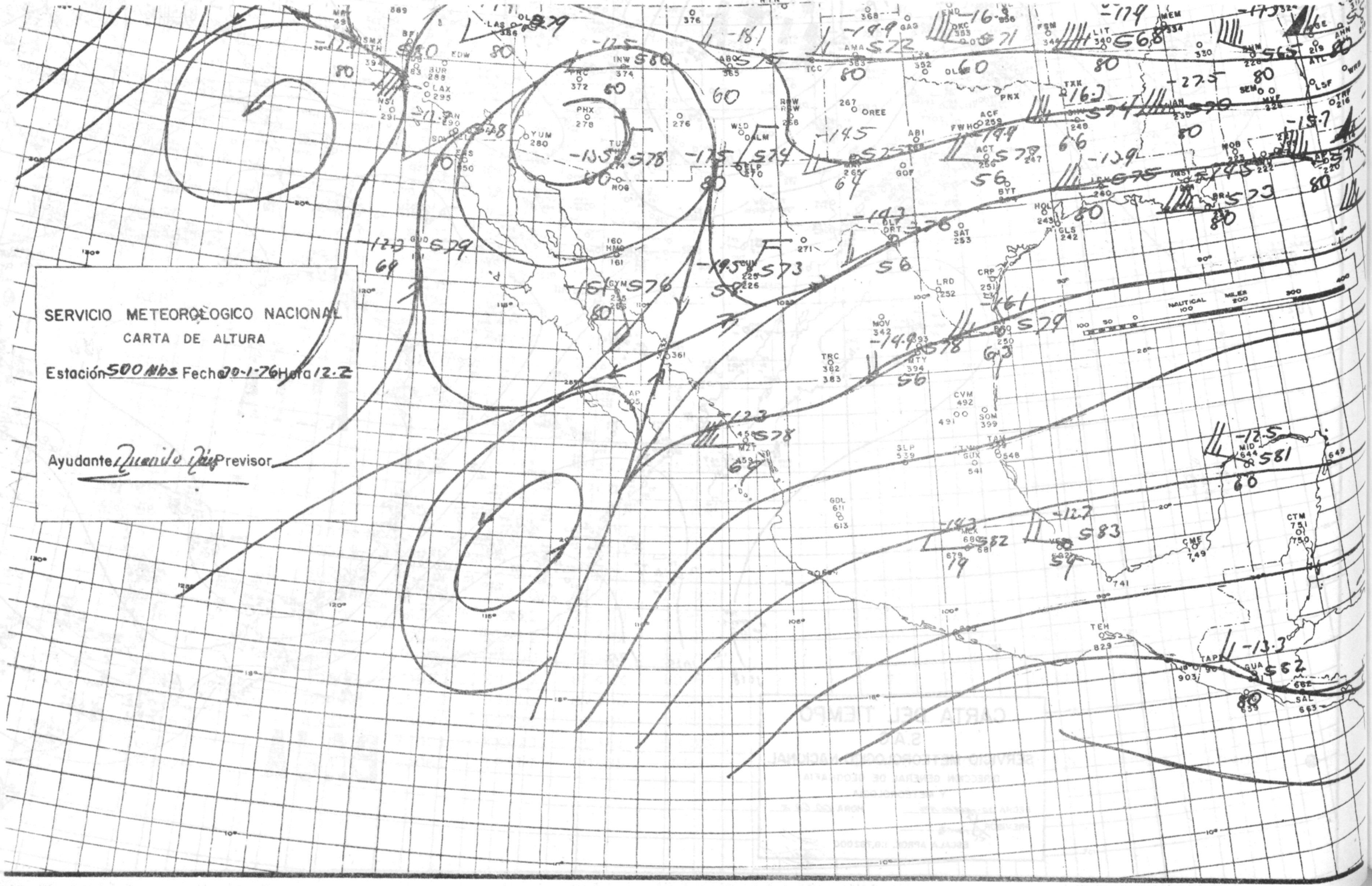
SERVICIO METEOROLOGICO NACIONAL
CARTA DE ALTURA
Estación 500 Mbs Fecha 20-1-76 Hora 12.Z
Ayudante
Previsor
NAUTICAL MILES
PHX
YUM
LAS
LAX
BUR
SMX
INW
ABQ
AMA
OKC
DRT
SAT
BRO
CRP
LRD
MOV
TRC
CVM
SOM
SLP
GUX
MID
CTM
TEH
TAP
GUA
SAL
CMF
MEM
LIT
ATL
MOB
BRL
GLS
HOU
BYT
ACT
ABI
FWH
TXK
OREE
GOF
MRF
SEM
LSF
MAF
ELP
GYN
MZT
GDL
MEX
VER
TAM
MTY
CHIH
DLH
MSP
RAP
BIS
GJT
DEN
SLC
BOI
RNO
MFR
SEA
YKM
GEG
PDX
OLM
WLD
TUS
ELS
SDL
NSI
SMX
BFL
MRF
GUD
MHG
AP
RTN
TCC
ROW
RSW
FSM
BNA
CHS
JAN
MGM
ANN
ANB
BHM
HSV
MSY
LCH
SHV
ELD
JAX
MIA
TPA
SAV
CHS
ORF
RIC
DCA
BWI
PHL
ACY
EWR
ALB
BUF
CLE
DTW
MKE
MSN
FAR
BIS
MOT
GTF
BOS
PWM
CAR
YQB
YQM
YSJ
YHZ
YYT
YYR
YYZ
YXU
YQR
YEG
YXE
YWG
YQT
YQD
YFB
YZF
YZT
YXY
YFS
YKA
YXJ
YXT
YXS
YXC
YXD
YXE
YXF
YXG
YXH
YXJ
YXK
YXL
YXM
YXN
YXO
YXP
YXQ
YXR
YXS
YXT
YXU
YXV
YXW
YXX
YXY
YXZ
YYA
YYB
YYC
YYD
YYE
YYF
YYG
YYH
YYI
YYJ
YYK
YYL
YYM
YYN
YYO
YYP
YYQ
YYR
YYS
YYT
YYU
YYV
YYW
YYX
YYY
YYZ
YZA
YZB
YZC
YZD
YZE
YZF
YZG
YZH
YZI
YZJ
YZK
YZL
YZM
YZN
YZO
YZP
YZQ
YZR
YZS
YZT
YZU
YZV
YZW
YZX
YZY
YZZ

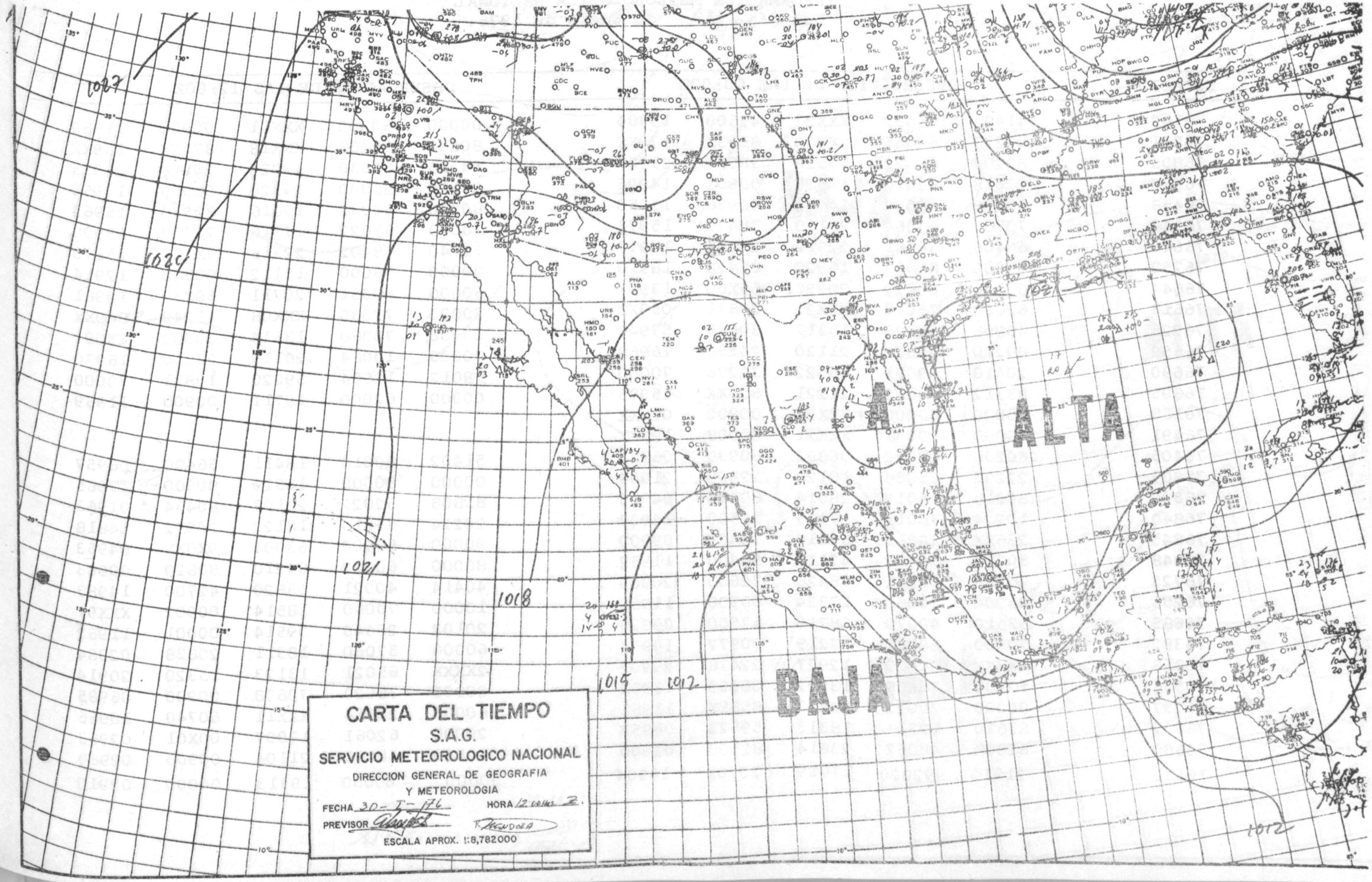
CARTA DEL TIEMPO
S.A.G.
SERVICIO METEOROLOGICO NACIONAL
DIRECCION GENERAL DE GEOGRAFIA
Y METEOROLOGIA
FECHA 30-I-76
HORA 12 horas Z.
PREVISOR
ESCALA APROX. 1:8,782000
ALTA
BAJA
1027
1024
1021
1018
1015
1012

INFORMACION METEOROLOGICA NACIONAL
Del día 30 de Enero de 1976.

ESTACION	OBSERVACION DE LAS 00:00Z					OBSERVACION DE LAS 12:00Z				
76762	41404	65032	XXX23	42500	19904	00000	30000	XXX11	00900	11959
76741	83203	50065	XXX20	8563X	179XX	80000	56466	XXX18	8742X	169XX
76805	82204	66022	10528	38507	25907	53204	62030	12022	20926	21955
76833	23618	82010	13525	00901	14925	03610	82000	14320	00900	14966
76458	63208	60022	14022	40936	17950	80000	60032	15016	80930	15962
76548	70706	60064	20120	70430	15973	70000	65022	17316	70030	15900
76640	60406	68061	22919	26405	14977	72740	58402	22316	7X23X	15970
76750	80000	85022	16920	85420	18910	00000	58000	17112	00900	12914
76644	63606	60022	20520	65X00	13957	60000	50031	20711	60X30	10961
76613	60000	75012	XXX22	28671	059XX	20000	72030	XXX08	15240	069XX
76225	40906	84020	15317	30635	57948	10000	70060	18514	00902	XX091
76692	80210	40022	21120	24250	15968	70000	10064	20119	27310	16970
76690	20410	59021	15522	32226	70000	69012	12904	59020	19831	70000
76695	83212	40022	21221	857XX	15905	00000	62000	19711	00900	11969
76160	00000	60000	XXX28	00900	01XXX					
76491	60000	70031	XXX21	00008	129XX					
76405	60208	82022	06822	60930	06951	51402	80010	18411	56400	06957
76903	22202	75030	10129	22500	21904	00000	80000	11519	00900	17965
76390	80216	56012	28014	80544	04913	81808	52022	26107	80434	01963
76840	10224	76011	17125	11500	14907	20224	75010	18122	20902	14818
76845	236XX	70011	62214	24400	09900	90000	58400	63904	9X0XX	04953
76848	50716	80022	42113	56400	11952	80000	60022	84210	80820	09963
76723	72008	60011	18426	72600	20909	40414	40021	18820	42700	14983
76255	03204	70060	17324	00900	11956	10000	70060	18514	00902	XXX91
76685	53610	40070	08719	57500	09920	20102	25440	09514	00001	11962
76382	70000	60031	17219	00972	14974	60000	57060	18311	20838	02984
76856	6XXXX	80020	12927	22478	25902	2XXXX	65021	13123	15320	20914
76556	12702	75030	13022	00009	13953	00000	76020	70608	00900	06985
76737	80000	30022	XXX13	855XX	11961	60000	20014	XXX11	60740	10966
76632	83610	62311	18813	59523	04953	20000	62061	17807	00X01	02963
76680	82908	40062	23814	82500	02900	00000	40060	21104	00900	02960
76151	21310	92020	17019	20701	14904	00000	60000	19313	00000	09910

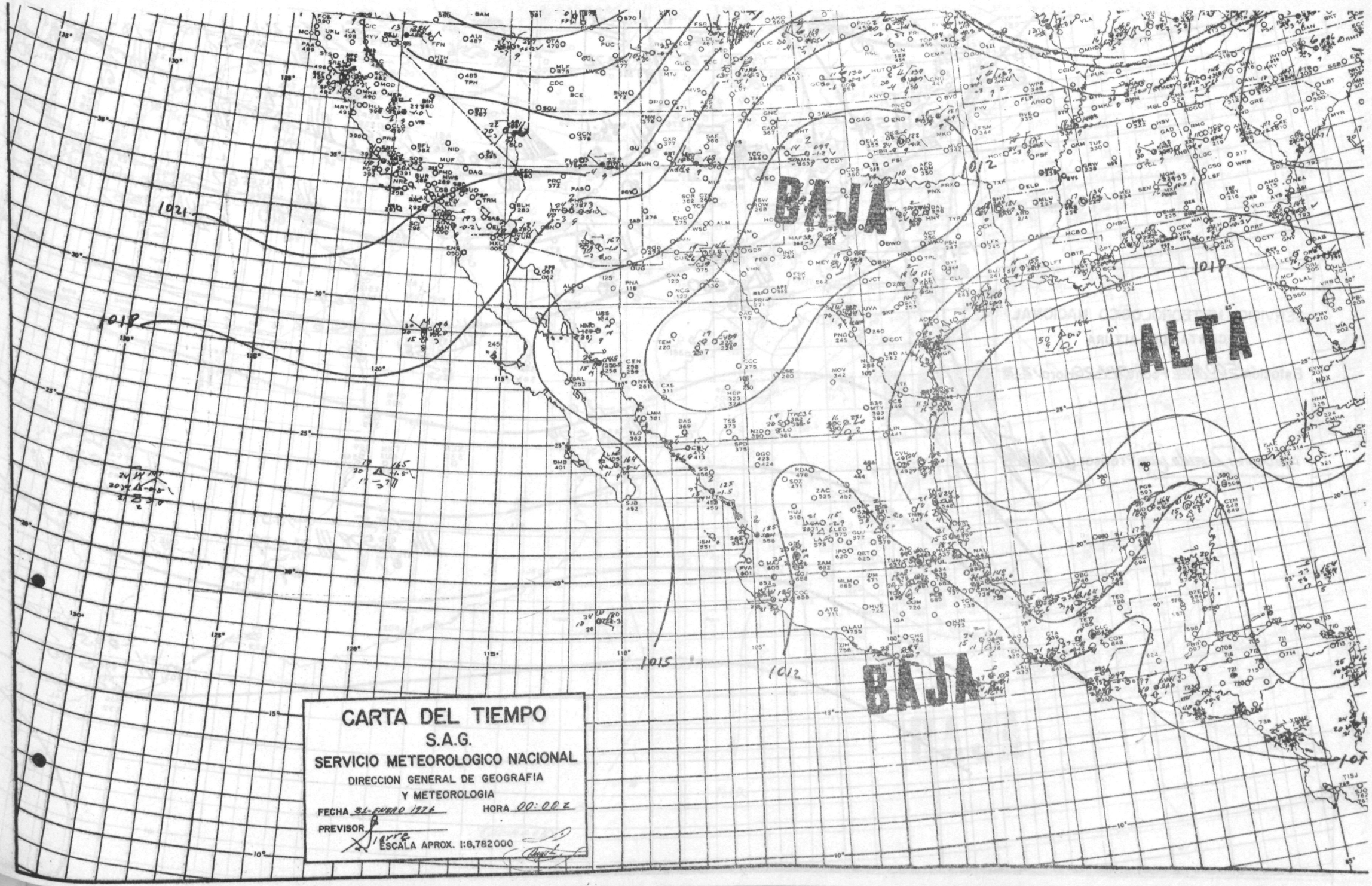
CARTA DEL TIEMPO
S.A.G.
SERVICIO METEOROLOGICO NACIONAL
DIRECCION GENERAL DE GEOGRAFIA
Y METEOROLOGIA
FECHA 31-ENERO 1976
HORA 00:00 Z
PREVISOR
ESCALA APROX. 1:8,782000
BAJA
ALTA
BAJA
1021
1018
1012
1015
1012
1019

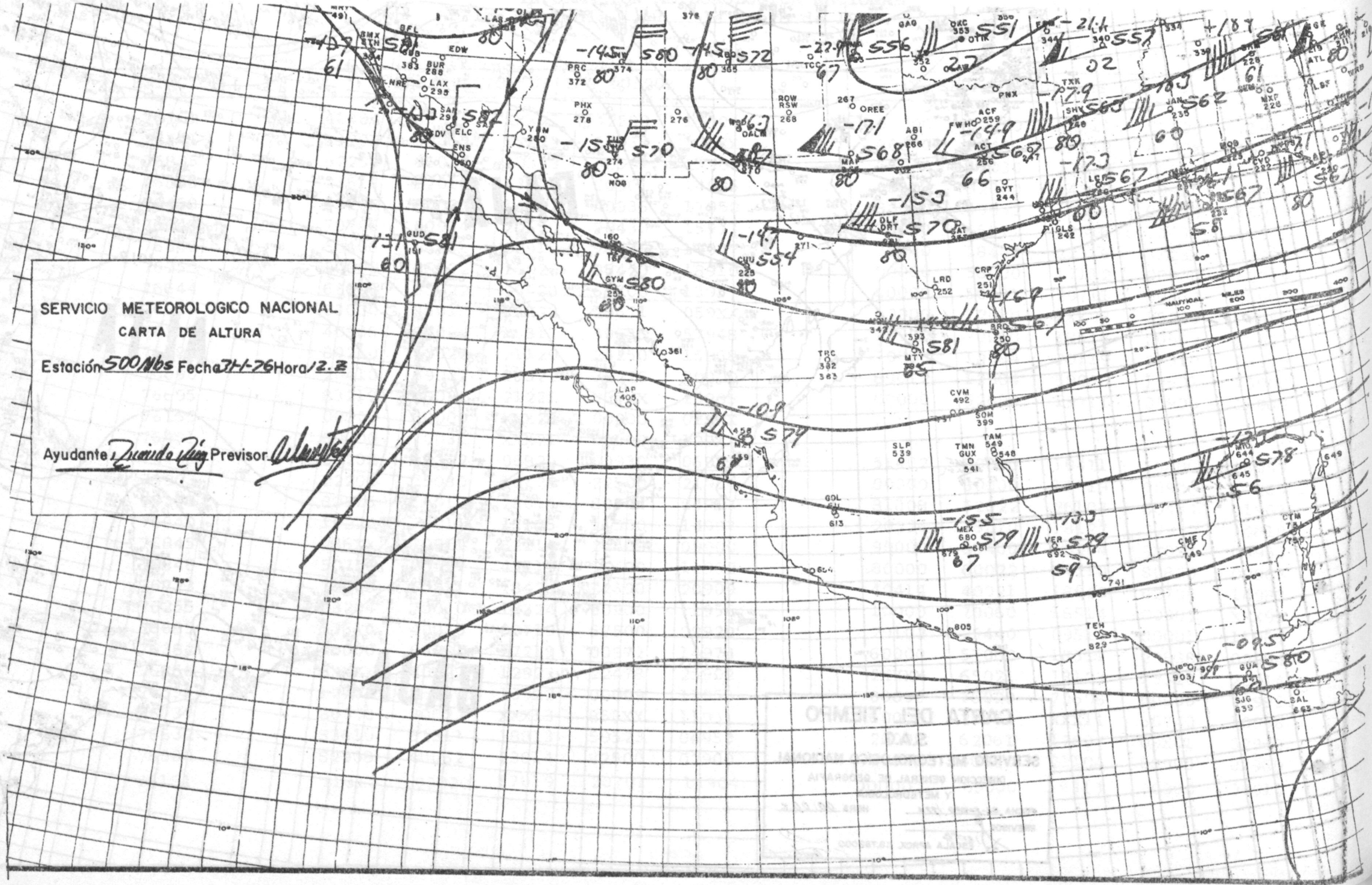
SERVICIO METEOROLOGICO NACIONAL
CARTA DE ALTURA
Estación 500 Mbs Fecha 7-1-76 Hora 12.Z
Ayudante
Previsor
NAUTICAL MILES

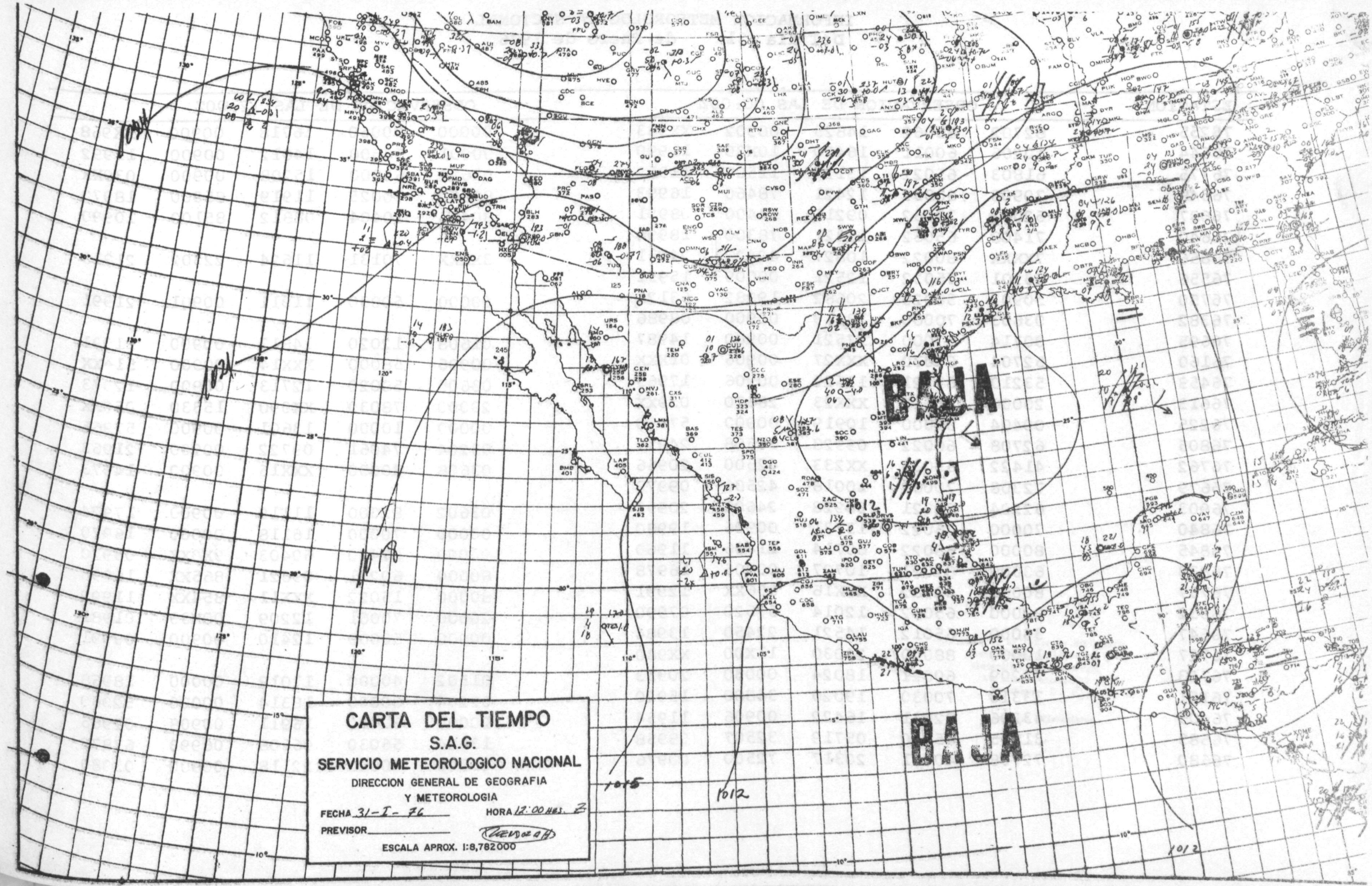
CARTA DEL TIEMPO
S.A.G.
SERVICIO METEOROLOGICO NACIONAL
DIRECCION GENERAL DE GEOGRAFIA
Y METEOROLOGIA
FECHA 31-I-76
HORA 12:00 HRS. Z
PREVISOR
ESCALA APROX. 1:8,782000
BAJA
BAJA
1012
1015
1012

INFORMACION METEOROLOGICA NACIONAL
Del día 31 de Enero de 1976.

ESTACION	OBSERVACION DE LAS 00:00Z					OBSERVACION DE LAS 12:00Z				
76255	82702	65062	14825	00902	XX983	00000	70060	16718	00900	XX968
76644	10206	60011	16420	10X30	11990	00901	50000	14612	00900	11992
76775	61803	65022	13124	11505	11952	03622	65000	15208	00900	039XX
76548	70908	60032	12421	78460	16993	80000	70025	11919	85000	18970
76687	52002	30062	09215	54400	08991	80404	10404	08812	85100	10990
76640	71408	65062	15321	78300	18994					
76856	7XXXX	80022	10827	42428	24951	3XXXX	70131	11624	22302	21916
76556	83201	75032	12521	00009	15951					
76750	50902	58020	20682	19982	63121	20000	50030	11911	00901	21991
76382	03603	70060	13619	00900	08986					
76695	00714	57000	17521	00900	14987	01608	12020	14813	00900	11991
76160	52704	62030	XXX27	00906	01XXX	00906	58000	XXX14	00900	51XXX
76458	53210	65021	12522	00906	17965	03605	50020	12713	00900	12973
76613	20000	75012	XXX23	28670	039XX	20000	78030	XX090	15330	059XX
76225	00404	84000	10919	00900	57990	00000	10000	13601	00900	57966
76805	62708	66022	09928	36508	24957	03204	74061	09722	00900	21963
76762	41422	65032	XX233	42500	20966	03608	30000	XXX15	00900	14973
76679	72308	70062	10018	42506	09978					
76903	62204	70021	09928	24608	20953	03602	82000	11119	00900	17974
76840	70000	76022	13731	00906	19980	00000	70000	16118	00000	16970
76845	80000	68022	60714	21406	11960	90000	02470	60403	9X0XX	03970
76833	60000	82021	10727	00905	16978	80000	60201	09621	865XX	16995
76737	80000	40032	XXX16	656XX	12991	80000	15022	XXX11	854XX	11992
76632	80000	65062	12014	67520	07990	20000	70061	12209	00X30	01981
76647	30000	65012	14521	22450	13984	00000	50000	12410	00900	09991
76727	10000	88020	24030	11X00	XX980					
76723	71209	60021	18024	00030	20953	01502	40000	17019	00000	18968
76151	33310	70030	19020	34880	15920	02204	60000	18314	00000	52960
76405	43206	82031	16422	00906	11954	20000	82030	16911	00908	02965
76585	31805	65010	05719	32507	08958	13604	56030	06608	06993	67872
76580	72708	40061	20317	72500	00976	00000	40060	22118	00900	03980

Impreso en el Taller de Zincografía
de la Dirección General de
Geografía y Meteorología
Av. Observatorio 192
Tacubaya, D. F.

Tiro 225 Ejemplares