need July, Aug. + Dec.

SAG

GyM

Mexico.

Servicio Meteorológico Nacional

PREVISION DEL TIEMPO

CARTAS DEL 1º AL 30 DE SEPTIEMBRE

1976

ATMOSPHERIC SCIENCES
LIBRARY
FEB 25 1977
N.O.A.A.
U. S. Dept. of Commerce

National Oceanic and Atmospheric Administration

ERRATA NOTICE

One or more conditions of the original document may affect the quality of the image, such as:

Discolored pages
Faded or light ink
Binding intrudes into the text

This has been a co-operative project between the NOAA Central Library and the Climate Database Modernization Program, National Climate Data Center (NCDC). To view the original document, please contact the NOAA Central Library in Silver Spring, MD at (301) 713-2607 x124 or Library.Reference@noaa.gov

HOV Services
Imaging Contractor
12200 Kiln Court
Beltsville, MD 20704-1387
July 23, 2010

S I N O P S I S M E T E O R O L O G I C A
SEPTIEMBRE DE 1976

El presente mes se caracterizó por precipitaciones de importancia en la mayor parte del país, así como por la influencia de perturbaciones tropicales de caracter ciclónico, las que en total fueron 5.

Con referencia a la primera perturbación tropical, a la cual se le dió el nombre de "IVA" se le tomó en consideración ya que todavía en las cartas de superficie aparecía a una distancia de más de 100 Kms. al suroeste de Isla Guadalupe, B. C., no teniendo importancia sobre nuestro país. Por otro lado el del Atlántico aparecía el huracán "FRANCES" el cual se movía hacia el noroeste, por lo que únicamente se cita como consideración; mientras tanto en la República Mexicana se observaban nublados con lluvias generales a excepción de la Baja California y con más frecuencia en los estados del sureste. Los siguientes días hasta el tres persistieron similares condiciones con sistemas de baja presión cubriendo al país y ondas tropicales perturbando los aliseos; sin embargo, aparece a unos 600 Kms. al suroeste la depresión tropical que ya el día 4 se convirtió en tormenta poniéndosele el nombre de "JOANN". Como las perturbaciones ciclónicas anteriores dejó de tomarseles en cuenta debido a su lejanía con las costas nacionales. No se hace referencia especial a los días 5 y 6 en virtud de que como se había mencionado al principio persistían cielos nublados con lluvias en la mayor parte de la República.

El día 7 se detectó una depresión tropical aproximadamente a 500 Kms. al sureste de Isla Socorro, Col. con movimiento al oeste noroeste. Por el lado del Atlántico se encontraba el huracán "EMMY" el cual en virtud de su situación únicamente se hace mención ya que no entró a la carta de superficie. El día 8 se detectó la tormenta tropical "KATHLEEN" aproximadamente a 300 Kms. al sur de Isla Socorro, Col. con movimiento al oeste suroeste causando precipitaciones de importancia en Isla Socorro, Col.

El día 9 se observó que una masa de aire del tipo polar continental se desplazaba energicamente hacia el sur con un marcado desnivel barométrico; la tormenta "KATHLEEN" se había movido hasta localizarse al sur de la ya mencionada Isla.

S I N O P S I S M E T E O R O L O G I C A
SEPTIEMBRE DE 1976
CONTINUACION

Durante el día 10 la onda fría se movió hacia nuestro país favoreciendo nublados con lluvias en el litoral del Golfo de México, Mesa Central y Valle de México con descenso de temperatura; mientras tanto la tormenta tropical "KATHLEEN" se movió rapidamente hacia el noroeste afectando Isla Socorro, Col. Y finalmente entró a tierra sobre la parte norte de la Baja California favoreciendo nublados con lluvias intensas en dicha zona causando -- inundaciones en Mexicali, B. C.

Durante los días 11 y 12 disminuyeron las lluvias en los estados del norte, no - así en la Mesa Central y estados del sureste en donde se mantuvo nublado y lluvioso debido a la onda antes descrita.

Condiciones similares se sostuvieron hasta el día 16 en que nuevamente la influencia de aire tropical volvió a afectar la República Mexicana manteniéndose lluvioso con excepción de los estados de la Baja California. Sistemas de ondas tropicales cubrían al país persistiendo esta circunstancia hasta el día 21 en que otra onda fría se movió hacia el sur causando descenso de temperatura con nublados en el litoral del Golfo de México incluyendo la Mesa Central y Valle de México. Debido a que se estacionó dicha onda fría en forma de "Cuña" el caudal de precipitación se tornó más abundante para todo el país, cesando los efectos de la cuña a la altura del día 24 predominando posteriormente aire tropical.

El día 26 se detectó en el Pacífico una depresión tropical que a la postre se convirtió en la tormenta tropical "LIZA" la cual comenzó a amenazar en su movimiento Isla Socorro, Col. permaneciendo dicha tormenta estacionaria hasta el día 28 con movimiento lento hacia el norte, vientos que alcanzaron velocidades cerca del centro de 185 K.P.H. y rachas hasta de 240 K.P.H. amenazando seriamente la porción sur de la Baja California, costas de Sonora, Sinaloa y Nayarit. Por otro lado, una masa de aire polar continental de moderada intensidad cuasaba descenso de temperatura con nublados y precipitaciones, asociandose con los efectos - que causaba la tormenta tropical "LIZA" y una depresión tropical al sur sureste de Tapachula, Chis. Por la tarde del día 30 el huracán "LIZA" se movió rapidamente hacia el norte cruzando al este de la Paz, B. C. provocando lluvias intensas en dicho lugar con vientos huracanados - por la noche se movió hacia el norte con dirección a las costas de Sinaloa y Sonora. Final-- mente se puede decir que el mes en términos generales fue muy lluvioso

/r

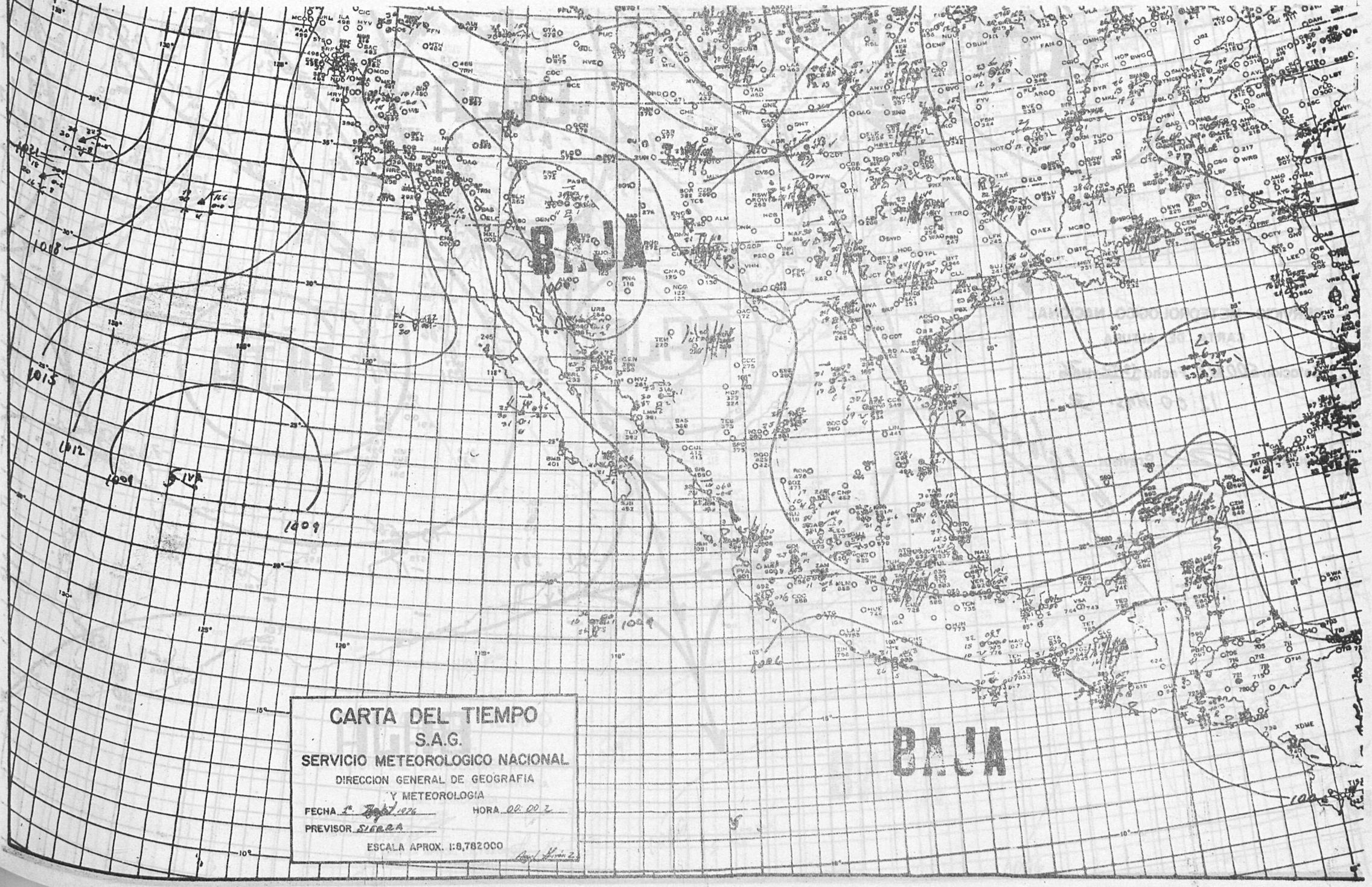
CARTA DEL TIEMPO
S.A.G.
SERVICIO METEOROLOGICO NACIONAL
DIRECCION GENERAL DE GEOGRAFIA
Y METEOROLOGIA
FECHA 1º Sept 1976
HORA 00:00 Z
PREVISOR SIERRA
ESCALA APROX. 1:8,782000
BAJA
BAJA
1021
1018
1015
1012
1009
1009
1009
1006
XDME

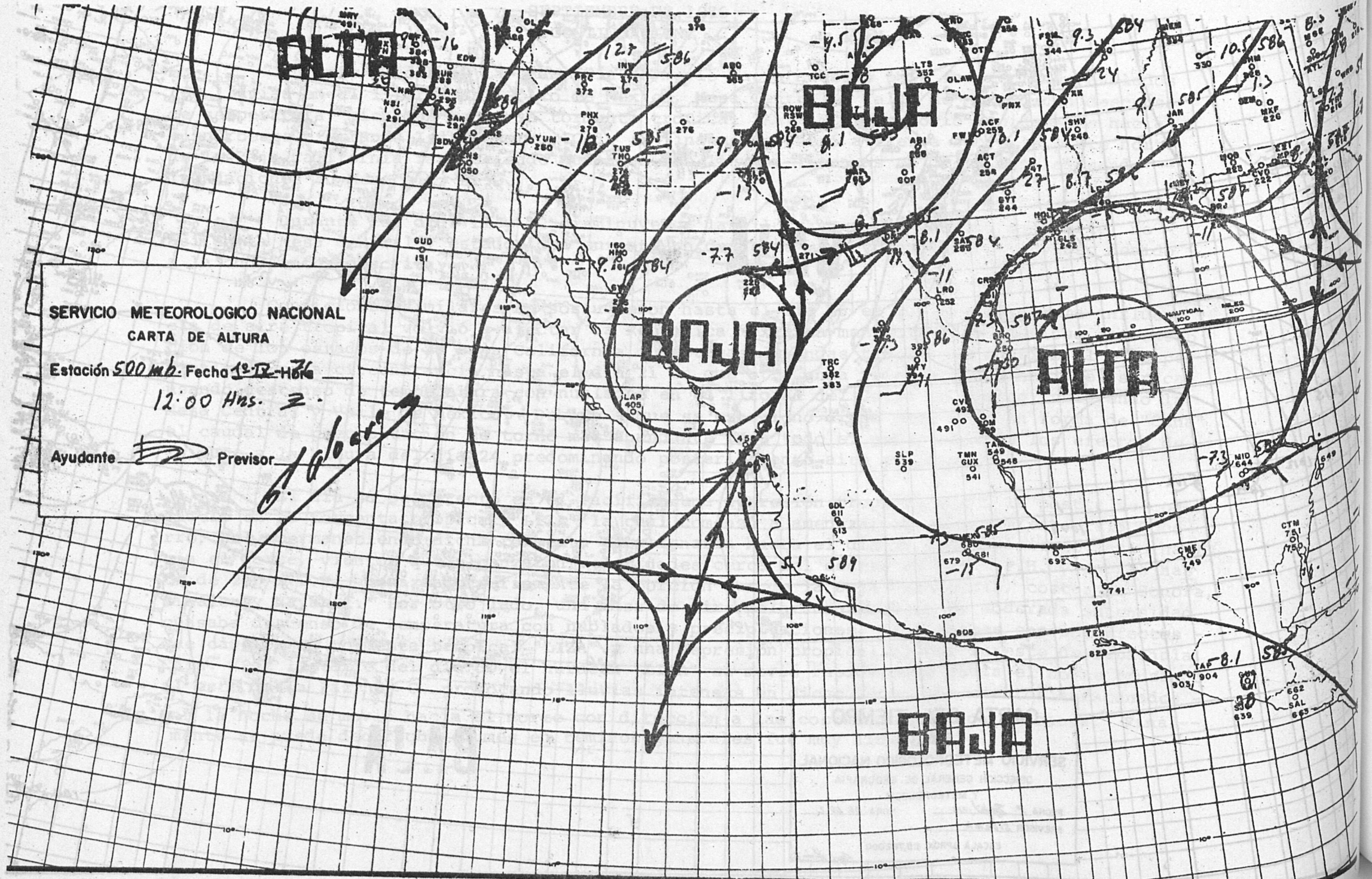
ALTA
BAJA
BAJA
ALTA
BAJA
SERVICIO METEOROLOGICO NACIONAL
CARTA DE ALTURA
Estación 500 mb. Fecha 12-12-76
12:00 Hrs. Z.
Ayudante
Previsor
NAUTICAL MILES

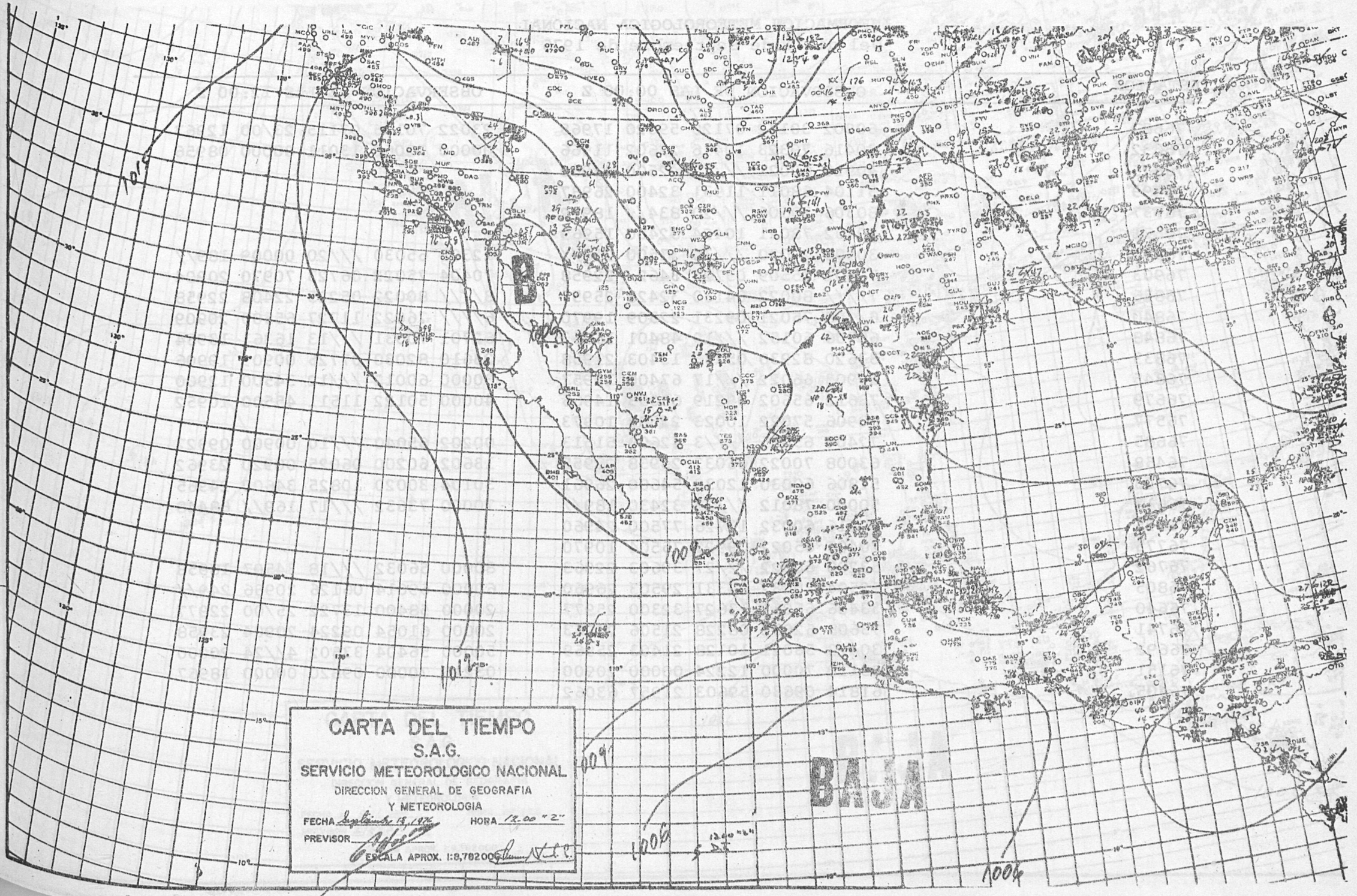
CARTA DEL TIEMPO
S.A.G.
SERVICIO METEOROLOGICO NACIONAL
DIRECCION GENERAL DE GEOGRAFIA
Y METEOROLOGIA
FECHA Septiembre 18, 1976
HORA 12.00 "Z"
PREVISOR
ESCALA APROX. 1:8,782000
BAJA
B
1015
1012
1009
1006
1004

INFORMACION METEOROLOGICA NACIONAL
Del día 1 de Septiembre de 1976

ESTACION	OBSERVACION DE LAS 00:00 Z	OBSERVACION DE LAS 12:00 Z
76687	60902 30142 07120 59320 17965	23022 70136 07115 23/00 12967
76632	30416 70323 10416 23602 11966	00000 72060 13011 00000 08956
76525	40910 60021 ///17 42500 04960	
76499	31104 68011 11931 32400 26987	
76737	80306 30506 ///20 834// 18972	
76571	50402 78021 10424 52400 15969	
76491	30904 70020 ///30 37500 219//	12305 65030 ///20 00009 189//
76903	70402 75509 05725 3462/ 22958	70404 75022 06723 70970 20904
76856	7//// 80022 04130 32428 25957	8//// 80022 05225 22408 22958
76840	6//08 75021 09231 22509 19970	6//// 76022 11727 65500 20909
76848	60706 60152 ///19 48401 16963	62701 70031 ///13 16361 13964
76833	33620 82930 05733 13403 21958	23610 82030 07726 00909 19906
76845	60903 66022 ///17 67400 12957	30000 60012 ///12 34500 12900
76679	73612 65602 09219 63053 14966	40000 50122 11511 45500 10952
76577	60906 57022 10023 22503 10973	
76685	72404 65035 ////3 42608 51513	00202 65040 ///10 00900 09927
76458	63008 70022 06032 23938 28955	13602 60200 06025 00920 23962
76723	51806 60030 12030 54600 26961	30104 30020 10825 34600 24965
76613	50000 78012 ///25 32430 189//	70000 73632 ///17 169// 68448
76695	60216 60032 11726 77500 24960	
76775	70405 65022 09922 75504 10970	
76762	53208 60022 ///27 39603 22963	80000 56032 ///18 34507 18958
76805	52504 70032 04331 29503 26960	60000 69014 06126 20966 249//
76640	33406 65061 13627 32300 25977	20000 58400 13722 25/00 22977
76741	73608 62052 08228 21506 24963	20000 61054 09224 20904 23958
76692	30423 56021 10128 21403 25969	50000 56404 33602 4//24 20000
76151	03110 70000 12224 00000 20900	03216 70000 09820 00000 18967
76405	61814 09630 59603 21957 63062	

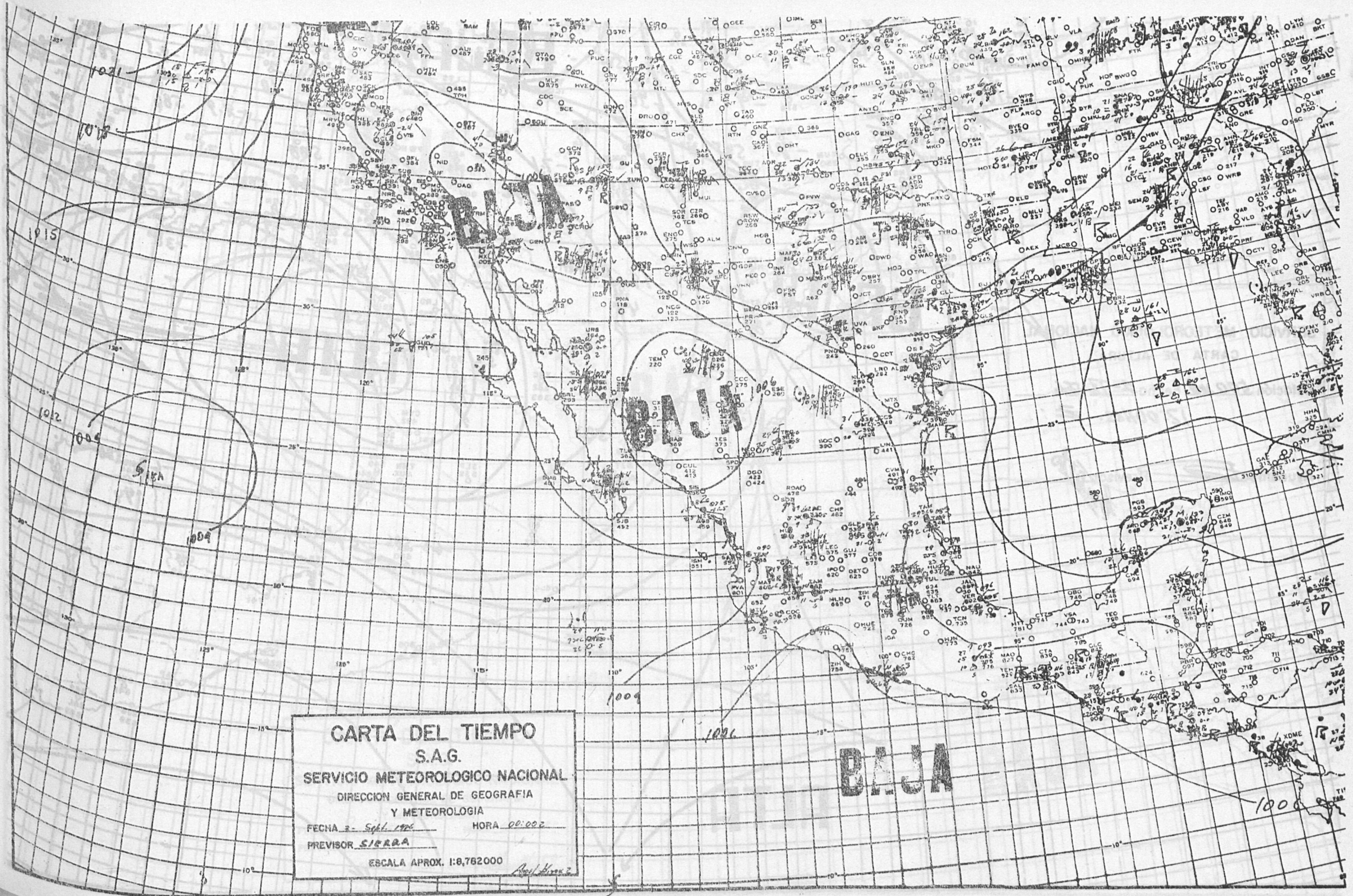
CARTA DEL TIEMPO
S.A.G.
SERVICIO METEOROLOGICO NACIONAL
DIRECCION GENERAL DE GEOGRAFIA
Y METEOROLOGIA
FECHA 2- Sept. 1976 HORA 00:00Z
PREVISOR SIERRA
ESCALA APROX. 1:8,762000
BAJA
BAJA
BAJA

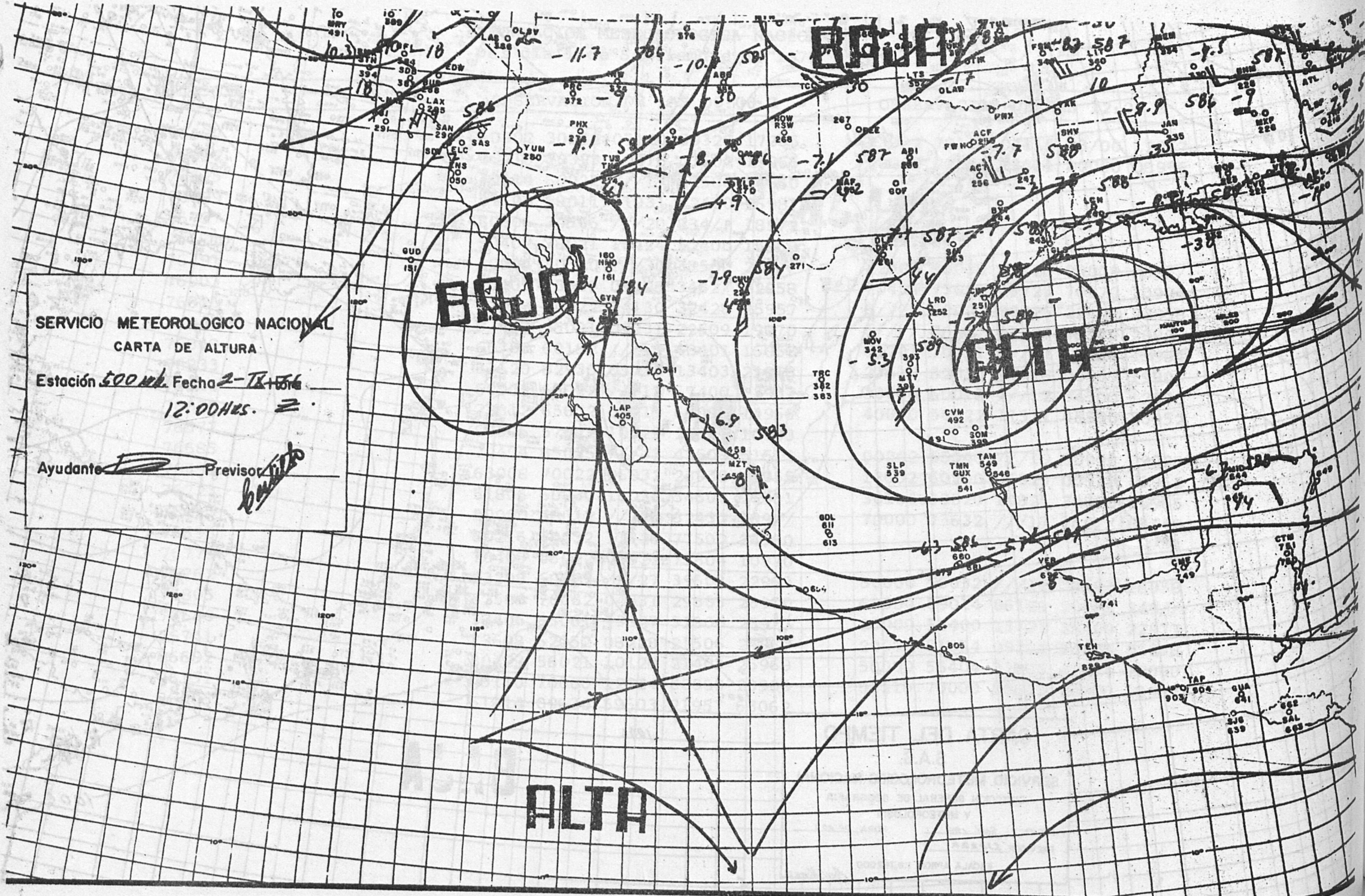
SERVICIO METEOROLOGICO NACIONAL
CARTA DE ALTURA
Estación 500 mb. Fecha 2-IX-1956
12:00 Hrs. Z.
Ayudante
Previsor
BAJA
BAJA
ALTA
ALTA
ALTA

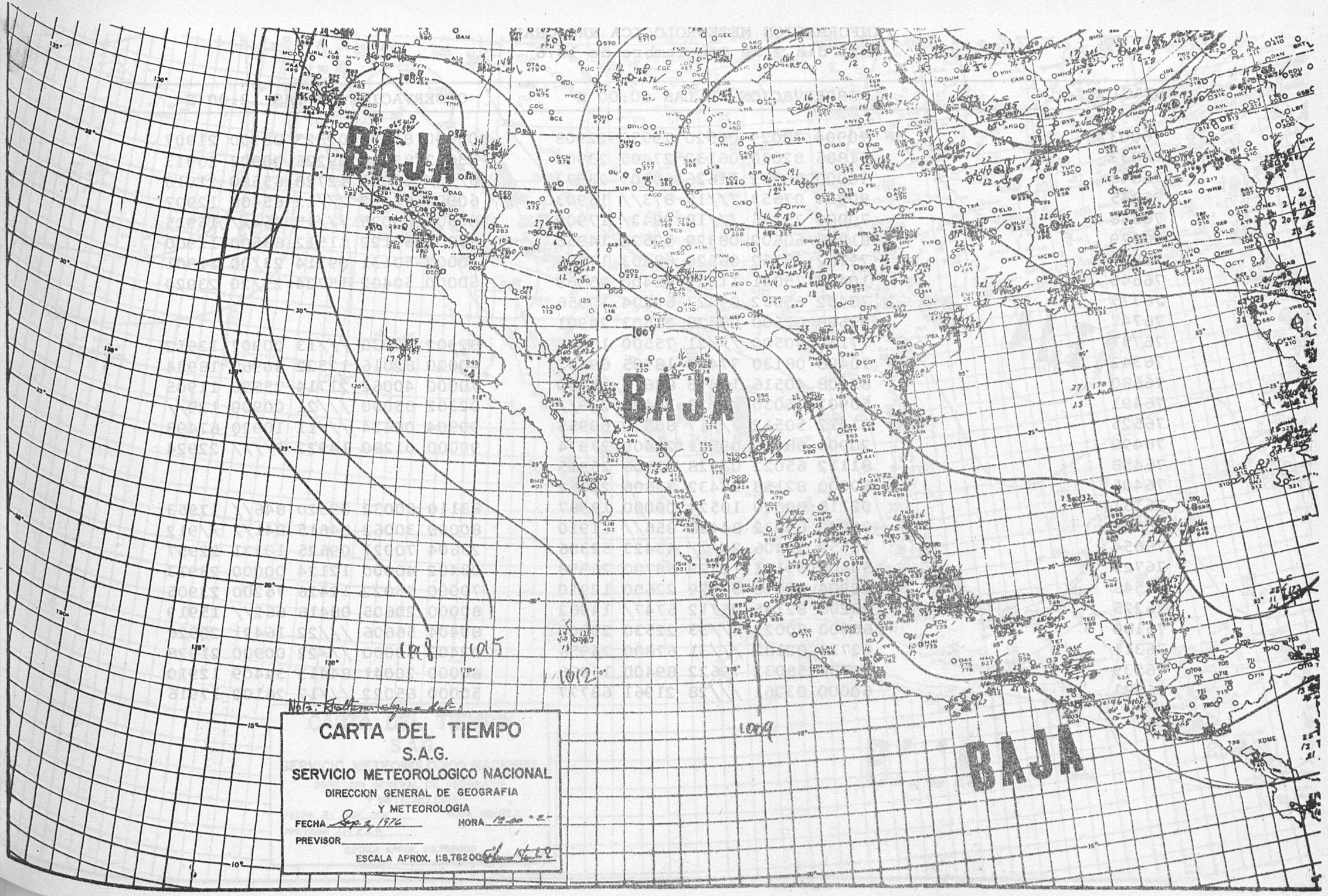
BAJA
BAJA
BAJA
1008
1012
1009
CARTA DEL TIEMPO
S.A.G.
SERVICIO METEOROLOGICO NACIONAL
DIRECCION GENERAL DE GEOGRAFIA
Y METEOROLOGIA
FECHA Sept 2, 1976
HORA 19:00 "Z"
PREVISOR
ESCALA APROX. 1:8,762000

INFORMACION METEOROLOGICA NACIONAL
Del día 2 de Septiembre de 1976

ESTACION	OBSERVACION DE LAS 00:00 Z	OBSERVACION DE LAS 12:00 Z
76903	70904 78029 06520 79550 22908	00000 81002 07323 00900 21907
76833	51806 82030 06132 27405 23903	63612 82030 09226 00908 20913
76840	70000 76172 11626 69101 23973	6//// 76021 12728 65500 21910
76845	80904 07653 ///15 873// 15903	60903 62012 ///12 65400 12907
76848	70000 75176 ///18 2942/ 17909	80504 65026 ///15 864// 15915
76679	81893 60602 08320 59528 14956	63203 57122 11512 65500 11900
76687	71702 30162 06520 68303 17955	20000 50131 09114 23/00 12901
76640	10408 75041 11729 18400 23969	60000 50402 15724 25/20 23920
76775	70402 65032 09327 62504 10956	
76747	23608 62500 08328 21503 24901	
76737	77160 40500 ///21 75500 18955	82902 40030 ///13 00907 13912
76342	70408 08130 77400 18905 69433	40000 82016 12522 40960 18934
76680	83208 40516 18413 886// 11960	70000 40062 21714 75590 11905
76491	50902 65030 ///28 19426 239//	02302 65000 ///21 00900 129//
76525	81412 50512 ///17 80520 09955	90904 00474 ///11 10920 67493
76499	20906 68010 09531 21400 27974	90000 01280 14922 9//// 22924
76458	81112 65022 07528 52906 25915	
76405	60000 82158 08432 33606 22962	
76151	02118 80010 10524 00000 18967	83110 60032 09520 846// 17953
76662	80000 60032 84418 856// 11910	80000 30062 84615 841// //912
76654	12559 20406 2//// 43423 52306	23604 70021 09625 10331 22957
76723	50408 59151 11229 54700 26958	03402 40000 12124 00000 28913
76548	20904 80010 08329 22600 12910	70000 75022 12426 75200 23905
76225	83208 82145 95712 6747/ 14962	80000 20605 08416 662// 15919
76160	60000 60022 ///33 22530 20900	80404 56606 ///22 16421 20926
76311	62710 82182 ///31 67800 24956	02403 60000 ///22 00900 21928
76539	80706 58032 79622 89400 15966	40000 20041 84413 34409 12910
76581	60000 83061 ///28 21961 68777	50000 65022 ///17 26102 17916

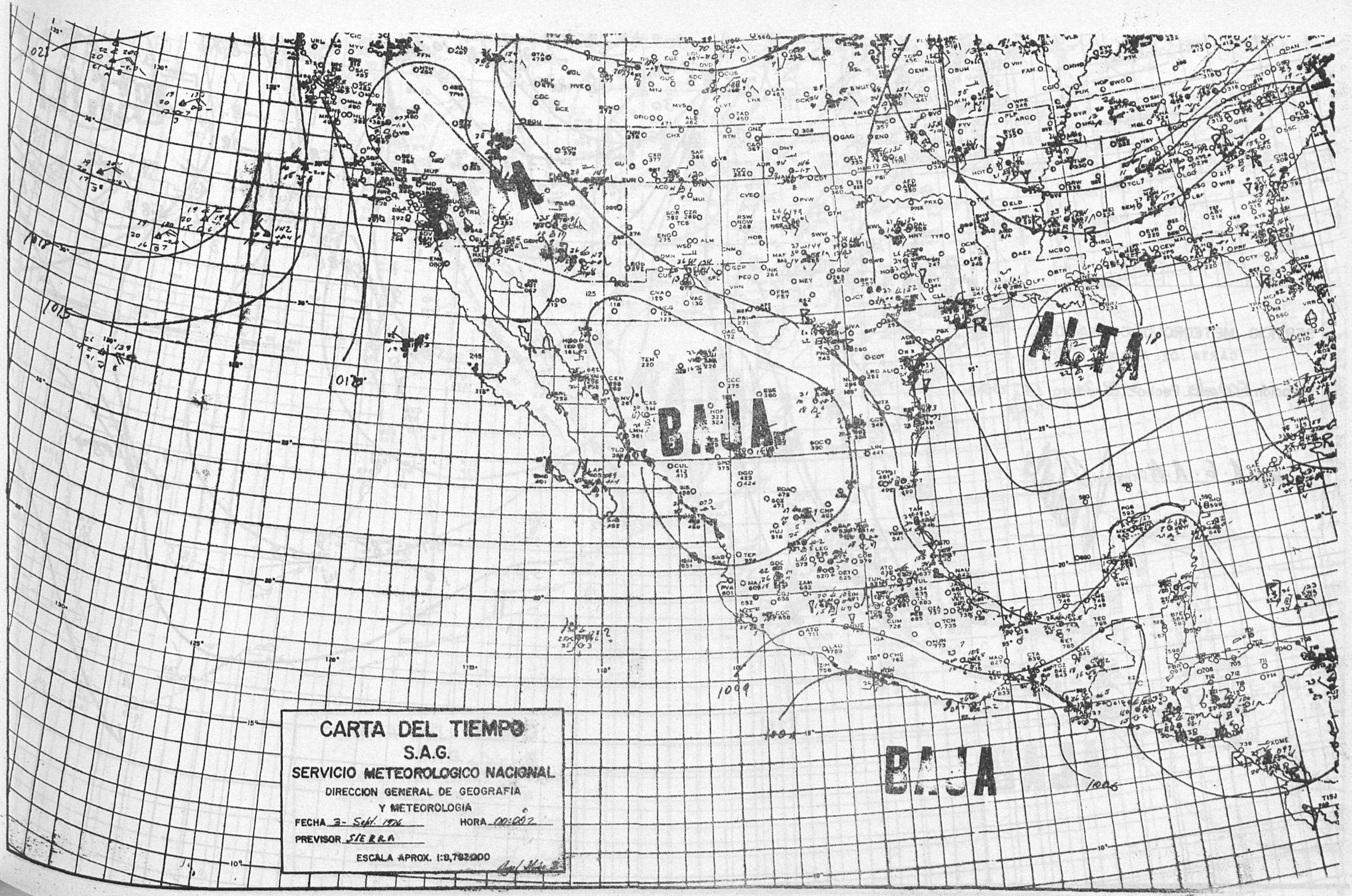
BAJA
ALTA
BAJA
1018
1015
1012
1009
1006
CARTA DEL TIEMPO
S.A.G.
SERVICIO METEOROLOGICO NACIONAL
DIRECCION GENERAL DE GEOGRAFIA
Y METEOROLOGIA
FECHA 3- Sept. 1976
HORA 00:00Z
PREVISOR SIERRA
ESCALA APROX. 1:9,782000

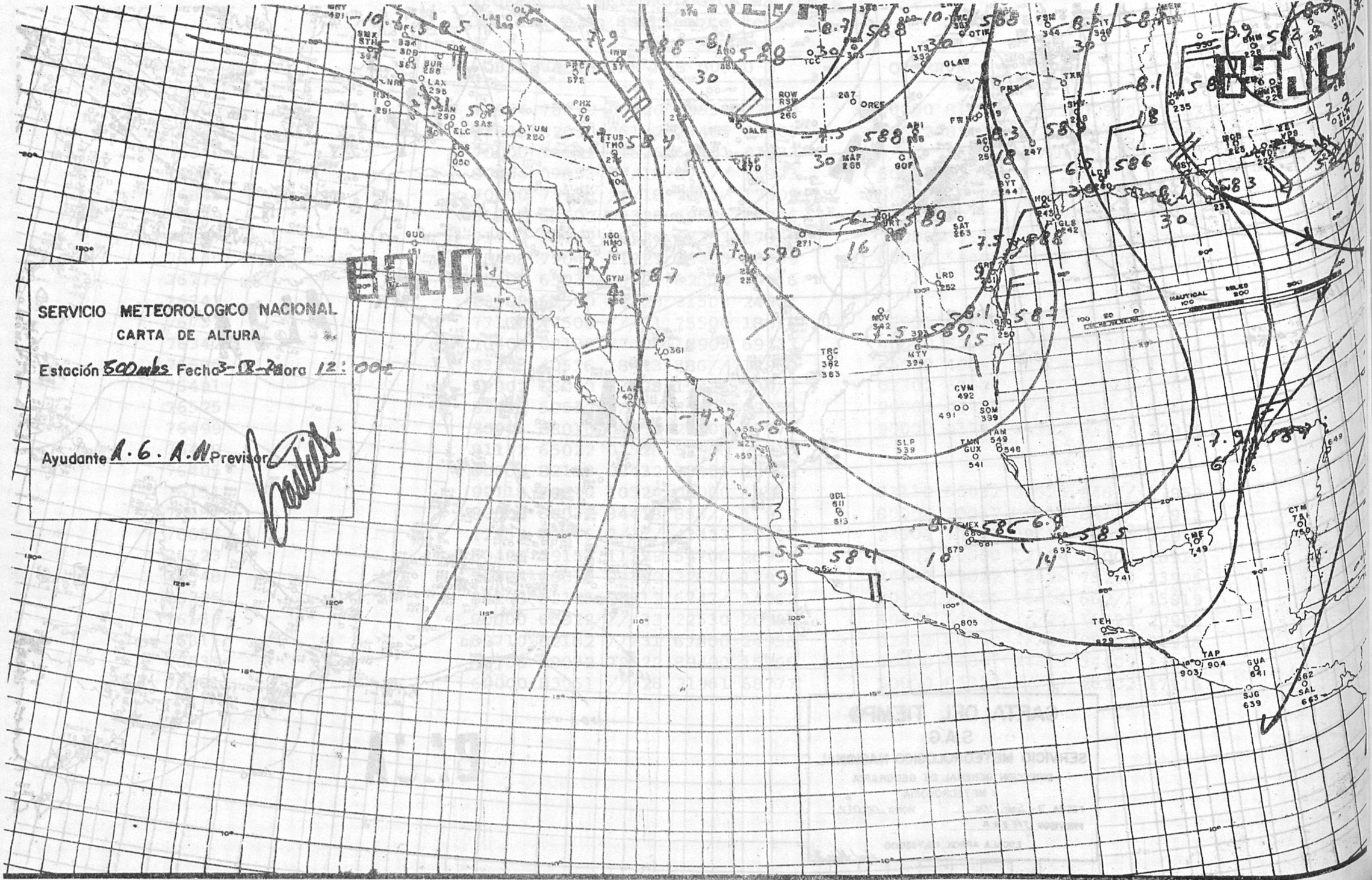
SERVICIO METEOROLOGICO NACIONAL
CARTA DE ALTURA
Estación 500mbs Fecha 3-IX-78 Hora 12:00z
Ayudante A.G.A.N Previsor
BAJA
BAJA
BAJA
NAUTICAL MILES

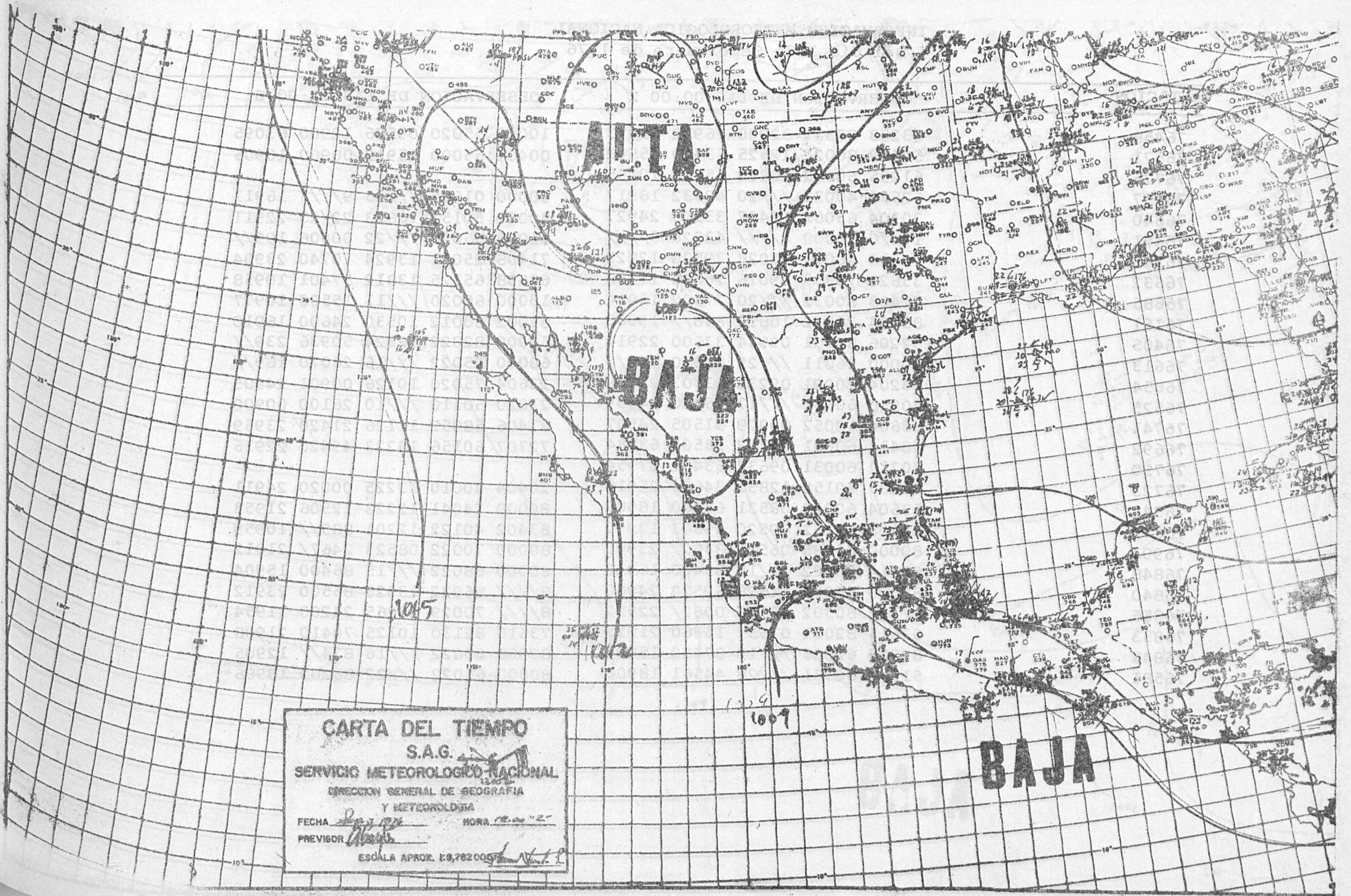
ALTA
BAJA
1015
1009
BAJA
CARTA DEL TIEMPO
S.A.G.
SERVICIO METEOROLOGICO NACIONAL
DIRECCION GENERAL DE GEOGRAFIA
Y METEOROLOGIA
FECHA
HORA
PREVISOR
ESCALA APROX. 1:9,782000

INFORMACION METEOROLOGICA NACIONAL
Del día 3 de Septiembre de 1976

ESTACION	OBSERVACION DE LAS 00:00 Z	OBSERVACION DE LAS 12:00 Z
76458	33208 07331 32900 26952 63073	10000 55020 09526 12900 63095
76571	50402 80021 12525 53400 15902	00401 65000 15912 00900 10905
76775	61205 60502 10823 65504 10195	
76737	62508 40032 ///20 49532 18917	90000 01655 ///16 9//// 16911
76640	30204 65061 14427 33303 24927	40000 50151 16823 22/23 22911
76491	124/0 20000 3//// 43320 5////	11005 65020 ///22 00006 199//
76743	70910 40031 12028 79520 12022	71408 25031 13924 70740 23904
76632	33623 75353 09016 26600 11958	63608 65325 13812 57401 10958
76685	71403 80032 ///20 77500 15914	10000 60020 ///11 15500 10977
76151	83104 70022 10822 848// 19903	85002 60012 10530 24600 16910
76405	32206 82151 09934 33600 22914	60000 82022 12324 50936 239//
76613	60000 76011 ///22 35370 199//	60000 25022 ///16 26070 169//
76654	63204 70021 09231 23503 24909	23604 75020 10126 00901 24905
76525	70910 60031 ///17 75020 04909	21020 50110 ///10 26100 00900
76741	63609 60052 09029 31505 24907	81406 58052 11126 21420 23959
76692	40414 60021 00712 23502 63084	72707 60156 14223 49420 22916
76750	70712 60031 09632 53401 27954	
76723	52005 70150 12830 34620 25916	20404 40010 13225 00020 24911
76342	63604 60022 08531 62400 18909	80000 74041 12223 12506 21953
76679	43605 65152 09520 39503 13910	83402 40122 12201 885// 10959
76903	80000 75585 06526 3462/ 23900	80000 70022 08523 2467/ 21012
76848	80914 68022 ///18 85400 16912	80000 68022 ///15 86400 15904
76840	80000 76032 11628 69520 24900	8//// 86022 13925 85500 23912
76856	6//// 80502 04126 0062/ 22952	8//// 70029 65265 24200 11954
76833	63615 82031 07531 15360 21912	73610 82130 10125 70410 21908
76845	80903 62025 ///17 87400 15907	80908 60022 ///16 874// 12905
76581	51304 82031 ///28 44561 18900	80000 65022 ///22 86200 18906

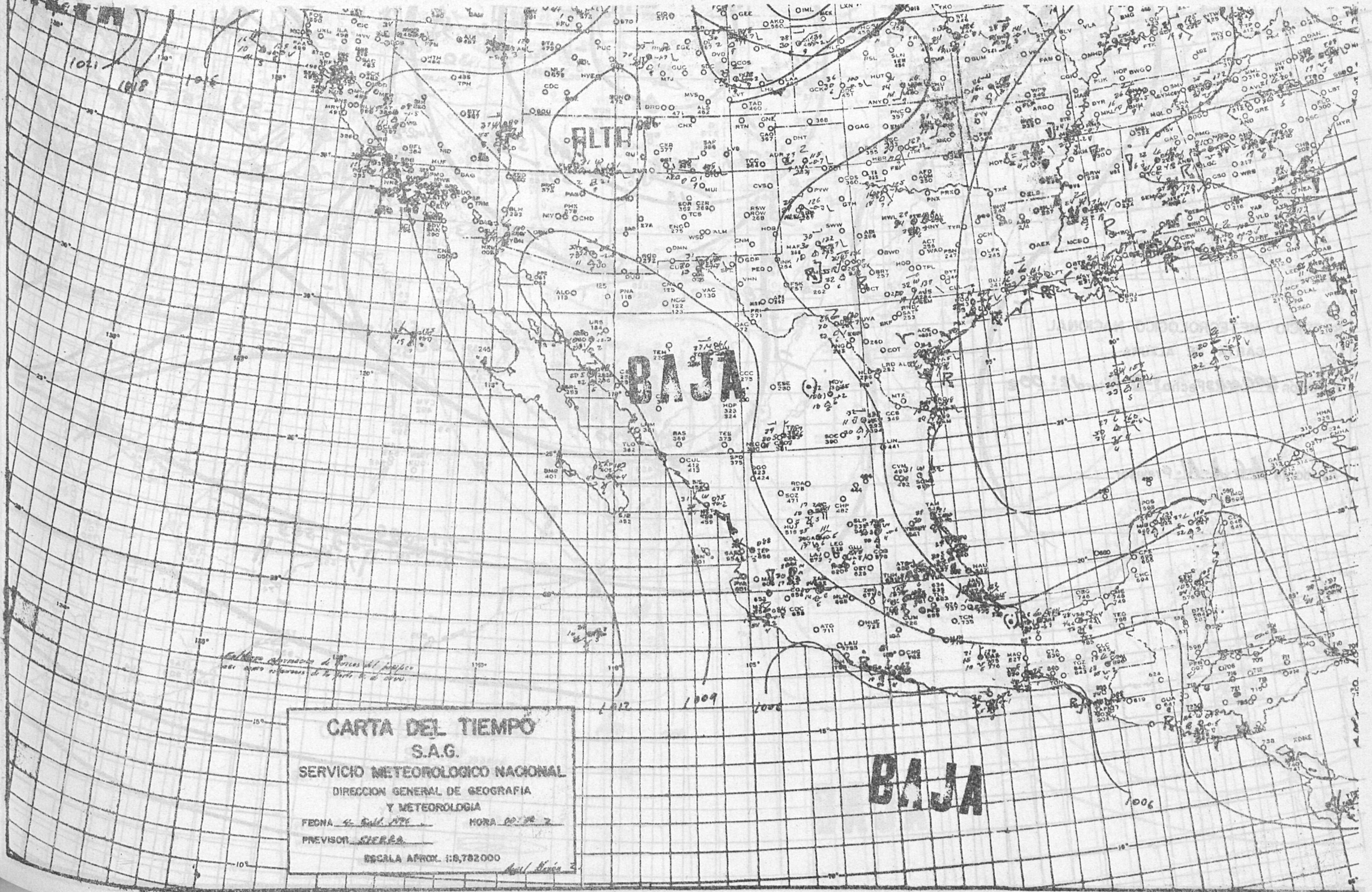
ALTA
BAJA
BAJA
1012
1009
1006
CARTA DEL TIEMPO
S.A.G.
SERVICIO METEOROLOGICO NACIONAL
DIRECCION GENERAL DE GEOGRAFIA
Y METEOROLOGIA
FECHA
HORA
PREVISION
ESCALA APROX. 1:8,782000

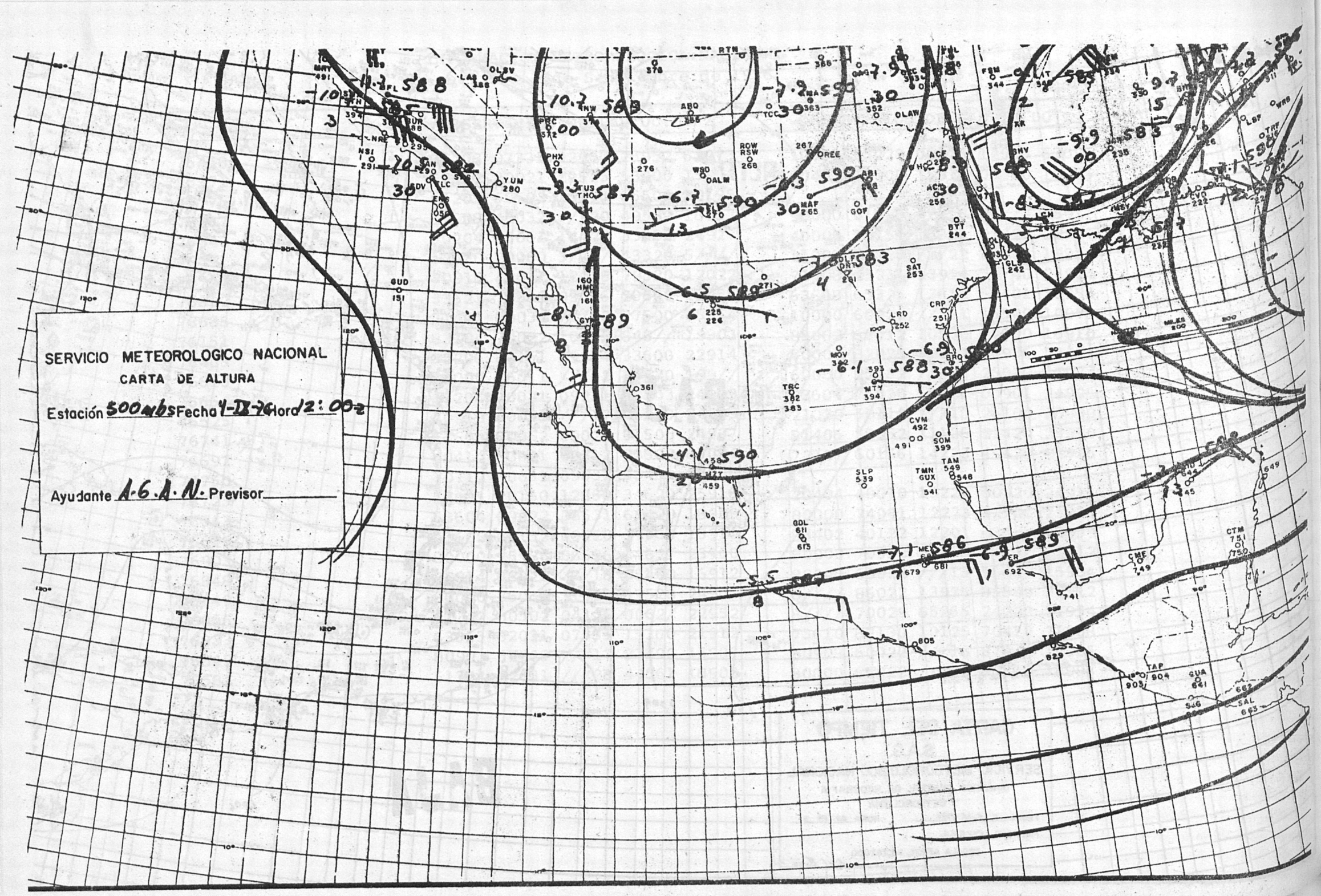
SERVICIO METEOROLOGICO NACIONAL
CARTA DE ALTURA
Estación 500 mbs Fecha 4-DIC-76 Hora 12:00 Z
Ayudante A.G.A.N. Previsor

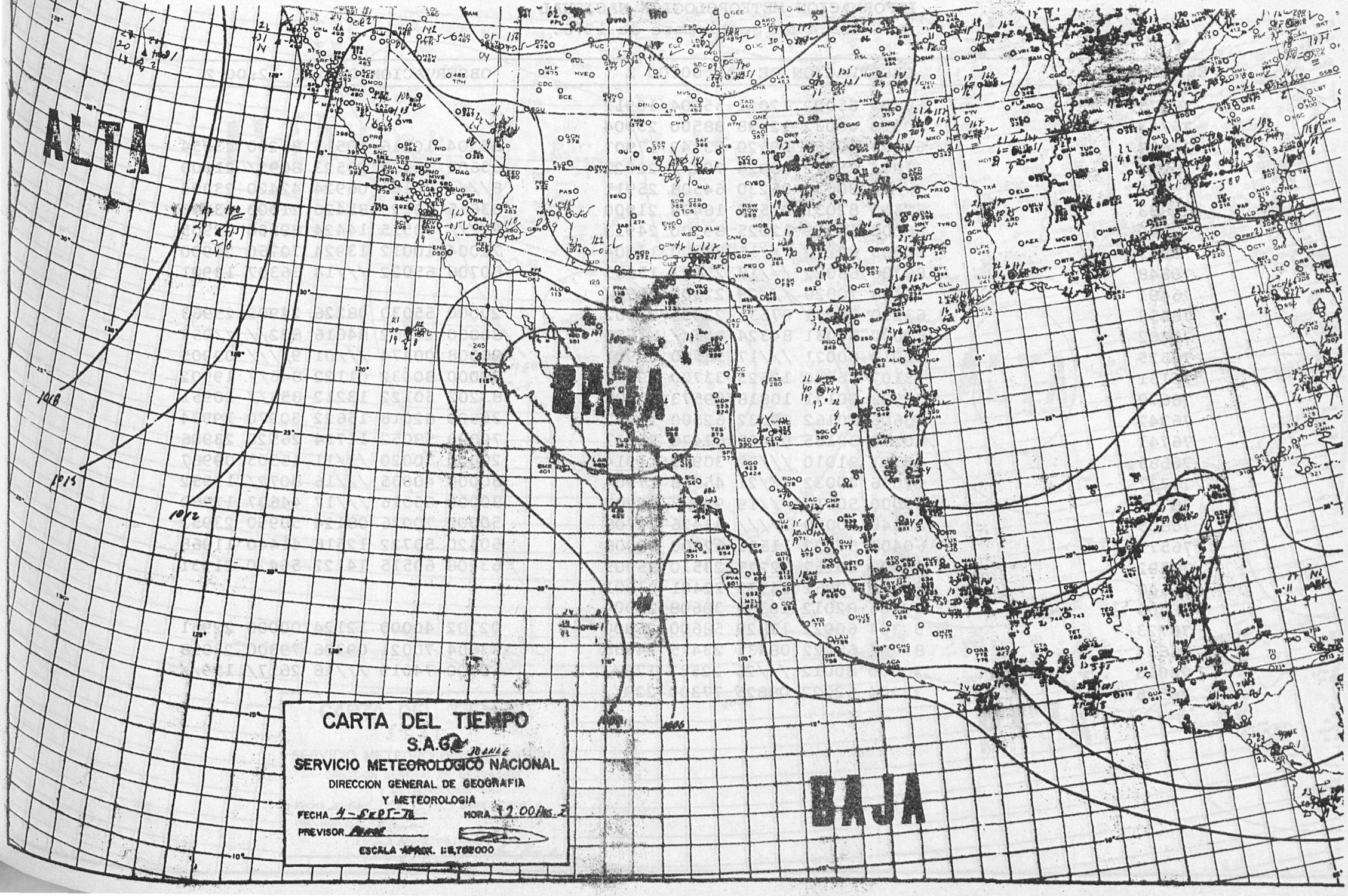
ALTA
BAJA
BAJA
1016
1012
CARTA DEL TIEMPO
S.A.G.
SERVICIO METEOROLOGICO NACIONAL
DIRECCION GENERAL DE GEOGRAFIA
Y METEOROLOGIA
FECHA 4-SEPT-76
HORA 12.00 Hrs. Z
PREVISOR
ESCALA APROX. 1:8,750,000

INFORMACION METEOROLOGICA NACIONAL
Del día 4 de Septiembre de 1976.

ESTACION	OBSERVACION DE LAS 00:00 Z	OBSERVACION DE LAS 12:00 Z
76775	63603 65022 12021 55504 10912	
76743	80918 40032 12428 88500 23904	
76687	61803 40165 09520 53342 17907	83204 10516 10515 85200 13954
76903	71804 75912 08824 794// 22923	83602 75022 09523 8092/ 21909
76856	7//// 80032 05230 64508 25911	8//// 70139 06924 42420 23094
76833	62615 82031 07532 16408 21900	83615 10125 85420 21900 63095
76840	80000 68519 12925 89500 24913	8//// 70515 14424 89500 22905
76845	80903 62212 ///16 87300 14904	72004 10012 13924 70750 24900
76848	80708 68022 ///18 2542/ 15953	80706 65022 ///14 36307 13901
76491	21408 70020 ///29 22500 219//	
76458	63210 75931 07531 22936 27902	20000 55030 08226 24900 25963
76662	80000 60031 84324 845// //957	80000 20062 84616 832// //957
76525	50918 60021 ///17 58500 05901	90008 00474 ///01 9//// 09905
76151	33107 75020 12525 33700 19917	80000 80032 01122 846// 19902
76679	70903 60151 10818 59573 15908	83202 50122 13212 855// 10951
76342	63606 60162 08532 62500 18962	30000 82016 15622 30970 19934
76741	80210 30165 09428 67470 25911	70000 58052 11724 26520 23906
76685	33101 81010 ///20 30910 11914	20000 70020 ///11 15503 09967
76737	62006 40032 ///21 45538 17904	80000 40035 ///16 8072/ 15952
76762	90000 50012 ///19 975// 19907	80000 65016 ///17 44607 17960
76805	14540 20000 3//// 43426 52708	50000 70036 08124 50990 23951
76577	60408 57022 11525 62600 09008	50420 50722 12516 41440 11965
76692	60402 60152 12227 23510 25905	63208 60515 14122 59420 21931
76640	30409 70061 14529 22401 23901	
76405	50406 82012 10333 38608 23904	
76723	50304 60021 12829 58600 26900	02702 40000 12124 00000 22961
76654	80704 65022 08431 23475 24958	73604 70021 09326 79300 23958
76613	30000 80012 ///26 22531 179//	60000 74019 ///16 2617/ 159//
76556	73204 62022 08825 77300 229//	

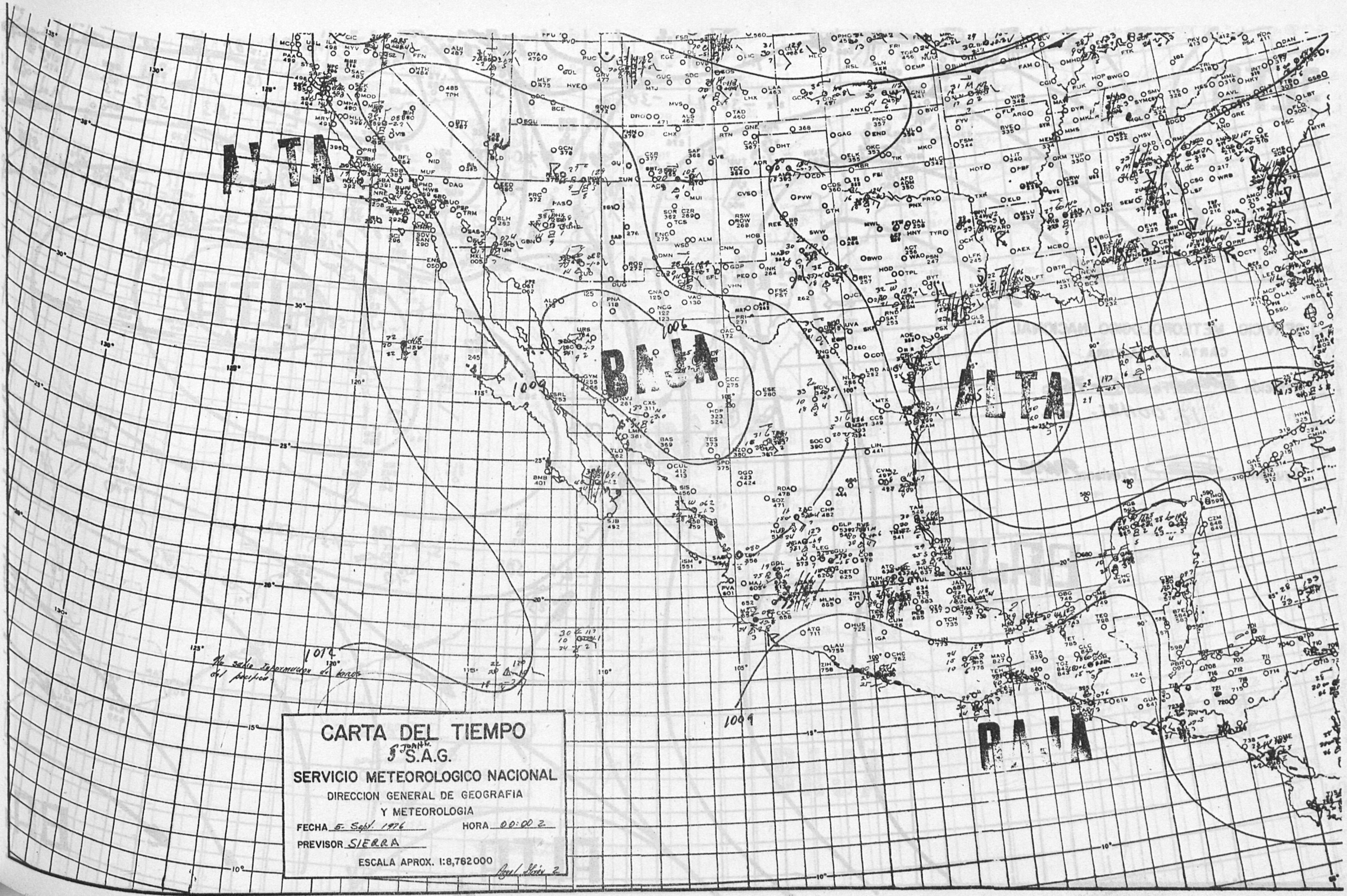
ALTA
BAJA
ALTA
BAJA
1006
1009
1009
1014
No sabe Información de barcos del pacífico.
CARTA DEL TIEMPO
S.A.G.
SERVICIO METEOROLOGICO NACIONAL
DIRECCION GENERAL DE GEOGRAFIA
Y METEOROLOGIA
FECHA 5 Sept. 1976
HORA 00:00 Z
PREVISOR SIERRA
ESCALA APROX. 1:8,782000

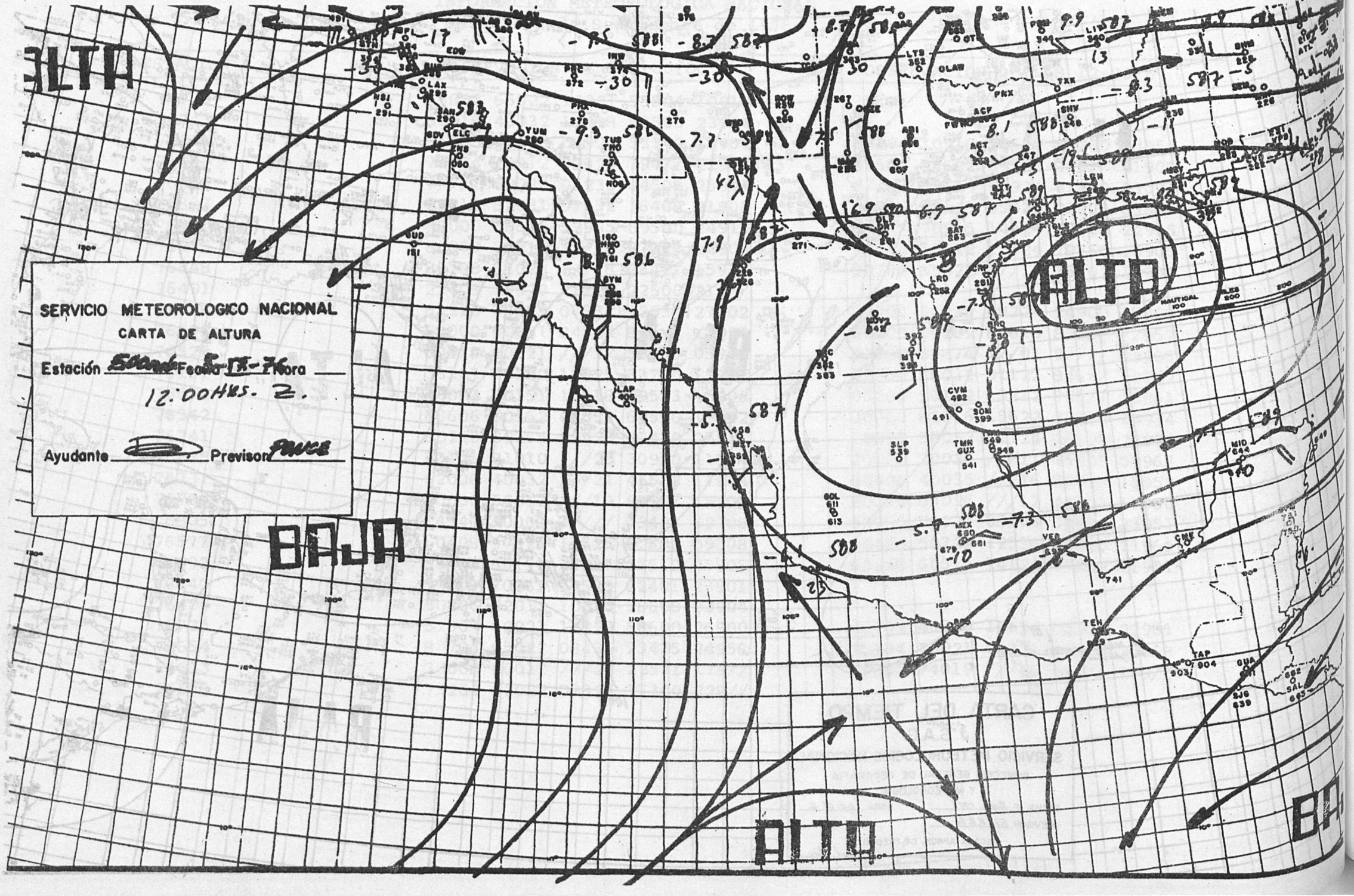
SERVICIO METEOROLOGICO NACIONAL
CARTA DE ALTURA
Estación 500mb Fecha 5-IX-76 Hora
12:00HRS. Z.
Ayudante
Previsor Ponce
ALTA
BAJA
ALTA
ALTA

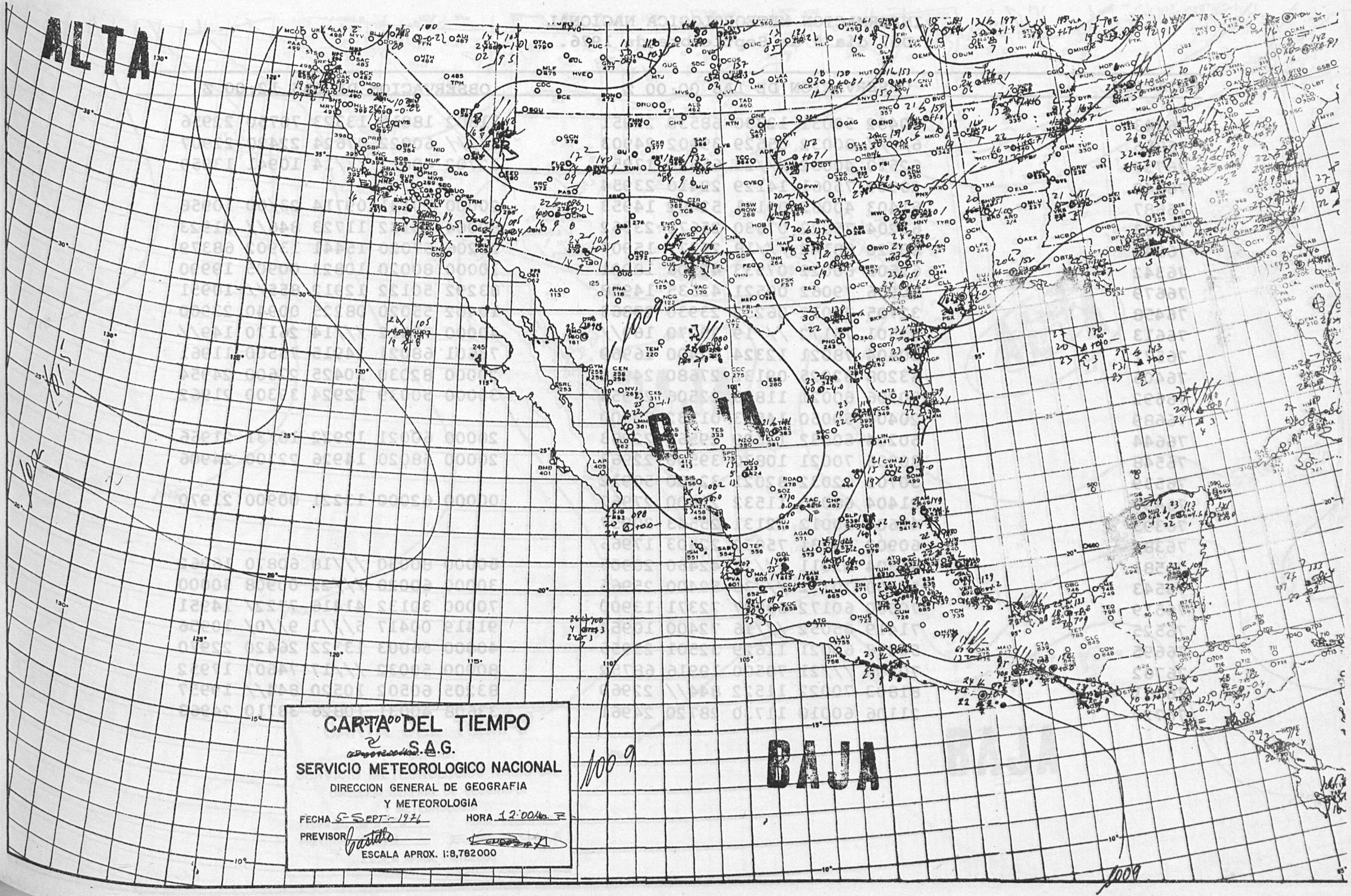
ALTA
BAJA
1009
CARTA DEL TIEMPO
S.A.G.
SERVICIO METEOROLOGICO NACIONAL
DIRECCION GENERAL DE GEOGRAFIA
Y METEOROLOGIA
FECHA 5-SEPT-1976
HORA 12:00 hrs. T
PREVISOR
ESCALA APROX. 1:8,782000

INFORMACION METEOROLOGICA NACIONAL
Del día 5 de Septiembre de 1976.

ESTACION	OBSERVACION DE LAS 00:00 Z	OBSERVACION DE LAS 12:00 Z
76743	60402 50031 12330 68530 25951	71802 18015 13323 70750 22956
76856	6//// 80032 05529 39402 24903	8//// 60022 07624 22420 22907
76737	62510 40032 ///21 65500 17952	22702 40012 ///14 10941 13959
76640	20909 75061 14129 22410 23954	
76687	61403 40062 09121 52402 14953	20000 70131 09714 23/00 10956
76903	63204 75022 07630 25670 23962	80904 75132 11723 846// 21923
76848	80520 68142 ///18 2537/ 15907	20206 67020 15441 13902 68379
76342	62606 60022 07533 42506 18901	10000 80020 10823 00905 19990
76679	60906 79062 09521 42535 14958	83292 50122 12912 855// 10951
76458	32705 70012 06232 23930 29863	10402 55020 08225 00940 23900
76613	82501 75172 ///19 35270 169//	40000 75012 ///14 26170 149//
76571	50404 78021 12324 52400 16969	73601 68021 14915 75500 11961
76405	63208 82025 09132 27680 24962	20000 82030 10425 27600 24954
76692	50906 60021 11830 22506 27954	30000 50039 12924 39300 21962
76689	20404 59050 14533 01332 70000	
76644	50204 60032 12529 29565 22963	20000 60021 12922 10/31 21966
76548	30906 70021 10830 39500 22963	20000 58020 14926 22300 24906
76539	30702 62032 82021 32400 50912	
76499	21404 68010 11532 21400 27967	00000 62000 13221 00900 21970
76393	41604 50012 12131 25543 20957	
76382	60902 09131 75032 22603 17966	
76581	41304 82011 ///27 42460 20906	60000 80030 ///18 60870 16962
76543	50000 70172 ///30 59400 25966	30000 60020 ///22 00908 50000
76519	70000 60172 63827 72371 13900	70000 30132 41416 7722/ 14951
76525	71419 65052 ///16 72400 10954	91419 00417 5///1 9//0/ 10956
76695	50218 60021 11629 32501 25956	40000 56003 13322 26420 22970
76762	70908 ///21 78500 19916 68752	80000 50032 ///17 74607 17952
76151	81803 70022 11522 844// 22960	83205 60502 10520 844// 19957
76723	21106 60010 11730 28720 24961	33608 40031 10826 38710 24963

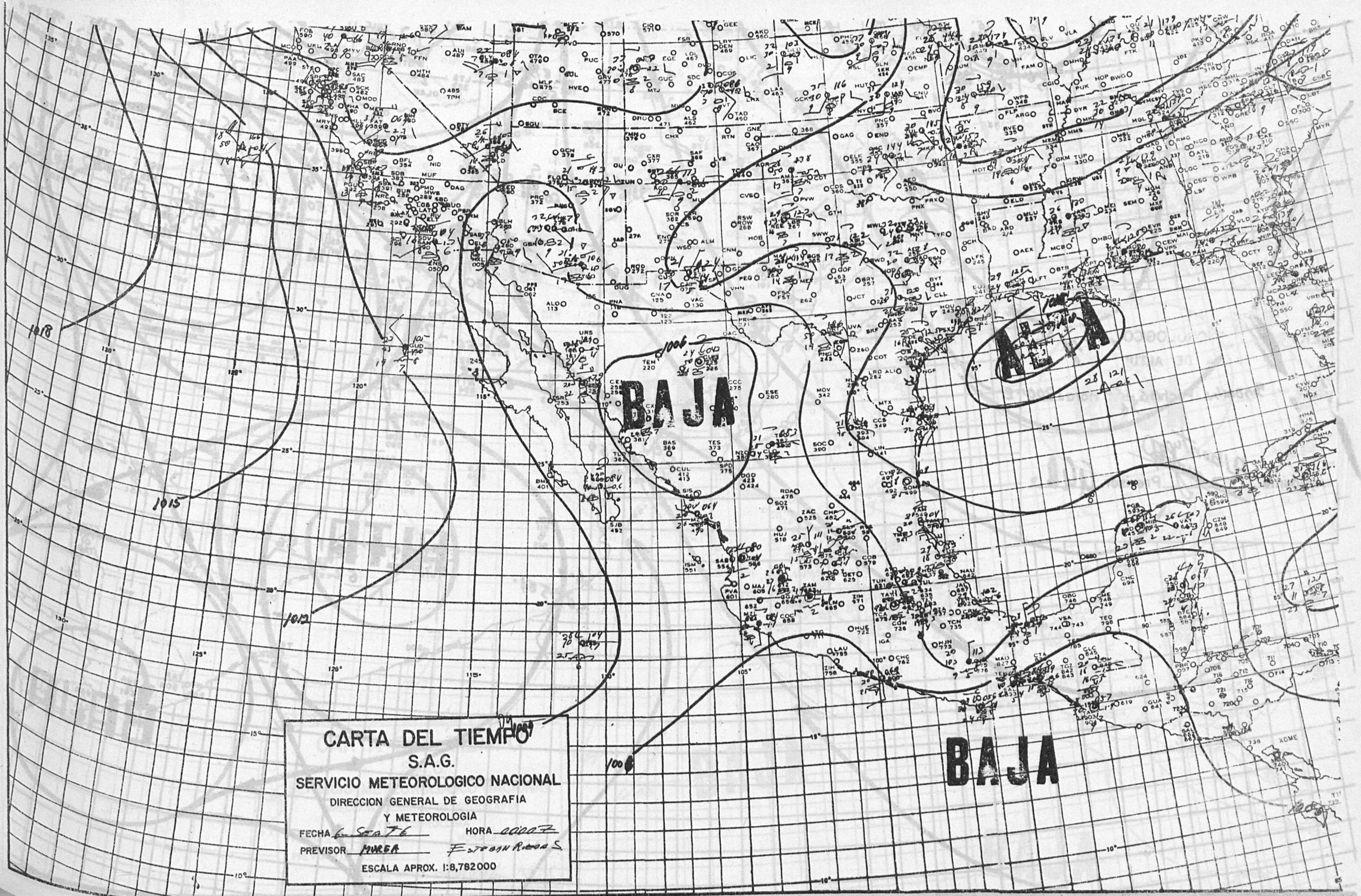

CARTA DEL TIEMPO

S.A.G.

SERVICIO METEOROLOGICO NACIONAL

DIRECCION GENERAL DE GEOGRAFIA

Y METEOROLOGIA

FECHA 6 SEP 76 HORA 0000Z

PREVISOR MUÑOZ ESTEBAN RIOS S.

ESCALA APROX. 1:8,782000

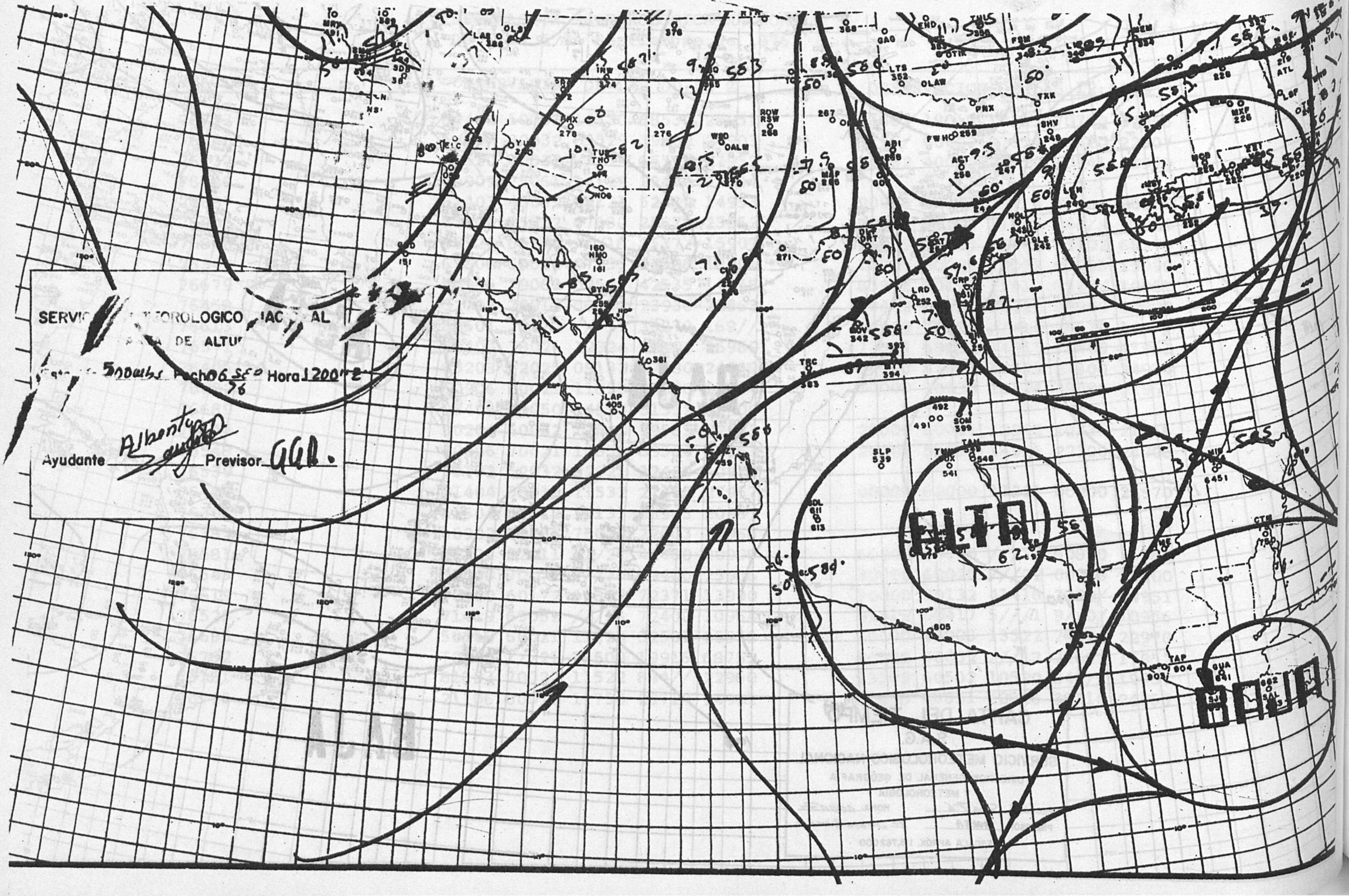
SERVIC METEOROLOGICO NACIONAL
DE ALTU
500mbs Fecha 06 SEP 76 Hora 1200 Z
Ayudante Alberto Sanchez Previsor GGR.
ALTA
BAJA

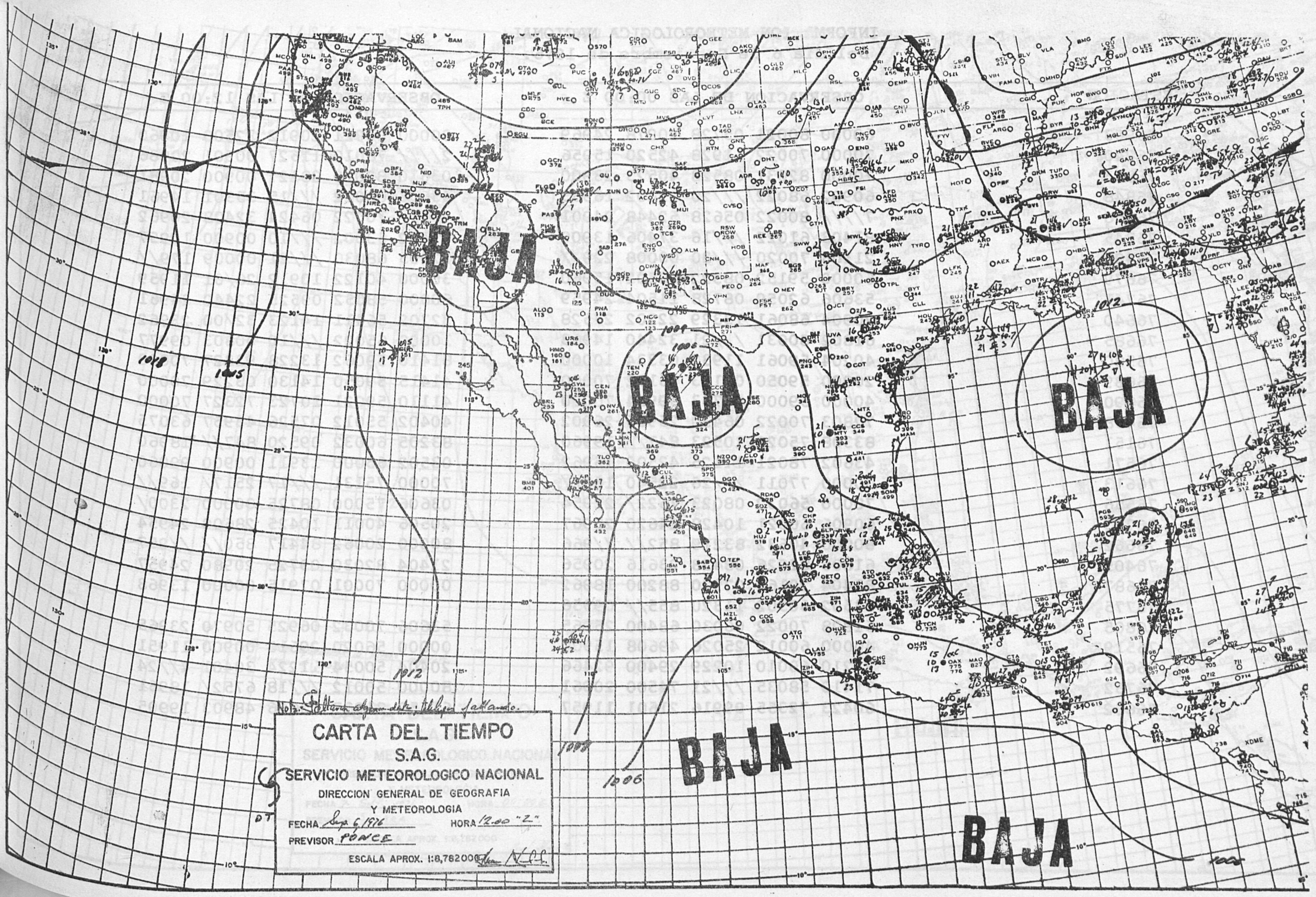
BAJA
BAJA
BAJA
BAJA
BAJA
1018
1015
1012
1009
1006
1012
1009
1006
Nota: Faltaron algunos datos; Utilizar faltando.
CARTA DEL TIEMPO
S.A.G.
SERVICIO METEOROLOGICO NACIONAL
DIRECCION GENERAL DE GEOGRAFIA
Y METEOROLOGIA
FECHA Sep 6 1976
HORA 12.00 "Z"
PREVISOR PONCE
ESCALA APROX. 1:8,782000

INFORMACION METEOROLOGICA NACIONAL
Del día 6 de Septiembre de 1976.

ESTACION	OBSERVACION DE LAS 00:00 Z	OBSERVACION DE LAS 12:00 Z
76903	60000 80021 05728 20978 24969	30000 80021 20912 32500 10960
76840	70000 70022 11928 42520 15956	2//// 76010 11627 00901 20986
76833	70000 82031 08528 40523 23900	03610 82010 08127 00900 20981
76848	60902 68022 ///20 22402 16963	43606 68012 ///15 35301 14961
76856	7//// 80022 05628 52448 24901	4//// 70022 06424 32408 20962
76845	81403 61022 ///16 37406 13900	01402 63002 ///10 00900 10957
76491	21106 70020 ///30 00008 229//	22005 68030 ///21 00009 179//
76679	60000 59152 08322 58502 15960	30000 40122 10912 26/01 11959
76741	53606 62050 08728 11504 24959	60000 58052 09525 22440 24961
76640	20904 68061 13329 22202 27528	32702 56411 14123 32/00 23962
76685	61802 80031 ///21 32440 14963	10000 65022 ///10 00803 09977
76580	40204 59061 11932 03334 10000	81410 59062 13228 93327 70000
76689	20000 59050 09133 06132 70000	41415 59050 14130 03229 70000
76690	40000 59000 02733 69934 70000	41110 59021 10723 72327 70000
76458	72803 70022 06430 25936 26902	40402 55012 07526 43957 63075
76151	83308 75022 10523 847// 19960	83205 60032 09520 847// 18960
76571	43602 78021 11125 42500 15962	03502 65000 13911 00900 99060
76613	30000 77011 ///26 22540 169//	70000 75131 ///17 2517/ 169//
76556	70000 56032 08023 7622/ 22954	03606 75000 08725 00000 2300/
76723	60906 60021 10428 24620 25967	20506 40011 10425 28600 24954
76662	80000 40632 83219 852// //966	80000 20062 84417 850// //957
76405	61806 82026 08428 23616 20956	21404 82030 09725 20980 24957
76687	81404 20161 07920 88200 18962	00000 70001 07915 00000 13968
76775	83502 60502 11320 855// 09956	
76805	61808 70022 06030 68400 25965	53606 70032 06925 50970 23965
76519	40000 60012 25026 49608 15900	00000 56020 29613 00900 11951
76692	21210 60010 10229 29400 92466	20404 50054 11224 30401 4//24
76762	71410 58035 ///21 74500 20961	80000 50012 ///18 6752/ 18961
76632	60423 72355 09916 21601 11957	61150 81037 13626 48903 19905

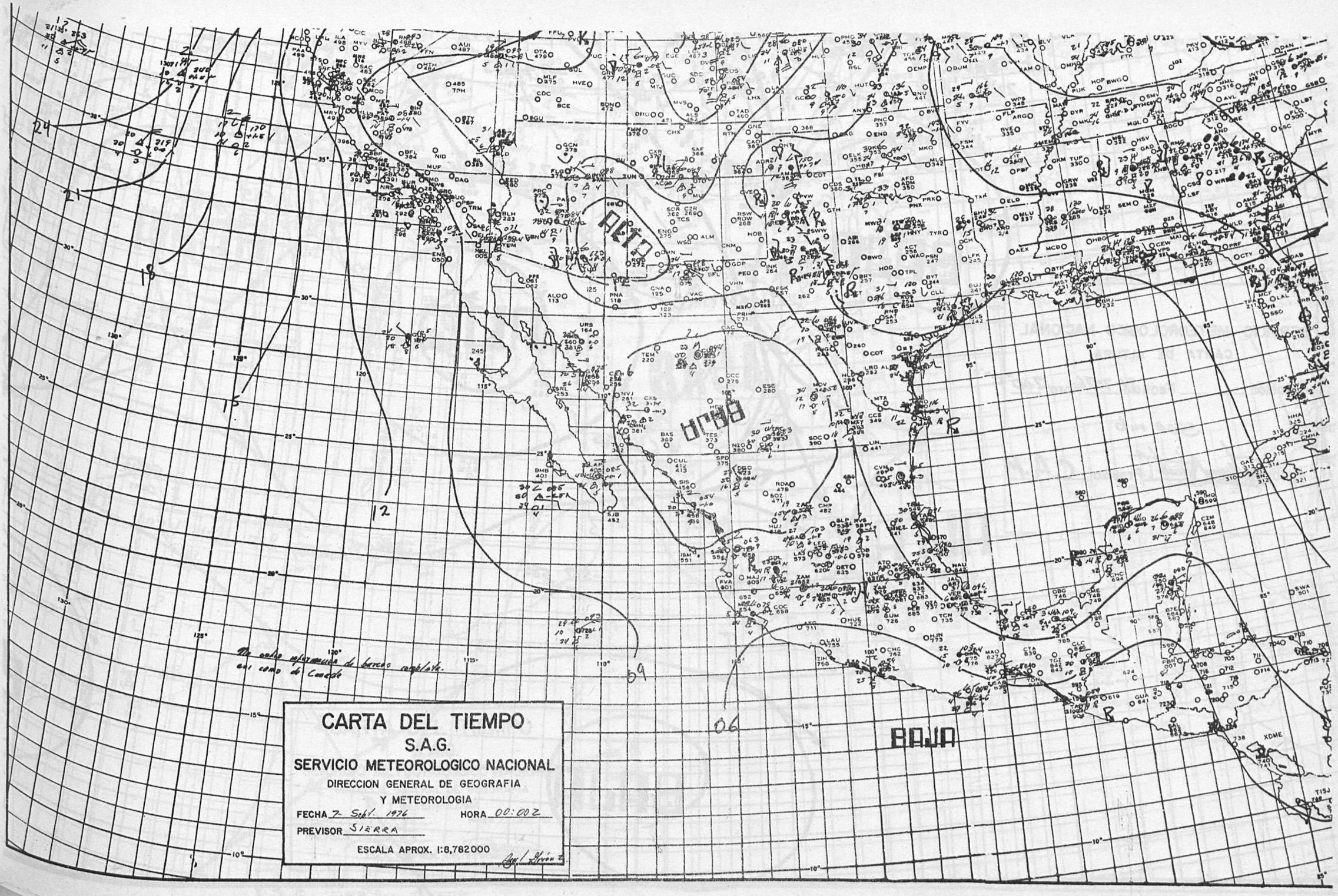
CARTA DEL TIEMPO
S.A.G.
SERVICIO METEOROLOGICO NACIONAL
DIRECCION GENERAL DE GEOGRAFIA
Y METEOROLOGIA
FECHA 7- Sept. 1976
HORA 00:00Z
PREVISOR SIERRA
ESCALA APROX. 1:8,782000
BAJA
ALTA
BAJA

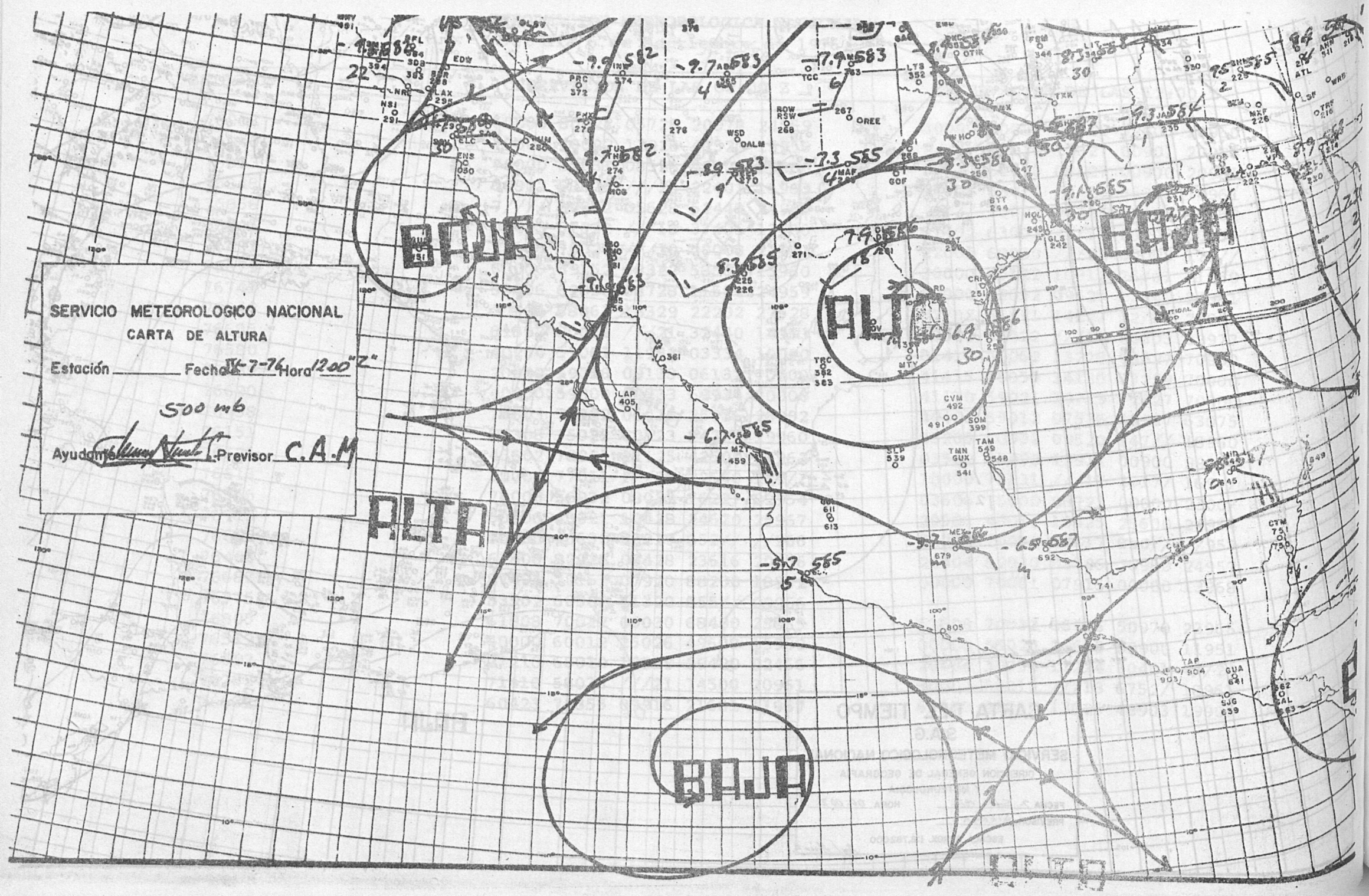
SERVICIO METEOROLOGICO NACIONAL
CARTA DE ALTURA
Estación _____ Fecha IV-7-76 Hora 1200 "Z"
500 mb
Ayudante _____ Previsor C.A.M
BAJA
ALTA
BAJA
ALTA
BAJA
ALTA

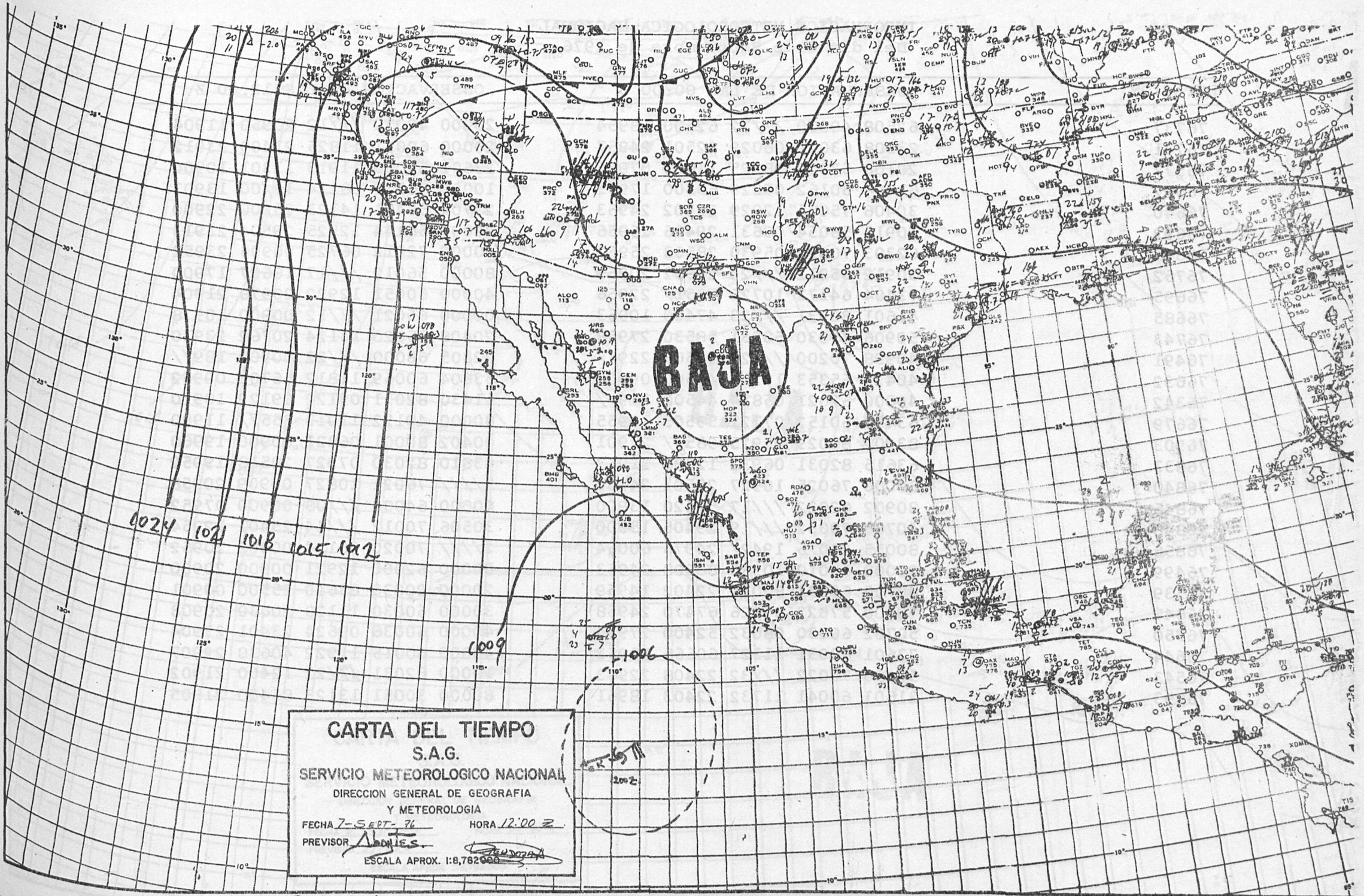

POR FALLA DEL TELETIPO

INFORMACION METEOROLOGICA NACIONAL
Del día 7 de Septiembre de 1976.

ESTACION	OBSERVACION DE LAS 00:00 Z	OBSERVACION DE LAS 12:00 Z
76737	62508 40030 ///22 62500 18954	20000 40030 ///12 20950 11904
76741	23608 63021 08029 22501 24957	20000 60051 11825 21400 23912
76577	20108 57020 08325 11603 07956	23602 57000 11913 11301 10904
76687	61404 30162 07220 63300 17955	10000 70131 08114 13/00 13903
76640	30406 75061 12029 22402 24963	22704 56401 14123 25/00 22900
76692	20911 56054 09631 29406 25956	20000 56144 12525 29504 23913
76805	62303 70032 05930 28503 25952	40000 72012 06725 00905 23952
76762	30912 65012 ///24 28602 20959	80000 56012 ///17 16607 17900
76695	73404 64171 10729 7951/ 22956	40000 60051 12922 20978 21904
76685	41601 80031 ///23 47400 10963	00000 65021 ///12 00900 10978
76743	50906 45030 50931 58530 27958	20408 15020 13124 20762 23910
76491	40908 70200 ///29 22508 229//	02305 68000 ///22 00900 189//
76632	40423 65353 10215 46500 09900	53604 60069 11812 56700 09962
76342	40000 62021 05834 44500 179//	11430 82011 09122 09122 10970
76679	63410 60152 07721 59503 15955	80000 40122 11013 855// 11900
76903	83202 80029 05925 985// 21901	00402 80001 06822 00900 19960
76833	63615 82031 06932 12306 21967	43610 82030 07927 20518 19952
76840	60000 76025 10927 22501 24960	5//// 76021 10827 00909 20958
76845	80902 62022 ///17 57420 13900	00000 64000 ///08 00900 07952
76848	40708 70032 ///19 29405 15900	30506 70012 ///14 25401 12954
76856	80015 04026 1942/ 24976 60064	2//// 70020 06124 00908 20952
76499	20000 65010 10530 00908 24953	00000 62000 12921 00900 20900
76539	40705 62031 80022 22402 14959	20000 20030 83610 25500 00901
76647	70000 57022 09926 67470 24958	30000 60030 11120 20630 20908
76750	50702 60030 08032 52400 27954	40000 60036 09624 73401 23904
76644	73601 60031 11127 60666 26952	40000 60015 12922 40630 22907
76543	50000 70022 ///32 22408 22963	10000 62031 ///22 12400 21902
76393	31601 60041 11732 22403 18961	80000 30051 13123 85400 21905

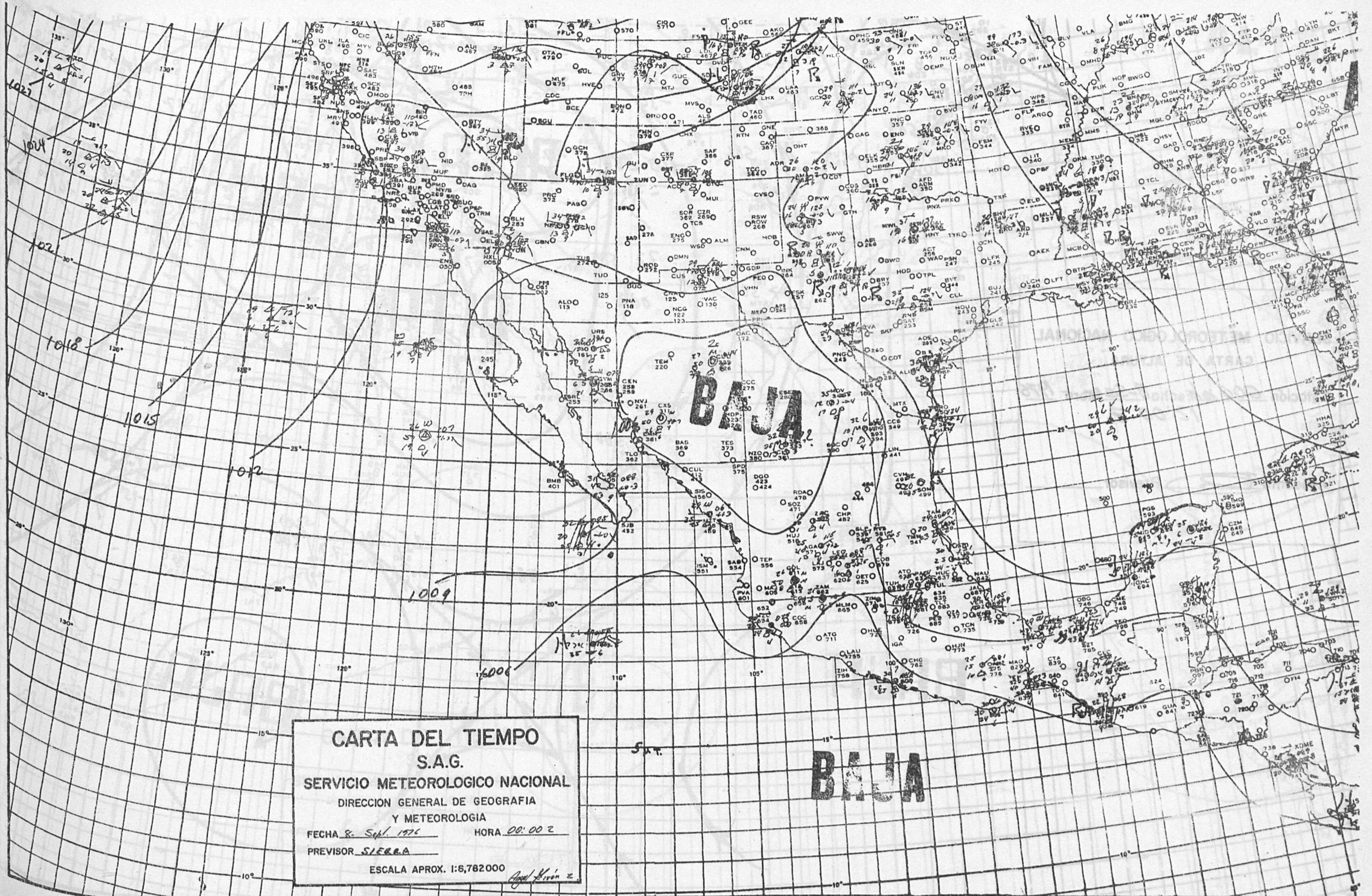
CARTA DEL TIEMPO
S.A.G.
SERVICIO METEOROLOGICO NACIONAL
DIRECCION GENERAL DE GEOGRAFIA
Y METEOROLOGIA
FECHA 8- Sept. 1976 HORA 00:00 Z
PREVISOR SIERRA
ESCALA APROX. 1:6,782000
BAJA
BAJA
1027
1021
1018
1015
1012
1009
1006

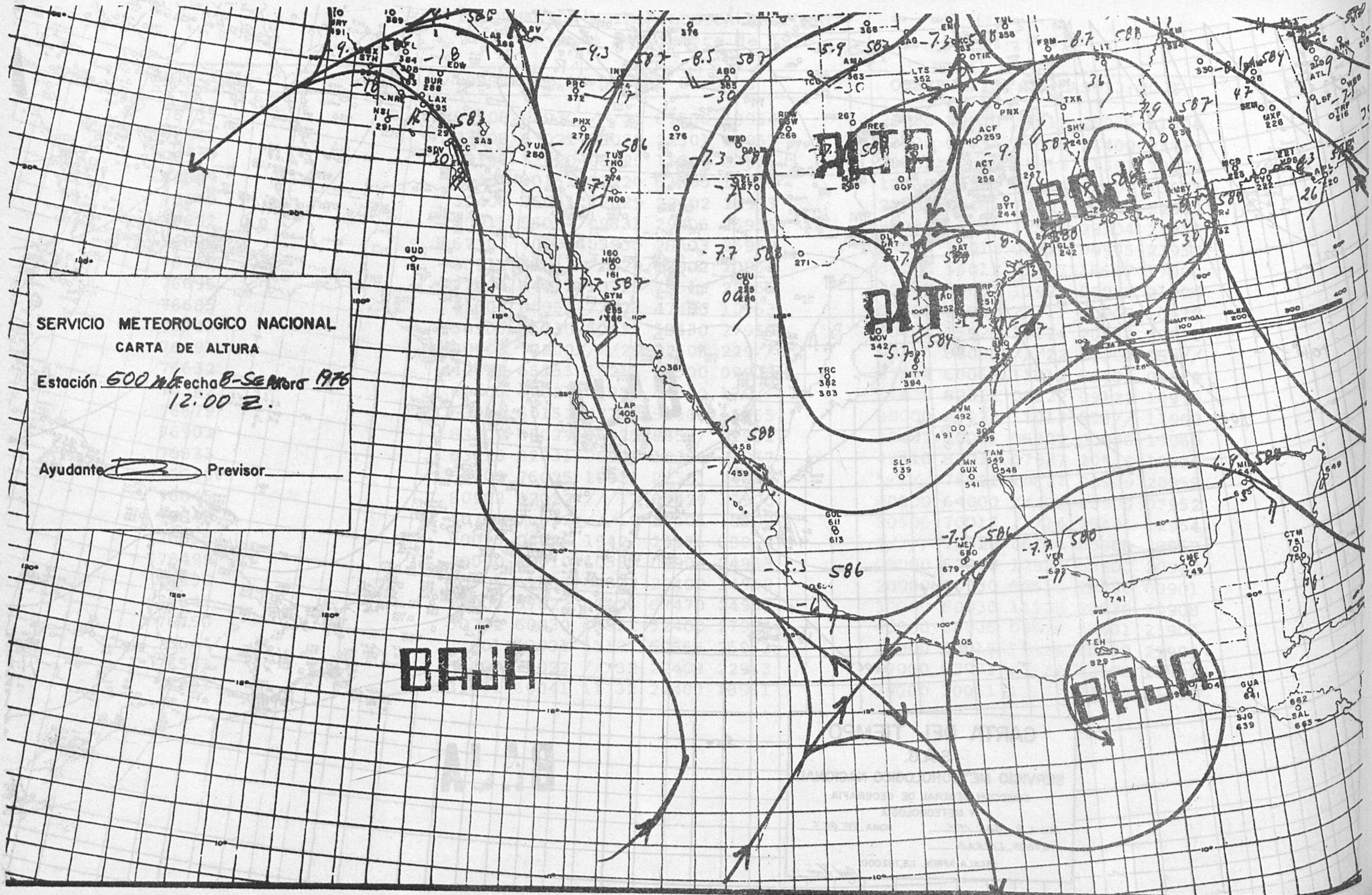
SERVICIO METEOROLOGICO NACIONAL
CARTA DE ALTURA
Estación 600 mb Fecha 8-Septiembre 1976
12.00 Z.
Ayudante
Previsor
ALTA
BAJA
ALTA
BAJA
BAJA

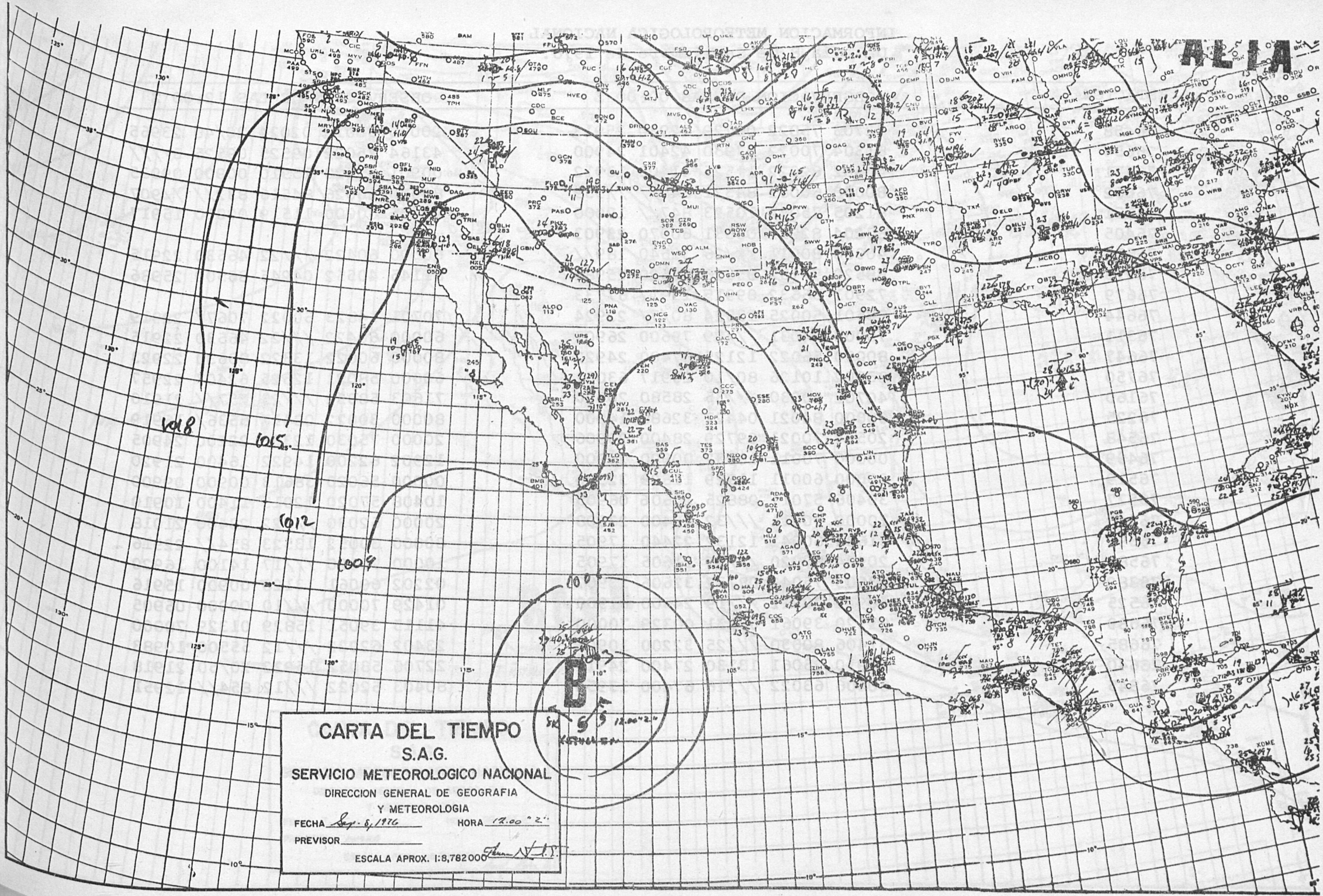
1018
1015
1012
1009
CARTA DEL TIEMPO
S.A.G.
SERVICIO METEOROLOGICO NACIONAL
DIRECCION GENERAL DE GEOGRAFIA
Y METEOROLOGIA
FECHA Sep. 6, 1976
HORA 12.00 "Z"
PREVISOR
ESCALA APROX. 1:8,782000

INFORMACION METEOROLOGICA NACIONAL
Del día 8 de Septiembre de 1976.

ESTACION	OBSERVACION DE LAS 00:00 Z	OBSERVACION DE LAS 12:00 Z
76458	72703 75022 06729 22930 25913	20000 50010 02024 20/40 23965
76654	81304 70022 07930 42401 24900	43164 75022 09525 09525 3////
76571	40402 82022 11525 41400 13912	00901 65020 15910 00900 09935
76662	80000 60061 84321 845// //959	80000 20026 84516 832// //907
76151	81205 75032 10523 847// 19900	00705 60000 11519 00000 15917
76405	63204 82012 08831 60970 23903	
76613	40000 80011 ///26 32540 189//	60000 60422 ///22 46530 22915
76723	80520 57152 05526 66520 25988	81145 40552 04245 86500 25986
76679	72901 56632 09915 13917 67733	
76644	80501 50025 13524 80/7/ 22924	70701 14823 60022 7067/ 22919
76311	70000 84031 ///29 79600 26907	60000 60422 ///22 46530 22915
76647	80000 56022 12125 87400 24922	80000 60022 13322 80630 22923
76750	83602 10126 80/10 23917 63081	60000 58021 12525 62407 22957
76160	40702 60030 ///35 28580 20900	71603 58032 ///25 757// 21910
76225	60000 84021 04427 32686 14900	80000 30022 08417 5536/ 16919
76548	20504 70021 09729 28400 23906	20000 75030 12336 22200 24905
76499	00000 70011 10532 00900 25900	12902 62200 14922 16400 21920
76519	30000 60011 11829 11829 32309	00000 56020 38613 00900 09900
76577	30406 57011 08825 12606 06905	10408 57020 12915 11400 10910
76543	10000 70011 ///32 12400 23908	20000 62030 ///22 28400 21018
76393	31604 60041 12132 22440 17905	80000 30052 13523 854// 22916
76581	20904 87020 ///27 11605 17905	10000 70020 ///17 14100 16920
76382	63603 75042 08732 32606 13907	02202 60061 13120 00900 15916
76525	40912 70012 ///19 24600 01900	01429 70000 ///10 00900 06905
76689	61120 39061 09531 00329 70000	41115 39051 15829 01329 70000
76685	31406 80030 ///25 32200 10901	23402 62022 ///12 55500 10983
76640	20910 25061 13130 27400 24911	22706 58052 15922 20/50 21918
76845	60406 63022 ///16 67400 13954	80403 62022 ///12 854// 12951

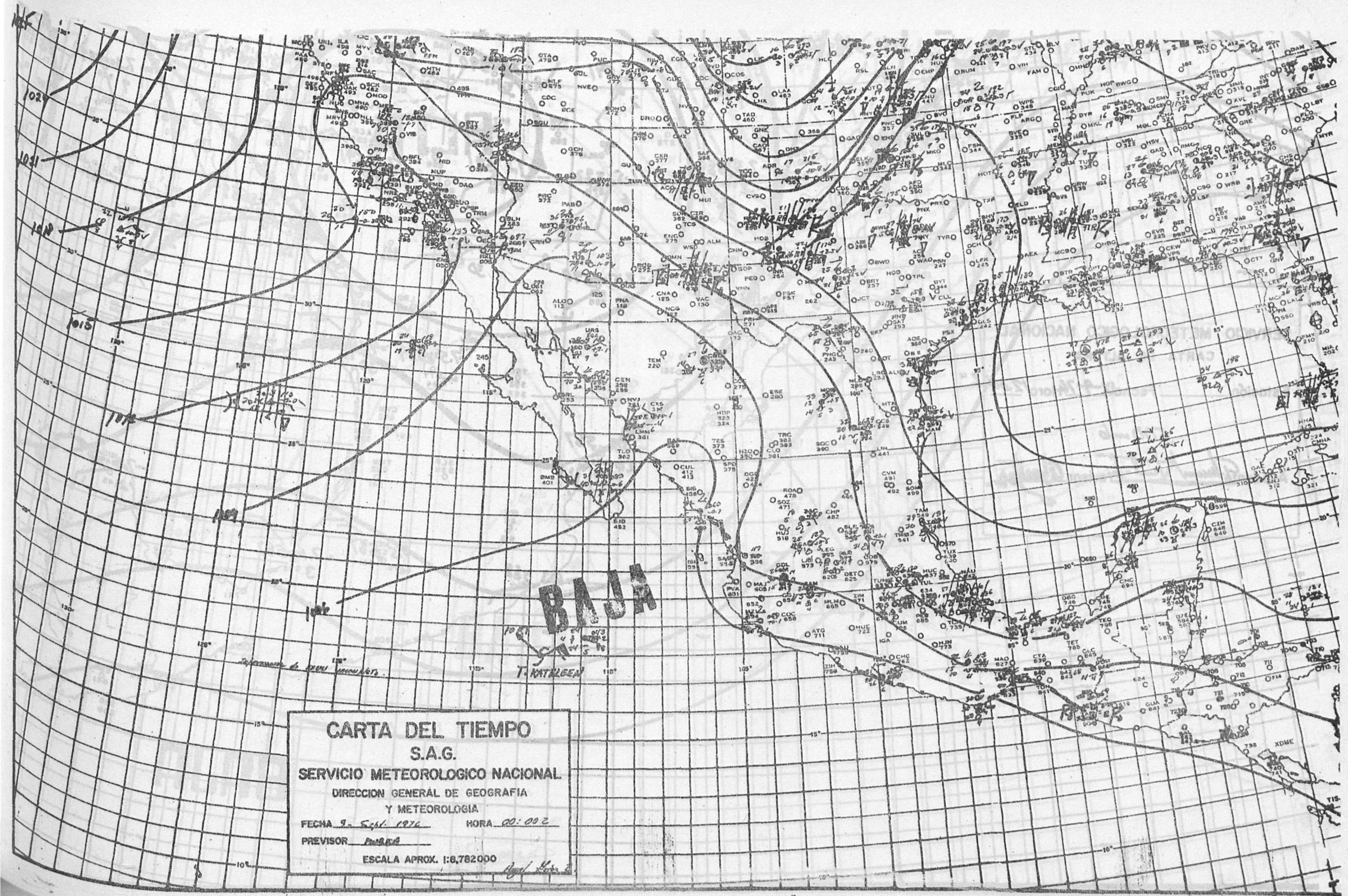
BAJA
T. KATHLEEN
CARTA DEL TIEMPO
S.A.G.
SERVICIO METEOROLOGICO NACIONAL
DIRECCION GENERAL DE GEOGRAFIA
Y METEOROLOGIA
FECHA 9- Sept. 1976
HORA 00:00 Z
PREVISOR
ESCALA APROX. 1:8,782000

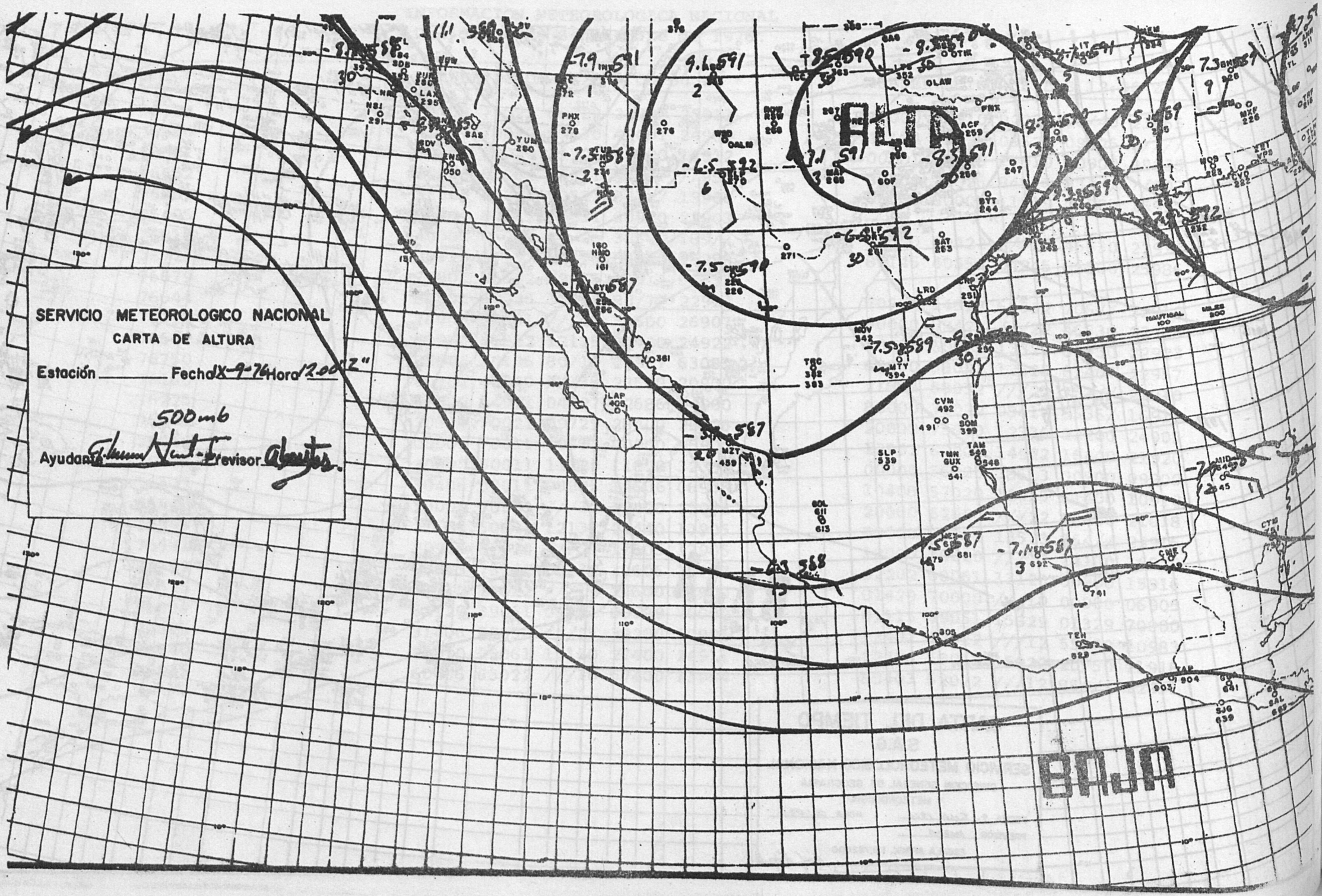
SERVICIO METEOROLOGICO NACIONAL
CARTA DE ALTURA
Estación _____ Fecha IX-9-76 Hora 12.00 Z"
500 mb
Ayudante [illegible] Previsor [illegible]
ALTA
BAJA

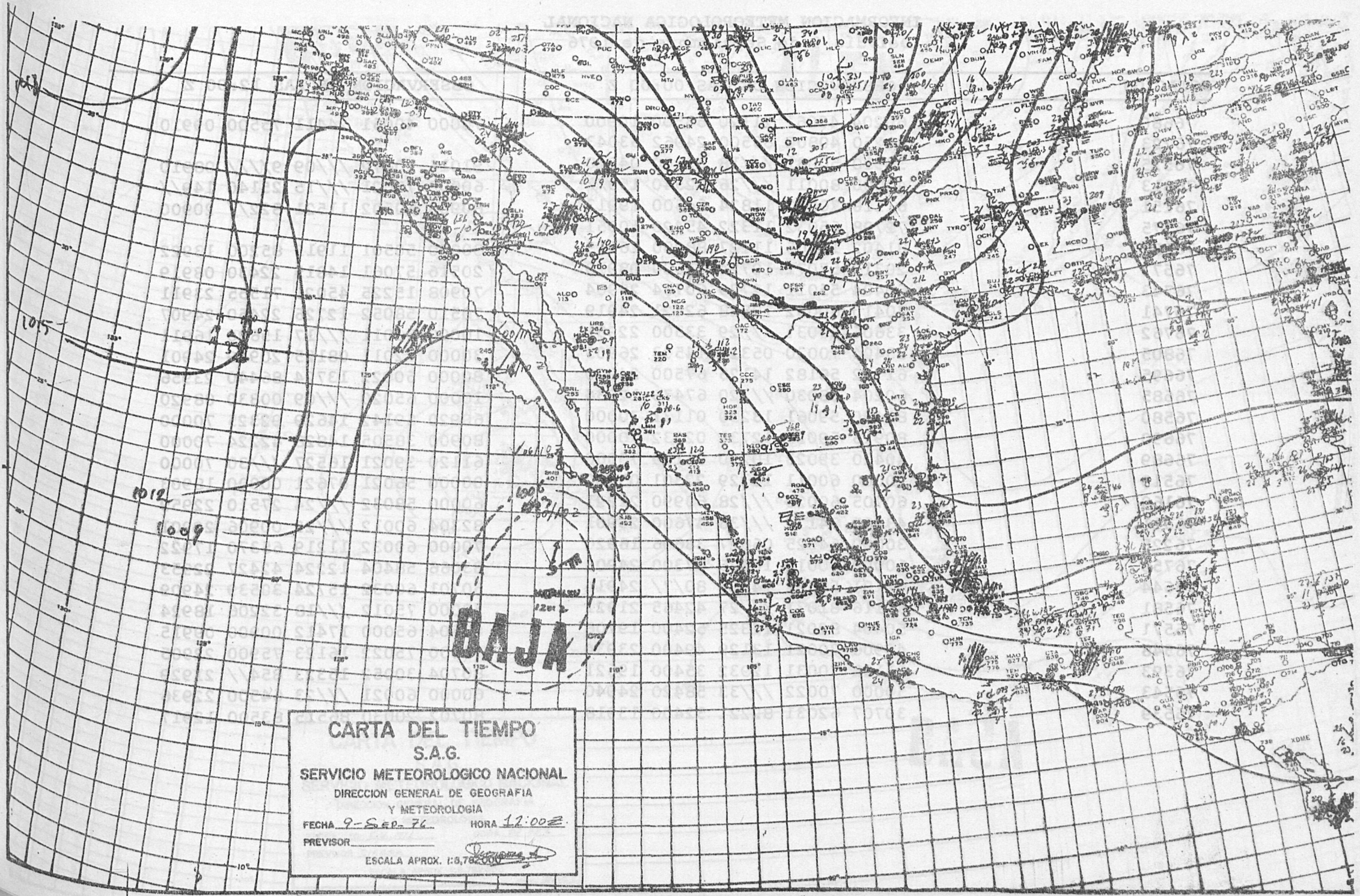
1015
1012
1009
BAJA
CARTA DEL TIEMPO
S.A.G.
SERVICIO METEOROLOGICO NACIONAL
DIRECCION GENERAL DE GEOGRAFIA
Y METEOROLOGIA
FECHA 9-Sep-76
HORA 12:00Z
PREVISOR
ESCALA APROX. 1:6,782,000

INFORMACION METEOROLOGICA NACIONAL
Del día 9 de Septiembre de 1976.

ESTACION	OBSERVACION DE LAS 00:00 Z	OBSERVACION DE LAS 12:00 Z
76680	60204 40061 21120 63500 10900	70000 40061 24411 75500 09910
76723	81250 40802 86500 24962 63043	
76525	30910 50031 ///18 32600 04920	91016 10472 ///09 9//// 08910
76613	40000 80011 ///26 32540 159//	60000 75021 ///15 25140 149//
76151	61110 70022 11824 64600 19913	80903 60502 11521 822// 20900
76775	72708 65032 11322 45420 10951	
76687	81402 10505 11127 88200 16919	80000 50501 11915 85200 13922
76577	20312 57071 10724 22600 08919	20516 57061 14815 22430 08919
76743	60404 55011 12729 60764 25904	70908 15225 45021 71555 23911
76741	70410 60052 10528 62421 24919	70510 58052 12726 22450 24907
76762	33606 65031 ///29 33500 22951	10000 56011 ///17 15600 16911
76805	33404 70030 05321 14503 26903	30000 72011 08125 20949 24901
76695	61112 58182 14126 67500 24920	80000 60022 13724 86440 23956
76685	60204 68030 ///20 67479 12934	10000 65020 ///09 00830 08920
76580	80420 59061 13230 01131 70000	60920 59142 14629 92325 70000
76690	80915 59022 12731 02232 70000	80900 38505 14828 42224 70000
76689	40420 39023 10230 01129 70000	61120 39021 16527 ///30 70000
76519	20000 60011 18129 22301 05900	00000 56021 07621 00900 18903
76160	60705 60020 ///28 60990 21921	60000 58032 ///24 27510 22959
76311	43305 84172 ///33 47600 25901	82304 60012 ///22 00906 22901
76225	30000 64025 06827 38696 16920	70000 60032 11219 65370 17922
76750	60000 60012 10426 67300 24903	83066 58404 12224 42427 22953
76644	81101 50501 14825 80/7/ 24914	50701 60032 15724 30539 24909
76581	51116 81031 ///27 42465 21921	50000 75012 ///18 32206 18924
76571	50404 82021 12325 52400 19708	03604 65000 17412 00900 09915
76548	40906 70021 13129 49400 23934	70000 75022 16123 75900 22905
76393	31108 70031 12932 35400 19621	80704 30052 15323 854// 21929
76543	50000 70022 ///33 58420 24940	60000 60921 ///23 64500 22936
76539	30707 62031 82221 32400 13918	80702 20030 86515 83500 12917

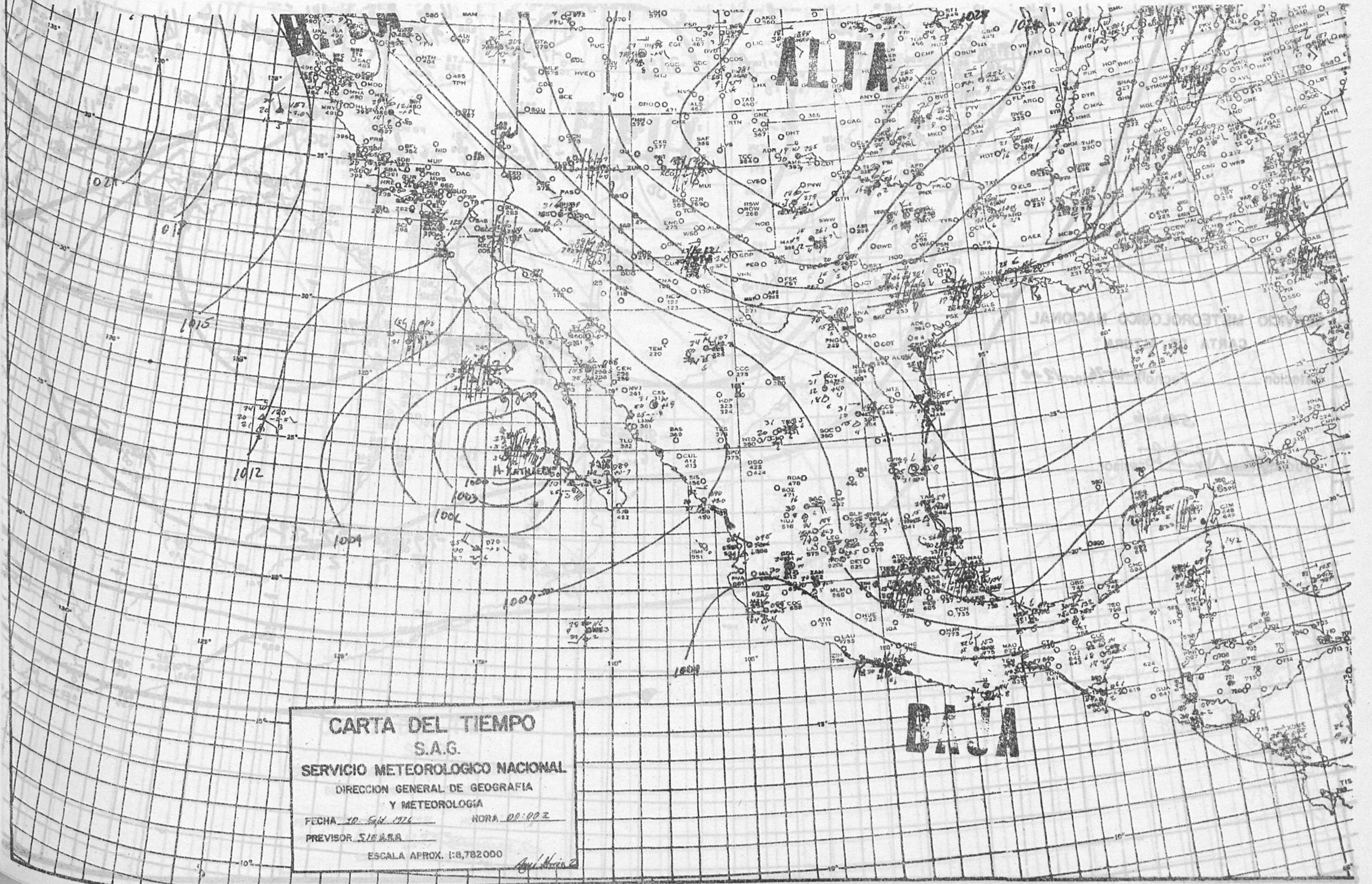
ALTA
BAJA
CARTA DEL TIEMPO
S.A.G.
SERVICIO METEOROLOGICO NACIONAL
DIRECCION GENERAL DE GEOGRAFIA
Y METEOROLOGIA
FECHA 10 Sept 1976
HORA 00:00 Z
PREVISOR SIERRA
ESCALA APROX. 1:8,782000

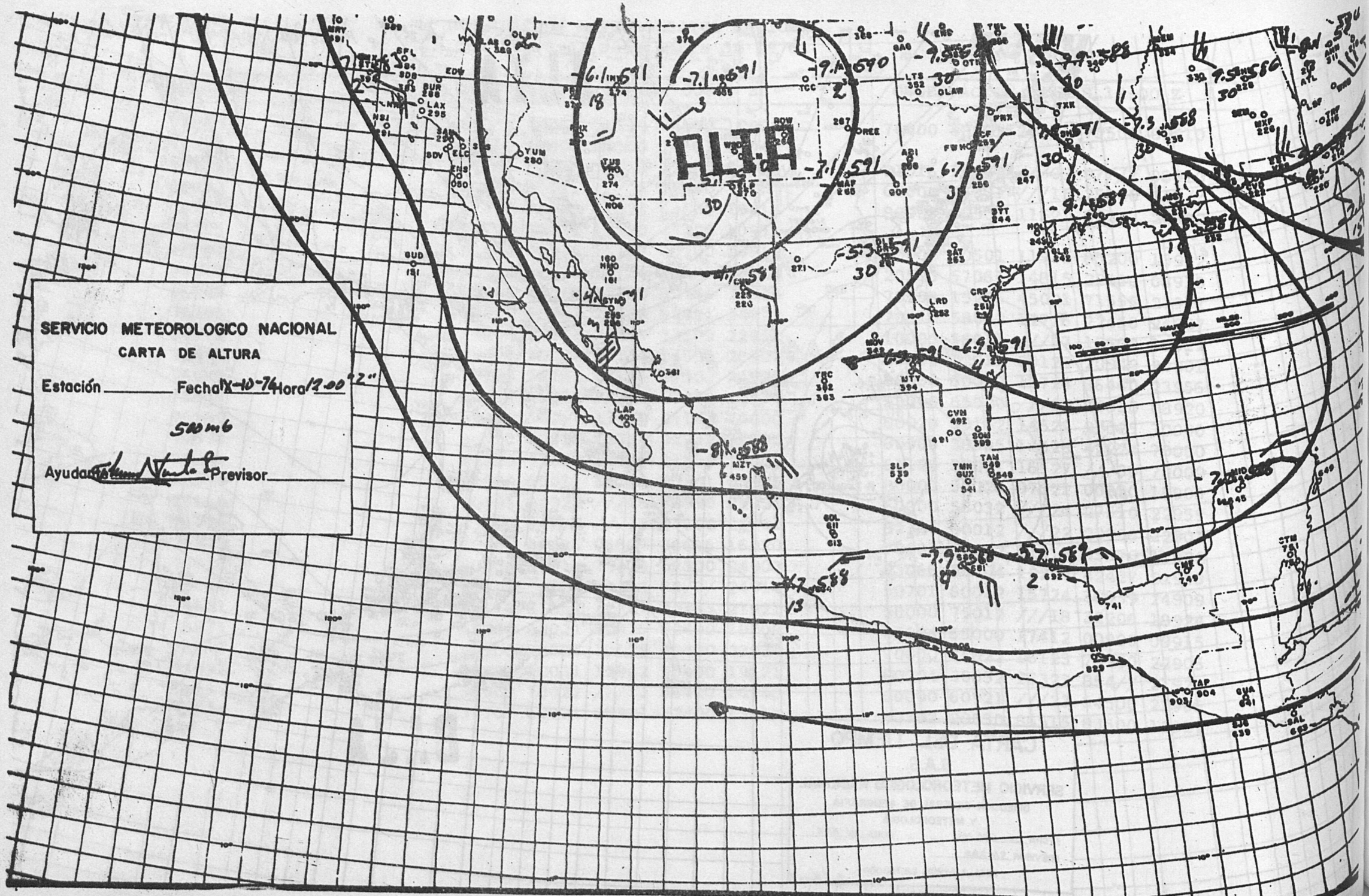
SERVICIO METEOROLOGICO NACIONAL
CARTA DE ALTURA
Estación _____ Fecha IX-10-74 Hora 12:00 "Z"
500 mb
Ayudante _____ Previsor _____
ALTA

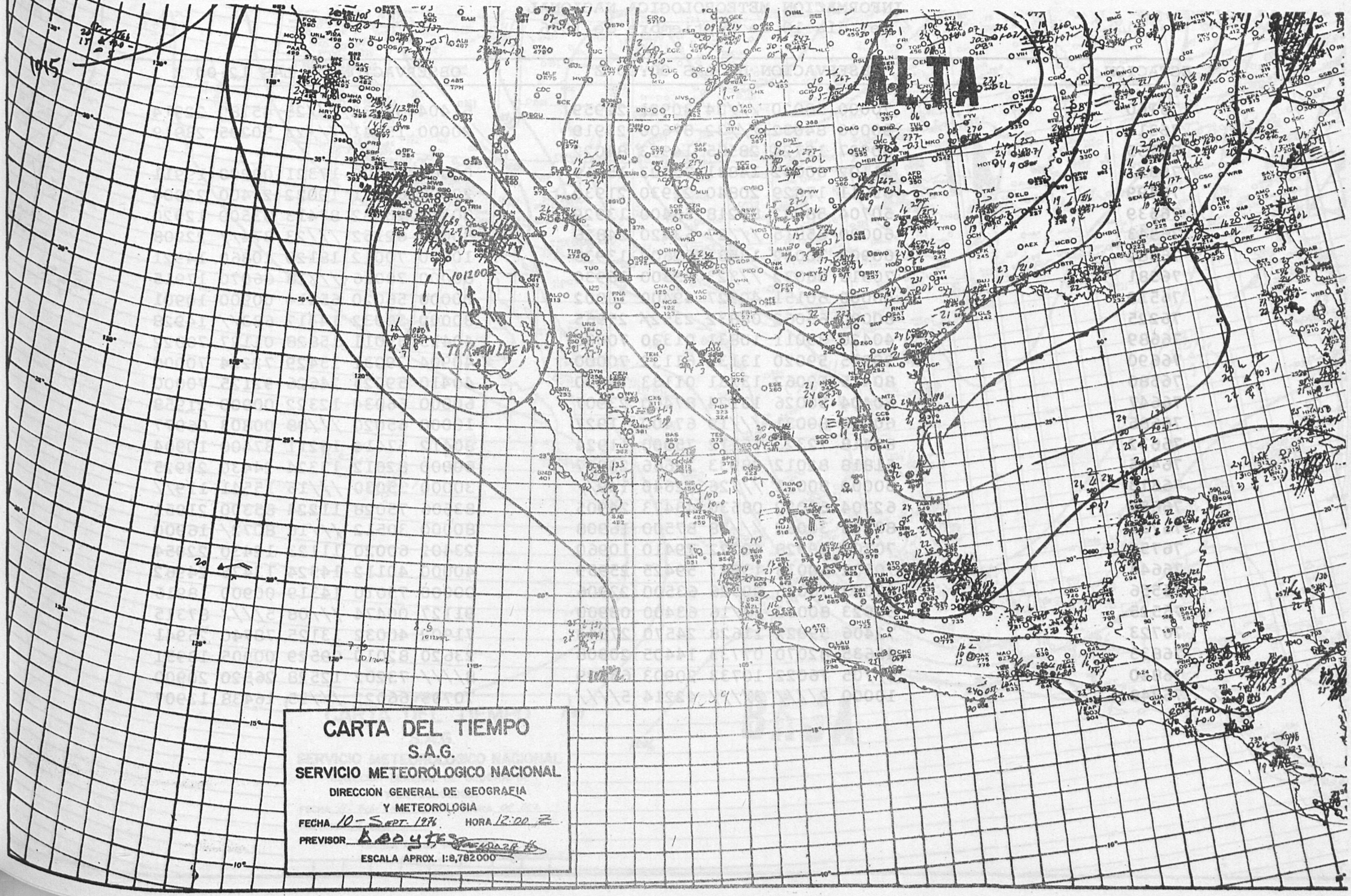
ALTA
CARTA DEL TIEMPO
S.A.G.
SERVICIO METEOROLOGICO NACIONAL
DIRECCION GENERAL DE GEOGRAFIA
Y METEOROLOGIA
FECHA 10-SEPT. 1974 HORA 12:00 Z
PREVISOR
ESCALA APROX. 1:8,782000

INFORMACION METEOROLOGICA NACIONAL
Del día 10 de Septiembre de 1976

ESTACION	OBSERVACION DE LAS 00:00 Z	OBSERVACION DE LAS 12:00 Z
76160	70000 58020 ///34 30921 22959	61404 58032 ///25 45780 22914
76311	80000 84032 ///32 87600 25919	20000 15441 ///23 50205 23919
76255	60907 10724 28585 14933 84022	
76393	51102 60032 14831 32403 15919	00000 58400 17321 00900 19911
76499	65011 17629 20840 21930 21930	20000 62011 19022 25400 22904
76539	50704 58032 85218 53400 13929	80702 20032 87413 83500 12920
76543	60000 65015 ///27 63420 24826	80000 62152 ///23 874// 22908
76382	60903 70032 13531 62600 13936	10000 70012 18120 10860 14921
76581	70916 86032 ///23 73500 16930	60000 70016 ///18 66070 17915
76519	40000 60151 40927 49400 10902	00000 56020 65414 00900 10901
76225	80000 65062 08832 23527 25965	80000 30032 14417 683// 14928
76689	40420 39011 10831 01330 70000	40415 39011 15828 01127 70022
76690	20215 59020 13131 61132 70000	40904 39031 13429 72224 70000
76580	80415 59062 13231 01133 70000	40410 59025 24626 92125 70000
76647	80404 50026 13124 87400 23907	60000 66034 12322 00900 21958
76685	60906 80031 ///19 67400 11927	10000 65020 ///08 00803 06977
76632	80418 72323 16112 75000 11924	80412 57414 18211 87400 10904
76405	61818 82012 08933 28666 20907	60000 82012 13324 24430 23925
76613	30000 80011 ///26 32640 149//	30000 35030 ///16 15541 119//
76654	62704 65022 08530 43473 24905	83606 75028 11224 85300 21951
76737	83108 30032 ///18 87500 16908	80000 30512 ///16 8072/ 16900
76750	70702 09928 40022 79410 10960	23402 60020 11123 12430 22954
76644	70502 60036 13927 59425 25959	40000 40112 14524 13475 24962
76556	63023 70026 09526 63500 22906	00000 75010 14319 00900 18916
76525	60923 80032 ///16 63400 08900	91127 00474 ///08 5//// 87315
76723	72406 59022 11628 24570 27943	71902 40032 13125 78740 25941
76833	43635 82070 07733 14405 20908	23620 82010 09529 00905 18951
76840	6//05 76022 10733 20903 63029	8//// 73202 12528 26520 20900
76848	10000 2//// 3//// 42214 5////	70703 66022 ///15 16438 13907

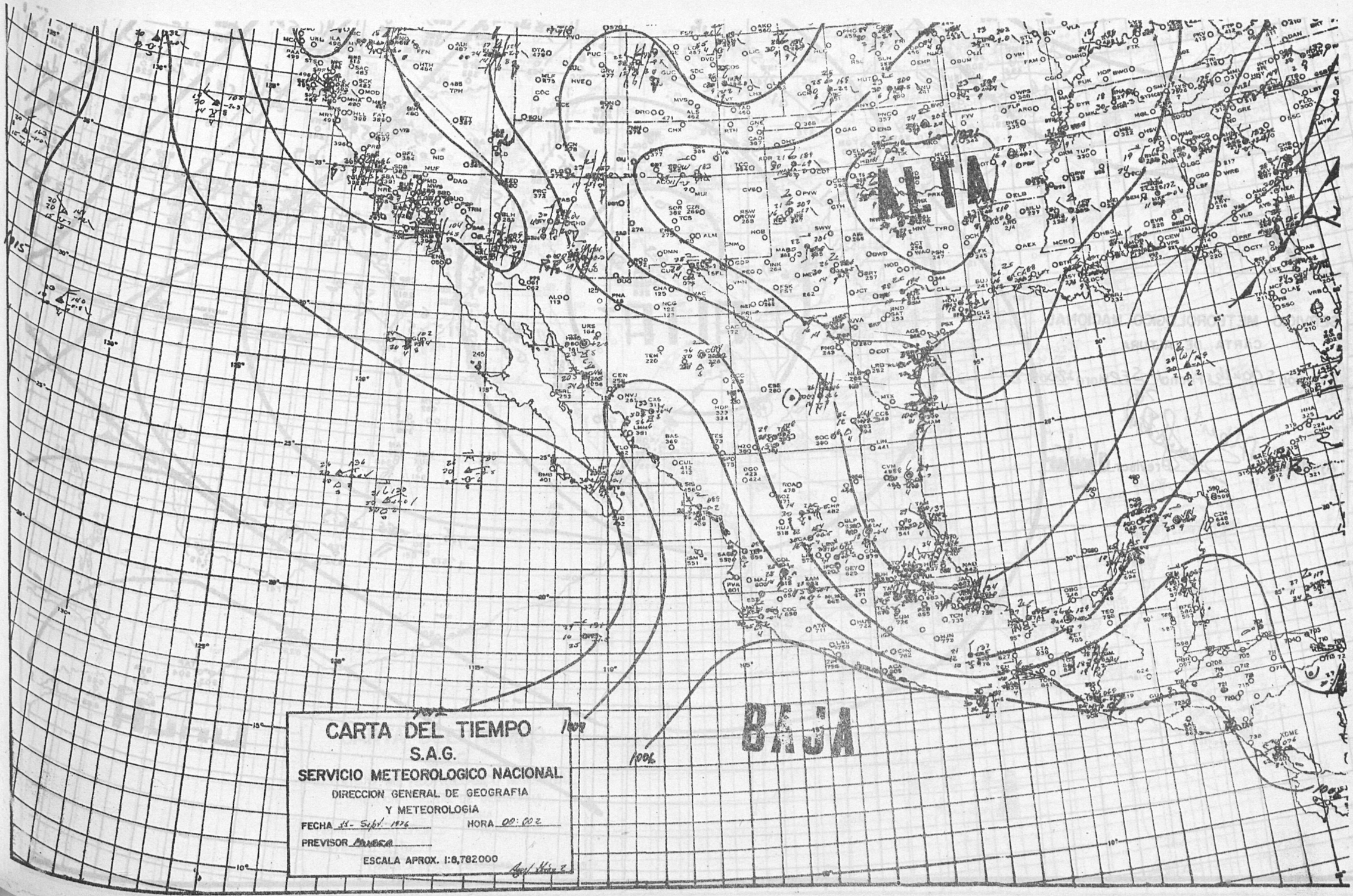
ALTA
BAJA
CARTA DEL TIEMPO
S.A.G.
SERVICIO METEOROLOGICO NACIONAL
DIRECCION GENERAL DE GEOGRAFIA
Y METEOROLOGIA
FECHA 11- Sept. 1976
HORA 00:00 Z
PREVISOR
ESCALA APROX. 1:8,782000

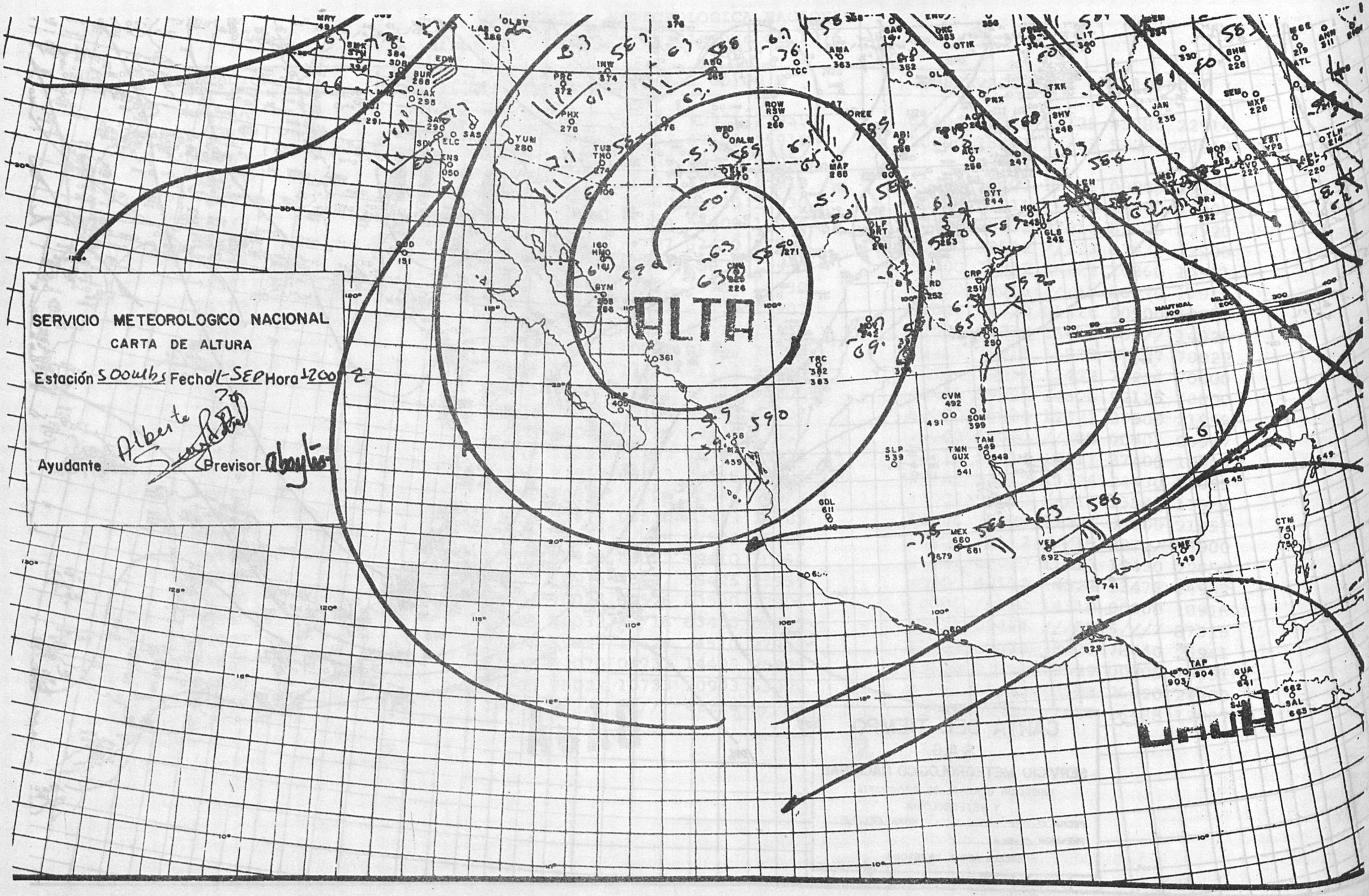
SERVICIO METEOROLOGICO NACIONAL
CARTA DE ALTURA
Estación Sooulbs Fecha 11-SEP Hora 1200 Z
Ayudante Alberto Previsor
ALTA
BAJA

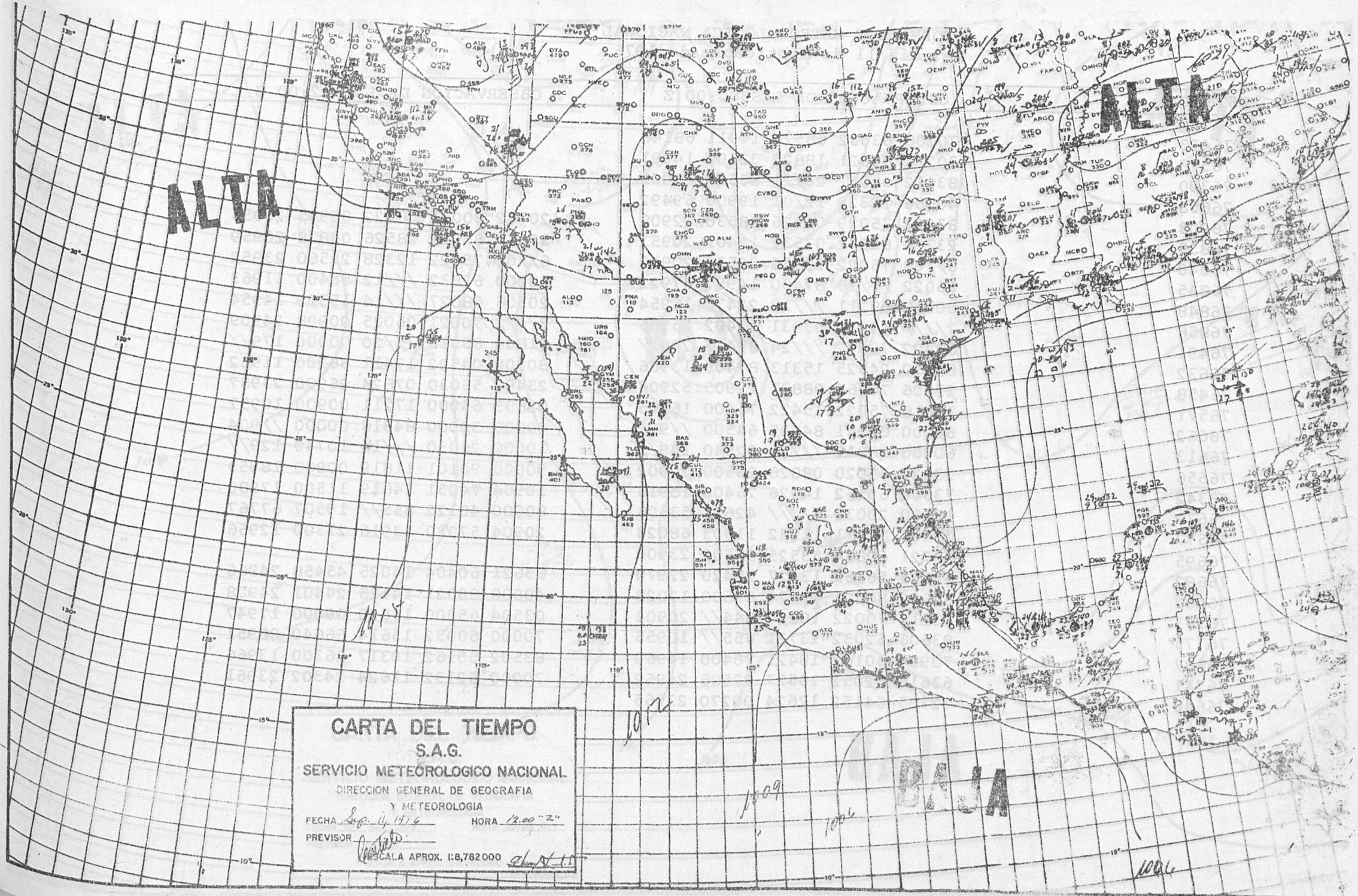
ALTA
ALTA
BAJA
1015
1012
1009
1006
1006
CARTA DEL TIEMPO
S.A.G.
SERVICIO METEOROLOGICO NACIONAL
DIRECCION GENERAL DE GEOGRAFIA
Y METEOROLOGIA
FECHA Sep. 4, 1976
HORA 12.00 "Z"
PREVISOR
ESCALA APROX. 1:8,782000

INFORMACION METEOROLOGICA NACIONAL
Del día 11 de Septiembre de 1976

ESTACION	OBSERVACION DE LAS 00:00 Z	OBSERVACION DE LAS 12:00 Z
76423	70206 83032 68570 17911 68148	
76573	30212 80021 18822 32500 14901	
76390	83612 68031 20121 80540 13908	
76658	40906 12329 12/01 19900 69492	
76903	83202 75029 06926 88530 22908	20702 80021 06722 00905 20956
76833	23725 82031 07532 14401 20953	33610 82012 08526 00908 20959
76840	6//08 75022 10932 22539 20902	6//08 75022 12328 25560 23952
76845	56022 ///16 87400 14957 67922	50000 62032 ///12 55400 11963
76848	60510 68211 ///18 22470 16954	20506 68027 ///14 15309 14954
76856	7//// 80010 03931 12402 26955	3//// 70021 06025 00908 24909
76491	80402 70022 ///24 874// 229//	01804 65010 ///20 00900 179//
76632	80420 24525 15313 87400 13956	80000 04522 17411 86200 11952
76458	22906 70060 08831 12905 52906	23402 55030 07824 26900 23987
76571	70416 75022 15422 75400 16905	03603 65000 17211 00900 10957
76662	60000 61061 84425 64500 //901	00000 30000 84816 00000 //904
76613	60000 78012 ///25 52540 149//	10000 26030 ///14 10740 129//
76556	23022 75020 08828 23500 20902	90000 90101 11819 00900 18953
76342	73606 60162 14626 76400 18916	10904 74031 14619 11500 17980
76679	12200 20030 3//// 426// 53606	80000 40122 855// 19507 67767
76577	30408 57011 11582 11903 68023	20904 57030 13916 21300 12966
76695	70721 60854 53525 67500 23900	
76692	63625 56152 13427 25420 22970	63621 60404 14025 45458 24966
76405	62602 80606 12024 69600 12028	40000 80021 14125 24401 24908
76151	83210 70022 10224 844// 20904	03504 65000 13520 00000 17947
76775	83606 62032 13721 655// 10955	70000 60052 15614 66640 08951
76687	70904 40162 10421 78400 14969	83502 50162 10317 86300 13966
76741	63616 62052 10527 22506 24962	70000 52132 11624 24302 23961
76640	72705 64152 17624 00270 23965	

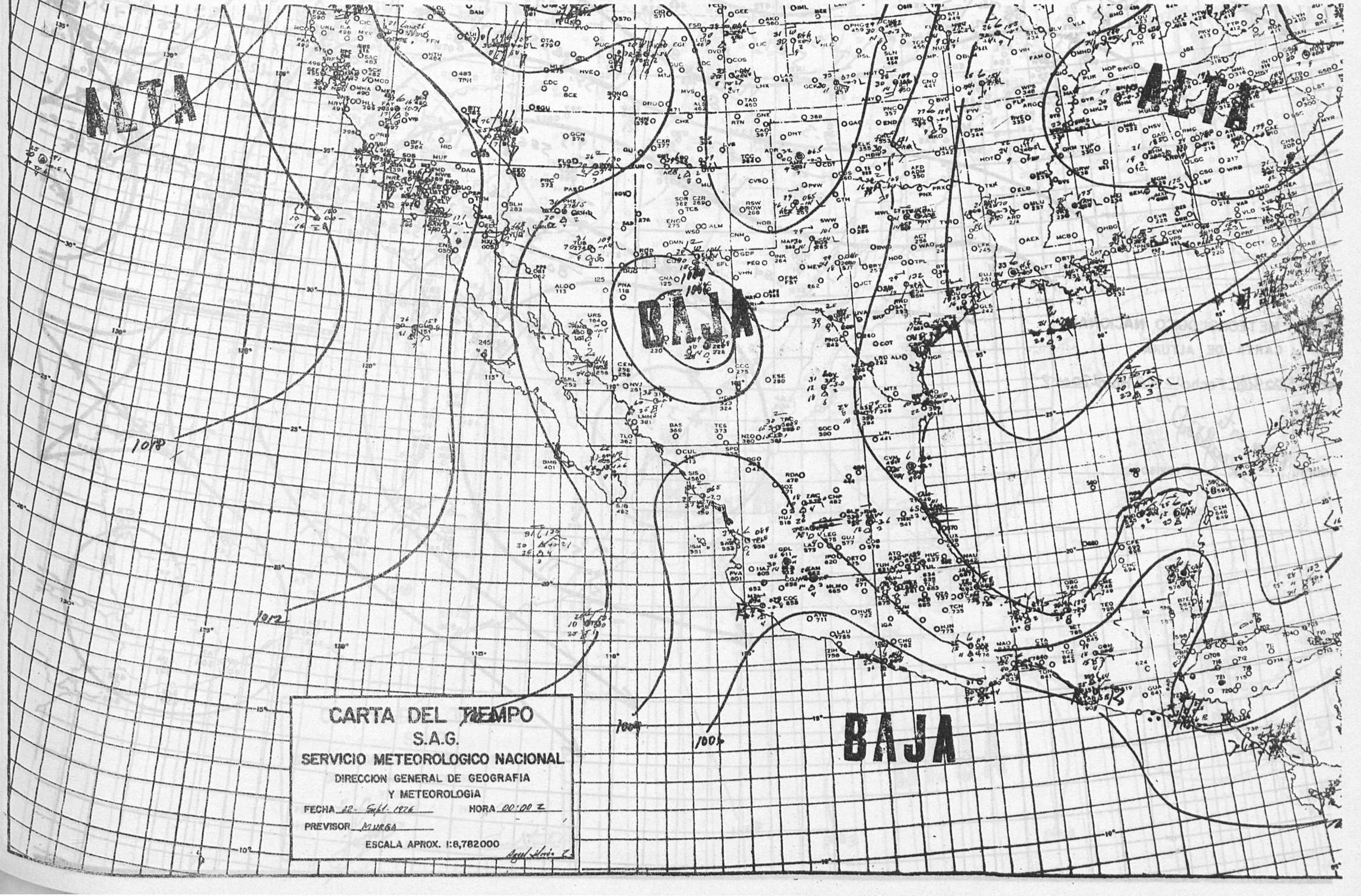
ALTA
ALTA
BAJA
BAJA
1008
1012
1004
1000
CARTA DEL TIEMPO
S.A.G.
SERVICIO METEOROLOGICO NACIONAL
DIRECCION GENERAL DE GEOGRAFIA
Y METEOROLOGIA
FECHA 22- Sept. 1976 HORA 00:00 Z
PREVISOR MURGA
ESCALA APROX. 1:8,782000

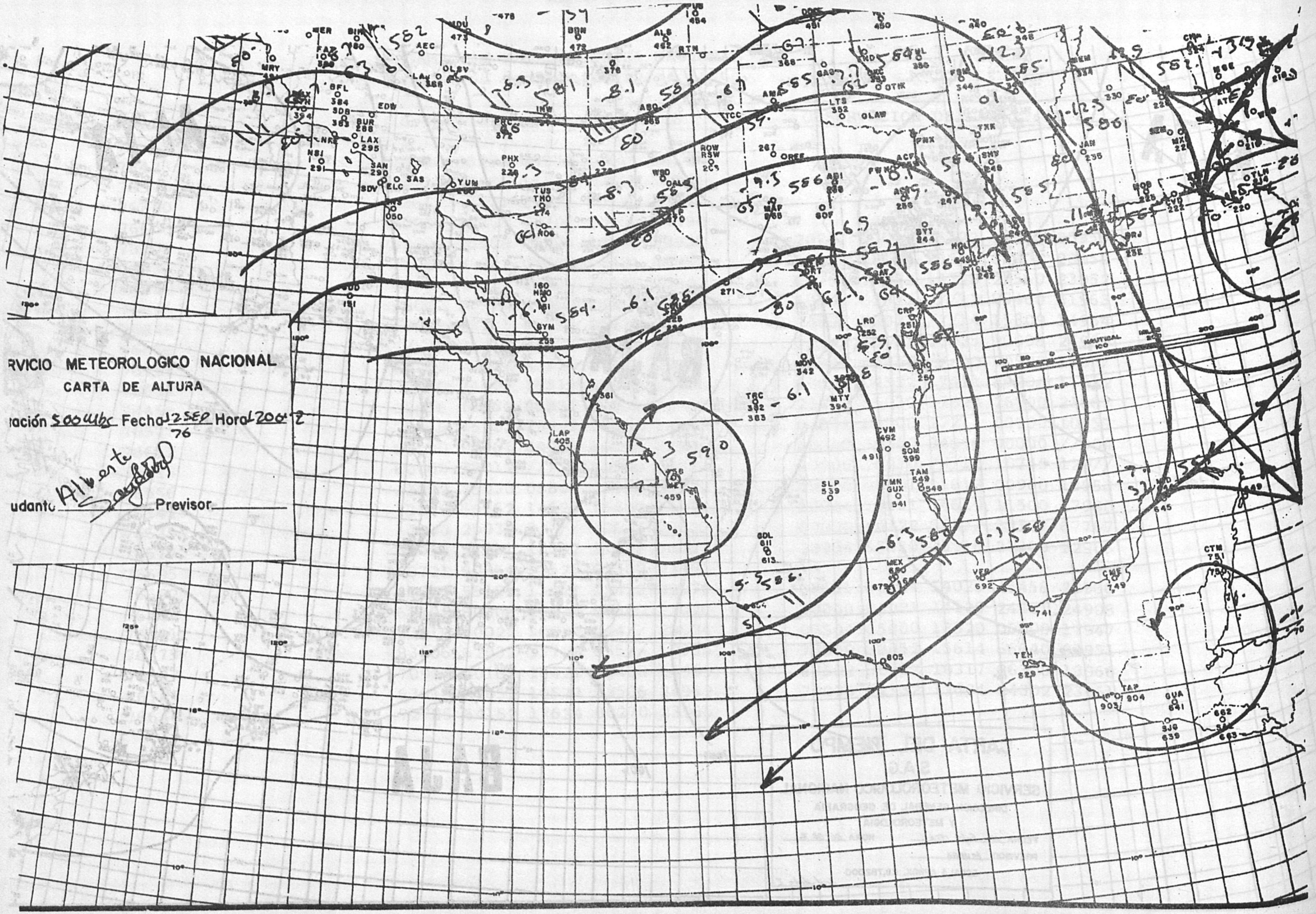
RVICIO METEOROLOGICO NACIONAL
CARTA DE ALTURA
ıación 500 mbs Fecha 12 SEP 76 Hora 1200 Z
udante Alberto Sanabria Previsor

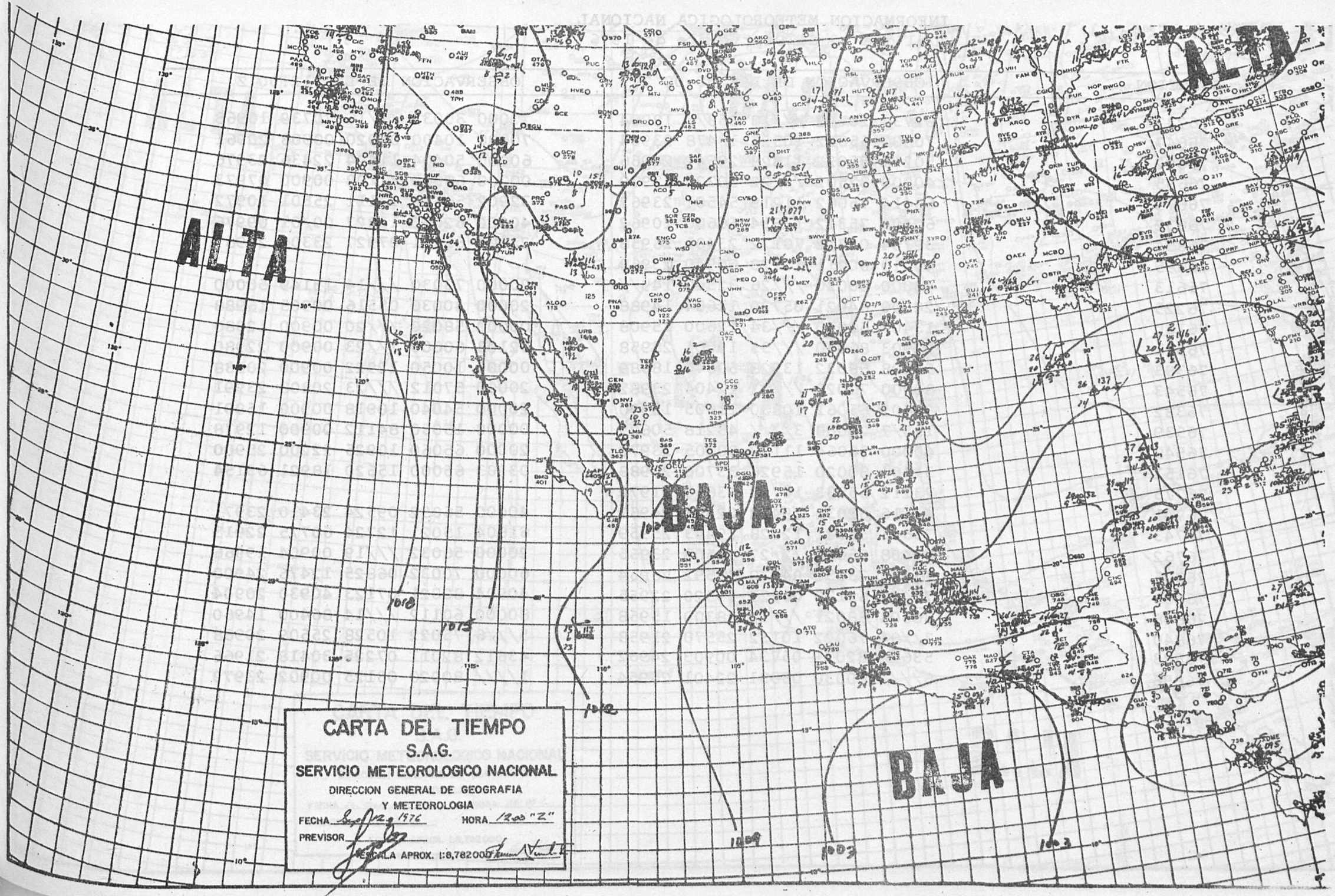
ALTA
ALTA
BAJA
BAJA
1018
1012
1009
1003
CARTA DEL TIEMPO
S.A.G.
SERVICIO METEOROLOGICO NACIONAL
DIRECCION GENERAL DE GEOGRAFIA
Y METEOROLOGIA
FECHA 6 de Dic. de 1976
HORA 1200 "Z"
PREVISOR
ESCALA APROX. 1:8,782000

INFORMACION METEOROLOGICA NACIONAL
Del día 12 de Septiembre de 1976

ESTACION	OBSERVACION DE LAS 00:00 Z	OBSERVACION DE LAS 12:00 Z
76737	82734 20742 ///18 853// 18964	70000 30032 ///16 70739 16968
76647	70000 65022 10525 13478 23904	70000 10400 09920 00908 20961
76692	50218 56022 11828 29542 24966	60000 50404 11424 22436 23976
76685	40000 82502 ///22 50720 13979	00000 68000 ///08 00900 07973
76679	63414 75062 11219 54501 23962	32902 56122 12111 25501 10972
76632	60404 75312 13814 66600 10962	40000 62060 13827 00/01 09976
76654	32704 07312 70172 23401 26958	23604 65131 07927 23300 24967
76695	40210 60011 11728 60940 23968	
76613	40000 80020 ///26 32540 149//	20000 73030 ///14 15149 50000
76225	20000 84021 05729 11604 14988	20000 40030 05516 00905 16988
76160	13403 62010 ///34 12600 15908	00000 58020 ///20 00900 12980
76311	22903 86030 ///35 19501 25958	02103 60000 ///23 00900 22980
76393	51108 58032 13928 50640 18989	00000 10050 12922 00900 20038
76543	80000 70022 ///31 12404 23982	20000 57012 ///23 20808 23991
76382	20402 65061 10830 11605 15990	20000 54040 10918 00900 15991
76539	113/7 20000 3//// 43218 50605	00000 15030 84112 00900 12978
76548	40000 56064 11129 00405 23970	20000 65060 10925 22200 25900
76151	31404 80020 15926 33700 21988	03203 65000 15620 18921 63154
76775	73212 65032 11725 43650 11970	
76741	43616 62031 09428 22401 24961	40000 56052 09524 23410 23971
76743	73606 55021 12028 79443 25959	61804 15021 12724 60775 22913
76762	61408 65032 ///27 42508 23966	20000 56032 ///19 00904 19966
76805	73205 73032 04530 33592 26954	60000 70032 06825 12476 24900
76903	70406 65179 06425 59520 22955	40904 80021 07123 40930 20904
76848	30504 68021 ///19 38300 15958	80000 60112 ///14 86400 14960
76840	7//04 76022 10132 25570 21958	5///6 75022 10528 25509 20968
76833	53620 82031 05734 00903 24962	43612 82011 07225 30418 21966
76856	6//// 80030 03531 22401 25954	1//// 80020 03125 00902 23979

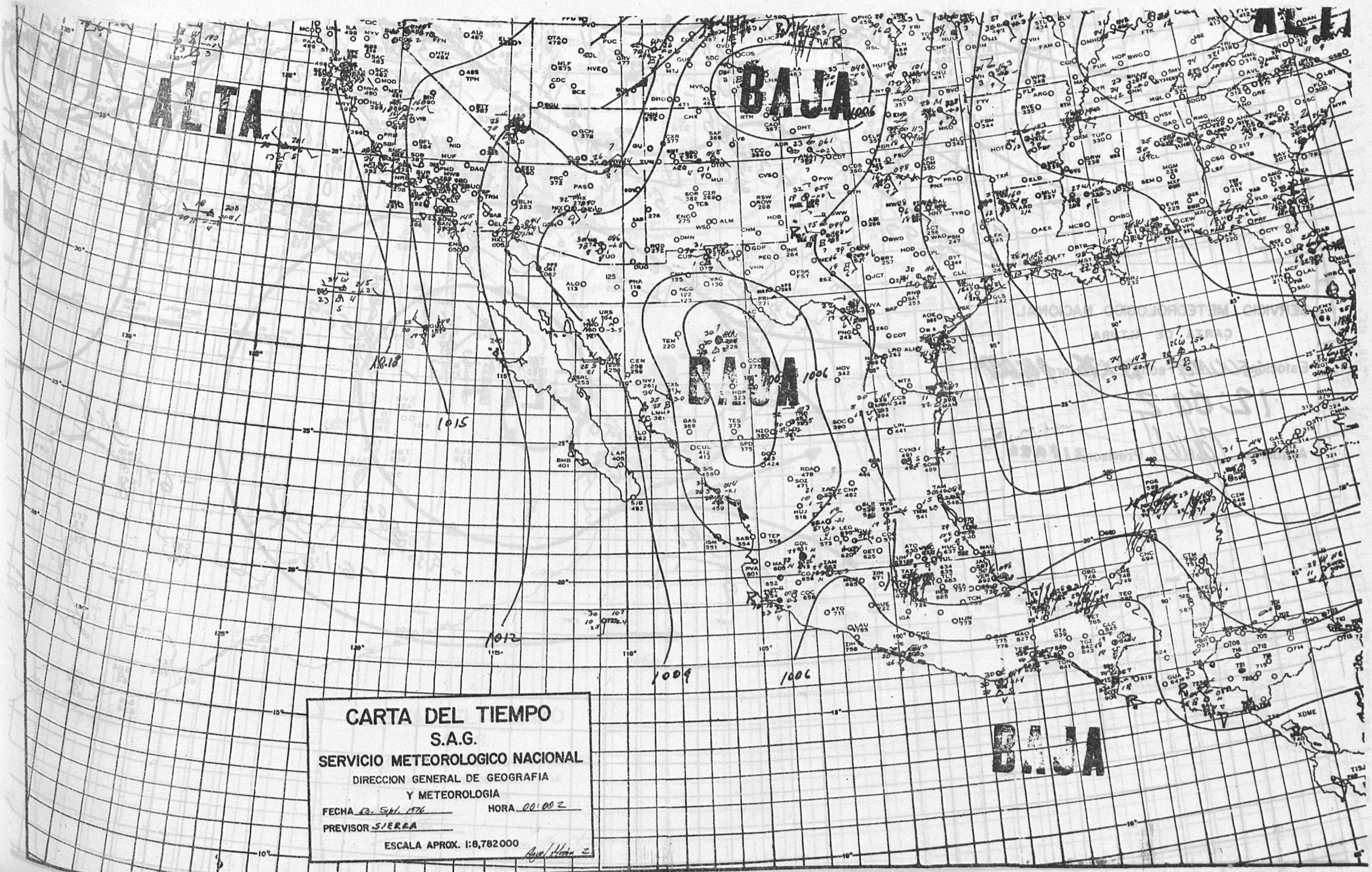
ALTA
BAJA
BAJA
BAJA
1006
1015
1012
1009
1006
CARTA DEL TIEMPO
S.A.G.
SERVICIO METEOROLOGICO NACIONAL
DIRECCION GENERAL DE GEOGRAFIA
Y METEOROLOGIA
FECHA 13- Sept. 1976
HORA 00:00 Z
PREVISOR SIERRA
ESCALA APROX. 1:8,782000

SERVICIO METEOROLOGICO NACIONAL
CARTA DE ALTURA
Estación 500 MB Fecha Hora
12:00 Z
Ayudante Previsor SIERRA
ALTA
NAUTICAL MILES

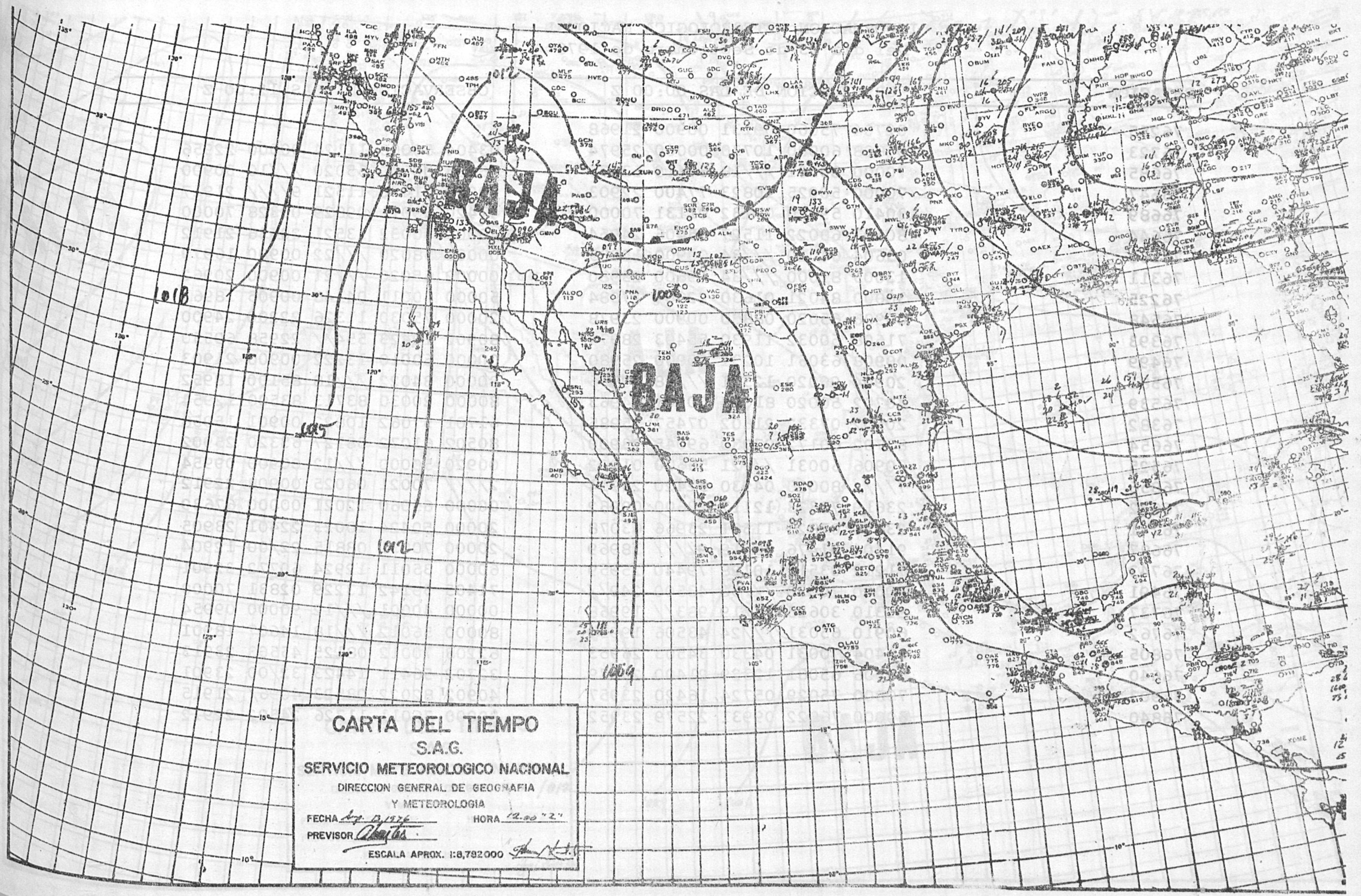

CARTA DEL TIEMPO

S.A.G.

SERVICIO METEOROLOGICO NACIONAL

DIRECCION GENERAL DE GEOGRAFIA

Y METEOROLOGIA

FECHA Sep. 9/1976 HORA 12.00 "Z"

PREVISOR Alcantar

ESCALA APROX. 1:8,782000

INFORMACION METEOROLOGICA NACIONAL
Del día 13 de Septiembre de 1976

ESTACION	OBSERVACION DE LAS 00:00 Z	OBSERVACION DE LAS 12:00 Z
76255	02704 75060 09131 00900 21968	
76723	01808 60000 10730 00000 25974	03404 50000 11124 00000 22956
76685	70000 80501 ///18 67419 13977	76685 00000 65020 ///10 00900
76647	70000 50025 10823 77400 22903	90000 01470 11521 9//// 21917
76689	30410 59010 07132 01131 70000	41420 39011 09829 00328 70000
76644	80501 60022 11527 55406 24954	40000 60032 13521 20436 21912
76160	03604 64020 ///34 00900 12985	00000 58020 ///22 00900 16979
76311	13005 81000 ///34 19600 25980	00000 65020 ///21 00900 20962
76225	30000 84021 01630 22604 17984	50000 40011 04148 00905 18961
76548	00906 65020 08830 00900 23978	20000 75030 11326 22200 24900
76393	71608 50032 11930 55403 28974	80902 12423 554// 22958 69550
76499	00908 63061 10231 00900 25980	00000 60010 13222 00900 21903
76581	20904 96020 12501 ///28 19976	80000 84022 ///18 85100 18952
76539	40702 50020 81024 00901 14963	80000 20030 83713 83500 12954
76382	20502 07332 21602 07457 15985	61701 57062 10822 00901 15958
76654	82702 60172 07230 69045 23900	80502 61072 08127 63320 25902
76525	50906 60031 ///21 56600 01962	00920 50000 ///12 00900 09954
76856	7//// 80020 04930 52420 24914	2//// 70021 06025 00908 22912
76632	23619 70323 12117 22600 09962	00000 65060 12021 00000 67639
76741	23610 07823 11501 23966 63078	20000 50424 10023 22401 23905
76687	91404 01476 06919 9//// 18969	20000 70031 08815 22/00 12904
76743	71212 03511 10128 79440 25959	60000 35011 12924 60772 32901
76491	40000 70030 ///30 43500 249//	71405 59142 13229 02831 70000
76737	81310 30625 ///19 983// 19968	00000 40001 ///12 90000 09954
76762	60910 65031 ///24 43506 19954	80000 56012 ///18 14607 18901
76805	60404 70031 04330 34503 26953	62208 70012 08125 45503 23913
76640	20906 65061 12329 21400 25979	32702 56411 14423 32/00 23901
76903	70000 75029 05724 16420 23957	40902 82022 08523 4096/ 21915
76840	60000 76022 09931 22579 23952	30000 76011 11726 24502 22912

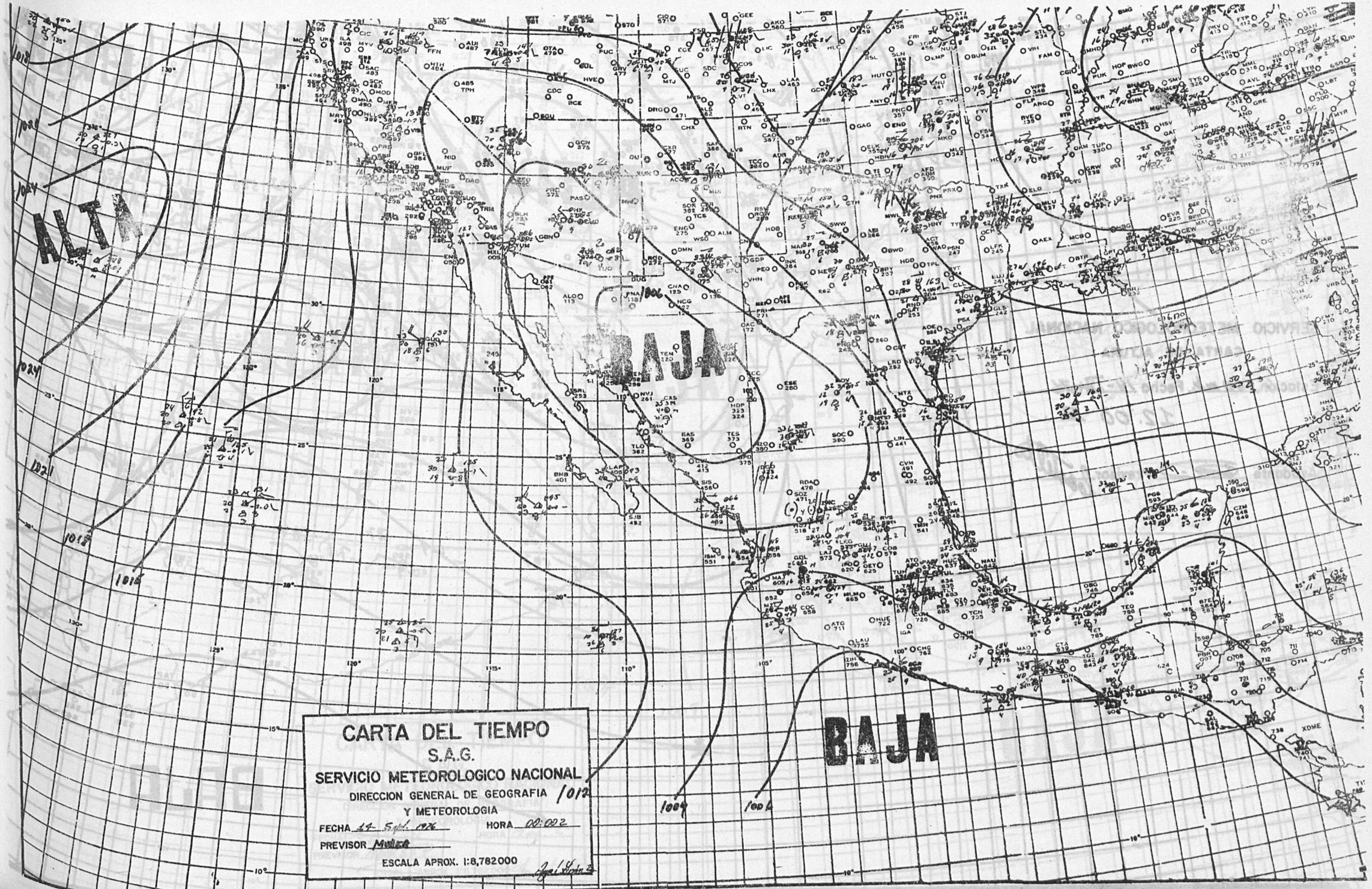
ALTA
BAJA
BAJA
1024
1021
1018
1016
1006
1004
1004
CARTA DEL TIEMPO
S.A.G.
SERVICIO METEOROLOGICO NACIONAL
DIRECCION GENERAL DE GEOGRAFIA
Y METEOROLOGIA
FECHA 14 Sept. 1976
HORA 00:00Z
PREVISOR
ESCALA APROX. 1:8,782000

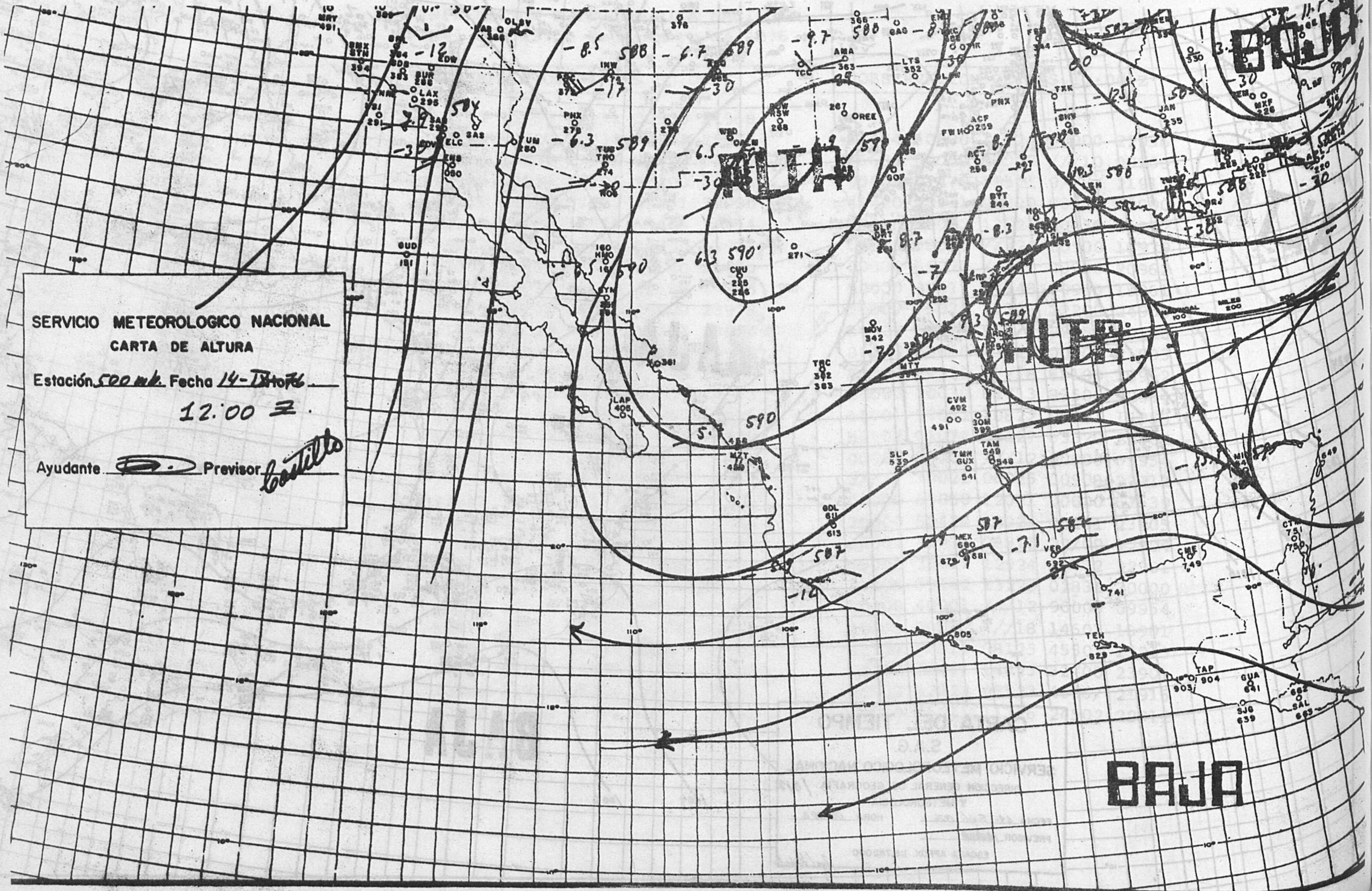
SERVICIO METEOROLOGICO NACIONAL
CARTA DE ALTURA
Estación 500 mb. Fecha 14-Diciembre
12.00 Z.
Ayudante
Previsor Castillo
ALTA
ALTA
BAJA
BAJA

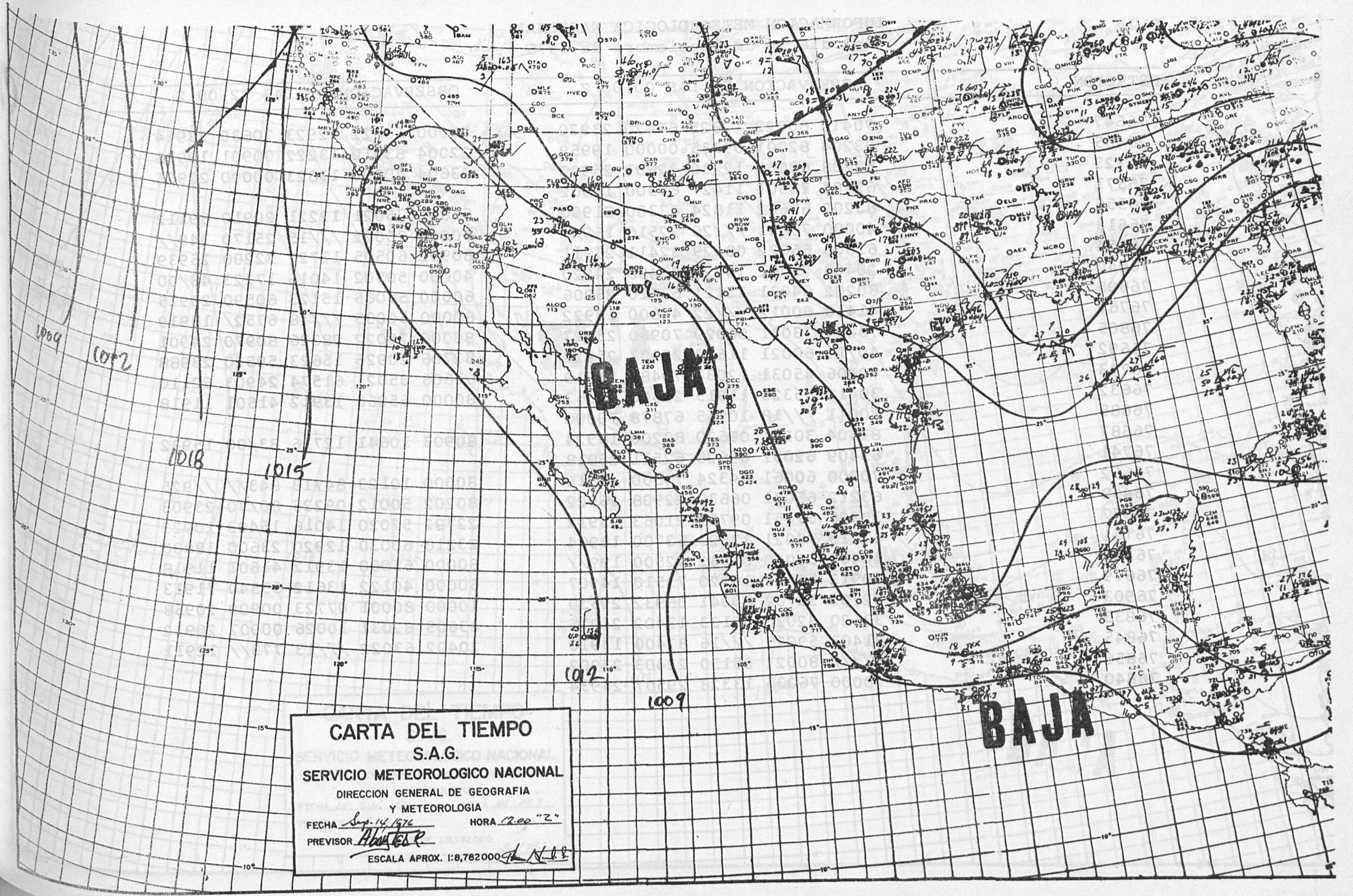
BAJA
BAJA
1009
1012
1015
1018
1009
1012
CARTA DEL TIEMPO
S.A.G.
SERVICIO METEOROLOGICO NACIONAL
DIRECCION GENERAL DE GEOGRAFIA
Y METEOROLOGIA
FECHA Sept. 14, 1976
HORA 12.00 "Z"
PREVISOR
ESCALA APROX. 1:8,782000

INFORMACION METEOROLOGICA NACIONAL
Del día 14 de Septiembre de 1976

ESTACION	OBSERVACION DE LAS 00:00 Z	OBSERVACION DE LAS 12:00 Z
76647	70410 60022 12825 67470 23920	70000 58022 12923 70630 23914
76405	03204 82001 09335 00000 19959	22004 83010 13222 00901 19936
76723	52208 60030 12730 32601 26920	03604 40000 13823 00000 22925
76571	62604 78501 11427 65300 18902	
76556	83202 60652 11824 87300 21900	61801 75021 12221 20910 69112
76613	40000 78011 ///26 22510 169//	60000 75022 ///15 25170 149//
76654	61806 65022 08429 32411 25911	80902 60505 11727 32200 25939
76640	20408 75061 14329 27400 24920	40000 50502 14016 17223 48/00
76695	60202 64031 13121 63510 25906	60000 58065 15123 60590 23915
76762	41410 60012 ///22 44600 18922	80000 50035 ///18 6752/ 18919
76805	73204 73031 06029 70960 25917	80000 70022 08326 80970 24901
76692	40714 60021 11630 29503 25918	82706 20926 15623 59520 23988
76743	70406 45031 12031 79480 26919	63606 35021 61574 24903 62110
76632	30419 65323 11915 26600 11963	80000 65060 13912 41601 11918
76685	80011 ///18 10955 67878 70000	
76687	81404 30261 09620 88200 18924	80903 10641 12716 83/00 15932
76741	63409 62031 09629 62511 25918	
76662	70000 60061 84324 74500 //919	80000 10123 84718 843// //925
76458	63212 65031 06630 22908 26922	80202 50012 09225 80/70 23903
76577	30306 57051 09727 21063 05912	22702 57020 14016 15403 10923
76151	63219 70021 13523 63700 18964	23210 60030 12920 23600 18900
76342	40406 62020 07532 42500 199//	80000 65060 13912 41601 11918
76679	70912 56632 10120 73510 14907	60000 40122 13612 65540 71913
76903	52702 52702 80041 06932 29530	10000 80001 07723 00909 20958
76833	33620 82030 07133 13402 21915	83605 82031 10026 00907 20912
76845	81403 59025 ///16 87400 13910	70402 63022 ///13 773// 12911
76856	4//// 80021 05130 22403 27902	
76840	70000 76035 13328 29507 24934	

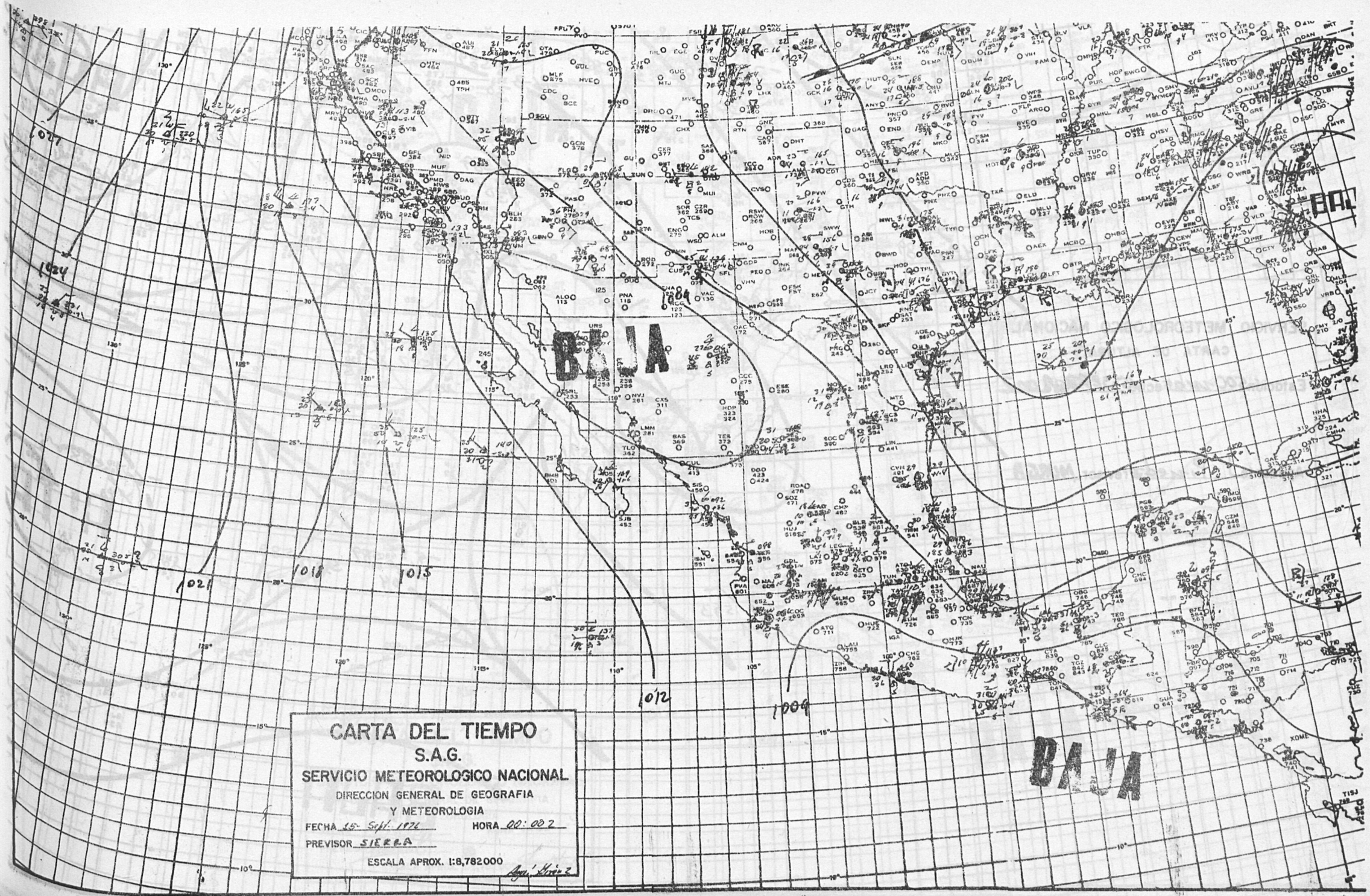
CARTA DEL TIEMPO
S.A.G.
SERVICIO METEOROLOGICO NACIONAL
DIRECCION GENERAL DE GEOGRAFIA
Y METEOROLOGIA
FECHA 15- Sept. 1976 HORA 00:00 Z
PREVISOR SIERRA
ESCALA APROX. 1:8,782000
BAJA
BAJA
1027
1024
1021
1018
1015
1012
1009

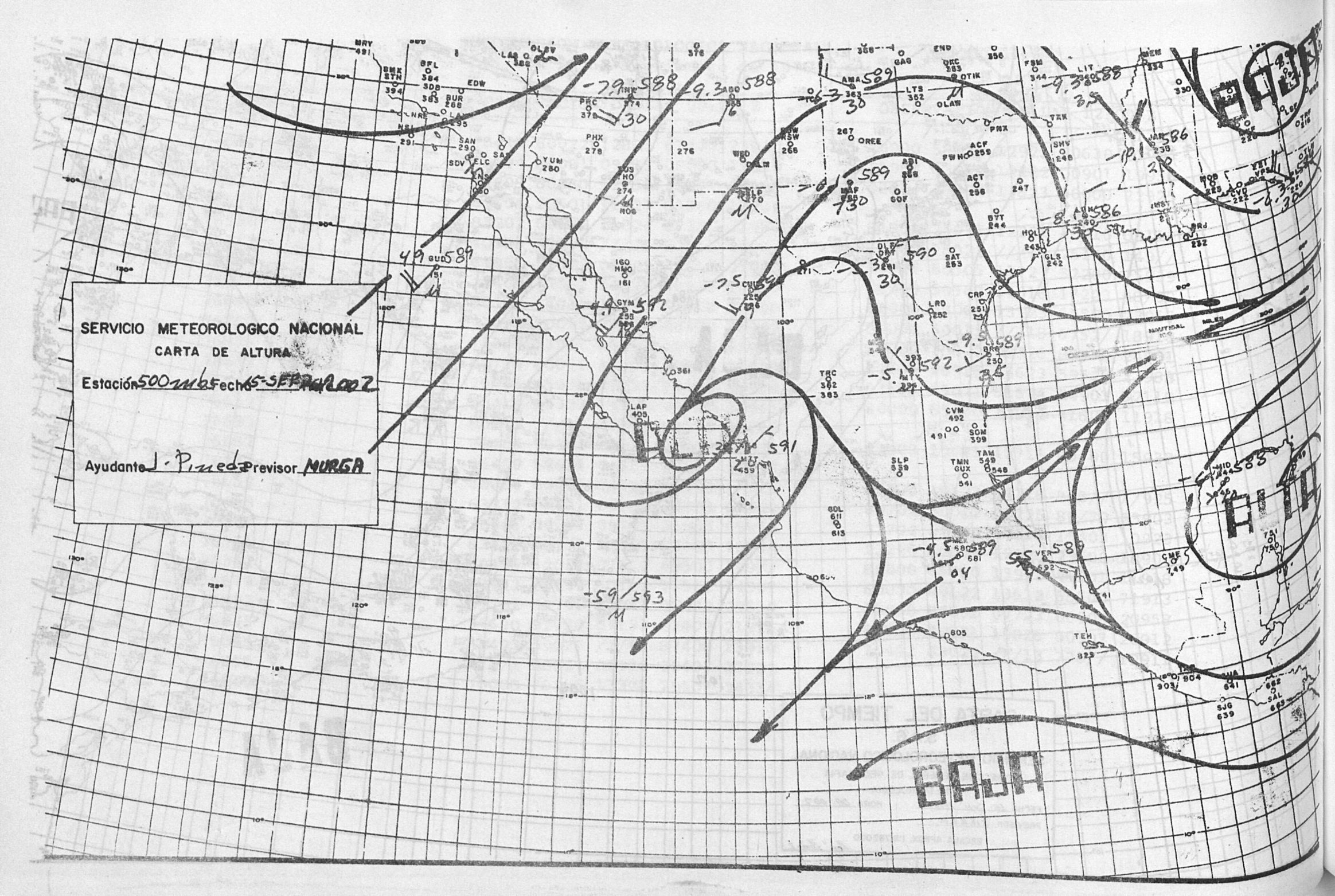
SERVICIO METEOROLOGICO NACIONAL
CARTA DE ALTURA
Estación 500 mb Fecha 15-SEP 2002
Ayudante J. Pinedo Previsor MURGA
BAJA
BAJA
BAJA

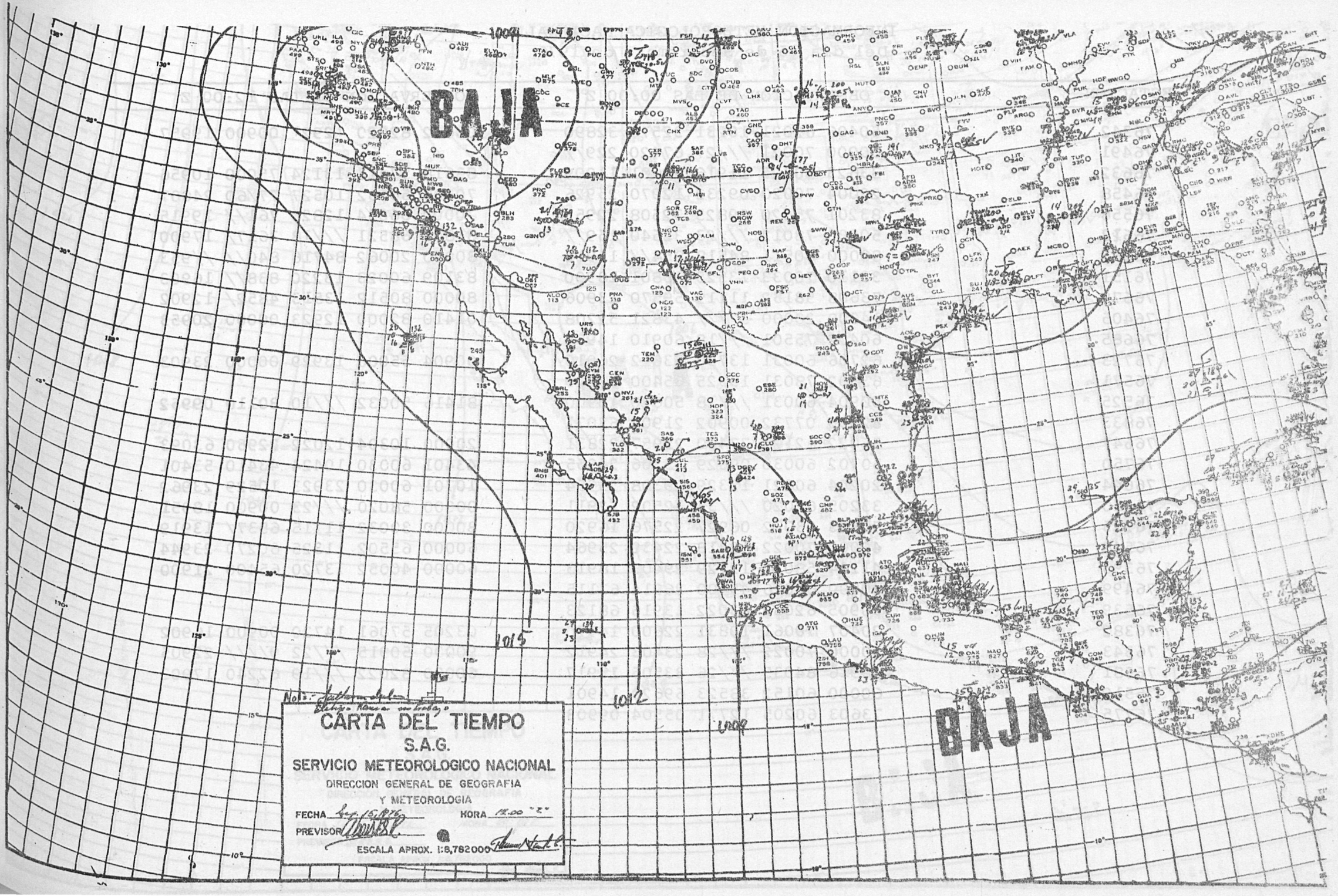
BAJA
BAJA
1004
1014
1012
1009
CARTA DEL TIEMPO
S.A.G.
SERVICIO METEOROLOGICO NACIONAL
DIRECCION GENERAL DE GEOGRAFIA
Y METEOROLOGIA
FECHA
HORA
PREVISOR
ESCALA APROX. 1:8,782000

INFORMACION METEOROLOGICA NACIONAL
Del día 15 de Septiembre de 1976

ESTACION	OBSERVACION DE LAS 00:00 Z	OBSERVACION DE LAS 12:00 Z
76342	50406 62021 10231 32570 32890	03602 82020 12921 00900 19957
76491	60000 70021 ///27 67420 229//	
76632	33623 80323 11916 22601 11909	83618 57415 13124 75000 10956
76458	22004 70020 09232 12970 25926	70505 50032 10527 77/60 24007
76556	83201 75020 09825 32508 22953	70000 56034 12820 761// 19915
76613	50000 78012 ///23 32540 159//	81801 68521 ///18 3617/ 17900
76662	80000 60511 84518 854// 11912	80000 20062 84716 840// //953
76151	33110 70033 13525 33801 18900	83109 60023 13220 838// 16903
76679	73608 58152 11119 59570 13906	80000 80512 13513 4852/ 12902
76405	14009 20000 3//// 43821 52208	01410 82000 12923 00000 20953
76685	60402 75501 ///18 60910 14955	
76723	62706 60031 13730 33612 26910	00904 55000 13929 00000 23903
76571	63602 78031 13325 65400 17919	
76525	50904 60031 ///18 50620 10900	81416 50032 ///10 80110 09952
76833	82030 07732 00902 21905 63071	
76647	56022 12123 77400 22957 22831	20000 10304 12022 22960 63093
76750	50702 60030 09629 35306 24955	43401 60030 10424 43410 53401
76644	20204 60021 13329 29308 23954	10701 60030 23923 10529 23962
76160	33205 62020 ///35 12502 12911	00000 58020 ///23 00900 18951
76225	70803 83032 06927 22576 16920	80000 30032 11115 6537/ 13919
76548	40000 70022 10318 22439 25964	60000 65502 11325 60270 23944
76393	41104 58032 12729 29403 18913	60000 40052 13720 65400 21900
76499	40000 65016 45400 26914 63115	
76539	30905 62032 83022 13916 68123	
76382	20407 70061 10831 22600 14970	03205 57061 14720 00900 16902
76543	50000 70022 ///28 23403 24912	90000 50915 ///22 9//// 22905
76581	40916 84035 ///26 33505 17917	60000 82022 ///19 62240 17903
76519	60000 60152 38523 69620 14901	
76775	73603 60205 12771 05504 09903	

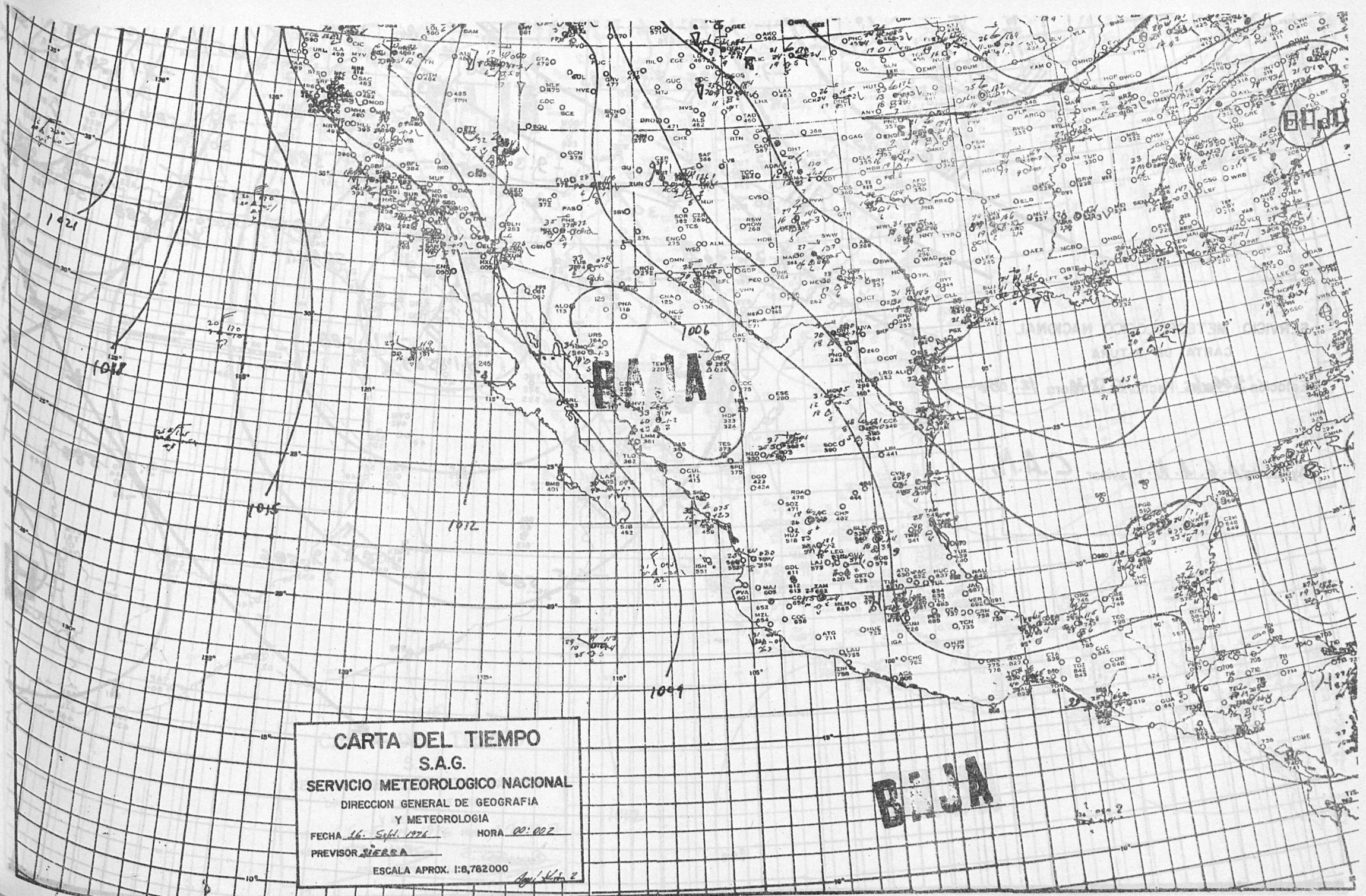
1024
1012
1015
1012
1006
1004
BAJA
BAJA
CARTA DEL TIEMPO
S.A.G.
SERVICIO METEOROLOGICO NACIONAL
DIRECCION GENERAL DE GEOGRAFIA
Y METEOROLOGIA
FECHA 16 Sept. 1976
HORA 00:00Z
PREVISOR SIERRA
ESCALA APROX. 1:8,782000

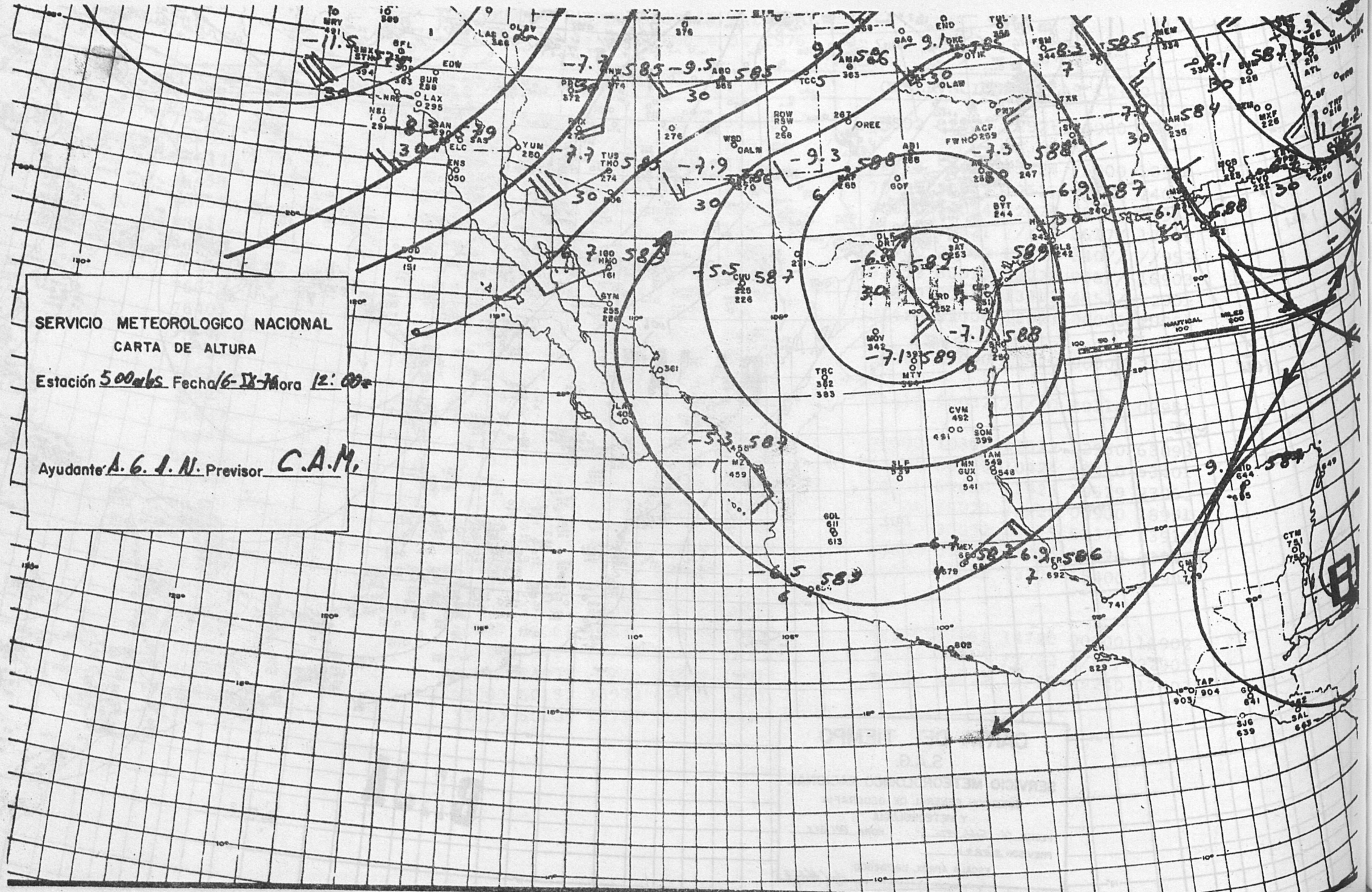
SERVICIO METEOROLOGICO NACIONAL
CARTA DE ALTURA
Estación 500 mbs Fecha 6-IX-71 Hora 12:00z
Ayudante A. G. I. N. Previsor C.A.M.

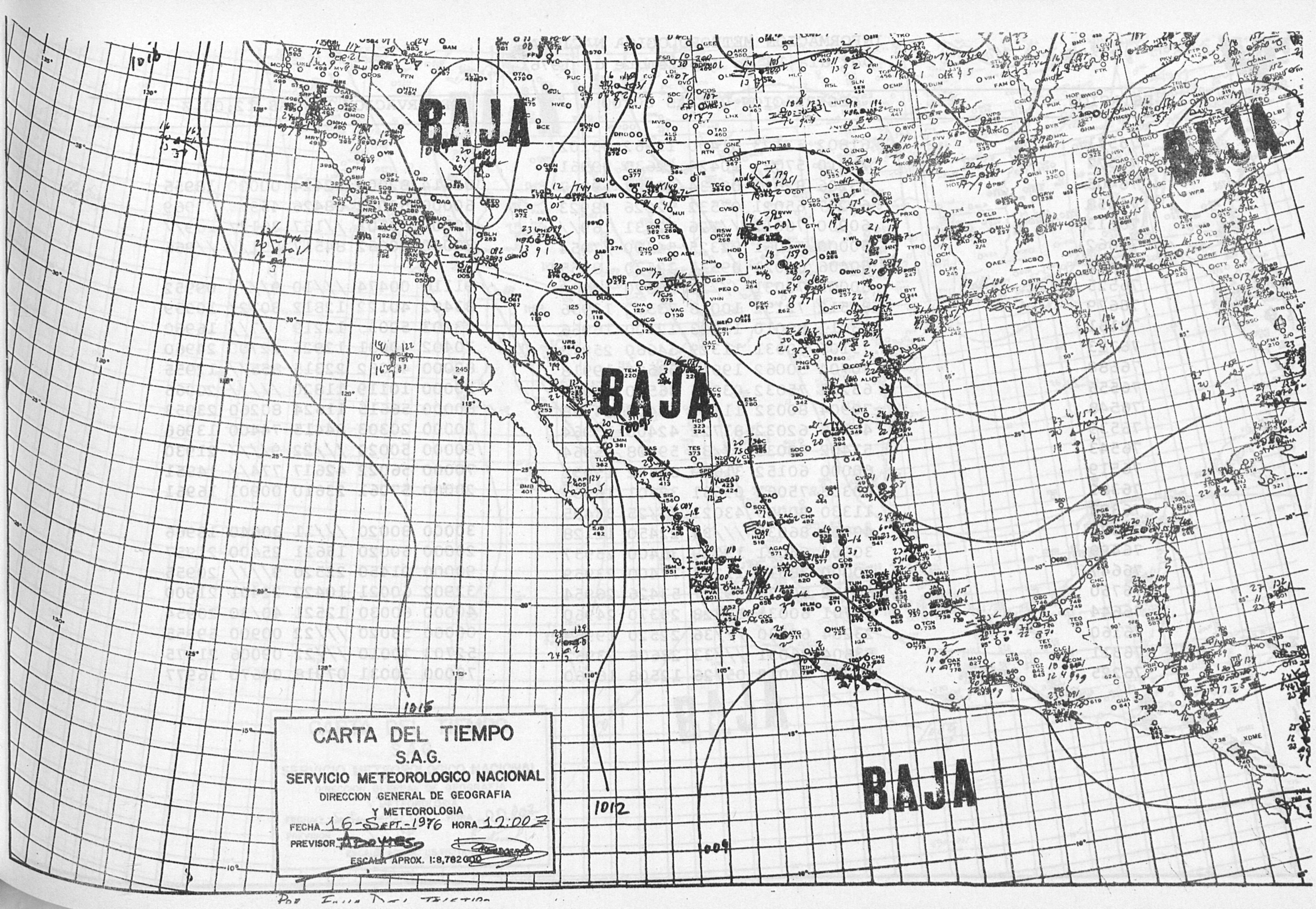
BAJA
BAJA
BAJA
BAJA
CARTA DEL TIEMPO
S.A.G.
SERVICIO METEOROLOGICO NACIONAL
DIRECCION GENERAL DE GEOGRAFIA
Y METEOROLOGIA
FECHA 16-SEPT.-1976 HORA 12:00 Z
PREVISOR
ESCALA APROX. 1:8,782,000

INFORMACION METEOROLOGICA NACIONAL
Del día 16 de Septiembre de 1976

ESTACION	OBSERVACION DE LAS 00:00 Z	OBSERVACION DE LAS 12:00 Z
76571	61802 12123 61400 15962 63102	
76577	20910 57021 10424 22630 09961	
76405	33206 82021 09234 00904 19967	01814 82000 12424 00000 18955
76458	63207 65021 07532 32926 28923	60000 59022 08426 45900 10969
76613	60000 76012 ///26 32531 169//	70000 73501 //167 3617/ 10900//
76662	50000 61061 84325 54400 //954	80000 20062 84517 851// //966
76342	60406 62021 09531 32570 18955	
76525	60000 70031 ///18 60520 12900	91116 00474 ///10 9//// 09952
76679	80512 72152 10018 73572 13956	83402 40122 12812 8072/ 10959
76151	13011 80010 11923 12700 16966	83203 50030 12219 00717// 16960
76723	73105 60031 11329 54660 25973	70402 40031 12925 22700 24960
76680	70704 50062 19918 58562 19918	80000 40062 22315 855// 12955
76556	63201 75032 03025 36530 24961	90000 10119 11820 ///// 20966
76548	70904 80032 11928 71400 24958	80000 56615 11624 80260 23953
76539	40706 62032 81722 42400 13964	70000 20303 84415 74400 13966
76543	51402 70035 ///30 59408 25964	90000 50020 ///22 9//// 21930
76519	60000 60152 31629 69602 15951	70000 56022 42617 774// 14951
76382	40303 75061 09631 32601 16962	20000 57061 23610 00901 16961
76393	11330 20000 43021 ///25 33405	
76581	40000 86035 ///36 22450 12128	30000 80020 ///11 30640 18966
76499	30904 66021 13229 33400 25957	20000 60020 15621 25400 21957
76647	70000 38515 11224 77400 23959	90000 01450 22520 9//// 20955
76750	80702 60136 09227 53426 26954	32902 60021 10422 22401 21900
76644	40701 60031 12328 29370 24960	40000 60030 12521 40/30 20954
76160	23204 62030 ///36 22520 19963	00000 58020 ///22 00900 69955
76311	53604 86031 ///33 23606 23962	52703 70010 ///22 09006 21975
76225	80203 84012 05726 12508 16960	70000 30031 07918 00670 16977

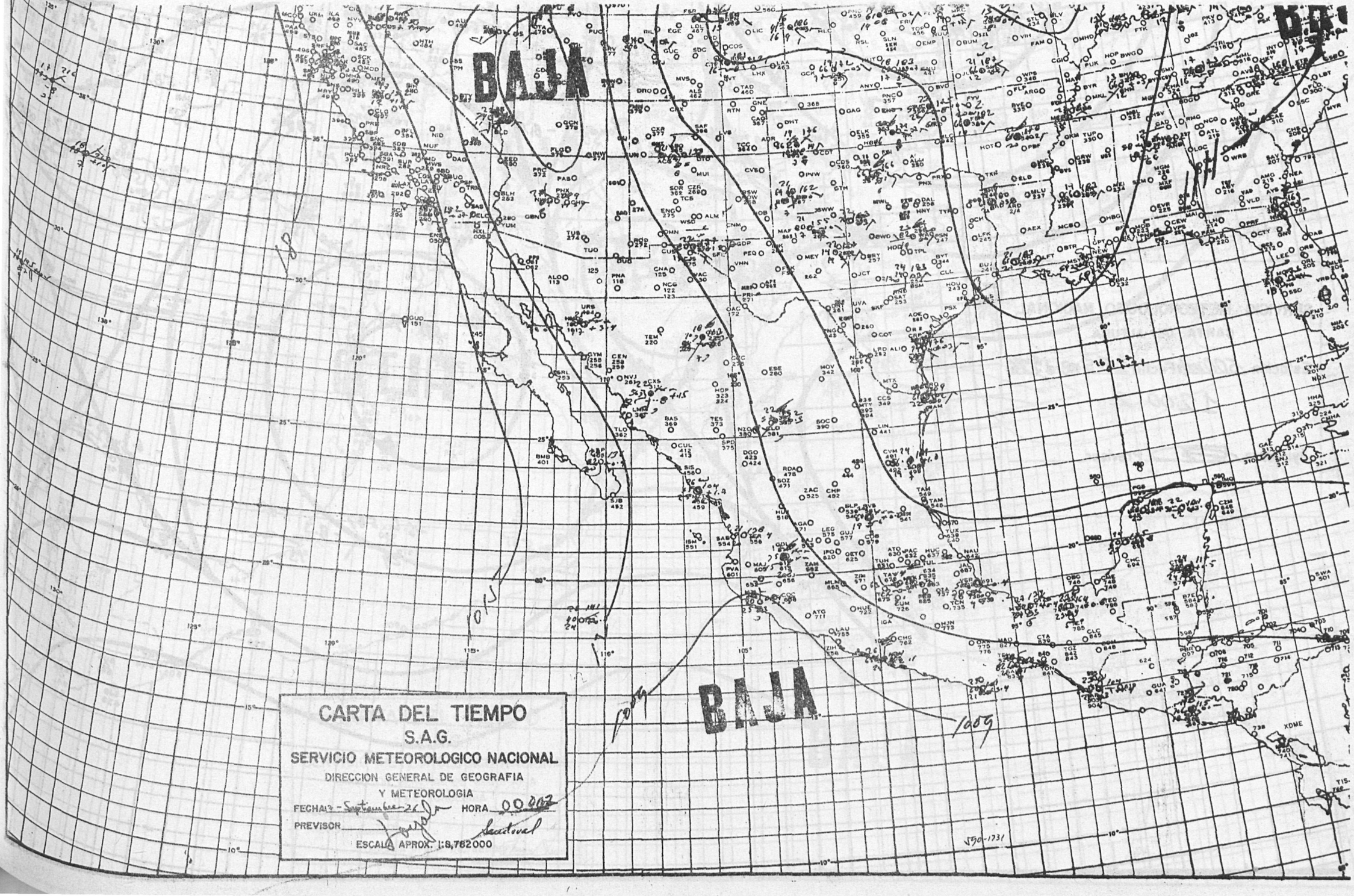
BAJA
BAJA
CARTA DEL TIEMPO
S.A.G.
SERVICIO METEOROLOGICO NACIONAL
DIRECCION GENERAL DE GEOGRAFIA
Y METEOROLOGIA
FECHA: - Septiembre 26
HORA 00 002
PREVISOR
ESCALA APROX. 1:8,762000

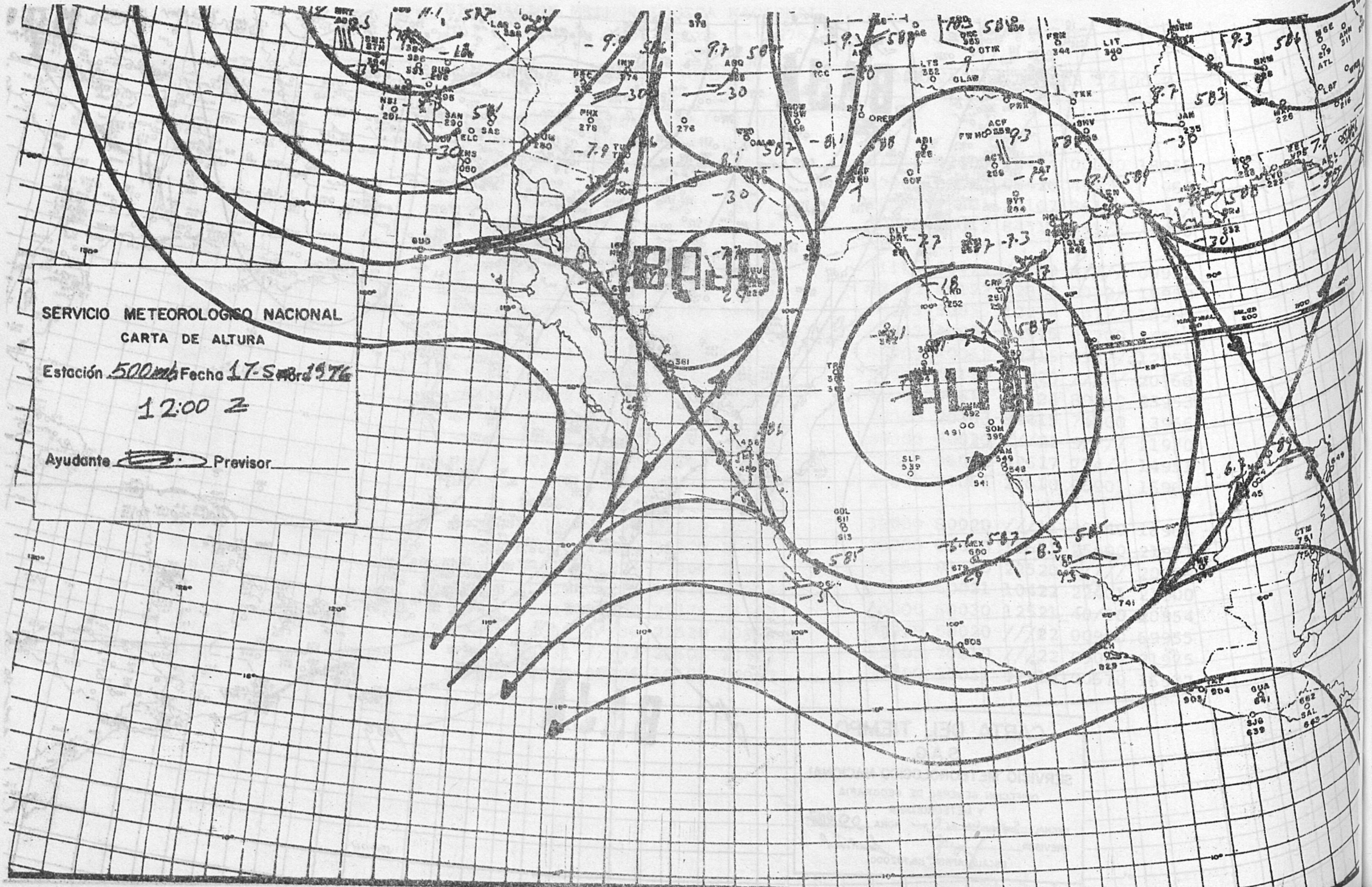
SERVICIO METEOROLOGICO NACIONAL
CARTA DE ALTURA
Estación 500 mb Fecha 17-S Abril 1976
12:00 Z
Ayudante
Previsor

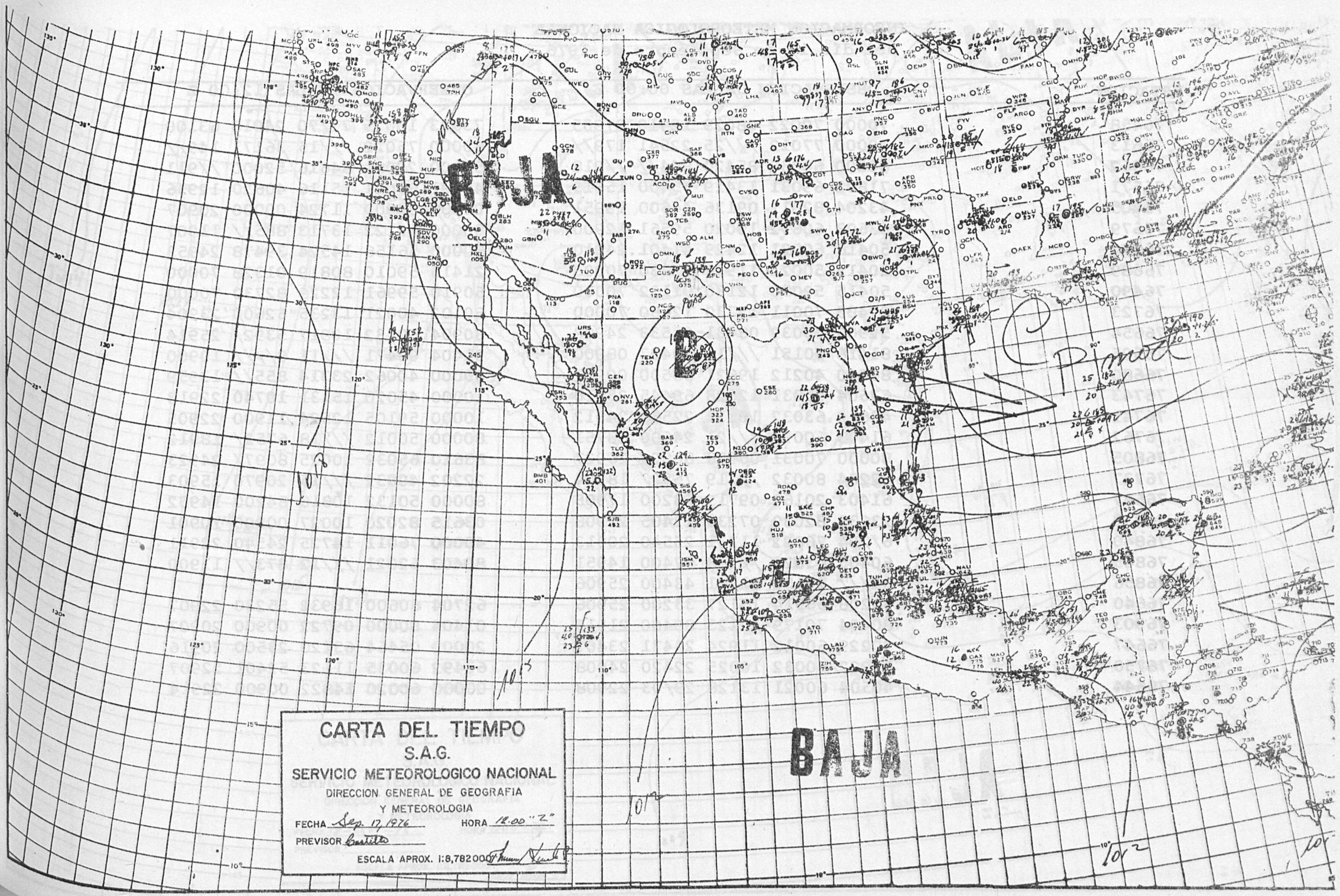
CARTA DEL TIEMPO
S.A.G.
SERVICIO METEOROLOGICO NACIONAL
DIRECCION GENERAL DE GEOGRAFIA
Y METEOROLOGIA
FECHA Sep. 17, 1976
HORA 12:00 "Z"
PREVISOR Benitez
ESCALA APROX. 1:8,782000
BAJA
BAJA

INFORMACION METEOROLOGICA NACIONAL
Del día 17 de Septiembre de 1976.

ESTACION	OBSERVACION DE LAS 00:00 Z	OBSERVACION DE LAS 12:00 Z
76458	70000 70022 08029 12910 27905	73603 10025 72/70 24916 63100
76613	40000 77012 ///25 22541 179//	60000 75022 ///15 36171 149//
76662	80000 60032 85420 844// //918	50000 20061 84616 52000 //911
76571	71802 69031 13419 75400 15913	40901 65021 15116 40620 12956
76405	43204 82011 09136 44600 19951	01806 82000 11724 00000 20907
76679	63603 60652 10020 59561 12900	80000 40122 13713 885// 11907
76692	50416 60021 12429 41401 24910	60000 56156 14524 39478 24953
76689	20415 50021 11930 02830 70000	21415 59010 80819 01328 70000
76490	50415 59050 12130 01132 70000	50910 59961 12229 82730 70000
76723	22405 70011 12730 12660 70000	60102 40021 13235 62600 23904
76654	52906 70032 08431 23533 24908	80904 60132 10917 5392/ 25914
76525	81418 60151 ///16 40427 08900	91404 00471 ///11 9//// 10900
76680	80000 40212 19621 88500 00957	80000 40062 23314 855// 13959
76743	63604 55031 12528 69445 25910	10000 45020 15131 10740 22918
76741	43610 63032 10327 22560 24912	10000 59105 12524 11900 22905
76762	61408 60022 ///21 24606 68751	80000 50012 ///18 6752/ 18912
76805	80000 70031 06928 8092/ 26927	83610 65032 10025 8097/ 24923
76737	82204 80032 ///19 7552/ 18904	22202 40032 ///15 20970 15903
76687	61403 20162 09719 63200 17905	80000 50132 10816 84200 14902
76833	23635 82030 07233 13405 21908	03615 82020 10027 00900 10901
76840	6//04 76022 11731 25540 20913	40000 76011 14725 24540 22911
76845	60405 63022 ///18 67400 14951	80403 62021 ///12 873// 11900
76856	8//// 20150 31801 43400 25906	
76640	30208 66514 15127 33200 25906	62704 60600 16932 55230 22907
76903	80404 70179 08123 89400 21915	01404 80000 09722 00900 20907
76647	20229 60012 11924 24471 23407	20000 05464 63120 23500 20916
76750	81902 60032 10025 22420 24908	63492 60035 11123 52401 22907
76644	40504 60021 13128 29/03 22908	00000 60020 14822 00900 22914

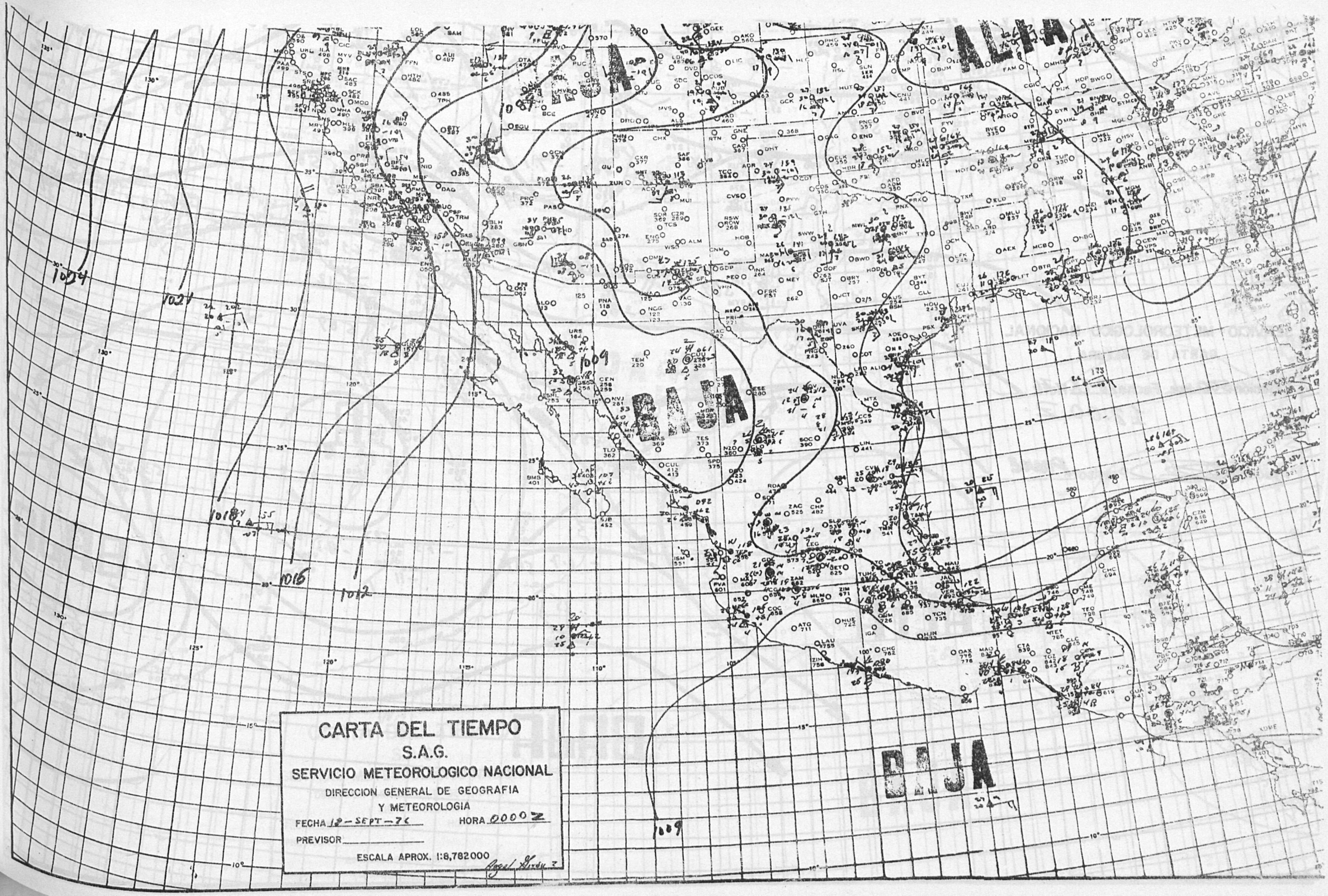
ALTA
BAJA
BAJA
BAJA
1024
1020
1016
1012
1008
1004
CARTA DEL TIEMPO
S.A.G.
SERVICIO METEOROLOGICO NACIONAL
DIRECCION GENERAL DE GEOGRAFIA
Y METEOROLOGIA
FECHA 12-SEPT-74
HORA 0000 Z
PREVISOR
ESCALA APROX. 1:8,782000

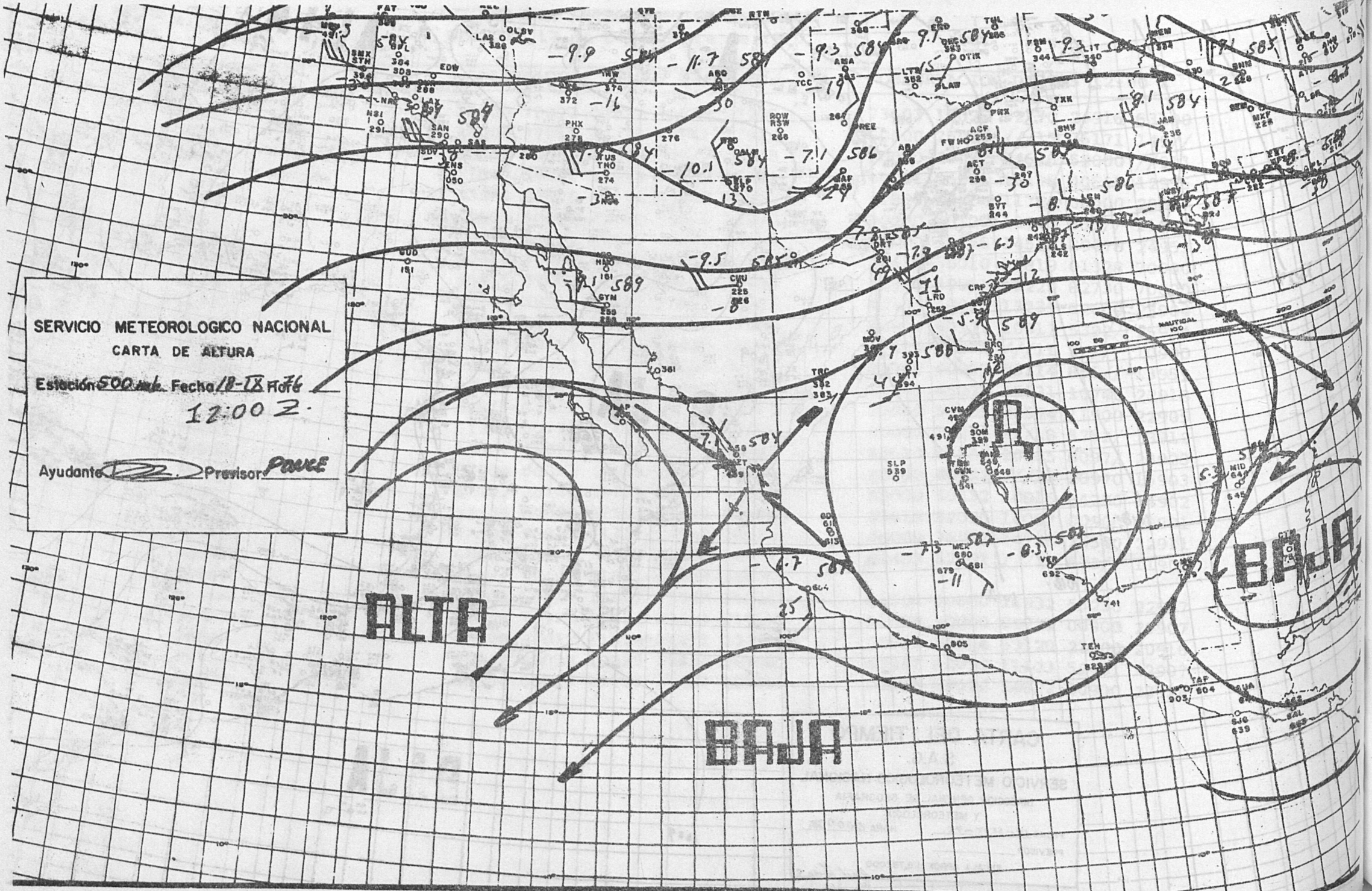
SERVICIO METEOROLOGICO NACIONAL
CARTA DE ALTURA
Estación 500 mb. Fecha 18-IX 76
12:00 Z.
Ayudante
Previsor
ALTA
BAJA
BAJA

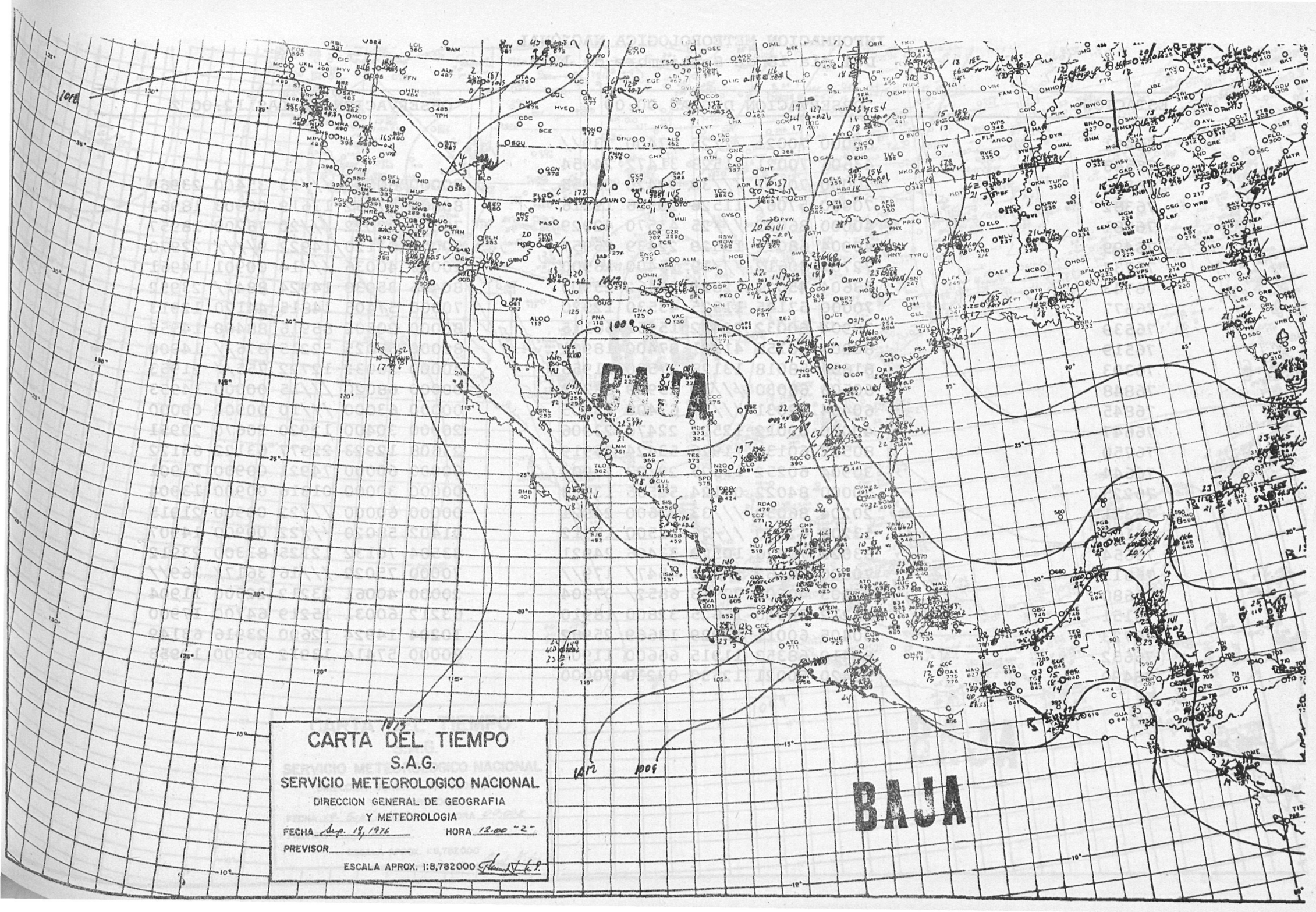

CARTA DEL TIEMPO

S.A.G.

SERVICIO METEOROLOGICO NACIONAL

DIRECCION GENERAL DE GEOGRAFIA

Y METEOROLOGIA

FECHA Sept. 19, 1976 HORA 12.00 "Z"

PREVISOR

ESCALA APROX. 1:8,782000

INFORMACION METEOROLOGICA NACIONAL
Del día 18 de Septiembre de 1976

ESTACION	OBSERVACION DE LAS 00:00 Z	OBSERVACION DE LAS 12:00 Z
76491	80000 70021 ///25 87400 239//	
76548	43606 70021 11528 31472 24954	
76543	50000 70032 ///30 59420 26955	30000 60030 ///23 35400 23960
76382	70000 57062 11526 29526 19916	80000 57062 13619 00903 18962
76581	40000 86032 ///25 43570 42929	70000 82022 ///20 76200 18957
76499	40904 68011 13529 22439 25957	90000 01120 14922 9//// 22970
76737	72702 30612 ///19 75400 16900	10000 40036 ///14 00901 14961
76743	63604 45021 12829 59462 25903	80406 35030 14924 884// 23952
76577	70000 57145 11325 43530 12920	70000 57406 14815 44120 12913
76539	70904 60032 22432 15951 68115	80000 20502 85916 88400 14956
76519	80000 60155 41321 87400 18901	80000 56025 52215 876// 14900
76393	61604 58018 13128 27500 21955	70000 56032 12722 755// 21953
76848	60506 68030 ///19 15909 68377	00000 68020 ///15 00000 14953
76845	60404 62031 ///17 67400 13905	00000 63000 ///10 00900 09000
76647	40000 60012 12524 22470 23906	20000 30400 12920 20670 20951
76750	80502 60131 11926 53424 25919	23608 12923 22977 63122 63122
76644	30904 60252 13525 29/03 23904	00000 60000 74921 00900 21901
76225	50000 84022 06124 52565 13953	00000 30000 01816 00900 13904
76311	20204 86030 ///33 23600 24921	00000 60000 ///22 00900 21915
76160	13204 62020 ///36 12500 15912	01402 58020 ///22 00900 14907
76654	83022 70026 10529 33406 24921	83504 70132 12125 83300 23912
76613	70000 76162 ///21 4547/ 179//	70000 75022 ///16 3617/ 169//
76680	83203 40602 20918 6852/ 07904	20000 40061 23212 22500 11904
76151	33212 80010 15625 32800 18910	63212 60031 15219 64700 17900
76723	30405 60011 13929 13669 25962	10204 14924 12600 23916 63149
76632	60419 68353 11915 66600 11904	80000 57414 13912 86500 12953
76490	50420 50021 12530 02230 70000	

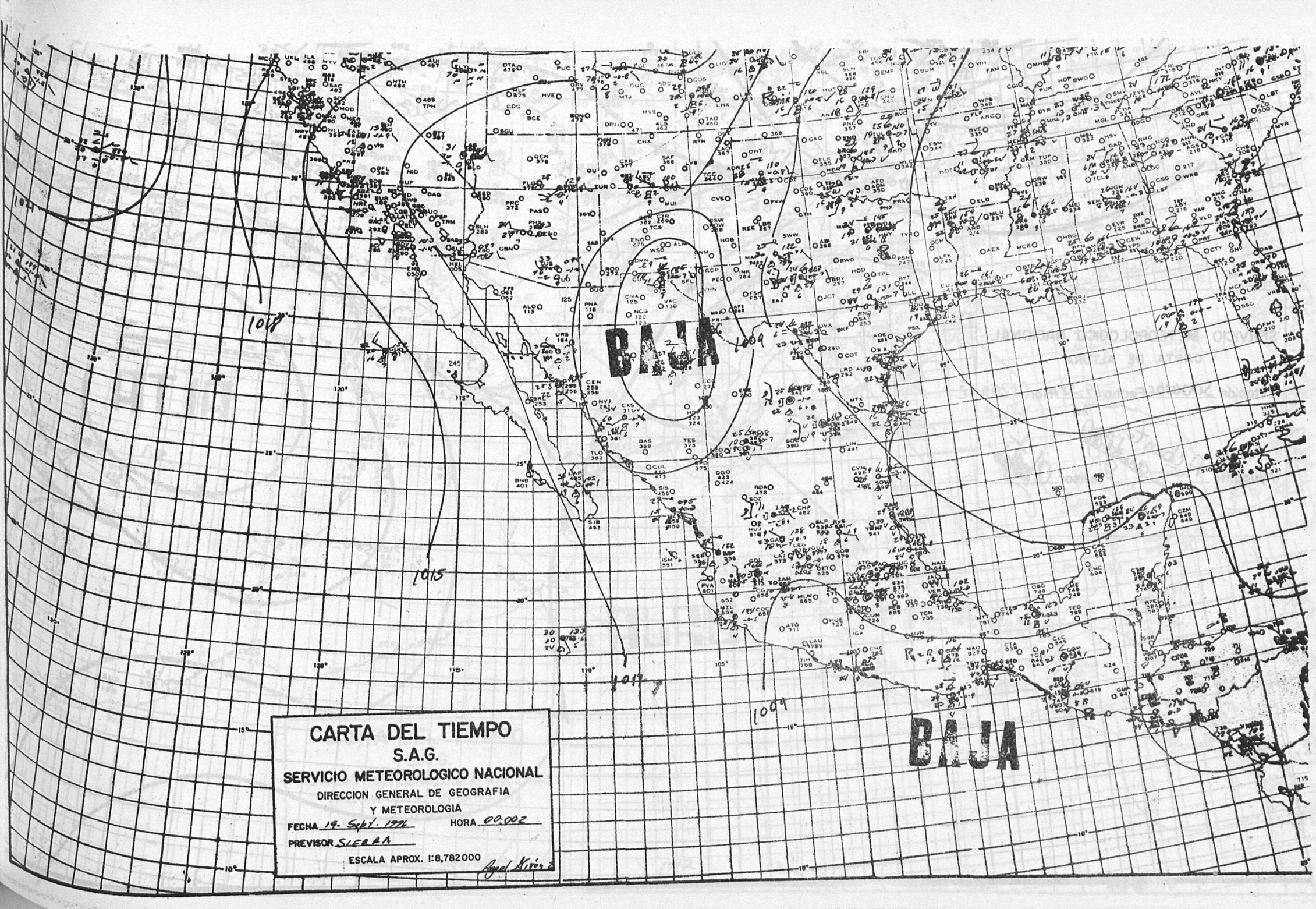
BAJA
BAJA
1018
1015
1009
1009
CARTA DEL TIEMPO
S.A.G.
SERVICIO METEOROLOGICO NACIONAL
DIRECCION GENERAL DE GEOGRAFIA
Y METEOROLOGIA
FECHA 19- Sept. 1976
HORA 00:00Z
PREVISOR SIERRA
ESCALA APROX. 1:8,782000

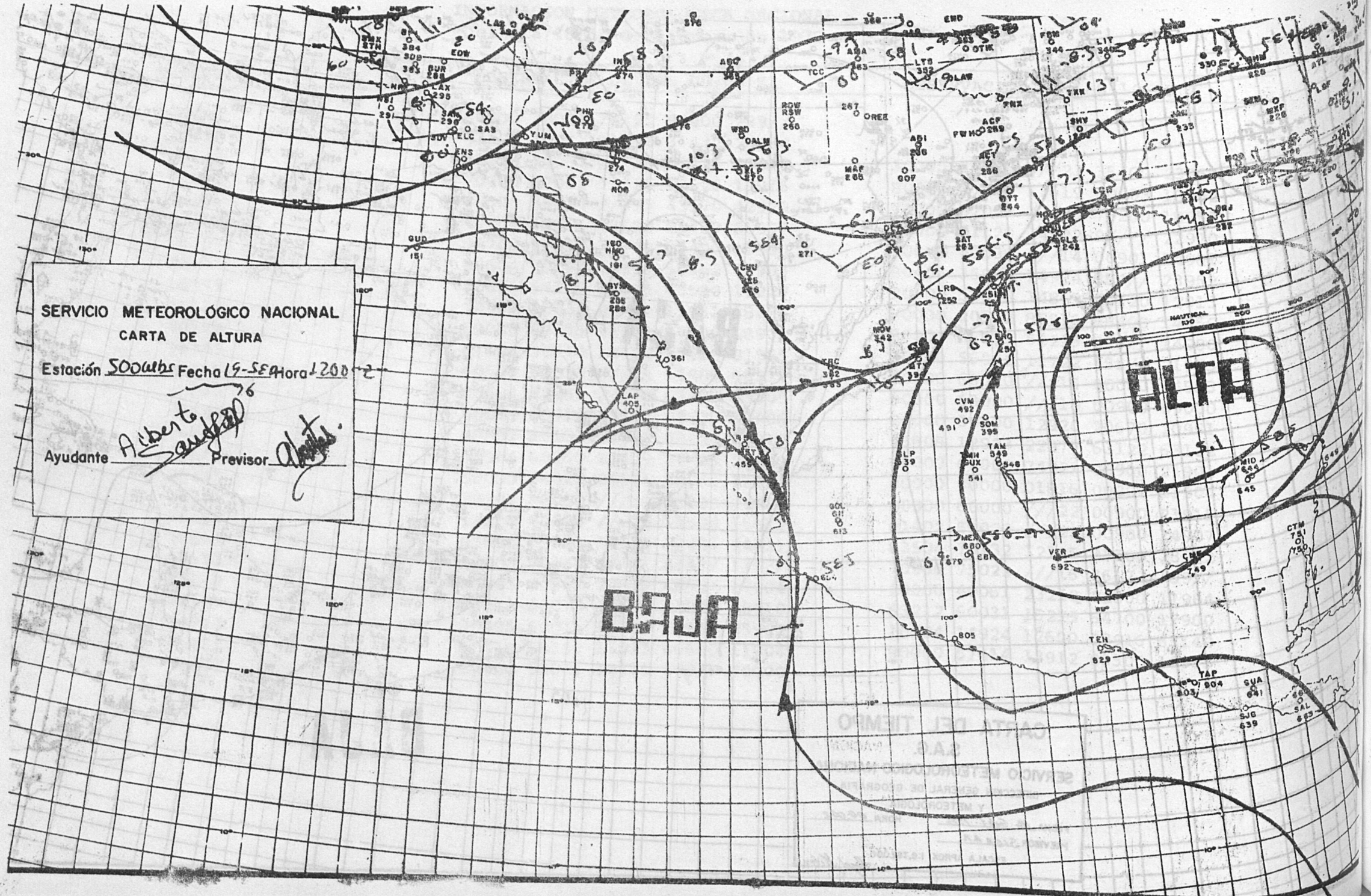
SERVICIO METEOROLÓGICO NACIONAL
CARTA DE ALTURA
Estación 500mbs Fecha 19-SEA Hora 1200
Ayudante Alberto Sandoval Previsor
ALTA
BAJA

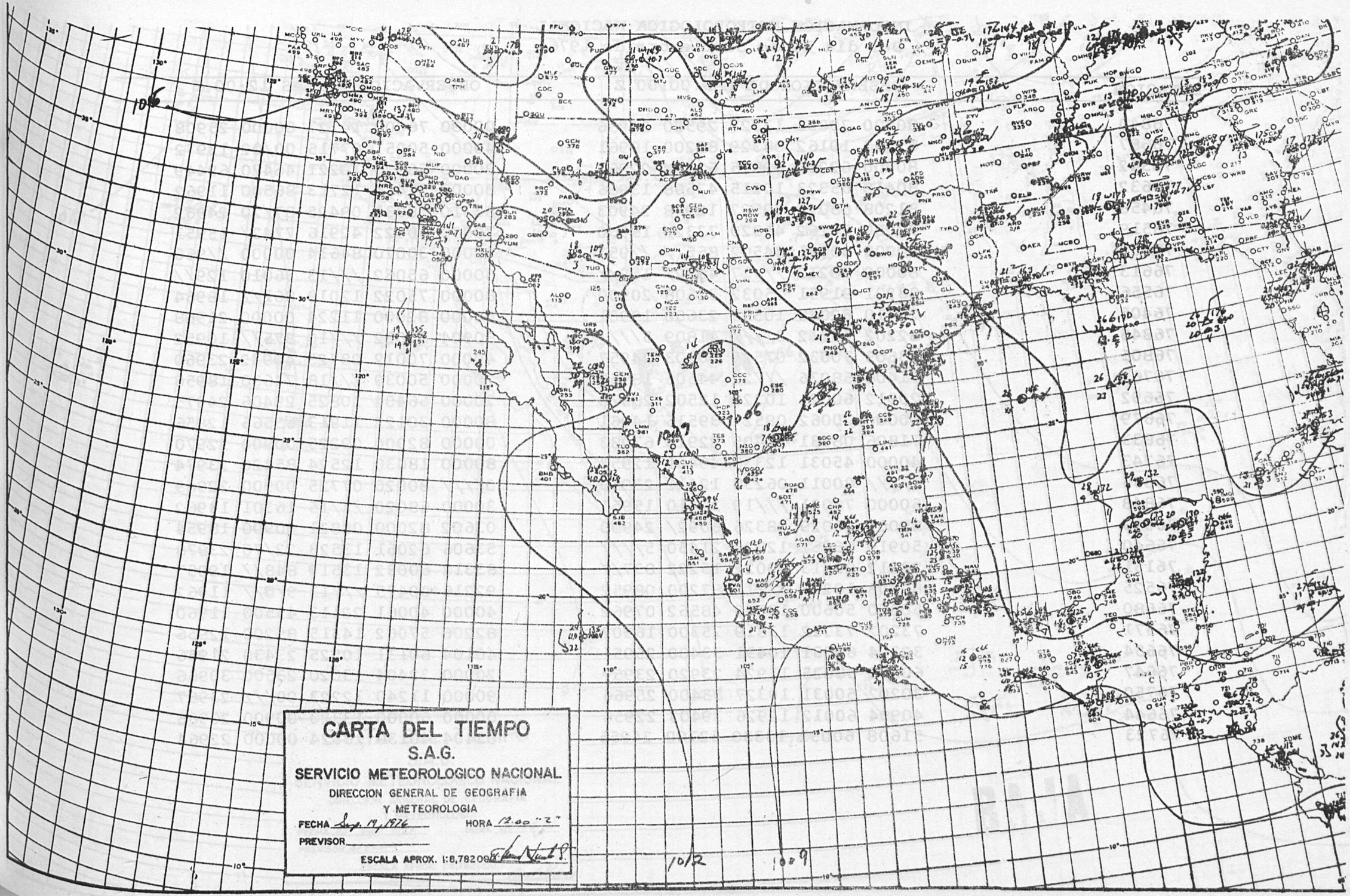
CARTA DEL TIEMPO
S.A.G.
SERVICIO METEOROLOGICO NACIONAL
DIRECCION GENERAL DE GEOGRAFIA
Y METEOROLOGIA
FECHA Sept. 19, 1976
HORA 12.00 "Z"
PREVISOR
ESCALA APROX. 1:8,782,000
1012
1009

INFORMACION METEOROLOGICA NACIONAL
Del día 19 de Septiembre de 1976

ESTACION	OBSERVACION DE LAS 00:00 Z	OBSERVACION DE LAS 12:00 Z
76840	80000 70035 13327 29520 24956	00000 76000 14127 00000 25908
76687	81403 10162 08329 88200 18961	40000 50051 07715 00/02 13972
76342	80000 62206 09825 6247/ 22960	80000 66026 10221 46470 69449
76632	80419 65323 10215 47508 13966	80000 57414 12713 86500 11962
76458	81208 65022 09527 12908 24903	83310 50032 09425 87/20 24962
76519	70000 56162 41320 7332/ 15900	70000 30022 42916 7742/ 15951
76662	80000 60031 84502 855// //957	00000 30070 84614 00000 //960
76613	80000 70212 ///17 4622/ 159//	60000 65062 ///13 36010 129//
76556	83201 91951 75032 32508 20900	80000 75022 12019 861// 18964
76405	23410 82030 10535 23600 19901	00000 82000 11224 00000 21968
76845	82202 57212 3//// 41809 5////	80904 57022 ///10 875// 10952
76805	43603 70032 07529 00903 24957	40000 70012 08725 40932 23960
76762	71406 58036 ///22 44506 18955	70000 50030 ///18 74600 18956
76692	20912 60021 10229 12502 26970	20000 56404 10825 29406 24975
76679	60000 70062 09521 39516 14961	80000 30122 11913 65566 12956
76833	71806 08931 57405 22918 63083	00000 82000 09225 00900 22970
76743	40000 45031 12330 49401 12953	80000 18030 12524 85420 23974
76856	4//// 80011 06238 12412 23959	0//// 80020 07725 00900 22969
76848	50000 78021 ///19 37410 15951	30000 68020 ///15 16301 13962
76903	80000 75029 08326 8092/ 24900	03602 82000 08821 00900 18954
76640	50910 66051 12829 21450 5////	53606 62061 13523 22/70 23978
76151	93212 83213 70022 15222 837//	83312 60032 13519 848// 19957
76525	80906 10205 ///11 87200 08952	92216 00475 ///11 9/0// 11962
76680	50000 50600 18820 48562 07962	40000 40061 22113 45500 11960
76571	73202 73022 13819 75300 16907	82206 57062 14315 85200 12956
76654	32304 60031 10431 33400 25951	40104 60131 10525 23430 21966
76647	60000 58025 11924 23920 23957	20000 30404 13020 23500 30966
76750	30202 50031 10327 33400 25966	90000 11240 12223 90/// 23967
76644	40904 60012 12926 39403 22956	00000 60000 13320 00900 20966
76723	51608 60031 13330 52700 24956	03404 40130 13524 00000 22964

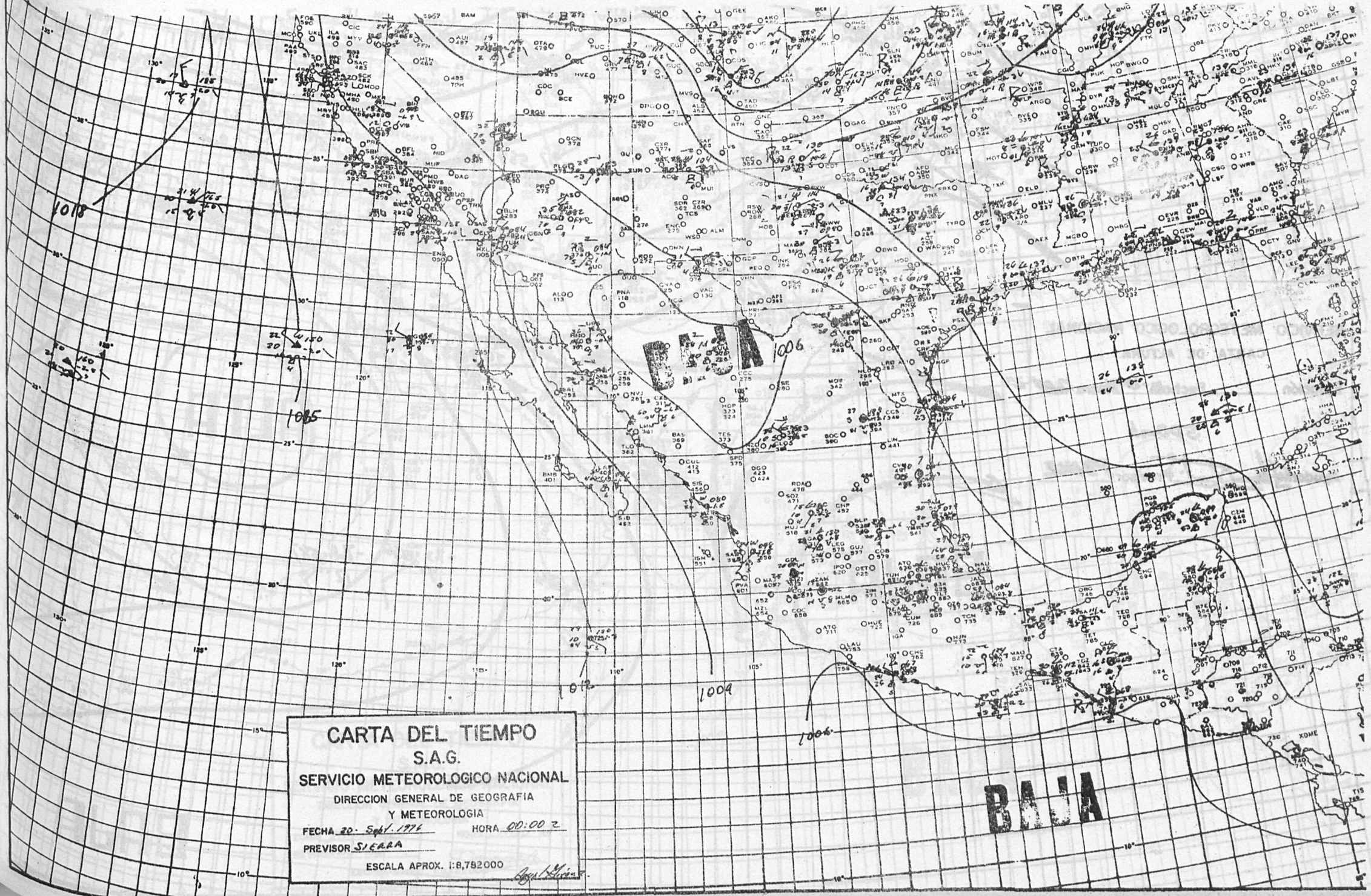
CARTA DEL TIEMPO
S.A.G.
SERVICIO METEOROLOGICO NACIONAL
DIRECCION GENERAL DE GEOGRAFIA
Y METEOROLOGIA
FECHA 20 Sept. 1974 HORA 00:00 Z
PREVISOR SIERRA
ESCALA APROX. 1:8,782000
1018
1006
1005
1009
1006
BAJA

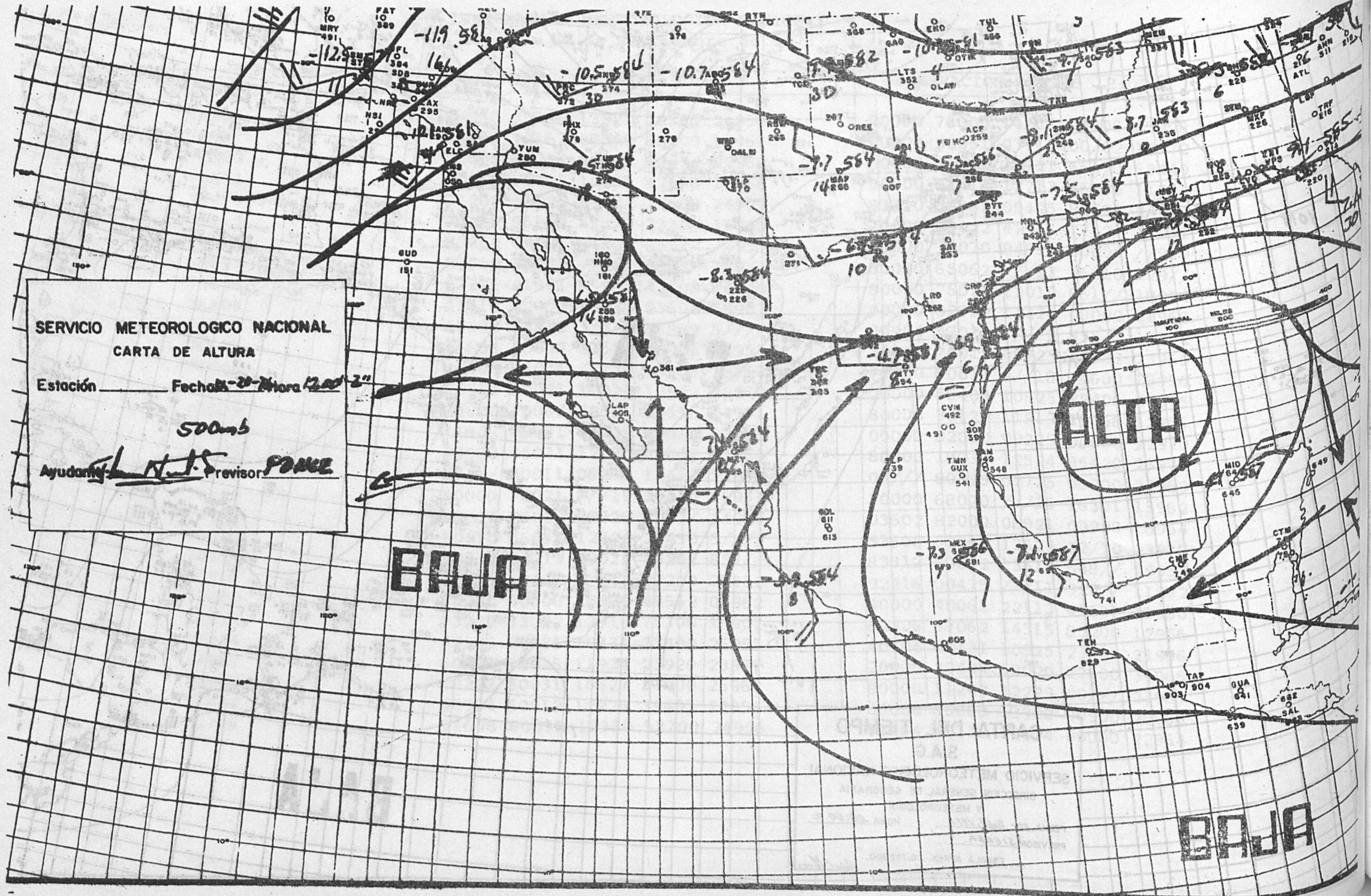
SERVICIO METEOROLOGICO NACIONAL
CARTA DE ALTURA
Estación
Fecha
Hora
500mb
Ayudante
Previsor
BAJA
ALTA
BAJA

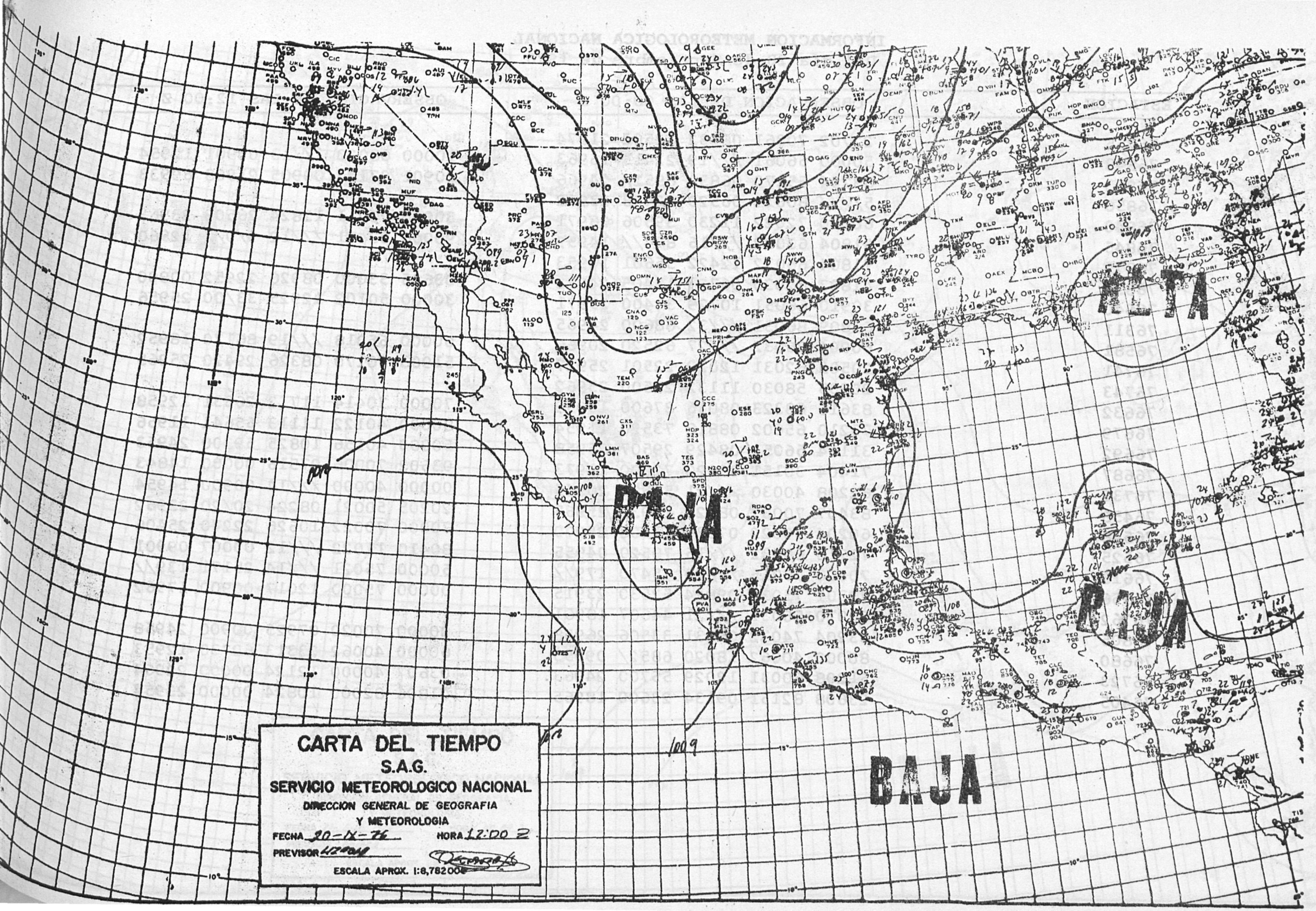
CARTA DEL TIEMPO
S.A.G.
SERVICIO METEOROLOGICO NACIONAL
DIRECCION GENERAL DE GEOGRAFIA
Y METEOROLOGIA
FECHA 20-IX-76
HORA 12:00 Z
PREVISOR
ESCALA APROX. 1:8,782000
BAJA
BAJA
BAJA
BAJA

INFORMACION METEOROLOGICA NACIONAL
Del día 20 de Septiembre de 1976

ESTACION	OBSERVACION DE LAS 00:00 Z	OBSERVACION DE LAS 12:00 Z
76255	22702 70061 08132 12502 21974	
76848	50000 66061 ///19 22413 16963	10000 68020 ///13 00901 12954
76903	83204 65170 06830 6952/ 24966	20901 07123 00905 21968 69933
76856	5//// 80011 06529 22408 23902	
76840	60000 72022 11230 39506 26971	30000 76011 12824 26509 23963
76845	61804 63022 ///16 874// 14959	90000 03471 ///12 9/0// 12960
76775	71804 65032 12422 55601 10953	
76833	41807 82030 06723 13405 24972	03605 33000 08926 22952 00900
76640	30910 66051 10729 31400 25971	30000 50102 12925 33/00 25956
76311	61809 86031 ///32 68600 24965	
76581	60904 86032 ///27 62520 20966	60000 65018 ///19 86170 18952
76741	20508 62031 12029 22501 25927	51903 50170 08326 29420 25965
76743	20905 58030 11132 29500 25962	
76632	83616 68323 08016 87600 13959	70000 70414 11712 26331 12958
76679	73210 65602 08818 73520 11954	80000 40122 11113 65641 11956
76692	31114 56051 08429 29507 25958	50000 40156 10825 59300 24953
76687	71404 30151 05620 72300 18973	03602 70006 97516 00000 14843
76737	62208 40030 ///21 55508 20965	00000 40000 ///14 00900 14954
76458	83407 70032 08028 12938 25965	20205 50021 08224 20/20 23962
76548	60204 79022 07930 11408 25970	70000 70022 10626 22270 25406
76525	72210 60032 ///15 70520 04955	80410 11022 ///12 00007 09901
76613	70000 75015 ///20 45470 179//	50000 75021 ///14 25171 139//
76556	72301 75031 09824 52530 23915	00000 75000 12017 00900 17962
76762	80910 56031 ///21 44607 18961	
76805	83204 74032 06731 33506 26958	00000 70020 07925 00900 24958
76680	80000 40062 18020 6852/ 09955	60000 40062 23313 60730 12953
76723	51208 60031 12029 55700 24963	03607 40000 12124 00000 22964
76405	23608 82151 09134 23600 18965	01806 82000 10824 00000 23954

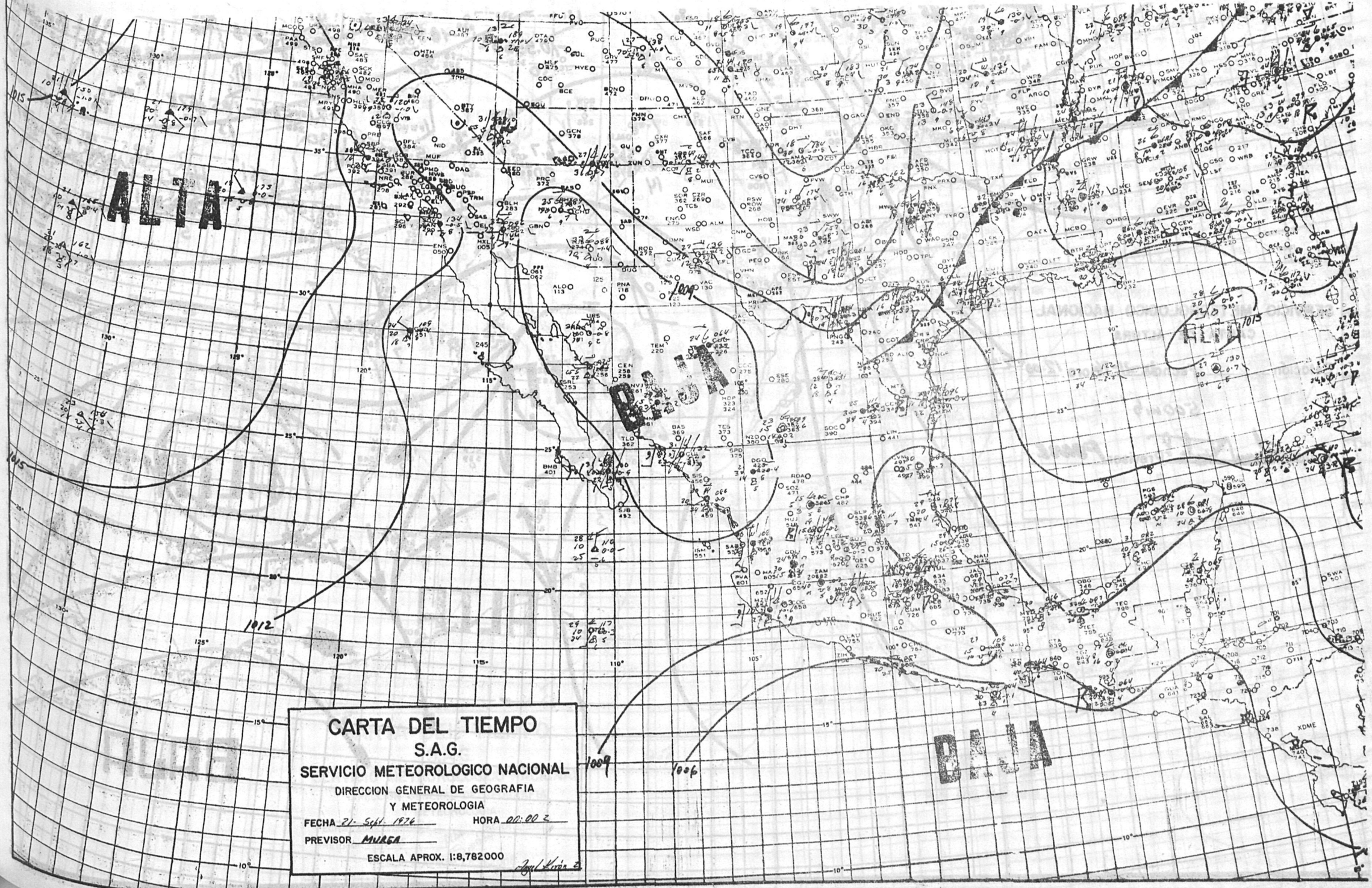

CARTA DEL TIEMPO

S.A.G.

SERVICIO METEOROLOGICO NACIONAL

DIRECCION GENERAL DE GEOGRAFIA

Y METEOROLOGIA

FECHA 21- Sept- 1976 HORA 00:00 Z

PREVISOR MURGA

ESCALA APROX. 1:8,782000

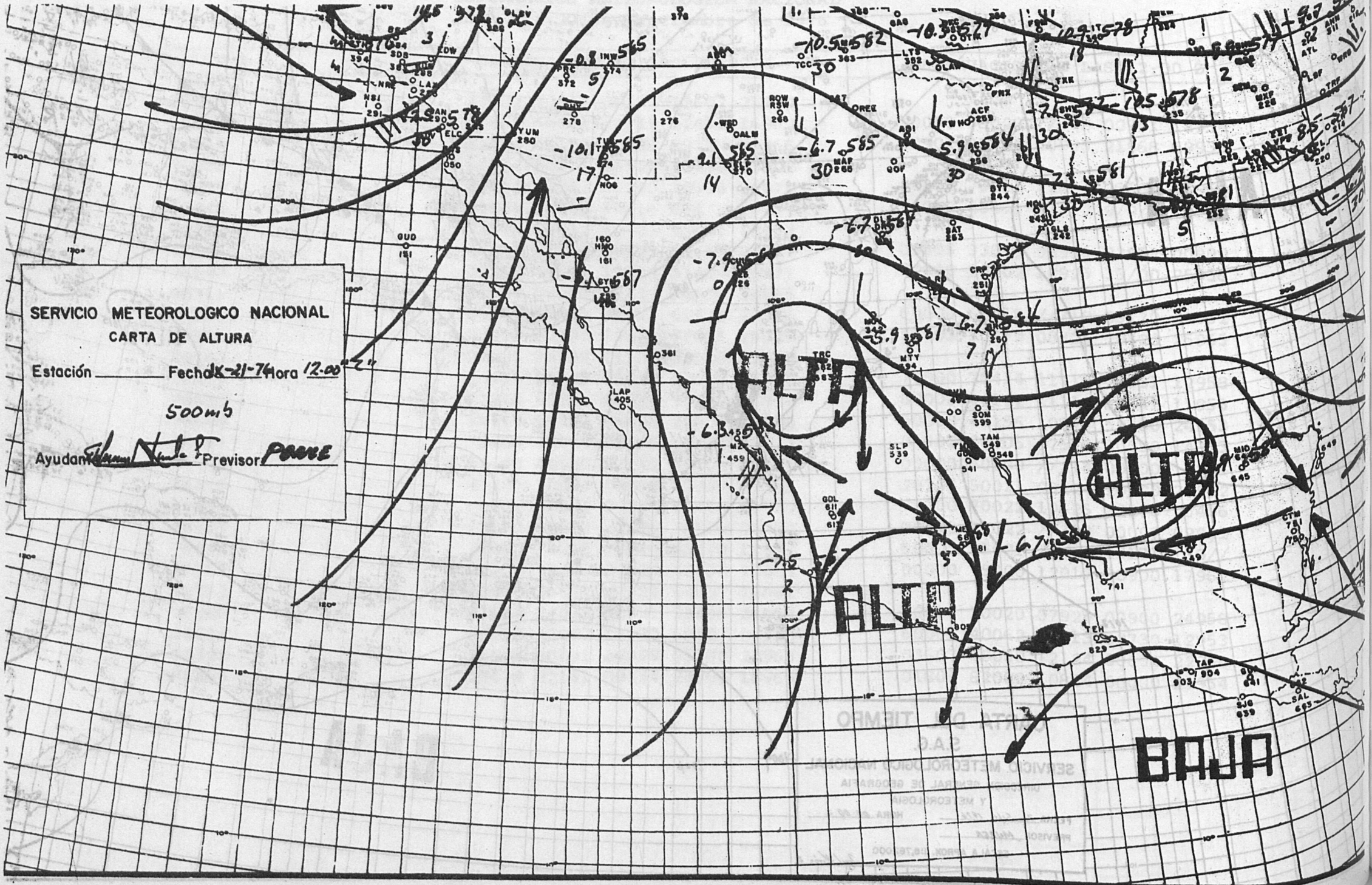
SERVICIO METEOROLOGICO NACIONAL
CARTA DE ALTURA
Estación _____ Fecha 8-21-74 Hora 12.00
500mb
Ayudante _____ Previsor PONCE
ALTA
ALTA
ALTA
BAJA

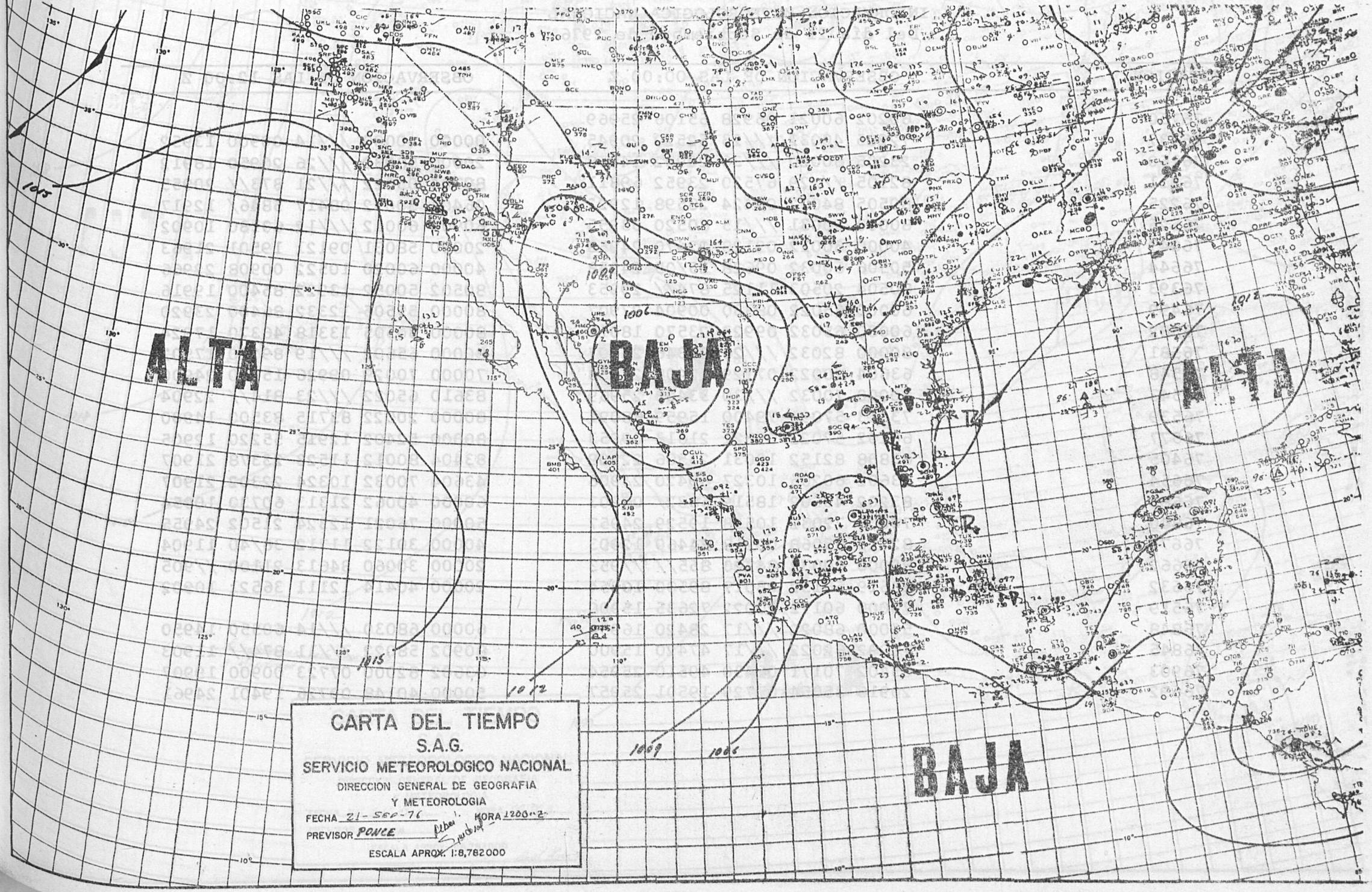
ALTA
BAJA
ALTA
BAJA
1005
1006
1009
1012
1015
1012
1009
1006
CARTA DEL TIEMPO
S.A.G.
SERVICIO METEOROLOGICO NACIONAL
DIRECCION GENERAL DE GEOGRAFIA
Y METEOROLOGIA
FECHA 21-SEP-76
HORA 1200 Z
PREVISOR PONCE
ESCALA APROX. 1:8,782000

INFORMACION METEOROLOGICA NACIONAL
Del día 21 de Septiembre de 1976

ESTACION	OBSERVACION DE LAS 00:00 Z	OBSERVACION DE LAS 12:00 Z
76750	60202 60021 06928 65106 25969	
76737	72205 40032 ///23 52520 20945	00000 40000 ///14 00900 13952
76160	23205 60020 ///36 20982 14958	20000 58030 ///26 20950 18912
76311	82105 ///29 67520 23952 69811	80704 05022 ///21 873// 20955
76225	80505 84022 06424 28598 12922	06404 30032 08417 5846/ 12917
76525	80000 50031 ///15 80520 03955	60904 60012 ///12 60180 10902
76647	40000 60012 09128 22470 24958	20000 58031 09121 19501 21963
76644	50506 60032 09628 25/05 24958	40000 60020 10522 00908 22966
76393	80504 20503 11125 874// 29953	80502 50052 13922 85400 19916
76499	60000 65022 08830 00904 27907	80000 55505 12332 86400 23920
76382	60000 65032 09923 23570 18016	80000 30505 13318 46370 17924
76581	80000 82032 ///26 83346 23907	80000 65602 ///19 89220 17902
76548	63604 70022 07129 12408 24958	70000 70029 09926 15200 24900
76543	60000 70032 ///30 33408 25969	83610 65022 ///23 814// 22904
76539	73313 57091 79400 15959 68091	80000 20022 83715 83500 14900
76577	60102 57022 09321 21613 09953	80000 52402 12915 55220 12905
76405	61808 82152 10031 23506 22909	83404 80012 11523 23378 21907
76654	83602 60205 10327 69420 23906	43604 70032 10324 22302 21907
76680	83202 40602 18519 5882/ 09903	60000 40062 21313 60730 10954
76840	70000 72032 10528 19529 24957	50000 76021 12324 21502 24955
76679	82710 65068 09218 84460 12903	40000 30122 11712 36/40 11904
76662	80000 60032 84320 855// //953	20000 30060 84613 21100 //905
76632	83619 58152 08017 89500 10954	20000 40414 12111 36521 10902
76519	70000 60172 20022 72635 15900	
76848	50000 68022 ///17 28420 16954	60000 68030 ///14 60550 14950
76845	70992 62022 ///17 47420 15900	80902 58022 ///11 874// 11903
76903	63402 70171 06430 49510 25954	03602 82000 07723 00900 19907
76692	20916 35054 07729 19501 25957	50000 40148 09726 19401 24961

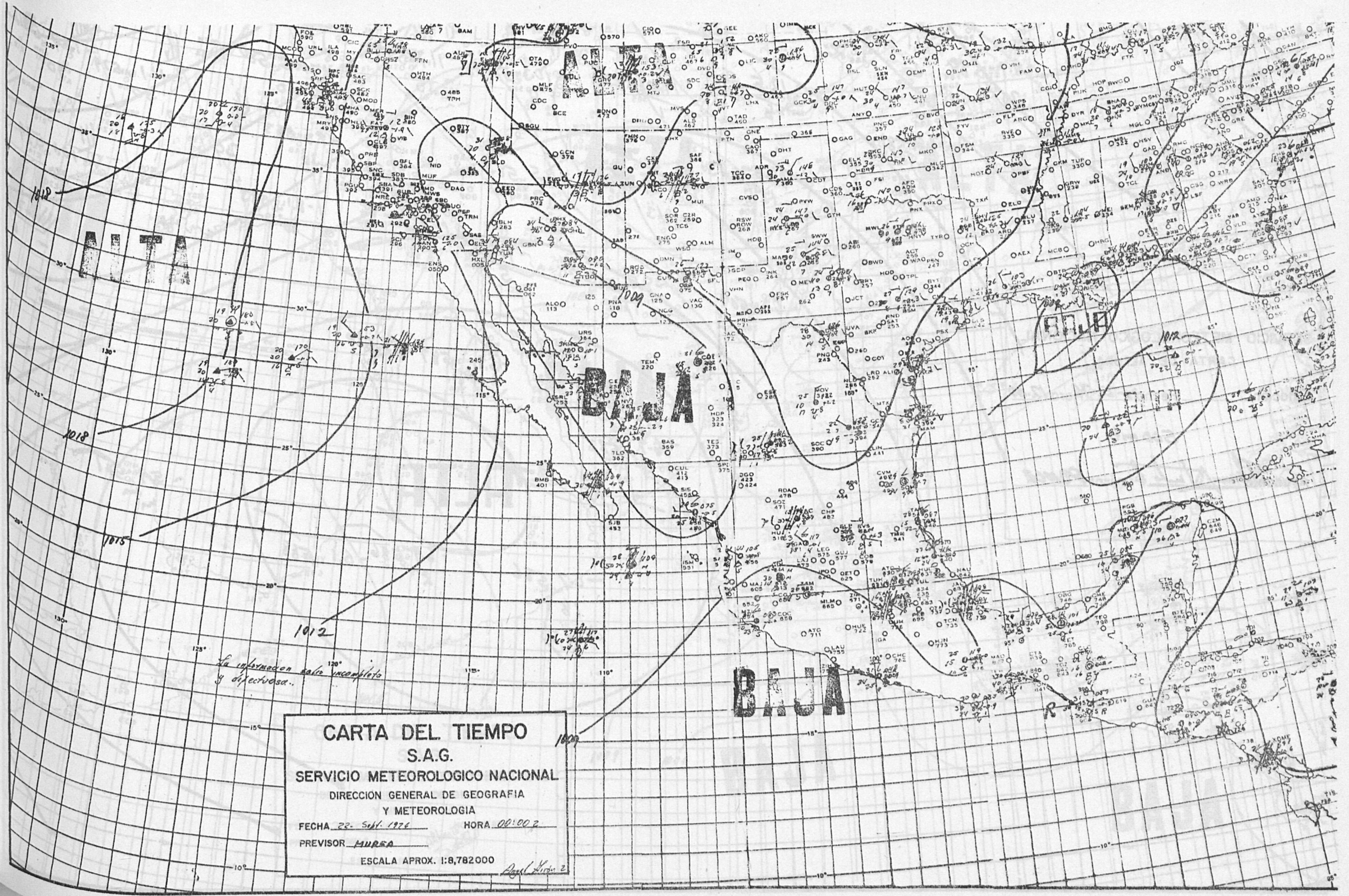
ALTA
ALTA
BAJA
BAJA
BAJA
1012
1018
1015
1012
1009
1009
La información sobre incompleto y defectuosa..
CARTA DEL TIEMPO
S.A.G.
SERVICIO METEOROLOGICO NACIONAL
DIRECCION GENERAL DE GEOGRAFIA
Y METEOROLOGIA
FECHA 22- Sept. 1976 HORA 00:00 Z
PREVISOR MURGA
ESCALA APROX. 1:8,782000
Angel Urzúa Z.

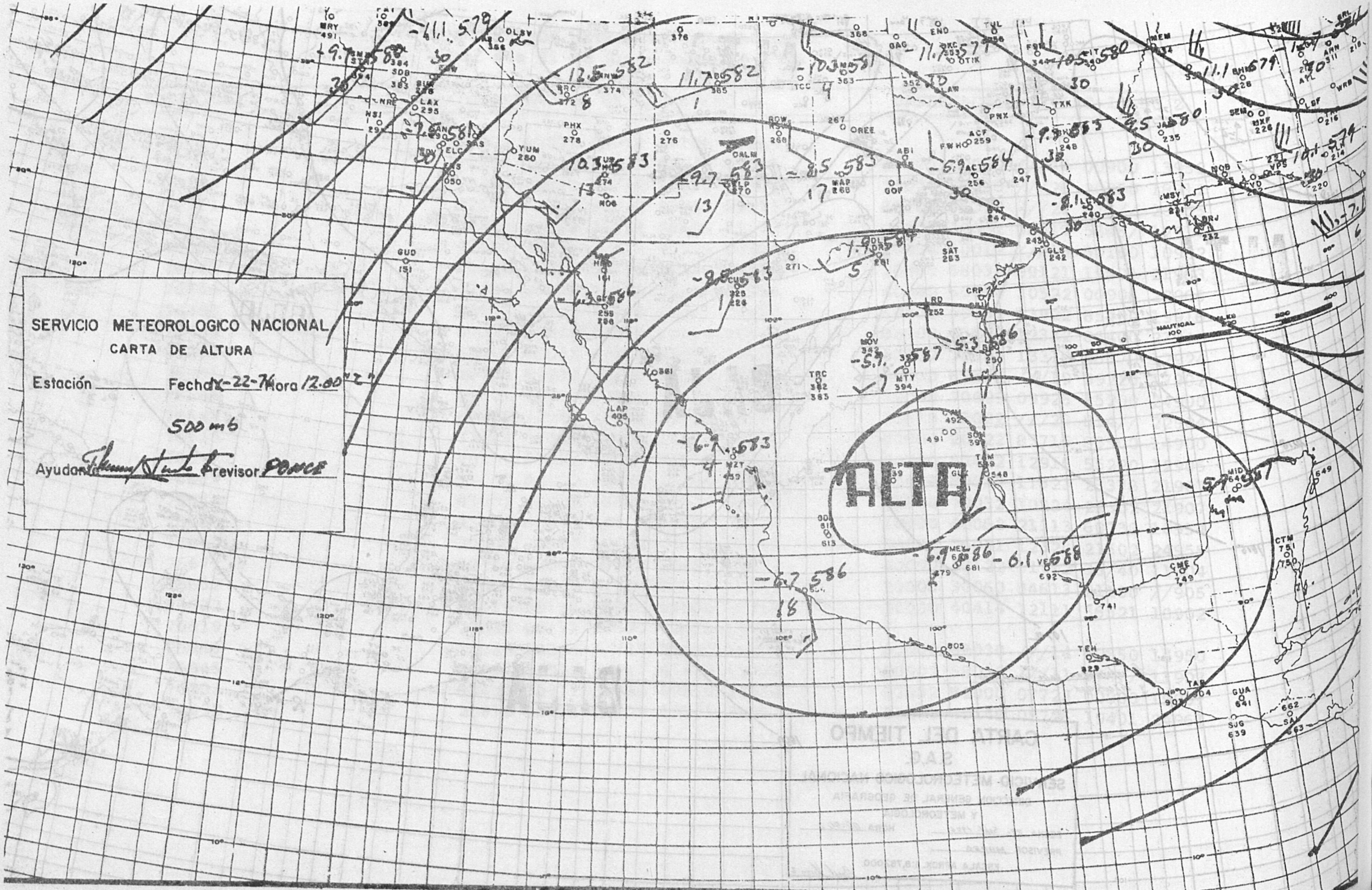
SERVICIO METEOROLOGICO NACIONAL
CARTA DE ALTURA
Estación
Fecha 12-22-74 Hora 12.00 Z
500 mb
Ayudante Previsor PONCE
ALTA

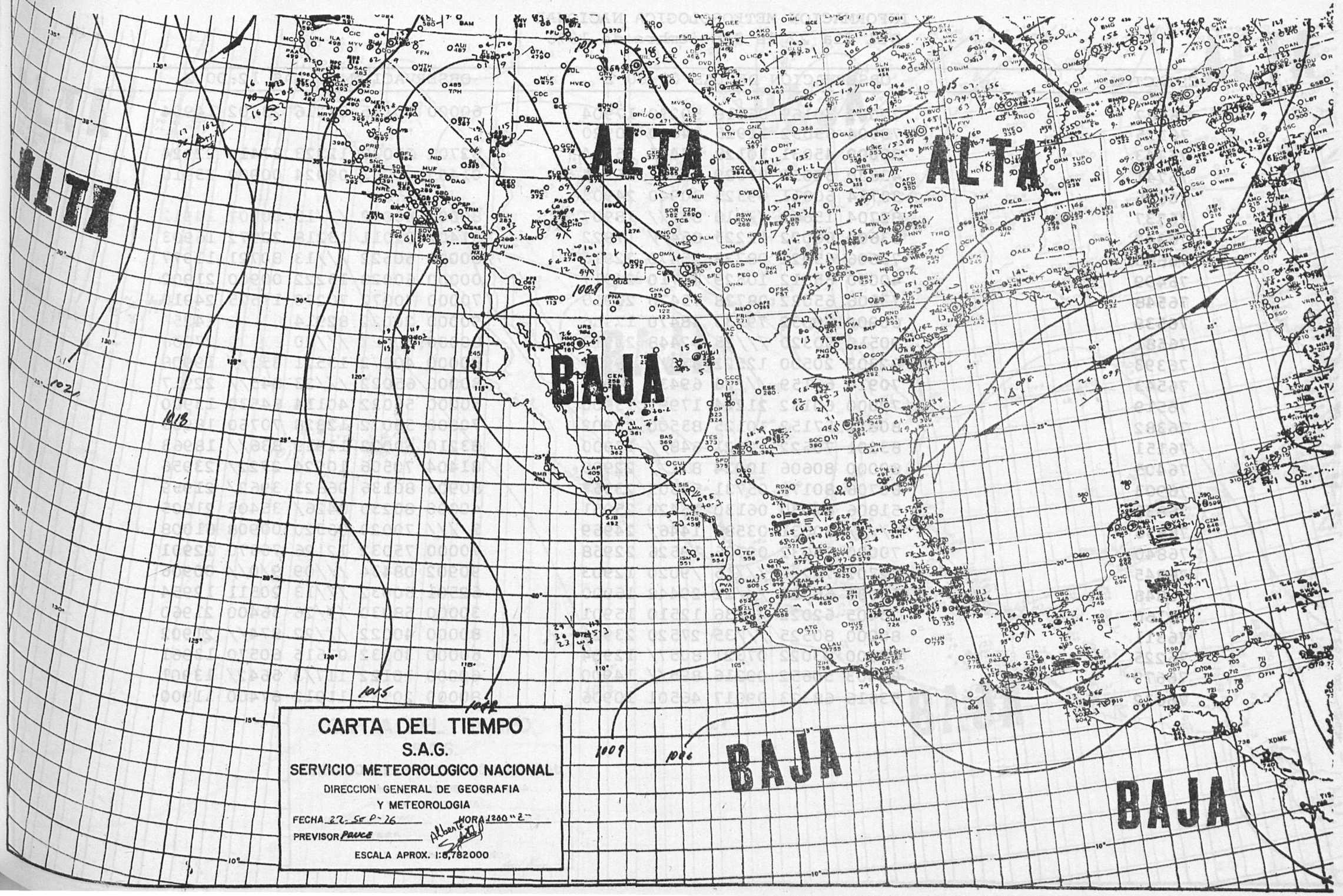
ALTA
ALTA
ALTA
BAJA
BAJA
BAJA
1021
1018
1015
1009
1006
CARTA DEL TIEMPO
S.A.G.
SERVICIO METEOROLOGICO NACIONAL
DIRECCION GENERAL DE GEOGRAFIA
Y METEOROLOGIA
FECHA 22-SEP-76
HORA 1200 "Z"
PREVISOR PAUCE
ESCALA APROX. 1:6,782000

INFORMACION METEOROLOGICA NACIONAL
Del día 22 de Septiembre de 1976

ESTACION	OBSERVACION DE LAS 00:00 Z	OBSERVACION DE LAS 12:00 Z
76687	72002 30169 06118 59270 17904	60000 50135 07216 23/02 14904
76775	70904 65032 11925 54600 10920	
76743	70000 45031 10128 67465 25904	82702 25030 12323 87414 22924
76741	43610 62051 07029 22501 25904	01405 20042 09024 00900 23910
76695	30714 60011 09525 30940 24903	
76737	82704 15662 ///18 853// 18907	80000 40032 ///15 00907 14911
76342	83604 60022 12225 854// 17922	31402 82011 13218 20972 16903
76685	73606 65022 08728 75470 22916	80000 60522 ///13 80721 11977
76499	40000 65012 10529 40710 24917	00000 60020 13222 00900 21900
76548	73606 65022 08728 75470 22916	70000 70072 70270 11525 24910
76539	60902 60032 79233 48470 17956	90000 20022 82914 [illegible] 1425
76581	90510 50320 ///25 52448 21913	80000 60022 ///20 [illegible] 2790[illegible]
76393	82303 20500 12522 873// 19937	80000 40072 13521 853// 19908
76543	70910 65159 ///26 69432 24925	80000 65022 ///23 845// 22917
76519	70000 60152 21224 17992 13900	60000 56022 40114 84530 13900
76382	80612 57152 10125 85500 17902	70000 56072 12828 70760 18905
76151	83201 70522 12921 848// 17900	83210 60022 11919 836// 18963
76405	80000 80606 10924 871// 22909	81404 70506 10924 2722/ 23956
76903	60706 80179 05731 54605 23957	80906 80136 06823 3962/ 21959
76833	51806 82030 06130 15420 25951	40000 80230 8426/ 35405 21905
76856	6//// 80031 03580 1446/ 24959	3//// 70020 06520 00908 61008
76840	70000 76032 09726 19526 22958	70000 75032 12126 70670 22901
76845	72702 76296 ///15 /9020 12903	90902 08434 ///09 9/0// 00906
76848	60000 66020 ///22 29448 16900	62501 60032 ///13 20511 12954
76160	23405 62022 ///36 12510 15901	30000 58030 ///26 36400 21960
76311	80000 80525 ///35 27520 23926	80000 40022 ///22 874// 21902
76225	80000 83022 07321 8057/ 12904	60000 30032 07615 60570 13961
76679	81403 50652 09216 895// 14900	60000 10122 117/3 5642/ 13901
76632	53616 68323 09017 46501 10906	80000 20535 11912 87400 11900

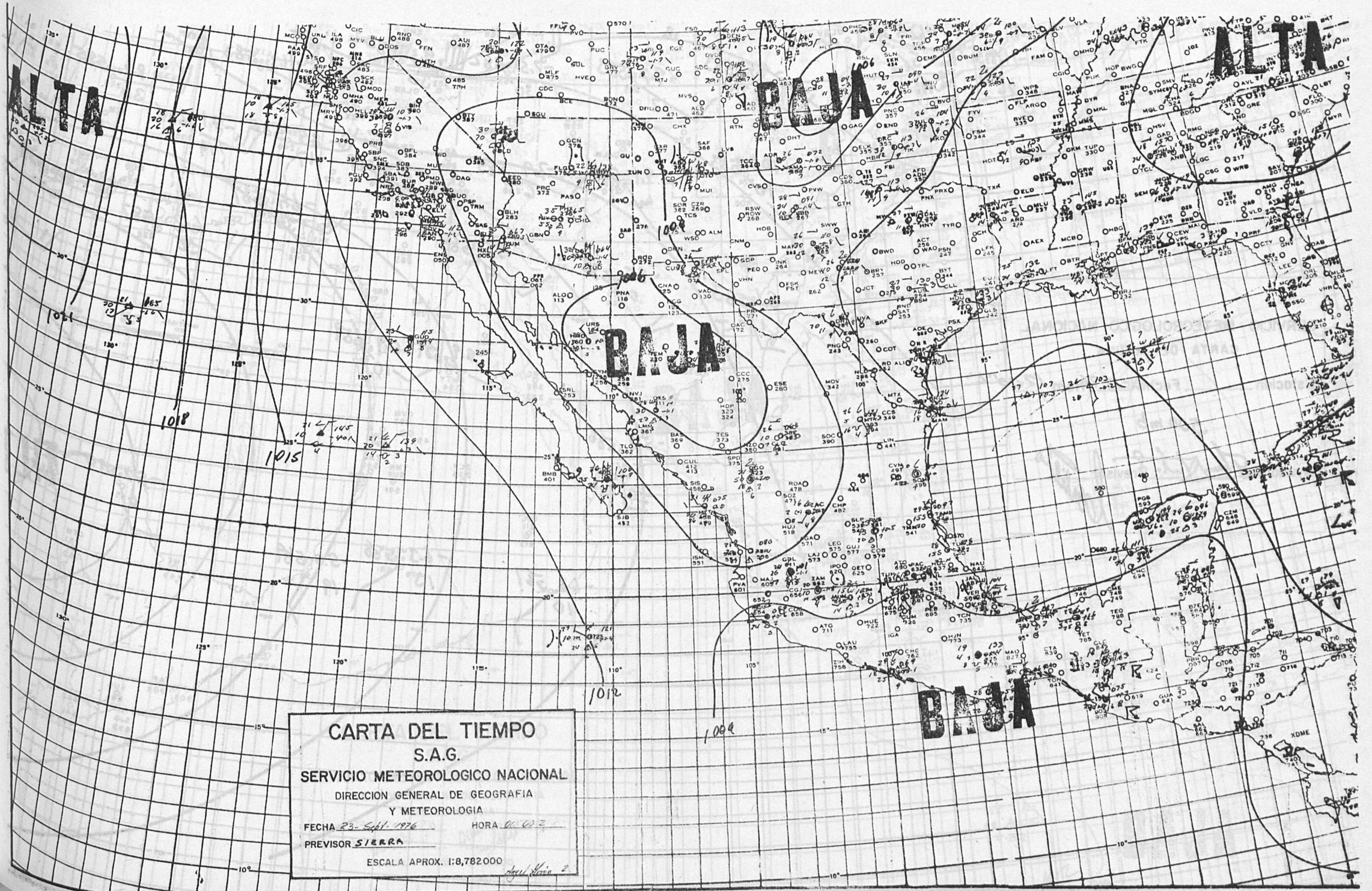
ALTA
BAJA
ALTA
BAJA
ALTA
BAJA
1021
1018
1015
1012
1009
1006
CARTA DEL TIEMPO
S.A.G.
SERVICIO METEOROLOGICO NACIONAL
DIRECCION GENERAL DE GEOGRAFIA
Y METEOROLOGIA
FECHA 23- Sept. 1976 HORA 00 Z
PREVISOR SIERRA
ESCALA APROX. 1:8,782000

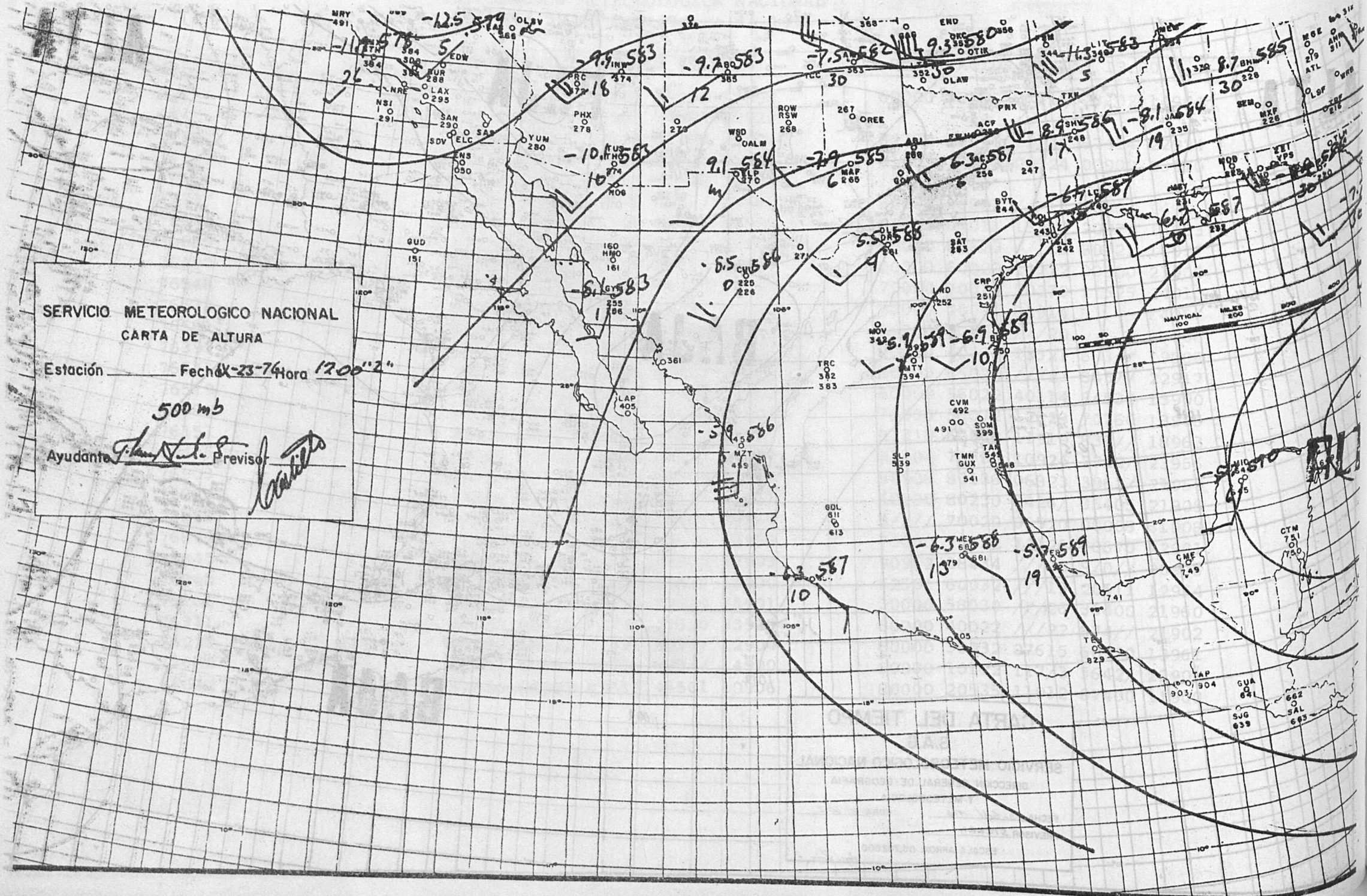
SERVICIO METEOROLOGICO NACIONAL
CARTA DE ALTURA
Estación _____ Fecha X-23-74 Hora 1200 "Z"
500 mb
Ayudante _____ Pronosticador _____

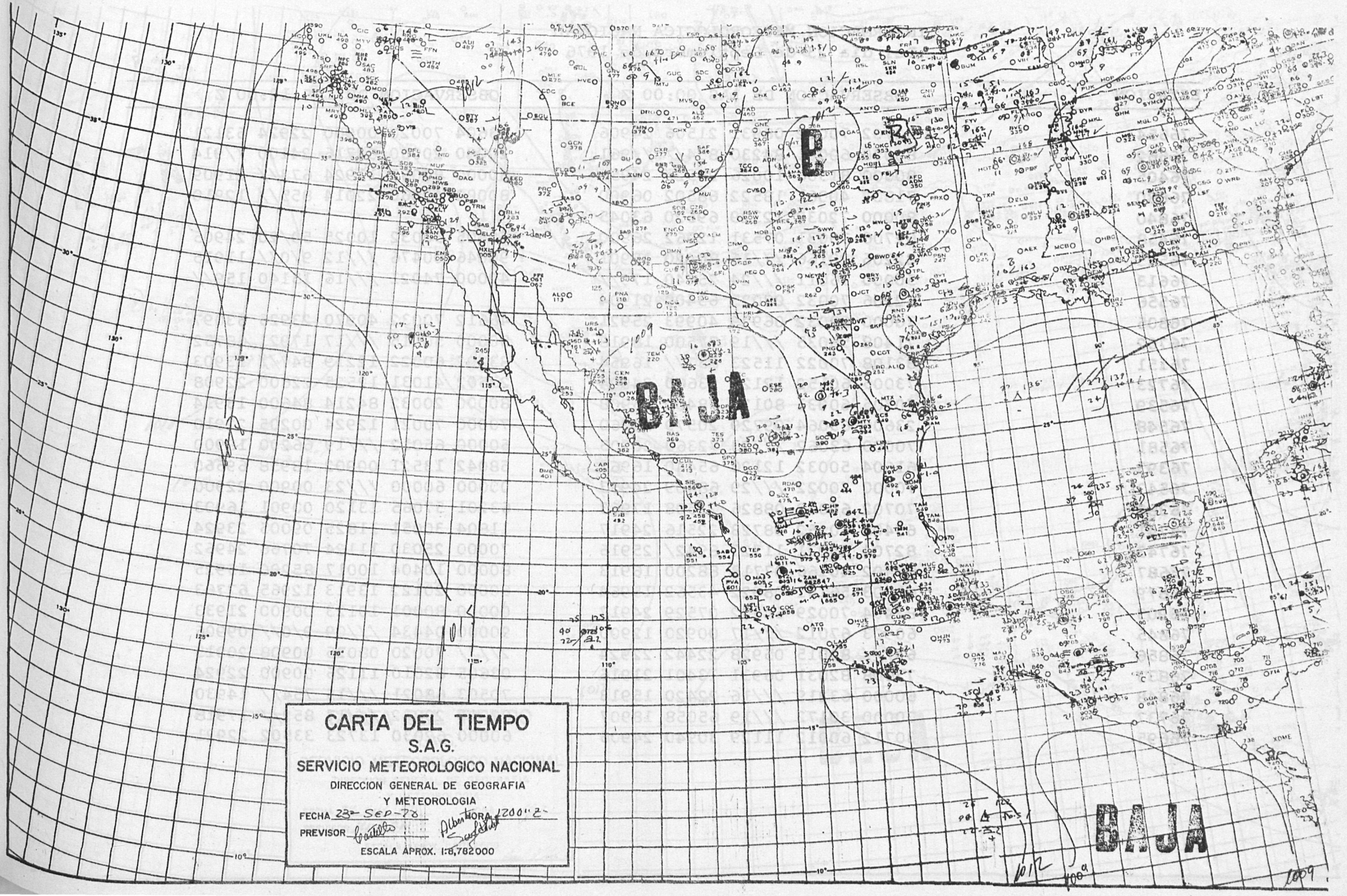

CARTA DEL TIEMPO

S.A.G.

SERVICIO METEOROLOGICO NACIONAL

DIRECCION GENERAL DE GEOGRAFIA

Y METEOROLOGIA

FECHA 23- SEP-78 HORA 1200 Z

PREVISOR [illegible] Alberto Sanchez

ESCALA APROX. 1:8,782000

INFORMACION METEOROLOGICA NACIONAL
Del día 23 de Septiembre de 1976

ESTACION	OBSERVACION DE LAS 00:00 Z	OBSERVACION DE LAS 12:00 Z
76654	82702 70022 08931 21506 24906	03604 70020 00900 22924 63121
76662	80000 60001 84230 854// //961	20000 20060 84716 24100 //914
76405	80000 81506 10026 2852/ 24959	80000 80035 11924 673// 21909
76680	71807 40061 18522 68502 06900	80000 40060 22014 855// 12910
76840	80000 72032 12329 69520 63045	
76458	62706 70031 07531 12962 26900	50405 50032 10025 59/20 24905
76525	82206 20166 ///16 80420 05901	90046 00476 ///12 9/0// 11915
76613	50000 76011 ///24 25440 179//	40000 74021 ///16 15140 159//
76556	62306 70032 08025 63400 21904	
76805	70000 68032 06929 40993 25921	46612 70032 40970 23926 63097
76762	71408 58035 ///19 77500 18918	80000 50015 ///17 17921 68752
76151	83108 70022 11523 837// 16954	83202 60022 12219 847// 13903
76723	73005 60152 12127 53660 24904	23502 41031 12525 22600 22908
76539	70705 60031 80120 78400 15908	80000 20032 84214 84600 13914
76548	23606 65064 09729 20570 20960	70000 70021 12924 00205 22910
76581	70000 63062 ///23 72360 20905	60000 65012 ///19 66200 18900
76393	61604 50032 12126 65440 16963	58042 13521 00902 18958 69560
76543	70000 70022 ///29 68409 24953	00000 60000 ///23 00900 22900
76382	70702 60032 08826 22508 17963	63201 57065 13120 00901 16903
76741	63408 60052 08728 22516 24917	11804 30051 11825 09005 23924
76743	82704 35031 11727 8942/ 25916	70000 25030 11124 70766 24962
76687	83502 40166 07718 88200 16913	80000 10404 10017 85200 15925
76679	61603 56151 08922 43562 15964	60000 20122 13913 12965 67763
76903	83404 70029 64502 07529 24917	00000 80001 10123 00900 21933
76845	60903 67012 ///17 00920 12900	90000 04434 ///09 9/0// 09906
76856	6//// 80015 05928 22442 22924	2//// 70020 08025 00908 20915
76833	73608 82031 06931 13401 21916	03605 82010 11126 00900 22924
76848	60000 63219 ///16 22420 15913	70503 68021 ///15 754// 14930
76737	70000 30172 ///19 65058 18907	80000 20032 ///17 852// 17918
76695	30712 60012 11129 30940 24906	60000 62030 13723 33502 22921

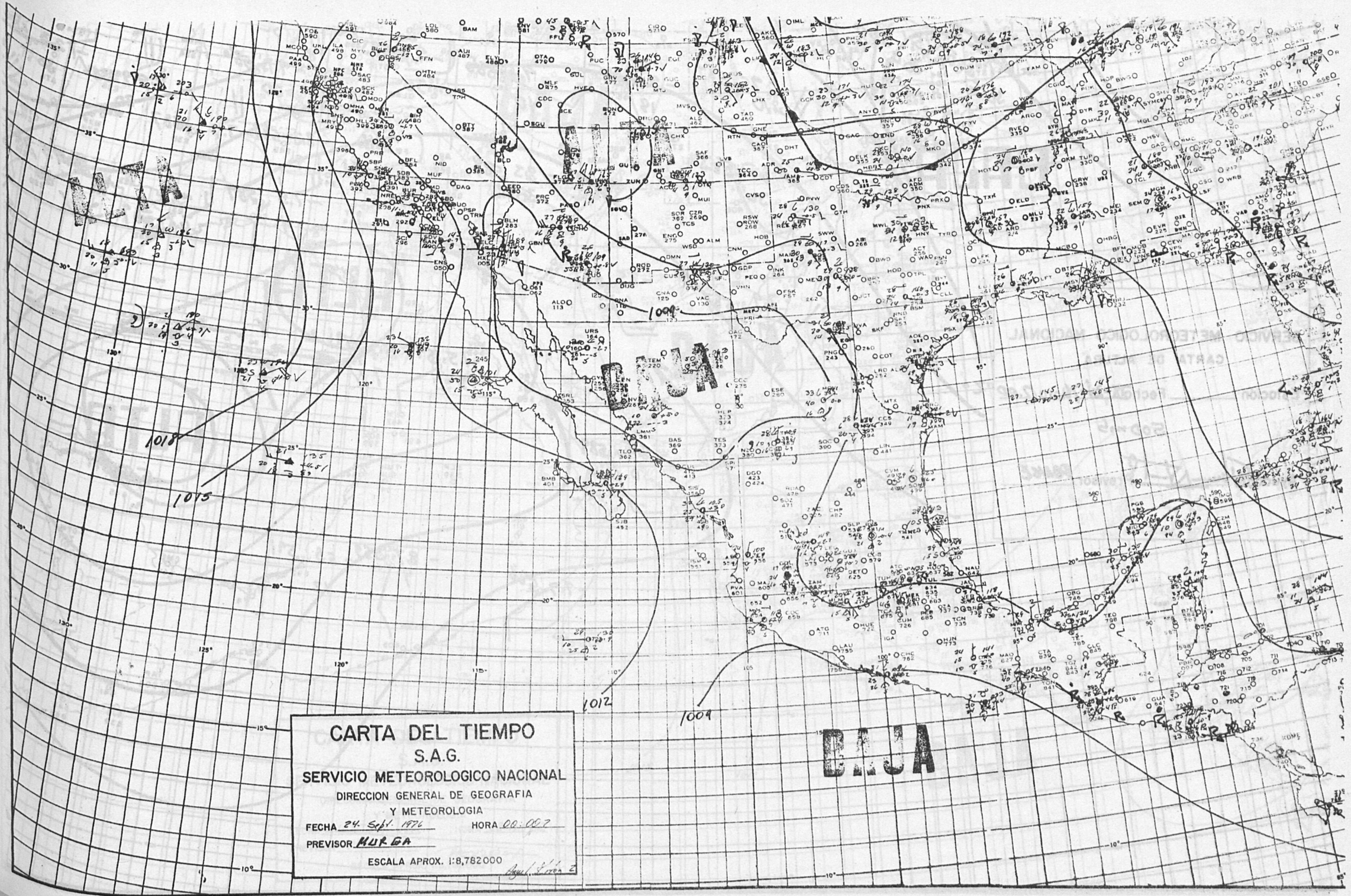
CARTA DEL TIEMPO
S.A.G.
SERVICIO METEOROLOGICO NACIONAL
DIRECCION GENERAL DE GEOGRAFIA
Y METEOROLOGIA
FECHA 24 Sept. 1976 HORA 00:00Z
PREVISOR MURGA
ESCALA APROX. 1:8,782000
1018
1015
1009
1012
1009

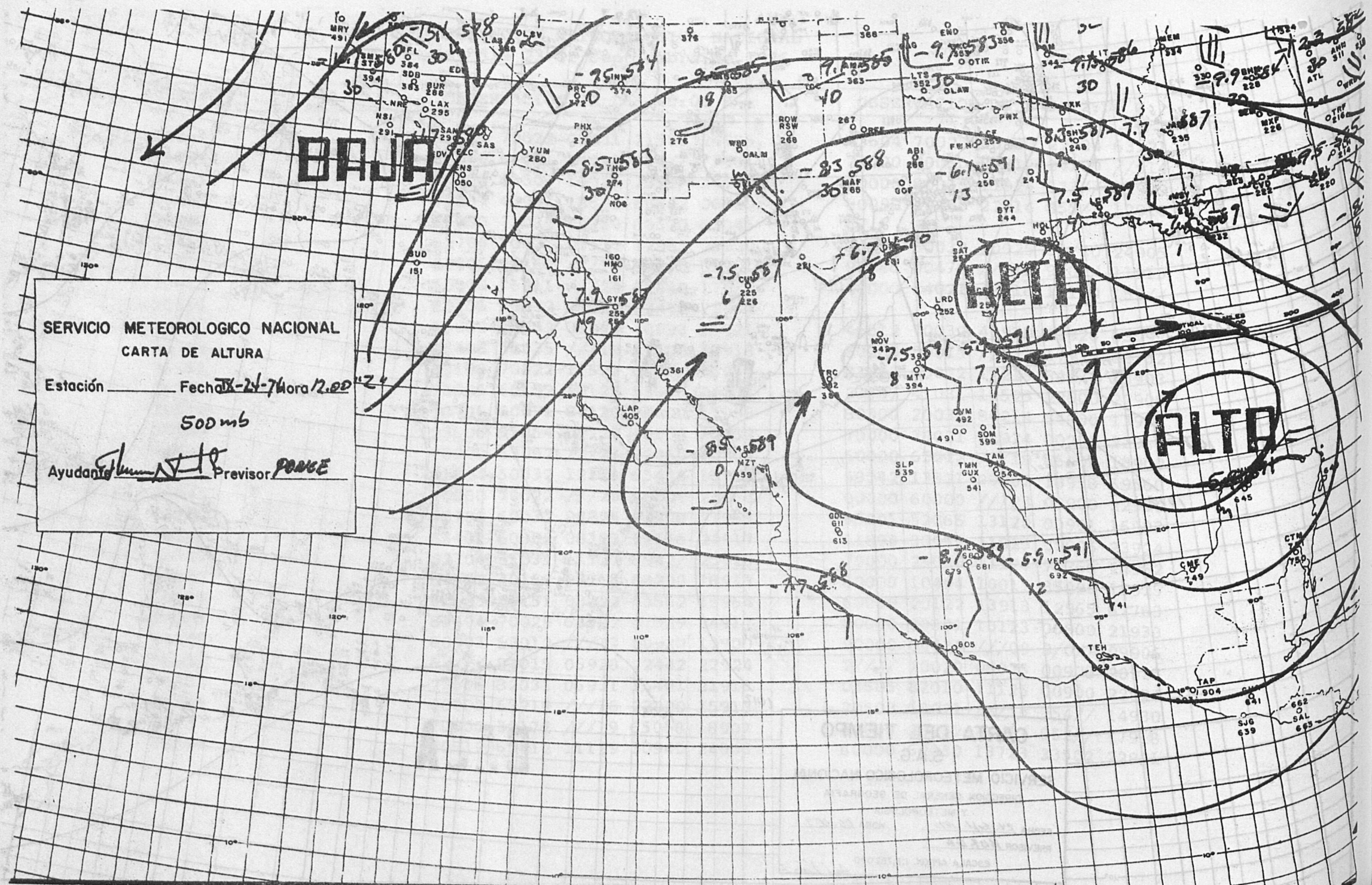
SERVICIO METEOROLOGICO NACIONAL
CARTA DE ALTURA
Estación _____ Fecha JX-24-74 Hora 12.00
500 mb
Ayudante _____ Previsor PONCE
BAJA
ALTA
ALTA

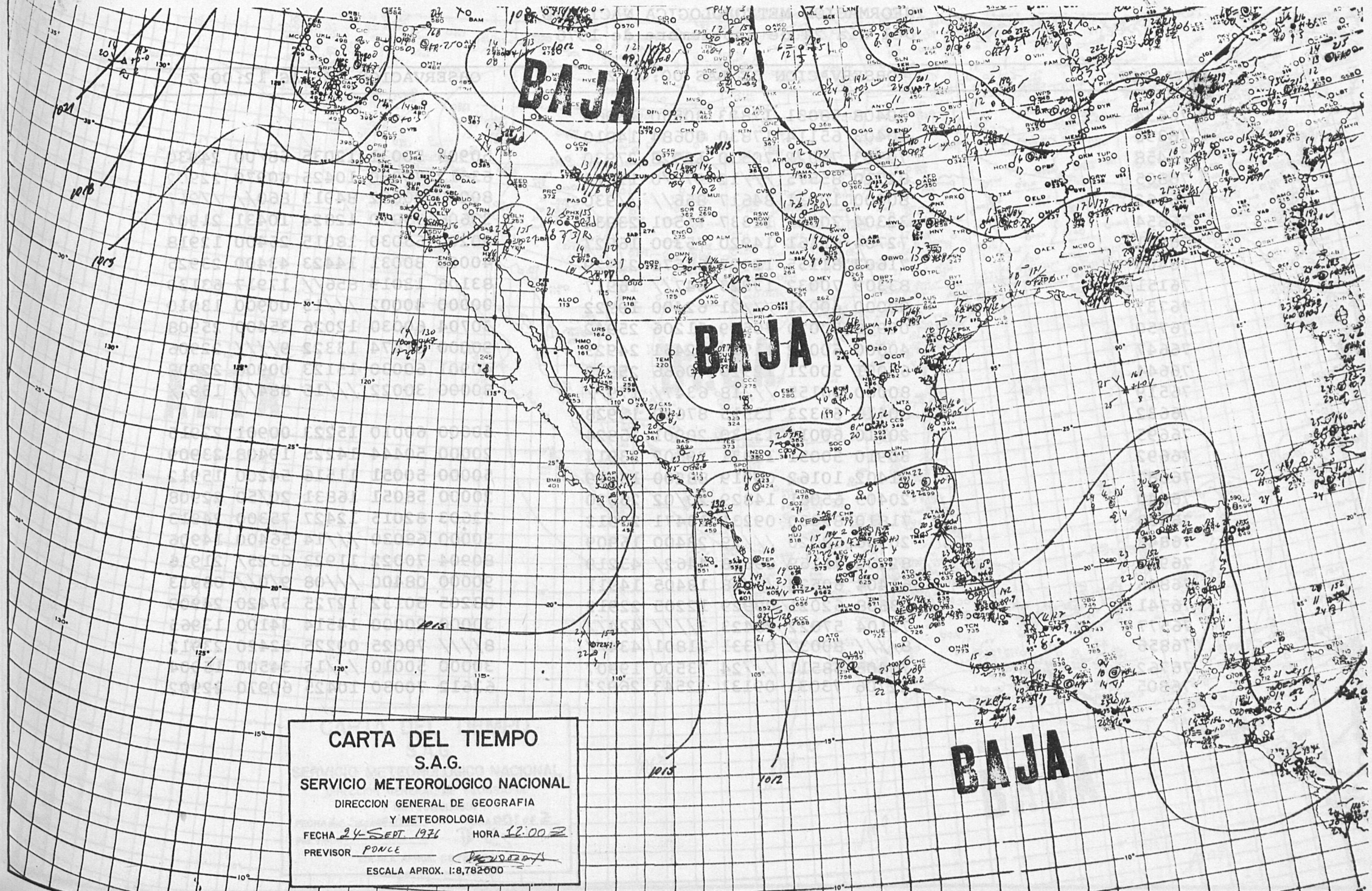

POR FALLA DEL TELETIPO FALTARON DATOS

INFORMACION METEOROLOGICA NACIONAL
Del día 24 de Septiembre de 1976

ESTACION	OBSERVACION DE LAS 00:00 Z	OBSERVACION DE LAS 12:00 Z
76634	80408 58031 17823 80550 16960	
76390	80403 65114 17830 00684 14010	
76458	70903 75022 70530 12928 27930	50905 50031 12035 58/00 24930
76805	82710 85575 ///12 970/0 11914	63612 70030 10425 60970 22902
76662	80000 10031 84617 856// //930	80000 20062 84913 860// //917
76654	32304 70021 11337 71501 23934	33606 75020 12824 10431 21907
76571	72704 65161 14920 75300 16927	20202 65030 18015 25400 12918
76405	71602 81155 12927 67570 23929	40000 80031 14423 43400 23925
76151	83309 70032 13223 847// 16917	83106 13019 856// 17917 63139
76737	00000 40031 ///21 62400 19922	00000 40002 ///13 00900 13910
76750	00906 50020 70529 51206 25942	30704 60030 12026 35400 25908
76647	40000 60012 11929 22451 24923	90000 01474 13322 9//// 22906
76644	63001 50021 12929 40666 25919	40901 60030 15123 00906 22908
76519	80000 00155 ///18 6347/ 179//	80000 30022 ///16 884// 159//
76632	80416 65323 13515 87600 13928	
76695	20710 60012 13530 20901 25924	50000 60010 15223 00901 22915
76692	30910 50051 11831 29502 23914	20000 50444 14225 19408 23909
76687	81402 10162 09919 88200 18919	50000 50051 11516 54200 15912
76640	20405 65061 14829 20/02 26920	20000 58051 16831 20/50 22908
76833	71810 82030 09231 13471 25912	73603 82015 12427 75300 24913
76848	20706 68020 ///19 28400 16909	50000 68030 ///14 56400 14906
76903	82202 71169 09628 4462/ 43219	80904 70022 11923 6525/ 21916
76845	61404 60522 ///18 18405 14911	90000 08400 ///08 9/0// 08913
76741	23608 62021 09929 12205 22912	83205 50132 12725 57420 24909
76577	72104 57022 20423 3//// 424//	30000 20000 14514 34100 13965
76856	8//// 80032 07331 31801 434//	8//// 70025 09225 52420 23912
76762	71408 58511 ///24 73500 19907	30000 50010 ///15 34500 15904
76805	42706 73031 09131 22543 26922	63612 70030 10425 60970 22902

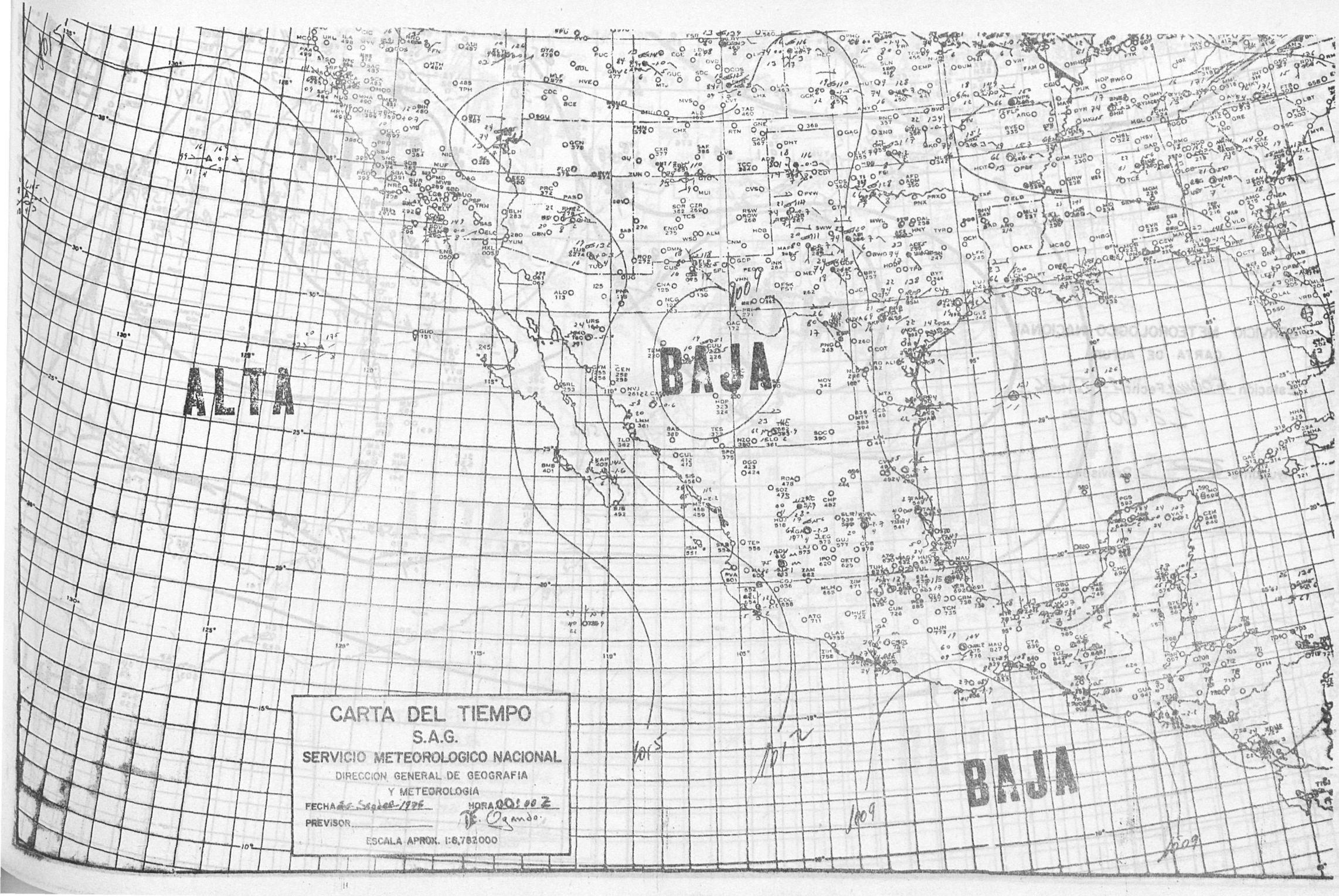
ALTA
BAJA
BAJA
CARTA DEL TIEMPO
S.A.G.
SERVICIO METEOROLOGICO NACIONAL
DIRECCION GENERAL DE GEOGRAFIA
Y METEOROLOGIA
FECHA 6 de Septiembre 1976
HORA 00:00 Z
PREVISOR
ESCALA APROX. 1:6,782000

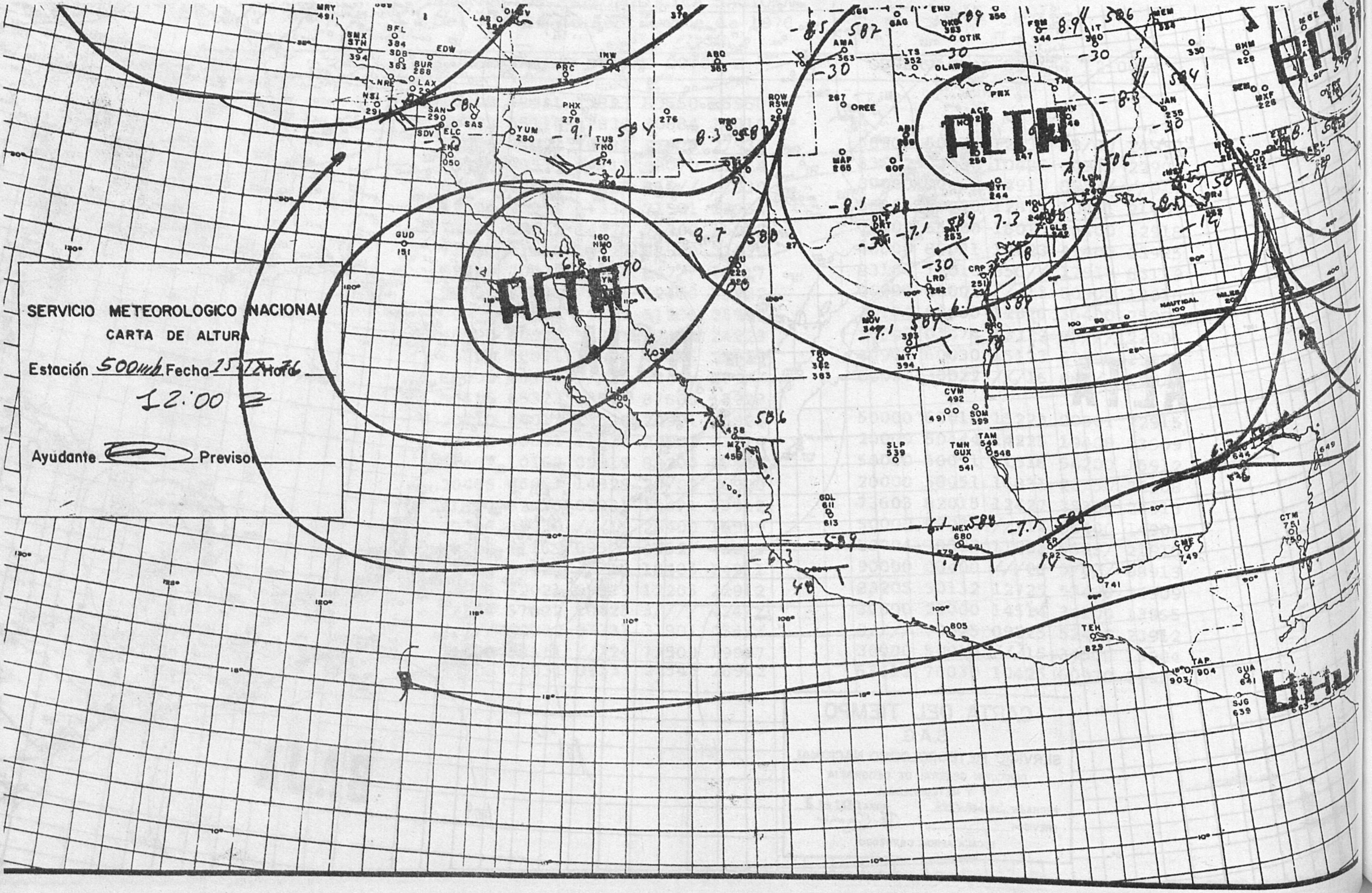
SERVICIO METEOROLOGICO NACIONAL
CARTA DE ALTURA
Estación 500mb Fecha 25-IX-76 Hora
12:00
Ayudante
Previsor
ALTA
ALTA
ALTA
NAUTICAL MILES

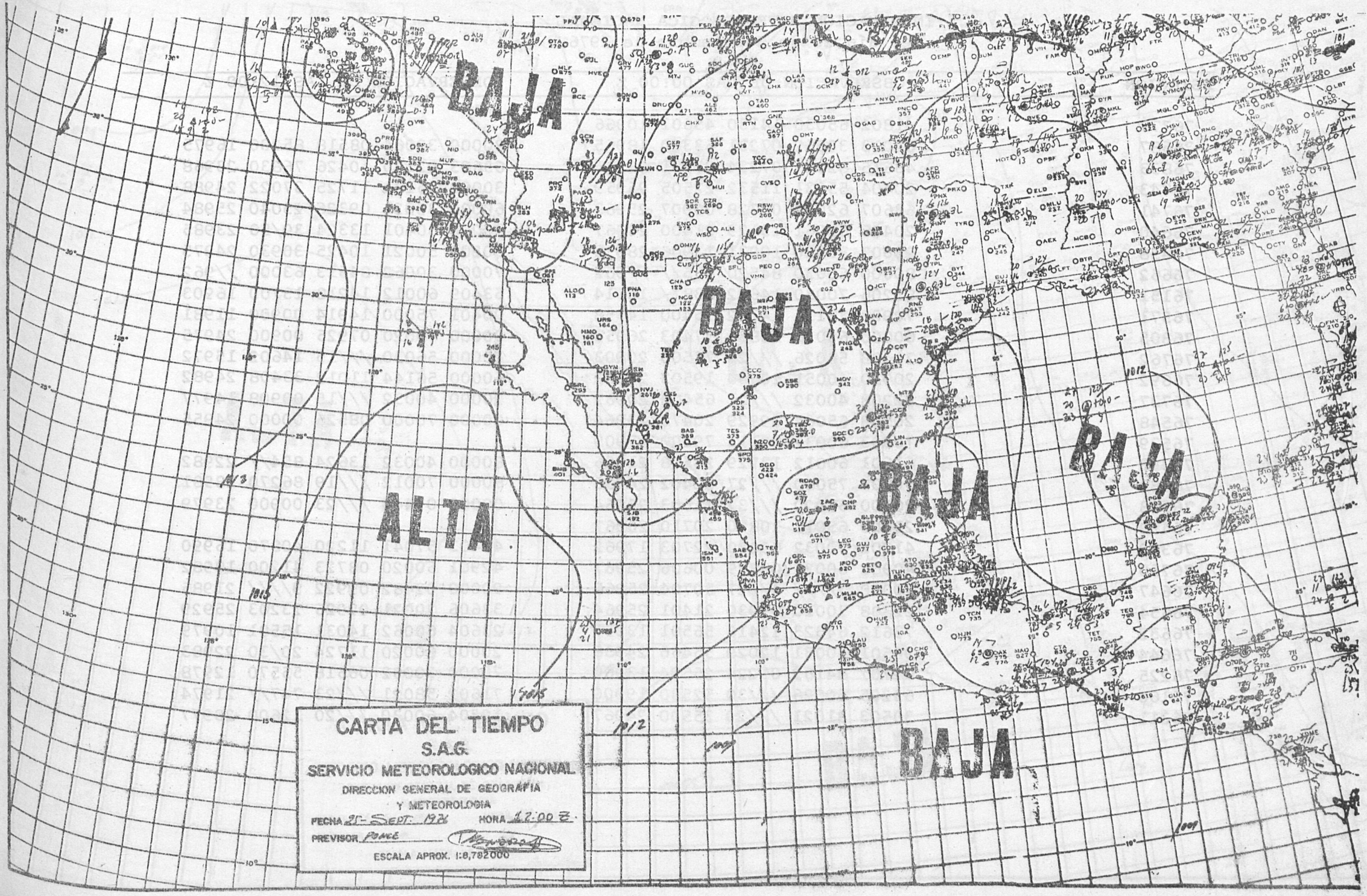
BAJA
BAJA
ALTA
BAJA
BAJA
BAJA
CARTA DEL TIEMPO
S.A.G.
SERVICIO METEOROLOGICO NACIONAL
DIRECCION GENERAL DE GEOGRAFIA
Y METEOROLOGIA
FECHA 25- SEPT. 1936 HORA 12:00 Z
PREVISOR PONCE
ESCALA APROX. 1:8,782000

INFORMACION METEOROLOGICA NACIONAL
Del día 25 de Septiembre de 1976

ESTACION	OBSERVACION DE LAS 00:00 Z	OBSERVACION DE LAS 12:00 Z
76775	41802 65030 14130 45601 10966	
76687	64013 30062 07231 63300 18965	80000 30064 08518 85200 16975
76833	43615 82021 07234 00901 22992	63603 82130 10426 76830 23968
76743	20404 55031 11532 22505 25959	30000 05131 11725 37022 24988
76741	63607 62022 08728 00907 25963	60000 30021 09326 25040 25984
76640	20406 65061 13129 21400 24967	30000 30401 13324 30/50 23985
76458	23007 70020 10031 12906 28955	30205 50021 10425 30930 24975
76662	80000 60030 84520 855// //962	70000 30062 84613 63000 //962
76151	83206 70030 14622 838// 18914	53409 60012 14218 13700 16903
76571	70908 78131 14122 75400 14958	00401 75000 14914 00900 11981
76805	60000 69032 08831 37403 26953	00000 70020 07925 00900 24975
76762	71408 58026 ///21 77500 20903	20000 56030 ///15 14602 15972
76692	20910 40051 10630 19503 26962	60000 56144 11012 33408 24982
76737	72208 40032 ///21 65408 20962	20000 40032 ///15 00908 14977
76548	20508 65064 09929 20470 23964	00000 70000 08526 00000 24955
76539	70903 60032 82111 79400 17909	
76393	61601 60012 13729 24508 21966	80000 40032 13624 854// 22982
76581	50904 75060 ///27 22402 24966	80000 70012 ///19 86270 18981
76543	20000 65020 ///32 11503 25964	00000 09444 ///23 00900 23979
76499	20000 65011 10890 20710 26967	
76382	41202 70032 09030 22703 17962	43403 57041 11220 40870 16990
76750	40902 60021 08829 00606 25967	42901 60020 08723 41200 18982
76647	70000 3//// 4//27 50704 25965	90000 02462 09922 9//// 21985
76654	22308 70020 09930 21401 25964	33606 70021 09926 23203 25929
76632	73612 64323 12416 56501 13957	23604 60062 14031 15501 10979
76644	90501 50031 12029 55466 24958	20000 60020 11724 20/30 22983
76225	62707 84162 05224 25594 13960	70000 30032 06518 55570 12978
76160	63205 60026 ///30 52580 19900	71602 58021 ///23 747// 21974
76311	30503 81021 ///29 35500 24967	12304 60030 ///20 12600 20977

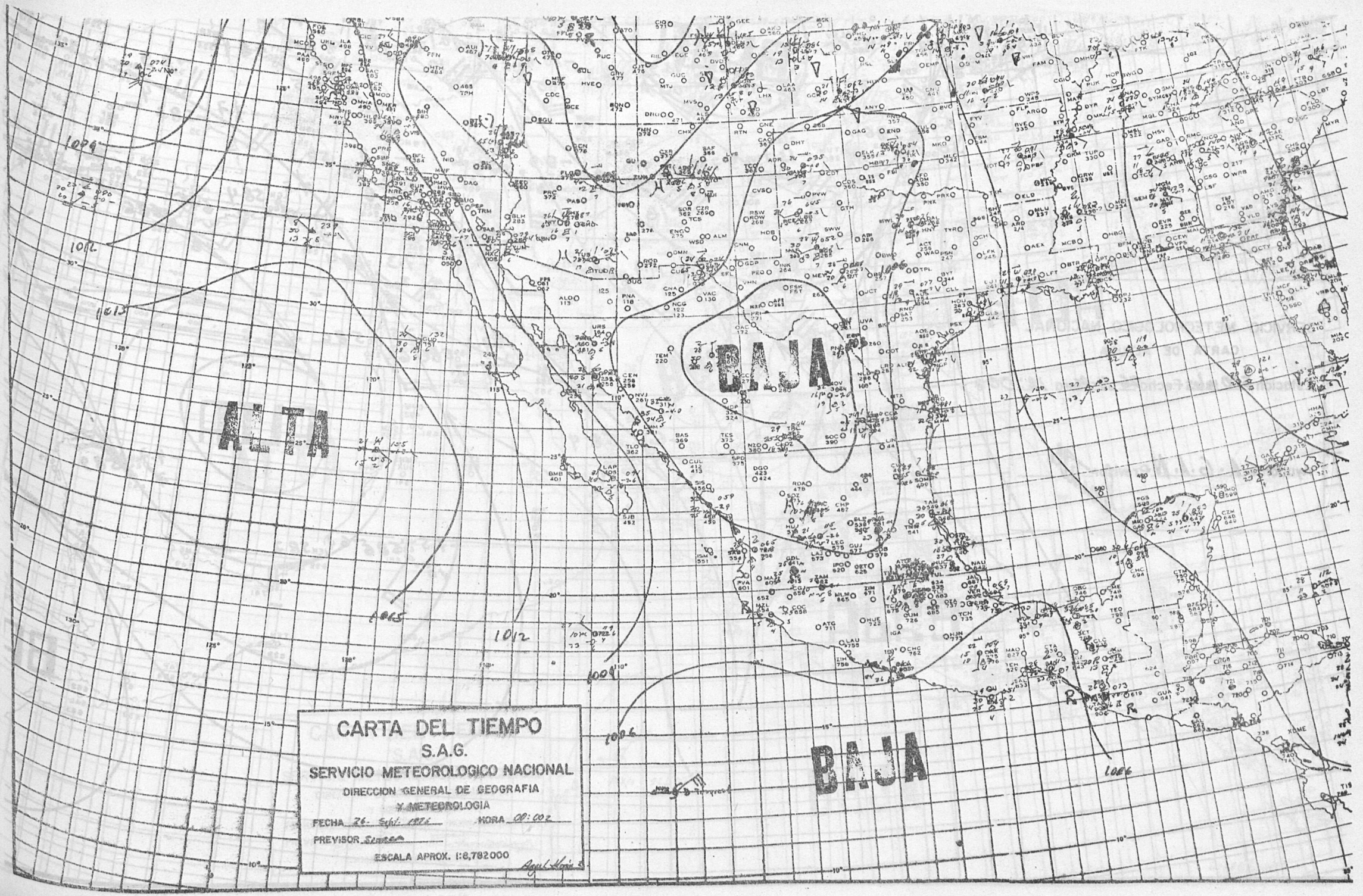
ALTA
BAJA
BAJA
1016
1012
1008
1004
CARTA DEL TIEMPO
S.A.G.
SERVICIO METEOROLOGICO NACIONAL
DIRECCION GENERAL DE GEOGRAFIA
Y METEOROLOGIA
FECHA 26- Sept. 1976 HORA 00:00Z
PREVISOR Suarez
ESCALA APROX. 1:8,782000

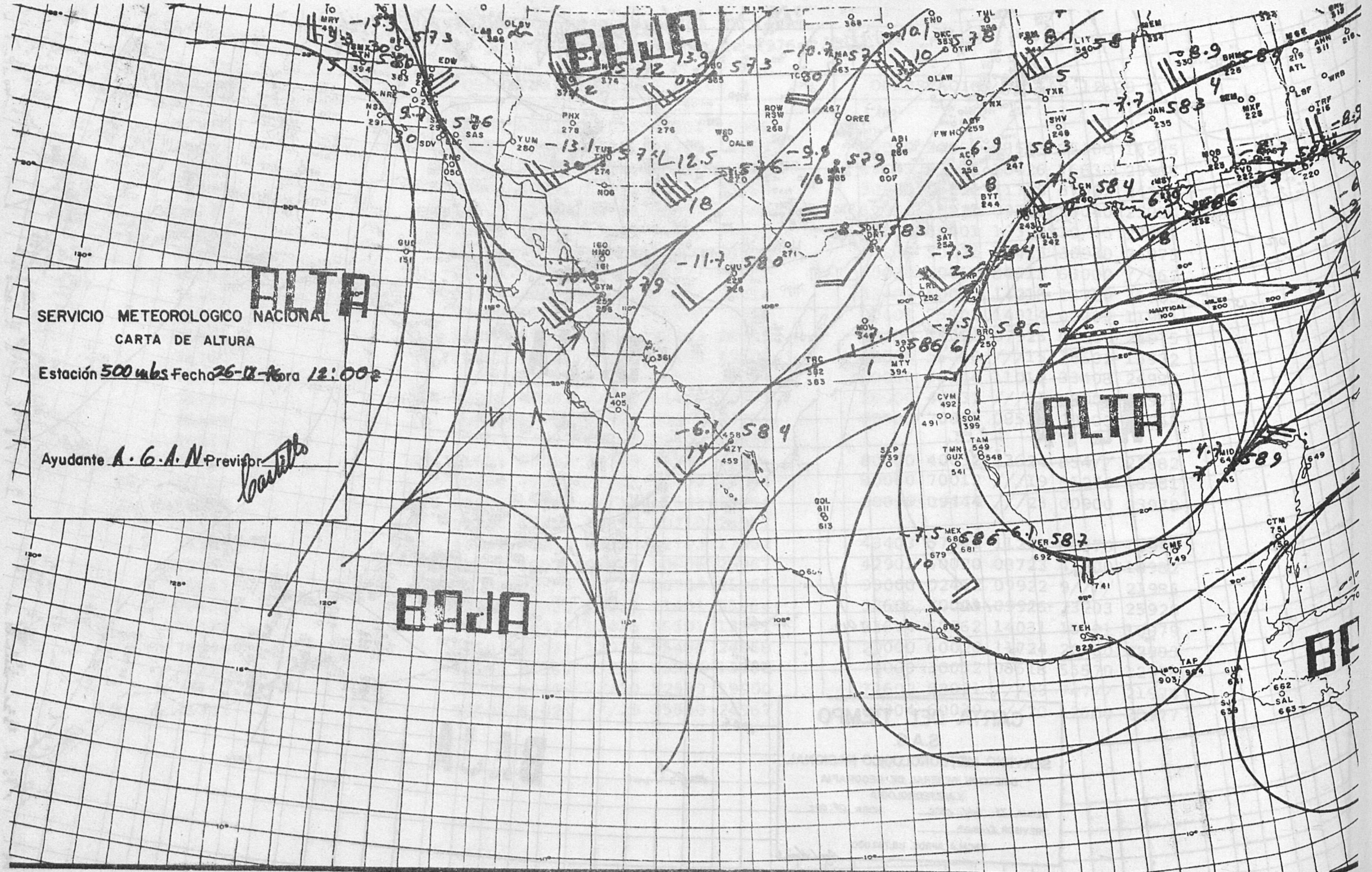
SERVICIO METEOROLOGICO NACIONAL
CARTA DE ALTURA
Estación 500 mbs Fecha 26-12-96 Hora 12:00 z
Ayudante A·G·A·N Previsor castillo
ALTA
BAJA
ALTA
BAJA
ALTA
BAJA

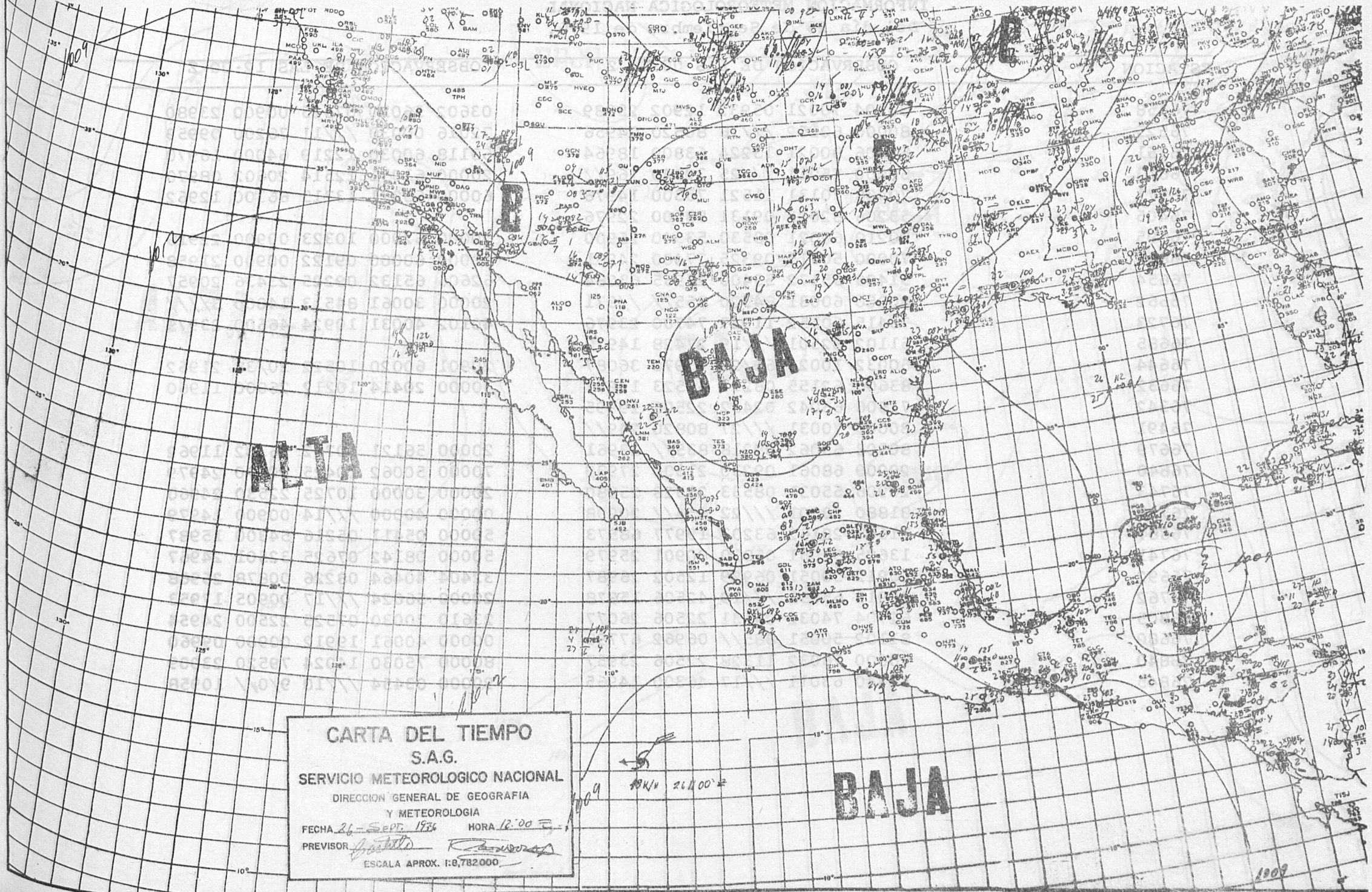
BAJA
BAJA
CARTA DEL TIEMPO
S.A.G.
SERVICIO METEOROLOGICO NACIONAL
DIRECCION GENERAL DE GEOGRAFIA
Y METEOROLOGIA
FECHA 26 - SEPT. 1936 HORA 12:00
PREVISOR
ESCALA APROX. 1:8,782000

INFORMACION METEOROLOGICA NACIONAL
Del día 26 de Septiembre de 1976.

ESTACION	OBSERVACION DE LAS 00:00 Z	OBSERVACION DE LAS 12:00 Z
76458	33204 70021 05932 12902 25989	03602 56010 07525 00900 23980
76525	80000 60152 ///16 80520 04956	72016 00030 ///11 76200 09959
76151	63106 80021 13224 63800 18964	63118 60030 12219 64000 16970
76613	50000 75011 ///25 32540 169//	20000 61051 12514 20602 08970
76571	70406 70131 11521 75300 14976	60000 65021 13715 66300 12962
76405	53206 82022 09131 58500 22976	
76695	50210 60021 08530 53540 25900	00000 62000 10323 00900 22918
76647	70000 50515 09325 77400 24961	00000 60000 09122 00900 21958
76654	51406 65172 53400 25965 63084	62606 65132 09225 23436 20957
76662	80000 60031 84320 855// //971	20000 30061 84513 14000 3////
76723	73415 60152 11927 74700 23976	40102 40031 10924 46600 23979
76685	61102 82501 ///19 27428 14970	
76644	60032 10024 69/23 23970 36087	20901 60020 10522 10/38 21962
76632	83606 62155 08217 57523 12977	30000 20414 10212 26000 11960
76342	71806 66042 02432 22506 19995	
76491	80000 70031 ///27 80820 249//	
76679	80508 65062 09218 835// 13961	20000 56121 10712 26302 11962
76640	20909 68061 09230 21300 27989	70000 50062 10425 90/70 24979
76743	20906 55031 08533 23528 25980	20000 30000 10725 22530 24960
76737	81880 20501 ///22 854// 20908	00000 40000 ///14 00900 14979
76687	71603 20162 63203 19977 68573	50000 05411 05216 54300 15987
76741	13605 61051 05830 00901 25979	50000 08142 07625 32501 24967
76692	20912 50051 06929 12502 26987	32404 40464 08226 00878 25968
76762	70912 65031 ///19 42506 15978	20000 56024 ///17 00905 17953
76805	62704 74032 06131 22506 26077	23610 70030 07525 22500 24954
76680	81102 50051 885// 06962 67796	00000 40061 19912 00900 09960
76840	70000 76032 11328 22506 23957	80000 75030 14024 79520 23909
76845	40440 63011 ///17 46300 14965	90000 03454 ///10 9/0// 10958

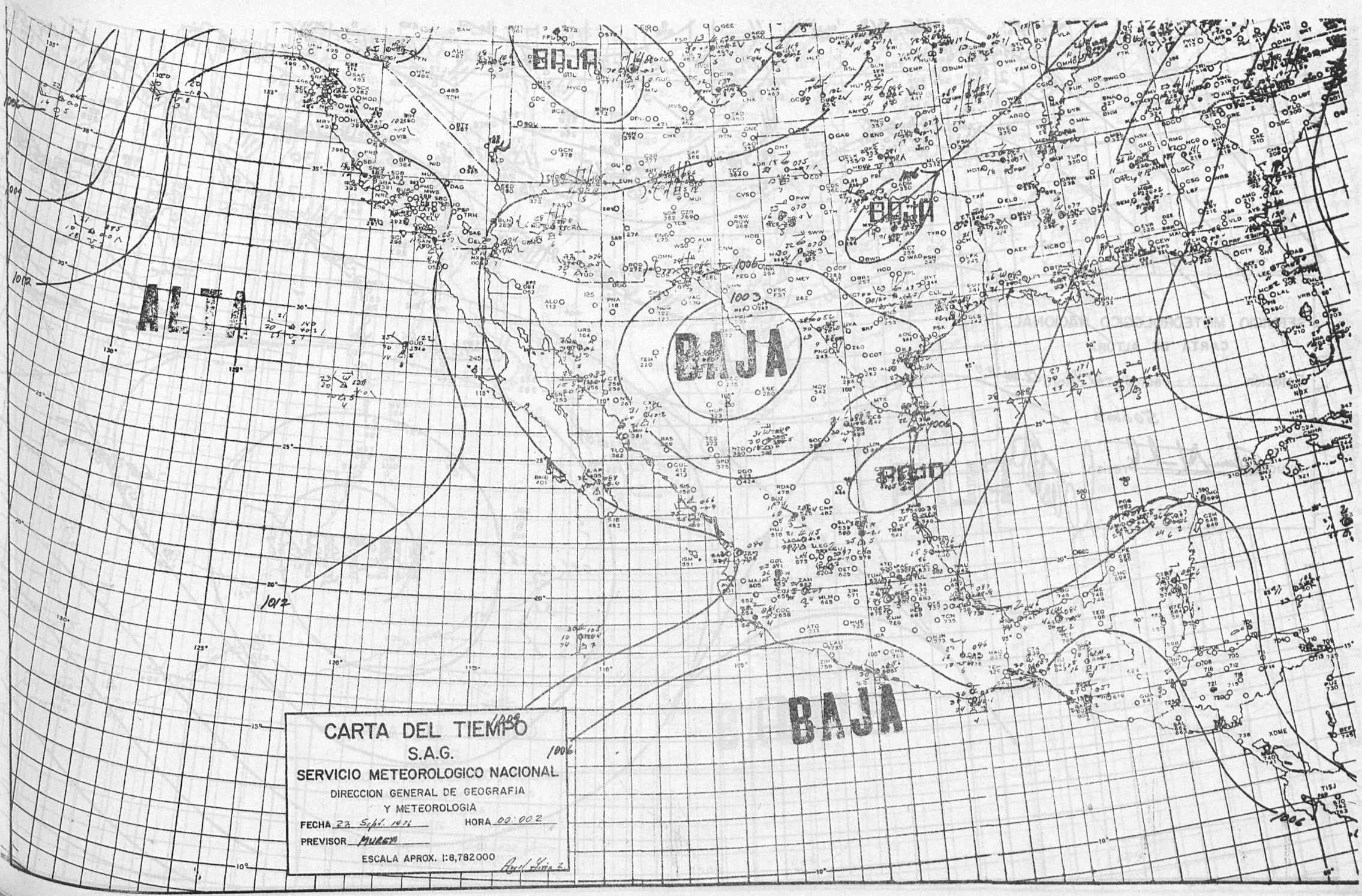
CARTA DEL TIEMPO
S.A.G.
SERVICIO METEOROLOGICO NACIONAL
DIRECCION GENERAL DE GEOGRAFIA
Y METEOROLOGIA
FECHA 22 Sept. 1976
HORA 00:00Z
PREVISOR MUREA
ESCALA APROX. 1:8,782000
BAJA
ALTA
1012
1006
1003

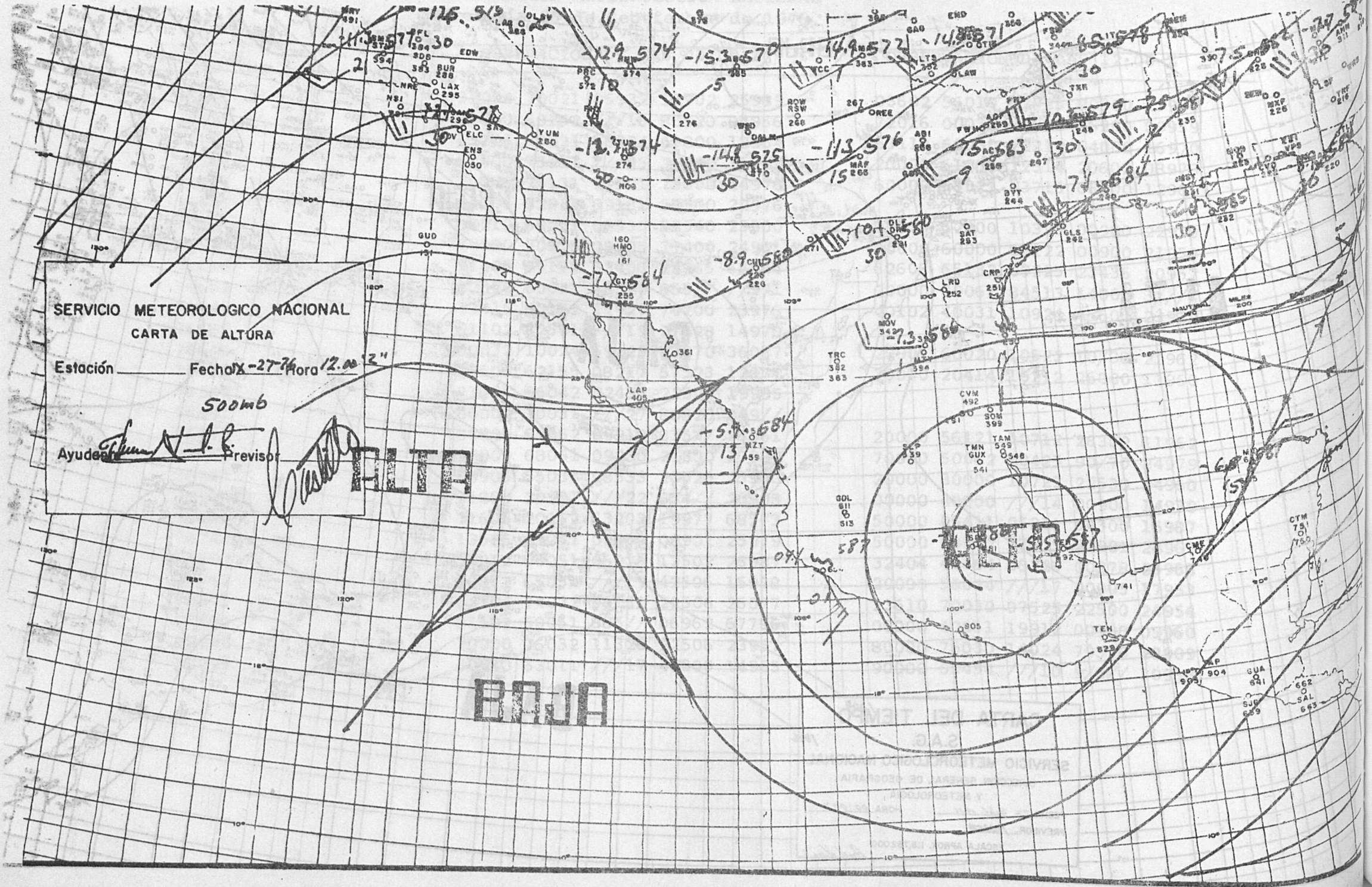
SERVICIO METEOROLOGICO NACIONAL
CARTA DE ALTURA
Estación
Fecha IX-27-74 Hora 12.00 Z
500mb
Ayudante
Previsor
ALTA
ALTA
BAJA

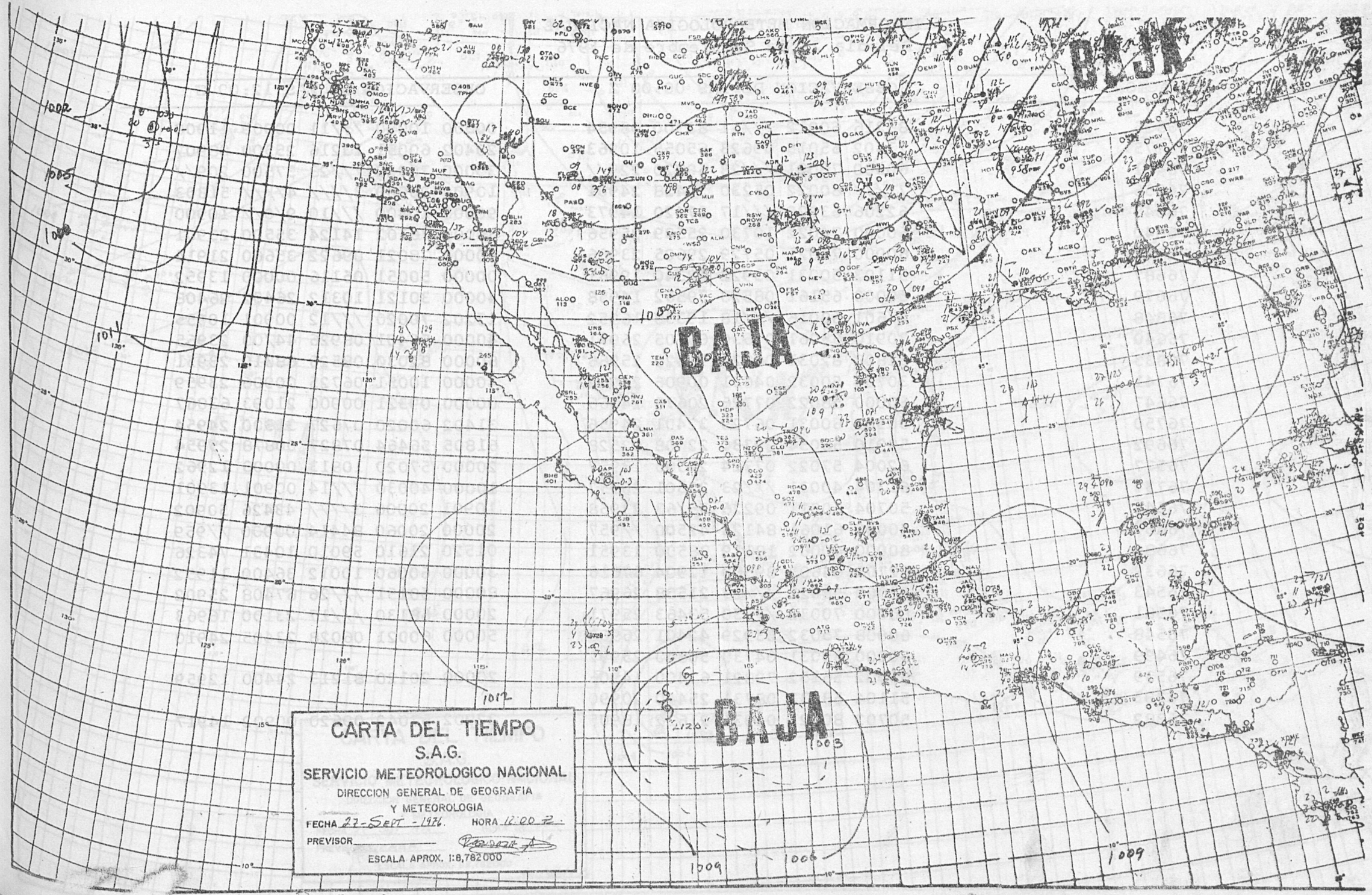

CARTA DEL TIEMPO

S.A.G.

SERVICIO METEOROLOGICO NACIONAL

DIRECCION GENERAL DE GEOGRAFIA

Y METEOROLOGIA

FECHA 27-SEPT-1976. HORA 12:00 Z.

PREVISOR

ESCALA APROX. 1:8,782 000

POR FALLA DEL TELETIPO

INFORMACION METEOROLOGICA NACIONAL
Del día 27 de Septiembre de 1976

ESTACION	OBSERVACION DE LAS 00:00 Z	OBSERVACION DE LAS 12:00 Z
76525	83216 60012 ///11 82300 08954	00000 10050 ///11 00900 11900
76775	73602 65015 09623 65055 10963	20402 60051 13216 25500 08907
76491	60000 70021 ///28 60820 229//	30000 70020 ///23 37500 209//
76856	7//// 80022 05230 32428 24901	10900 20000 3//// 4//// 51803
76845	62206 63022 ///17 27420 14973	90000 10400 ///10 9/0// 10900
76840	60000 74022 10730 25509 25956	30000 76102 14124 35500 23901
76903	60000 75021 05729 29605 23966	60000 78021 09622 35660 21914
76687	51103 50031 03922 42340 19961	00000 50051 05116 00000 13952
76679	60000 65161 08520 39562 14958	40000 30121 10312 26402 26408
76848	43601 68016 ///18 19338 16952	13202 70020 ///12 00901 10955
76640	30910 65061 07630 00/05 26971	40000 56401 08926 44/00 23965
76833	51808 82031 06029 11420 25966	60000 82030 08526 68310 23951
76741	30704 50032 04631 00906 24962	40000 10051 06725 00906 23959
76647	60000 58022 07726 20678 24966	00000 09321 00900 21093 63067
76750	50902 60031 06729 32401 24956	31402 60020 07627 31300 24954
76692	50910 56054 09730 22408 92528	61805 56464 07827 00878 25954
76577	62004 57022 07724 24506 13957	20000 57020 10913 00003 12962
76737	61304 40031 ///23 23501 20957	10000 40030 ///14 00901 13901
76644	50704 60011 09226 35/63 23958	10901 20006 3//// 43426 50902
76662	40000 61061 84124 42500 //957	20000 20060 84414 00000 //959
76680	80000 40062 18119 88500 13951	01520 21610 59010 10431 74326
76632	82708 64602 89500 12904 67616	30000 60060 10012 36400 11952
76543	80000 58022 ///23 21508 26967	80000 50151 ///26 67408 25902
76581	80000 70032 ///30 53463 25971	20000 68130 ///17 23100 16963
76548	60908 75032 03929 42401 25960	50000 60021 06028 23405 24910
76499	50000 65031 04730 50840 25992	
76539	60902 56152 79821 63400 14906	20000 20120 81213 24400 12959
76393	51104 58032 08731 25440 20990	
76382	50702 80021 04931 21632 18905	22902 57042 09620 00902 14917

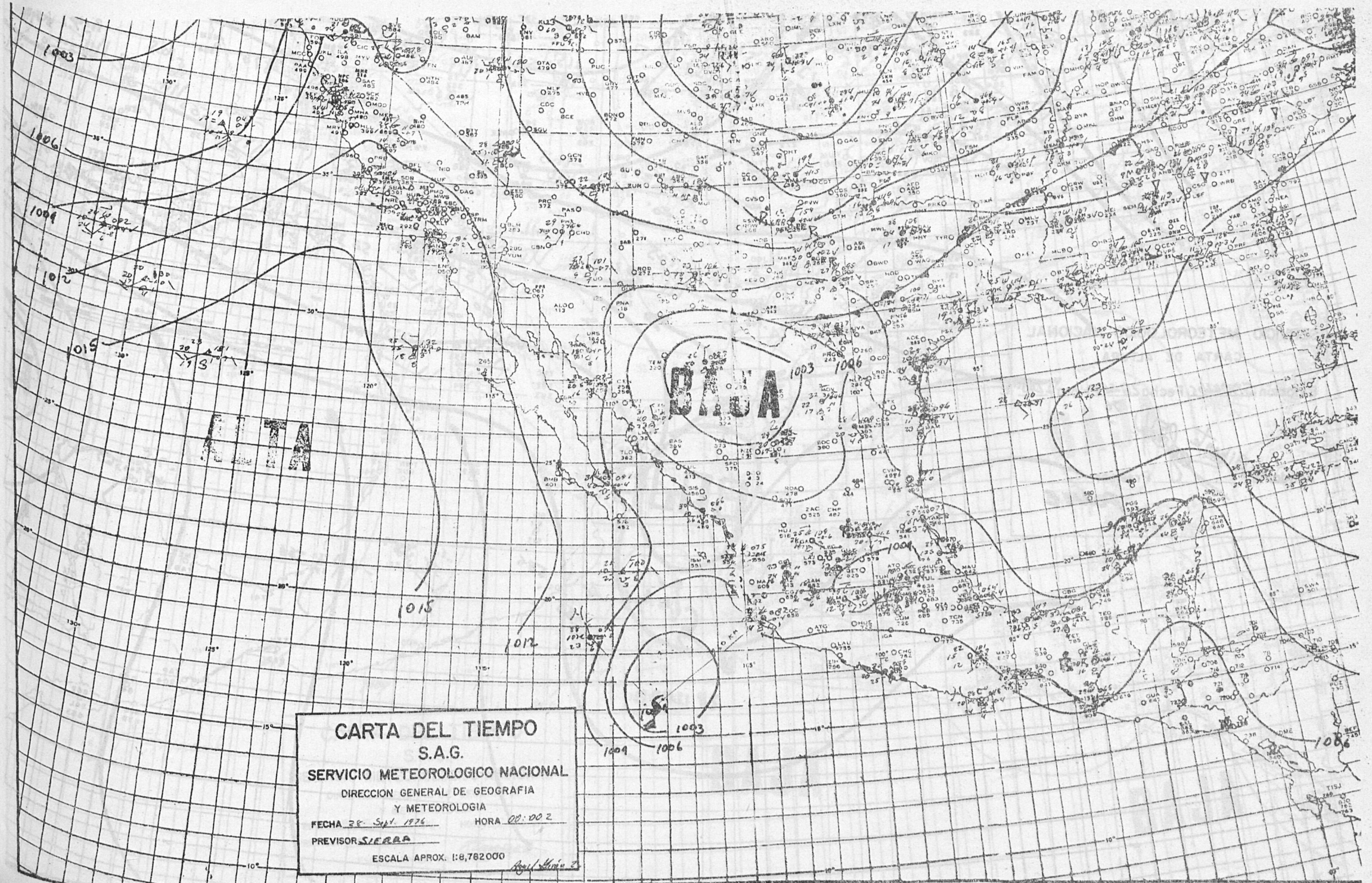
ALTA
BAJA
1003
1006
1009
1012
1015
1019
CARTA DEL TIEMPO
S.A.G.
SERVICIO METEOROLOGICO NACIONAL
DIRECCION GENERAL DE GEOGRAFIA
Y METEOROLOGIA
FECHA 28 Sept. 1976
HORA 00:00 Z
PREVISOR SIERRA
ESCALA APROX. 1:8,782000

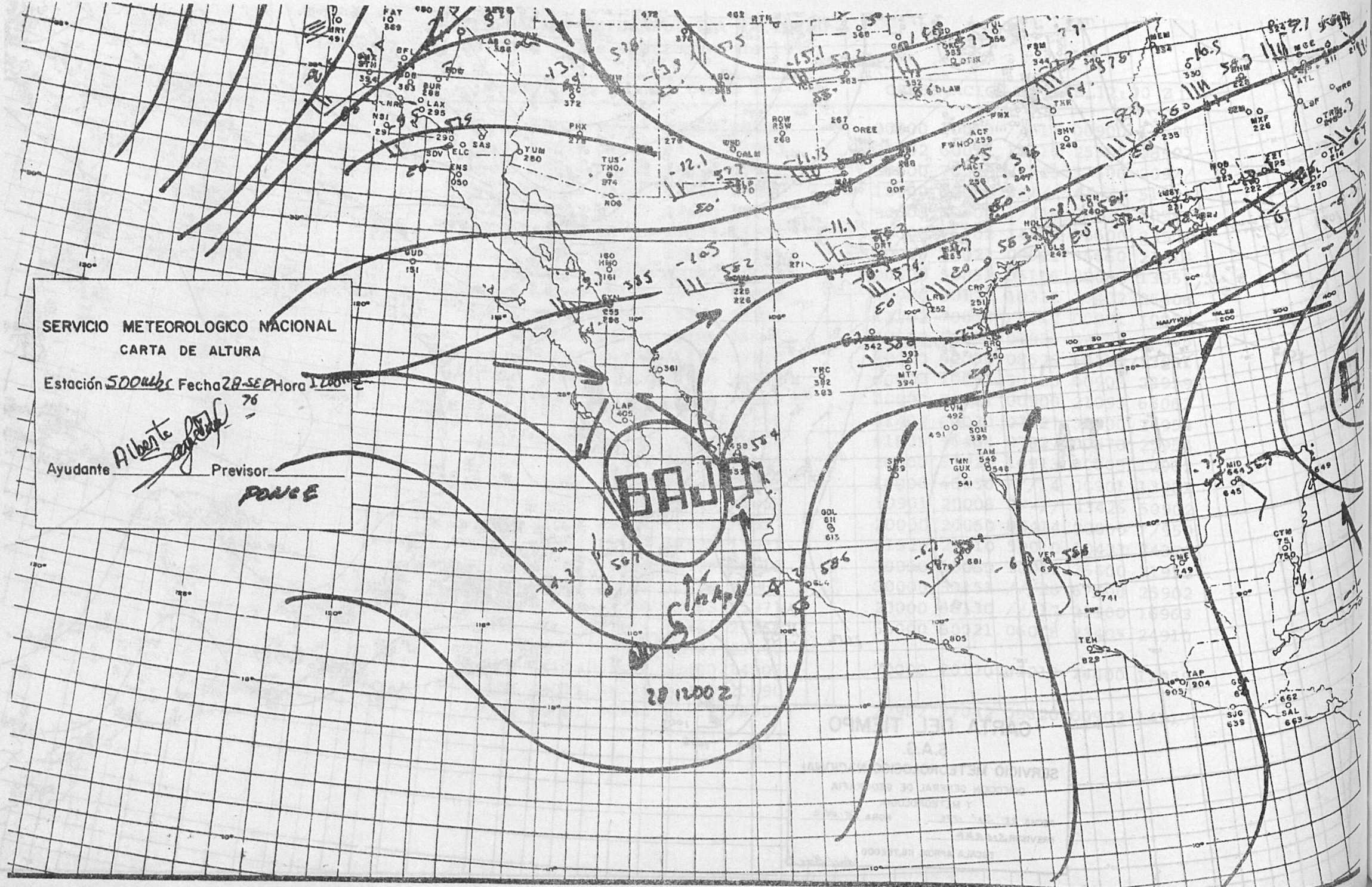
SERVICIO METEOROLOGICO NACIONAL
CARTA DE ALTURA
Estación 500 mbs Fecha 28-SEP-76 Hora 1200 Z
Ayudante Alberto Sagarra Previsor PONCE
BAJA
28 1200 Z

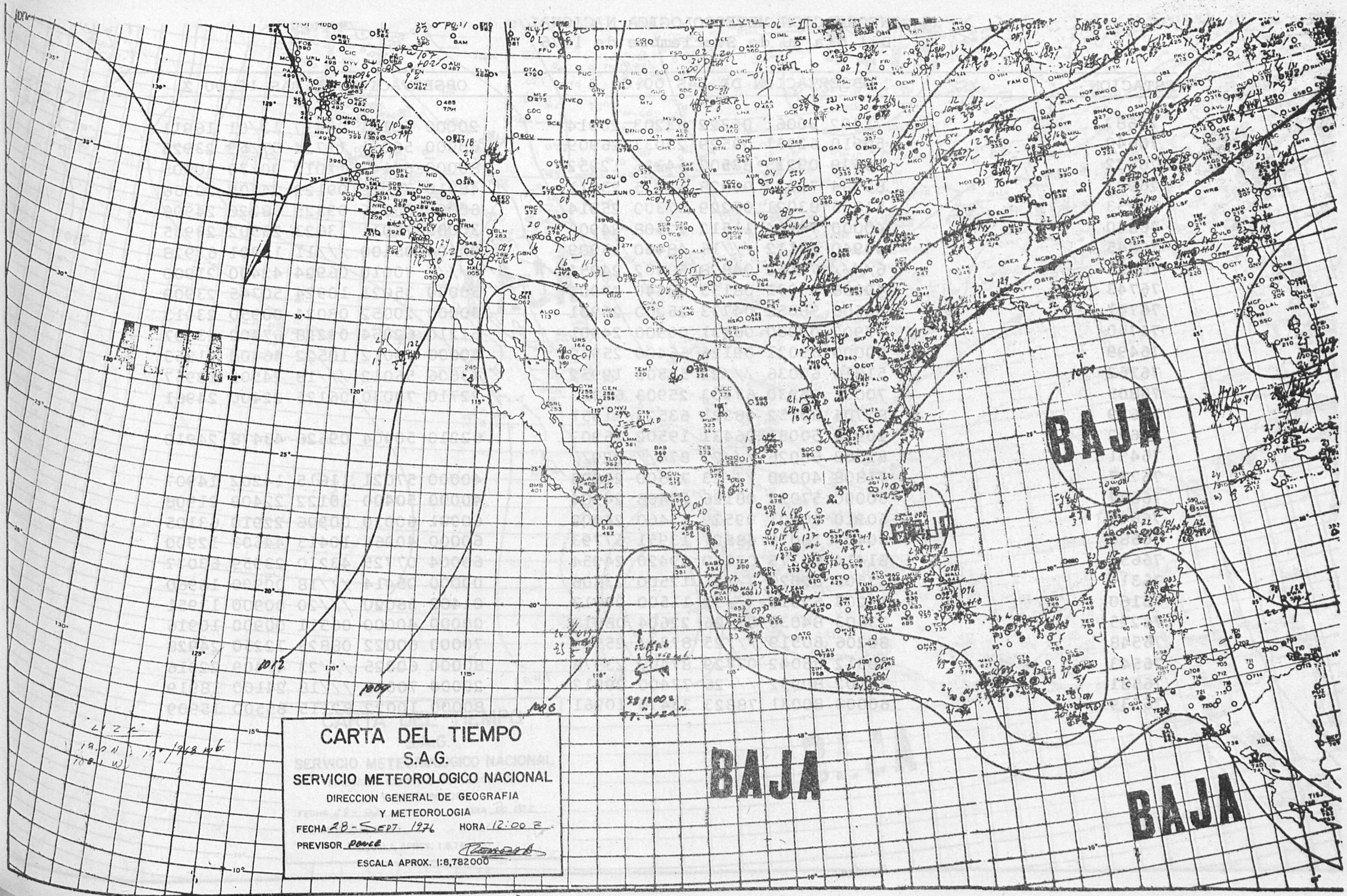
BAJA
BAJA
BAJA
CARTA DEL TIEMPO
S.A.G.
SERVICIO METEOROLOGICO NACIONAL
DIRECCION GENERAL DE GEOGRAFIA
Y METEOROLOGIA
FECHA 28-SEPT. 1976 HORA 12:00 Z
PREVISOR PONCE
ESCALA APROX. 1:8,782000
POR FALLA DEL TELETIPO SALEN DATOS

INFORMACION METEOROLOGICA NACIONAL
Del día 28 de Septiembre de 1976

ESTACION	OBSERVACION DE LAS 00:00 Z	OBSERVACION DE LAS 12:00 Z
76687	71402 30061 05322 63203 20914	20000 50131 06417 13/01 16911
76640	50910 62061 08529 23033 26909	60000 56051 11724 57/59 23928
76632	83619 09215 87500 64326 12952	80000 60141 12012 00/70 10905
76903	80904 75022 06828 64635 23911	40910 71029 09122 24605 20956
76833	51805 83021 07229 57300 25914	60000 80636 09525 68220 24906
76840	40000 74134 11512 22508 24908	30000 76011 13623 25502 23955
76845	40940 63112 ///16 48400 15909	90404 05100 ///11 11901 67928
76856	6//// 70152 04828 59402 24954	4//// 70010 06924 42400 21900
76743	40908 53031 08133 43440 27900	50000 35021 10924 50745 23909
76741	50506 56052 04733 25200 26901	30000 20052 08024 00950 23913
76750	00902 00000 06831 00900 24901	51210 62054 09228 67400 23907
76499	60000 60021 09126 66400 25940	40000 60012 10522 46400 21953
76762	51810 60036 ///22 53500 19952	43606 56012 ///18 24502 18957
76805	70031 05930 67403 25903 63053	22710 70030 06125 22400 24961
76679	82706 60152 08321 63523 11951	
76692	20914 50051 06431 19502 26907	62210 50404 09626 43478 24918
76491	82308 60026 ///22 874// 229//	
76737	71808 40030 ///23 72500 20908	40000 57021 11615 14202 14907
76647	60000 57022 08126 29408 24904	40000 50400 10122 22409 21908
76644	60910 60501 09529 65460 24902	60901 60030 00906 22910 63105
76680	80407 18018 6852/ 13951 67793	60000 40066 10413 44603 12900
76654	81414 60175 07729 69420 24954	69004 07725 43210 23959 63077
76311	13505 82020 ///31 12500 23806	00000 05414 ///18 00900 18960
76160	13203 62010 ///32 11500 09917	01402 58020 ///20 00900 13951
76225	23603 84030 02726 22604 08919	00000 40000 06511 00900 10916
76548	80206 60519 ///25 873// 25929	70000 60022 08825 72250 24928
76543	80512 66042 07729 87400 23978	80000 60025 ///23 47409 22916
76581	71102 80952 ///26 77400 20912	20000 70022 ///18 24100 18919
76539	60000 80031 78823 33470 10961	80000 10022 82115 85500 15909

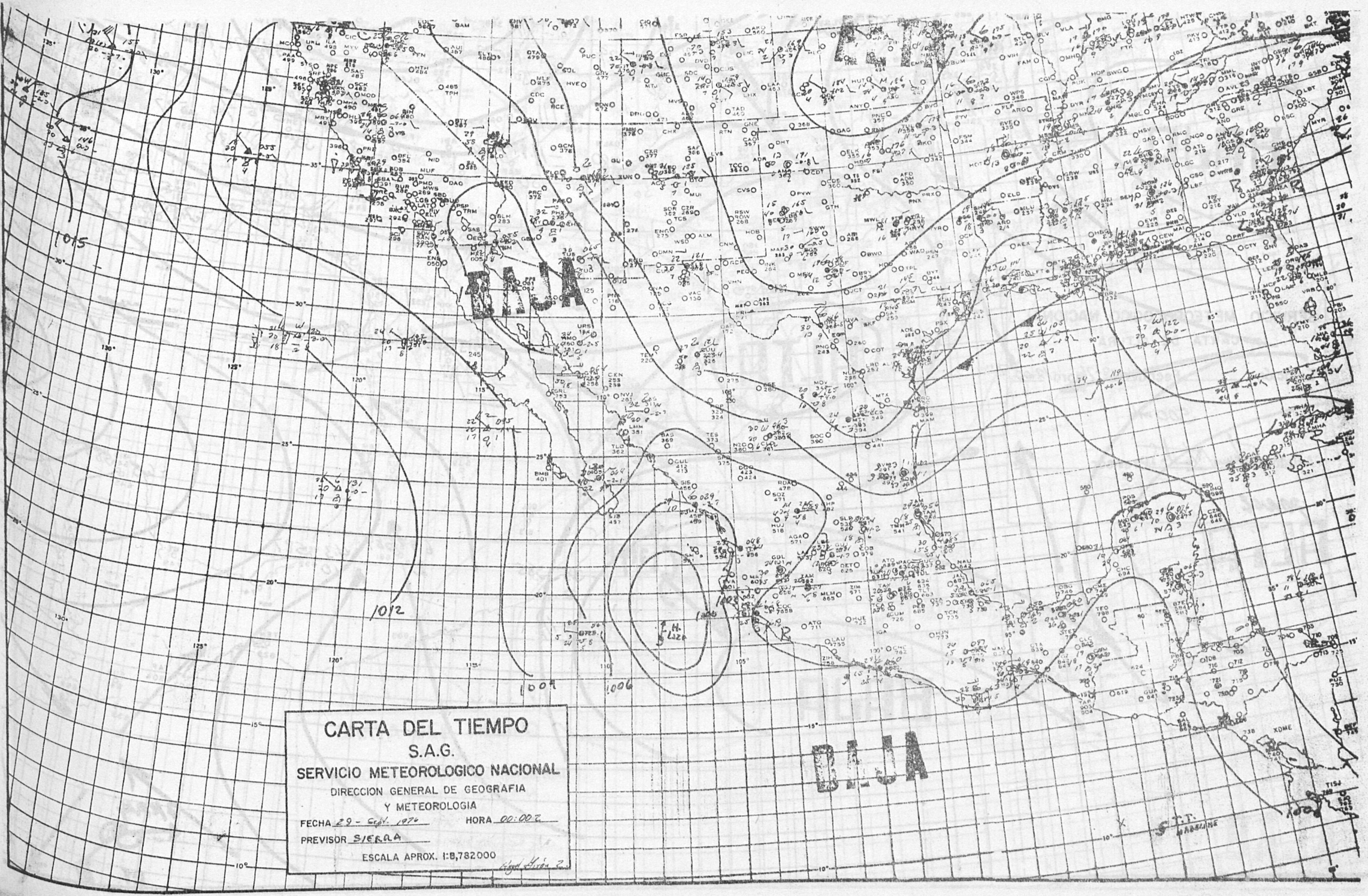
CARTA DEL TIEMPO
S.A.G.
SERVICIO METEOROLOGICO NACIONAL
DIRECCION GENERAL DE GEOGRAFIA
Y METEOROLOGIA
FECHA 29 - Sept. 1976
HORA 00:00Z
PREVISOR SIERRA
ESCALA APROX. 1:8,782000
BAJA
BAJA
1015
1012
1009
1006
H. Lize
XDME
TISJ
S.T.T.
MADELINE

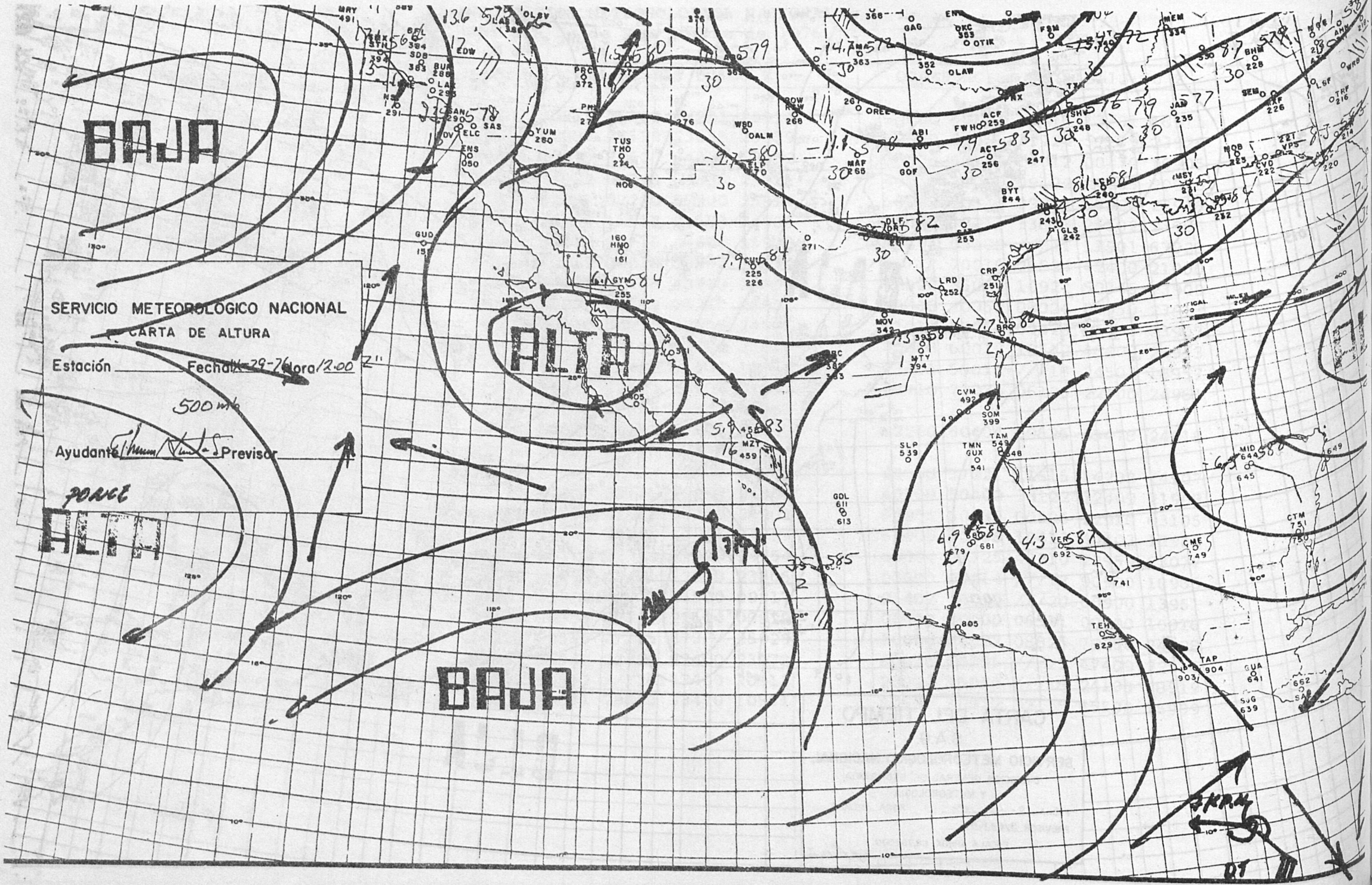
SERVICIO METEOROLOGICO NACIONAL
CARTA DE ALTURA
Estación
Fecha 4-29-76 Hora 12.00
500 mb
Ayudante
Previsor
BAJA
ALTA
ALTA
BAJA

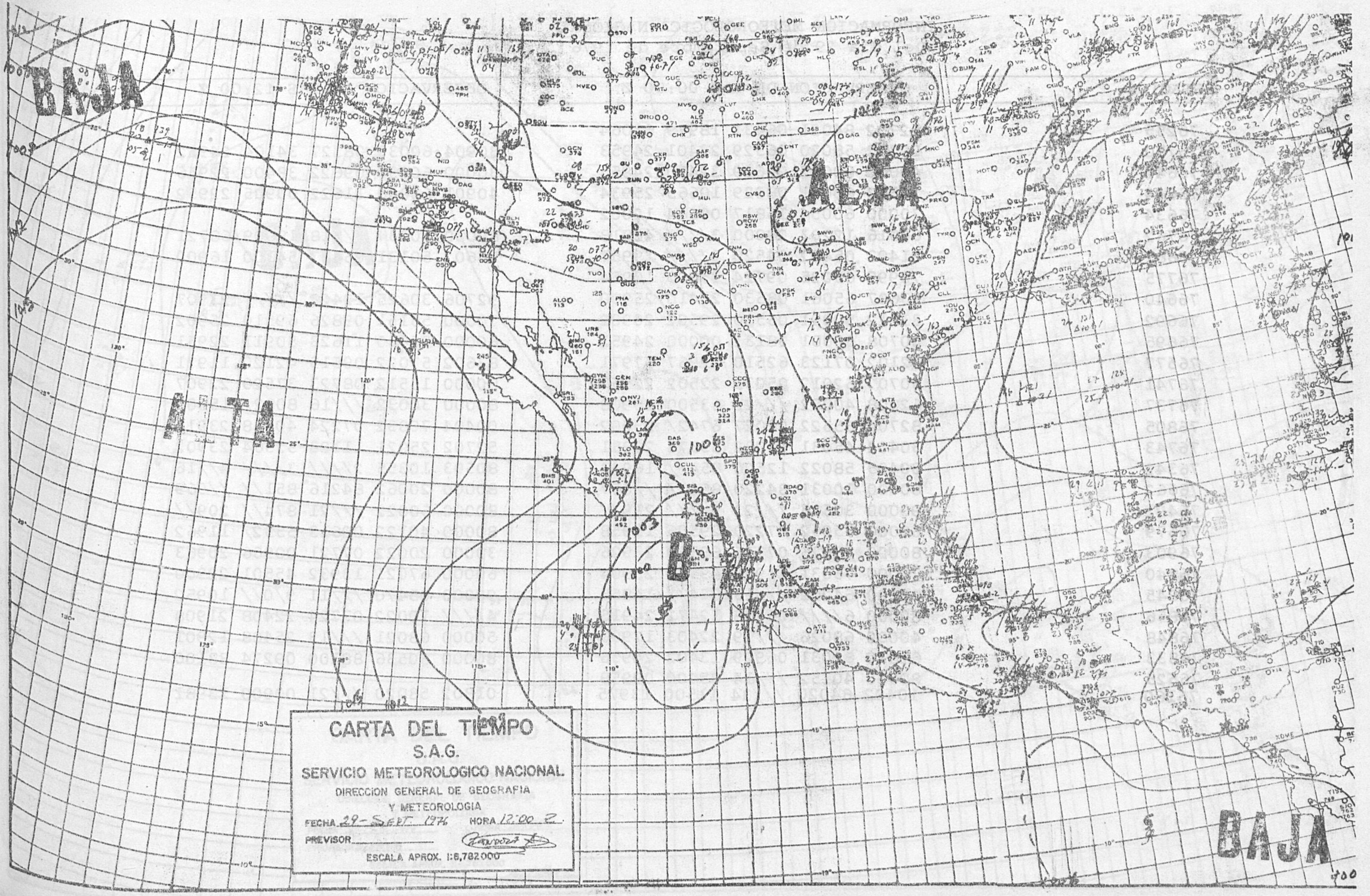
BAJA
ALTA
ALTA
B
BAJA
CARTA DEL TIEMPO
S.A.G.
SERVICIO METEOROLOGICO NACIONAL
DIRECCION GENERAL DE GEOGRAFIA
Y METEOROLOGIA
FECHA 29-SEPT 1976 HORA 12:00 Z
PREVISOR
ESCALA APROX. 1:6,782000

INFORMACION METEOROLOGICA NACIONAL
Del día 29 de Septiembre de 1976

ESTACION	OBSERVACION DE LAS 00:00 Z	OBSERVACION DE LAS 12:00 Z
76255	12702 84021 06431 18979 63064	
76750	20702 58020 06529 23401 24953	30904 60030 08127 34104 24952
76647	40000 60012 07629 32450 24955	30000 60030 09622 38400 22956
76644	30512 60021 08029 10665 25934	40901 60030 11622 00905 22952
76634	70000 60054 16817 00664 10002	
76762	60916 12203 20000 3//// 42818	80000 50034 ///18 18909 68721
76687	91403 05402 04520 9//// 19957	53602 50131 06417 54100 16900
76775	70995 65025 09724 75500 10954	
76640	23607 65061 08530 20410 25900	92706 30625 12423 ///// 23907
76692	31112 50051 06530 29502 20902	70000 56151 09826 69510 25902
76695	00708 60001 08131 00000 24952	60000 56030 11623 50911 22951
76577	82102 07123 62510 12967 67971	83602 57022 09515 42120 11971
76741	30707 62012 05031 22502 22957	80000 15512 08723 37520 22907
76737	62008 40032 ///22 63500 20908	80000 30032 ///16 8082/ 15900
76805	82704 65522 06027 6742/ 25902	00404 70032 07224 40968 23911
76743	30404 45031 08032 33574 26951	52702 25021 11123 53564 23902
76342	80405 58022 12520 854// 16943	80503 10355 2//// 3//// 4//16
76662	80000 10031 84220 856// //067	80000 20062 84216 851// //969
76491	90000 30516 ///23 9//// 219//	80000 60022 ///21 874// 209//
76679	60000 75062 07220 29506 15958	80000 40122 09613 5552/ 11962
76903	80000 78026 07525 69560 23906	30000 20022 07721 00906 20963
76840	70000 76031 11929 49579 23904	60000 67021 13932 45501 22900
76845	80000 64202 ///15 874// 14956	90000 05470 ///11 9/0// 10952
76856	80000 6//// 06328 12472 24915	4//// 70022 07724 22408 21908
76848	40000 68026 ///19 22403 17900	50000 68021 ///13 25408 12901
76833	61810 82031 06929 13402 24956	80000 80536 88100 09274 88100
76525	80910 40152 ///14 85400 09958	
76160	10402 64020 ///34 11500 13975	01802 58020 ///21 00900 13981

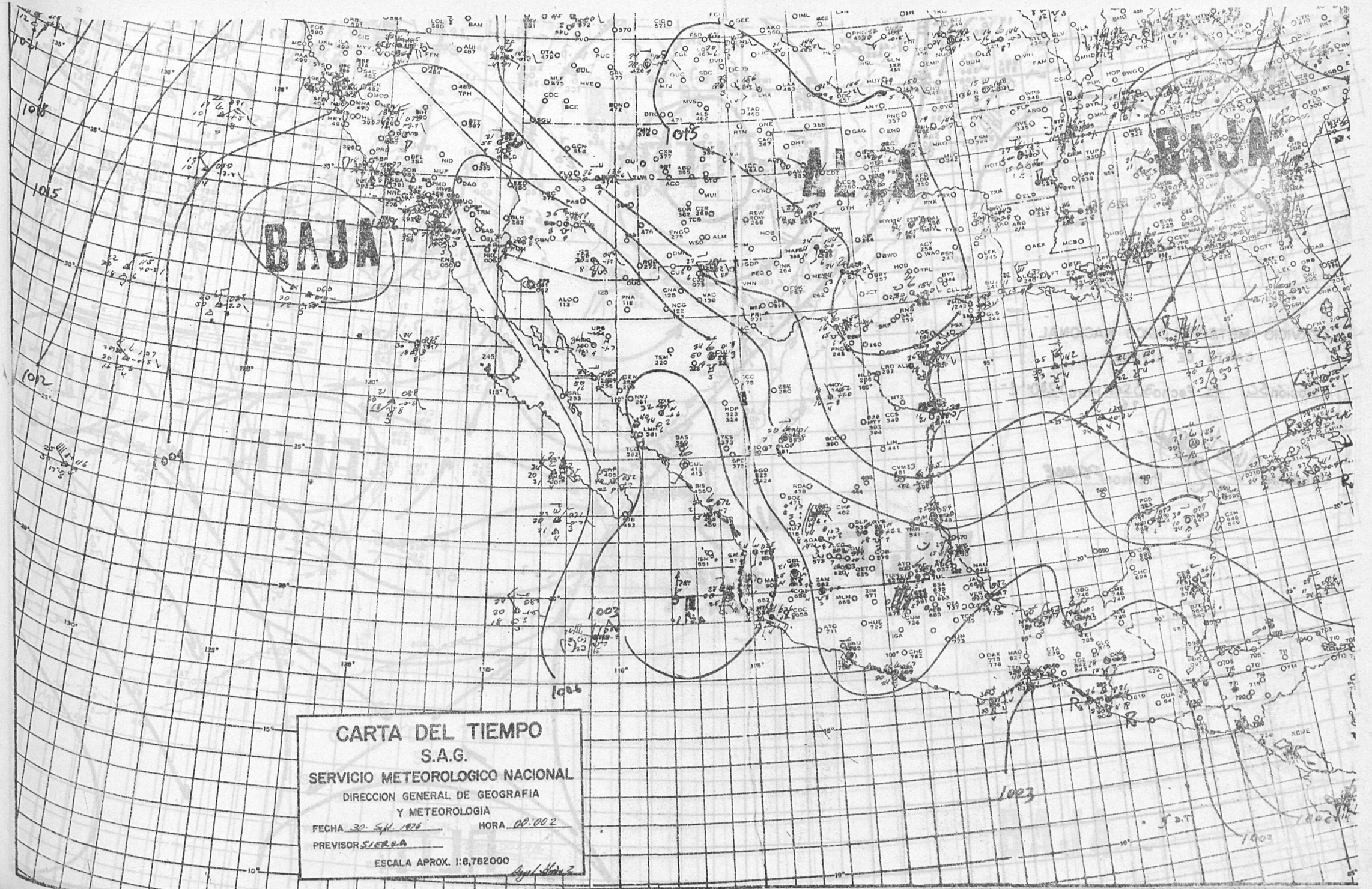
BAJA
ALTA
BAJA
1021
1018
1015
1012
1009
1006
1003
1015
1003
CARTA DEL TIEMPO
S.A.G.
SERVICIO METEOROLOGICO NACIONAL
DIRECCION GENERAL DE GEOGRAFIA
Y METEOROLOGIA
FECHA 30 Sept. 1976
HORA 00:00Z
PREVISOR SIERRA
ESCALA APROX. 1:8,782000

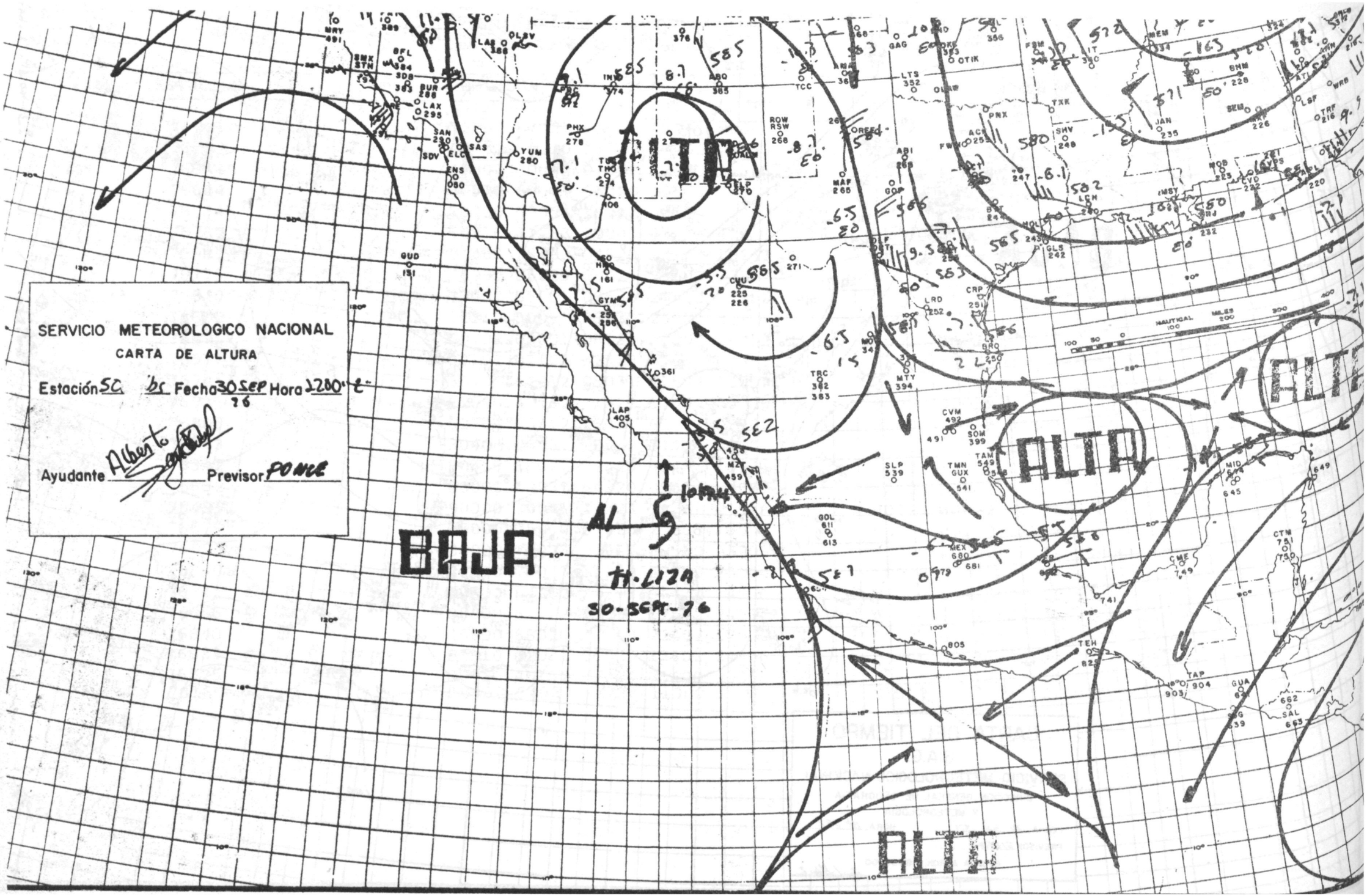
SERVICIO METEOROLOGICO NACIONAL
CARTA DE ALTURA
Estación 50 bs Fecha 30 SEP 76 Hora 1200 "E"
Ayudante Alberto Sandoval Previsor PONCE
BAJA
ALTA
ALTA
ALTA
ALTA
H. LIZA
30-SEPT-76
NAUTICAL MILES

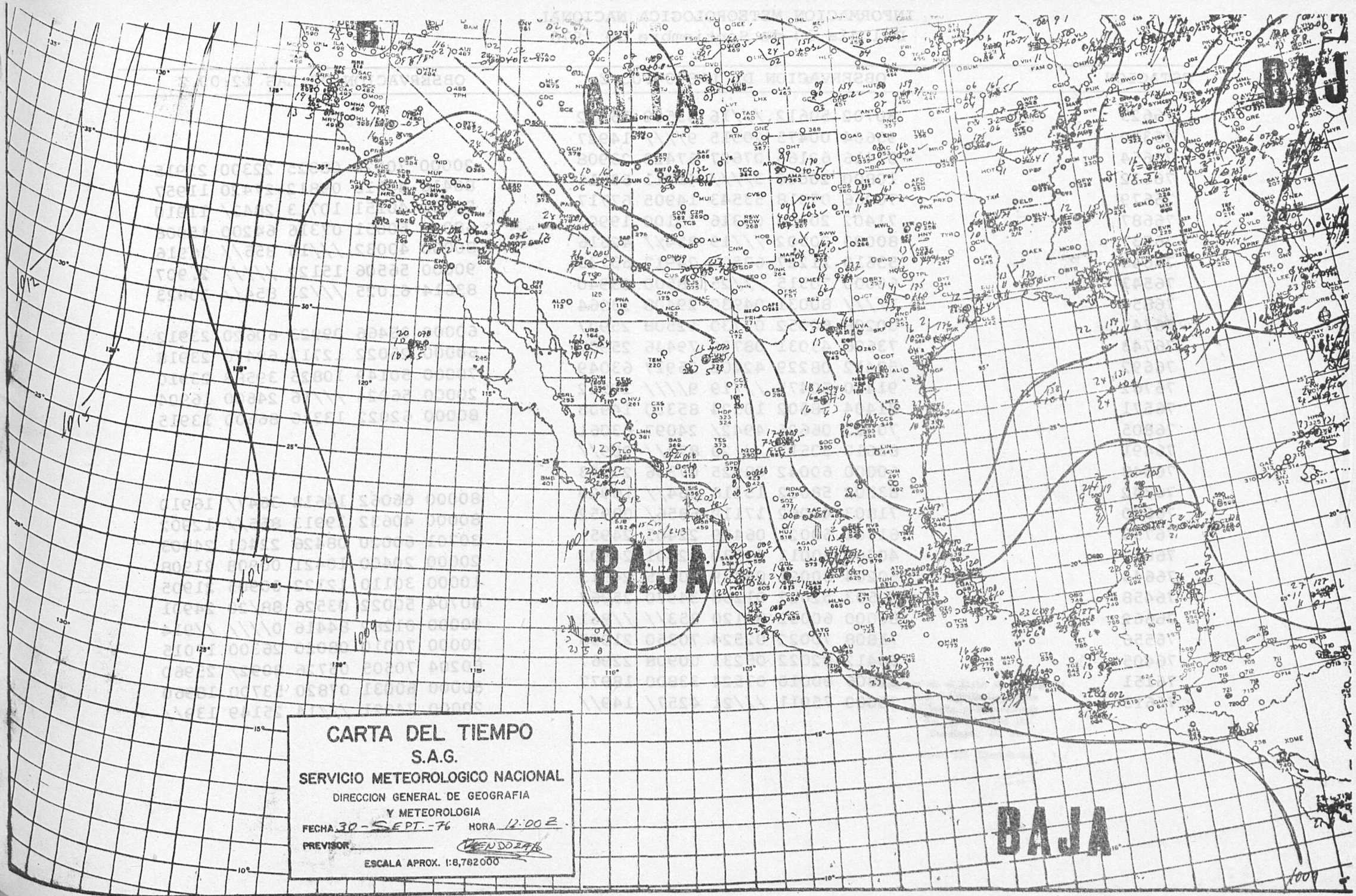
CARTA DEL TIEMPO
S.A.G.
SERVICIO METEOROLOGICO NACIONAL
DIRECCION GENERAL DE GEOGRAFIA
Y METEOROLOGIA
FECHA 30-SEPT.-76 HORA 12:00Z
PREVISOR MENDOZA
ESCALA APROX. 1:8,782000
BAJA
BAJA
BAJA

INFORMACION METEOROLOGICA NACIONAL
Del día 30 de Septiembre de 1976

ESTACION	OBSERVACION DE LAS 00:00 Z	OBSERVACION DE LAS 12:00 Z
76625	80702 50612 ///16 83500 15912	
76390	93604 00475 20515 9//// 14927	
76654	81416 62166 07627 67420 23908	20000 70020 08825 22300 22915
76632	10800 20000 3//// 41911 53616	80416 40516 09812 27420 11957
76679	70066 07918 53543 14905 67717	80000 40151 10713 2842/ 11910
76687	71402 20166 05316 79100 19907	60000 50051 07316 64200 15908
76737	80000 20502 ///19 854// 42616	80000 40032 ///16 855// 16916
76640	53610 11227 68300 24917 63133	90000 56506 15122 ///// 21907
76543	60000 70515 ///25 68500 23940	83614 61025 ///23 854// 20923
76856	7//// 80031 04930 29408 23964	
76741	60208 60052 05730 12508 25907	60000 08466 09923 60620 23912
76743	73606 45031 08729 79446 25907	60000 25022 12713 69470 23918
76692	50412 08229 42402 25917 63049	70000 50149 10825 39588 23910
76762	91410 50475 ///19 9//// 19912	20000 56024 ///16 24600 16904
76571	81404 58502 10324 85300 14908	80000 62022 13316 86600 13915
76805	70022 06626 4942/ 24097 63061	
76491	83610 50512 ///20 874// 209//	
76548	60000 60042 08925 07336 27923	
76342	83502 58022 15218 864// 16920	80000 66062 14618 3647/ 16910
76680	71803 40062 17119 6856/ 08952	80000 40632 19913 855// 12902
76750	61701 60021 06429 22405 24951	30701 60020 08426 22401 24903
76647	40000 60011 07930 22401 24903	20000 20400 10421 00908 21908
76644	50204 60021 09329 50635 24913	10000 30110 12122 00905 21905
76458	80503 52022 01230 34970 25967	80704 50022 03526 88/20 24901
76662	80000 60032 84120 853// //951	90000 01282 84416 0//// //914
76556	71808 70022 02524 70350 21958	20000 70010 08020 26300 17015
76405	50412 82022 05231 00908 22967	80204 70505 05726 8092/ 25960
76151	32806 80010 07524 33800 18977	80000 60031 07820 53700 18960
76613	70000 75011 ///21 4257/ 149//	20000 74021 ///14 25149 139//

Impreso en el Taller de Zincografía
de la Dirección General de
Geografía y Meteorología
Av. Observatorio 192
Tacubaya, D. F.

Tiro: 225 Ejemplares