National Oceanic and Atmospheric Administration

ERRATA NOTICE

One or more conditions of the original document may affect the quality of the image, such as:

Discolored pages
Faded or light ink
Binding intrudes into the text

This has been a co-operative project between the NOAA Central Library and the Climate Database Modernization Program, National Climate Data Center (NCDC). To view the original document, please contact the NOAA Central Library in Silver Spring, MD at (301) 713-2607 x124 or Library.Reference@noaa.gov

HOV Services
Imaging Contractor
12200 Kiln Court
Beltsville, MD 20704-1387
July 23, 2010

LIBRARY
AUG 7 1900
Weather Bureau

AGOSTO 1º DE 1900.

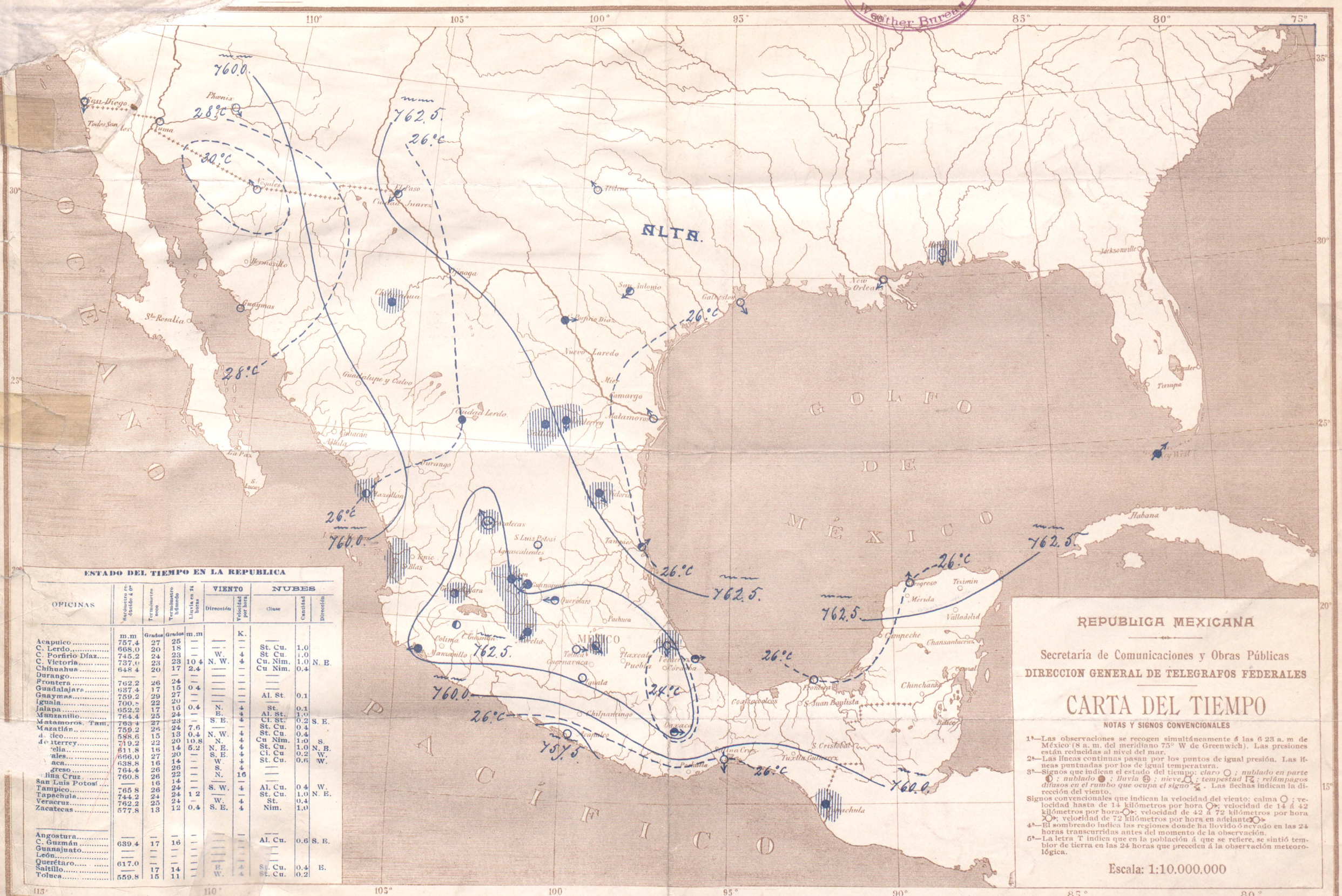

ESTADO DEL TIEMPO EN LA REPUBLICA

OFICINAS	Barómetro reducido á 0º	Termómetro seco	Termómetro húmedo	Lluvia en 24 horas	VIENTO Dirección	VIENTO Velocidad por hora	NUBES Clase	NUBES Cantidad	NUBES Dirección
	m.m	Grados	Grados	m.m		K.			
Acapulco	757.4	27	25	—	—	—	—		
C. Lerdo	668.0	20	18	—	—	—	St. Cu.	1.0	
C. Porfirio Díaz	745.2	24	23	—	W.	4	St Cu.	1.0	
C. Victoria	737.0	23	23	10 4	N. W.	4	Cu. Nim.	1.0	N. E.
Chihuahua	648 4	20	17	2.4	—	—	Cu Nim.	0.4	
Durango	—	—	—	—	—	—	—		
Frontera	762.2	26	24	—	—	—	—		
Guadalajara	637.4	17	15	0 4	—	—	—		
Guaymas	759.2	29	27	—	—	—	Al. St.	0.1	
Iguala	700.8	22	20	—	—	—	—		
Jalapa	652.2	17	16	0.4	N.	4	St.	0.1	
Manzanillo	764.4	25	24	—	E.	4	Al. St.	1.0	
Matamoros, Tam.	763 4	27	23	—	S. E.	4	Ci. St.	0.2	S. E.
Mazatlán	759.2	26	24	7.6	—	—	St. Cu.	0.4	
Mexico	588.6	15	13	0.4	N. W.	4	St. Cu.	0.4	
Monterrey	719.2	22	20	10.8	N.	4	Cu Nim.	1.0	S.
[illegible]relia	611.8	16	14	5.2	N. E.	4	St. Cu.	1.0	N. E.
[illegible]ales	666.0	27	20	—	S. E.	4	Ci. Cu	0.2	W.
[illegible]aca	638.8	16	14	—	W.	4	St. Cu.	0.6	W.
[illegible]greso	764.4	26	26	—	S.	4	—		
[illegible]lina Cruz	760.8	26	22	—	N.	16	—		
San Luis Potosí	—	16	14	—	—	—	—		
Tampico	765 8	26	24	—	S. W.	4	Al. Cu.	0.4	W.
Tapachula	744.2	24	24	1 2	—	—	St. Cu.	1.0	N. E.
Veracruz	762.2	25	24	—	W.	4	St.	0.4	
Zacatecas	577.8	13	12	0.4	S. E.	4	Nim.	1.0	
Angostura	—	—	—	—	—	—	—		
C. Guzmán	639.4	17	16	—	—	—	Al. Cu.	0.6	S. E.
Guanajuato	—	—	—	—	—	—	—		
León	—	—	—	—	—	—	—		
Querétaro	617.0	—	—	—	—	—	—		
Saltillo	—	17	14	—	E.	4	St. Cu.	0.4	E.
Toluca	559.8	15	11	—	W.	4	St. Cu.	0.2	

REPUBLICA MEXICANA

Secretaría de Comunicaciones y Obras Públicas

DIRECCION GENERAL DE TELEGRAFOS FEDERALES

CARTA DEL TIEMPO

NOTAS Y SIGNOS CONVENCIONALES

1ª—Las observaciones se recogen simultáneamente á las 6 23 a. m de México (8 a. m. del meridiano 75° W de Greenwich). Las presiones están reducidas al nivel del mar.

2ª—Las líneas continuas pasan por los puntos de igual presión. Las líneas puntuadas por los de igual temperatura.

3ª—Signos que indican el estado del tiempo: *claro* ○ ; *nublado en parte* ◐ ; *nublado* ● ; *lluvia* ⊛ ; *nieve* ⛆ ; *tempestad* ⛈ ; *relámpagos difusos en el rumbo que ocupa el signo* ⚡ . Las flechas indican la dirección del viento.

Signos convencionales que indican la velocidad del viento: calma ○ ; velocidad hasta de 14 kilómetros por hora ○➤; velocidad de 14 á 42 kilómetros por hora ○➤; velocidad de 42 á 72 kilómetros por hora ○➤; velocidad de 72 kilómetros por hora en adelante ○➤

4ª—El sombreado indica las regiones donde ha llovido ó nevado en las 24 horas transcurridas antes del momento de la observación.

5ª—La letra T indica que en la población á que se refiere, se sintió temblor de tierra en las 24 horas que preceden á la observación meteorológica.

Escala: 1:10.000.000

M. Moreno y A. C. Atristain, Construyeron. Lit. de los Telégrafos Federales, México. M. Moreno Dibujó. F. Espinosa Grabó.

LIBRARY
AUG 8 1900
Weather Bureau

AGOSTO 2 DE 1900.

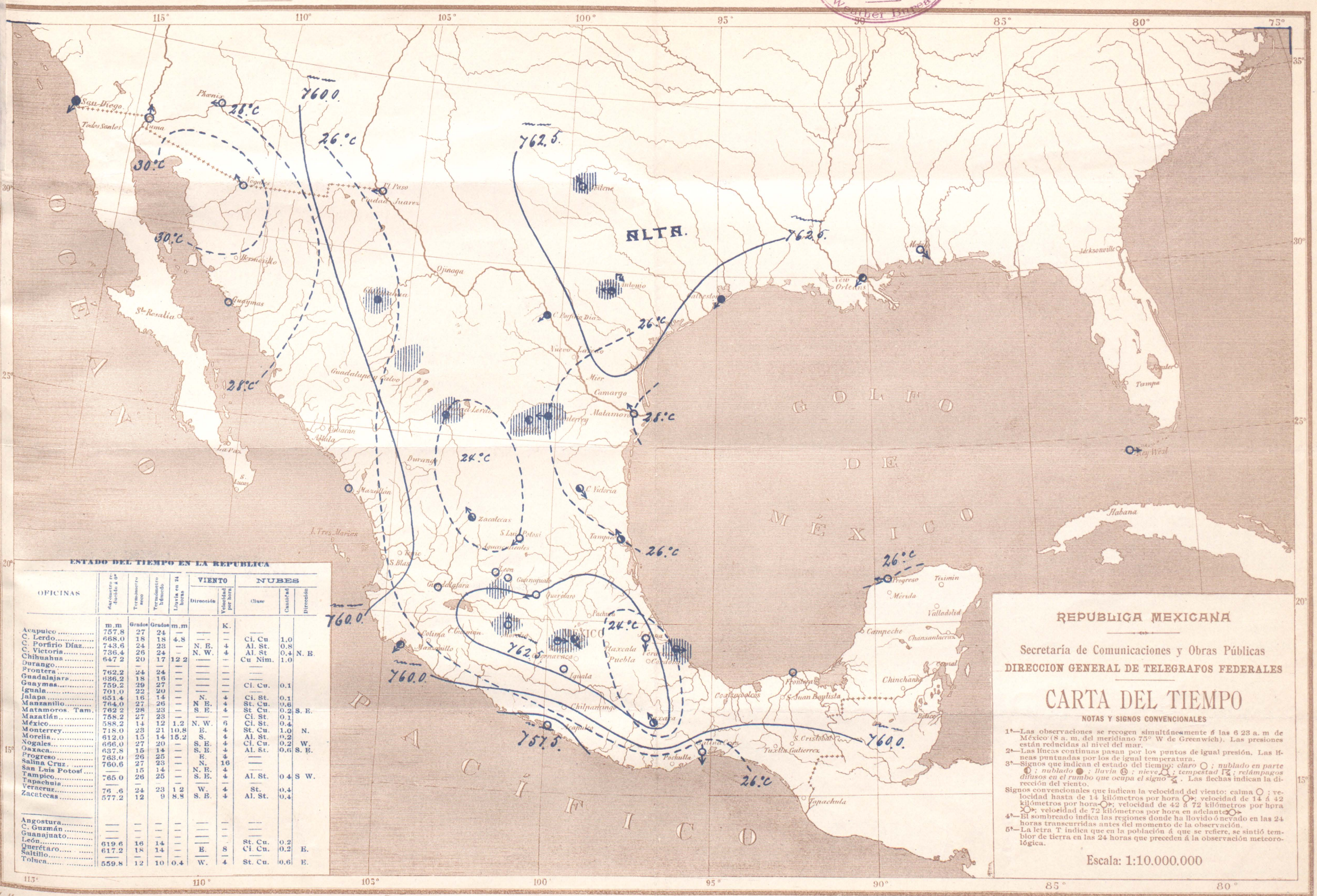

ESTADO DEL TIEMPO EN LA REPUBLICA

OFICINAS	Barómetro reducido á 0°	Termómetro seco	Termómetro húmedo	Lluvia en 24 horas	VIENTO Dirección	VIENTO Velocidad por hora	NUBES Clase	NUBES Cantidad	NUBES Dirección
	m.m	Grados	Grados	m.m		K.			
Acapulco	757.8	27	24	—	—	—	—		
C. Lerdo	668.0	18	18	4.8	—	—	Ci. Cu	1.0	
C. Porfirio Díaz	743.6	24	23	—	N. E.	4	Al. St.	0.8	
C. Victoria	736.4	26	24	—	N. W.	4	Al. St	0.4	N. E.
Chihuahua	647 2	20	17	12 2	—	—	Cu Nim.	1.0	
Durango	—	—	—	—	—	—	—		
Frontera	762.2	24	24	—	—	—	—		
Guadalajara	636.2	18	16	—	—	—	—		
Guaymas	759.2	29	27	—	—	—	Ci. Cu.	0.1	
Iguala	701.0	22	20	—	—	—	—		
Jalapa	651.4	16	14	—	N.	4	Ci. St.	0.1	
Manzanillo	764.0	27	26	—	N E.	4	St. Cu.	0.6	
Matamoros. Tam.	762 2	28	23	—	S. E.	4	St Cu.	0.2	S. E.
Mazatlán	758.2	27	23	—	—	—	Ci. St.	0.1	
México	588.2	14	12	1.2	N. W.	6	Ci. St.	0.4	
Monterrey	718.0	23	21	10.8	E.	4	St. Cu.	1.0	N.
Morelia	612.0	15	14	15.2	S.	4	Al. St.	0.2	
Nogales	666.0	27	20	—	S. E.	4	Ci. Cu.	0.2	W.
Oaxaca	637.8	15	14	—	S. E.	4	Al. St.	0.6	S. E.
Progreso	763.0	26	25	—	E.	4	—		
Salina Cruz	760.6	27	23	—	N.	16	—		
San Luis Potosí	—	15	14	—	N. E.	4	—		
Tampico	765.0	26	25	—	S. E.	4	Al. St.	0 4	S W.
Tapachula	—	—	—	—	—	—	—		
Veracruz	76 .6	24	23	1 2	W.	4	St.	0.4	
Zacatecas	577.2	12	9	8.8	S. E.	4	Al. St.	0.4	
Angostura	—	—	—	—	—	—	—		
C. Guzmán	—	—	—	—	—	—	—		
Guanajuato	—	—	—	—	—	—	—		
León	619.6	16	14	—	—	—	St. Cu.	0.2	
Querétaro	617.2	18	14	—	E.	8	Ci Cu.	0.2	E.
Saltillo	—	—	—	—	—	—	—		
Toluca	559.8	12	10	0.4	W.	4	St. Cu.	0.6	E.

REPUBLICA MEXICANA

Secretaría de Comunicaciones y Obras Públicas

DIRECCION GENERAL DE TELEGRAFOS FEDERALES

CARTA DEL TIEMPO

NOTAS Y SIGNOS CONVENCIONALES

1ª—Las observaciones se recogen simultáneamente á las 6 23 a. m de México (8 a. m. del meridiano 75° W de Greenwich). Las presiones están reducidas al nivel del mar.

2ª—Las líneas continuas pasan por los puntos de igual presión. Las líneas puntuadas por los de igual temperatura.

3ª—Signos que indican el estado del tiempo: *claro* ○ ; *nublado en parte* ◐ ; *nublado* ● ; *lluvia* ; *nieve* ; *tempestad* ; *relámpagos difusos en el rumbo que ocupa el signo* . Las flechas indican la dirección del viento.

Signos convencionales que indican la velocidad del viento: calma ○ ; velocidad hasta de 14 kilómetros por hora ○; velocidad de 14 á 42 kilómetros por hora ○; velocidad de 42 á 72 kilómetros por hora ○; velocidad de 72 kilómetros por hora en adelante ○.

4ª—El sombreado indica las regiones donde ha llovido ó nevado en las 24 horas transcurridas antes del momento de la observación.

5ª—La letra T indica que en la población á que se refiere, se sintió temblor de tierra en las 24 horas que preceden á la observación meteorológica.

Escala: 1:10.000.000

M. Moreno y A. C. Atristain, Construyeron. Lit. de los Telégrafos Federales. México. M. Moreno Dibujó. E. Espinosa Grabó.

LIBRARY
AUG 9 1900
Weather Bureau

AGOSTO 3 DE 1900.

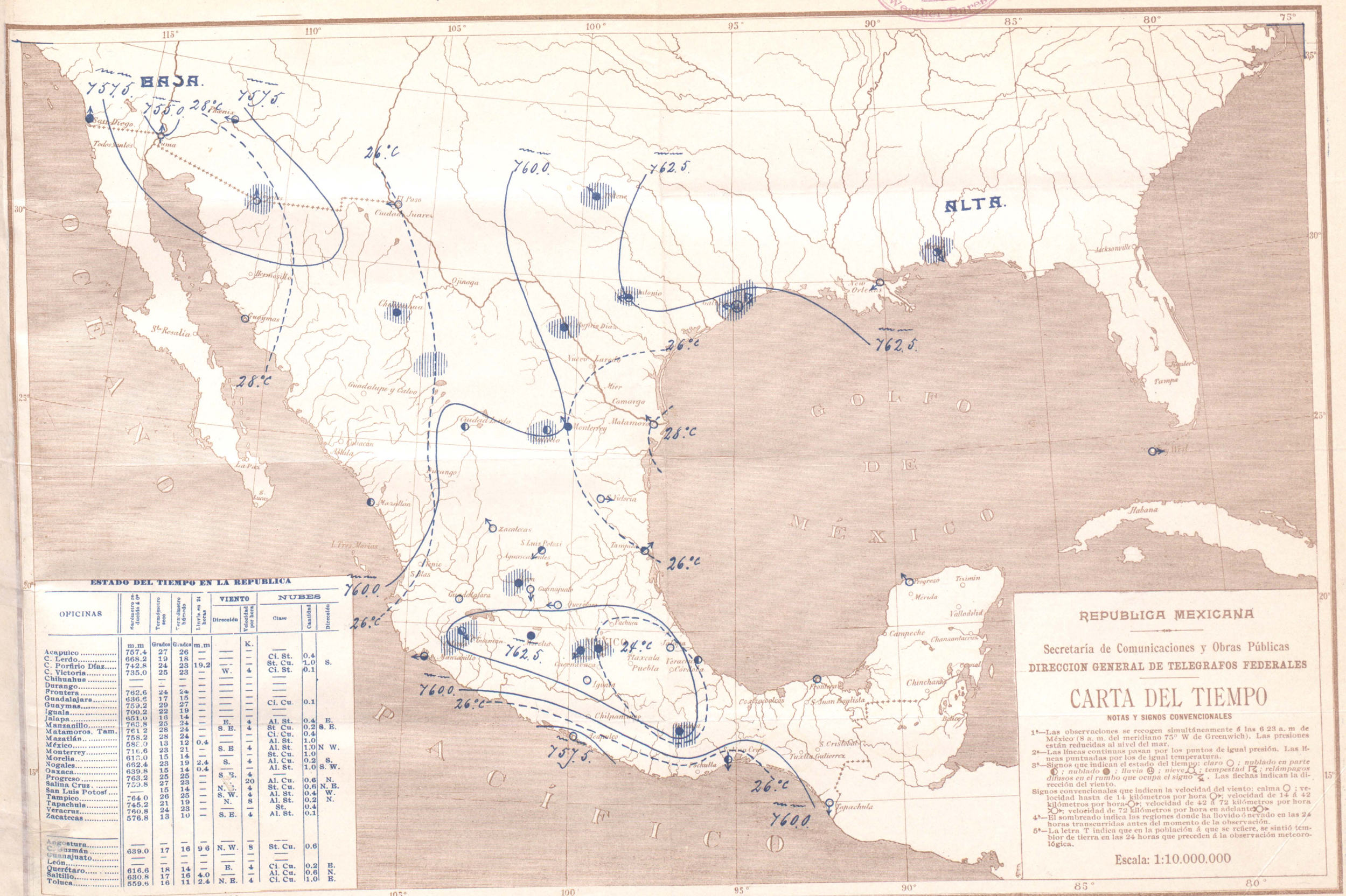

ESTADO DEL TIEMPO EN LA REPUBLICA

OFICINAS	Barómetro reducido á 0°	Termómetro seco	Termómetro húmedo	Lluvia en 24 horas	VIENTO		NUBES		
					Dirección	Velocidad por hora	Clase	Cantidad	Dirección
	m.m	Grados	Grados	m.m		K.			
Acapulco	757.4	27	26	—	—	—	—		
C. Lerdo	668.2	19	18	—	—	—	Ci. St.	0.4	
C. Porfirio Díaz	742.8	24	23	19.2	—	—	St. Cu.	1.0	S.
C. Victoria	735.0	25	23	—	W.	4	Ci. St.	0.1	
Chihuahua	—	—	—	—	—	—	—		
Durango	—	—	—	—	—	—	—		
Frontera	762.6	24	24	—	—	—	—		
Guadalajara	636.6	17	15	—	—	—	Ci. Cu.	0.1	
Guaymas	753.2	29	27	—	—	—	—		
Iguala	700.2	22	19	—	—	—			
Jalapa	651.0	16	14	—	E.	4	Al. St.	0.4	E.
Manzanillo	763.8	25	24	—	S. E.	4	St. Cu.	0.2	S. E.
Matamoros, Tam.	761.2	28	24	—	—	—	Ci. Cu.	0.4	
Mazatlán	758.2	28	24	—	—	—	Al. St.	1.0	
México	585.0	13	12	0.4	—	—	Al. St.	1.0	N. W.
Monterrey	716.6	23	21	—	S. E.	4	St. Cu.	1.0	
Morelia	617.0	15	14	—	—	—	Al. Cu.	0.2	S.
Nogales	662.4	23	19	2.4	S.	4	Al. St.	1.0	S. W.
Oaxaca	639.8	15	14	0.4	—	—	—		
Progreso	763.2	25	25	—	S. E.	4	—		
Salina Cruz	753.8	27	23	—	—	20	Al. Cu.	0.6	N.
San Luis Potosí	—	15	14	—	N. E.	4	St. Cu.	0.6	N. E.
Tampico	764.0	26	25	—	S. W.	4	Al. St.	0.4	W.
Tapachula	745.2	21	19	—	N.	8	Al. St.	0.2	N.
Veracruz	760.8	24	23	—	—	—	St.	0.4	
Zacatecas	576.8	13	10	—	S. E.	4	Al. St.	0.1	
Angostura	—	—	—	—	—	—	—		
C. Guzmán	639.0	17	16	9.6	N. W.	8	St. Cu.	0.6	
Guanajuato	—	—	—	—	—	—	—		
León	—	—	—	—	—	—			
Querétaro	616.6	18	14	—	E.	4	Ci. Cu.	0.2	E.
Saltillo	630.8	17	16	4.0	—	—	Al. Cu.	0.6	N.
Toluca	559.6	16	11	2.4	N. E.	4	Ci. Cu.	1.0	E.

REPUBLICA MEXICANA

Secretaría de Comunicaciones y Obras Públicas

DIRECCION GENERAL DE TELEGRAFOS FEDERALES

CARTA DEL TIEMPO

NOTAS Y SIGNOS CONVENCIONALES

1ª—Las observaciones se recogen simultáneamente á las 6 23 a. m de México (8 a. m. del meridiano 75° W de Greenwich). Las presiones están reducidas al nivel del mar.

2ª—Las líneas continuas pasan por los puntos de igual presión. Las líneas puntuadas por los de igual temperatura.

3ª—Signos que indican el estado del tiempo: *claro* ○ ; *nublado en parte* ◐ ; *nublado* ● ; *lluvia* ; *nieve* ; *tempestad* ; *relámpagos difusos en el rumbo que ocupa el signo* . Las flechas indican la dirección del viento.

Signos convencionales que indican la velocidad del viento: calma ○ ; velocidad hasta de 14 kilómetros por hora ○→; velocidad de 14 á 42 kilómetros por hora ○→; velocidad de 42 á 72 kilómetros por hora ○→; velocidad de 72 kilómetros por hora en adelante ○→

4ª—El sombreado indica las regiones donde ha llovido ó nevado en las 24 horas transcurridas antes del momento de la observación.

5ª—La letra T indica que en la población á que se refiere, se sintió temblor de tierra en las 24 horas que preceden á la observación meteorológica.

Escala: 1:10.000.000

M. Moreno y A. C. Atristain. Construyeron.

Lit. de los Telégrafos Federales. México.

M. Moreno Dibujo. E. Espinosa Grabo.

LIBRARY
AUG 10 1900
Weather Bureau

AGOSTO 4 DE 1900.

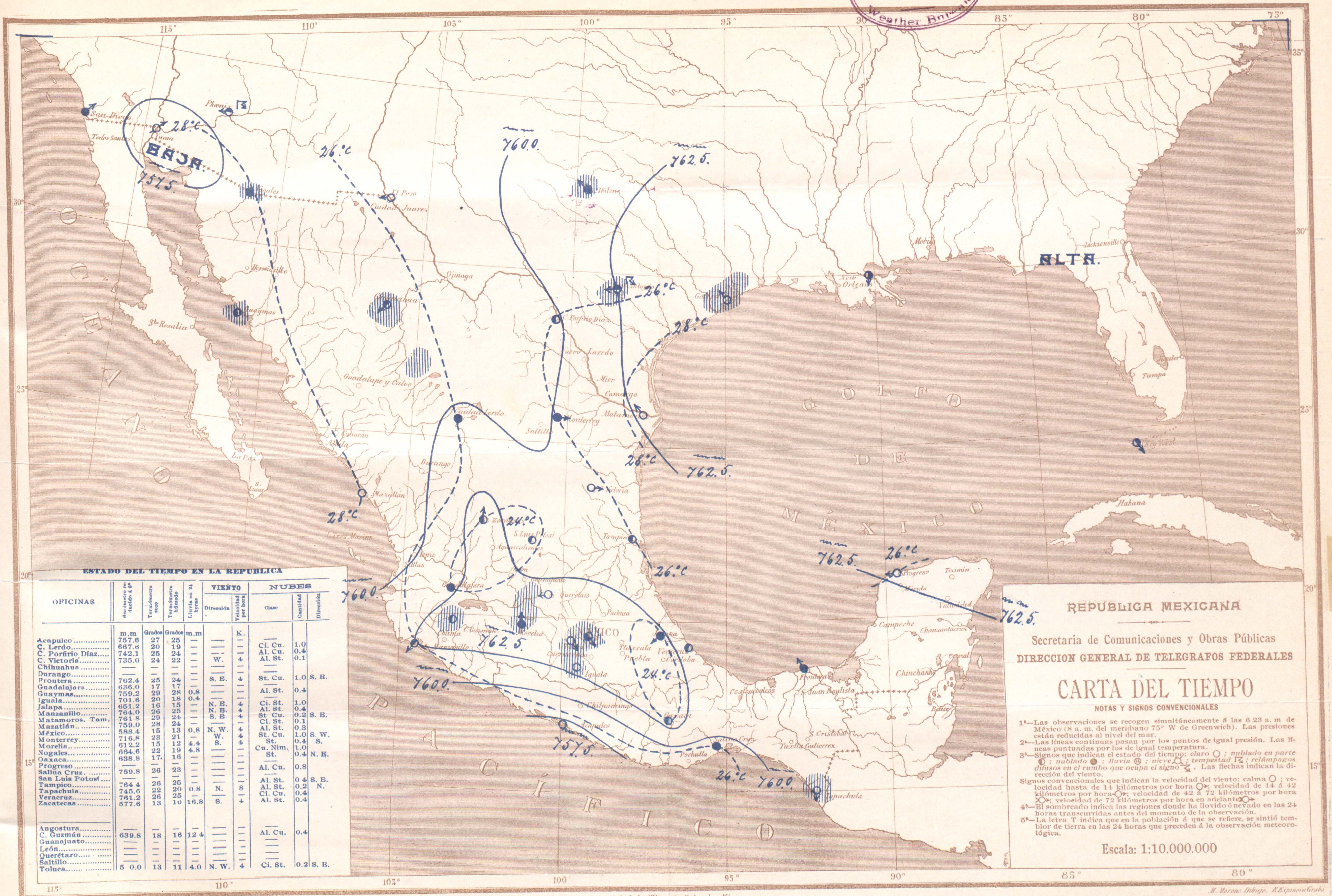

ESTADO DEL TIEMPO EN LA REPUBLICA

OFICINAS	Barómetro reducido á 0°	Termómetro seco	Termómetro húmedo	Lluvia en 24 horas	VIENTO Dirección	VIENTO Velocidad por hora	NUBES Clase	NUBES Cantidad	NUBES Dirección
	m.m	Grados	Grados	m.m		K.			
Acapulco	757.6	27	25	—	—	—	—		
C. Lerdo	667.6	20	19	—	—	—	Ci. Cu.	1.0	
C. Porfirio Díaz	742.1	25	24	—	—	—	Al. Cu.	0.4	
C. Victoria	735.0	24	22	—	W.	4	Al. St.	0.1	
Chihuahua	—	—	—	—	—	—	—		
Durango	—	—	—	—	—	—	—		
Frontera	762.4	25	24	—	S. E.	4	St. Cu.	1.0	S. E.
Guadalajara	636.0	17	17	—	—	—	—		
Guaymas	759.2	29	28	0.8	—	—	Al. St.	0.4	
Iguala	701.6	20	18	0.4	—	—	—		
Jalapa	651.2	16	15	—	N. E.	4	Ci. St.	1.0	
Manzanillo	764.0	26	25	—	N. E.	4	Al. St.	0.4	
Matamoros, Tam.	761.8	29	24	—	S. E.	4	St Cu.	0.2	S. E.
Mazatlán	759.0	28	24	—	—	—	Ci. St.	0.1	
México	588.4	15	13	0.8	N. W.	4	Al. St.	0.3	
Monterrey	716.8	23	21	—	W.	4	St. Cu.	1.0	S. W.
Morelia	612.2	15	12	4.4	S.	4	St.	0.4	S.
Nogales	664.6	22	19	4.8	—	—	Cu. Nim.	1.0	
Oaxaca	638.8	17.	16	—	—	—	St.	0.4	N. E.
Progreso	—	—	—	—	—	—	—		
Salina Cruz	759.8	26	23	—	—	—	Al. Cu.	0.8	
San Luis Potosí	—	—	—	—	—	—	—		
Tampico	764.4	26	25	—	—	—	Al. St.	0.4	S. E.
Tapachula	745.6	22	20	0.8	N.	8	Al. St.	0.2	N.
Veracruz	761.2	26	25	—	—	—	Ci. Cu.	0.4	
Zacatecas	577.6	13	10	16.8	S.	4	Al. St.	0.4	
Angostura	—	—	—	—	—	—	—		
C. Guzmán	639.8	18	16	12.4	—	—	Al. Cu.	0.4	
Guanajuato	—	—	—	—	—	—	—		
León	—	—	—	—	—	—	—		
Querétaro	—	—	—	—	—	—	—		
Saltillo	—	—	—	—	—	—	—		
Toluca	5 0.0	13	11	4.0	N. W.	4	Ci. St.	0.2	S. E.

REPUBLICA MEXICANA

Secretaría de Comunicaciones y Obras Públicas

DIRECCION GENERAL DE TELEGRAFOS FEDERALES

CARTA DEL TIEMPO

NOTAS Y SIGNOS CONVENCIONALES

1ª—Las observaciones se recogen simultáneamente á las 6 23 a. m de México (8 a. m. del meridiano 75° W de Greenwich). Las presiones están reducidas al nivel del mar.

2ª—Las líneas continuas pasan por los puntos de igual presión. Las líneas puntuadas por los de igual temperatura.

3ª—Signos que indican el estado del tiempo: *claro* ○ ; *nublado en parte* ◐ ; *nublado* ● ; *lluvia* Ⓡ ; *nieve* ; *tempestad* ; *relámpagos difusos en el rumbo que ocupa el signo* . Las flechas indican la dirección del viento.

Signos convencionales que indican la velocidad del viento: calma ○ ; velocidad hasta de 14 kilómetros por hora ○→; velocidad de 14 á 42 kilómetros por hora -○→; velocidad de 42 á 72 kilómetros por hora ≻○→; velocidad de 72 kilómetros por hora en adelante ≻○→.

4ª—El sombreado indica las regiones donde ha llovido ó nevado en las 24 horas transcurridas antes del momento de la observación.

5ª—La letra T indica que en la población á que se refiere, se sintió temblor de tierra en las 24 horas que preceden á la observación meteorológica.

Escala: 1:10.000.000

M. Moreno y A. C. Atristain. Construyeron. *Lit. de los Telégrafos Federales. México.* *M. Moreno Dibujo. E. Espinosa Grabó.*

LIBRARY
AUG 13 1900
Weather Bureau

AGOSTO 5 DE 1900.

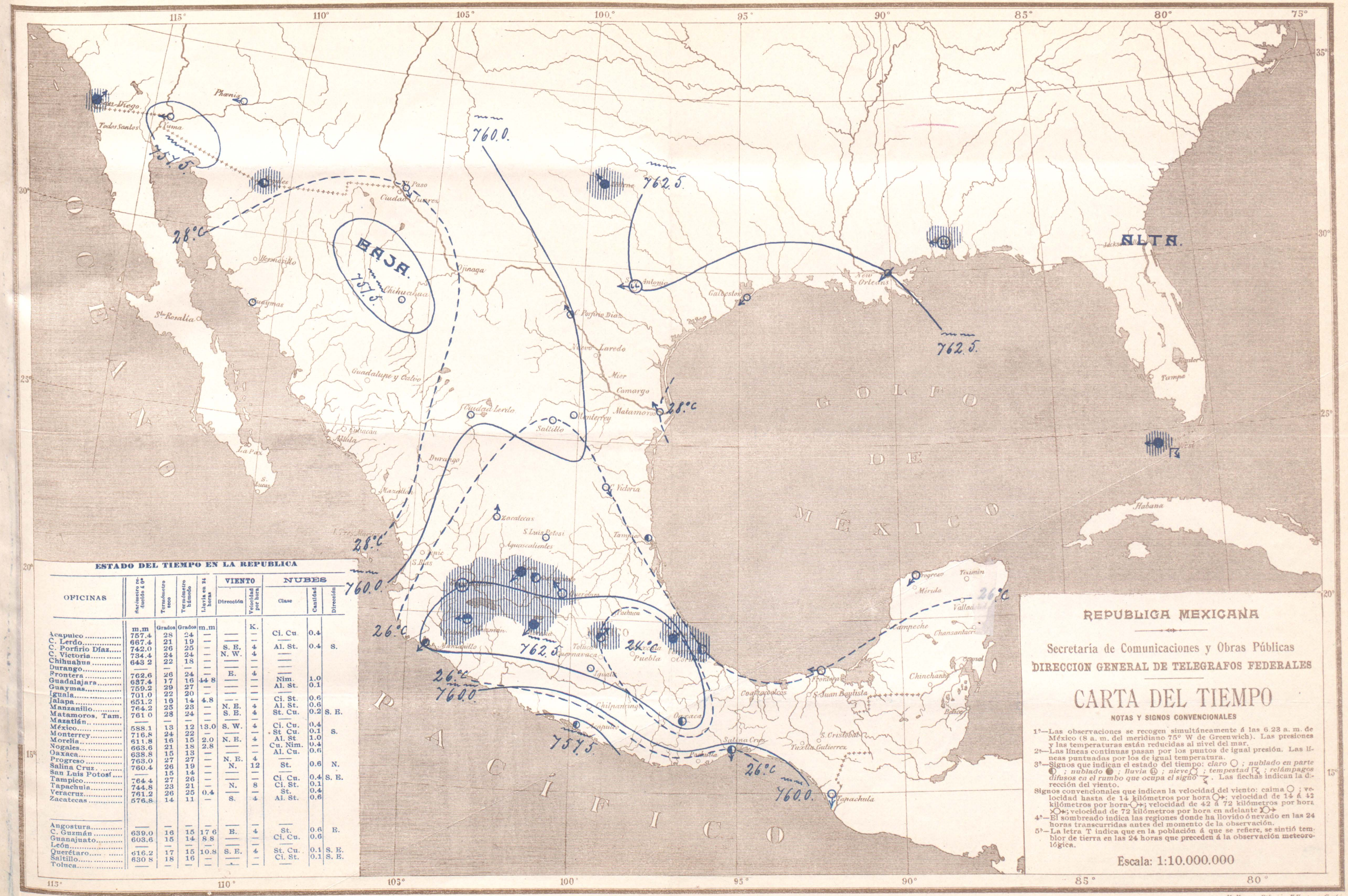

ESTADO DEL TIEMPO EN LA REPUBLICA

OFICINAS	Barómetro reducido á 0°	Termómetro seco	Termómetro húmedo	Lluvia en 24 horas	VIENTO Dirección	VIENTO Velocidad por hora	NUBES Clase	NUBES Cantidad	NUBES Dirección
	m.m	Grados	Grados	m.m		K.			
Acapulco	757.4	28	24	—	——	—	Ci. Cu.	0.4	
C. Lerdo	667.4	21	19	—	——	—	——		
C. Porfirio Díaz	742.0	26	25	—	S. E.	4	Al. St.	0.4	S.
C. Victoria	734.4	24	24	—	N. W.	4	——		
Chihuahua	643 2	22	18	—	——	—	——		
Durango	——	—	—	—	——	—	——		
Frontera	762.6	26	24	—	E.	4	——		
Guadalajara	637.4	17	16	44 8	——	—	Nim.	1.0	
Guaymas	759.2	29	27	—	——	—	Al. St.	0.1	
Iguala	701.0	22	20	—	——	—	——		
Jalapa	651.2	16	14	4.8	—·-	—	Ci. St.	0.6	
Manzanillo	764.2	25	23	—	N. E.	4	Al. St.	0.6	
Matamoros, Tam.	761 0	28	24	—	S. E.	4	St. Cu.	0.2	S. E.
Mazatlán	——	—	—	—	——	—	——		
México	588.1	13	12	13.0	S. W.	4	Ci. Cu.	0.4	
Monterrey	716.8	24	22	—	——	—	St Cu.	0.1	S.
Morelia	611.8	16	15	2.0	N. E.	4	Al. St	1.0	
Nogales	663.6	21	18	2.8	——	—	Cu. Nim.	0.4	
Oaxaca	638.8	15	13	—	——	—	Al. Cu.	0.6	
Progreso	763.0	27	27	—	N. E.	4	——		
Salina Cruz	760.4	26	19	—	N.	12	St.	0.6	N.
San Luis Potosí	——	15	14	—	——	—	——		
Tampico	764.4	27	26	—	——	—	Ci. Cu.	0.4	S. E.
Tapachula	744.8	23	21	—	N.	8	Ci. St.	0.1	
Veracruz	761.2	26	25	0.4	——	—	St.	0.4	
Zacatecas	576.8	14	11	—	S.	4	Al. St.	0.6	
Angostura	——	—	—	—	——	—	——		
C. Guzmán	639.0	16	15	17 6	E.	4	St.	0.6	E.
Guanajuato	603.6	15	14	8.8	——	—	Ci. Cu.	0.6	
León	——	—	—	—	——	—	——		
Querétaro	616.2	17	15	10.8	S. E.	4	St. Cu.	0.1	S. E.
Saltillo	630 8	18	16	—	——	—	Ci. St.	0.1	S. E.
Toluca	——	—	—	—	.	—	——		

REPUBLICA MEXICANA

Secretaría de Comunicaciones y Obras Públicas

DIRECCION GENERAL DE TELEGRAFOS FEDERALES

CARTA DEL TIEMPO

NOTAS Y SIGNOS CONVENCIONALES

1ª—Las observaciones se recogen simultáneamente á las 6.23 a. m. de México (8 a. m. del meridiano 75° W de Greenwich). Las presiones y las temperaturas están reducidas al nivel del mar.

2ª—Las líneas continuas pasan por los puntos de igual presión. Las líneas puntuadas por los de igual temperatura.

3ª—Signos que indican el estado del tiempo: *claro* ○ ; *nublado en parte* ◐ ; *nublado* ● ; *lluvia* Ⓛ ; *nieve* ; *tempestad* ; *relámpagos difusos en el rumbo que ocupa el signo* . Las flechas indican la dirección del viento.

Signos convencionales que indican la velocidad del viento: calma ○ ; velocidad hasta de 14 kilómetros por hora ○→; velocidad de 14 á 42 kilómetros por hora ○→; velocidad de 42 á 72 kilómetros por hora ○→; velocidad de 72 kilómetros por hora en adelante ○→.

4ª—El sombreado indica las regiones donde ha llovido ó nevado en las 24 horas transcurridas antes del momento de la observación.

5ª—La letra T indica que en la población á que se refiere, se sintió temblor de tierra en las 24 horas que preceden á la observación meteorológica.

Escala: 1:10.000.000

M. Moreno y A. C. Atristain, Construyeron.

Lit. de los Telégrafos Federales. México.

M. Moreno Dibujó. E. Espinosa Grabó.

AUG 13 1900
Weather Bureau

AGOSTO 6 DE 1900.

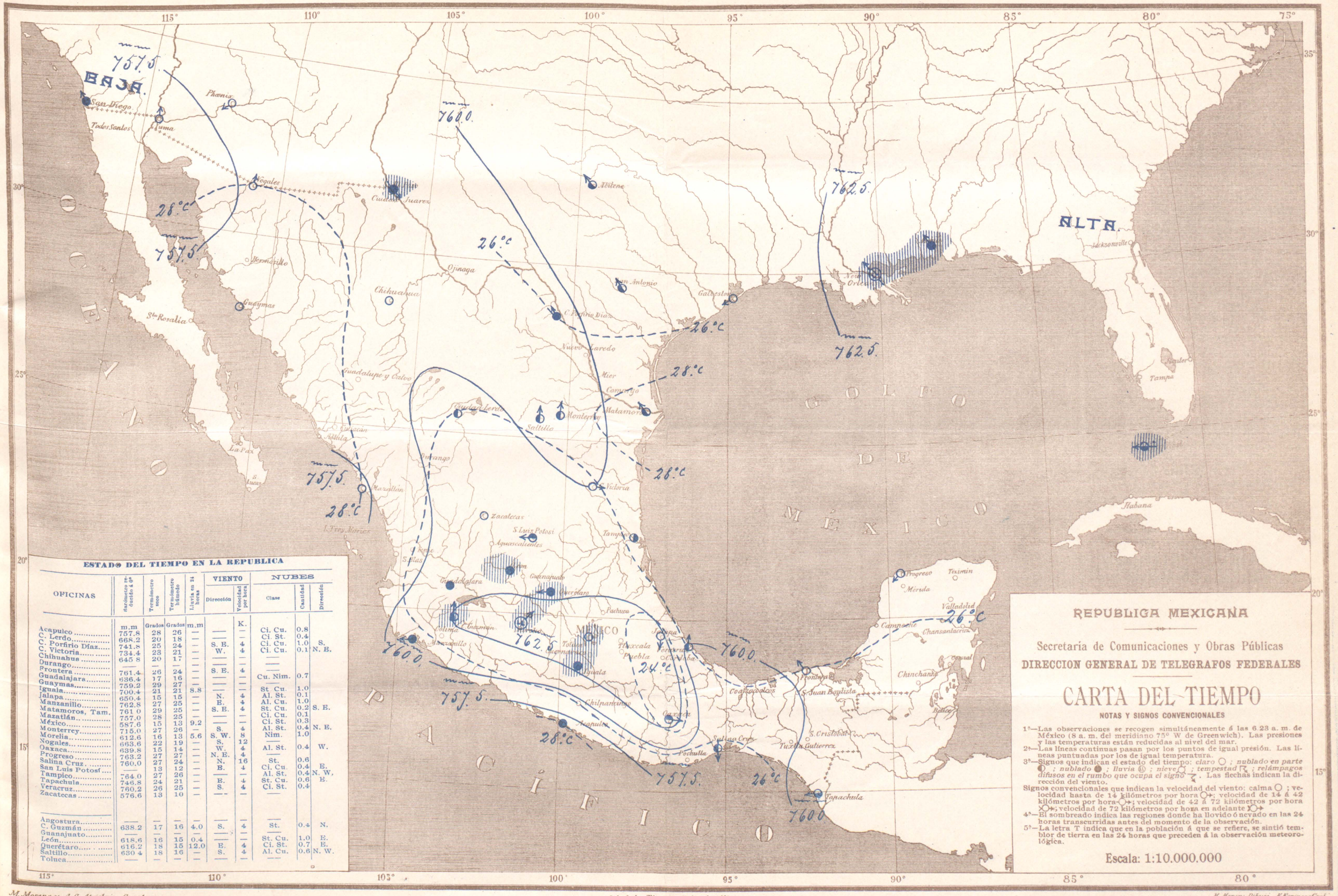

ESTADO DEL TIEMPO EN LA REPUBLICA

OFICINAS	Barómetro reducido á 0°	Termómetro seco	Termómetro húmedo	Lluvia en 24 horas	VIENTO Dirección	VIENTO Velocidad por hora	NUBES Clase	NUBES Cantidad	NUBES Dirección
	m.m	Grados	Grados	m.m		K.			
Acapulco	757.8	28	26	—	—	—	Ci. Cu.	0.8	
C. Lerdo	668.2	20	18	—	—	—	Ci. St.	0.4	
C. Porfirio Díaz	741.8	25	24	—	S. E.	4	Ci. Cu.	1.0	S.
C. Victoria	734.4	23	21	—	W.	4	Ci. Cu.	0.1	N. E.
Chihuahua	645 8	20	17	—	—	—	—		
Durango	—	—	—	—	—	—	—		
Frontera	761.4	26	24	—	S. E.	4	—		
Guadalajara	636.4	17	16	—	—	—	Cu. Nim.	0.7	
Guaymas	759.2	29	27	—	—	—			
Iguala	700.4	21	21	8.8	—	—	St. Cu.	1.0	
Jalapa	650.4	15	15	—	N.	4	Al. St.	0.1	
Manzanillo	762.8	27	25	—	E.	4	Al. Cu.	1.0	
Matamoros, Tam.	761 0	29	25	—	S. E.	4	St. Cu.	0.2	S. E.
Mazatlán	757.0	28	25	—	—	—	Ci. Cu.	0.1	
México	587.6	15	13	9.2	—	—	Ci. St.	0.3	
Monterrey	715.0	27	26	—	S.	4	Al. St.	0.4	N. E.
Morelia	612.6	16	13	5.6	S. W.	8	Nim.	1.0	
Nogales	663.6	22	19	—	S.	12	—		
Oaxaca	639.8	15	14	—	W.	4	Al. St.	0.4	W.
Progreso	763.2	27	27	—	N. E.	4	—		
Salina Cruz	760.0	27	24	—	N.	16	St.	0.6	
San Luis Potosí	—	13	12	—	E.	4	Ci. Cu.	0.4	E.
Tampico	764.0	27	26	—	—	—	Al. St.	0.4	N. W.
Tapachula	746.8	24	21	—	E.	4	St. Cu.	0.6	E.
Veracruz	760.2	26	25	—	S.	4	Ci. St.	0.4	
Zacatecas	576.6	13	10	—	—	—	—		
Angostura	—	—	—	—	—	—	—		
C. Guzmán	638.2	17	16	4.0	S.	4	St.	0.4	N.
Guanajuato	—	—	—	—	—	—	—		
León	618.6	16	15	0.4	—	—	St. Cu.	1.0	E.
Querétaro	616.2	18	15	12.0	E.	4	Ci. St.	0.7	E.
Saltillo	630 4	18	16	—	S.	4	Al. Cu.	0.6	N. W.
Toluca	—	—	—	—	—	—	—		

REPUBLICA MEXICANA

Secretaría de Comunicaciones y Obras Públicas

DIRECCION GENERAL DE TELEGRAFOS FEDERALES

CARTA DEL TIEMPO

NOTAS Y SIGNOS CONVENCIONALES

1ª—Las observaciones se recogen simultáneamente á las 6.23 a. m. de México (8 a. m. del meridiano 75° W de Greenwich). Las presiones y las temperaturas están reducidas al nivel del mar.

2ª—Las líneas continuas pasan por los puntos de igual presión. Las líneas puntuadas por los de igual temperatura.

3ª—Signos que indican el estado del tiempo: *claro* ○ ; *nublado en parte* ◐ ; *nublado* ● ; *lluvia* ⚲ ; *nieve* ⛆ ; *tempestad* ↯ ; *relámpagos difusos en el rumbo que ocupa el signo* ↯. Las flechas indican la dirección del viento.

Signos convencionales que indican la velocidad del viento: calma ○ ; velocidad hasta de 14 kilómetros por hora ○→; velocidad de 14 á 42 kilómetros por hora ○→; velocidad de 42 á 72 kilómetros por hora ○→; velocidad de 72 kilómetros por hora en adelante ○→

4ª—El sombreado indica las regiones donde ha llovido ó nevado en las 24 horas transcurridas antes del momento de la observación.

5ª—La letra T indica que en la población á que se refiere, se sintió temblor de tierra en las 24 horas que preceden á la observación meteorológica.

Escala: 1:10.000.000

M. Moreno y A. C. Aristain, Construyeron.

Lit. de los Telégrafos Federales. México.

M. Moreno Dibujó. E. Espinosa Graú

LIBRARY
AUG 13 1900
Weather Bureau

AGOSTO 7 DE 1900.

ESTADO DEL TIEMPO EN LA REPUBLICA

OFICINAS	Barómetro reducido á 0°	Termómetro seco	Termómetro húmedo	Lluvia en 24 horas	VIENTO Dirección	VIENTO Velocidad por hora	NUBES Clase	NUBES Cantidad	NUBES Dirección
	m.m	Grados	Grados	m.m		K.			
Acapulco	758.0	27	25	—	—	—	—		
C. Lerdo	667.8	19	18	2.8	—	—	Ci. Cu	1.0	
C. Porfirio Díaz	741.8	24	23	0.4	E.	4	St Cu	1.0	S.
C. Victoria	733.8	24	22	—	W.	4	Ci. St.	0.4	
Chihuahua	645 8	20	16	6.0	—	—	Ci. St.	0.1	
Durango	—	—	—	—	—	—	—		
Frontera	761.6	25	24	—	B.	4			
Guadalajara	636.4	17	16	1.2	N. E.	8	Nim.	0.7	N. B.
Guaymas	—	—	—	—	—	—	—		
Iguala	700.4	23	23	2.4	—	—	—		
Jalapa	651.2	16	15	—	N.	4	—		
Manzanillo	763.2	25	24	—	B.	4	Al. St.	0.6	
Matamoros, Tam.	760 8	30	25	—	S. E.	4	St. Cu.	0.2	S. E.
Mazatlán	757.6	27	25	1.2	—	—	St. Cu.	0.8	
México	587.2	13	12	—	W.	4	Ci. Cu.	0.3	
Monterrey	716.6	25	22	—	N. E.	4	Al. St.	1.0	
Morelia	611.0	15	14	—	—	—	Al. St.	1.0	
Nogales	—	—	—	—	—	—	—		
Oaxaca	638.8	16	14	0.4	—	—	Al. St.	0.2	W.
Progreso	763.4	26	26	—	S. B.	4	—		
Salina Cruz	761.0	27	24	—	N.	8	Ci Cu.	1.0	N.
San Luis Potosí	—	14	13	—	W.	4	Al. St	0.4	W.
Tampico	763.4	27	26	—	S. E.	4	Cu. Nim.	0.4	S.
Tapachula	744.6	26	22	24.4	N. E.	8	St. Cu.	0.7	N.
Veracruz	760.8	25	24	0.4	S. E.	4	Al. Cu.	0.8	
Zacatecas	576.4	14	11	—	—	—	Al. Cu.	0.2	
Angostura	—	—	—	—	—	—	—		
C. Guzmán	638.8	16	15	—	S. E.	4	Al. Cu.	0 8	E.
Guanajuato	—	—	—	—	—	—	—		
León	618.8	15	15	inap	—	—	—		
Querétaro	616.2	16	14	0.4	E.	4	Ci. St.	0.6	
Saltillo	630 4	19	17	3.2	S.	4	Cu. Nim.	1.0	N. E.
Toluca	559.2	13	11	—	S. W.	4	Ci. St.	0.2	S. E

REPUBLICA MEXICANA

Secretaría de Comunicaciones y Obras Públicas

DIRECCION GENERAL DE TELEGRAFOS FEDERALES

CARTA DEL TIEMPO

NOTAS Y SIGNOS CONVENCIONALES

1ª—Las observaciones se recogen simultáneamente á las 6 23 a. m de México (8 a. m. del meridiano 75° W de Greenwich). Las presiones están reducidas al nivel del mar.

2ª—Las líneas continuas pasan por los puntos de igual presión. Las líneas puntuadas por los de igual temperatura.

3ª—Signos que indican el estado del tiempo: *claro* ○ ; *nublado en parte* ◐ ; *nublado* ● ; *lluvia* ; *nieve* ; *tempestad* ; *relámpagos difusos en el rumbo que ocupa el signo* . Las flechas indican la dirección del viento.

Signos convencionales que indican la velocidad del viento: calma ○ ; velocidad hasta de 14 kilómetros por hora ○; velocidad de 14 á 42 kilómetros por hora ○; velocidad de 42 á 72 kilómetros por hora ○; velocidad de 72 kilómetros por hora en adelante ○

4ª—El sombreado indica las regiones donde ha llovido ó nevado en las 24 horas transcurridas antes del momento de la observación.

5ª—La letra T indica que en la población á que se refiere, se sintió temblor de tierra en las 24 horas que preceden á la observación meteorológica.

Escala: 1:10.000.000

M. Moreno y A. C. Atristain, Construyeron.

Lit. de los Telégrafos Federales. México.

M. Moreno Dibujó. E. Espinosa Grabó.

LIBRARY
AUG 14 1900
Weather Bureau

AGOSTO 8 DE 1900.-

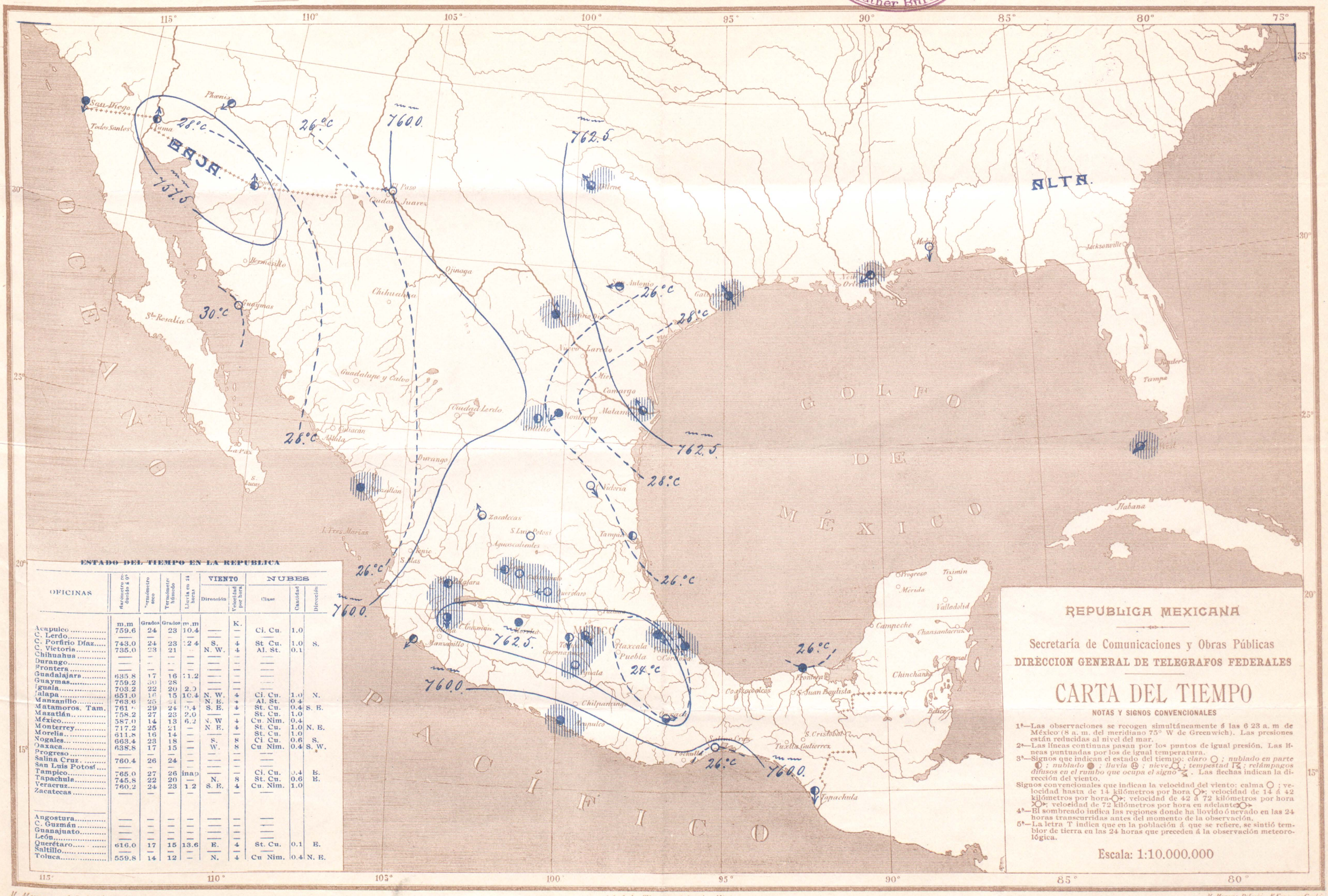

ESTADO DEL TIEMPO EN LA REPUBLICA

OFICINAS	Barómetro reducido á 0°	Termómetro seco	Termómetro húmedo	Lluvia en 24 horas	VIENTO Dirección	VIENTO Velocidad por hora	NUBES Clase	NUBES Cantidad	NUBES Dirección
	m.m	Grados	Grados	m.m		K.			
Acapulco	759.6	24	23	10.4	—	—	Ci. Cu.	1.0	
C. Lerdo	—	—	—	—	—	—	—		
C. Porfirio Díaz	743.0	24	23	12.4	S.	4	St Cu.	1.0	S.
C. Victoria	735.0	23	21	—	N. W.	4	Al. St.	0.1	
Chihuahua	—	—	—	—	—	—	—		
Durango	—	—	—	—	—	—	—		
Frontera	—	—	—	—	—	—	—		
Guadalajara	635.8	17	16	11.2	—	—	—		
Guaymas	759.2	30	28	—	—	—	—		
Iguala	703.2	22	20	2.0	—	—	—		
Jalapa	651.0	16	15	10.4	N. W.	4	Ci. Cu.	1.0	N.
Manzanillo	763.6	25	24	—	N. E.	4	Al. St.	0.4	
Matamoros. Tam.	761.0	29	24	0.4	S. E.	4	St. Cu.	0.4	S. E.
Mazatlán	758.2	27	23	2.0	—	—	St. Cu.	1.0	
México	587.0	14	13	6.2	N. W	4	Cu. Nim.	0.4	
Monterrey	717.2	25	21	—	N. E.	4	St. Cu.	1.0	N. E.
Morelia	611.8	16	14	—	—	—	St. Cu.	1.0	
Nogales	663.4	23	18	—	S.	8	Ci Cu.	0.6	S.
Oaxaca	638.8	17	15	—	W.	8	Cu Nim.	0.4	S. W.
Progreso	—	—	—	—	—	—	—		
Salina Cruz	760.4	26	24	—	—	—	—		
San Luis Potosí	—	—	—	—	—	—	—		
Tampico	765.0	27	26	inap	—	—	Ci. Cu.	0.4	E.
Tapachula	745.8	22	20	—	N.	8	St. Cu.	0.6	E.
Veracruz	760.2	24	23	1.2	S. E.	4	Cu. Nim.	1.0	
Zacatecas	—	—	—	—	—	—	—		
Angostura	—	—	—	—	—	—	—		
C. Guzmán	—	—	—	—	—	—	—		
Guanajuato	—	—	—	—	—	—	—		
León	—	—	—	—	—	—	—		
Querétaro	616.0	17	15	13.6	E.	4	St. Cu.	0.1	E.
Saltillo	—	—	—	—	—	—	—		
Toluca	559.8	14	12	—	N.	4	Cu Nim.	0.4	N. E.

REPUBLICA MEXICANA

Secretaría de Comunicaciones y Obras Públicas

DIRECCION GENERAL DE TELEGRAFOS FEDERALES

CARTA DEL TIEMPO

NOTAS Y SIGNOS CONVENCIONALES

1ª—Las observaciones se recogen simultáneamente á las 6 23 a. m de México (8 a. m. del meridiano 75° W de Greenwich). Las presiones están reducidas al nivel del mar.

2ª—Las líneas continuas pasan por los puntos de igual presión. Las líneas puntuadas por los de igual temperatura.

3ª—Signos que indican el estado del tiempo: *claro* ○ ; *nublado en parte* ◐ ; *nublado* ● ; *lluvia* ⊕ ; *nieve* ⚹ ; *tempestad* ⚡ ; *relámpagos difusos en el rumbo que ocupa el signo* ⚡. Las flechas indican la dirección del viento.

Signos convencionales que indican la velocidad del viento: calma ○ ; velocidad hasta de 14 kilómetros por hora ○➤; velocidad de 14 á 42 kilómetros por hora ○➤; velocidad de 42 á 72 kilómetros por hora ➤○➤; velocidad de 72 kilómetros por hora en adelante ➤○➤

4ª—El sombreado indica las regiones donde ha llovido ó nevado en las 24 horas transcurridas antes del momento de la observación.

5ª—La letra T indica que en la población á que se refiere, se sintió temblor de tierra en las 24 horas que preceden á la observación meteorológica.

Escala: 1:10.000.000

M. Moreno y A. C. Atristain, Construyeron.

Lit. de los Telégrafos Federales. México.

M. Moreno Dibujó. E. Espinosa Grabó.

LIBRARY
AUG 16 1900
Weather Bureau

AGOSTO 9 DE 1900.

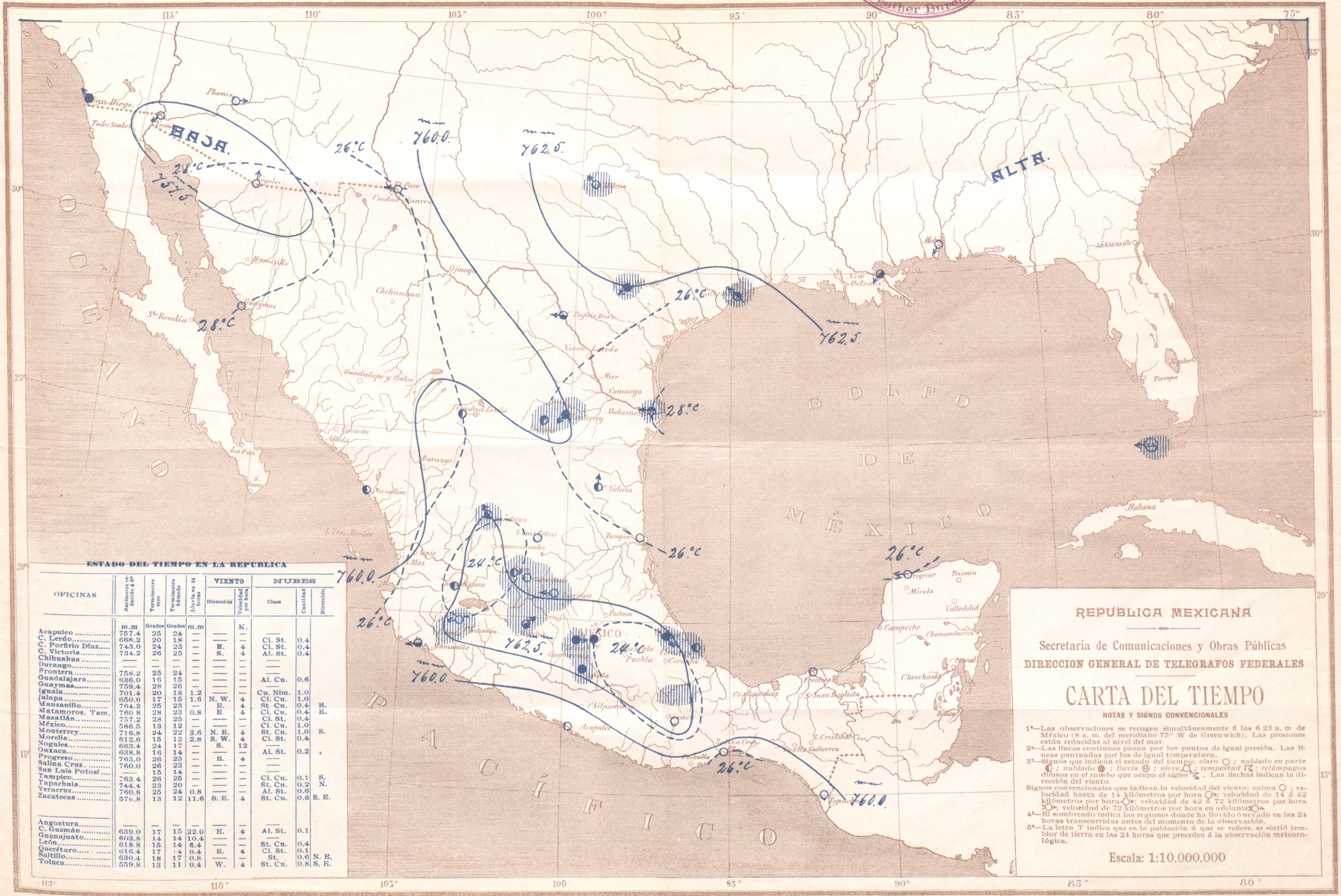

ESTADO DEL TIEMPO EN LA REPUBLICA

OFICINAS	Barómetro reducido á 0°	Termómetro seco	Termómetro húmedo	Lluvia en 24 horas	VIENTO Dirección	VIENTO Velocidad por hora	NUBES Clase	NUBES Cantidad	NUBES Dirección
	m.m	Grados	Grados	m.m		K.			
Acapulco	757.4	25	24	—	——	—	——		
C. Lerdo	668.2	20	18	—	——	—	Ci. St.	0.4	
C. Porfirio Díaz	743.0	24	23	—	E.	4	Ci. St.	0.4	
C. Victoria	734.2	26	25	—	S.	4	Al. St.	0.4	
Chihuahua	——	—	—	—	——	—	——		
Durango	——	—	—	—	——	—	——		
Frontera	758.2	25	24	—	——	—	——		
Guadalajara	636.0	16	15	—	——	—	Al. Cu.	0.6	
Guaymas	759.4	28	26	—	——	—	——		
Iguala	701.4	20	18	1.2	——	—	Cu. Nim.	1.0	
Jalapa	650.6	17	15	1.6	N. W.	4	Ci. Cu.	1.0	
Manzanillo	764.2	25	23	—	E.	4	St Cu.	0.4	E.
Matamoros, Tam.	760 8	28	23	0.8	E.	4	Ci. Cu.	0.4	E.
Mazatlán	757.2	28	25	—	——	—	Ci. St.	0.4	
México	586.5	13	12	—	——	—	Ci. Cu.	1.0	
Monterrey	716.8	24	22	3.6	N. E.	4	St. Cu.	1.0	S.
Morelia	612.6	15	13	2.8	S. W.	4	Ci. St.	0.4	
Nogales	663.4	24	17	—	S.	12	——		
Oaxaca	638.8	16	14	—	——	—	Al. St.	0.2	
Progreso	763.0	26	25	—	E.	4	——		
Salina Cruz	760.0	26	23	—	——	—	——		
San Luis Potosí	——	15	14	—	——	—			
Tampico	763.4	26	25	—	——	—	Ci. Cu.	0.1	S.
Tapachula	744.4	23	20	—	——	—	St. Cu.	0.2	N.
Veracruz	760.8	25	24	0.8	——	—	Al. St.	0.6	
Zacatecas	576.8	13	12	11.6	S. E.	4	St. Cu.	0.6	S. E.
Angostura	——	—	—	—	——	—	——		
C. Guzmán	639.0	17	15	22.0	E.	4	Al. St.	0.1	
Guanajuato	603.8	14	14	10.4	——	—	——		
León	618.8	15	14	6.4	——	—	St. Cu.	0.4	
Querétaro	616.4	17	14	0.4	E.	4	Ci. St.	0.1	
Saltillo	630.4	18	17	0.8	——	—	St.	0.6	N. E.
Toluca	559.8	13	11	0.4	W.	4	St. Cu.	0.8	S. E.

REPUBLICA MEXICANA

Secretaría de Comunicaciones y Obras Públicas

DIRECCION GENERAL DE TELEGRAFOS FEDERALES

CARTA DEL TIEMPO

NOTAS Y SIGNOS CONVENCIONALES

1ª—Las observaciones se recogen simultáneamente á las 6 23 a. m de México (8 a. m. del meridiano 75° W de Greenwich). Las presiones están reducidas al nivel del mar.

2ª—Las líneas continuas pasan por los puntos de igual presión. Las líneas puntuadas por los de igual temperatura.

3ª—Signos que indican el estado del tiempo: *claro* ○ ; *nublado en parte* ◐ ; *nublado* ● ; *lluvia* Ⓛ ; *nieve* ; *tempestad* ; *relámpagos difusos en el rumbo que ocupa el signo* . Las flechas indican la dirección del viento.

Signos convencionales que indican la velocidad del viento: calma ○ ; velocidad hasta de 14 kilómetros por hora ○→; velocidad de 14 á 42 kilómetros por hora -○→; velocidad de 42 á 72 kilómetros por hora >○→; velocidad de 72 kilómetros por hora en adelante >○→.

4ª—El sombreado indica las regiones donde ha llovido ó nevado en las 24 horas transcurridas antes del momento de la observación.

5ª—La letra T indica que en la población á que se refiere, se sintió temblor de tierra en las 24 horas que preceden á la observación meteorológica.

Escala: 1:10.000.000

M. Moreno y A. C. Atristain, Construyeron.

Lit. de los Telégrafos Federales, México.

M. Moreno Dibujó. F. Espinosa Grabó.

LIBRARY
AUG 16 1900
Weather Bureau

AGOSTO 10 DE 1900.

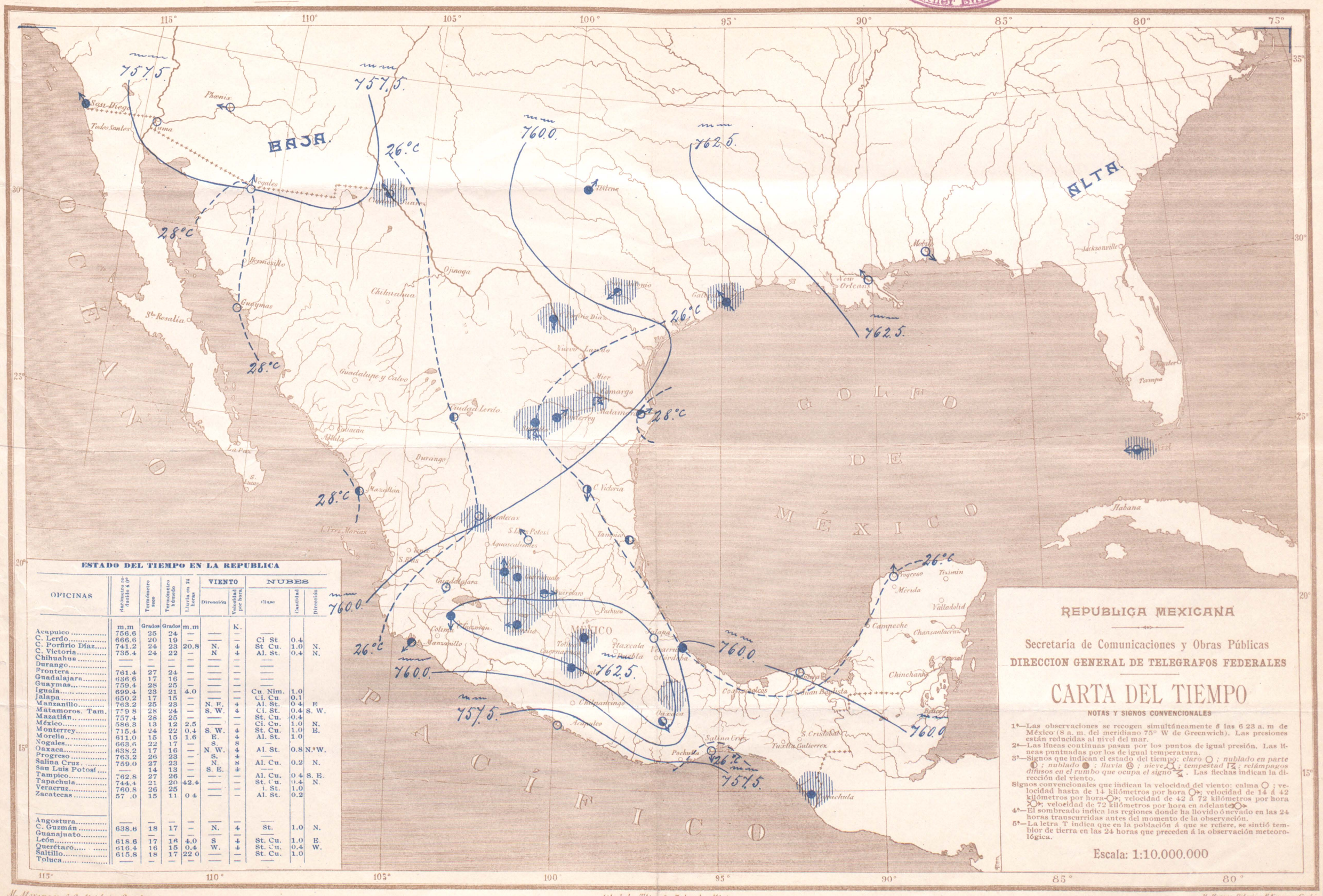

ESTADO DEL TIEMPO EN LA REPUBLICA

OFICINAS	Barómetro reducido á 0°	Termómetro seco	Termómetro húmedo	Lluvia en 24 horas	VIENTO Dirección	VIENTO Velocidad por hora	NUBES Clase	NUBES Cantidad	NUBES Dirección
	m.m	Grados	Grados	m.m		K.			
Acapulco	756.6	25	24	—	—	—	—		
C. Lerdo	666.6	20	19	—	—	—	Ci St	0.4	
C. Porfirio Díaz	741.2	24	23	20.8	N.	4	St Cu.	1.0	N.
C. Victoria	735.4	24	22	—	N	4	Al. St.	0.4	N.
Chihuahua	—	—	—	—	—	—	—		
Durango	—	—	—	—	—	—	—		
Frontera	761.4	27	24	—	—	—	—		
Guadalajara	636.6	17	16	—	—	—	—		
Guaymas	759.4	28	25	—	—	—	—		
Iguala	699.4	23	21	4.0	—	—	Cu Nim.	1.0	
Jalapa	650.2	17	15	—	—	—	Ci. Cu	0.1	
Manzanillo	763.2	25	23	—	N. E.	4	Al. St.	0 4	E
Matamoros. Tam.	759 8	28	24	—	S. W.	4	Ci. St.	0.4	S. W.
Mazatlán	757.4	28	25	—	—	—	St. Cu.	0.4	
México	586.3	13	12	2.5	—	—	Ci. Cu.	1.0	N.
Monterrey	715.4	24	22	0.4	S. W.	4	St. Cu.	1.0	E.
Morelia	611.0	15	15	1.6	E.	4	Al. St.	1.0	
Nogales	663.6	22	17	—	S.	8	—		
Oaxaca	638.2	17	16	—	N. W.	4	Al. St.	0.8	N.ª W.
Progreso	763.2	26	23	—	S.	4	—		
Salina Cruz	759.0	27	23	—	N.	8	Al. Cu.	0.2	N.
San Luis Potosí	—	14	13	—	S. E.	4	—		
Tampico	762.8	27	26	—	—	—	Al. Cu.	0 4	S. E.
Tapachula	744.4	21	20	42.4	—	—	St. Cu.	0.4	N.
Veracruz	760.8	26	25	—	—	—	A. St.	1.0	
Zacatecas	57 .0	15	11	0 4	—	—	Al. St.	0.2	
Angostura	—	—	—	—	—	—	—		
C. Guzmán	638.6	18	17	—	N.	4	St.	1.0	N.
Guanajuato	—	—	—	—	—	—	—		
León	618.6	17	16	4.0	S	4	St. Cu.	1.0	E.
Querétaro	616.4	16	15	0.4	W.	4	St. Cu.	0.4	W.
Saltillo	615.8	18	17	22 0	—	—	St. Cu.	1.0	
Toluca	—	—	—	—	—	—	—		

REPUBLICA MEXICANA

Secretaría de Comunicaciones y Obras Públicas

DIRECCION GENERAL DE TELEGRAFOS FEDERALES

CARTA DEL TIEMPO

NOTAS Y SIGNOS CONVENCIONALES

1ª—Las observaciones se recogen simultáneamente á las 6 23 a. m de México (8 a. m. del meridiano 75° W de Greenwich). Las presiones están reducidas al nivel del mar.

2ª—Las líneas continuas pasan por los puntos de igual presión. Las líneas puntuadas por los de igual temperatura.

3ª—Signos que indican el estado del tiempo: *claro* ○ ; *nublado en parte* ◐ ; *nublado* ● ; *lluvia* ⊕ ; *nieve* ✱ ; *tempestad* ↯ ; *relámpagos difusos en el rumbo que ocupa el signo* ↯ . Las flechas indican la dirección del viento.

Signos convencionales que indican la velocidad del viento: calma ○ ; velocidad hasta de 14 kilómetros por hora ○➤; velocidad de 14 á 42 kilómetros por hora ○➤; velocidad de 42 á 72 kilómetros por hora ✕➤; velocidad de 72 kilómetros por hora en adelante ○➤

4ª—El sombreado indica las regiones donde ha llovido ó nevado en las 24 horas transcurridas antes del momento de la observación.

5ª—La letra T indica que en la población á que se refiere, se sintió temblor de tierra en las 24 horas que preceden á la observación meteorológica.

Escala: 1:10.000.000

M. Moreno y A. C. Atristain, Construyeron.

Lit. de los Telégrafos Federales. México.

M. Moreno Dibujó. E. Espinosa Grabó

LIBRARY
AUG 17 1900
Weather Bureau

AGOSTO 11 DE 1900.

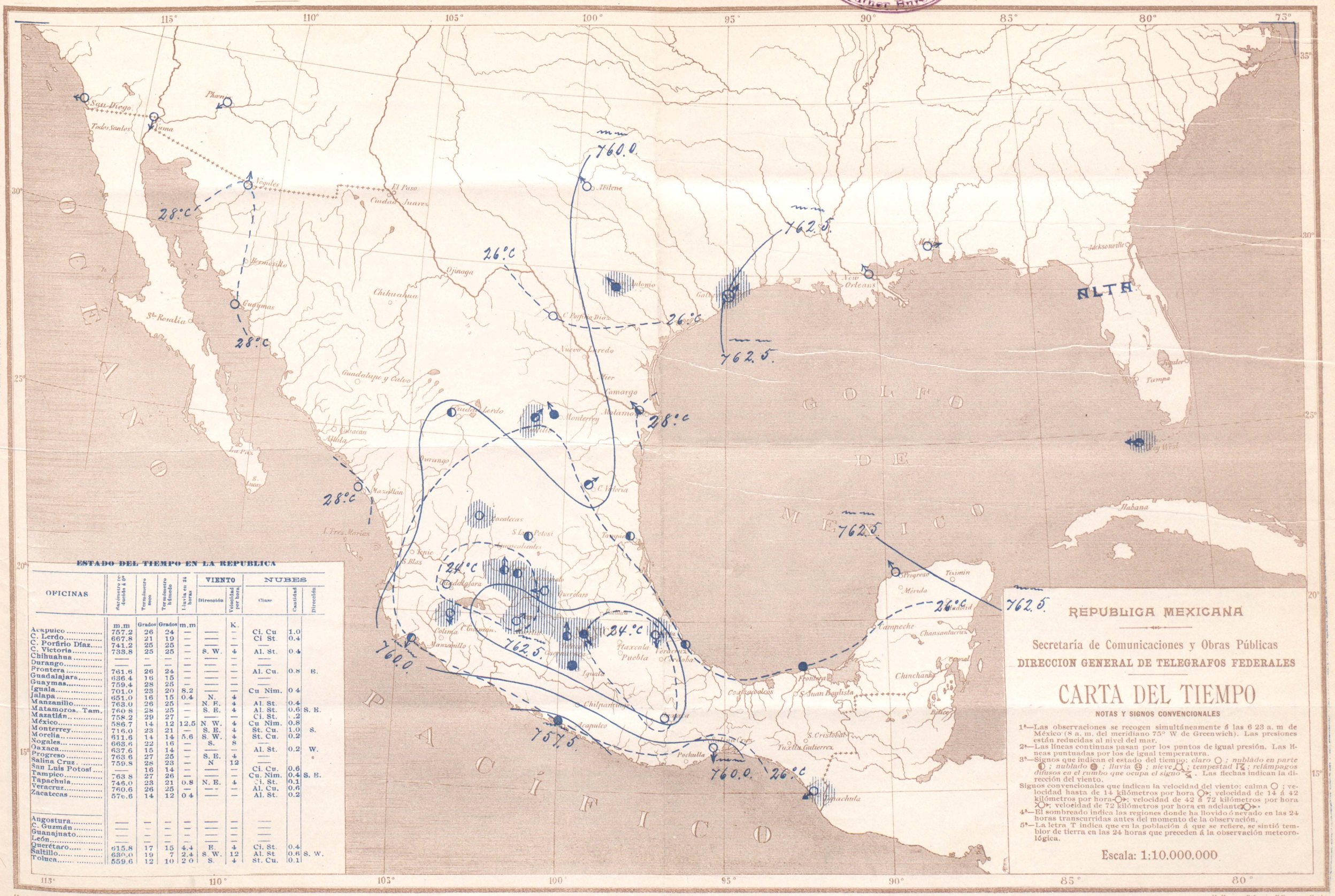

ESTADO DEL TIEMPO EN LA REPUBLICA

OFICINAS	Barómetro reducido á 0°	Termómetro seco	Termómetro húmedo	Lluvia en 24 horas	VIENTO Dirección	VIENTO Velocidad por hora	NUBES Clase	NUBES Cantidad	NUBES Dirección
	m.m	Grados	Grados	m.m		K.			
Acapulco	757.2	26	24	—	—	—	Ci. Cu	1.0	
C. Lerdo	667.8	21	19	—	—	—	Ci St.	0.4	
C. Porfirio Díaz	741.2	25	25	—	—	—	—		
C. Victoria	733.8	25	25	—	S. W.	4	Al. St.	0.4	
Chihuahua	—	—	—	—	—	—	—		
Durango	—	—	—	—	—	—	—		
Frontera	761.6	26	24	—	—	—	Al. Cu.	0.8	E.
Guadalajara	636.4	16	15	—	—	—	—		
Guaymas	759.4	28	25	—	—	—	—		
Iguala	701.0	23	20	8.2	—	—	Cu Nim.	0.4	
Jalapa	651.0	16	15	0.4	N.	4	—		
Manzanillo	763.0	26	25	—	N. E.	4	Al. St.	0.4	
Matamoros. Tam.	760.8	28	25	—	S. E.	4	Al. St.	0.6	S. E.
Mazatlán	758.2	29	27	—	—	—	Ci. St.	0.2	
México	586.7	14	12	12.5	N. W.	4	Cu Nim.	0.8	
Monterrey	716.0	23	21	—	S. E.	4	St. Cu.	1.0	S.
Morelia	611.6	14	14	5.6	S. W.	4	St. Cu.	0.2	
Nogales	663.6	22	16	—	S.	8	—		
Oaxaca	637.6	15	14	—	—	—	Al. St.	0.2	W.
Progreso	763.6	27	25	—	S. E.	4	—		
Salina Cruz	759.8	28	23	—	N	12	—		
San Luis Potosí	—	16	14	—	—	—	Ci. Cu.	0.6	
Tampico	763.8	27	26	—	—	—	Cu. Nim.	0.4	S. E.
Tapachula	746.0	23	21	0.8	N. E.	4	Ci. St.	0.1	
Veracruz	760.6	26	25	—	—	—	Al. Cu.	0.6	
Zacatecas	576.6	14	12	0.4	—	—	Al. St.	0.2	
Angostura	—	—	—	—	—	—	—		
C. Guzmán	—	—	—	—	—	—	—		
Guanajuato	—	—	—	—	—	—	—		
León	—	—	—	—	—	—	—		
Querétaro	615.8	17	15	4.4	E.	4	Ci. St.	0.4	
Saltillo	630.0	19	7	2.4	S. W.	12	Al. St	0.6	S. W.
Toluca	559.6	12	10	2.0	S.	4	St. Cu.	0.1	

REPUBLICA MEXICANA

Secretaría de Comunicaciones y Obras Públicas

DIRECCION GENERAL DE TELEGRAFOS FEDERALES

CARTA DEL TIEMPO

NOTAS Y SIGNOS CONVENCIONALES

1ª—Las observaciones se recogen simultáneamente á las 6 23 a. m de México (8 a. m. del meridiano 75° W de Greenwich). Las presiones están reducidas al nivel del mar.

2ª—Las líneas continuas pasan por los puntos de igual presión. Las líneas puntuadas por los de igual temperatura.

3ª—Signos que indican el estado del tiempo: *claro* ○ ; *nublado en parte* ◐ ; *nublado* ● ; *lluvia* ; *nieve* ; *tempestad* ; *relámpagos difusos en el rumbo que ocupa el signo* . Las flechas indican la dirección del viento.

Signos convencionales que indican la velocidad del viento: calma ○ ; velocidad hasta de 14 kilómetros por hora ○; velocidad de 14 á 42 kilómetros por hora ○; velocidad de 42 á 72 kilómetros por hora ○; velocidad de 72 kilómetros por hora en adelante ○.

4ª—El sombreado indica los regiones donde ha llovido ó nevado en las 24 horas transcurridas antes del momento de la observación.

5ª—La letra T indica que en la población á que se refiere, se sintió temblor de tierra en las 24 horas que preceden á la observación meteorológica.

Escala: 1:10.000.000

M. Moreno y A. C. Atristain, Construyeron.

Lit. de los Telégrafos Federales. México.

M. Moreno Dibujó. E. Espinosa Grabó.

LIBRARY
AUG 20 1900
Weather Bureau

AGOSTO 12 DE 1900.

ESTADO DEL TIEMPO EN LA REPUBLICA

OFICINAS	Barómetro reducido á 0°	Termómetro seco	Termómetro húmedo	Lluvia en 24 horas	VIENTO Dirección	VIENTO Velocidad por hora	NUBES Clase	NUBES Cantidad	NUBES Dirección
	m.m	Grados	Grados	m.m		K.			
Acapulco	757.4	27	26	—	—	—	—		
C. Lerdo	667.6	20	18	—	—	—	Ci.	0.2	
C. Porfirio Díaz	742 2	25	24	—	S. E.	4	Ci St.	0.2	S.
C. Victoria	734.8	25	23	—	W.	4	Al. Cu.	0.8	
Chihuahua	645.8	22	18	—	—	—	Al. St.	0.6	
Durango	—	—	—	—	—	—	—		
Frontera	761.6	26	24	—	—	—	—		
Guadalajara	636.2	17	15	11.2	—	—	—		
Guaymas	759.4	28	26	—	—	—	—		
Iguala	700.8	22	20	—	—	—	—		
Jalapa	651.4	16	16	6.8	N	4	Ci. St.	0 2	N. E.
Manzanillo	763.6	26	25	—	N. E.	4	Al. St.	0.8	
Matamoros. Tam.	761 8	29	25	—	S. E.	4	St. Cu.	0.8	S. E
Mazatlán	758.0	28	23	2.0	—	—	Ci. St.	.6	
México	587.3	13	12	3 0	—	—	Ci Cu	0.4	
Monterrey	716.6	23	21	10.4	S. W.	4	Al. St	0.8	S.
Morelia	613.0	15	13	—	—	—	Ci. Cu.	0.6	
Nogales	663.8	20	14	—	S.	8	—		
Oaxaca	738.6	16	15	—	S. W.	4	Al. St.	0.4	S. W.
Progreso	764.0	27	26	—	S.	4	—		
Salina Cruz	760.6	28	23	—	N.	4	—		
San Luis Potosí	—	15	14	—	N. W.	4	Al. Cu.	0.4	N. W.
Tampico	764 2	26	25	—	—	—	Ci.	0.4	S. W.
Tapachula	745.2	28	23	—	—	4	St. Cu.	0.6	N. W.
Veracruz	761.2	25	24	—	W.	—	Al Cu.	0.6	N.
Zacatecas	576.6	14	12	8 0	—	—	Al. St.	0.2	
Angostura	—	—	—	—	—	—	—		
C. Guzmán	639 2	17	16	1 2	—	—	Ci Cu.	0.8	S. E.
Guanajuato	603 8	16	12	20.4	—	—	St. Cu.	0.8	
León	619.4	16	15	—	—	—	Ci. Cu.	0.8	E.
Querétaro	616.6	18	6	0.4	—	—	St. Cu.	0.2	
Saltillo	630.6	19	17	—	S. W.	4	Cu Nim.	0 6	N. E.
Toluca	—	—	—	—	—	—	—		

REPUBLICA MEXICANA

Secretaría de Comunicaciones y Obras Públicas

DIRECCION GENERAL DE TELEGRAFOS FEDERALES

CARTA DEL TIEMPO

NOTAS Y SIGNOS CONVENCIONALES

1ª—Las observaciones se recogen simultáneamente á las 6.23 a. m. de México (8 a. m. del meridiano 75° W de Greenwich). Las presiones y las temperaturas están reducidas al nivel del mar.

2ª—Las líneas continuas pasan por los puntos de igual presión. Las líneas puntuadas por los de igual temperatura.

3ª—Signos que indican el estado del tiempo: *claro* ○ ; *nublado en parte* ◐ ; *nublado* ● ; *lluvia* ⚲ ; *nieve* ⬡ ; *tempestad* ↯ ; *relámpagos difusos en el rumbo que ocupa el signo* ↯. Las flechas indican la dirección del viento.

Signos convencionales que indican la velocidad del viento: calma ○ ; velocidad hasta de 14 kilómetros por hora ○→; velocidad de 14 á 42 kilómetros por hora ○→; velocidad de 42 á 72 kilómetros por hora ○→; velocidad de 72 kilómetros por hora en adelante ○→

4ª—El sombreado indica las regiones donde ha llovido ó nevado en las 24 horas transcurridas antes del momento de la observación.

5ª—La letra T indica que en la población á que se refiere, se sintió temblor de tierra en las 24 horas que preceden á la observación meteorológica.

Escala: 1:10.000.000

M. Moreno y A. C. Atristain, Construyeron.

Lit. de los Telégrafos Federales. México.

M. Moreno Dibujó. E. Espinosa Grabó.

LIBRARY
AUG 29 1900
Weather Bureau

AGOSTO 13 DE 1900.

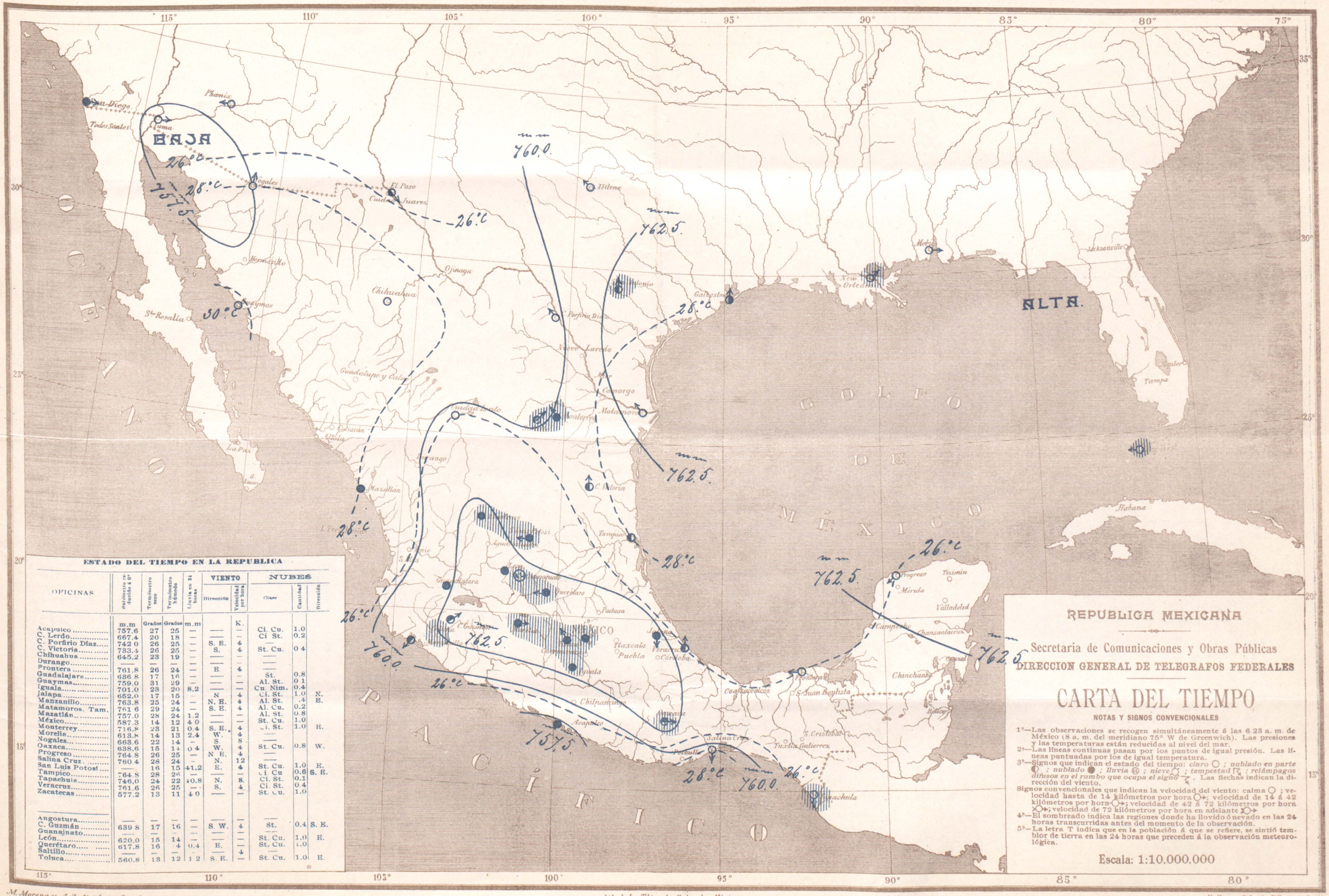

ESTADO DEL TIEMPO EN LA REPUBLICA

OFICINAS	Barómetro reducido á 0°	Termómetro seco	Termómetro húmedo	Lluvia en 24 horas	VIENTO Dirección	VIENTO Velocidad por hora	NUBES Clase	NUBES Cantidad	NUBES Dirección
	m.m	Grados	Grados	m.m		K.			
Acapulco	757.6	27	25	—	—	—	Ci. Cu.	1.0	
C. Lerdo	667.4	20	18	—	—	—	Ci St.	0.2	
C. Porfirio Díaz	742 0	26	25	—	S. E.	4	—		
C. Victoria	733.4	26	25	—	S.	4	St. Cu.	0 4	
Chihuahua	645.2	23	19	—	—	—	—		
Durango	—	—	—	—	—	—	—		
Frontera	761.8	26	24	—	E	4	—		
Guadalajara	636 8	17	16	—	—	—	St.	0.8	
Guaymas	759.0	31	29	—	—	—	Al. St.	0 1	
Iguala	701.0	23	20	8.2	—	—	Cu. Nim.	0.4	
Jalapa	652.0	17	15	—	N	4	Ci. St.	1.0	N.
Manzanillo	763.8	25	24	—	N. E.	4	Al. St.	.4	E.
Matamoros. Tam.	761 6	29	24	—	S. E.	4	Al. Cu.	0.2	
Mazatlán	757.0	28	24	1.2	—	—	Al. St.	0.8	
México	587.3	14	12	4 0	—	—	St. Cu.	1.0	
Monterrey	716.8	23	21	0.4	S. E.	4	Ci. St.	1.0	E.
Morelia	613.8	14	13	2.4	W.	4	—		
Nogales	663.6	22	14	—	S.	8	—		
Oaxaca	638.6	15	14	0 4	W.	4	St. Cu.	0.8	W.
Progreso	764.8	26	25	—	N E.	4	—		
Salina Cruz	760.4	28	24	—	N.	12	—		
San Luis Potosí	—	16	15	41.2	E.	4	St. Cu.	1.0	E.
Tampico	764.8	28	28	—	—	—	Ci. Cu	0.6	S. E.
Tapachula	746.0	24	22	40.8	N.	8.	Ci. St.	0.1	
Veracruz	761.6	26	25	—	S.	4	Ci. St.	0.4	
Zacatecas	577.2	13	11	4 0	—	—	St. Cu.	1.0	
Angostura	—	—	—	—	—	—	—		
C. Guzmán	639 8	17	16	—	S. W.	4	St.	0.4	S. E.
Guanajuato	—	—	—	—	—	—	—		
León	620.0	15	14	—	—	—	St. Cu.	1.0	E.
Querétaro	617.8	16	4	0.4	E.	—	St. Cu.	1.0	
Saltillo	—	—	—	—	—	4	—		
Toluca	560.8	13	12	1 2	S. E.	—	St. Cu.	1.0	E.

REPUBLICA MEXICANA

Secretaría de Comunicaciones y Obras Públicas

DIRECCION GENERAL DE TELEGRAFOS FEDERALES

CARTA DEL TIEMPO

NOTAS Y SIGNOS CONVENCIONALES

1ª—Las observaciones se recogen simultáneamente á las 6.23 a. m. de México (8 a. m. del meridiano 75° W de Greenwich). Las presiones y las temperaturas están reducidas al nivel del mar.

2ª—Las líneas continuas pasan por los puntos de igual presión. Las líneas puntuadas por los de igual temperatura.

3ª—Signos que indican el estado del tiempo: *claro* ○ ; *nublado en parte* ◐ ; *nublado* ● ; *lluvia* ⚲ ; *nieve* ⛆ ; *tempestad* ⚡ ; *relámpagos difusos en el rumbo que ocupa el signo* ⚡. Las flechas indican la dirección del viento.

Signos convencionales que indican la velocidad del viento: calma ○ ; velocidad hasta de 14 kilómetros por hora ○→; velocidad de 14 á 42 kilómetros por hora ○→; velocidad de 42 á 72 kilómetros por hora ○→; velocidad de 72 kilómetros por hora en adelante ○→

4ª—El sombreado indica las regiones donde ha llovido ó nevado en las 24 horas transcurridas antes del momento de la observación.

5ª—La letra T indica que en la población á que se refiere, se sintió temblor de tierra en las 24 horas que preceden á la observación meteorológica.

Escala: 1:10.000.000

M. Moreno y A. C. Atristain, Construyeron. Lit. de los Telégrafos Federales. México. M. Moreno Dibujó. E. Espinosa Grad.

LIBRARY
AUG 20 1900
Weather Bureau

AGOSTO 14 DE 1900.

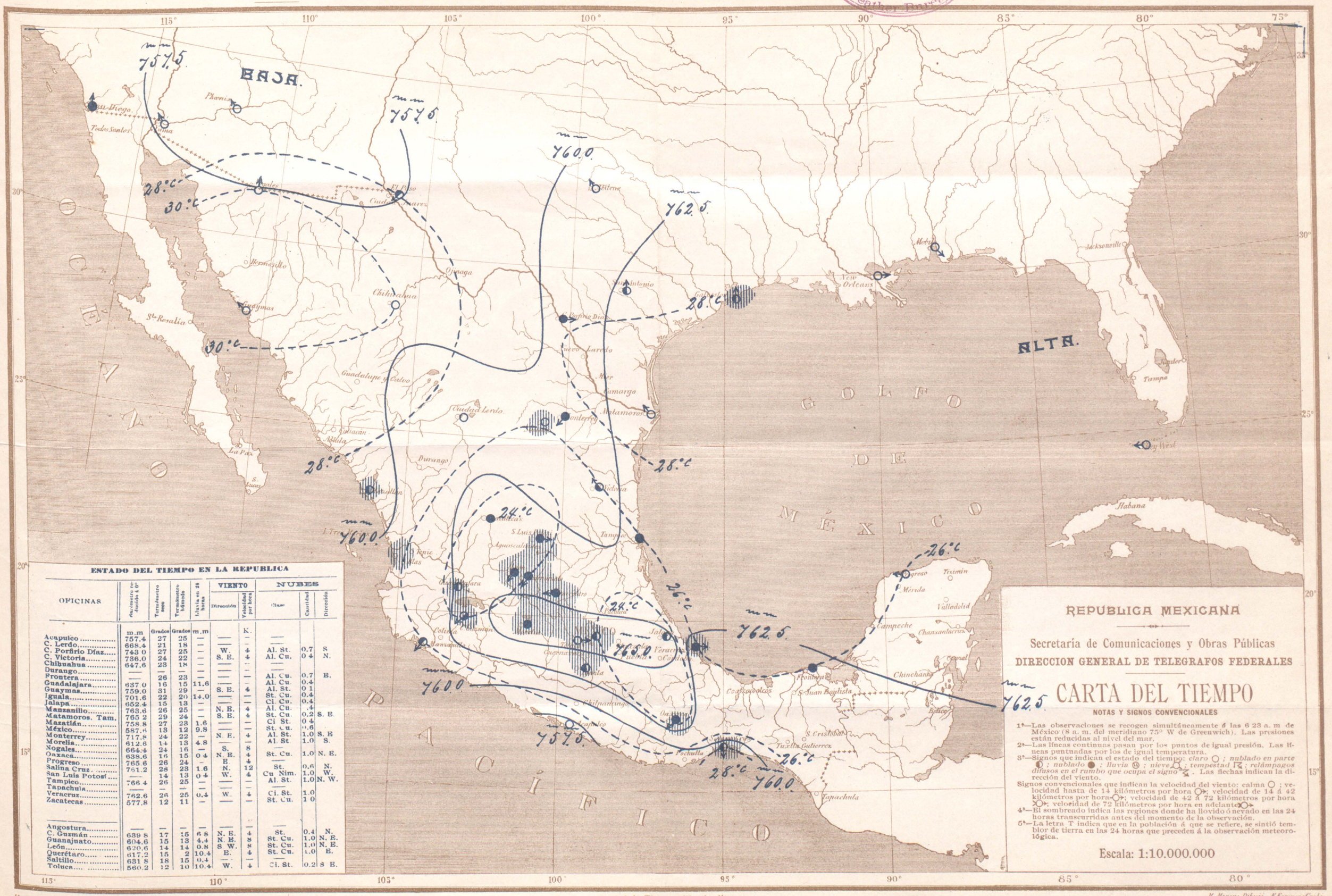

ESTADO DEL TIEMPO EN LA REPUBLICA

OFICINAS	Barómetro reducido á 0°	Termómetro seco	Termómetro húmedo	Lluvia en 24 horas	VIENTO Dirección	VIENTO Velocidad por hora	NUBES Clase	NUBES Cantidad	NUBES Dirección
	m.m	Grados	Grados	m.m		K.			
Acapulco	757.4	27	25	—	—	—	—		
C. Lerdo	668.4	21	18	—	—	—	—		
C. Porfirio Díaz	743 0	27	25	—	W.	4	Al. St.	0.7	S
C. Victoria	736.0	24	22	—	S. E.	4	Al. Cu.	0 4	N.
Chihuahua	647.6	23	18	—	—	—	—		
Durango	—	—	—	—	—	—	—		
Frontera	—	26	23	—	—	—	Al. Cu.	0.7	E.
Guadalajara	637.0	16	15	11.6	—	—	Al. Cu.	0.4	
Guaymas	759.0	31	29	—	S. E.	4	Al. St.	0 1	
Iguala	701.6	22	20	14.0	—	—	St. Cu.	0.4	
Jalapa	652.4	15	13	—	—	—	Ci. Cu.	0.4	
Manzanillo	763.6	26	25	—	N. E.	4	Al. Cu.	.4	
Matamoros. Tam.	765 2	29	24	—	S. E.	4	St. Cu.	0.2	S. E.
Mazatlán	758.8	27	23	1.6	—	—	Ci St.	0 4	
México	587.6	13	12	9.8	—	—	St. Cu.	0.6	
Monterrey	717.8	24	22	—	N. E.	4	Al. St.	1.0	S. E
Morelia	612.6	14	13	4.8	—	—	Al. St	1.0	S.
Nogales	664.4	24	16	—	S.	8	—		
Oaxaca	638.6	16	15	0 4	N. E.	4	St. Cu.	1.0	N. E.
Progreso	765.6	26	24	—	E	4	—		
Salina Cruz	761.2	28	23	1.6	N.	12	St.	0.6	N.
San Luis Potosí	—	14	13	0 4	W.	4	Cu Nim.	1.0	W.
Tampico	766.4	26	25	—	—	—	Al. St.	1.0	N. W.
Tapachula	—	—	—	—	—	—	—		
Veracruz	762.6	26	25	0.4	W.	4	Ci. St.	1.0	
Zacatecas	577.8	12	11	—	—	—	St. Cu.	1 0	
Angostura	—	—	—	—	—	—	—		
C. Guzmán	639 8	17	15	6 8	N. E.	4	St.	0.4	N.
Guanajuato	604.6	15	13	4.4	N. E.	8	St. Cu.	1.0	N. E.
León	620.6	14	14	0.8	S W.	8	St. Cu.	1.0	N. E.
Querétaro	617.2	15	2	10.4	E.	4	St. Cu.	1.0	E.
Saltillo	631 8	18	15	0.4	—	—	—		
Toluca	560.2	12	10	10.4	W.	4	Ci. St.	0.2	S E.

REPUBLICA MEXICANA

Secretaría de Comunicaciones y Obras Públicas

DIRECCION GENERAL DE TELEGRAFOS FEDERALES

CARTA DEL TIEMPO

NOTAS Y SIGNOS CONVENCIONALES

1ª—Las observaciones se recogen simultáneamente á las 6 23 a. m de México (8 a. m. del meridiano 75° W de Greenwich). Las presiones están reducidas al nivel del mar.

2ª—Las líneas continuas pasan por los puntos de igual presión. Las líneas puntuadas por los de igual temperatura.

3ª—Signos que indican el estado del tiempo: *claro* ○ ; *nublado en parte* ◐ ; *nublado* ● ; *lluvia* ; *nieve* ; *tempestad* ; *relámpagos difusos en el rumbo que ocupa el signo* . Las flechas indican la dirección del viento.

Signos convencionales que indican la velocidad del viento: calma ○ ; velocidad hasta de 14 kilómetros por hora ○→; velocidad de 14 á 42 kilómetros por hora ○→; velocidad de 42 á 72 kilómetros por hora ○→; velocidad de 72 kilómetros por hora en adelante ○→

4ª—El sombreado indica las regiones donde ha llovido ó nevado en las 24 horas transcurridas antes del momento de la observación.

5ª—La letra T indica que en la población á que se refiere, se sintió temblor de tierra en las 24 horas que preceden á la observación meteorológica.

Escala: 1:10.000.000

M. Moreno y A. C. Aristain, Construyeron.

Lit. de los Telégrafos Federales. México.

M. Moreno Dibujó. E. Espinosa Grabó.

LIBRARY
AUG 22 1900
Weather Bureau.

AGOSTO 15 DE 1900.

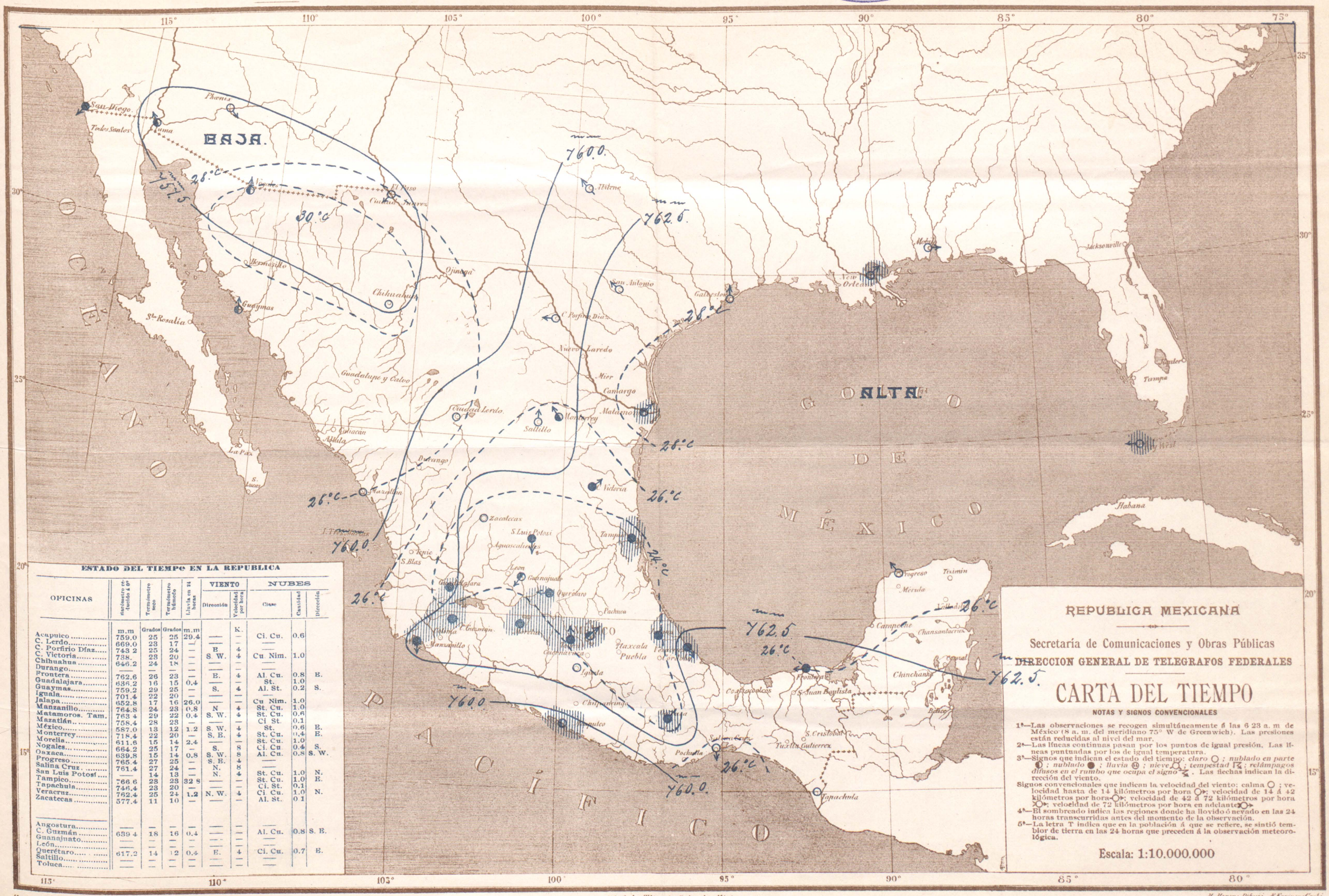

ESTADO DEL TIEMPO EN LA REPUBLICA

OFICINAS	Barómetro reducido á 0°	Termómetro seco	Termómetro húmedo	Lluvia en 24 horas	VIENTO		NUBES		
					Dirección	Velocidad por hora	Clase	Cantidad	Dirección
	m.m	Grados	Grados	m.m		K.			
Acapulco	759.0	25	25	29.4	—	—	Ci. Cu.	0.6	
C. Lerdo	669.0	23	17	—	—	—	—		
C. Porfirio Díaz	743.2	25	24	—	E	4	—		
C. Victoria	738.	23	20	—	S. W.	4	Cu. Nim.	1.0	
Chihuahua	646.2	24	18	—	—	—	—		
Durango	—	—	—	—	—	—	—		
Frontera	762.6	26	23	—	E.	4	Al. Cu.	0.8	E.
Guadalajara	636.2	16	15	0.4	—	—	St.	1.0	
Guaymas	759.2	29	25	—	S.	4	Al. St.	0.2	S.
Iguala	701.4	22	20	—	—	—	—		
Jalapa	652.8	17	16	26.0	—	—	Cu Nim.	1.0	
Manzanillo	764.8	24	23	0.8	N	4	St. Cu.	1.0	
Matamoros. Tam.	763 4	29	22	0.4	S. W.	4	St. Cu.	0.6	
Mazatlán	758.4	28	23	—	—	—	Ci St.	0.1	
México	587.0	13	12	1.2	S. W.	4	St.	0.6	E.
Monterrey	718.4	22	20	—	S. E.	4	St. Cu.	0.4	E.
Morelia	611.6	15	14	2.4	—	—	St. Cu.	1.0	
Nogales	664.2	25	17	—	S.	8	Ci. Cu.	0.4	S.
Oaxaca	639.8	15	14	0.8	S. W.	8	Al. Cu.	0.8	S. W.
Progreso	765.4	27	25	—	S. E.	4	—		
Salina Cruz	761.4	27	24	—	N.	8	—		
San Luis Potosí	—	14	13	—	N.	4	St. Cu.	1.0	N.
Tampico	766 6	23	23	32 8	—	—	St. Cu.	1.0	E.
Tapachula	746.4	23	20	—	—	—	Ci. St.	0.1	
Veracruz	762.4	25	24	1.2	N. W.	4	Ci Cu.	1.0	N.
Zacatecas	577.4	11	10	—	—	—	Al. St.	0 1	
Angostura	—	—	—	—	—	—	—		
C. Guzmán	639 4	18	16	0.4	—	—	Al. Cu.	0.8	S. E.
Guanajuato	—	—	—	—	—	—	—		
León	—	—	—	—	—	—	—		
Querétaro	617.2	14	12	0.4	E.	4	Ci. Cu.	0.7	E.
Saltillo	—	—	—	—	—	—	—		
Toluca	—	—	—	—	—	—	—		

REPUBLICA MEXICANA

Secretaría de Comunicaciones y Obras Públicas

DIRECCION GENERAL DE TELEGRAFOS FEDERALES

CARTA DEL TIEMPO

NOTAS Y SIGNOS CONVENCIONALES

1ª—Las observaciones se recogen simultáneamente á las 6 23 a. m de México (8 a. m. del meridiano 75° W de Greenwich). Las presiones están reducidas al nivel del mar.

2ª—Las líneas continuas pasan por los puntos de igual presión. Las líneas puntuadas por los de igual temperatura.

3ª—Signos que indican el estado del tiempo: *claro* ○ ; *nublado en parte* ◐ ; *nublado* ● ; *lluvia* ; *nieve* ; *tempestad* ; *relámpagos difusos en el rumbo que ocupa el signo* . Las flechas indican la dirección del viento.

Signos convencionales que indican la velocidad del viento: calma ○ ; velocidad hasta de 14 kilómetros por hora ○; velocidad de 14 á 42 kilómetros por hora ○; velocidad de 42 á 72 kilómetros por hora ○; velocidad de 72 kilómetros por hora en adelante ○

4ª—El sombreado indica las regiones donde ha llovido ó nevado en las 24 horas transcurridas antes del momento de la observación.

5ª—La letra T indica que en la población á que se refiere, se sintió temblor de tierra en las 24 horas que preceden á la observación meteorológica.

Escala: 1:10.000.000

M. Moreno y A. C. Aristain, Construyeron.

Lit. de los Telégrafos Federales. México.

M. Moreno Dibujó. E. Espinosa Grabó.

LIBRARY
AUG 22 1900
Weather Bureau.

AGOSTO 16 DE 1900.

ESTADO DEL TIEMPO EN LA REPUBLICA

OFICINAS	Barómetro reducido á 0°	Termómetro seco	Termómetro húmedo	Lluvia en 24 horas	VIENTO Dirección	VIENTO Velocidad por hora	NUBES Clase	NUBES Cantidad	NUBES Dirección
	m.m	Grados	Grados	m.m		K.			
Acapulco	758.8	25	24	—	—	—	—		
C. Lerdo	669.0	19	16	—	—	—	—		
C. Porfirio Díaz	743 0	25	24	—	—	—	—		
C. Victoria	73 .8	23	21	—	S.	4	Al. St.	1.0	
Chihuahua	—	—	—	—	—	—	—		
Durango	—	—	—	—	—	—	—		
Frontera	763.0	26	23	—	S. E.	4	—		
Guadalajara	637.0	16	15	—	—	—	Cu Nim.	0.7	
Guaymas	759.2	29	25	—	S.	4	Al. St.	0.4	S.
Iguala	700.4	22	20	—	—	—	—		
Jalapa	652.2	16	15	—	N. W.	4	Ci. Cu.	1.0	S. W.
Manzanillo	765.2	24	22	0.4	E	4	St. Cu.	1.0	
Matamoros. Tam.	762 8	29	24	—	S. E.	4	St. Cu.	0.4	S. E.
Mazatlán	760.4	25	21	42.4	—	—	Ci. Cu.	0.4	
México	587.8	12	11	2.0	—	—	St.	1.0	E.
Monterrey	717.6	22	20	—	S. E	4	Ci Cu.	1.0	E.
Morelia	613.0	15	13	5.6	S. E.	4	Al. St.	1.0	
Nogales	664.2	25	18	—	S.	8	St. Cu.	0.2	N.
Oaxaca	639.8	16	14	—	—	—	Al. St.	0.4	
Progreso	763.8	27	24	—	S.	4	—		
Salina Cruz	761.0	27	23	—	N.	12	—		
San Luis Potosí	—	15	14	—	—	—	Al. St.	0.6	
Tampico	766.2	22	22	26.0	S. W.	4	Cu Nim.	1.0	S. E.
Tapachula	746.2	23	20	—	N.	8	—		
Veracruz	762.6	24	23	1.2	W.	4	Ci. St.	1.0	N.
Zacatecas	577.0	11	11	11.6	—	—	St. Cu.	0.4	
Angostura	—	—	—	—	—	—	—		
C. Guzmán	639 8	17	15	30.4	N. E.	8	Al. Cu.	0.8	S.
Guanajuato	—	—	—	—	—	—	—		
León	—	—	—	—	—	—	—		
Querétaro	617.2	15	13	11.2	S. E.	4	St. Cu.	1.0	
Saltillo	631.2	16	14	6.0	—	—	Al. Cu.	0.4	
Toluca	559.6	11	10	1 6	S.	4	Cu. Nim.	1.0	S. E.

REPUBLICA MEXICANA

Secretaría de Comunicaciones y Obras Públicas

DIRECCION GENERAL DE TELEGRAFOS FEDERALES

CARTA DEL TIEMPO

NOTAS Y SIGNOS CONVENCIONALES

1ª—Las observaciones se recogen simultáneamente á las 6 23 a. m de México (8 a. m. del meridiano 75° W de Greenwich). Las presiones están reducidas al nivel del mar.

2ª—Las líneas continuas pasan por los puntos de igual presión. Las líneas puntuadas por los de igual temperatura.

3ª—Signos que indican el estado del tiempo: *claro* ○ ; *nublado en parte* ◐ ; *nublado* ● ; *lluvia* ⚲ ; *nieve* ⚹ ; *tempestad* ⚲ ; *relámpagos difusos en el rumbo que ocupa el signo* ⚡ . Las flechas indican la dirección del viento.

Signos convencionales que indican la velocidad del viento: calma ○ ; velocidad hasta de 14 kilómetros por hora ○➤; velocidad de 14 á 42 kilómetros por hora ○➤; velocidad de 42 á 72 kilómetros por hora ○➤; velocidad de 72 kilómetros por hora en adelante ○➤

4ª—El sombreado indica las regiones donde ha llovido ó nevado en las 24 horas transcurridas antes del momento de la observación.

5ª—La letra T indica que en la población á que se refiere, se sintió temblor de tierra en las 24 horas que preceden á la observación meteorológica.

Escala: 1:10.000.000

M. Moreno y A. C. Atristain. Construyeron.

Lit. de los Telégrafos Federales. México.

M. Moreno Dibujó. E. Espinosa Grabó.

LIBRARY
AUG 23 1900
Weather Bureau

AGOSTO 17 DE 1900.-

ESTADO DEL TIEMPO EN LA REPUBLICA

OFICINAS	Barómetro reducido á 0°	Termómetro seco	Termómetro húmedo	Lluvia en 24 horas	VIENTO Dirección	VIENTO Velocidad por hora	NUBES Clase	NUBES Cantidad	NUBES Dirección
	m.m	Grados	Grados	m.m		K.			
Acapulco	757.4	27	26	—	—	—	Ci. Cu.	0.4	
C. Lerdo	668.0	20	15	—	—	—	Ci. St.	0.2	
C. Porfirio Díaz	741.8	24	22	—	N. E.	4	Ci. Cu	0.2	
C. Victoria	734.6	24	23	—	N.	4	Cu Nim.	1.0	
Chihuahua	—	—	—	—	—	—	—		
Durango	—	—	—	—	—	—	—		
Frontera	762.4	26	24	—	S. E.	4	—		
Guadalajara	636.4	16	15	0.4	—	—	Cu Nim.	1.0	
Guaymas	761.2	30	25	—	N. E.	4	Al. St.	0.2	N E.
Iguala	701.6	23	21	—	—	—	—		
Jalapa	651.0	15	13	5 2	E.	4	Al. St.	0.6	
Manzanillo	763.6	25	24	—	E.	4	St. Cu.	0 6	S.
Matamoros, Tam.	761.6	29	23	—	S. E.	4	Ci. St.	0.4	S E.
Mazatlán	759.0	27	23	—	—	—	Ci. St.	0.4	
México	587.0	12	11	inap	N. W.	4	St. Cu.	0.6	
Monterrey	716.6	23	21	—	S. E.	4	Al. St	1.0	
Morelia	612.0	14	12	—	—	—	Cu. Nim.	1.0	
Nogales	663.2	25	19	—	N. E	8	St. Cu.	0.4	N. E.
Oaxaca	638.8	17	16	—	W.	4	St.	0 4	W.
Progreso	763.0	25	22	—	S. E.	4	—		
Salina Cruz	760.2	26	23	—	N.	8	—		
San Luis Potosí	—	13	12	2.4	W.	4	Cu. Nim.	1.0	W.
Tampico	764.6	26	25	—	S. W.	4	St. Cu.	1 0	
Tapachula	745.0	22	20	0.4	—	—	—		
Veracruz	761.0	24	23	—	—	—	Al. St.	1.0	
Zacatecas	577.0	10	10	20 S	—	—	Nim.	1.0	
Angostura	—	—	—	—	—	—	—		
C. Guzmán	639 0	17	16	0.4	N.	8	St.	1.0	N.
Guanajuato	—	—	—	—	—	—	—		
León	—	—	—	—	—	—	—		
Querétaro	616.8	16	15	12.0	E.	4	St. Cu.	1.0	
Saltillo	630.6	19	16	3.2	S. E.	4	Cu. Nim.	0.7	S. E.
Toluca	559.8	10	10	0.8	S.	4	St. Cu.	0.4	

REPUBLICA MEXICANA

Secretaría de Comunicaciones y Obras Públicas

DIRECCION GENERAL DE TELEGRAFOS FEDERALES

CARTA DEL TIEMPO

NOTAS Y SIGNOS CONVENCIONALES

1ª—Las observaciones se recogen simultáneamente á las 6 23 a. m de México (8 a. m. del meridiano 75° W de Greenwich). Las presiones están reducidas al nivel del mar.

2ª—Las líneas continuas pasan por los puntos de igual presión. Las líneas puntuadas por los de igual temperatura.

3ª—Signos que indican el estado del tiempo: *claro* ○ ; *nublado en parte* ◐ ; *nublado* ● ; *lluvia* Ⓡ ; *nieve* △ ; *tempestad* ⚡ ; *relámpagos difusos en el rumbo que ocupa el signo* ⚡. Las flechas indican la dirección del viento.

Signos convencionales que indican la velocidad del viento: calma ○ ; velocidad hasta de 14 kilómetros por hora ○➤; velocidad de 14 á 42 kilómetros por hora—○➤; velocidad de 42 á 72 kilómetros por hora ═○➤; velocidad de 72 kilómetros por hora en adelante ═○➤

4ª—El sombreado indica las regiones donde ha llovido ó nevado en las 24 horas transcurridas antes del momento de la observación.

5ª—La letra T indica que en la población á que se refiere, se sintió temblor de tierra en las 24 horas que preceden á la observación meteorológica.

Escala: 1:10.000.000

M. Moreno y A. C. Atristain, Construyeron.

Lit. de los Telégrafos Federales. México.

M. Moreno Dibujó. E. Espinosa Grabó.

LIBRARY
AUG 24 1900
Weather Bureau

AGOSTO 18 DE 1900.

ESTADO DEL TIEMPO EN LA REPUBLICA

OFICINAS	Barómetro reducido á 0°	Termómetro seco	Termómetro húmedo	Lluvia en 24 horas	VIENTO		NUBES		
					Dirección	Velocidad por hora	Clase	Cantidad	Dirección
	m.m	Grados	Grados	m.m		K.			
Acapulco	758.4	29	25	—	—	—	Ci. St.	1.0	
C. Lerdo	668.0	20	16	—	—	—	—		
C. Porfirio Díaz	742.0	25	24	—	S.	4	Ci. St.	0.2	
C. Victoria	735.2	22	20	—	W.	4	Al. Cu.	0.4	
Chihuahua	645.2	22	18	—	—	—	—		
Durango	—	—	—	—	—	—	—		
Frontera	762.6	25	24	—	E.	4	Al. Cu.	0.8	
Guadalajara	635.4	17	16	—	—	—	St.	0.6	
Guaymas	—	—	—	—	—	—	—		
Iguala	700.6	23	21	8.8	S.	4	Cu Nim.	1.0	S.
Jalapa	651.8	16	14	1.6	—	—	Caliua		
Manzanillo	763.4	25	24	—	N. E.	4	Al. St.	0.4	
Matamoros. Tam.	761.6	29	24	1.2	S. E.	4	St. Cu.	0.4	S. E.
Mazatlán	758.4	27	23	—	—	—	Ci. St.	0.4	
México	586.9	12	11	11.6	—	—	St.	1.0	
Monterrey	716.4	22	20	0.4	S. E.	4	St. Cu.	1.0	S.
Morelia	612.6	14	14	1.2	—	—	Ci. Cu.	0.4	
Nogales	—	—	—	—	—	—	—		
Oaxaca	639.8	17	15	—	W.	4	Al. St.	0.4	W.
Progreso	764.4	25	19	—	N. E.	4	—		
Salina Cruz	760.4	28	23	—	N.	8	—		
San Luis Potosí	—	15	13	0.4	S. E.	4	St. Cu.	1.0	S. E.
Tampico	764.6	26	25	—	—	—	Ci. St.	0.4	N. W.
Tapachula	744.4	23	22	29.4	—	—	St. Cu.	0.2	N.
Veracruz	761.0	25	24	—	—	—	Ci. St.	0.6	
Zacatecas	576.6	12	10	—	—	—	St. Cu.	0.6	
Angostura	—	—	—	—	—	—	—		
C. Guzmán	—	—	—	—	—	—	—		
Guanajuato	638.8	18	16	2.4	—	—	St.	0.6	
León	—	—	—	—	—	—			
Querétaro	619.0	16	15	—	—	—	St. Cu.	1.0	
Saltillo	616.4	16	14	—	E.	4	Ci. Cu.	0.4	
Toluca	630.4	19	16	inap	—	—	Al. Cu.	0.6	S. W.

REPUBLICA MEXICANA

Secretaría de Comunicaciones y Obras Públicas

DIRECCION GENERAL DE TELEGRAFOS FEDERALES

CARTA DEL TIEMPO

NOTAS Y SIGNOS CONVENCIONALES

1ª—Las observaciones se recogen simultáneamente á las 6 23 a. m de México (8 a. m. del meridiano 75° W de Greenwich). Las presiones están reducidas al nivel del mar.

2ª—Las líneas continuas pasan por los puntos de igual presión. Las líneas puntuadas por los de igual temperatura.

3ª—Signos que indican el estado del tiempo: *claro* ○ ; *nublado en parte* ◐ ; *nublado* ● ; *lluvia* ; *nieve* ; *tempestad* ; *relámpagos difusos en el rumbo que ocupa el signo* . Las flechas indican la dirección del viento.

Signos convencionales que indican la velocidad del viento: calma ○ ; velocidad hasta de 14 kilómetros por hora ; velocidad de 14 á 42 kilómetros por hora ; velocidad de 42 á 72 kilómetros por hora ; velocidad de 72 kilómetros por hora en adelante .

4ª—El sombreado indica las regiones donde ha llovido ó nevado en las 24 horas transcurridas antes del momento de la observación.

5ª—La letra T indica que en la población á que se refiere, se sintió temblor de tierra en las 24 horas que preceden á la observación meteorológica.

Escala: 1:10.000.000

M. Moreno y A. C. Atristain. Construyeron.

Lit. de los Telégrafos Federales. México.

M. Moreno Dibujó. E. Espinosa Grabó.

LIBRARY
AUG 25 1900
Weather Bur.

AGOSTO 19 DE 1900.

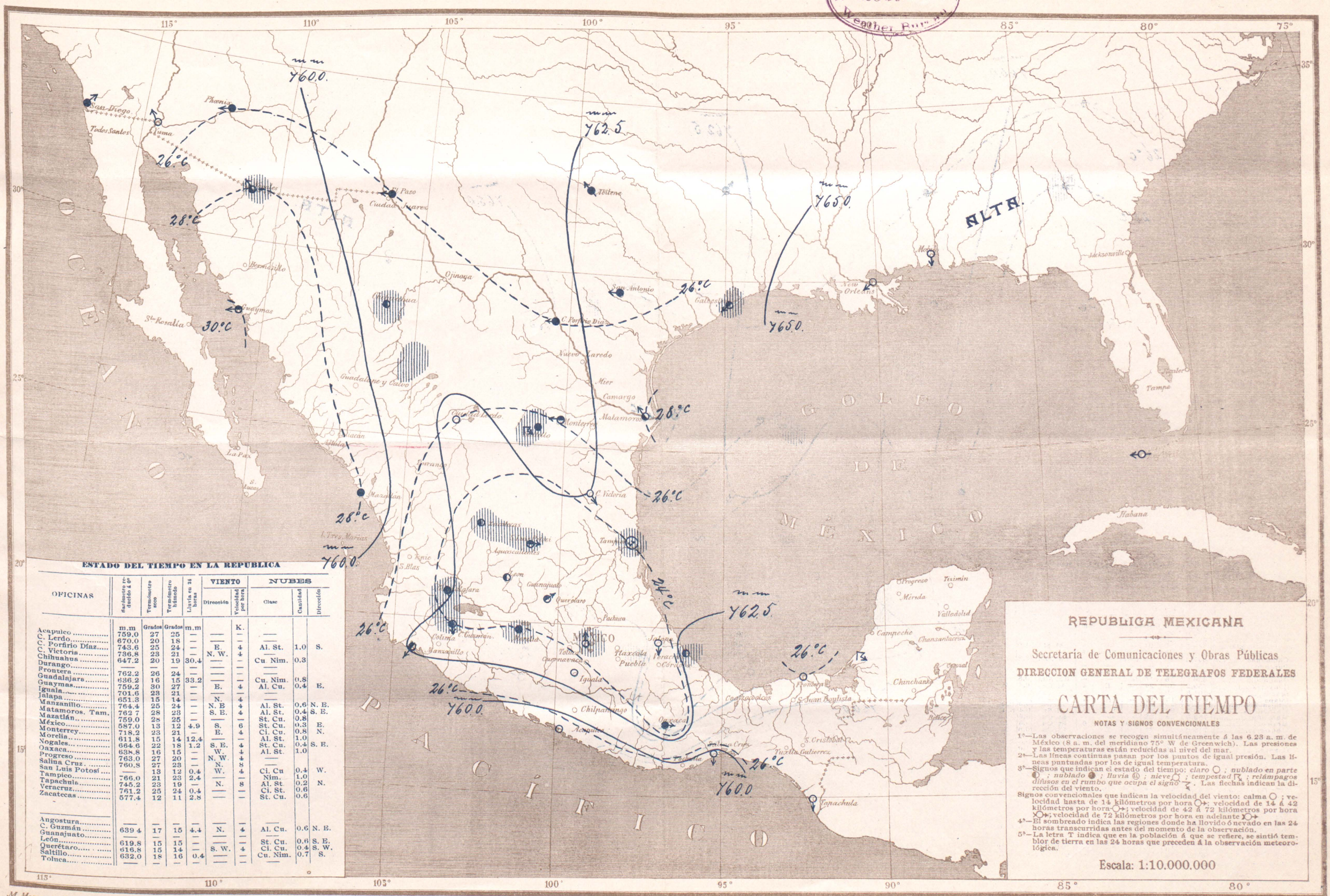

ESTADO DEL TIEMPO EN LA REPUBLICA

OFICINAS	Barómetro reducido á 0°	Termómetro seco	Termómetro húmedo	Lluvia en 24 horas	VIENTO		NUBES		
					Dirección	Velocidad por hora	Clase	Cantidad	Dirección
	m.m	Grados	Grados	m.m		K.			
Acapulco	759.0	27	25	—	—	—	—		
C. Lerdo	670.0	20	18	—	E.	4	Al. St.	1.0	S.
C. Porfirio Díaz	743.6	25	24	—	N. W.	4	—		
C. Victoria	736.8	23	21	—	—	—	Cu. Nim.	0.3	
Chihuahua	647.2	20	19	30.4	—	—	—		
Durango	—	—	—	—	—	—	—		
Frontera	762.2	26	24	—	—	—	Cu. Nim.	0.8	
Guadalajara	636.2	16	15	33.2	—	—	Al. Cu.	0.4	E.
Guaymas	759.2	30	27	—	E.	4	—		
Iguala	701.6	23	21	—	—	—	—		
Jalapa	651.3	15	14	—	N.	4	Al. St.	0.6	N. E.
Manzanillo	764.4	25	24	—	N. E	4	Al. St.	0.4	S. E.
Matamoros. Tam.	762 7	28	23	—	S. E.	4	St. Cu.	0.8	
Mazatlán	759.0	28	25	—	—	—	St. Cu.	0.3	E.
México	587.0	13	12	4.9	S.	6	Ci. Cu.	0.8	N.
Monterrey	718.2	23	21	—	E.	4	Al. St.	1.0	
Morelia	611.8	15	14	12.4	—	—	St. Cu.	0.4	S. E.
Nogales	664.6	22	18	1.2	S. E.	4	Al. St.	1.0	
Oaxaca	638.8	16	15	—	W.	4	—		
Progreso	763.0	27	20	—	N. W.	4	—		
Salina Cruz	760.8	27	23	—	N.	8	Ci. Cu	0.4	W.
San Luis Potosí	—	13	12	0.4	W.	4	Nim.	1.0	
Tampico	766.0	21	23	2.4	—	—	Al. St.	0.2	N.
Tapachula	745.2	23	19	—	N.	8	Ci. St.	0.6	
Veracruz	761.2	25	24	0.4	—	—	St. Cu.	0.6	
Zacatecas	577.4	12	11	2.8	—	—			
Angostura	—	—	—	—	—	—	—		
C. Guzmán	639 4	17	15	4.4	N.	4	Al. Cu.	0.6	N. E.
Guanajuato	—	—	—	—	—	—	—		
León	619.8	15	15	—	—	—	St. Cu.	0.6	S. E.
Querétaro	616.8	15	14	—	S. W.	4	Ci. Cu.	0.4	S. W.
Saltillo	632.0	18	16	0.4	—	—	Cu. Nim.	0.7	S.
Toluca	—	—	—	—	—	—	—		

REPUBLICA MEXICANA

Secretaría de Comunicaciones y Obras Públicas

DIRECCION GENERAL DE TELEGRAFOS FEDERALES

CARTA DEL TIEMPO

NOTAS Y SIGNOS CONVENCIONALES

1ª—Las observaciones se recogen simultáneamente á las 6.23 a. m. de México (8 a. m. del meridiano 75° W de Greenwich). Las presiones y las temperaturas están reducidas al nivel del mar.

2ª—Las líneas continuas pasan por los puntos de igual presión. Las líneas puntuadas por los de igual temperatura.

3ª—Signos que indican el estado del tiempo: *claro* ○ ; *nublado en parte* ◐ ; *nublado* ● ; *lluvia* ⛆ ; *nieve* ⛄ ; *tempestad* ⚡ ; *relámpagos difusos en el rumbo que ocupa el signo* ⚡ . Las flechas indican la dirección del viento.

Signos convencionales que indican la velocidad del viento: calma ○ ; velocidad hasta de 14 kilómetros por hora ○→; velocidad de 14 á 42 kilómetros por hora ○→; velocidad de 42 á 72 kilómetros por hora ○→; velocidad de 72 kilómetros por hora en adelante ○→

4ª—El sombreado indica las regiones donde ha llovido ó nevado en las 24 horas transcurridas antes del momento de la observación.

5ª—La letra T indica que en la población á que se refiere, se sintió temblor de tierra en las 24 horas que preceden á la observación meteorológica.

Escala: 1:10.000.000

M. Moreno y A. C. Aristain, Construyeron.

Lit. de los Telégrafos Federales. México.

M. Moreno Dibujó. E. Espinosa Grab.

LIBRARY
AUG 25 1900
Weather Bureau

AGOSTO 20 DE 1900.-

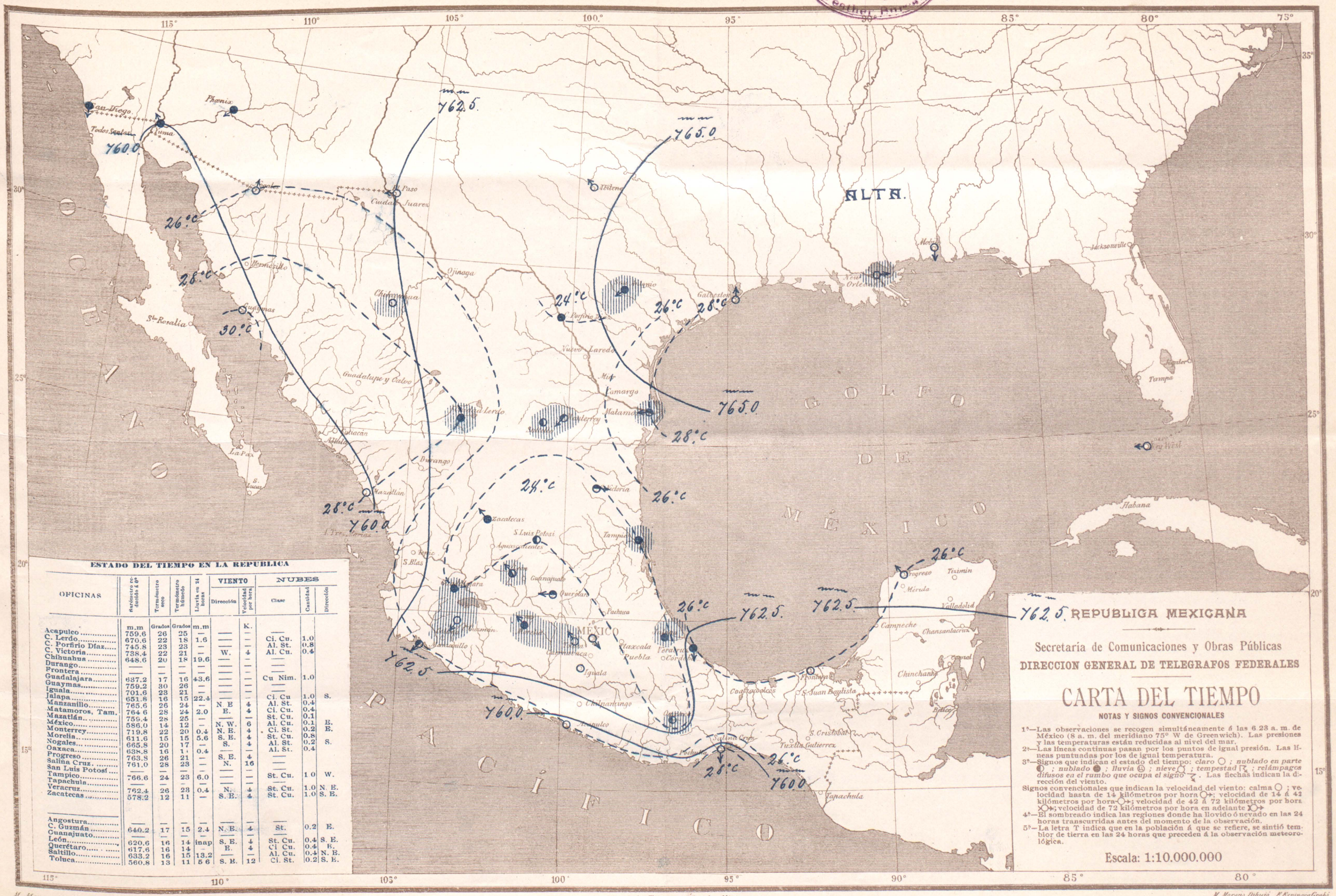

ESTADO DEL TIEMPO EN LA REPUBLICA

OFICINAS	Barómetro reducido á 0°	Termómetro seco	Termómetro húmedo	Lluvia en 24 horas	VIENTO Dirección	VIENTO Velocidad por hora	NUBES Clase	NUBES Cantidad	NUBES Dirección
	m.m	Grados	Grados	m.m		K.			
Acapulco	759.6	26	25	—	—	—	—		
C. Lerdo	670.6	22	18	1.6	—	—	Ci. Cu.	1.0	
C. Porfirio Díaz	745.8	23	23	—	—	—	Al. St.	0.8	
C. Victoria	738.4	22	21	—	W.	4	Al. Cu.	0.4	
Chihuahua	648.6	20	18	19.6	—	—	—		
Durango	—	—	—	—	—	—	—		
Frontera	—	—	—	—	—	—	—		
Guadalajara	637.2	17	16	43.6	—	—	Cu Nim.	1.0	
Guaymas	759.2	30	26	—	—	—	—		
Iguala	701.6	23	21	—	—	—	—		
Jalapa	651.8	16	15	22.4	—	—	Ci. Cu	1.0	S.
Manzanillo	765.6	26	24	—	N. E	4	Al. St.	0.4	
Matamoros, Tam.	764 6	28	24	2.0	E.	4	Ci. Cu.	0.4	
Mazatlán	759.4	28	25	—	—	—	St. Cu.	0.1	
México	586.0	14	12	—	N. W.	6	Al. Cu.	0.1	E.
Monterrey	719.8	22	20	0.4	N. E.	4	Ci. St.	0.2	E.
Morelia	611.6	15	15	5.6	S. E.	4	St. Cu.	0.8	
Nogales	665.8	20	17	—	S.	4	Al. St.	0.2	S.
Oaxaca	638.8	16	14	0.4	—	—	Al. St.	0.4	
Progreso	763.8	26	21	—	S. E.	4	—		
Salina Cruz	761.0	28	23	—	N.	16	—		
San Luis Potosí	—	—	—	—	—	—	—		
Tampico	766.6	24	23	6.0	—	—	St. Cu.	1 0	W.
Tapachula	—	—	—	—	—	—	—		
Veracruz	762.4	26	23	0.4	N.	4	St. Cu.	1.0	N. E.
Zacatecas	578.2	12	11	—	S. E.	4	St. Cu.	1.0	S. E.
Angostura	—	—	—	—	—	—	—		
C. Guzmán	640.2	17	15	2.4	N. E.	4	St.	0.2	E.
Guanajuato	—	—	—	—	—	—	—		
León	620.6	16	14	inap	S. E.	4	St. Cu.	0.4	S. E.
Querétaro	617.6	16	14	—	E.	4	Ci Cu.	0.4	E.
Saltillo	633.2	16	15	13.2	—	—	Al. Cu.	0.4	N. E.
Toluca	560.8	13	11	5 6	S. E.	12	Ci. St.	0.2	S. E.

M. Moreno y A. C. Aristain, Construyeron.

Lit. de los Telégrafos Federales. México.

M. Moreno Dibujó. E. Espinosa Grabó.

AUG 29 1900
Weather Bureau.

AGOSTO 21 DE 1900.

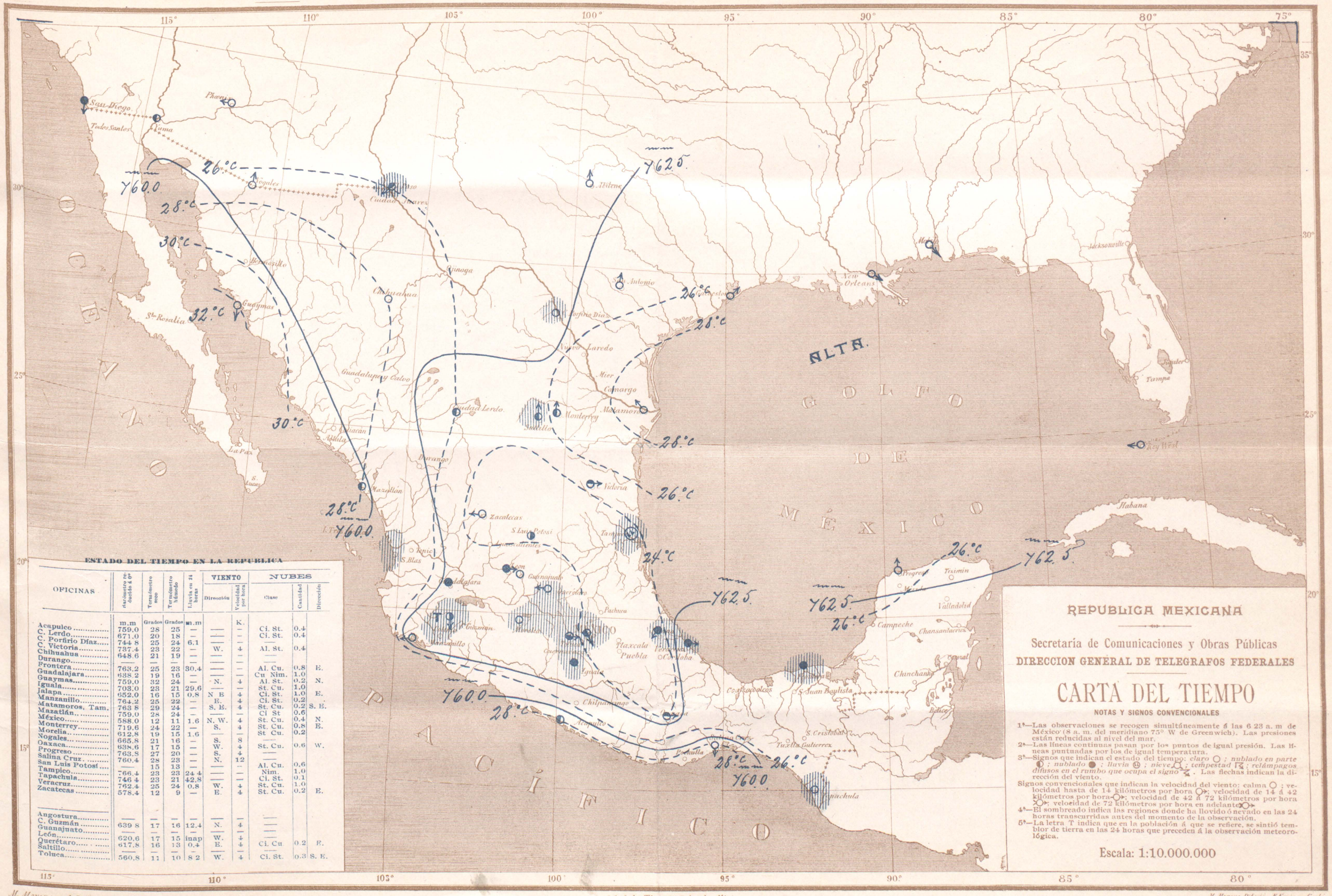

ESTADO DEL TIEMPO EN LA REPUBLICA

OFICINAS	Barómetro reducido á 0°	Termómetro seco	Termómetro húmedo	Lluvia en 24 horas	VIENTO Dirección	VIENTO Velocidad por hora	NUBES Clase	NUBES Cantidad	NUBES Dirección
	m.m	Grados	Grados	m.m		K.			
Acapulco	759.0	28	25	—	—	—	Ci. St.	0.4	
C. Lerdo	671.0	20	18	—	—	—	Ci. St.	0.4	
C. Porfirio Díaz	744 8	25	24	6.1	—	—	—		
C. Victoria	737.4	23	22	—	W.	4	Al. St.	0.4	
Chihuahua	648.6	21	19	—	—	—	—		
Durango	—	—	—	—	—	—	—		
Frontera	763.2	25	23	30.4	—	—	Al. Cu.	0.8	E.
Guadalajara	638.2	19	16	—	—	—	Cu Nim.	1.0	
Guaymas	759.0	32	24	—	N.	4	Al. St.	0.2	N.
Iguala	703.0	23	21	29.6	—	—	St. Cu.	1.0	
Jalapa	652.0	16	15	0.8	N E	4	Ci. St.	1.0	E.
Manzanillo	764.2	25	22	—	E.	4	Ci. St.	0.2	
Matamoros, Tam.	763 8	29	24	—	S. E.	4	St. Cu.	0.2	S. E.
Mazatlán	759.0	28	24	—	—	—	Ci St	0.6	
México	588.0	12	11	1.6	N. W.	4	St. Cu.	0.4	N.
Monterrey	719.6	24	22	—	S.	4	St. Cu.	0.8	E.
Morelia	612.8	19	15	1.6	—	—	St Cu.	0.2	
Nogales	665.8	21	16	—	S.	8	—		
Oaxaca	638.6	17	15	—	W.	4	St. Cu.	0.6	W.
Progreso	763.8	27	20	—	S.	4	—		
Salina Cruz	760.4	28	23	—	N.	12	—		
San Luis Potosí	—	15	13	—	—	—	Al. Cu.	0.6	
Tampico	766.4	23	23	24 4	—	—	Nim.	1.0	
Tapachula	746 4	23	21	42.8	—	—	Ci. St.	0.1	
Veracruz	762.4	25	24	0.8	W.	4	St. Cu.	1.0	
Zacatecas	578.4	12	9	—	E.	4	St. Cu.	0.2	E.
Angostura	—	—	—	—	—	—	—		
C. Guzmán	639 8	17	16	12.4	N.	4	—		
Guanajuato	—	—	—	—	—	—	—		
León	620.6	17	15	inap	W.	4	—		
Querétaro	617.8	16	13	0.4	E.	4	Ci. Cu	0.2	E.
Saltillo	—	—	—	—	—	—	—		
Toluca	560.8	11	10	8 2	W.	4	Ci. St.	0.3	S. E.

REPUBLICA MEXICANA

Secretaría de Comunicaciones y Obras Públicas

DIRECCION GENERAL DE TELEGRAFOS FEDERALES

CARTA DEL TIEMPO

NOTAS Y SIGNOS CONVENCIONALES

1ª—Las observaciones se recogen simultáneamente á las 6 23 a. m de México (8 a. m. del meridiano 75° W de Greenwich). Las presiones están reducidas al nivel del mar.

2ª—Las líneas continuas pasan por los puntos de igual presión. Las líneas puntuadas por los de igual temperatura.

3ª—Signos que indican el estado del tiempo: *claro* ○ ; *nublado en parte* ◐ ; *nublado* ● ; *lluvia* ; *nieve* ; *tempestad* ; *relámpagos difusos en el rumbo que ocupa el signo* . Las flechas indican la dirección del viento.

Signos convencionales que indican la velocidad del viento: calma ○ ; velocidad hasta de 14 kilómetros por hora ○; velocidad de 14 á 42 kilómetros por hora ○; velocidad de 42 á 72 kilómetros por hora ○; veloeidad de 72 kilómetros por hora en adelante ○.

4ª—El sombreado indica las regiones donde ha llovido ó nevado en las 24 horas transcurridas antes del momento de la observación.

5ª—La letra T indica que en la población á que se refiere, se sintió temblor de tierra en las 24 horas que preceden á la observación meteorológica.

Escala: 1:10.000.000

M. Moreno y A. C. Aristain, Construyeron.
Lit. de los Telégrafos Federales. México.
M. Moreno Dibujó. E. Espinosa Grabó.

LIBRARY
AUG 29 1900
Weather Bureau.

AGOSTO 22 DE 1900.

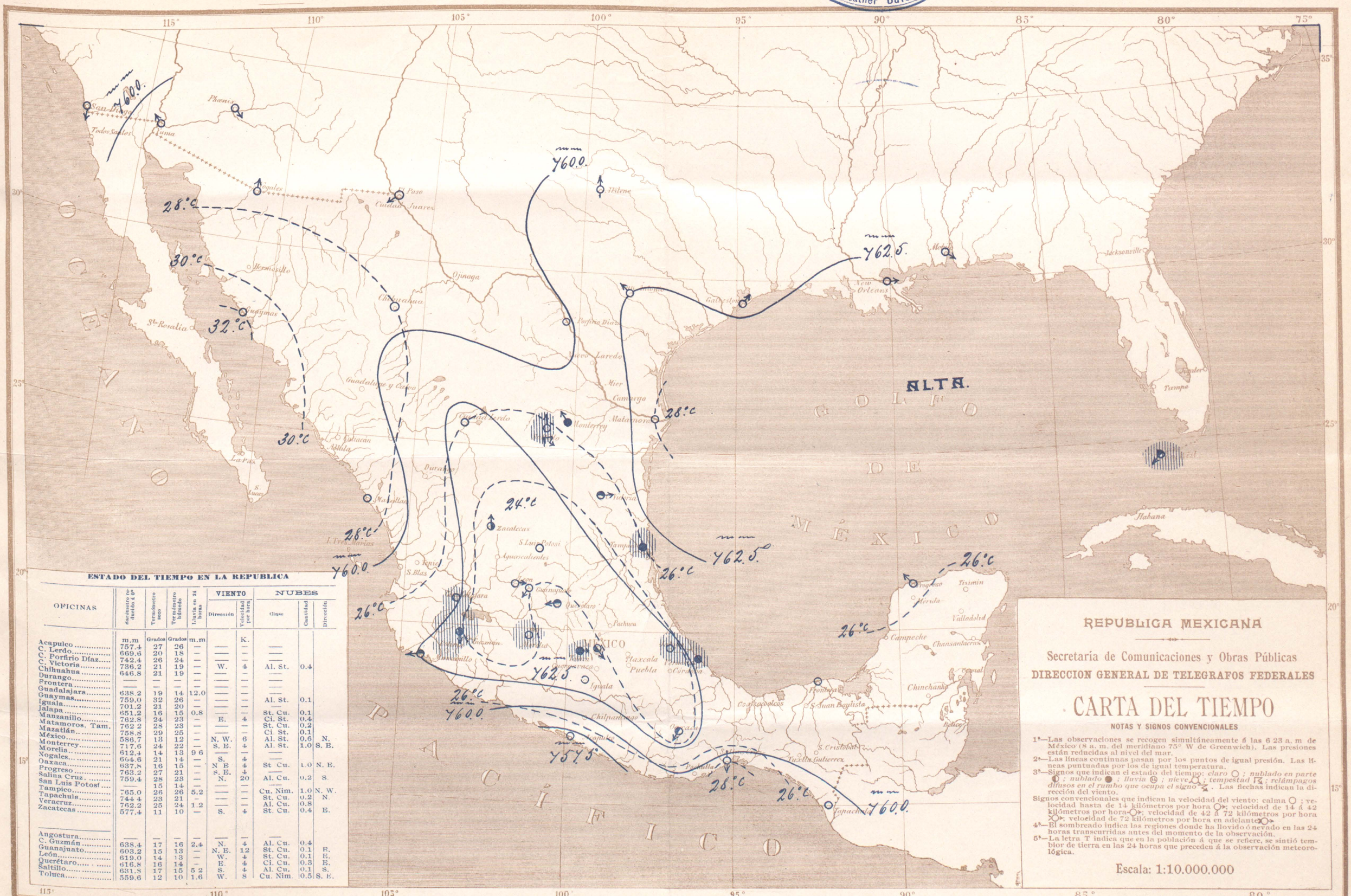

M. Moreno y A. C. Atristain, Construyeron.

Lit. de los Telégrafos Federales. México.

M. Moreno Dibujó. E. Espinosa Grabó.

LIBRARY
AUG 29 1900
Weather Bureau.

AGOSTO 23 DE 1900.

ESTADO DEL TIEMPO EN LA REPUBLICA

OFICINAS	Barómetro reducido á 0°	Termómetro seco	Termómetro húmedo	Lluvia en 24 horas	VIENTO Dirección	VIENTO Velocidad por hora	NUBES Clase	NUBES Cantidad	NUBES Dirección
	m.m	Grados	Grados	m.m		K.			
Acapulco	756.2	27	25	—	—	—	—		
C. Lerdo	667.8	19	15	—	—	—	—		
C. Porfirio Díaz	739.8	26	24	—	E.	4	—		
C. Victoria	734.0	23	21	—	W.	4	—		
Chihuahua	644.6	22	19	—	—	—	—		
Durango	—	—	—	—	—	—	—		
Frontera	761.8	26	23	—	—	—	—		
Guadalajara	637.2	18	15	—	—	—	—		
Guaymas	757.0	32	28	—	—	—	—		
Iguala	700.4	22	20	—	—	—	—		
Jalapa	650.2	15	14	4.0	N. E	4	Al. St.	0.4	N.
Manzanillo	761.4	27	25	—	N.	4	Al. St.	0.4	W.
Matamoros, Tam.	760 2	29	23	—	S. E.	4	St. Cu.	0.1	S. E.
Mazatlán	755.8	30	26	—	—	—	Ci. St.	0.4	
México	585.7	13	12	—	N. W.	4	Ci. St.	0.1	
Monterrey	715.2	22	20	—	E.	4	—		
Morelia	610.6	14	13	—	S. E.	4	St. Cu.	0.3	
Nogales	662.6	21	13	—	S.	16	—		
Oaxaca	635.6	16	15	—	N. W.	8	Al. St.	0.8	N. W.
Progreso	763.4	25	20	—	E.	4	—		
Salina Cruz	758.4	28	24	—	N.	12	—		
San Luis Potosí	—	14	13	—	N. W.	4	Al. St.	0.4	N. W.
Tampico	763.8	26	25	—	—	—	Ci. St.	0.4	W.
Tapachula	745.0	23	20	0.8	—	—	Cu. Nim.	1 0	N. E.
Veracruz	759.6	25	24	—	W.	4	Ci. Cu.	1.0	N.
Zacatecas	576.0	13	10	—	S.	4	—		
Angostura	—	—	—	—	—	—	—		
C. Guzmán	637.4	18	15	0.8	E	4	St.	0.2	N.
Guanajuato	602.4	15	13	—	N. E.	12	St. Cu.	0.1	S.
León	618.2	15	13	—	—	—	St. Cu.	0.1	
Querétaro	615.8	16	14	—	S. E.	4	Ci. Cu.	0.2	E.
Saltillo	629.8	17	13	—	S.	16	—		
Toluca	558.4	12	11	0.4	W.	4	Ci. Cu.	0.3	S. E.

REPUBLICA MEXICANA

Secretaría de Comunicaciones y Obras Públicas

DIRECCION GENERAL DE TELEGRAFOS FEDERALES

CARTA DEL TIEMPO

NOTAS Y SIGNOS CONVENCIONALES

1ª—Las observaciones se recogen simultáneamente á las 6 23 a. m de México (8 a. m. del meridiano 75° W de Greenwich). Las presiones están reducidas al nivel del mar.

2ª—Las líneas continuas pasan por los puntos de igual presión. Las líneas puntuadas por los de igual temperatura.

3ª—Signos que indican el estado del tiempo: *claro* ○ ; *nublado en parte* ◐ ; *nublado* ● ; *lluvia* ⊛ ; *nieve* ⚹ ; *tempestad* ⚲ ; *relámpagos difusos en el rumbo que ocupa el signo* ⚲ . Las flechas indican la dirección del viento.

Signos convencionales que indican la velocidad del viento: calma ○ ; velocidad hasta de 14 kilómetros por hora ○➤; velocidad de 14 á 42 kilómetros por hora ○➤; velocidad de 42 á 72 kilómetros por hora ○➤; velocidad de 72 kilómetros por hora en adelante ○➤

4ª—El sombreado indica las regiones donde ha llovido ó nevado en las 24 horas transcurridas antes del momento de la observación.

5ª—La letra T indica que en la población á que se refiere, se sintió temblor de tierra en las 24 horas que preceden á la observación meteorológica.

Escala: 1:10.000.000

M. Moreno y A. C. Mristain, Construyeron.

Lit. de los Telégrafos Federales. México.

M. Moreno Dibujó. E. Espinosa Grabó.

AGOSTO 24 DE 1900.

LIBRARY
AUG 30 1900
Weather Bureau

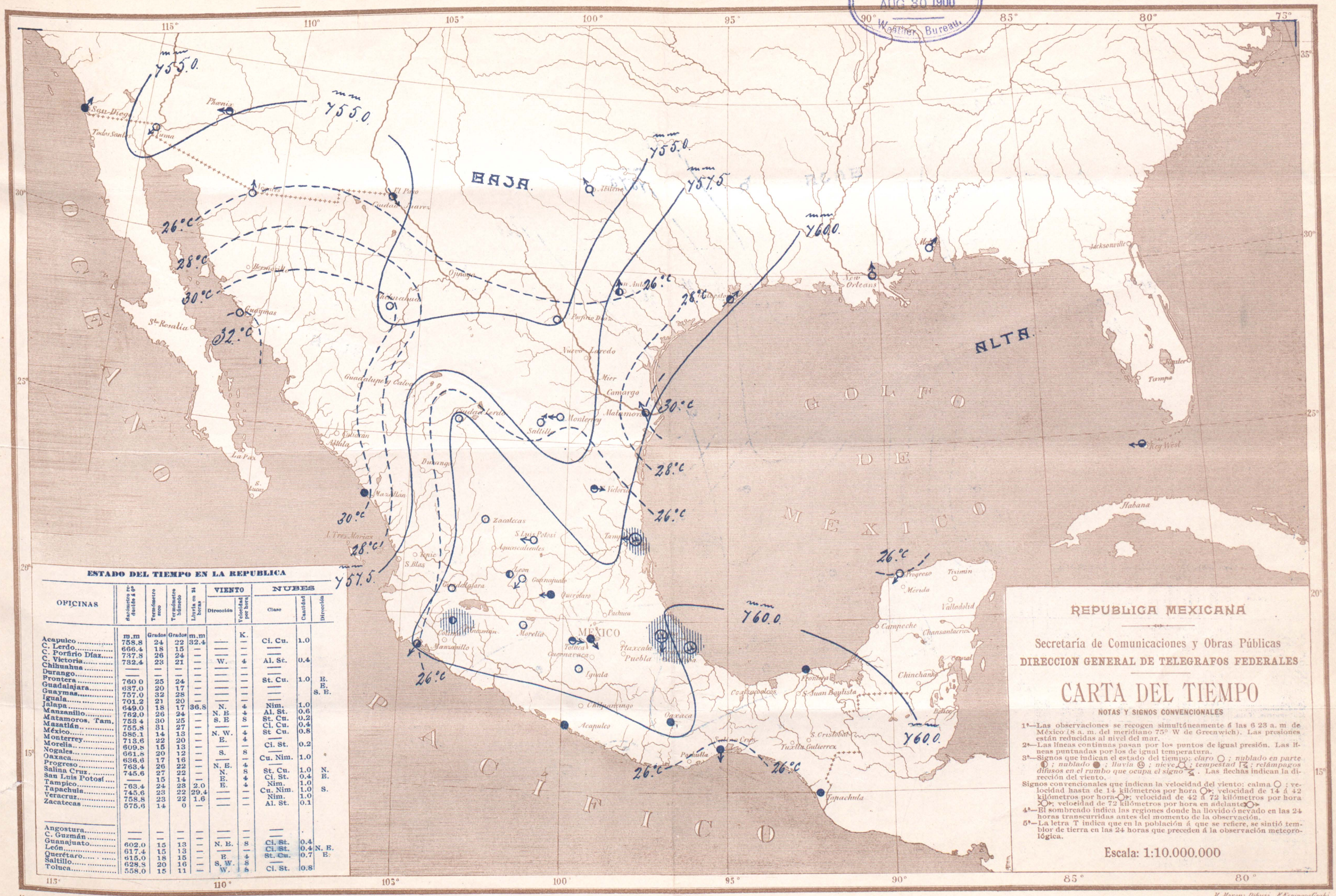

ESTADO DEL TIEMPO EN LA REPUBLICA

OFICINAS	Barómetro á 0° reducido á 0°	Termómetro seco	Termómetro húmedo	Lluvia en 24 horas	VIENTO Dirección	VIENTO Velocidad por hora	NUBES Clase	NUBES Cantidad	NUBES Dirección
	m.m	Grados	Grados	m.m		K.			
Acapulco	758.8	24	22	32.4	—	—	Ci. Cu.	1.0	
C. Lerdo	666.4	18	15	—	—	—	—		
C. Porfirio Díaz	737.8	26	24	—	—	—	—		
C. Victoria	732.4	23	21	—	W.	4	Al. St.	0.4	
Chihuahua	—	—	—	—	—	—	—		
Durango	—	—	—	—	—	—	—		
Frontera	760 0	25	24	—	—	—	St. Cu.	1.0	E.
Guadalajara	637.0	20	17	—	—	—	—		E.
Guaymas	757.0	32	28	—	—	—	—		S. E.
Iguala	701.2	21	20	—	—	—	—		
Jalapa	649.0	18	17	36.8	N.	4	Nim.	1.0	
Manzanillo	762.0	26	24	—	N. E	4	Al. St.	0.6	
Matamoros, Tam.	753 4	30	25	—	S. E	8	St. Cu.	0.2	
Mazatlán	755.8	31	27	—	—	—	Ci. Cu.	0.4	
México	585.1	14	13	—	N. W.	4	St Cu.	0.8	
Monterrey	713.6	22	20	—	E.	4	—		
Morelia	609.8	15	13	—	—	—	Ci. St.	0.2	
Nogales	661.8	20	12	—	S.	8	—		
Oaxaca	636.6	17	16	—	—	—	Cu. Nim.	1.0	
Progreso	763.4	26	22	—	N. E.	4	—		
Salina Cruz	745.6	27	22	—	N.	8	St. Cu.	1.0	N.
San Luis Potosí	—	15	14	—	E.	4	Ci. St.	0.4	E.
Tampico	763.4	24	23	2.0	E.	4	Nim.	1.0	
Tapachula	745.6	23	22	29.4	—	—	Cu. Nim.	1.0	S.
Veracruz	758.8	23	22	1.6	—	—	Nim.	1.0	
Zacatecas	575.6	14	0	—	—	—	Al. St.	0.1	
Angostura	—	—	—	—	—	—	—		
C. Guzmán	—	—	—	—	—	—	—		
Guanajuato	602.0	15	13	—	N. E.	8	Ci. St.	0.4	
León	617.4	15	13	—	—	—	Ci. St.	0.4	N. E.
Querétaro	615.0	18	15	—	E.	4	St. Cu.	0.7	E.
Saltillo	628.8	20	16	—	S. W.	8	—		
Toluca	558.0	15	11	—	W.	8	Ci. St.	0.8	

REPUBLICA MEXICANA

Secretaría de Comunicaciones y Obras Públicas

DIRECCION GENERAL DE TELEGRAFOS FEDERALES

CARTA DEL TIEMPO

NOTAS Y SIGNOS CONVENCIONALES

1ª—Las observaciones se recogen simultáneamente á las 6 23 a. m de México (8 a. m. del meridiano 75° W de Greenwich). Las presiones están reducidas al nivel del mar.

2ª—Las líneas continuas pasan por los puntos de igual presión. Las líneas puntuadas por los de igual temperatura.

3ª—Signos que indican el estado del tiempo: *claro* ○ ; *nublado en parte* ◐ ; *nublado* ● ; *lluvia* ; *nieve* ; *tempestad* ; *relámpagos difusos en el rumbo que ocupa el signo* . Las flechas indican la dirección del viento.

Signos convencionales que indican la velocidad del viento: calma ○ ; velocidad hasta de 14 kilómetros por hora ○→; velocidad de 14 á 42 kilómetros por hora ○→; velocidad de 42 á 72 kilómetros por hora ○→; velocidad de 72 kilómetros por hora en adelante ○→

4ª—El sombreado indica las regiones donde ha llovido ó nevado en las 24 horas transcurridas antes del momento de la observación.

5ª—La letra T indica que en la población á que se refiere, se sintió temblor de tierra en las 24 horas que preceden á la observación meteorológica.

Escala: 1:10.000.000

M. Moreno y A. C. Atristain, Construyeron.

Lit. de los Telégrafos Federales. México.

M. Moreno Dibujó. F. Espinosa Grabó.

LIBRARY
AUG 31 1900

AGOSTO 25 DE 1900.

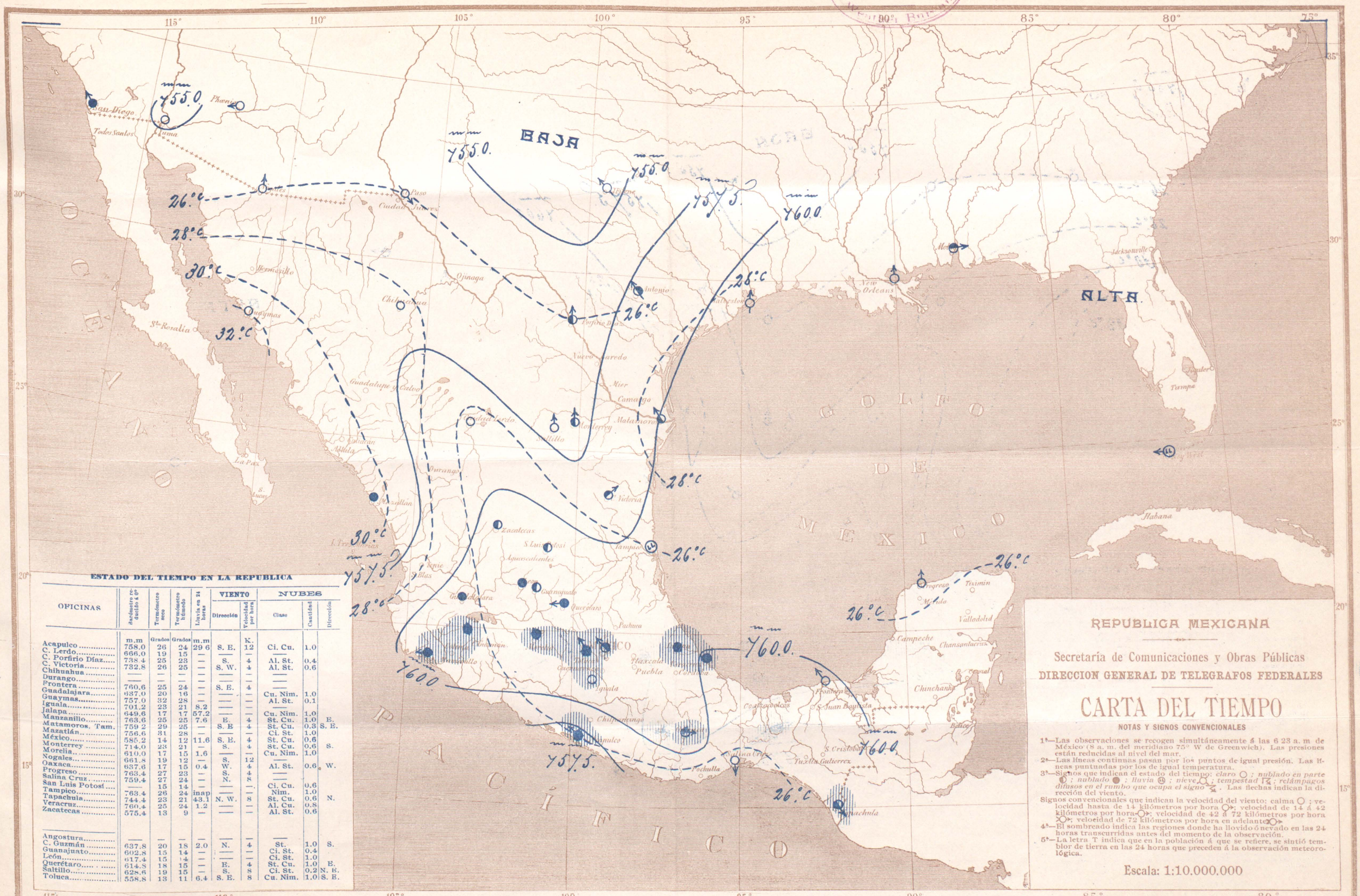

ESTADO DEL TIEMPO EN LA REPUBLICA

OFICINAS	Barómetro reducido á 0°	Termómetro seco	Termómetro húmedo	Lluvia en 24 horas	VIENTO Dirección	VIENTO Velocidad por hora	NUBES Clase	NUBES Cantidad	NUBES Dirección
	m.m	Grados	Grados	m.m		K.			
Acapulco	758.0	26	24	29 6	S. E.	12	Ci. Cu.	1.0	
C. Lerdo	666.0	19	15	—	—	—	—		
C. Porfirio Díaz	738.4	25	23	—	S.	4	Al. St.	0.4	
C. Victoria	732.8	26	25	—	S. W.	4	Al. St.	0.6	
Chihuahua	—	—	—	—	—	—	—		
Durango	—	—	—	—	—	—	—		
Frontera	760.6	25	24	—	S. E.	4	—		
Guadalajara	637.0	20	16	—	—	—	Cu. Nim.	1.0	
Guaymas	757.0	32	28	—	—	—	Al. St.	0.1	
Iguala	701.2	23	21	8.2	—	—	—		
Jalapa	649.6	17	17	57.2	—	—	Cu. Nim.	1.0	
Manzanillo	763.6	25	25	7.6	E.	4	St. Cu.	1.0	E.
Matamoros, Tam.	759 2	29	25	—	S. E	4	St. Cu.	0.3	S. E.
Mazatlán	756.6	31	28	—	—	—	Ci. St.	1.0	
México	585.2	14	12	11.6	S. E.	4	St. Cu.	0.6	
Monterrey	714.0	23	21	—	S.	4	St. Cu.	0.6	S.
Morelia	610.0	17	15	1.6	—	—	Cu. Nim.	1.0	
Nogales	661.8	19	12	—	S.	12	—		
Oaxaca	637.6	17	15	0.4	W.	4	Al. St.	0.6	W.
Progreso	763.4	27	23	—	S.	4	—		
Salina Cruz	759.4	27	24	—	N.	8	—		
San Luis Potosí	—	15	14	—	—	—	Ci. Cu.	0.6	
Tampico	763.4	26	24	inap	—	—	Nim.	1.0	
Tapachula	744.4	23	21	43.1	N. W.	8	St. Cu.	0.6	N.
Veracruz	760.4	25	24	1.2	—	—	Al. Cu.	0.8	
Zacatecas	575.4	13	9	—	—	—	Al. St.	0.6	
Angostura	—	—	—	—	—	—	—		
C. Guzmán	637.8	20	18	2.0	N.	4	St.	1.0	S.
Guanajuato	602.8	15	14	—	—	—	Ci. St.	0.4	
León	617.4	15	14	—	—	—	Ci. St.	1.0	
Querétaro	614.8	18	15	—	E.	4	St. Cu.	1.0	E.
Saltillo	628.6	19	15	—	S.	8	Ci. St.	0.2	N. E.
Toluca	558.8	13	11	6.4	S. E.	8	Cu. Nim.	1.0	S. E.

REPUBLICA MEXICANA

Secretaría de Comunicaciones y Obras Públicas

DIRECCION GENERAL DE TELEGRAFOS FEDERALES

CARTA DEL TIEMPO

NOTAS Y SIGNOS CONVENCIONALES

1ª—Las observaciones se recogen simultáneamente á las 6 23 a. m de México (8 a. m. del meridiano 75° W de Greenwich). Las presiones están reducidas al nivel del mar.

2ª—Las líneas continuas pasan por los puntos de igual presión. Las líneas puntuadas por los de igual temperatura.

3ª—Signos que indican el estado del tiempo: *claro* ○ ; *nublado en parte* ◐ ; *nublado* ● ; *lluvia* ; *nieve* ; *tempestad* ; *relámpagos difusos en el rumbo que ocupa el signo* . Las flechas indican la dirección del viento.

Signos convencionales que indican la velocidad del viento: calma ○ ; velocidad hasta de 14 kilómetros por hora ; velocidad de 14 á 42 kilómetros por hora ; velocidad de 42 á 72 kilómetros por hora ; velocidad de 72 kilómetros por hora en adelante .

4ª—El sombreado indica las regiones donde ha llovido ó nevado en las 24 horas transcurridas antes del momento de la observación.

5ª—La letra T indica que en la población á que se refiere, se sintió temblor de tierra en las 24 horas que preceden á la observación meteorológica.

Escala: 1:10.000.000

M. Moreno y A. C. Atristain, Construyeron. Lit. de los Telégrafos Federales. México. M. Moreno Dibujó. E. Espinosa Grabó.

LIBRARY
SEP 4 1900
Weather Bureau.

AGOSTO 26 DE 1900.

ESTADO DEL TIEMPO EN LA REPUBLICA

OFICINAS	Barómetro reducido á 0°	Termómetro seco	Termómetro húmedo	Lluvia en 24 horas	VIENTO		NUBES		
					Dirección	Velocidad por hora	Clase	Cantidad	Dirección
	m.m	Grados	Grados	m.m		K.			
Acapulco	757.4	26	25	—	—	12	—		
C. Lerdo	667.8	21	17	—	—	—	Ci. St.	0.2	
C. Porfirio Díaz	740.8	27	25	—	E.	4	—		
C. Victoria	737.0	25	23	—	W.	4	Cu. Nim.	0.8	
Chihuahua	644.8	22	16	—	—	—	—		
Durango	—	—	—	—	—	—	—		
Frontera	761.6	26	24	—	S. E.	4	—		
Guadalajara	638.0	21	17	20.8	—	—	Cu. Nim.	0.8	
Guaymas	757.0	32	28	—	—	—	—		
Iguala	700.6	23	21	18.4	—	—	Cu. Nim.	0.6	
Jalapa	650.6	17	15	—	—	—	St. Cu.	0.8	
Manzanillo	763.0	25	24	0.4	W.	4	Al. St.	0.8	
Matamoros, Tam.	761.4	30	25	—	E.	4	St. Cu.	0.4	E.
Mazatlán	757.4	30	27	—	—	—	Al. St.	0.8	
México	585.9	14	12	0.4	N. E.	4	Al. St.	0.8	
Monterrey	715.6	27	23	—	N.	4	Ci. St.	0.6	N.
Morelia	611.2	16	15	3.2	S. W.	4	Cu Nim.	0.8	N.
Nogales	622.4	23	15	—	—	—	—		
Oaxaca	638.6	17	16	1.2	N. E.	4	Al. St.	0.8	N. E.
Progreso	764.2	27	24	—	S. E	4	—		
Salina Cruz	759.4	28	25	—	N.	4	—		
San Luis Potosí	—	14	13	—	N. E.	4	Cu. Nim.	0.8	N. E.
Tampico	763.4	24	24	19.6	—	—	—		
Tapachula	744.4	23	20	—	N.	8	Al. St.	0.4	S.
Veracruz	760.4	25	25	1.2	S.	4	Al. Cu.	0.8	E.
Zacatecas	575.6	14	12	—	—	—	St. Cu.	0.2	
Angostura	—	—	—	—	—	—	—		
C. Guzmán	637.8	19	18	11.2	S.	4	St.	0.8	S. W.
Guanajuato	—	—	—	—	—	—	—		
León	617.8	16	15	—	—	—	Cu. Nim.	0.8	N. E.
Querétaro	615.6	17	16	2.0	—	—	St. Cu.	0.8	
Saltillo	629.6	19	17	—	—	—	Ci. St.	0.6	W.
Toluca	—	—	—	—	—	—	—		

M. Moreno y A. C. Atristain, Construyeron.

Lit. de los Telégrafos Federales. México.

M. Moreno Dibujó. E. Espinosa Grabó.

LIBRARY
SEP 4 1900
Weather Bureau.

AGOSTO 27 DE 1900.

ESTADO DEL TIEMPO EN LA REPUBLICA

OFICINAS	Barómetro reducido á 0°	Termómetro seco	Termómetro húmedo	Lluvia en 24 horas	VIENTO Dirección	VIENTO Velocidad por hora	NUBES Clase	NUBES Cantidad	NUBES Dirección
	m.m	Grados	Grados	m.m		K.			
Acapulco	759.2	27	25	—	—	12	Ci. Cu.	1.0	
C. Lerdo	668.8	20	16	—	—	—	—		
C. Porfirio Díaz	742.4	26	24	—	S. E	4			
C. Victoria	735.2	25	23	—	S. E	4	Al. Cu.	0.6	
Chihuahua	—	—	—	—	—	—	—		
Durango	—	—	—	—	—	—	—		
Frontera	761.6	26	24	—	S. E.	4	—		
Guadalajara	638.0	20	16	—	—	—	—		
Guaymas	756.0	31	28	—	—	—	—		
Iguala	701.2	21	20	—	—	—	—		
Jalapa	651.6	15	14	—	N.	4	Ci. Cu.	0.4	
Manzanillo	763.2	25	24	—	E.	4	St. Cu.	1.0	
Matamoros, Tam.	762 0	29	25	—	S. E.	4	Ci. St.	0.4	
Mazatlán	758.2	27	23	—	—	—	Ci. St.	0.4	
México	587.9	13	12	—	W.	4	Al. St.	0.8	
Monterrey	716.6	23	21	—	E.	4	Al. Cu.	0.4	E.
Morelia	611.6	15	14	—	—	—	St. Cu.	1.0	
Nogales	663.8	20	11	—	S.	16	—		
Oaxaca	639.8	22	15	—	S. W.	8	Al. St.	0.4	N W.
Progreso	763.0	2	23	—	N. E.	4	—		
Salina Cruz	760.6	27	24	—	N.	8	St. Cu.	1.0	N.
San Luis Potosí	—	16	14	11.6	N.	4	Ci. Cu.	1.0	N.
Tampico	765.8	24	24	4.0	—	—	St. Cu.	1.0	
Tapachula	744.4	23	22	20 4	—	—	St. Cu.	1.0	N. E.
Veracruz	761.0	23	23	—	W.	8	i. Cu.	1.0	E.
Zacatecas	576.2	13	12	—	S. E.	4	Cu. Nim.	1.0	S. E.
Angostura	—	—	—	—	—	—	—		
C. Guzmán	638.8	17	16	11.2	—	—	Al. St.	1.0	
Guanajuato	—	—	—	—	—	—	—		
León	618.8	15	15	—	S E.	4	St. Cu.	1.0	S. E.
Querétaro	616.6	16	16	2.0	E.	4	St. Cu.	1.0	
Saltillo	630.6	18	15	—	—	—	—		
Toluca	559.6	12	10	—	S. E.	4	Ci. St.	0.2	S. E.

REPUBLICA MEXICANA

Secretaría de Comunicaciones y Obras Públicas

DIRECCION GENERAL DE TELEGRAFOS FEDERALES

CARTA DEL TIEMPO

NOTAS Y SIGNOS CONVENCIONALES

1ª—Las observaciones se recogen simultáneamente á las 6.23 a. m. de México (8 a. m. del meridiano 75° W de Greenwich). Las presiones y las temperaturas están reducidas al nivel del mar.

2ª—Las líneas continuas pasan por los puntos de igual presión. Las líneas puntuadas por los de igual temperatura.

3ª—Signos que indican el estado del tiempo: *claro* ○ ; *nublado en parte* ◐ ; *nublado* ● ; *lluvia* ; *nieve* ; *tempestad* ; *relámpagos difusos en el rumbo que ocupa el signo* . Las flechas indican la dirección del viento.

Signos convencionales que indican la velocidad del viento: calma ○ ; velocidad hasta de 14 kilómetros por hora ○→; velocidad de 14 á 42 kilómetros por hora ○→; velocidad de 42 á 72 kilómetros por hora ○→; velocidad de 72 kilómetros por hora en adelante ○→

4ª—El sombreado indica las regiones donde ha llovido ó nevado en las 24 horas transcurridas antes del momento de la observación.

5ª—La letra T indica que en la población á que se refiere, se sintió temblor de tierra en las 24 horas que preceden á la observación meteorológica.

Escala: 1:10.000.000

M. Moreno y A. C. Atristain, Construyeron.

Lit. de los Telégrafos Federales. México.

M. Moreno Dibujó. F. Espinosa Grad.

LIBRARY
SEP 4 1900
Weather Bureau.

AGOSTO 28 DE 1900.

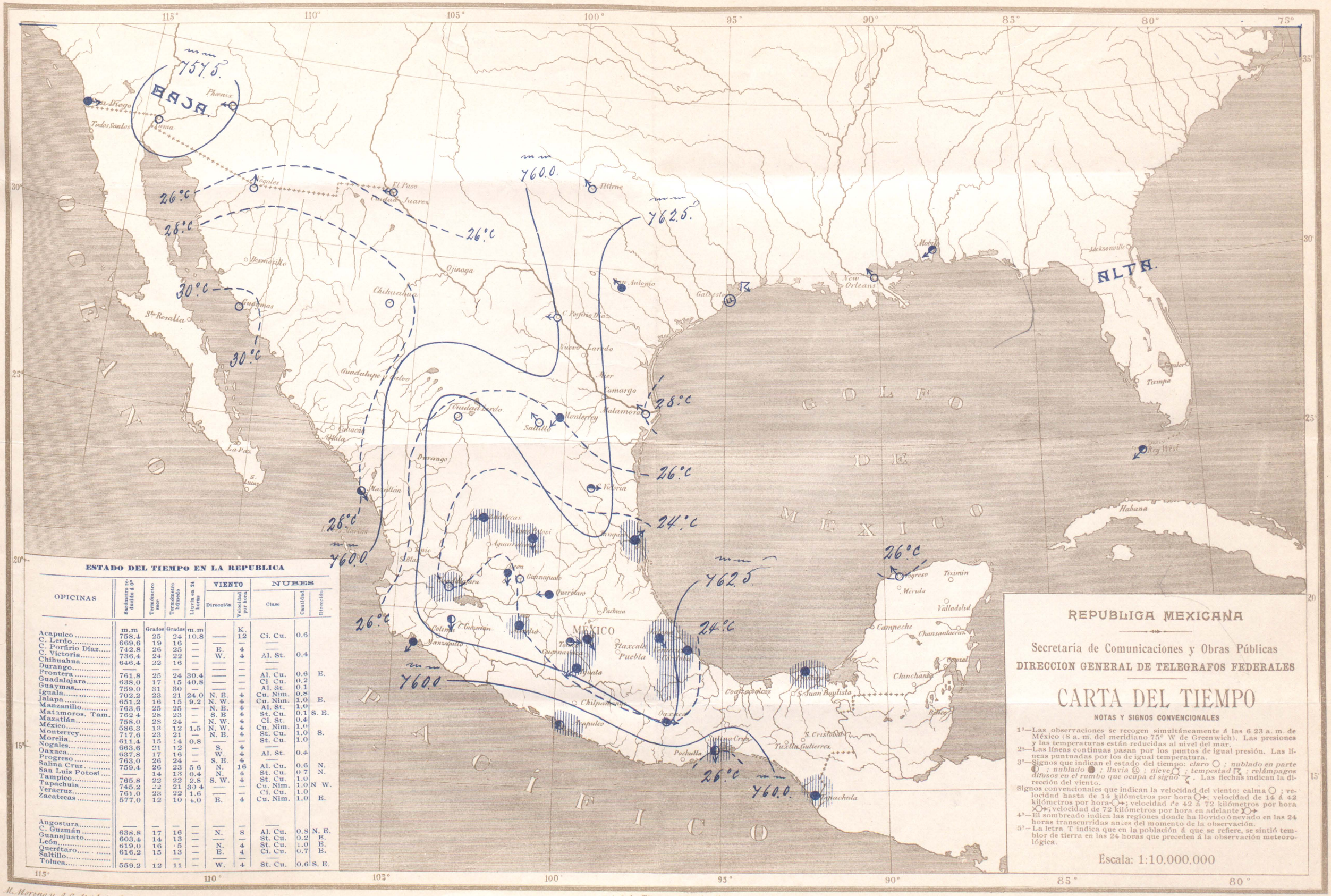

ESTADO DEL TIEMPO EN LA REPUBLICA

OFICINAS	Barómetro reducido á 0°	Termómetro seco	Termómetro húmedo	Lluvia en 24 horas	VIENTO Dirección	VIENTO Velocidad por hora	NUBES Clase	NUBES Cantidad	NUBES Dirección
	m.m	Grados	Grados	m.m		K.			
Acapulco	758.4	25	24	10.8	—	12	Ci. Cu.	0.6	
C. Lerdo	669.6	19	16	—	—	—	—		
C. Porfirio Díaz	742.8	26	25	—	E.	4	—		
C. Victoria	736.4	24	22	—	W.	4	Al. St.	0.4	
Chihuahua	646.4	22	16	—	—	—	—		
Durango	—	—	—	—	—	—	—		
Frontera	761.8	25	24	30.4	—	—	Al. Cu.	0.6	E.
Guadalajara	638.0	17	15	40.8	—	—	Ci Cu.	0.2	
Guaymas	759.0	31	30	—	—	—	Al. St.	0.1	
Iguala	702.2	23	21	24.0	N. E.	4	Cu. Nim.	0.8	
Jalapa	651.2	16	15	9.2	N. W.	4	Cu. Nim.	1.0	E.
Manzanillo	763.6	25	25	—	N. E.	4	Al. St.	1.0	
Matamoros. Tam.	762 4	28	23	—	S. B	4	St. Cu.	0.1	S. E.
Mazatlán	758.0	28	24	—	N. W.	4	Ci. St.	0.4	
México	586.3	13	12	1.5	N. W.	4	Cu. Nim.	1.0	
Monterrey	717.6	23	21	—	N. E.	4	St. Cu.	1.0	S.
Morelia	611.4	15	14	0.8	—	—	St. Cu.	1.0	
Nogales	663.6	21	12	—	S.	4	—		
Oaxaca	637.8	17	16	—	W.	4	Al. St.	0.4	
Progreso	763.0	26	24	—	S. E.	4	—		
Salina Cruz	759.4	26	23	5 6	N.	16	Al. Cu.	0.6	N.
San Luis Potosí	—	14	13	0.4	N.	4	St. Cu.	0.7	N.
Tampico	765.8	22	22	2.8	S. W.	4	St. Cu.	1.0	
Tapachula	745.2	22	21	30 4	—	—	Cu. Nim.	1.0	N W.
Veracruz	761.0	23	22	1.6	—	—	Ci. Cu.	1.0	
Zacatecas	577.0	12	10	4.0	E.	4	Cu. Nim.	1.0	E.
Angostura	—	—	—	—	—	—	—		
C. Guzmán	638.8	17	16	—	N.	8	Al. Cu.	0.8	N. E.
Guanajuato	603.4	14	13	—	—	—	St. Cu.	0.2	E.
León	619.0	16	15	—	N.	4	St. Cu.	1.0	E.
Querétaro	616.2	15	13	—	E.	4	Ci. Cu.	0.7	E.
Saltillo	—	—	—	—	—	—	—		
Toluca	559.2	12	11	—	W.	4	St. Cu.	0.6	S. E.

M. Moreno y A. C. Aristain, Construyeron.
Lit. de los Telégrafos Federales. México.
M. Moreno Dibujó. E. Espinosa Grav.

LIBRARY
SEP 4 1900
Weather Bureau.

AGOSTO 29 DE 1900.

ESTADO DEL TIEMPO EN LA REPUBLICA

OFICINAS	Barómetro reducido á 0°	Termómetro seco	Termómetro húmedo	Lluvia en 24 horas	VIENTO		NUBES		
					Dirección	Velocidad por hora	Clase	Cantidad	Dirección
	m.m	Grados	Grados	m.m		K.			
Acapulco	759.0	24	24	20.4	—	12	Ci. Cu.	1.0	
C. Lerdo	668.4	19	16	—	—	—	—		
C. Porfirio Díaz	741.0	25	23	—	—	—	Ci. Cu.	0.2	
C. Victoria	734.4	22	22	—	S. W.	4	Ci. Cu.	1.0	
Chihuahua	—	—	—	—	—	—	—		
Durango	—	—	—	—	—	—	—		
Frontera	760.8	23	23	—	—	—	—		
Guadalajara	637.0	16	14	10.4	—	—	St. Cu.	0.4	
Guaymas	760.0	31	28	—	—	—	Al. St.	0.1	
Iguala	701.4	22	20	7.2	S. E	4	Cu. Nim.	1.0	S. E.
Jalapa	650.2	16	15	37.6	—	—	Cu. Nim.	1.0	
Manzanillo	—	—	—	—	—	—	—		
Matamoros, Tam.	760 6	29	23	—	—	—	Ci. St.	0.2	
Mazatlán	756.4	28	23	—	—	—	Ci. St.	0.2	
México	585.6	13	12	12.5	—	—	Ci. Cu.	1.0	
Monterrey	716.0	22	20	—	N. E.	4	—		
Morelia	610.8	14	14	14.4	—	—	St. Cu.	1.0	
Nogales	663.6	22	16	—	—	—	—		
Oaxaca	637.6	15	13	0.4	—	—	Ci. Cu.	1.0	
Progreso	763.0	27	24	—	S.	4	—		
Salina Cruz	759.8	27	25	—	N.	8	—		
San Luis Potosí	—	15	13	—	—	—	Ci. St.	0.6	
Tampico	764.2	22	22	1.6	S. E.	4	Nim.	1.0	
Tapachula	744.4	23	20	—	N.	8	Al. St.	0.2	N.
Veracruz	761.0	24	22	6.4	—	—	Ci. Cu.	1.0	
Zacatecas	575.8	12	9	—	S. E.	4	Ci. Cu.	0.6	
Angostura	—	—	—	—	—	—	—		
C. Guzmán	637.8	17	16	14.0	—	—	Al. Cu.	0.8	
Guanajuato	602.2	14	13	inap	N.	4	St. Cu.	1.0	
León	618.0	16	15	—	S. W.	4	Cu. Nim.	1.0	S. E.
Querétaro	615.8	16	14	0.4	E.	4	Nim.	1.0	
Saltillo	630.2	17	14	—	—	—	—		
Tolnca	558.6	12	10	20.4	S.	8	St. Cu.	1.0	S.

REPUBLICA MEXICANA

Secretaria de Comunicaciones y Obras Públicas

DIRECCION GENERAL DE TELEGRAFOS FEDERALES

CARTA DEL TIEMPO

NOTAS Y SIGNOS CONVENCIONALES

1ª—Las observaciones se recogen simultáneamente á las 6.23 a. m. de México (8 a. m. del meridiano 75° W de Greenwich). Las presiones y las temperaturas están reducidas al nivel del mar.

2ª—Las líneas continuas pasan por los puntos de igual presión. Las líneas puntuadas por los de igual temperatura.

3ª—Signos que indican el estado del tiempo: *claro* ○ ; *nublado en parte* ◐ ; *nublado* ● ; *lluvia* ⓡ ; *nieve* ⛄ ; *tempestad* ⚡ ; *relámpagos difusos en el rumbo que ocupa el signo* ⚡ . Las flechas indican la dirección del viento.

Signos convencionales que indican la velocidad del viento: calma ○ ; velocidad hasta de 14 kilómetros por hora ○→; velocidad de 14 á 42 kilómetros por hora ○→; velocidad de 42 á 72 kilómetros por hora ○→; velocidad de 72 kilómetros por hora en adelante ○→

4ª—El sombreado indica las regiones donde ha llovido ó nevado en las 24 horas transcurridas antes del momento de la observación.

5ª—La letra T indica que en la población á que se refiere, se sintió temblor de tierra en las 24 horas que preceden á la observación meteorológica.

Escala: 1:10.000.000

M. Moreno y A. C. Atristain. Construyeron.

Lit. de los Telégrafos Federales. México.

M. Moreno Dibujó. E. Espinosa Grav.

LIBRARY
SEP 5 1900
Weather Bureau.

AGOSTO 30 DE 1900.

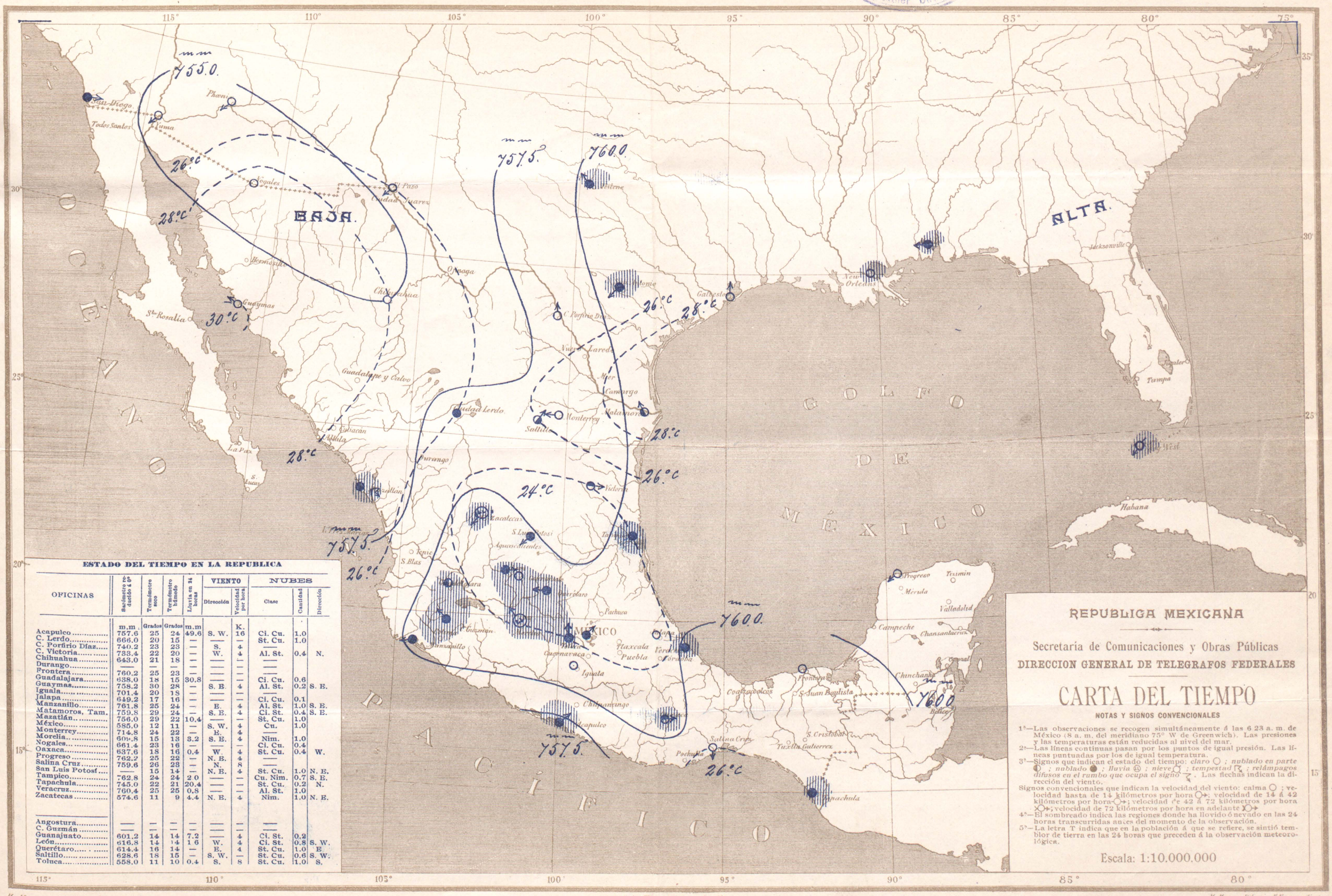

ESTADO DEL TIEMPO EN LA REPUBLICA

OFICINAS	Barómetro reducido á 0°	Termómetro seco	Termómetro húmedo	Lluvia en 24 horas	VIENTO		NUBES		
					Dirección	Velocidad por hora	Clase	Cantidad	Dirección
	m.m	Grados	Grados	m.m		K.			
Acapulco	757.6	25	24	49.6	S. W.	16	Ci. Cu.	1.0	
C. Lerdo	666.0	20	15	—	—	—	St. Cu.	1.0	
C. Porfirio Díaz	740.2	23	23	—	S.	4	—		
C. Victoria	733.4	22	20	—	W.	4	Al. St.	0.4	N.
Chihuahua	643.0	21	18	—	—	—	—		
Durango	—	—	—	—	—	—	—		
Frontera	760.2	25	23	—	—	—	—		
Guadalajara	638.0	18	15	30.8	—	—	Ci. Cu.	0.6	
Guaymas	758.2	30	28	—	S. E.	4	Al. St.	0.2	S. E.
Iguala	701.4	20	18	—	—	—	—		
Jalapa	649.2	17	16	—	—	—	Ci. Cu.	0.1	
Manzanillo	761.8	25	24	—	E.	4	Al. St.	1.0	S. E.
Matamoros, Tam.	759.8	29	24	—	S. E.	4	Ci. St.	0.4	S. E.
Mazatlán	756.0	29	22	10.4	—	—	St. Cu.	1.0	
México	585.0	12	11	—	S. W.	4	Cu.	1.0	
Monterrey	714.8	24	22	—	E.	4	—		
Morelia	609.8	15	13	3.2	S. E.	4	Nim.	1.0	
Nogales	661.4	23	16	—	—	—	Ci. Cu.	0.4	
Oaxaca	637.6	18	16	0.4	W.	4	St. Cu.	0.4	W.
Progreso	762.2	25	22	—	N. E.	4	—		
Salina Cruz	759.6	26	23	—	N.	8	—		
San Luis Potosí	—	15	14	—	N. E.	4	St. Cu.	1.0	N. E.
Tampico	762.8	24	24	2.0	—	—	Cu. Nim.	0.7	S. E.
Tapachula	745.0	22	21	20.4	—	—	St. Cu.	0.2	N.
Veracruz	760.4	25	25	0.8	—	—	Al. St.	1.0	
Zacatecas	574.6	11	9	4.4	N. E.	4	Nim.	1.0	N. E.
Angostura	—	—	—	—	—	—	—		
C. Guzmán	—	—	—	—	—	—	—		
Guanajuato	601.2	14	14	7.2	—	4	Ci. St.	0.2	
León	616.8	14	14	1.6	W.	4	Ci. St.	0.8	S. W.
Querétaro	614.4	16	14	—	E.	4	St. Cu.	1.0	E.
Saltillo	628.6	18	15	—	S. W.	—	St. Cu.	0.6	S. W.
Toluca	558.0	11	10	0.4	S.	8	St. Cu.	1.0	S.

REPUBLICA MEXICANA

Secretaría de Comunicaciones y Obras Públicas

DIRECCION GENERAL DE TELEGRAFOS FEDERALES

CARTA DEL TIEMPO

NOTAS Y SIGNOS CONVENCIONALES

1ª—Las observaciones se recogen simultáneamente á las 6.23 a. m. de México (8 a. m. del meridiano 75° W de Greenwich). Las presiones y las temperaturas están reducidas al nivel del mar.

2ª—Las líneas continuas pasan por los puntos de igual presión. Las líneas puntuadas por los de igual temperatura.

3ª—Signos que indican el estado del tiempo: *claro* ○ ; *nublado en parte* ◐ ; *nublado* ● ; *lluvia* ⊖ ; *nieve* ⊖ ; *tempestad* ⚡ ; *relámpagos difusos en el rumbo que ocupa el signo* ⚡ . Las flechas indican la dirección del viento.

Signos convencionales que indican la velocidad del viento: calma ○ ; velocidad hasta de 14 kilómetros por hora ○→; velocidad de 14 á 42 kilómetros por hora ○→; velocidad de 42 á 72 kilómetros por hora ○→; velocidad de 72 kilómetros por hora en adelante ○→

4ª—El sombreado indica las regiones donde ha llovido ó nevado en las 24 horas transcurridas antes del momento de la observación.

5ª—La letra T indica que en la población á que se refiere, se sintió temblor de tierra en las 24 horas que preceden á la observación meteorológica.

Escala: 1:10.000.000

M. Moreno y A. C. Aristain. Construyeron.

Lit. de los Telégrafos Federales México.

M. Moreno Dibujo. E. Espinosa Grab.

LIBRARY
SEP 6 1900
Weather Bureau

AGOSTO 31 DE 1900.

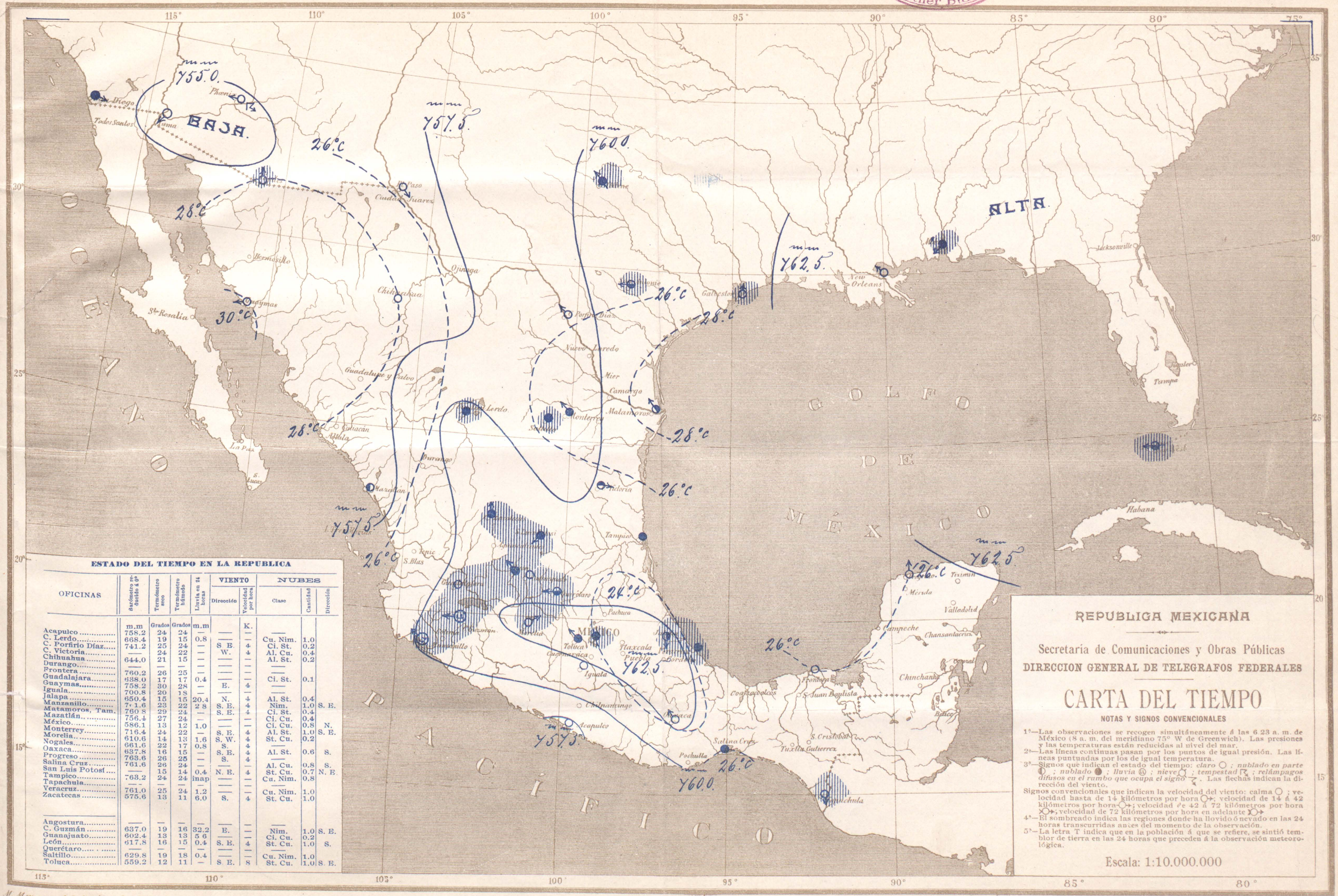

ESTADO DEL TIEMPO EN LA REPUBLICA

OFICINAS	Barómetro reducido á 0°	Termómetro seco	Termómetro húmedo	Lluvia en 24 horas	VIENTO Dirección	VIENTO Velocidad por hora	NUBES Clase	NUBES Cantidad	NUBES Dirección
	m.m	Grados	Grados	m.m		K.			
Acapulco	758.2	24	24	—	——	—	——		
C. Lerdo	668.4	19	15	0.8	——	—	Cu. Nim.	1.0	
C. Porfirio Díaz	741.2	25	24	—	S. E.	4	Ci. St.	0.2	
C. Victoria	——	24	22	—	W.	4	Al. Cu.	0.4	
Chihuahua	644.0	21	15	—	——	—	Al. St.	0.2	
Durango	——	—	—	—	——	—	——		
Frontera	760.2	26	25	—	——	—	——		
Guadalajara	638.0	17	17	0.4	——	—	Ci. St.	0.1	
Guaymas	758.2	30	28	—	E.	4	——		
Iguala	700.8	20	18	—	——	—	——		
Jalapa	650.4	15	15	20.4	N.	4	Al. St.	0.4	
Manzanillo	7‹1.6	23	22	2 8	S. E.	4	Nim.	1.0	S. E.
Matamoros, Tam.	760 8	29	24	—	S. E.	4	Ci. St.	0.4	
Mazatlán	756.4	27	24	—	——	—	Ci. Cu.	0.4	
México	586.1	13	12	1.0	——	—	Ci. Cu.	0.8	N.
Monterrey	716.4	24	22	—	S. E.	4	Al. St.	1.0	S. E.
Morelia	610.6	14	13	1.6	S. W.	4	St. Cu.	0.2	
Nogales	661.6	22	17	0.8	S.	4	——		
Oaxaca	637.8	16	15	—	S. E.	4	Al. St.	0.6	S.
Progreso	763.6	26	25	—	S.	4	——		
Salina Cruz	761.6	26	24	—	——	—	Al. Cu.	0.8	S.
San Luis Potosí	——	15	14	0.4	N. E.	4	St. Cu.	0.7	N. E.
Tampico	763.2	24	24	inap	——	—	Cu. Nim.	0.8	
Tapachula	——	—	—	—	——	—	——		
Veracruz	761.0	25	24	1.2	——	—	Cu. Nim.	1.0	
Zacatecas	575.6	13	11	6.0	S.	4	St. Cu.	1.0	
Angostura	——	—	—	—	——	—	——		
C. Guzmán	637.0	19	16	32.2	E.	—	Nim.	1.0	S. E.
Guanajuato	602.4	13	13	5 6	——	—	Ci. Cu.	0.2	
León	617.8	16	15	0.4	S. E.	4	St. Cu.	1.0	S.
Querétaro	——	—	—	—	——	—	——		
Saltillo	629.8	19	18	0.4	——	—	Cu. Nim.	1.0	
Toluca	559.2	12	11	—	S. E.	8	St. Cu.	1.0	S. E.

REPUBLICA MEXICANA

Secretaría de Comunicaciones y Obras Públicas

DIRECCION GENERAL DE TELEGRAFOS FEDERALES

CARTA DEL TIEMPO

NOTAS Y SIGNOS CONVENCIONALES

1ª—Las observaciones se recogen simultáneamente á las 6.23 a. m. de México (8 a. m. del meridiano 75° W de Greenwich). Las presiones y las temperaturas están reducidas al nivel del mar.

2ª—Las líneas continuas pasan por los puntos de igual presión. Las líneas puntuadas por los de igual temperatura.

3ª—Signos que indican el estado del tiempo: *claro* ○ ; *nublado en parte* ◐ ; *nublado* ● ; *lluvia* Ⓛ ; *nieve* ; *tempestad* ; *relámpagos difusos en el rumbo que ocupa el signo*. Las flechas indican la dirección del viento.

Signos convencionales que indican la velocidad del viento: calma ○ ; velocidad hasta de 14 kilómetros por hora ○→; velocidad de 14 á 42 kilómetros por hora ○→; velocidad de 42 á 72 kilómetros por hora ○→; velocidad de 72 kilómetros por hora en adelante ○→

4ª—El sombreado indica las regiones donde ha llovido ó nevado en las 24 horas transcurridas antes del momento de la observación.

5ª—La letra T indica que en la población á que se refiere, se sintió temblor de tierra en las 24 horas que preceden á la observación meteorológica.

Escala: 1:10.000.000

M. Moreno y A. C. Atristain. Construyeron.

Lit. de los Telégrafos Federales. México.

M. Moreno Dibujó. E. Espinosa Grabó.