National Oceanic and Atmospheric Administration

ERRATA NOTICE

One or more conditions of the original document may affect the quality of the image, such as:

Discolored pages
Faded or light ink
Binding intrudes into the text

This has been a co-operative project between the NOAA Central Library and the Climate Database Modernization Program, National Climate Data Center (NCDC). To view the original document, please contact the NOAA Central Library in Silver Spring, MD at (301) 713-2607 x124 or Library.Reference@noaa.gov

HOV Services
Imaging Contractor
12200 Kiln Court
Beltsville, MD 20704-1387
July 23, 2010

LIBRARY
DEC 10 1900
Weather Bureau

DICIEMBRE 1º DE 19

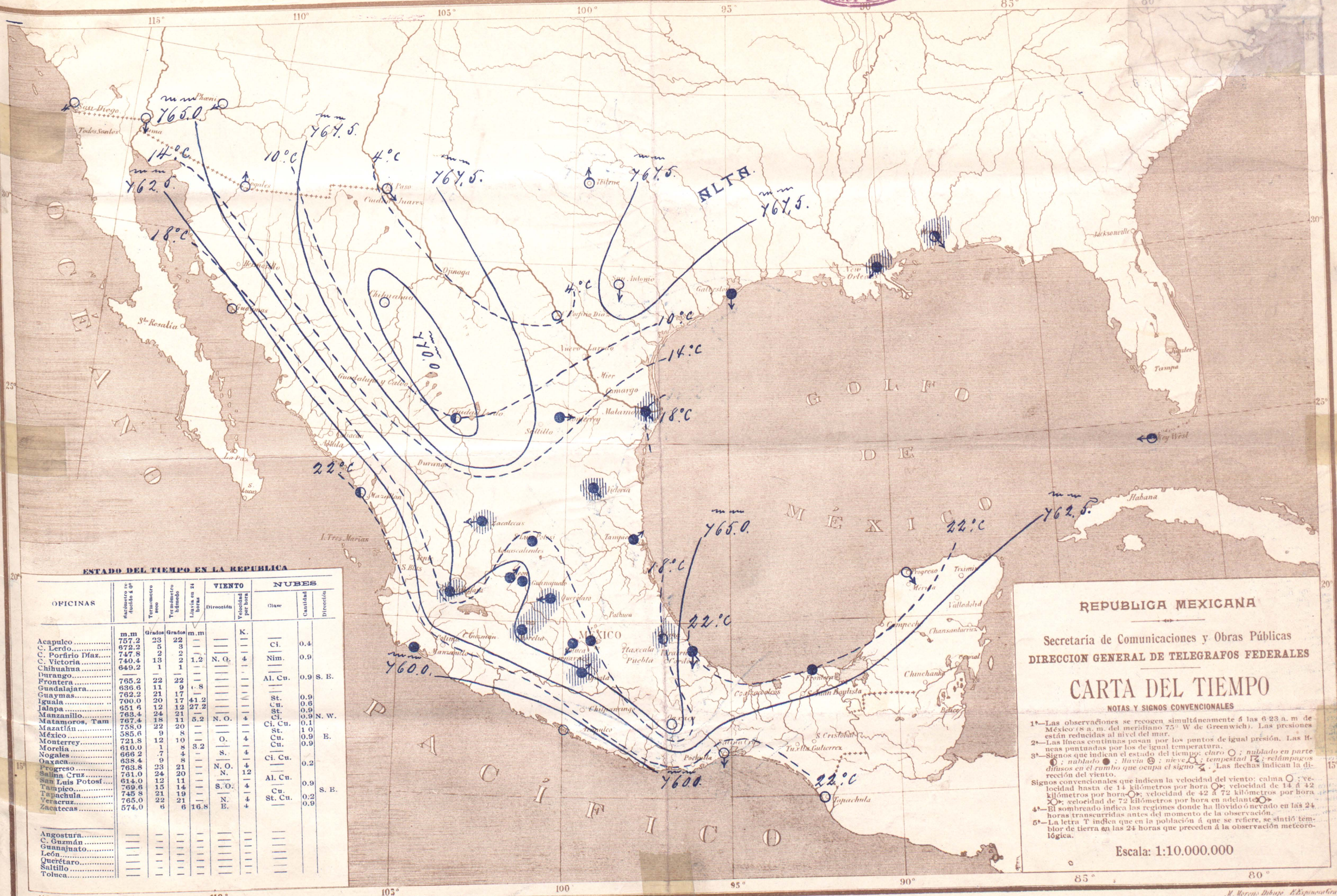

ESTADO DEL TIEMPO EN LA REPUBLICA

OFICINAS	Barómetro reducido á 0º	Termómetro seco	Termómetro húmedo	Lluvia en 24 horas	VIENTO		NUBES		
					Dirección	Velocidad por hora	Clase	Cantidad	Dirección
	m.m	Grados	Grados	m.m		K.			
Acapulco	757.2	23	22	—	—	—	—		
C. Lerdo	672.2	5	3	—	—	—	Ci.	0.4	
C. Porfirio Díaz	747.8	2	2	—	—	—	—		
C. Victoria	740.4	13	2	1.2	N. O.	4	Nim.	0.9	
Chihuahua	649.2	1	1	—	—	—	—		
Durango	—	—	—	—	—	—	Al. Cu.	0.9	S. E.
Frontera	765.2	22	22	—	—	—	—		
Guadalajara	636.6	11	9	0.8	—	—	St.	0.9	
Guaymas	762.2	21	17	—	—	—	Cu.	0.6	
Iguala	700.0	20	17	41.2	—	—	St.	0.9	
Jalapa	651 6	12	12	27.2	—	—	Ci.	0.9	N. W.
Manzanillo	763.4	24	21	—	N. O.	4	Ci. Cu.	0.1	
Matamoros, Tam	767.4	18	11	5.2	—	—	St.	1 0	
Mazatlán	758.0	22	20	—	—	—	Cu.	0.9	E.
México	585.6	9	8	—	O.	4	Cu.	0.9	
Monterrey	721.8	12	10	—	—	—	—		
Morelia	610.0	1	8	3.2	S.	4	Ci. Cu.	0.2	
Nogales	666 2	7	4	—	—	—	—		
Oaxaca	638.4	9	8	—	N. O.	4	Al. Cu.	0.9	
Progreso	763.8	23	21	—	N.	12	—		
Salina Cruz	761.0	24	20	—	—	—	Cu.	0.2	S. E.
San Luis Potosí	614.0	12	11	—	S. O.	4	St. Cu.	0.9	
Tampico	769.6	15	14	—	—	—	—		
Tapachula	745 8	21	19	—	N.	4	—		
Veracruz	765.0	22	21	—	E.	4			
Zacatecas	574.0	6	6	16.8					
Angostura	—	—	—	—	—	—	—		
C. Guzmán	—	—	—	—	—	—	—		
Guanajuato	—	—	—	—	—	—	—		
León	—	—	—	—	—	—	—		
Querétaro	—	—	—	—	—	—	—		
Saltillo	—	—	—	—	—	—	—		
Toluca	—	—	—	—	—	—	—		

REPUBLICA MEXICANA

Secretaría de Comunicaciones y Obras Públicas

DIRECCION GENERAL DE TELEGRAFOS FEDERALES

CARTA DEL TIEMPO

NOTAS Y SIGNOS CONVENCIONALES

1ª—Las observaciones se recogen simultáneamente á las 6 23 a. m de México (8 a. m. del meridiano 75° W de Greenwich). Las presiones están reducidas al nivel del mar.

2ª—Las líneas continuas pasan por los puntos de igual presión. Las líneas puntuadas por los de igual temperatura.

3ª—Signos que indican el estado del tiempo: *claro* ○ ; *nublado en parte* ◐ ; *nublado* ● ; *lluvia* Ⓡ ; *nieve* ○ ; *tempestad* ; *relámpagos difusos en el rumbo que ocupa el signo* . Las flechas indican la dirección del viento.

Signos convencionales que indican la velocidad del viento: calma ○ ; velocidad hasta de 14 kilómetros por hora ○➤; velocidad de 14 á 42 kilómetros por hora ○➤; velocidad de 42 á 72 kilómetros por hora ○➤; velocidad de 72 kilómetros por hora en adelante ○➤

4ª—El sombreado indica las regiones donde ha llovido ó nevado en las 24 horas transcurridas antes del momento de la observación.

5ª—La letra T indica que en la población á que se refiere, se sintió temblor de tierra en las 24 horas que preceden á la observación meteorológica.

Escala: 1:10.000.000

M. Moreno Dibujo. E. Espinosa Grabó.

M. Moreno y A. C. Atristain, Construyeron.

Lit. de los Telégrafos Federales. México.

LIBRARY
DEC 16 1900
Weather Bureau

DICIEMBRE 2 DE 1900.

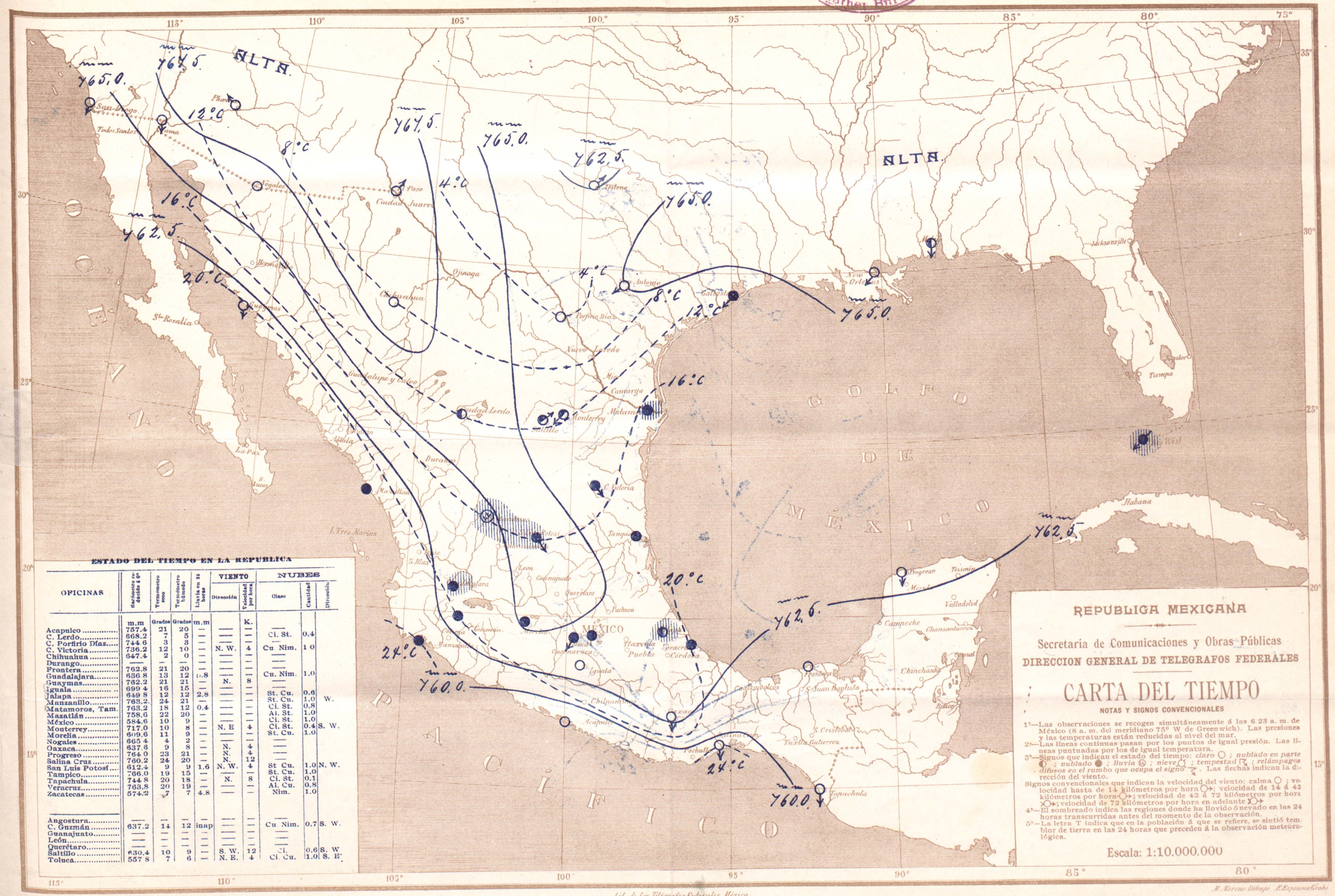

ESTADO DEL TIEMPO EN LA REPUBLICA

OFICINAS	Barómetro reducido á 0°	Termómetro seco	Termómetro húmedo	Lluvia en 24 horas	VIENTO		NUBES		
					Dirección	Velocidad por hora	Clase	Cantidad	Dirección
	m.m	Grados	Grados	m.m		K.			
Acapulco	757.4	21	20	—	—	—	—		
C. Lerdo	668.2	7	5	—	—	—	Ci. St.	0.4	
C. Portirio Díaz	744.6	3	3	—	—	—	—		
C. Victoria	736.2	12	10	—	N. W.	4	Cu. Nim.	1 0	
Chihuahua	647.4	2	0	—	—	—	—		
Durango	—	—	—	—	—	—	—		
Frontera	762.8	21	20	—	—	—	—		
Guadalajara	636 8	13	12	0.8	—	—	Cu. Nim.	1.0	
Guaymas	762.2	21	21	—	N.	8	—		
Iguala	699 4	16	15	—	—	—	—		
Jalapa	649 8	12	12	2.8	—	—	St. Cu.	0.6	
Manzanillo	763.2	24	21	—	—	—	St. Cu.	1.0	W.
Matamoros, Tam.	763.2	18	12	0.4	—	—	Ci. St.	0.8	
Mazatlán	758.6	22	20	—	—	—	Al. St.	1.0	
México	584.6	10	9	—	—	—	Ci. St.	1.0	
Monterrey	717.0	10	8	—	N. E	4	Ci. St.	0.4	S. W.
Morelia	609.6	11	9	—	—	—	St. Cu.	1.0	
Nogales	665 4	4	2	—	—	—	—		
Oaxaca	637.6	9	8	—	N.	4	—		
Progreso	764 0	23	21	—	N.	4	—		
Salina Cruz	760.2	24	20	—	N.	12	—		
San Luis Potosí	612.4	9	9	1.6	N. W.	4	St. Cu.	1.0	N. W.
Tampico	766.0	19	15	—	—	—	St. Cu.	1.0	
Tapachula	744 8	20	18	—	N.	8	Ci. St.	0.1	
Veracruz	763.8	20	19	—	—	—	Al. Cu.	0.8	
Zacatecas	574.2	7	7	4.8	—	—	Nim.	1.0	
Angostura	—	—	—	—	—	—	—		
C. Guzmán	637.2	14	12	inap	—	—	Cu. Nim.	0.7	S. W.
Guanajuato	—	—	—	—	—	—	—		
León	—	—	—	—	—	—	—		
Querétaro	—	—	—	—	—	—	—		
Saltillo	630.4	10	9	—	S. W.	12	Ci.	0.6	S. W
Toluca	557 8	7	6	—	N. E.	4	Ci. Cu.	1.0	S. E.

REPUBLICA MEXICANA

Secretaría de Comunicaciones y Obras Públicas

DIRECCION GENERAL DE TELEGRAFOS FEDERALES

CARTA DEL TIEMPO

NOTAS Y SIGNOS CONVENCIONALES

1ª—Las observaciones se recogen simultáneamente á las 6 23 a. m. de México (8 a. m. del meridiano 75° W de Greenwich). Las presiones y las temperaturas están reducidas al nivel del mar.

2ª—Las líneas continuas pasan por los puntos de igual presión. Las líneas puntuadas por los de igual temperatura.

3ª—Signos que indican el estado del tiempo: *claro* ○ ; *nublado en parte* ◐ ; *nublado* ● ; *lluvia* ⚲ ; *nieve* ⛆ ; *tempestad* ⚡ ; *relámpagos difusos en el rumbo que ocupa el signo* ⚡. Las flechas indican la dirección del viento.

Signos convencionales que indican la velocidad del viento: calma ○ ; velocidad hasta de 14 kilómetros por hora ○→; velocidad de 14 á 42 kilómetros por hora ○→; velocidad de 42 á 72 kilómetros por hora ○→; velocidad de 72 kilómetros por hora en adelante ○→

4ª—El sombreado indica las regiones donde ha llovido ó nevado en las 24 horas transcurridas antes del momento de la observación.

5ª—La letra T indica que en la población á que se refiere, se sintió temblor de tierra en las 24 horas que preceden á la observación meteorológica.

Escala: 1:10.000.000

M. Moreno y A. C. Atristain Construyeron.

Lit. de los Telégrafos Federales. México.

M. Moreno Dibujó. E. Espinosa Grabó.

LIBRARY
DEC 10 1900
Weather Bureau

DICIEMBRE 3 DE 1900.

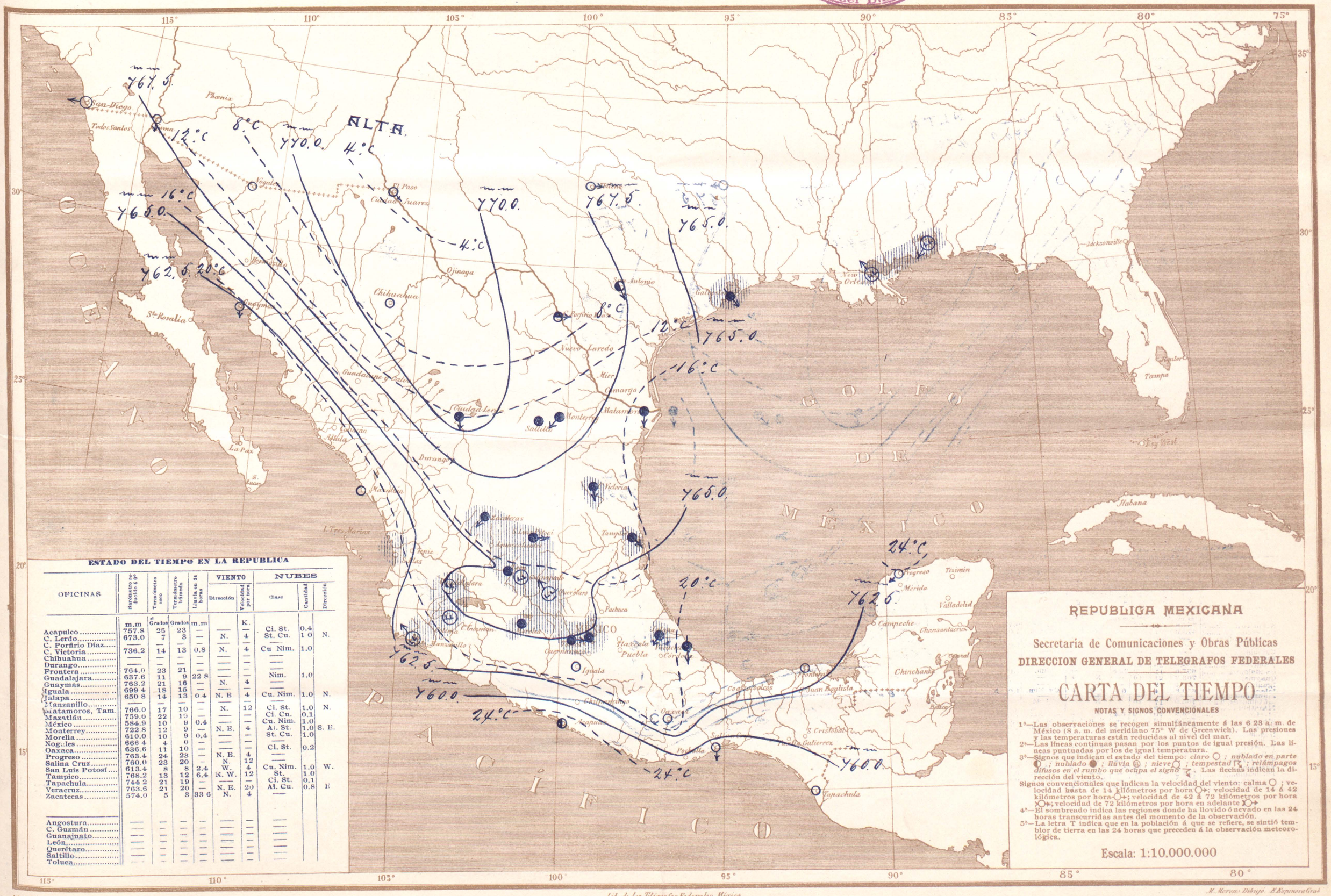

ESTADO DEL TIEMPO EN LA REPUBLICA

OFICINAS	Barómetro reducido á 0°	Termómetro seco	Termómetro húmedo	Lluvia en 24 horas	VIENTO Dirección	VIENTO Velocidad por hora	NUBES Clase	NUBES Cantidad	NUBES Dirección
	m.m	Grados	Grados	m.m		K.			
Acapulco	757.8	25	23	—	—	—	Ci. St.	0.4	
C. Lerdo	673.0	7	3	—	N.	4	St. Cu.	1 0	N.
C. Porfirio Díaz	—	—	—	—	—	—	—		
C. Victoria	736.2	14	13	0.8	N.	4	Cu Nim.	1.0	
Chihuahua	—	—	—	—	—	—	—		
Durango	—	—	—	—	—	—	—		
Frontera	764.0	23	21	—	—	—	—		
Guadalajara	637.6	11	9	22 8	—	—	Nim.	1.0	
Guaymas	763.2	21	16	—	N.	4	—		
Iguala	699 4	18	15	—	—	—	—		
Jalapa	650 8	14	13	0 4	N. E	4	Cu. Nim.	1.0	N.
Manzanillo	—	—	—	—	—	—	—		
Matamoros, Tam.	766.0	17	10	—	N.	12	Ci. St.	1.0	N.
Mazatlán	759.0	22	19	—	—	—	Ci. Cu.	0.1	
México	584.9	10	9	0.4	—	—	Cu. Nim.	1.0	
Monterrey	722.8	12	9	—	N. E.	4	Ai. St.	1.0	S. E.
Morelia	610.0	10	9	0.4	—	—	St. Cu.	1.0	
Nogales	666 4	4	0	—	—	—	—		
Oaxaca	636.6	11	10	—	—	—	Ci. St.	0.2	
Progreso	763.4	24	23	—	N. E.	4	—		
Salina Cruz	760.0	23	20	—	N.	12	—		
San Luis Potosí	613.4	8	8	2.4	W.	4	Cu. Nim.	1.0	W.
Tampico	768.2	13	12	6.4	N. W.	12	St.	1.0	
Tapachula	744 2	21	19	—	—	—	Ci. St.	0.1	
Veracruz	763.6	21	20	—	N. E.	20	Ai. Cu.	0.8	E
Zacatecas	574.0	5	3	33 6	N.	4	—		
Angostura	—	—	—	—	—	—	—		
C. Guzmán	—	—	—	—	—	—	—		
Guanajuato	—	—	—	—	—	—	—		
León	—	—	—	—	—	—	—		
Querétaro	—	—	—	—	—	—	—		
Saltillo	—	—	—	—	—	—	—		
Toluca	—	—	—	—	—	—	—		

REPUBLICA MEXICANA

Secretaría de Comunicaciones y Obras Públicas

DIRECCION GENERAL DE TELEGRAFOS FEDERALES

CARTA DEL TIEMPO

NOTAS Y SIGNOS CONVENCIONALES

1ª—Las observaciones se recogen simultáneamente á las 6 23 a. m. de México (8 a. m. del meridiano 75° W de Greenwich). Las presiones y las temperaturas están reducidas al nivel del mar.

2ª—Las líneas continuas pasan por los puntos de igual presión. Las líneas puntuadas por los de igual temperatura.

3ª—Signos que indican el estado del tiempo: *claro* ○ ; *nublado en parte* ◐ ; *nublado* ● ; *lluvia* ⛆ ; *nieve* ⛇ ; *tempestad* ⛈ ; *relámpagos difusos en el rumbo que ocupa el signo* ⛈. Las flechas indican la dirección del viento.

Signos convencionales que indican la velocidad del viento: calma ○ ; velocidad hasta de 14 kilómetros por hora ○→; velocidad de 14 á 42 kilómetros por hora ○→; velocidad de 42 á 72 kilómetros por hora ○→; velocidad de 72 kilómetros por hora en adelante ○→

4ª—El sombreado indica las regiones donde ha llovido ó nevado en las 24 horas transcurridas antes del momento de la observación.

5ª—La letra T indica que en la población á que se refiere, se sintió temblor de tierra en las 24 horas que preceden á la observación meteorológica.

Escala: 1:10.000.000

M. Moreno y A. C. Uristain. Construyeron.

Lit. de los Telégrafos Federales. México.

M. Moreno Dibujó. E. Espinosa Grab.

LIBRARY
DEC 11 1900
Weather Bureau

DICIEMBRE 4 DE 1900.

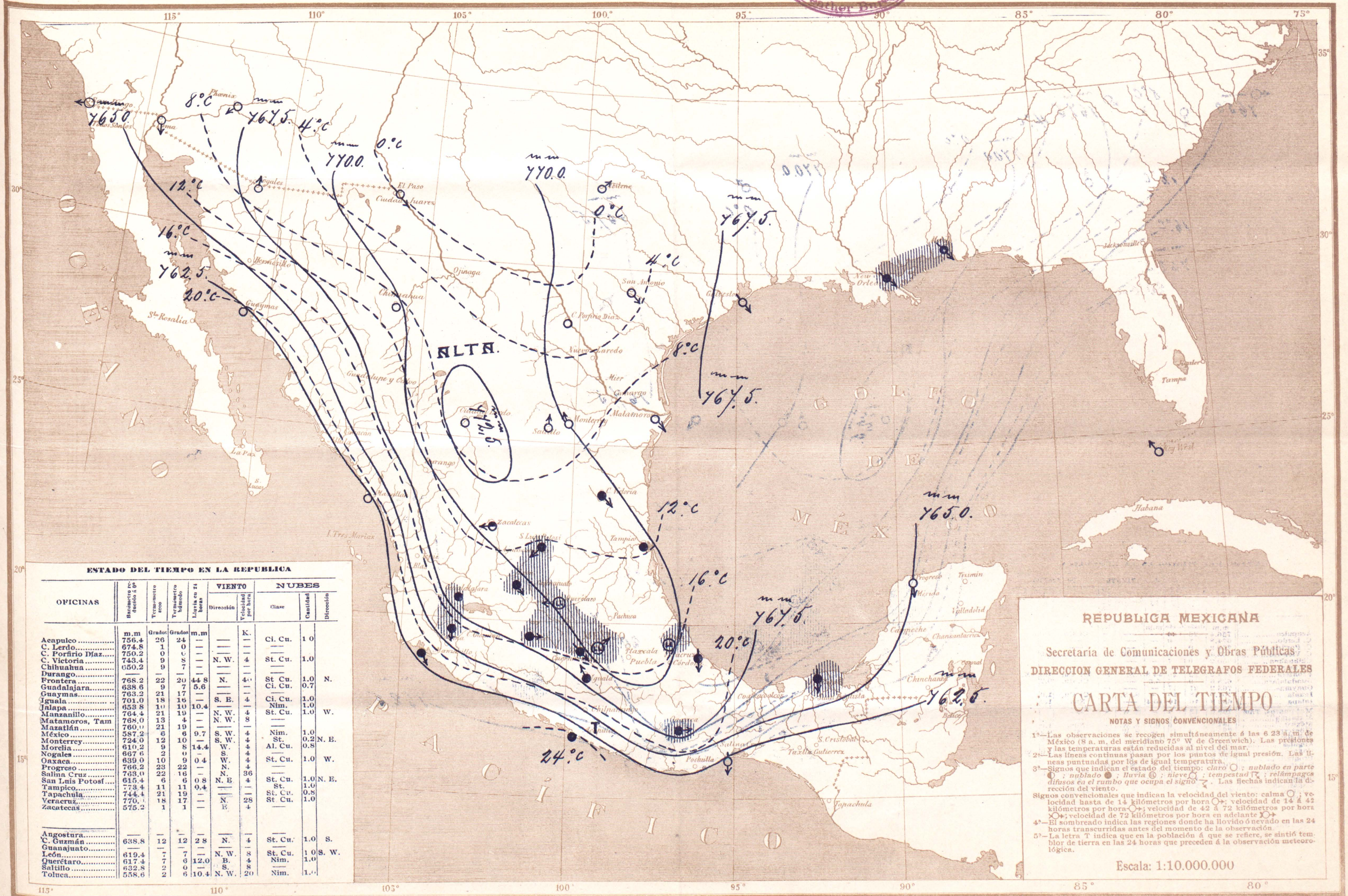

ESTADO DEL TIEMPO EN LA REPUBLICA

OFICINAS	Barómetro reducido á 0°	Termómetro seco	Termómetro húmedo	Lluvia en 24 horas	VIENTO Dirección	VIENTO Velocidad por hora	NUBES Clase	NUBES Cantidad	NUBES Dirección
	m.m	Grados	Grados	m.m		K.			
Acapulco	756.4	26	24	—	—	—	Ci. Cu.	1 0	
C. Lerdo	674.8	1	0	—	—	—	—		
C. Porfirio Díaz	750.2	0	0	—	—	—	—		
C. Victoria	743.4	9	8	—	N. W.	4	St. Cu.	1.0	
Chihuahua	650.2	9	7	—	—	—	—		
Durango	—	—	—	—	—	—	—		
Frontera	768.2	22	20	44 8	N.	4·	St Cu.	1.0	N.
Guadalajara	638.6	9	7	5.6	—	—	Ci. Cu.	0.7	
Guaymas	763.2	21	17	—	—	—	—		
Iguala	701.0	18	16	—	S. E.	4	Ci. Cu.	1.0	
Jalapa	653 8	10	10	10.4	—	—	Nim.	1.0	
Manzanillo	764.4	21	19	—	N. W.	4	St. Cu.	1.0	W.
Matamoros, Tam	768.0	13	4	—	N. W.	8	—		
Mazatlán	760.0	21	19	—	—	—	—		
México	587.2	6	6	9.7	S. W.	4	Nim.	1.0	
Monterrey	724.0	12	10	—	S. W.	4	St.	0.2	N. E.
Morelia	610.2	9	8	14.4	W.	4	Al. Cu.	0.8	
Nogales	667 6	2	0	—	S.	4	—		
Oaxaca	639.0	10	9	0.4	W.	4	St. Cu.	1.0	W.
Progreso	766.2	23	22	—	N.	4	—		
Salina Cruz	763.0	22	16	—	N.	36	—		
San Luis Potosí	615.4	6	6	0.8	N. E	4	St. Cu.	1.0	N. E.
Tampico	773.4	11	11	0.4	—	—	St.	1.0	
Tapachula	744.4	21	19	—	—	—	St. Cu.	0.8	
Veracruz	770.	18	17	—	N.	28	St Cu.	1.0	
Zacatecas	575.2	1	1	—	E.	4	—		
Angostura	—	—	—	—	—	—	—		
C. Guzmán	638.8	12	12	2 8	N.	4	St. Cu.	1.0	S.
Guanajuato	—	—	—	—	—	—	—		
León	619.4	7	7	—	N. W.	8	St. Cu.	1 0	S. W.
Querétaro	617.4	7	6	12.0	B.	4	Nim.	1.0	
Saltillo	632.8	2	0	—	S.	8	—		
Toluca	558.6	2	6	10.4	N. W.	20	Nim.	1.0	

REPUBLICA MEXICANA

Secretaría de Comunicaciones y Obras Públicas

DIRECCION GENERAL DE TELEGRAFOS FEDERALES

CARTA DEL TIEMPO

NOTAS Y SIGNOS CONVENCIONALES

1ª—Las observaciones se recogen simultáneamente á las 6 23 a. m. de México (8 a. m. del meridiano 75° W de Greenwich). Las presiones y las temperaturas están reducidas al nivel del mar.

2ª—Las líneas continuas pasan por los puntos de igual presión. Las líneas puntuadas por los de igual temperatura.

3ª—Signos que indican el estado del tiempo: claro ◯ ; nublado en parte ◐ ; nublado ● ; lluvia ⓤ ; nieve ; tempestad ; relámpagos difusos en el rumbo que ocupa el signo . Las flechas indican la dirección del viento.

Signos convencionales que indican la velocidad del viento: calma ◯ ; velocidad hasta de 14 kilómetros por hora ◯→; velocidad de 14 á 42 kilómetros por hora ; velocidad de 42 á 72 kilómetros por hora ; velocidad de 72 kilómetros por hora en adelante .

4ª—El sombreado indica las regiones donde ha llovido ó nevado en las 24 horas transcurridas antes del momento de la observación.

5ª—La letra T indica que en la población á que se refiere, se sintió temblor de tierra en las 24 horas que preceden á la observación meteorológica.

Escala: 1:10.000.000

M. Moreno y A. C. Atristain. Construyeron. — Lit. de los Telégrafos Federales. México. — M. Moreno Dibujó. E. Espinosa Grabó.

LIBRARY
DEC 11 1900
Weather Bureau

DICIEMBRE 5 DE 1900.

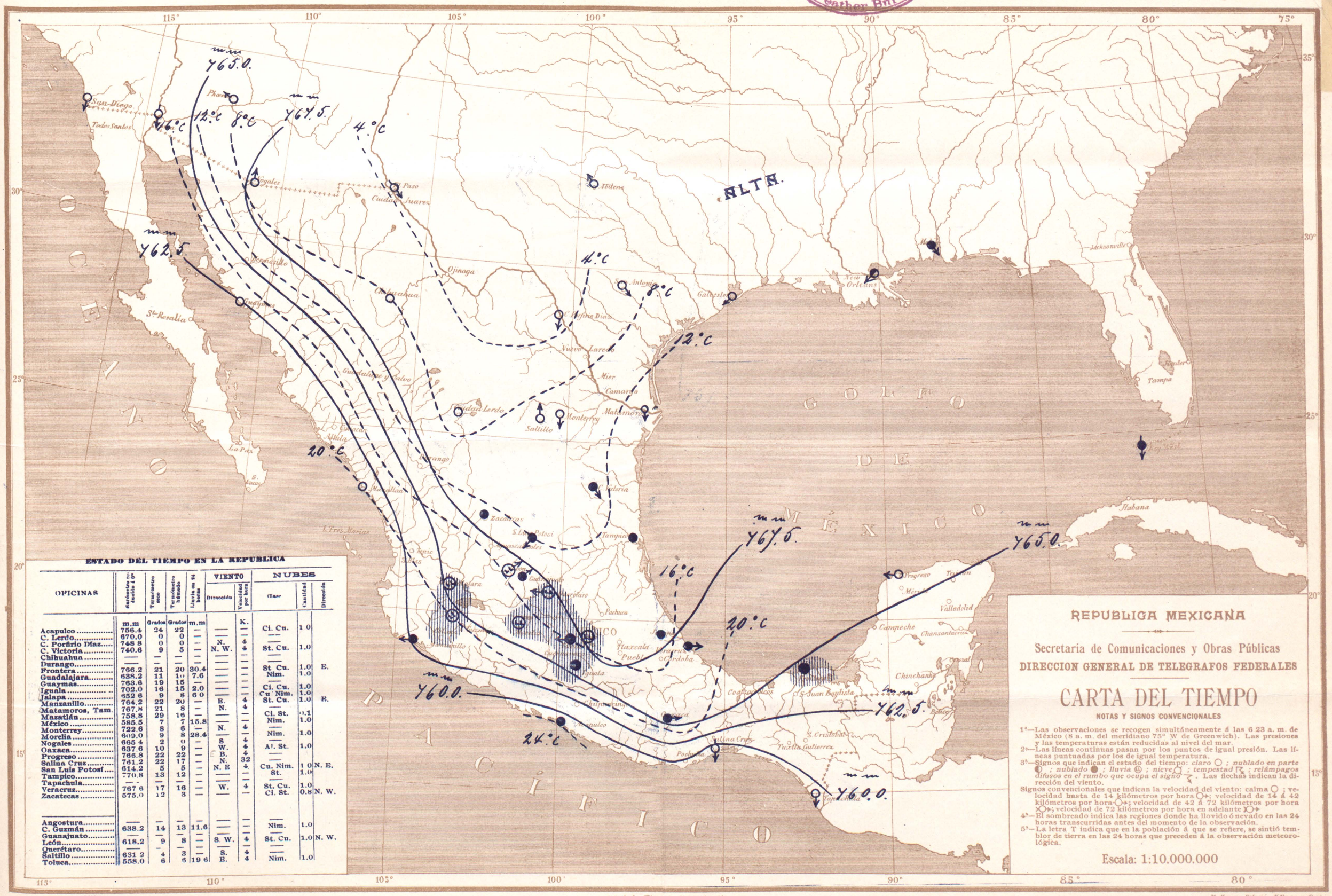

ESTADO DEL TIEMPO EN LA REPUBLICA

OFICINAS	Barómetro reducido á 0°	Termómetro seco	Termómetro húmedo	Lluvia en 24 horas	VIENTO		NUBES		
					Dirección	Velocidad por hora	Clase	Cantidad	Dirección
	m.m	Grados	Grados	m.m		K.			
Acapulco	756.4	24	22	—	—	—	Ci. Cu.	1.0	
C. Lerdo	670.0	0	0	—	—	—	—		
C. Porfirio Díaz	748.8	0	0	—	N.	4	—		
C. Victoria	740.6	9	5	—	N. W.	4	St. Cu.	1.0	
Chihuahua	—	—	—	—	—	—	—		
Durango	—	—	—	—	—	—	—		
Frontera	766.2	21	20	30.4	—	—	St. Cu.	1.0	E.
Guadalajara	638.2	11	10	7.6	—	—	Nim.	1.0	
Guaymas	763.6	19	15	—	—	—	—		
Iguala	702.0	16	15	2.0	—	—	Ci. Cu.	1.0	
Jalapa	652.6	9	8	6.0	—	—	Cu. Nim.	1.0	
Manzanillo	764.2	22	20	—	E.	4	St. Cu.	1.0	E.
Matamoros, Tam.	767.8	21	8	—	N.	4	—		
Mazatlán	758.8	29	16	—	—	—	Ci. St.	0.1	
México	585.5	7	7	15.8	—	—	Nim.	1.0	
Monterrey	722.6	8	6	—	N.	4	—		
Morelia	609.0	9	8	28.4	—	—	Nim.	1.0	
Nogales	665.4	2	0	—	S	4	—		
Oaxaca	637.6	10	9	—	W.	4	Al. St.	1.0	
Progreso	766.8	22	22	—	B.	4	—		
Salina Cruz	761.2	22	17	—	N.	32	—		
San Luis Potosí	614.2	5	5	—	N. E	4	Cu. Nim.	1.0	N. E.
Tampico	770.8	13	12	—	—	—	St.	1.0	
Tapachula	—	—	—	—	—	—	—		
Veracruz	767.6	17	16	—	W.	4	St. Cu.	1.0	
Zacatecas	575.0	12	3	—	—	—	Ci. St.	0.8	N. W.
Angostura	—	—	—	—	—	—	—		
C. Guzmán	638.2	14	13	11.6	—	—	Nim.	1.0	
Guanajuato	—	—	—	—	—	—	—		
León	618.2	9	8	—	S. W.	4	St. Cu.	1.0	N. W.
Querétaro	—	—	—	—	—	—	—		
Saltillo	631.2	4	3	—	S.	4	—		
Toluca	558.0	6	6	19.6	E.	4	Nim.	1.0	

REPUBLICA MEXICANA

Secretaría de Comunicaciones y Obras Públicas

DIRECCION GENERAL DE TELEGRAFOS FEDERALES

CARTA DEL TIEMPO

NOTAS Y SIGNOS CONVENCIONALES

1ª—Las observaciones se recogen simultáneamente á las 6.23 a. m. de México (8 a. m. del meridiano 75° W de Greenwich). Las presiones y las temperaturas están reducidas al nivel del mar.

2ª—Las líneas continuas pasan por los puntos de igual presión. Las líneas puntuadas por los de igual temperatura.

3ª—Signos que indican el estado del tiempo: *claro* ○ ; *nublado en parte* ◐ ; *nublado* ● ; *lluvia* ⚲ ; *nieve* ⛀ ; *tempestad* ↯ ; *relámpagos difusos en el rumbo que ocupa el signo* ↯ . Las flechas indican la dirección del viento.

Signos convencionales que indican la velocidad del viento: calma ○ ; velocidad hasta de 14 kilómetros por hora ○→; velocidad de 14 á 42 kilómetros por hora ○→; velocidad de 42 á 72 kilómetros por hora X→; velocidad de 72 kilómetros por hora en adelante X→

4ª—El sombreado indica las regiones donde ha llovido ó nevado en las 24 horas transcurridas antes del momento de la observación.

5ª—La letra T indica que en la población á que se refiere, se sintió temblor de tierra en las 24 horas que preceden á la observación meteorológica.

Escala: 1:10.000.000

M. Moreno y A. C. Aristain, Construyeron. Lit. de los Telégrafos Federales. México. M. Moreno Dibujó. F. Espinosa Grat.

LIBRARY
DEC 11 1900
Weather Bureau

DICIEMBRE 6 DE 1900.

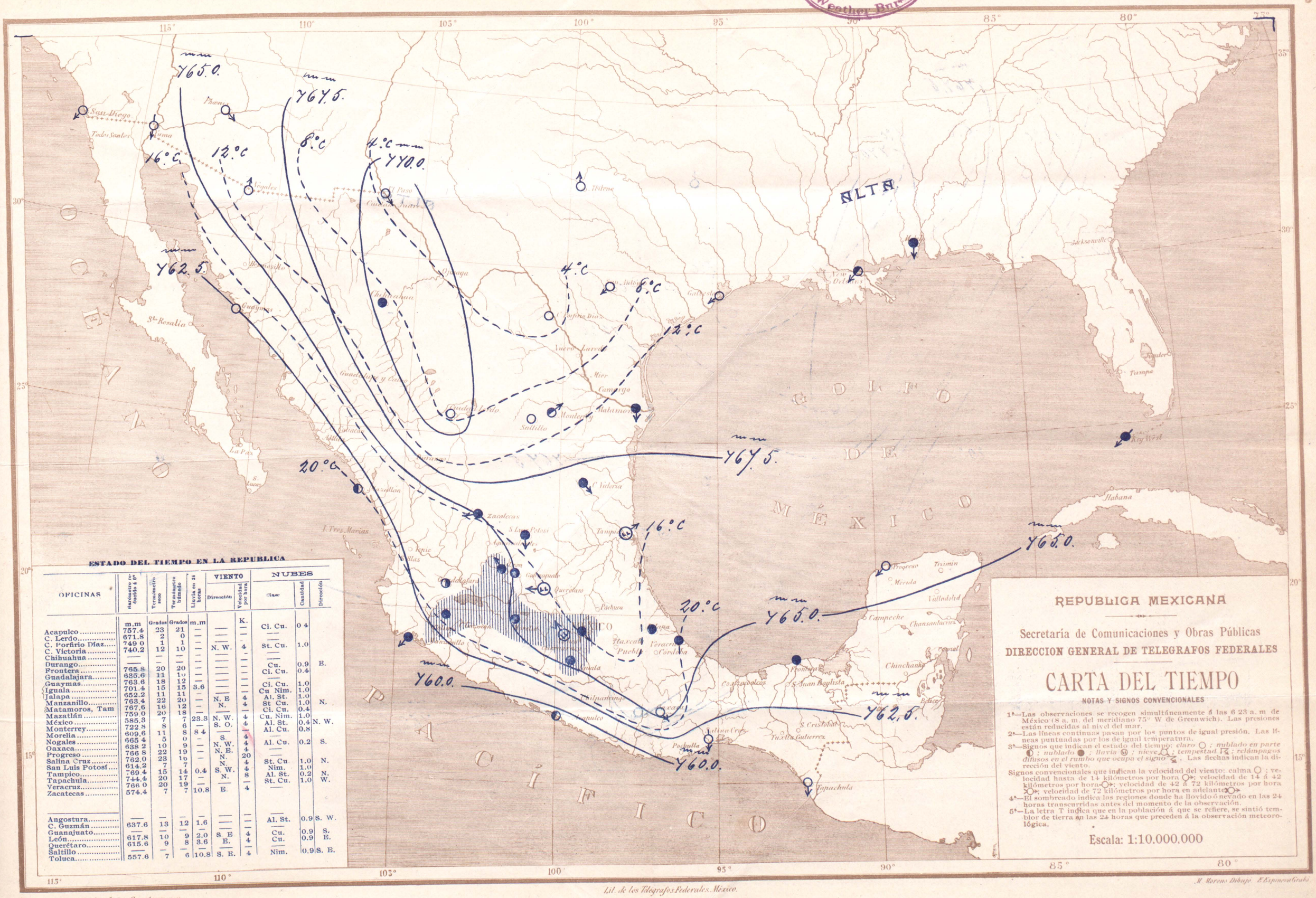

ESTADO DEL TIEMPO EN LA REPUBLICA

OFICINAS	Barómetro reducido á 0°	Termómetro seco	Termómetro húmedo	Lluvia en 24 horas	VIENTO		NUBES		
					Dirección	Velocidad por hora	Clase	Cantidad	Dirección
	m.m	Grados	Grados	m.m		K.			
Acapulco	757.4	23	21	—	—	—	Ci. Cu.	0 4	
C. Lerdo	671.8	2	0	—	—	—	—		
C. Porfirio Díaz	749 0	1	1	—	—	—	—		
C. Victoria	740.2	12	10	—	N. W.	4	St. Cu.	1.0	
Chihuahua	—	—	—	—	—	—	—		
Durango	—	—	—	—	—	—	—		
Frontera	765.8	20	20	—	—	—	Cu.	0.9	E.
Guadalajara	635.6	11	10	—	—	—	Ci. Cu.	0.4	
Guaymas	763.6	18	12	—	—	—	—		
Iguala	701.4	15	15	3.6	—	—	Ci. Cu.	1.0	
Jalapa	652.2	11	11	—	—	—	Cu Nim.	1.0	
Manzanillo	763.4	22	20	—	N. E	4	Al. St.	1.0	
Matamoros, Tam	767.6	16	12	—	N.	4	St. Cu.	1.0	N.
Mazatlán	759.0	20	18	—	—	—	Ci. Cu.	0.4	
México	585.3	7	7	23.3	N. W.	4	Cu. Nim.	1.0	
Monterrey	722.8	8	6	—	S. O.	4	Al. St.	0.4	N. W.
Morelia	609.6	11	8	8 4	—	—	Al. Cu.	0.8	
Nogales	665 4	5	0	—	S.	4	—		
Oaxaca	638 2	10	9	—	N. W.	4	Al. Cu.	0.2	S.
Progreso	766 8	22	19	—	N. E.	4	—		
Salina Cruz	762.0	23	19	—	N.	20	—		
San Luis Potosí	614.2	7	7	—	N.	4	St. Cu	1.0	N.
Tampico	769.4	15	14	0.4	S. W.	4	Nim.	1.0	
Tapachula	744.4	20	17	—	N.	8	Al. St.	0.2	N.
Veracruz	766 0	20	19	—	—	—	St. Cu.	1.0	W.
Zacatecas	574.4	7	7	10.8	E.	4	—		
Angostura	—	—	—	—	—	—	—		
C. Guzmán	637.6	13	12	1.6	—	—	Al. St.	0.9	S. W.
Guanajuato	—	—	—	—	—	—	—		
León	617.8	10	9	2.0	S. E	4	Cu.	0.9	S.
Querétaro	615.6	9	8	3.6	E.	4	Cu.	0.9	E.
Saltillo	—	—	—	—	—	—	—		
Toluca	557.6	7	6	10.8	S. E.	4	Nim.	0.9	S. E.

REPUBLICA MEXICANA

Secretaría de Comunicaciones y Obras Públicas

DIRECCION GENERAL DE TELEGRAFOS FEDERALES

CARTA DEL TIEMPO

NOTAS Y SIGNOS CONVENCIONALES

1ª—Las observaciones se recogen simultáneamente á las 6 23 a. m de México (8 a. m. del meridiano 75° W de Greenwich). Las presiones están reducidas al nivel del mar.

2ª—Las líneas continuas pasan por los puntos de igual presión. Las líneas puntuadas por los de igual temperatura.

3ª—Signos que indican el estado del tiempo: *claro* ○ ; *nublado en parte* ◐ ; *nublado* ● ; *lluvia* ; *nieve* ; *tempestad* ; *relámpagos difusos en el rumbo que ocupa el signo* . Las flechas indican la dirección del viento.

Signos convencionales que indican la velocidad del viento: calma ○ ; velocidad hasta de 14 kilómetros por hora ○→; velocidad de 14 á 42 kilómetros por hora ○→; velocidad de 42 á 72 kilómetros por hora ○→; velocidad de 72 kilómetros por hora en adelante ○→

4ª—El sombreado indica las regiones donde ha llovido ó nevado en las 24 horas transcurridas antes del momento de la observación.

5ª—La letra T indica que en la población á que se refiere, se sintió temblor de tierra en las 24 horas que preceden á la observación meteorológica.

Escala: 1:10.000.000

M. Moreno y A. C. Atristain. Construyeron.

Lit. de los Telégrafos Federales. México.

M. Moreno Dibujó. E. Espinosa Grabó.

LIBRARY
DEC 13 1900
Weather Bureau

DICIEMBRE 7 DE 1900.

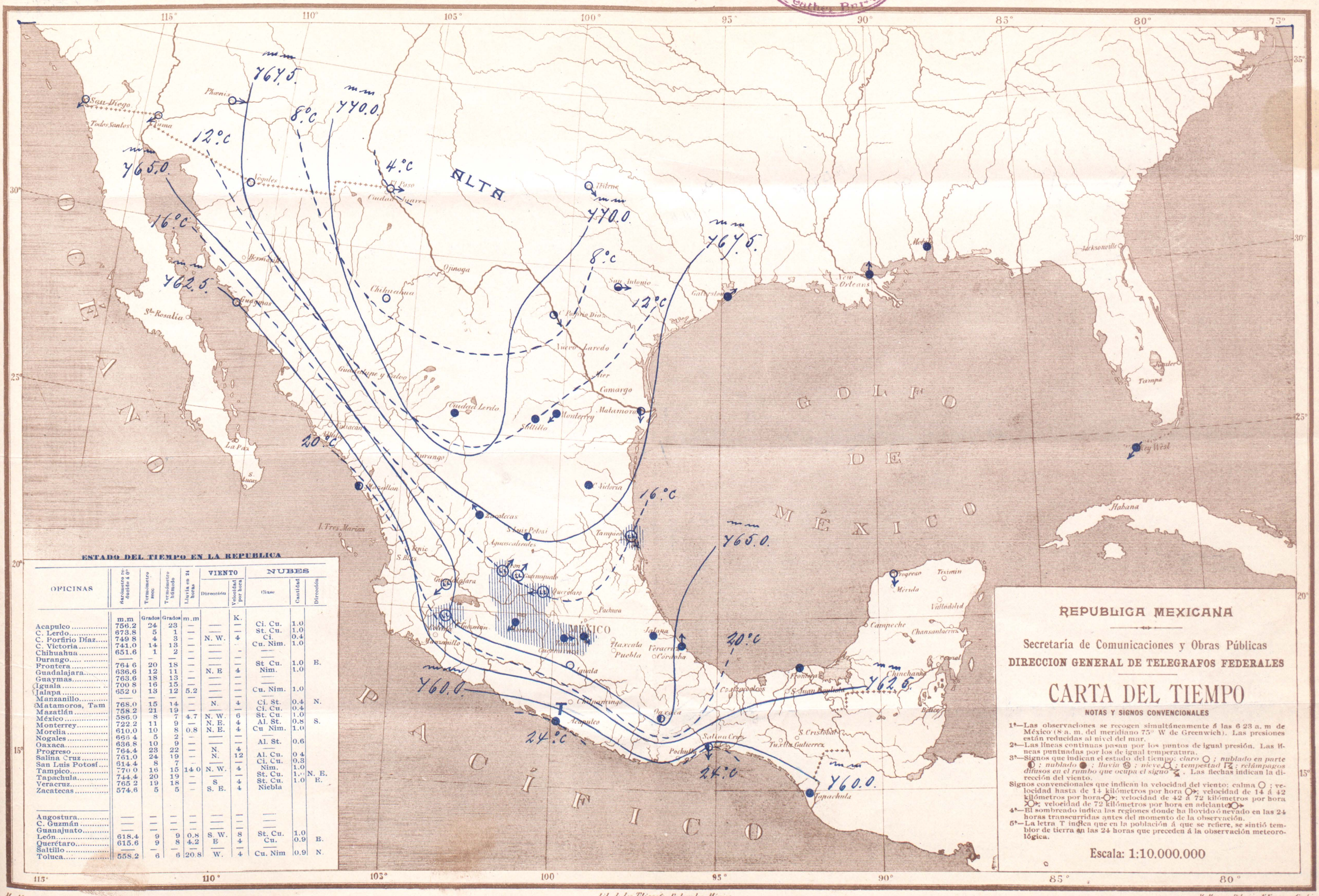

ESTADO DEL TIEMPO EN LA REPUBLICA

OFICINAS	Barómetro reducido á 0°	Termómetro seco	Termómetro húmedo	Lluvia en 24 horas	VIENTO Dirección	VIENTO Velocidad por hora	NUBES Clase	NUBES Cantidad	NUBES Dirección
	m.m	Grados	Grados	m.m		K.			
Acapulco	756.2	24	23	—	—	—	Ci. Cu.	1.0	
C. Lerdo	673.8	5	1	—	—	—	St. Cu.	1.0	
C. Porfirio Díaz	749 8	4	3	—	N. W.	4	Ci.	0.4	
C. Victoria	741.0	14	13	—	—	—	Cu. Nim.	1.0	
Chihuahua	651.6	1	2	—	—	—	—		
Durango	—	—	—	—	—	—	—		
Frontera	764 6	20	18	—	—	—	St. Cu.	1.0	E.
Guadalajara	636.6	12	11	—	N. E	4	Nim.	1.0	
Guaymas	763.6	18	13	—	—	—	—		
Iguala	700 8	16	15	—	—	—	—		
Jalapa	652 0	13	12	5.2	—	—	Cu. Nim.	1.0	
Manzanillo	—	—	—	—	—	—	—		
Matamoros, Tam	768.0	15	14	—	N.	4	Ci. St.	0.4	N.
Mazatlán	758.2	21	19	—	—	—	Ci. Cu.	0.4	
México	586.0	8	7	4.7	N. W.	6	St. Cu.	1.0	
Monterrey	722.2	11	9	—	N. E.	4	Al. St.	0.8	S.
Morelia	610.0	10	8	0.8	N. E.	4	Cu Nim.	1.0	
Nogales	666 4	5	2	—	—	—	—		
Oaxaca	636.8	10	9	—	—	—	Al. St.	0.6	
Progreso	764.4	23	22	—	N.	4	—		
Salina Cruz	761.0	24	19	—	N.	12	Al. Cu.	0 4	
San Luis Potosí	614.4	8	7	—	—	—	Ci. Cu.	0.3	
Tampico	770 0	16	15	14 0	N. W.	4	Nim.	1.0	
Tapachula	744.4	20	19	—	—	—	St. Cu.	1.0	N. E.
Veracruz	765 2	19	18	—	S	4	St. Cu.	1.0	E.
Zacatecas	574.6	5	5	—	S. E.	4	Niebla		
Angostura	—	—	—	—	—	—	—		
C. Guzmán	—	—	—	—	—	—	—		
Guanajuato	—	—	—	—	—	—	—		
León	618.4	9	9	0.8	S. W.	8	St. Cu.	1.0	
Querétaro	615.6	9	8	4.2	E	4	Cu.	0.9	E.
Saltillo	—	—	—	—	—	—	—		
Toluca	558.2	6	6	20.8	W.	4	Cu. Nim	0.9	N.

REPUBLICA MEXICANA

Secretaría de Comunicaciones y Obras Públicas

DIRECCION GENERAL DE TELEGRAFOS FEDERALES

CARTA DEL TIEMPO

NOTAS Y SIGNOS CONVENCIONALES

1ª—Las observaciones se recogen simultáneamente á las 6 23 a. m de México (8 a. m. del meridiano 75° W de Greenwich). Las presiones están reducidas al nivel del mar.

2ª—Las líneas continuas pasan por los puntos de igual presión. Las líneas puntuadas por los de igual temperatura.

3ª—Signos que indican el estado del tiempo: *claro* ○ ; *nublado en parte* ◐ ; *nublado* ● ; *lluvia* ; *nieve* ; *tempestad* ; *relámpagos difusos en el rumbo que ocupa el signo* . Las flechas indican la dirección del viento.

Signos convencionales que indican la velocidad del viento: calma ○ ; velocidad hasta de 14 kilómetros por hora ; velocidad de 14 á 42 kilómetros por hora ; velocidad de 42 á 72 kilómetros por hora ; velocidad de 72 kilómetros por hora en adelante .

4ª—El sombreado indica las regiones donde ha llovido ó nevado en las 24 horas transcurridas antes del momento de la observación.

5ª—La letra T indica que en la población á que se refiere, se sintió temblor de tierra en las 24 horas que preceden á la observación meteorológica.

Escala: 1:10.000.000

M. Moreno y A. C. Atristain, Construyeron. Lit. de los Telégrafos Federales. México. M. Moreno Dibujo. E. Espinosa Grabó.

DEC 15 1900
Weather Bureau

DICIEMBRE 8 DE 1900.

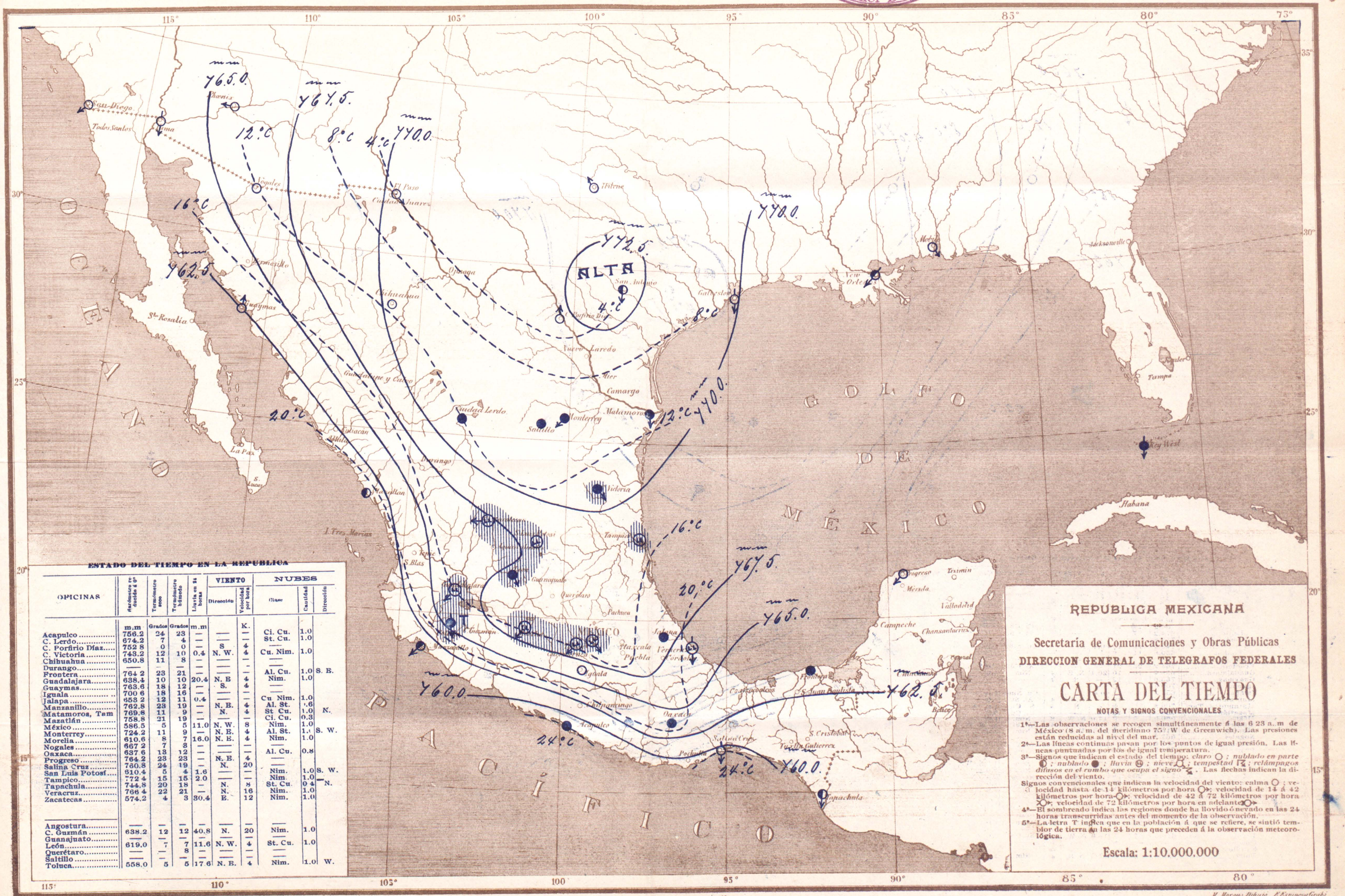

ESTADO DEL TIEMPO EN LA REPUBLICA

OFICINAS	Barómetro reducido á 0°	Termómetro seco	Termómetro húmedo	Lluvia en 24 horas	VIENTO Dirección	VIENTO Velocidad por hora	NUBES Clase	NUBES Cantidad	NUBES Dirección
	m.m	Grados	Grados	m.m		K.			
Acapulco	756.2	24	23	—	—	—	Ci. Cu.	1.0	
C. Lerdo	674.2	7	4	—	—	—	St. Cu.	1.0	
C. Porfirio Díaz	752 8	0	0	—	S	4	—		
C. Victoria	743.2	12	10	0.4	N. W.	4	Cu. Nim.	1.0	
Chihuahua	650.8	11	8	—	—	—	—		
Durango	—	—	—	—	—	-			
Frontera	764 2	23	21	—	—	—	Al. Cu.	1.0	S. E.
Guadalajara	638.4	10	10	20.4	N. E	4	Nim.	1.0	
Guaymas	763.6	18	12	—	S.	4	—		
Iguala	700 6	18	16	—	—	—	—		
Jalapa	653 2	12	11	0.4	—	—	Cu Nim.	1.0	
Manzanillo	762.8	23	19	—	N. E.	4	Al. St.	.6	
Matamoros, Tam	769.8	11	9	—	N.	4	St Cu.	1.0	N.
Mazatlán	758.8	21	19	—	—	—	Ci. Cu.	0.3	
México	586.5	5	5	11.0	N. W.	8	Nim.	1.0	
Monterrey	724.2	11	9	—	N. E.	4	Al. St.	1.0	S. W.
Morelia	610.6	8	7	16.0	N. E.	4	Nim.	1.0	
Nogales	667 2	7	3	—	—	—	—		
Oaxaca	637 6	13	12	—	—	—	Al. Cu.	0.8	
Progreso	764.2	23	23	—	N. E.	4	—		
Salina Cruz	760.8	24	19	—	N.	20	—		
San Luis Potosí	610.4	5	4	1.6	—	—	Nim.	1.0	S. W.
Tampico	772 4	15	15	2.0	—	—	Nim.	1.0	—
Tapachula	744.8	20	18	—	N.	8	St. Cu.	0 4	N.
Veracruz	766 4	22	21	—	N.	16	Nim.	1.0	
Zacatecas	574.2	4	3	30.4	E.	12	Nim.	1.0	
Angostura	—	—	—	—	—	—	—		
C. Guzmán	638.2	12	12	40.8	N.	20	Nim.	1.0	
Guanajuato	—	—	—	—	—	—	—		
León	619.0	7	7	11.6	N. W.	4	St. Cu.	1.0	
Querétaro	—	—	8	—	—	—	—		
Saltillo	—	—	—	—	—	—	—		
Toluca	558.0	5	5	17.6	N. E.	4	Nim.	1.0	W.

M. Moreno y A. C. Atristain. Construyeron.

Lit. de los Telégrafos Federales. México.

M. Moreno Bosqje. E. Espinosa Grabó.

DEC 17 1900
Weather Bureau

DICIEMBRE 9 DE 1900.

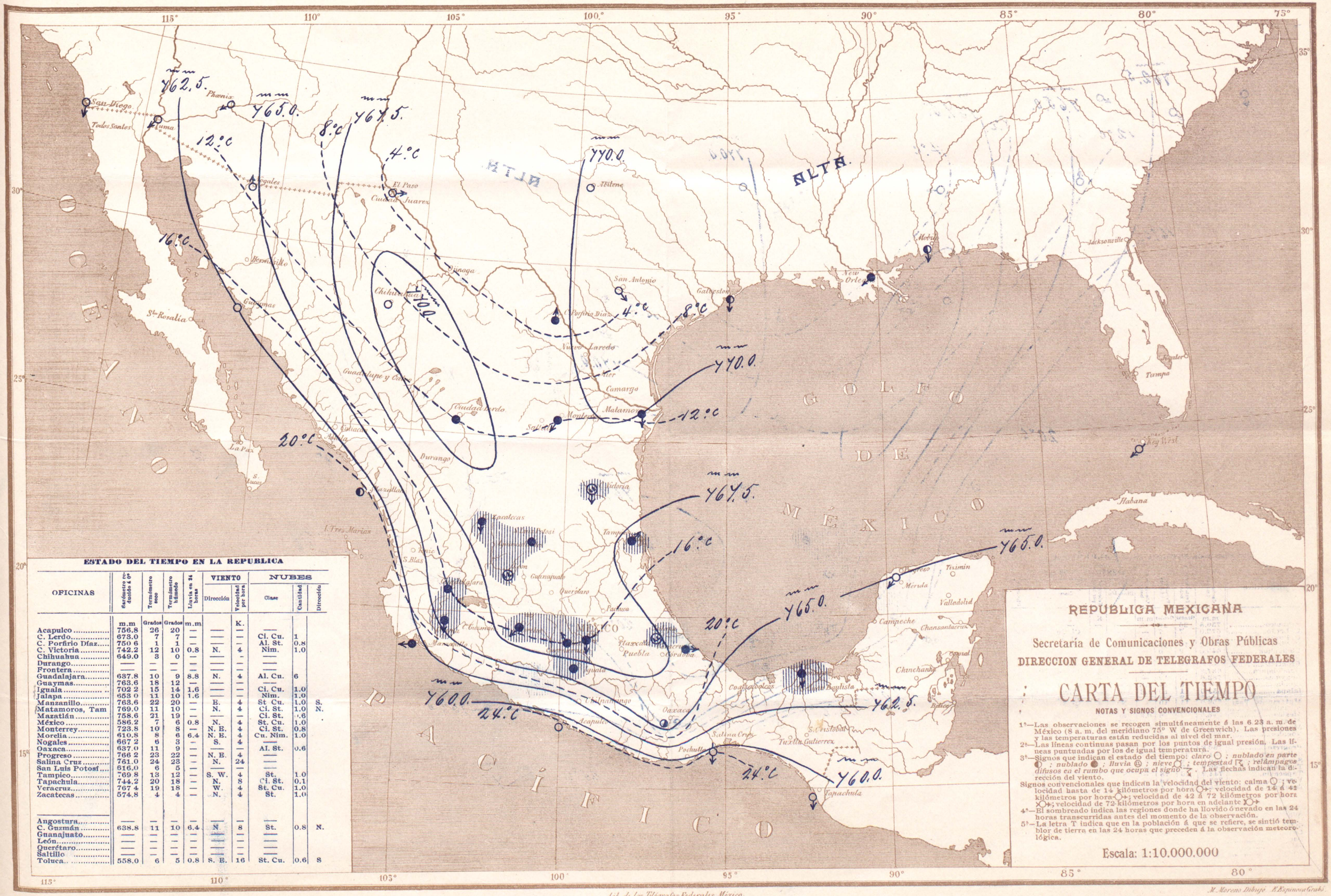

ESTADO DEL TIEMPO EN LA REPUBLICA

OFICINAS	Barómetro reducido á 0°	Termómetro seco	Termómetro húmedo	Lluvia en 24 horas	VIENTO Dirección	VIENTO Velocidad por hora	NUBES Clase	NUBES Cantidad	NUBES Dirección
	m.m	Grados	Grados	m.m		K.			
Acapulco	756.8	26	20	—	—	—	—		
C. Lerdo	673.0	7	7	—	—	—	Ci. Cu.	1	
C. Porfirio Díaz	750 6	1	1	—	—	—	Al. St.	0.8	
C. Victoria	742.2	12	10	0.8	N.	4	Nim.	1.0	
Chihuahua	649.0	3	0	—	—	—	—		
Durango	—	—	—	—	—	—	—		
Frontera	—	—	—	—	—	—	—		
Guadalajara	637.8	10	9	8.8	N.	4	Al. Cu.	6	
Guaymas	763.6	18	12	—	—	—	—		
Iguala	702 2	15	14	1.6	—	—	Ci. Cu.	1.0	
Jalapa	653 0	11	10	1.6	—	—	Nim.	1.0	
Manzanillo	763.6	22	20	—	E.	4	St. Cu.	1.0	S.
Matamoros, Tam	769.0	11	10	—	N.	4	Ci. St.	1.0	N.
Mazatlán	758.6	21	19	—	—	—	Ci. St.	.6	
México	586.2	7	6	0.8	N.	4	St. Cu.	1.0	
Monterrey	723.8	10	8	—	N. E.	4	Ci. St.	0.8	
Morelia	610.8	8	6	6.4	N. E.	4	Cu. Nim.	1.0	
Nogales	667 2	6	3	—	S.	4	—		
Oaxaca	637.0	11	9	—	—	—	Al. St.	0.6	
Progreso	766 2	23	22	—	N. E.	4	—		
Salina Cruz	761.0	24	23	—	N.	24	—		
San Luis Potosí	616.0	6	5	—	—	—	—		
Tampico	769.8	13	12	—	S. W.	4	St.	1.0	
Tapachula	744.2	20	18	—	N.	8	Ci. St.	0.1	
Veracruz	767 4	19	18	—	W.	4	St. Cu.	1.0	
Zacatecas	574.8	4	4	—	N.	4	St.	1.0	
Angostura	—	—	—	—	—	—	—		
C. Guzmán	638.8	11	10	6.4	N.	8	St.	0.8	N.
Guanajuato	—	—	—	—	—	—	—		
León	—	—	—	—	—	—	—		
Querétaro	—	—	—	—	—	—	—		
Saltillo	—	—	—	—	—	—	—		
Toluca	558.0	6	5	0.8	S. B.	16	St. Cu.	0.6	S

REPUBLICA MEXICANA

Secretaría de Comunicaciones y Obras Públicas

DIRECCION GENERAL DE TELEGRAFOS FEDERALES

CARTA DEL TIEMPO

NOTAS Y SIGNOS CONVENCIONALES

1ª—Las observaciones se recogen simultáneamente á las 6.23 a. m. de México (8 a. m. del meridiano 75° W de Greenwich). Las presiones y las temperaturas están reducidas al nivel del mar.

2ª—Las líneas continuas pasan por los puntos de igual presión. Las líneas puntuadas por los de igual temperatura.

3ª—Signos que indican el estado del tiempo: *claro* ○ ; *nublado en parte* ◐ ; *nublado* ● ; *lluvia* ⊜ ; *nieve* ⊛ ; *tempestad* ⚡ ; *relámpagos difusos en el rumbo que ocupa el signo* ⚡. Las flechas indican la dirección del viento.

Signos convencionales que indican la velocidad del viento: calma ○ ; velocidad hasta de 14 kilómetros por hora ○→; velocidad de 14 á 42 kilómetros por hora ○→; velocidad de 42 á 72 kilómetros por hora ○→; velocidad de 72 kilómetros por hora en adelante ○→

4ª—El sombreado indica las regiones donde ha llovido ó nevado en las 24 horas transcurridas antes del momento de la observación.

5ª—La letra T indica que en la población á que se refiere, se sintió temblor de tierra en las 24 horas que preceden á la observación meteorológica.

Escala: 1:10.000.000

M. Moreno y A. C. Atristain, Construyeron.

Lit. de los Telégrafos Federales. México.

M. Moreno Dibujó. E. Espinosa Grabó.

LIBRARY
DEC 17 1900
Weather Bureau

DICIEMBRE 10 DE 1900.

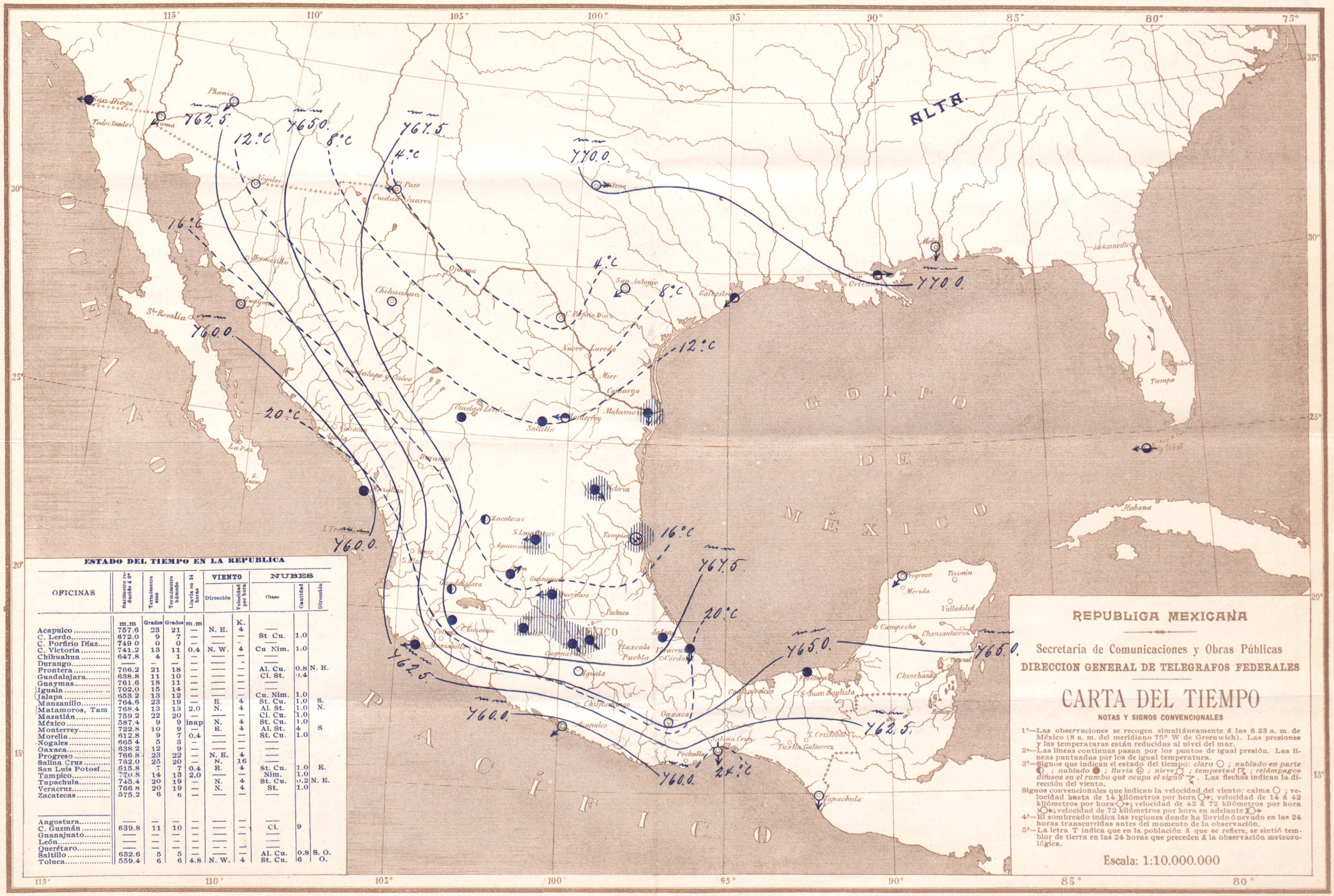

ESTADO DEL TIEMPO EN LA REPUBLICA

OFICINAS	Barómetro reducido á 0°	Termómetro seco	Termómetro húmedo	Lluvia en 24 horas	VIENTO		NUBES		
					Dirección	Velocidad por hora	Clase	Cantidad	Dirección
	m.m	Grados	Grados	m.m		K.			
Acapulco	757.6	23	21	—	N. E.	4	—		
C. Lerdo	672.0	9	7	—	—	—	St Cu.	1.0	
C. Porfirio Díaz	749 0	0	0	—	—	—	—		
C. Victoria	741.2	13	11	0.4	N. W.	4	Cu Nim.	1.0	
Chihuahua	647.8	4	1	—	—	—	—		
Durango	—	—	—	—	—	—	—		
Frontera	766.2	21	18	—	—	—	Al. Cu.	0.8	N. E.
Guadalajara	638.8	11	10	—	—	—	Ci. St.	0.4	
Guaymas	761.6	18	11	—	—	—	—		
Iguala	702.0	15	14	—	—	—	—		
Jalapa	653 2	13	12	—	—	—	Cu. Nim.	1.0	
Manzanillo	764.6	23	19	—	E.	4	St. Cu.	1.0	S.
Matamoros, Tam	768.4	13	13	2.0	N.	4	Al. St.	1.0	N.
Mazatlán	759.2	22	20	—	—	—	Ci. Cu.	1.0	
México	587.4	9	9	inap	N.	4	St. Cu.	1.0	
Monterrey	722.8	10	9	—	E.	4	Al. St.	4	S
Morelia	612.8	9	7	0.4	—	—	St. Cu.	1.0	
Nogales	665 4	5	3	—	—	—	—		
Oaxaca	638 2	12	9	—	—	—	—		
Progreso	766 8	23	22	—	N. E.	4	—		
Salina Cruz	762.0	25	20	—	N.	16	—		
San Luis Potosí	615.8	7	7	0.4	E.	4	St. Cu.	1.0	E.
Tampico	770.8	14	13	2.0	—	—	Nim.	1.0	
Tapachula	745.4	20	19	—	N.	4	St. Cu.	0.2	N. E.
Veracruz	766 8	20	19	—	N.	4	St.	1.0	
Zacatecas	575.2	6	6	—	—	—	—		
Angostura	—	—	—	—	—	—	—		
C. Guzmán	639.8	11	10	—	—	—	Ci.	9	
Guanajuato	—	—	—	—	—	—	—		
León	—	—	—	—	—	—	—		
Querétaro	—	—	—	—	—	—	—		
Saltillo	632.6	5	5	—	—	—	Al. Cu.	0.8	S. O.
Toluca	559.4	6	6	4.8	N. W.	4	St. Cu.	6	O.

M. Moreno y A. C. Urtiaín. Construyeron.

Lit. de los Telégrafos Federales. México.

M. Moreno Dibujó. F. Espinosa Grad.

LIBRARY
DEC 17 1900
Weather Bureau

DICIEMBRE 11 DE 1900.

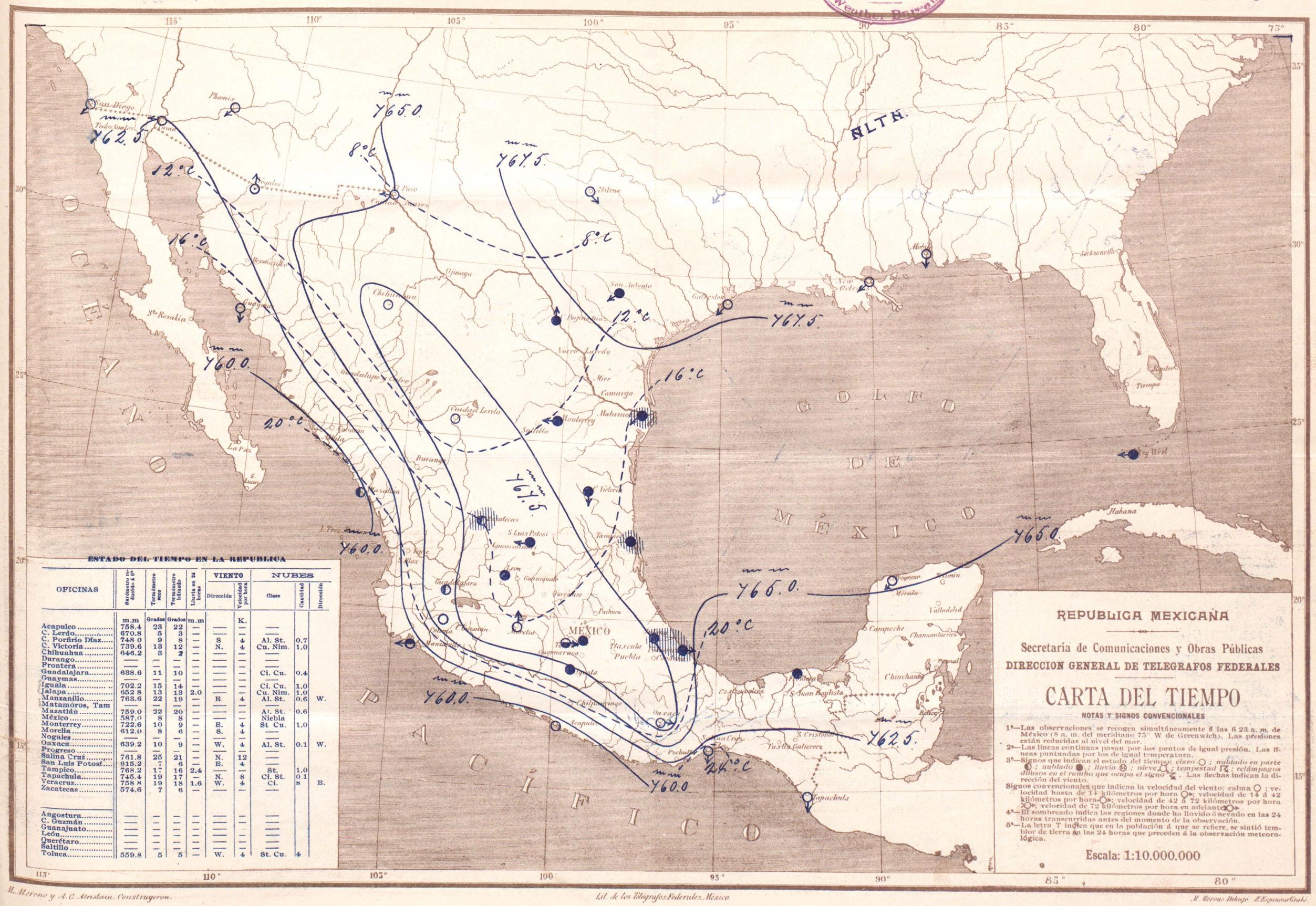

ESTADO DEL TIEMPO EN LA REPUBLICA

OFICINAS	Barómetro reducido á 0°	Termómetro seco	Termómetro húmedo	Lluvia en 24 horas	VIENTO Dirección	VIENTO Velocidad por hora	NUBES Clase	NUBES Cantidad	NUBES Dirección
	m.m	Grados	Grados	m.m		K.			
Acapulco	758.4	23	22	—	—	—	—		
C. Lerdo	670.8	5	3	—	—	—	—		
C. Porfirio Díaz	748 0	9	8	—	S	4	Al. St.	0.7	
C. Victoria	739.6	13	12	—	N.	4	Cu. Nim.	1.0	
Chihuahua	646.2	3	2	—	—	—	—		
Durango	—	—	—	—	—	—	—		
Frontera	—	—	—	—	—	—	—		
Guadalajara	638.6	11	10	—	—	—	Ci. Cu.	0.4	
Guaymas	—	—	—	—	—	—	—		
Iguala	702.2	15	14	—	—	—	Ci. Cu.	1.0	
Jalapa	652 8	13	13	2.0	—	—	Cu. Nim.	1.0	
Manzanillo	763.6	22	19	—	E.	4	Al. St.	0.6	W.
Matamoros, Tam	—	—	—	—	—	—	—		
Mazatlán	759.0	22	20	—	—	—	Al. St.	0.6	
México	587.0	8	8	—	—	—	Niebla		
Monterrey	722.6	10	9	—	E.	4	St Cu.	1.0	
Morelia	612.0	8	6	—	S.	4	—		
Nogales	—	—	—	—	—	—	—		
Oaxaca	639.2	10	9	—	W.	4	Al. St.	0.1	W.
Progreso	—	—	—	—	—	—	—		
Salina Cruz	761.8	25	21	—	N.	12	—		
San Luis Potosí	615.2	7	6	—	E.	4	—		
Tampico	768.2	17	16	2.4	—	—	St.	1.0	
Tapachula	745.4	19	17	—	N.	8	Ci. St.	0.1	
Veracruz	758 8	19	18	1.6	W.	4	Ci.	8	E.
Zacatecas	574.6	7	6	—	—	—	—		
Angostura	—	—	—	—	—	—	—		
C. Guzmán	—	—	—	—	—	—	—		
Guanajuato	—	—	—	—	—	—	—		
León	—	—	—	—	—	—	—		
Querétaro	—	—	—	—	—	—	—		
Saltillo	—	—	—	—	—	—	—		
Toluca	559.8	5	5	—	W.	4	St. Cu.	4	

REPUBLICA MEXICANA

Secretaría de Comunicaciones y Obras Públicas

DIRECCION GENERAL DE TELEGRAFOS FEDERALES

CARTA DEL TIEMPO

NOTAS Y SIGNOS CONVENCIONALES

1ª—Las observaciones se recogen simultáneamente á las 6 23 a. m. de México (8 a. m. del meridiano 75° W de Greenwich). Las presiones están reducidas al nivel del mar.

2ª—Las líneas continuas pasan por los puntos de igual presión. Las líneas puntuadas por los de igual temperatura.

3ª—Signos que indican el estado del tiempo: *claro* ○ ; *nublado en parte* ◐ ; *nublado* ● ; *lluvia* ⊕ ; *nieve* ⛆ ; *tempestad* ⚡ ; *relámpagos difusos en el rumbo que ocupa el signo* ⚡ . Las flechas indican la dirección del viento.

Signos convencionales que indican la velocidad del viento: calma ○ ; velocidad hasta de 14 kilómetros por hora ○→; velocidad de 14 á 42 kilómetros por hora ○→; velocidad de 42 á 72 kilómetros por hora ○→; velocidad de 72 kilómetros por hora en adelante ○→.

4ª—El sombreado indica las regiones donde ha llovido ó nevado en las 24 horas transcurridas antes del momento de la observación.

5ª—La letra T indica que en la población á que se refiere, se sintió temblor de tierra en las 24 horas que preceden á la observación meteorológica.

Escala: 1:10.000.000

M. Moreno y A. C. Atristain. Construyeron.

Lit. de los Telégrafos Federales. México.

M. Moreno Dibujó. E. Espinosa Grabó.

LIBRARY
DEC 18 1900
Weather Bureau

DICIEMBRE 12 DE 1900.

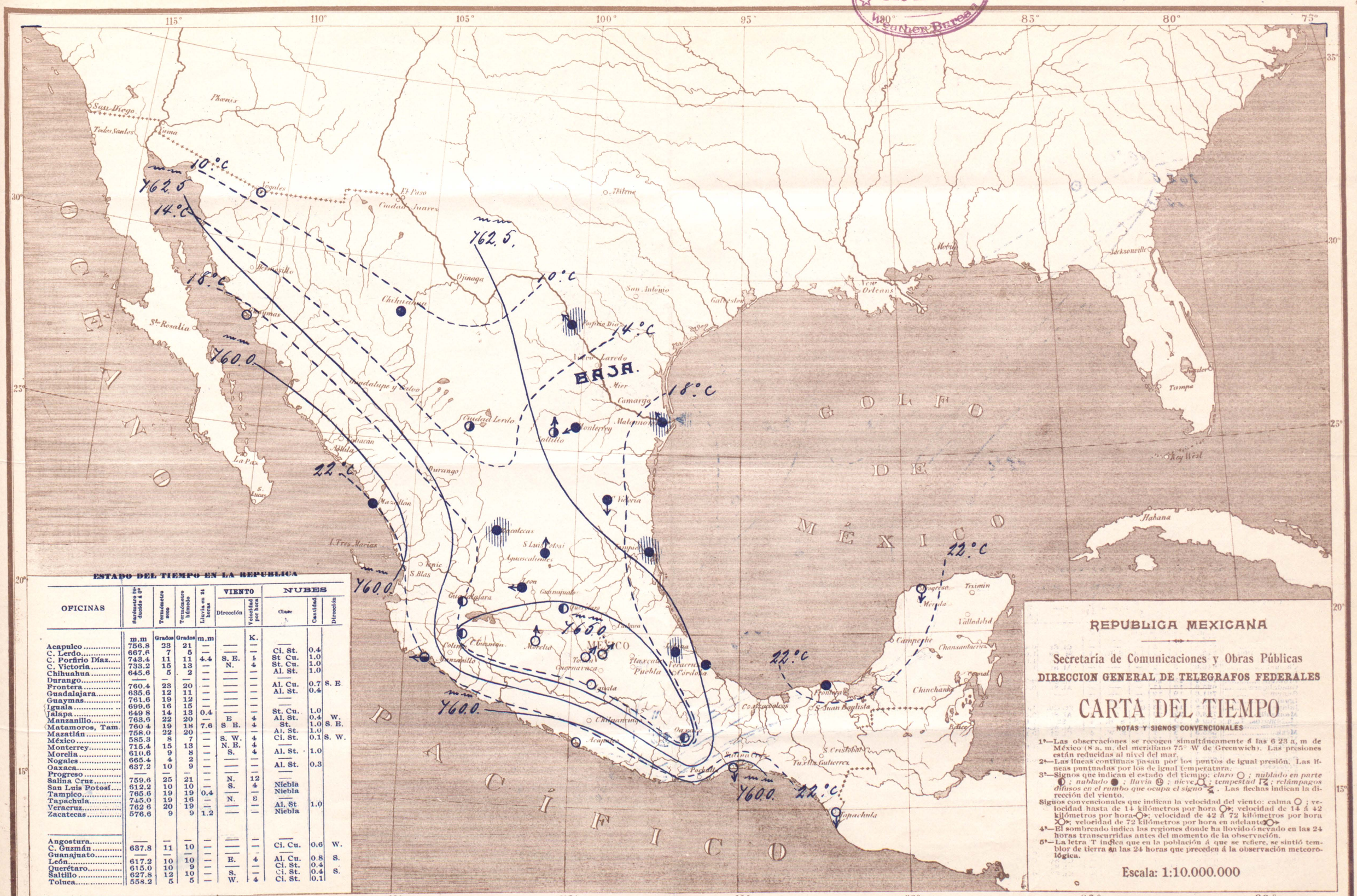

ESTADO DEL TIEMPO EN LA REPUBLICA

OFICINAS	Barómetro reducido á 0°	Termómetro seco	Termómetro húmedo	Lluvia en 24 horas	VIENTO Dirección	VIENTO Velocidad por hora	NUBES Clase	NUBES Cantidad	NUBES Dirección
	m.m	Grados	Grados	m.m		K.			
Acapulco	756.8	23	21	—	—	—	—		
C. Lerdo	667.6	7	5	—	—	—	Ci. St.	0.4	
C. Porfirio Díaz	743.4	11	11	4.4	S. E.	4	St Cu.	1.0	
C. Victoria	733.2	15	13	—	N.	4	St. Cu.	1.0	
Chihuahua	645.6	5	2	—	—	—	Al. St.	1.0	
Durango	—	—	—	—	—	—	—		
Frontera	760.4	23	20	—	—	—	Al. Cu.	0.7	S. E
Guadalajara	635.6	12	11	—	—	—	Al. St.	0.4	
Guaymas	761.6	19	12	—	—	—	—		
Iguala	699.6	16	15	—	—	—	—		
Jalapa	649 8	14	13	0.4	—	—	St. Cu.	1.0	
Manzanillo	763.6	22	20	—	E	4	Al. St.	0.4	W.
Matamoros, Tam.	760 4	19	18	7.6	S E.	4	St.	1.0	S. E.
Mazatlán	758.0	22	20	—	—	—	Al. St.	1.0	
México	585.3	8	7	—	S. W.	4	Ci. St.	0.1	S. W.
Monterrey	715.4	15	13	—	N. E.	4	—		
Morelia	610.6	9	8	—	S.	4	Al. St.	1.0	
Nogales	665.4	4	2	—	—	—	—		
Oaxaca	637.2	10	9	—	—	—	Al. St.	0.3	
Progreso	—	—	—	—	—	—	—		
Salina Cruz	759.6	25	21	—	N.	12	—		
San Luis Potosí	612.2	10	10	—	S.	4	Niebla		
Tampico	765.6	19	19	0.4	—	—	Niebla		
Tapachula	745.0	19	16	—	N.	8	—		
Veracruz	762 6	20	19	—	—	—	Al. St	1.0	
Zacatecas	576.6	9	9	1.2	—	—	Niebla		
Angostura	—	—	—	—	—	—	—		
C. Guzmán	637.8	11	10	—	—	—	Ci. Cu.	0.6	W.
Guanajuato	—	—	—	—	—	—	—		
León	617.2	10	10	—	E.	4	Al. Cu.	0.8	S.
Querétaro	615.0	10	9	—	—	—	Ci. St.	0.4	
Saltillo	627.8	12	10	—	S.	—	Ci. St.	0.4	S.
Toluca	558.2	5	5	—	W.	4	Ci. St.	0.1	

M. Moreno y A. C. Atristain. Construyeron.

Lit. de los Telégrafos Federales. México.

M. Moreno Dibujó. E. Espinosa Grabó.

LIBRARY
DEC 20 1900
Weather Bureau

DICIEMBRE 13 DE 1900.

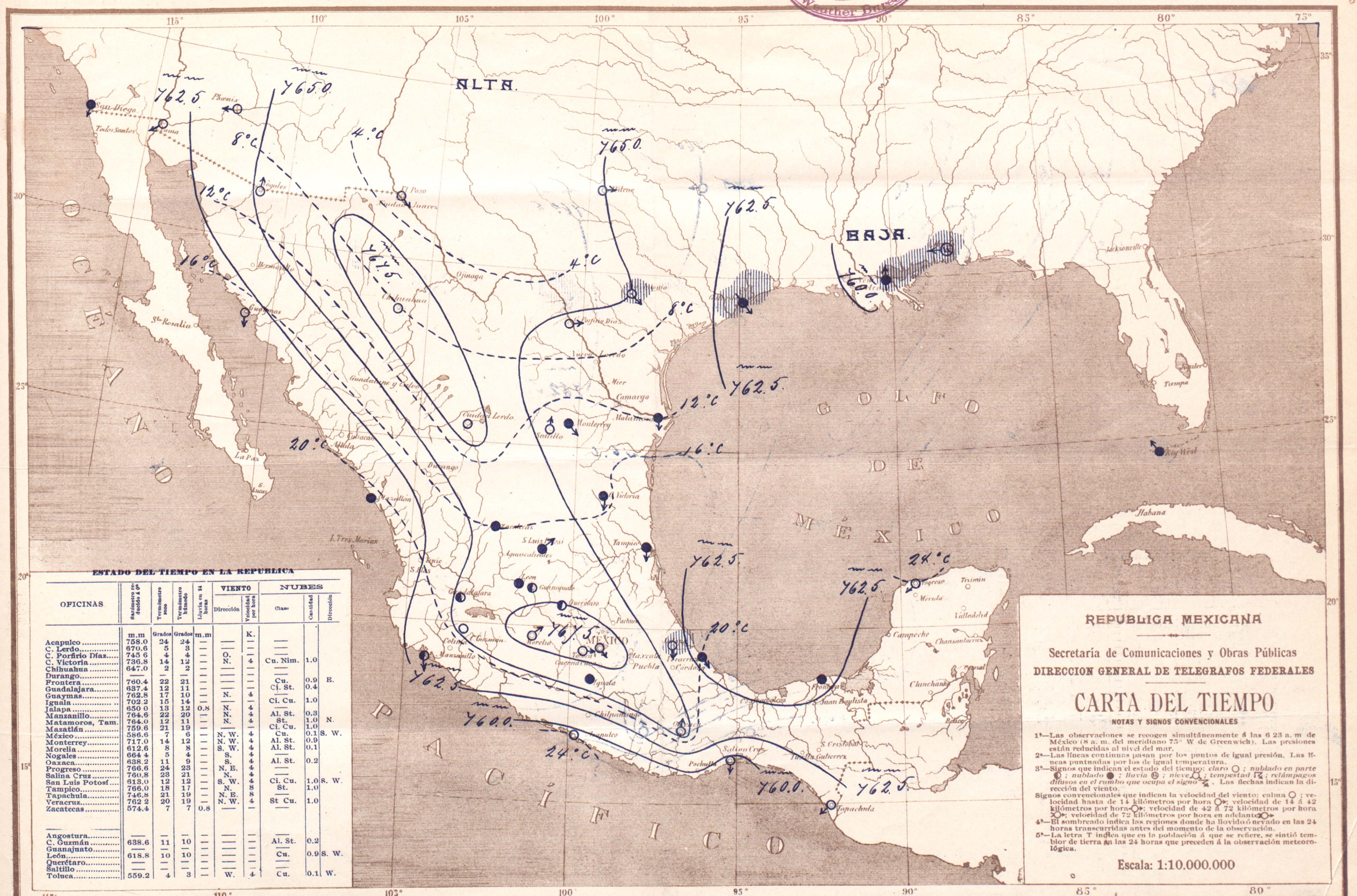

ESTADO DEL TIEMPO EN LA REPUBLICA

OFICINAS	Barómetro reducido á 0°	Termómetro seco	Termómetro húmedo	Lluvia en 24 horas	VIENTO		NUBES		
					Dirección	Velocidad por hora	Clase	Cantidad	Dirección
	m.m	Grados	Grados	m.m		K.			
Acapulco	758.0	24	24	—	—	—	—		
C. Lerdo	670.6	5	3	—	—	—	—		
C. Porfirio Díaz	745 6	4	4	—	O.	—	—		
C. Victoria	736.8	14	12	—	N.	4	Cu. Nim.	1.0	
Chihuahua	647.0	2	2	—	—	—	—		
Durango	—	—	—	—	—	—	—		
Frontera	760.4	22	21	—	—	—	Cu.	0.9	E.
Guadalajara	637.4	12	11	—	—	—	Ci. St.	0.4	
Guaymas	762.8	17	10	—	N.	4	—		
Iguala	702.2	15	14	—	—	—	Ci. Cu.	1.0	
Jalapa	650 0	13	12	0.8	N.	4	—		
Manzanillo	764.6	22	20	—	N.	4	Al. St.	0.3	
Matamoros, Tam.	764.0	12	11	—	N.	4	St.	1.0	N.
Mazatlán	759.6	21	19	—	—	—	Ci. Cu.	1.0	
México	586.6	7	6	—	N. W.	4	Cu.	0.1	S. W.
Monterrey	717.0	14	12	—	N. W.	4	Al. St.	0.9	
Morelia	612.6	8	8	—	S. W.	4	Al. St.	0.1	
Nogales	664 4	5	4	—	S.	4	—		
Oaxaca	638.2	11	9	—	S.	4	Al. St.	0.2	
Progreso	766.6	24	23	—	N. E.	4	—		
Salina Cruz	760.8	23	21	—	N.	4	—		
San Luis Potosí	613.0	12	12	—	S. W.	4	Ci. Cu.	1.0	S. W.
Tampico	766.0	18	17	—	N.	8	St.	1.0	
Tapachula	746.8	21	19	—	N. E.	8	—		
Veracruz	762 2	20	19	—	N. W.	4	St Cu.	1.0	
Zacatecas	574.4	7	7	0.8	—	—	—		
Angostura	—	—	—	—	—	—	—		
C. Guzmán	638.6	11	10	—	—	—	Al. St.	0.2	
Guanajuato	—	—	—	—	—	—	—		
León	618.8	10	10	—	—	—	Cu.	0.9	S. W.
Querétaro	—	—	—	—	—	—	—		
Saltillo	—	—	—	—	—	—	—		
Toluca	559.2	4	3	—	W.	4	Cu.	0.1	W.

REPUBLICA MEXICANA

Secretaría de Comunicaciones y Obras Públicas

DIRECCION GENERAL DE TELEGRAFOS FEDERALES

CARTA DEL TIEMPO

NOTAS Y SIGNOS CONVENCIONALES

1ª—Las observaciones se recogen simultáneamente á las 6 23 a. m de México (8 a. m. del meridiano 75° W de Greenwich). Las presiones están reducidas al nivel del mar.

2ª—Las líneas continuas pasan por los puntos de igual presión. Las líneas puntuadas por los de igual temperatura.

3ª—Signos que indican el estado del tiempo: *claro* ○ ; *nublado en parte* ◐ ; *nublado* ● ; *lluvia* ; *nieve* ; *tempestad* ; *relámpagos difusos en el rumbo que ocupa el signo* . Las flechas indican la dirección del viento.

Signos convencionales que indican la velocidad del viento: calma ○ ; velocidad hasta de 14 kilómetros por hora ○; velocidad de 14 á 42 kilómetros por hora ○; velocidad de 42 á 72 kilómetros por hora ○; velocidad de 72 kilómetros por hora en adelante ○

4ª—El sombreado indica las regiones donde ha llovido ó nevado en las 24 horas transcurridas antes del momento de la observación.

5ª—La letra T indica que en la población á que se refiere, se sintió temblor de tierra en las 24 horas que preceden á la observación meteorológica.

Escala: 1:10.000.000

M. Moreno y A. C. Atristain. Construyeron.

Lit. de los Telégrafos Federales. México.

M. Moreno Dibujó. E. Espino lo Grabó.

LIBRARY
DEC 20 1900
Weather Bureau

DICIEMBRE 14 DE 1900.

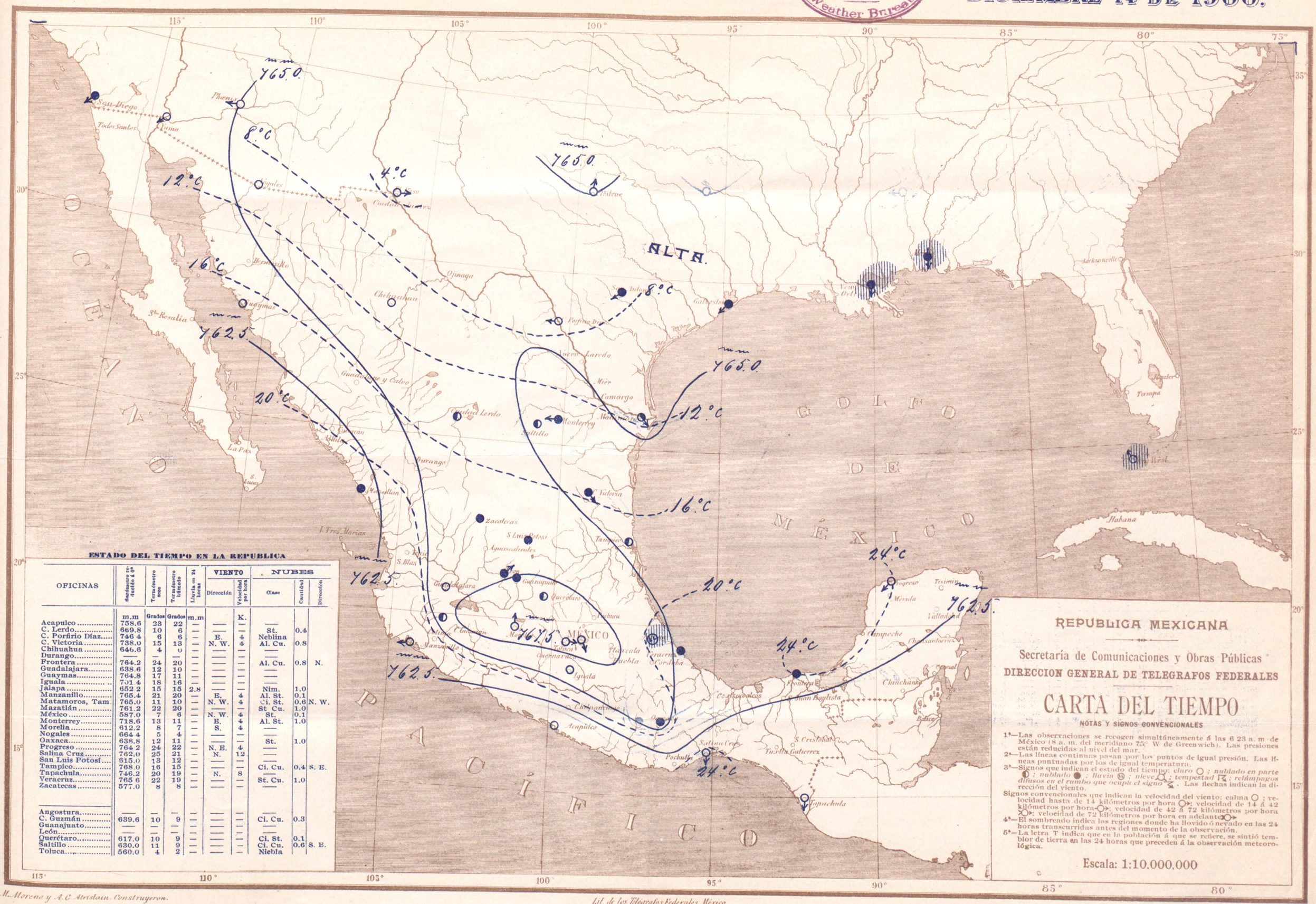

ESTADO DEL TIEMPO EN LA REPUBLICA

OFICINAS	Barómetro reducido á 0°	Termómetro seco	Termómetro húmedo	Lluvia en 24 horas	VIENTO Dirección	VIENTO Velocidad por hora	NUBES Clase	NUBES Cantidad	NUBES Dirección
	m.m	Grados	Grados	m.m		K.			
Acapulco	758.6	23	22	—	—	—	—		
C. Lerdo	669.8	10	6	—	—	—	St.	0.4	
C. Porfirio Díaz	746 4	6	6	—	E.	4	Neblina		
C. Victoria	738.0	15	13	—	N. W.	4	Al. Cu.	0.8	
Chihuahua	646.6	4	0	—	—	—	—		
Durango	—	—	—	—	—	—	—		
Frontera	764.2	24	20	—	—	—	Al. Cu.	0.8	N.
Guadalajara	638.6	12	10	—	—	—	—		
Guaymas	764.8	17	11	—	—	—	—		
Iguala	701.4	18	16	—	—	—	—		
Jalapa	652 2	15	15	2.8	—	—	Nim.	1.0	
Manzanillo	765.4	21	20	—	E.	4	Al. St.	0.1	
Matamoros, Tam.	765.0	11	10	—	N. W.	4	Ci. St.	0.6	N. W.
Mazatlán	761.2	22	20	—	—	—	St. Cu.	1.0	
México	587.0	7	6	—	N. W.	4	St.	0.1	
Monterrey	718.6	13	11	—	E.	4	Al. St.	1.0	
Morelia	612.2	8	7	—	S.	4	—		
Nogales	664 4	5	4	—	—	—	—		
Oaxaca	638.8	12	11	—	—	—	St.	1.0	
Progreso	764 2	24	22	—	N. E.	4	—		
Salina Cruz	762.0	25	21	—	N.	12	—		
San Luis Potosí	615.0	13	12	—	—	—	—		
Tampico	768.0	16	15	—	—	—	Ci. Cu.	0.4	S. E.
Tapachula	746.2	20	19	—	N.	8	—		
Veracruz	765 6	22	19	—	—	—	St. Cu.	1.0	
Zacatecas	577.0	8	8	—	—	—	—		
Angostura	—	—	—	—	—	—	—		
C. Guzmán	639.6	10	9	—	—	—	Ci. Cu.	0.3	
Guanajuato	—	—	—	—	—	—	—		
León	—	—	—	—	—	—	—		
Querétaro	617.0	10	9	—	—	—	Ci. St.	0.1	
Saltillo	630.0	11	9	—	—	—	Ci. Cu.	0.6	S. E.
Toluca	560.0	4	2	—	—	—	Niebla		

REPUBLICA MEXICANA

Secretaría de Comunicaciones y Obras Públicas

DIRECCION GENERAL DE TELEGRAFOS FEDERALES

CARTA DEL TIEMPO

NOTAS Y SIGNOS CONVENCIONALES

1ª—Las observaciones se recogen simultáneamente á las 6 23 a. m de México (8 a. m. del meridiano 75° W de Greenwich). Las presiones están reducidas al nivel del mar.

2ª—Las líneas continuas pasan por los puntos de igual presión. Las líneas puntuadas por los de igual temperatura.

3ª—Signos que indican el estado del tiempo: *claro* ○ ; *nublado en parte* ◐ ; *nublado* ● ; *lluvia* ⊛ ; *nieve* ⚹ ; *tempestad* ⚡ ; *relámpagos difusos en el rumbo que ocupa el signo* ⚡. Las flechas indican la dirección del viento.

Signos convencionales que indican la velocidad del viento: calma ○ ; velocidad hasta de 14 kilómetros por hora ○➤; velocidad de 14 á 42 kilómetros por hora ○➤; velocidad de 42 á 72 kilómetros por hora ○➤; velocidad de 72 kilómetros por hora en adelante ○➤

4ª—El sombreado indica las regiones donde ha llovido ó nevado en las 24 horas transcurridas antes del momento de la observación.

5ª—La letra T indica que en la población á que se refiere, se sintió temblor de tierra en las 24 horas que preceden á la observación meteorológica.

Escala: 1:10.000.000

M. Moreno y A. C. Atristain. Construyeron.

Lit. de los Telégrafos Federales. México.

M. Moreno Dibujó. E. Espinosa Grabó.

DEC 21 1900
Weather Bureau

DICIEMBRE 15 DE 1900.

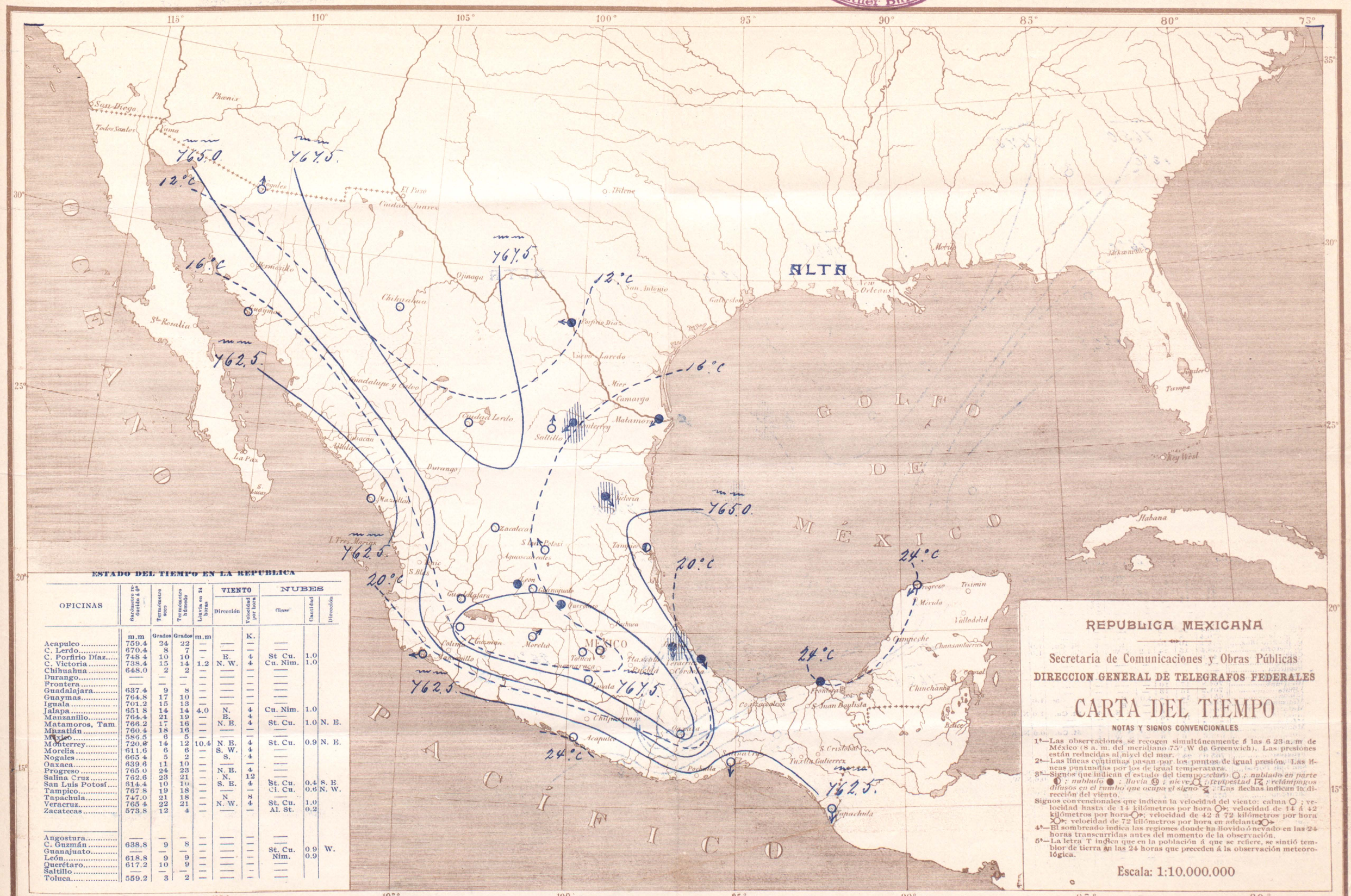

ESTADO DEL TIEMPO EN LA REPUBLICA

OFICINAS	Barómetro reducido á 0°	Termómetro seco	Termómetro húmedo	Lluvia en 24 horas	VIENTO Dirección	VIENTO Velocidad por hora	NUBES Clase	NUBES Cantidad	NUBES Dirección
	m.m	Grados	Grados	m.m		K.			
Acapulco	759.4	24	22	—	—	—	—		
C. Lerdo	670.4	8	7	—	—	—	—		
C. Porfirio Díaz	748.4	10	10	—	E.	4	St. Cu.	1.0	
C. Victoria	738.4	15	14	1.2	N. W.	4	Cu. Nim.	1.0	
Chihuahua	648.0	2	2	—	—	—	—		
Durango	—	—	—	—	—	—	—		
Frontera	—	—	—	—	—	—	—		
Guadalajara	637.4	9	8	—	—	—	—		
Guaymas	764.8	17	10	—	—	—	—		
Iguala	701.2	15	13	—	—	—	—		
Jalapa	651.8	14	14	4.0	N.	4	Cu. Nim.	1.0	
Manzanillo	764.4	21	19	—	E.	4	—		
Matamoros, Tam.	766.2	17	16	—	N. E.	4	St. Cu.	1.0	N. E.
Mazatlán	760.4	18	16	—	—	—	—		
México	586.5	6	5	—	—	—	—		
Monterrey	720.0	14	12	10.4	N. E.	4	St. Cu.	0.9	N. E.
Morelia	611.6	6	6	—	S. W.	4	—		
Nogales	665.4	5	2	—	S.	4	—		
Oaxaca	639.6	11	10	—	—	—	—		
Progreso	765.0	24	23	—	N. E.	4	—		
Salina Cruz	762.6	23	21	—	N.	12	—		
San Luis Potosí	814.4	10	10	—	S. E.	4	St. Cu.	0.4	S. E.
Tampico	767.8	19	18	—	—	—	Ci. Cu.	0.6	N. W.
Tapachula	747.0	21	18	—	N	8	—		
Veracruz	765.4	22	21	—	N. W.	4	St. Cu.	1.0	
Zacatecas	573.8	12	4	—	—	—	Al. St.	0.2	
Angostura	—	—	—	—	—	—	—		
C. Guzmán	638.8	9	8	—	—	—	—		
Guanajuato	—	—	—	—	—	—	St. Cu.	0.9	W.
León	618.8	9	9	—	—	—	Nim.	0.9	
Querétaro	617.2	10	9	—	—	—	—		
Saltillo	—	—	—	—	—	—	—		
Toluca	559.2	3	2	—	—	—	—		

REPUBLICA MEXICANA

Secretaría de Comunicaciones y Obras Públicas

DIRECCION GENERAL DE TELEGRAFOS FEDERALES

CARTA DEL TIEMPO

NOTAS Y SIGNOS CONVENCIONALES

1ª—Las observaciones se recogen simultáneamente á las 6 23 a. m de México (8 a. m. del meridiano 75° W de Greenwich). Las presiones están reducidas al nivel del mar.

2ª—Las líneas continuas pasan por los puntos de igual presión. Las líneas puntuadas por los de igual temperatura.

3ª—Signos que indican el estado del tiempo: *claro* ○ ; *nublado en parte* ◐ ; *nublado* ● ; *lluvia* ⊕ ; *nieve* ⛆ ; *tempestad* ⛈ ; *relámpagos difusos en el rumbo que ocupa el signo* ⛈ . Las flechas indican la dirección del viento.

Signos convencionales que indican la velocidad del viento: calma ○ ; velocidad hasta de 14 kilómetros por hora ○➤; velocidad de 14 á 42 kilómetros por hora ○➤; velocidad de 42 á 72 kilómetros por hora ○➤; velocidad de 72 kilómetros por hora en adelante ○➤.

4ª—El sombreado indica las regiones donde ha llovido ó nevado en las 24 horas transcurridas antes del momento de la observación.

5ª—La letra T indica que en la población á que se refiere, se sintió temblor de tierra en las 24 horas que preceden á la observación meteorológica.

Escala: 1:10.000.000

M. Moreno y A. C. Atristain. Construyeron.

Lit. de los Telégrafos Federales. México.

M. Moreno Dibujó. E. Espinosa Grabó.

LIBRARY
DEC 24 1900
Weather Bureau

DICIEMBRE 16 DE 1900.

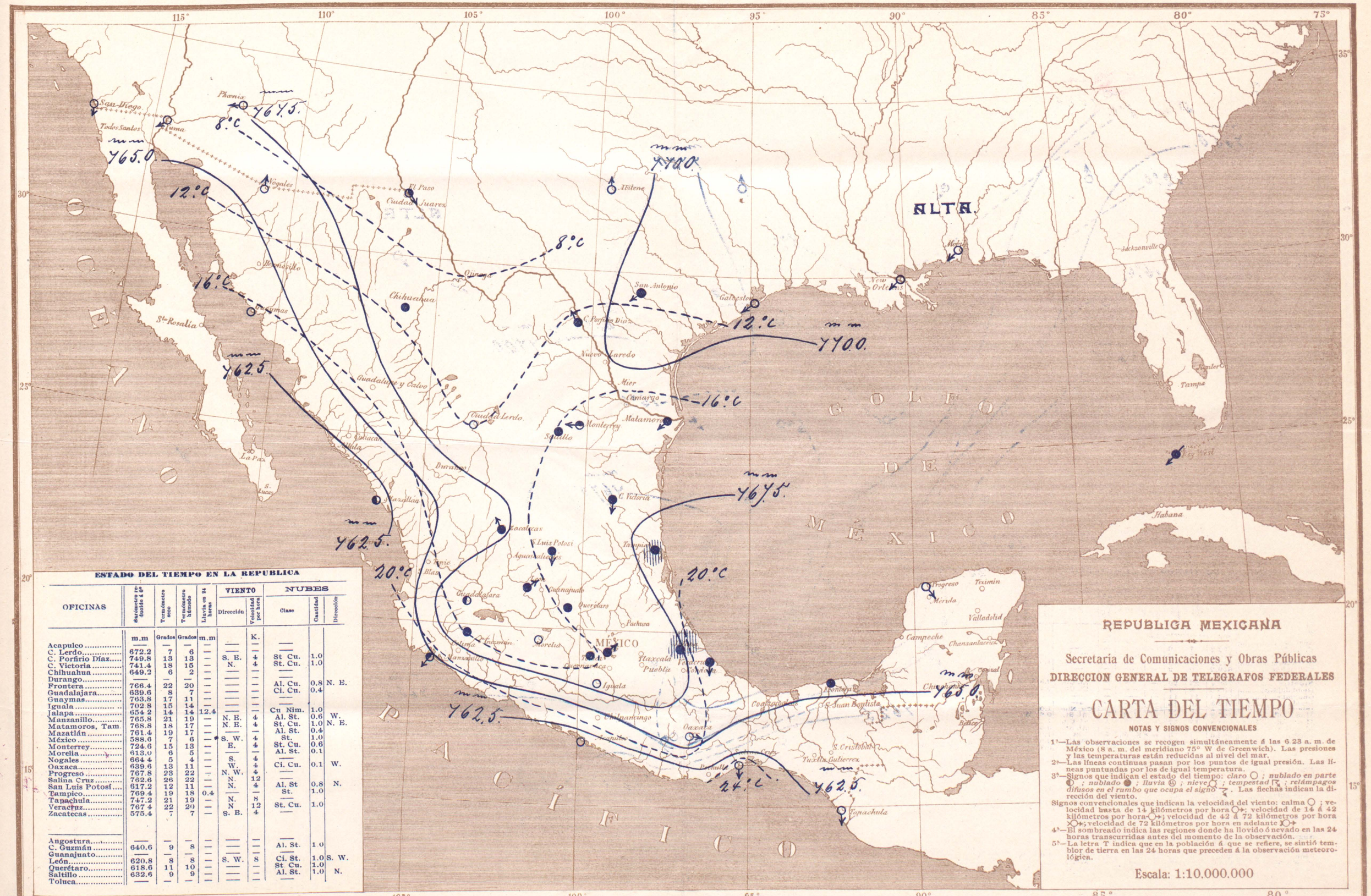

ESTADO DEL TIEMPO EN LA REPUBLICA

OFICINAS	Barómetro reducido á 0°	Termómetro seco	Termómetro húmedo	Lluvia en 24 horas	VIENTO Dirección	VIENTO Velocidad por hora	NUBES Clase	NUBES Cantidad	NUBES Dirección
	m.m	Grados	Grados	m.m		K.			
Acapulco	—	—	—	—	—	—	—		
C. Lerdo	672.2	7	6	—	—	—	—		
C. Porfirio Díaz	749.8	13	13	—	S. E.	4	St Cu.	1.0	
C. Victoria	741.4	18	15	—	N.	4	St. Cu.	1.0	
Chihuahua	649.2	6	2	—	—	—	—		
Durango	—	—	—	—	—	—	—		
Frontera	766.4	22	20	—	—	—	Al. Cu.	0.8	N. E.
Guadalajara	639.6	8	7	—	—	—	Ci. Cu.	0.4	
Guaymas	763.8	17	11	—	—	—	—		
Iguala	702.8	15	14	—	—	—	—		
Jalapa	654 2	14	14	12.4	—	—	Cu Nim.	1.0	
Manzanillo	765.8	21	19	—	N. E.	4	Al. St.	0.6	W.
Matamoros, Tam	768.8	18	17	—	N. E.	4	St. Cu.	1.0	N. E.
Mazatlán	761.4	19	17	—	—	—	Al. St.	0.4	
México	588.6	7	6	—	S. W.	4	St.	1.0	
Monterrey	724.6	15	13	—	E.	4	St. Cu.	0.6	
Morelia	613.0	6	5	—	—	—	Al. St.	0.1	
Nogales	664 4	5	4	—	S.	4	—		
Oaxaca	639.6	13	11	—	W.	4	Ci. Cu.	0.1	W.
Progreso	767.8	23	22	—	N. W.	4	—		
Salina Cruz	762.6	26	22	—	N.	12	—		
San Luis Potosí	617.2	12	11	—	N.	4	Al. St	0.8	N.
Tampico	769.4	19	18	0.4	—	—	St.	1.0	
Tapachula	747.2	21	19	—	N.	8	—		
Veracruz	767 4	22	20	—	N	12	St. Cu.	1.0	
Zacatecas	575.4	7	7	—	S. E.	4	—		
Angostura	—	—	—	—	—	—	—		
C. Guzmán	640.6	9	8	—	—	—	Al. St.	1.0	
Guanajuato	—	—	—	—	—	—	—		
León	620.8	8	8	—	S. W.	8	Ci. St.	1.0	S. W.
Querétaro	618.6	11	10	—	—	—	St. Cu.	1.0	
Saltillo	632.6	9	9	—	—	—	Al. St.	1.0	N.
Toluca	—	—	—	—	—	—	—		

REPUBLICA MEXICANA

Secretaría de Comunicaciones y Obras Públicas

DIRECCION GENERAL DE TELEGRAFOS FEDERALES

CARTA DEL TIEMPO

NOTAS Y SIGNOS CONVENCIONALES

1°—Las observaciones se recogen simultáneamente á las 6 23 a. m. de México (8 a. m. del meridiano 75° W de Greenwich). Las presiones y las temperaturas están reducidas al nivel del mar.

2°—Las líneas continuas pasan por los puntos de igual presión. Las líneas puntuadas por los de igual temperatura.

3°—Signos que indican el estado del tiempo: *claro* ○ ; *nublado en parte* ◐ ; *nublado* ● ; *lluvia* ⚲ ; *nieve* ⚹ ; *tempestad* ↯ ; *relámpagos difusos en el rumbo que ocupa el signo* ↯. Las flechas indican la dirección del viento.

Signos convencionales que indican la velocidad del viento: calma ○ ; velocidad hasta de 14 kilómetros por hora ○→; velocidad de 14 á 42 kilómetros por hora ○→; velocidad de 42 á 72 kilómetros por hora ○→; velocidad de 72 kilómetros por hora en adelante ○→

4°—El sombreado indica las regiones donde ha llovido ó nevado en las 24 horas transcurridas antes del momento de la observación.

5°—La letra T indica que en la población á que se refiere, se sintió temblor de tierra en las 24 horas que preceden á la observación meteorológica.

Escala: 1:10.000.000

M. Moreno y A. C. Aristain, Construyeron.

Lit. de los Telégrafos Federales. México.

M. Moreno Dibujó. F. Espinosa Grab.

LIBRARY
DEC 24 1900
Weather Bureau

DICIEMBRE 17 DE 1900.

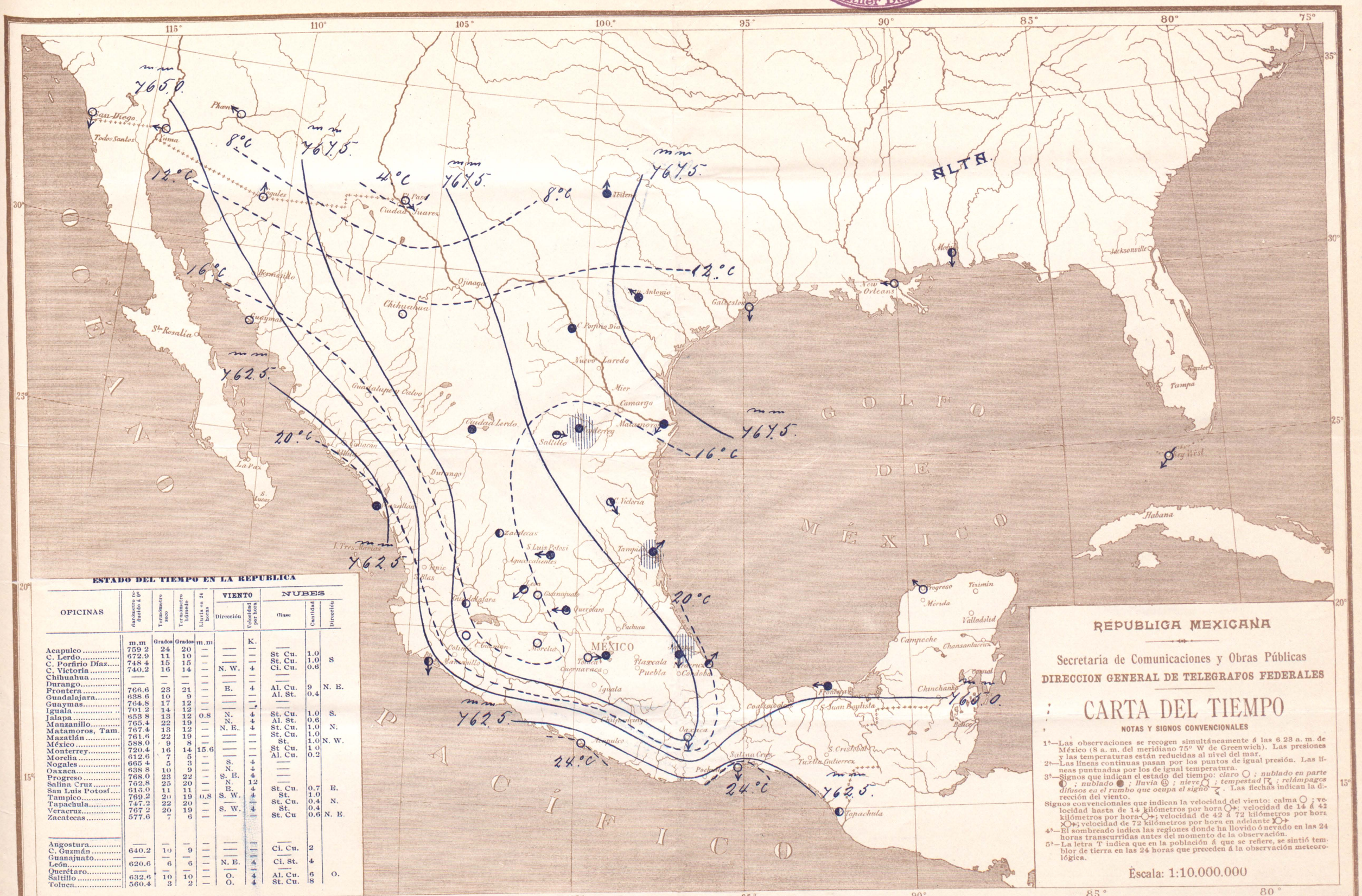

ESTADO DEL TIEMPO EN LA REPUBLICA

OFICINAS	Barómetro reducido á 0°	Termómetro seco	Termómetro húmedo	Lluvia en 24 horas	VIENTO Dirección	VIENTO Velocidad por hora	NUBES Clase	NUBES Cantidad	NUBES Dirección
	m.m	Grados	Grados	m.m		K.			
Acapulco	759 2	24	20	—	—	—	—		
C. Lerdo	672.9	11	10	—	—	—	St Cu.	1.0	
C. Porfirio Díaz	748 4	15	15	—	—	—	St. Cu.	1.0	S
C. Victoria	740.2	16	14	—	N. W.	4	Ci. Cu.	0.6	
Chihuahua	—	—	—	—	—	—	—		
Durango	—	—	—	—	—	—	—		
Frontera	766.6	23	21	—	E.	4	Al. Cu.	9	N. E.
Guadalajara	638.6	10	9	—	—	—	Al. St.	0.4	
Guaymas	764.8	17	12	—	—	—	—		
Iguala	701 2	14	12	—	—	—	—		
Jalapa	653 8	13	12	0.8	N.	4	St. Cu.	1.0	S.
Manzanillo	765.4	22	19	—	N.	4	Al. St.	0.6	
Matamoros, Tam.	767.4	13	12	—	N. E.	4	St. Cu.	1.0	N.
Mazatlán	761.6	22	19	—	—	—	St. Cu.	1.0	
México	588.0	9	8	—	—	—	St.	1.0	N. W.
Monterrey	720.4	16	14	15.6	—	—	St Cu.	1 0	
Morelia	612.6	7	5	—	—	—	Al. Cu.	0.2	
Nogales	665 4	5	3	—	S.	4	—		
Oaxaca	638 8	10	9	—	N.	4	—		
Progreso	768.0	23	22	—	S. E.	4	—		
Salina Cruz	762.8	25	20	—	N.	12	—		
San Luis Potosí	613.0	11	11	—	E.	4	St. Cu.	0.7	E.
Tampico	769.2	20	19	0.8	S. W.	4	St.	1.0	
Tapachula	747.2	22	20	—	—	—	St. Cu.	0.4	N.
Veracruz	767 2	20	19	—	S. W.	4	St.	0.4	
Zacatecas	577.6	7	6	—	—	—	St. Cu	0.6	N. E.
Angostura	—	—	—	—	—	—	—		
C. Guzmán	640.2	10	9	—	—	—	Ci. Cu.	2	
Guanajuato	—	—	—	—	—	—	—		
León	620.6	6	6	—	N. E.	4	Ci. St.	4	
Querétaro	—	—	—	—	—	—	—		
Saltillo	632.6	10	10	—	O.	4	Al. Cu.	6	O.
Toluca	560.4	3	2	—	O.	4	St. Cu.	8	

REPUBLICA MEXICANA

Secretaría de Comunicaciones y Obras Públicas

DIRECCION GENERAL DE TELEGRAFOS FEDERALES

CARTA DEL TIEMPO

NOTAS Y SIGNOS CONVENCIONALES

1ª—Las observaciones se recogen simultáneamente á las 6 23 a. m. de México (8 a. m. del meridiano 75° W de Greenwich). Las presiones y las temperaturas están reducidas al nivel del mar.

2ª—Las líneas continuas pasan por los puntos de igual presión. Las líneas puntuadas por los de igual temperatura.

3ª—Signos que indican el estado del tiempo: *claro* ○ ; *nublado en parte* ◐ ; *nublado* ● ; *lluvia* ⚲ ; *nieve* ○ ; *tempestad* ↯ ; *relámpagos difusos en el rumbo que ocupa el signo* ↯ . Las flechas indican la dirección del viento.

Signos convencionales que indican la velocidad del viento: calma ○ ; velocidad hasta de 14 kilómetros por hora ○→; velocidad de 14 á 42 kilómetros por hora ○→; velocidad de 42 á 72 kilómetros por hora ○→; velocidad de 72 kilómetros por hora en adelante ○→

4ª—El sombreado indica las regiones donde ha llovido ó nevado en las 24 horas transcurridas antes del momento de la observación.

5ª—La letra T indica que en la población á que se refiere, se sintió temblor de tierra en las 24 horas que preceden á la observación meteorológica.

Escala: 1:10.000.000

M. Moreno y A. C. Atristain, Construyeron.

Lit. de los Telégrafos Federales. México.

M. Moreno Dibujó. E. Espinosa Grabó.

LIBRARY
DEC 26 1900
Weather Bureau

DICIEMBRE 18 DE 1900.

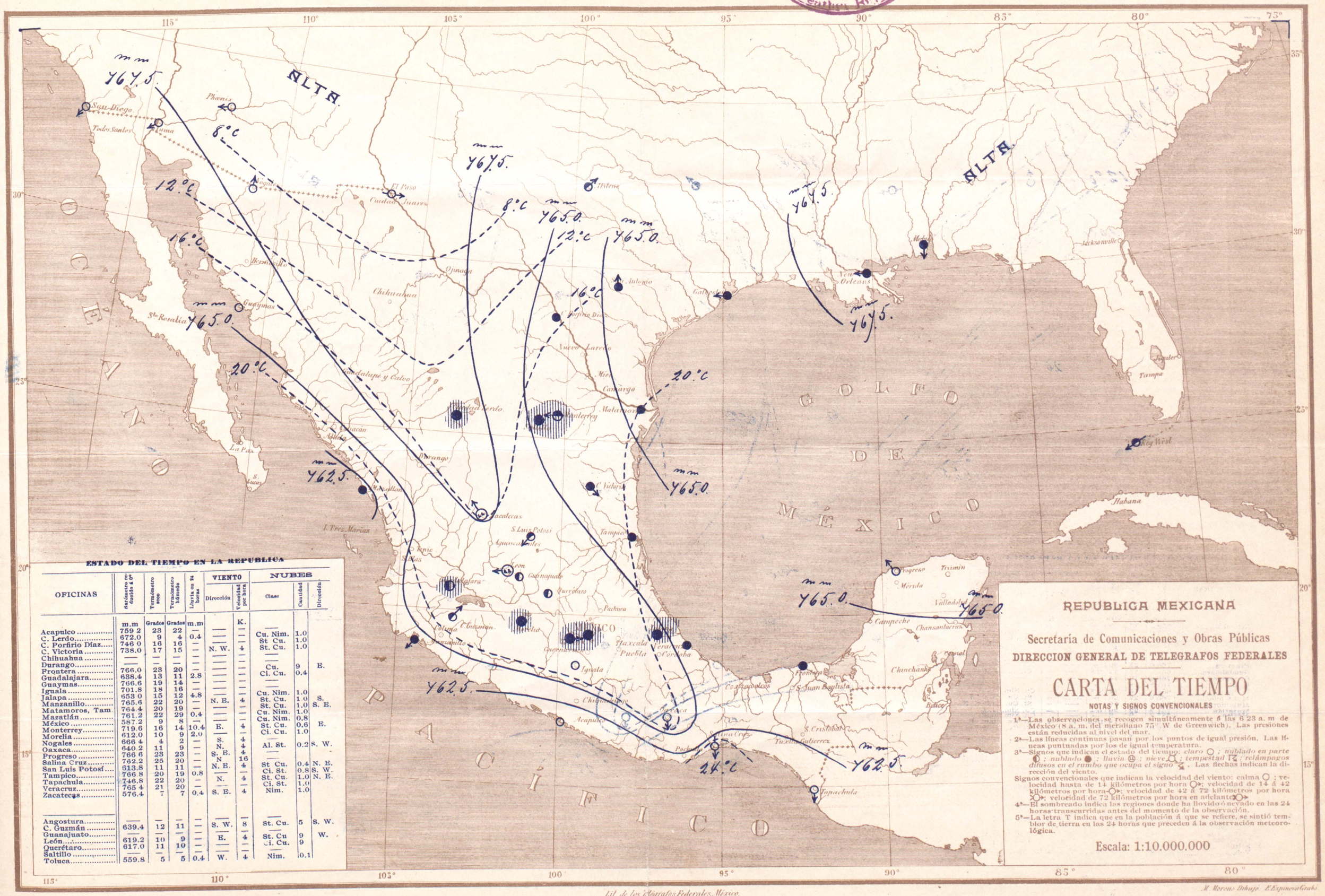

ESTADO DEL TIEMPO EN LA REPUBLICA

OFICINAS	Barómetro reducido á 0°	Termómetro seco	Termómetro húmedo	Lluvia en 24 horas	VIENTO Dirección	VIENTO Velocidad por hora	NUBES Clase	NUBES Cantidad	NUBES Dirección
	m.m	Grados	Grados	m.m		K.			
Acapulco	759 2	23	22	—	—	—	—		
C. Lerdo	672.0	9	4	0.4	—	—	Cu. Nim.	1.0	
C. Porfirio Díaz	746 0	16	16	—	—	—	St Cu.	1.0	
C. Victoria	738.0	17	15	—	N. W.	4	St. Cu.	1.0	
Chihuahua	—	—	—	—	—	—	—		
Durango	—	—	—	—	—	—	—		
Frontera	766.0	23	20	—	—	—	Cu.	9	E.
Guadalajara	638.4	13	11	2.8	—	—	Ci. Cu.	0.4	
Guaymas	766.6	19	14	—	—	—	—		
Iguala	701.8	18	16	—	—	—	—		
Jalapa	653 0	15	12	4.8	—	—	Cu. Nim.	1.0	
Manzanillo	765.8	22	20	—	N. E.	4	St. Cu.	1 0	S.
Matamoros, Tam	764.4	20	19	—	—	—	St. Cu.	1.0	S. E.
Mazatlán	761.2	22	29	0.4	—	—	Cu. Nim.	1.0	
México	587.2	9	8	—	—	—	Cu. Nim.	0.8	
Monterrey	719.6	16	14	10.4	E.	4	St. Cu.	0.6	E.
Morelia	612.0	10	9	2.0	—	—	Ci. Cu.	1.0	
Nogales	666 4	4	2	—	S.	4			
Oaxaca	640.2	11	9	—	N.	4	Al. St.	0.2	S. W.
Progreso	766 6	23	23	—	S. E.	4	—		
Salina Cruz	762.2	25	20	—	N	16			
San Luis Potosí	613.8	11	11	—	N. E.	4	St Cu.	0.4	N. E.
Tampico	766 8	20	19	0.8	—	—	Ci. St.	0.8	S. W.
Tapachula	746.8	22	20	—	N.	4	St. Cu.	1.0	N. E.
Veracruz	765 4	21	20	—	—	—	Ci. St.	1.0	
Zacatecas	576.4	7	7	0.4	S. E.	4	Nim.	1.0	
Angostura	—	—	—	—	—	—	—		
C. Guzmán	639.4	12	11	—	S. W.	8	St. Cu.	5	S. W.
Guanajuato	—	—	—	—	—	—	—		
León	619.2	10	9	—	E.	4	St. Cu	9	W.
Querétaro	617.0	11	10	—	—	—	Ci. Cu.	9	
Saltillo	—	—	—	—	—	—	—		
Toluca	559.8	5	5	0.4	W.	4	Nim.	0.1	

REPUBLICA MEXICANA

Secretaría de Comunicaciones y Obras Públicas

DIRECCION GENERAL DE TELEGRAFOS FEDERALES

CARTA DEL TIEMPO

NOTAS Y SIGNOS CONVENCIONALES

1ª—Las observaciones se recogen simultáneamente á las 6 23 a. m de México (8 a. m. del meridiano 75° W de Greenwich). Las presiones están reducidas al nivel del mar.

2ª—Las líneas continuas pasan por los puntos de igual presión. Las líneas puntuadas por los de igual temperatura.

3ª—Signos que indican el estado del tiempo: *claro* ○ ; *nublado en parte* ◐ ; *nublado* ● ; *lluvia* ; *nieve* ; *tempestad* ; *relámpagos difusos en el rumbo que ocupa el signo* . Las flechas indican la dirección del viento.

Signos convencionales que indican la velocidad del viento: calma ○ ; velocidad hasta de 14 kilómetros por hora ○→; velocidad de 14 á 42 kilómetros por hora ○→; velocidad de 42 á 72 kilómetros por hora ○→; velocidad de 72 kilómetros por hora en adelante ○→

4ª—El sombreado indica las regiones donde ha llovido ó nevado en las 24 horas transcurridas antes del momento de la observación.

5ª—La letra T indica que en la población á que se refiere, se sintió temblor de tierra en las 24 horas que preceden á la observación meteorológica.

Escala: 1:10.000.000

M. Moreno y A. C. Atristain. Construyeron.

Lit. de los Telégrafos Federales. México.

M. Moreno Dibujó. E. Espinosa Grabó.

DEC 26 1900
Weather Bureau

DICIEMBRE 19 DE 1900.

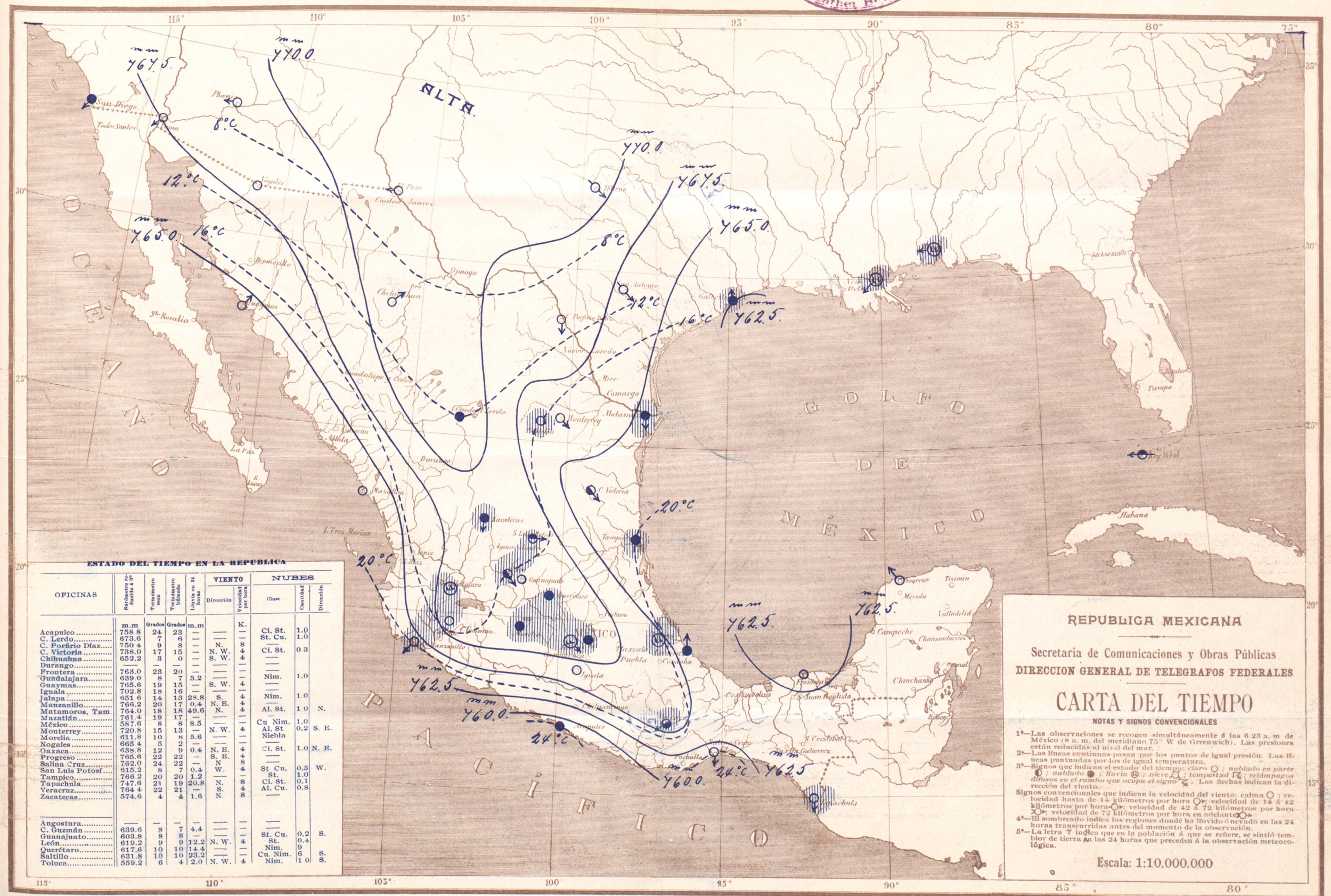

ESTADO DEL TIEMPO EN LA REPUBLICA

OFICINAS	Barómetro reducido á 0°	Termómetro seco	Termómetro húmedo	Lluvia en 24 horas	VIENTO Dirección	VIENTO Velocidad por hora	NUBES Clase	NUBES Cantidad	NUBES Dirección
	m.m	Grados	Grados	m.m		K.			
Acapulco	758 8	24	23	—	—	—	Ci. St.	1.0	
C. Lerdo	673.6	7	6	—	—	—	St. Cu.	1.0	
C. Porfirio Díaz	750 4	9	8	—	N.	8	—		
C. Victoria	738.0	17	15	—	N. W.	4	Ci. St.	0.3	
Chihuahua	652.2	3	0	—	S. W.	4	—		
Durango	—	—	—	—	—	—	—		
Frontera	763.0	23	20	—	—	—	—		
Guadalajara	639.0	8	7	3.2	—	—	Nim.	1.0	
Guaymas	765.6	19	15	—	S. W.	4	—		
Iguala	702.8	18	16	—	—	—	—		
Jalapa	651 6	14	13	28.8	S.	4	Nim.	1.0	
Manzanillo	766.2	20	17	0.4	N. E.	4	—		
Matamoros, Tam	764.0	18	18	49.6	N.	4	Al. St.	1 0	N.
Mazatlán	761.4	19	17	—	—	—	—		
México	587.6	8	8	8.5	—	—	Cu Nim.	1.0	
Monterrey	720.8	15	13	—	N. W.	4	Al. St	0.2	S. E.
Morelia	611.8	10	8	5.6	—	—	Niebla		
Nogales	665 4	5	2	—	—	—	—		
Oaxaca	638.8	12	9	0.4	N. E.	4	Ci. St.	1.0	N. E.
Progreso	765.6	22	22	—	S. E.	4	—		
Salina Cruz	762.0	24	22	—	N	8	—		
San Luis Potosí	615.2	8	7	0.4	W.	4	St Cu.	0.3	W.
Tampico	766.2	20	20	1.2	—	—	St.	1.0	
Tapachula	747.6	21	19	20.8	N.	8	Ci. St.	0.1	
Veracruz	764 4	22	21	—	S.	4	Al. Cu.	0.8	
Zacatecas	574.6	4	4	1.6	N	8	—		
Angostura	—	—	—	—	—	—	—		
C. Guzmán	639.6	8	7	4.4	—	—	—		
Guanajuato	603.8	8	8	—	—	—	St. Cu.	0.2	S.
León	619.2	9	9	12.2	N. W.	4	St.	0.4	
Querétaro	617.6	10	10	14.4	—	—	Nim.	9	
Saltillo	631.8	10	10	23.2	—	—	Cu. Nim.	6	S.
Toluca	559.2	6	4	2.0	N. W.	4	Nim.	1 0	S.

M. Moreno y A. C. Atristain. Construyeron.

Lit. de los Telégrafos Federales. México.

M. Moreno Dibujó. E. Espinosa Grabó.

LIBRARY
DEC 26 1900
Weather Bureau

DICIEMBRE 20 DE 1900.

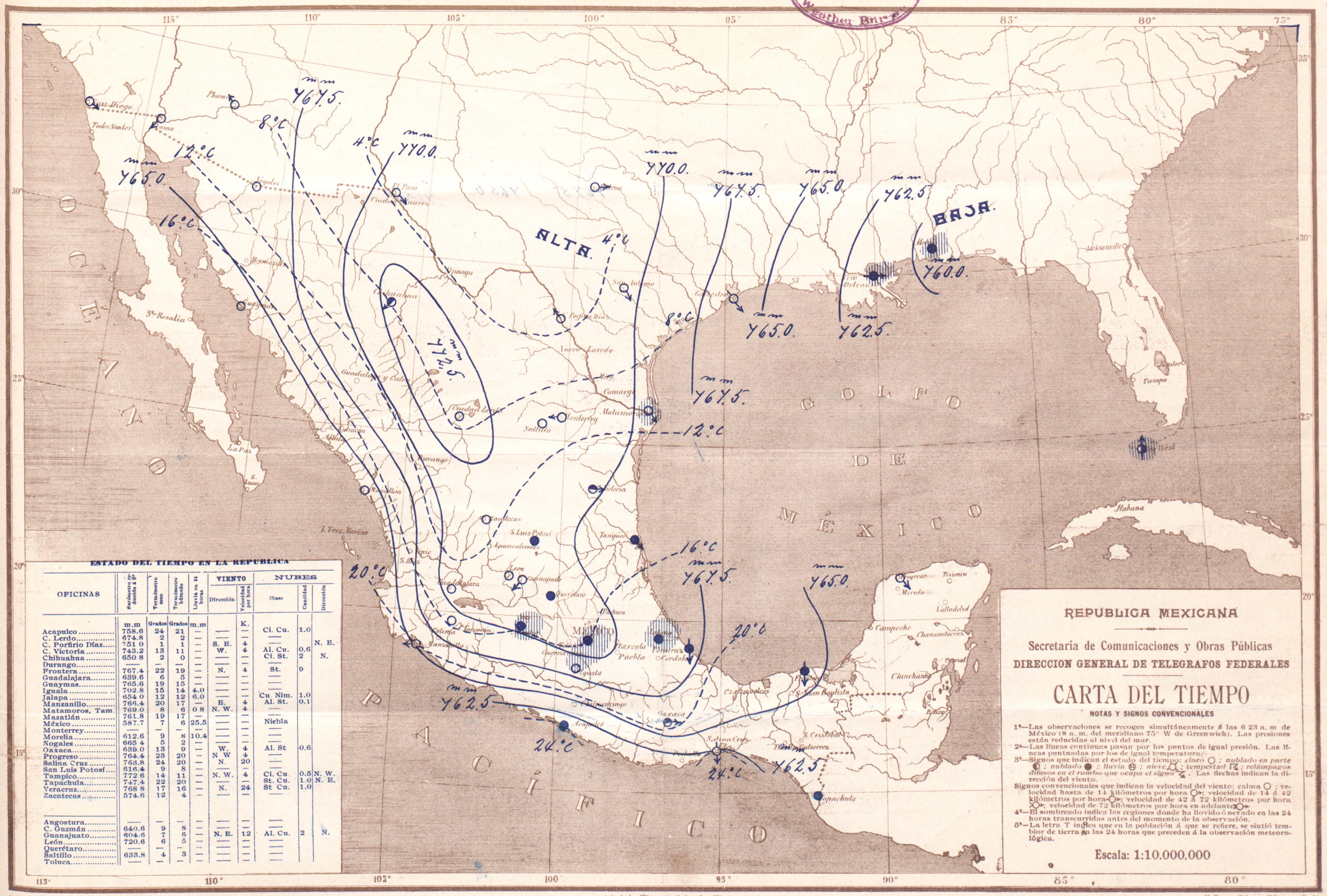

ESTADO DEL TIEMPO EN LA REPUBLICA

OFICINAS	Barómetro reducido á 0°	Termómetro seco	Termómetro húmedo	Lluvia en 24 horas	VIENTO Dirección	VIENTO Velocidad por hora	NUBES Clase	NUBES Cantidad	NUBES Dirección
	m.m	Grados	Grados	m.m		K.			
Acapulco	758.6	24	21	—	—	—	Ci. Cu.	1.0	
C. Lerdo	674.8	2	2	—	—	—	—		
C. Porfirio Díaz	751 0	1	1	—	S. E.	4	—		N. E.
C. Victoria	743.2	13	11	—	W.	4	Al. Cu.	0.6	
Chihuahua	650.8	2	0	—	—	—	Ci. St.	2	N.
Durango	—	—	—	—	—	—	—		
Frontera	767.4	22	19	—	N.	4	St.	9	
Guadalajara	639.6	6	5	—	—	—	—		
Guaymas	765.6	19	15	—	—	—	—		
Iguala	702.8	15	14	4.0	—	—	—		
Jalapa	654 0	12	12	6.0	—	—	Cu Nim.	1.0	
Manzanillo	766.4	20	17	—	E.	4	Al. St.	0.1	
Matamoros, Tam.	769.0	8	6	0 8	N. W.	4	—		
Mazatlán	761.8	19	17	—	—	—	—		
México	587.7	7	6	25.5	—	—	Niebla		
Monterrey	—	—	—	—	—	—	—		
Morelia	612.6	9	8	10.4	—	—	—		
Nogales	665 4	5	2	—	—	—	—		
Oaxaca	639.0	13	9	—	W.	4	Al. St	0.6	
Progreso	764.4	23	20	—	N W	4	—		
Salina Cruz	763.8	24	20	—	N.	20	—		
San Luis Potosí	616.4	9	8	—	—	—	—		
Tampico	772.6	14	11	—	N. W.	4	Ci. Cu.	0.5	N. W.
Tapachula	747.4	22	20	—	—	—	St. Cu.	1.0	N. E.
Veracruz	768 8	17	16	—	N.	24	St Cu.	1.0	
Zacatecas	574.6	12	4	—	—	—	—		
Angostura	—	—	—	—	—	—	—		
C. Guzmán	640.6	9	8	—	—	—	—		
Guanajuato	604.6	7	6	—	N. E.	12	Al. Cu.	2	N.
León	720.6	6	5	—	—	—	—		
Querétaro	—	—	—	—	—	—	—		
Saltillo	633.8	4	3	—	—	—	—		
Toluca	—	—	—	—	—	—	—		

REPUBLICA MEXICANA

Secretaría de Comunicaciones y Obras Públicas

DIRECCION GENERAL DE TELEGRAFOS FEDERALES

CARTA DEL TIEMPO

NOTAS Y SIGNOS CONVENCIONALES

1ª—Las observaciones se recogen simultáneamente á las 6 23 a. m de México (8 a. m. del meridiano 75° W de Greenwich). Las presiones están reducidas al nivel del mar.

2ª—Las líneas continuas pasan por los puntos de igual presión. Las líneas puntuadas por los de igual temperatura.

3ª—Signos que indican el estado del tiempo: *claro* ○ ; *nublado en parte* ◐ ; *nublado* ● ; *lluvia* ; *nieve* ; *tempestad* ; *relámpagos difusos en el rumbo que ocupa el signo* . Las flechas indican la dirección del viento.

Signos convencionales que indican la velocidad del viento: calma ○ ; velocidad hasta de 14 kilómetros por hora ; velocidad de 14 á 42 kilómetros por hora ; velocidad de 42 á 72 kilómetros por hora ; velocidad de 72 kilómetros por hora en adelante .

4ª—El sombreado indica las regiones donde ha llovido ó nevado en las 24 horas transcurridas antes del momento de la observación.

5ª—La letra T indica que en la población á que se refiere, se sintió temblor de tierra en las 24 horas que preceden á la observación meteorológica.

Escala: 1:10.000.000

M. Moreno y A. C. Atristain. Construyeron.

Lit. de los Telégrafos Federales. México.

M. Moreno Dibujo. E. Espinosa Grab.

LIBRARY
DEC 27 1900
Weather Bureau

DICIEMBRE 21 DE 1900.

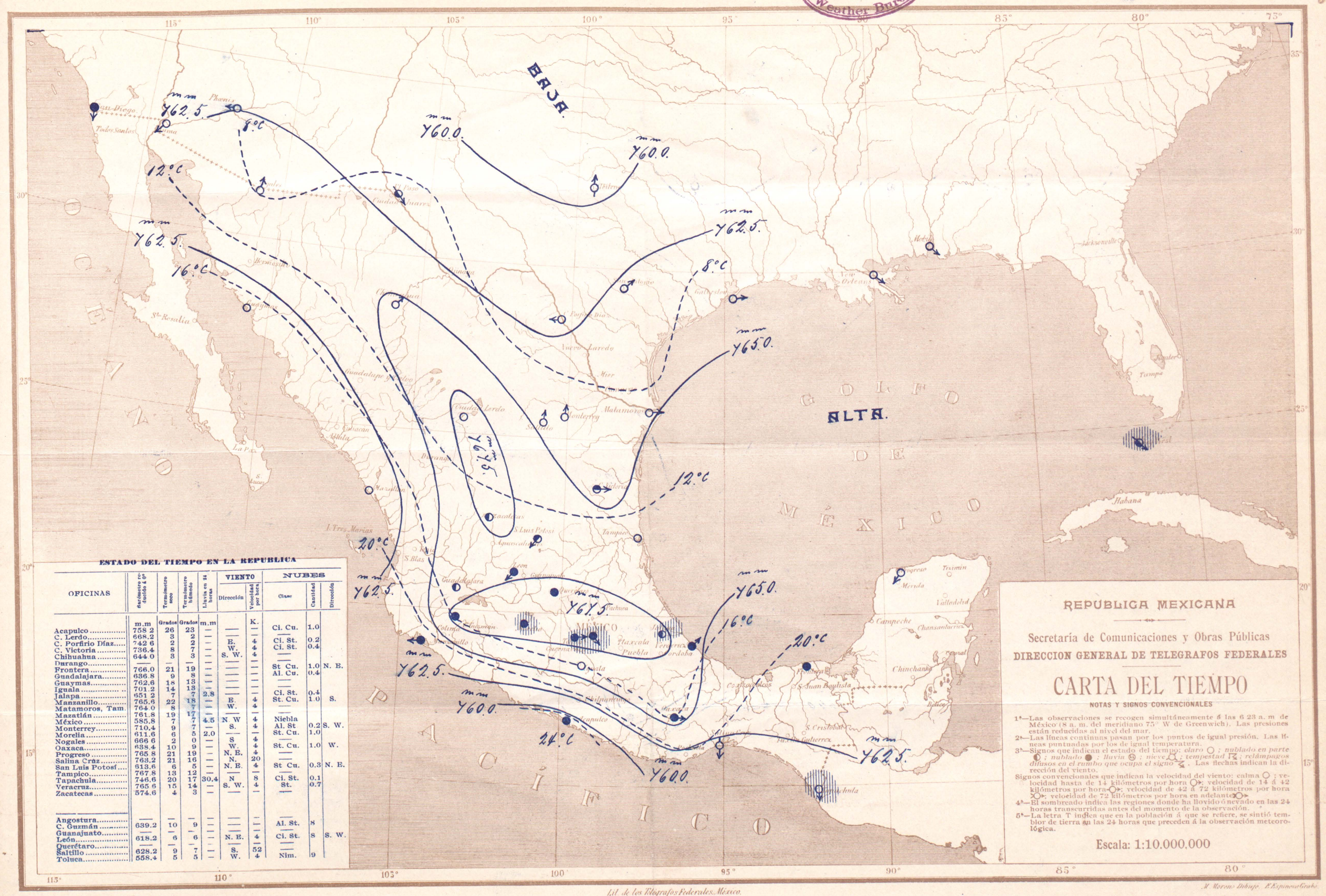

ESTADO DEL TIEMPO EN LA REPUBLICA

OFICINAS	Barómetro reducido á 0°	Termómetro seco	Termómetro húmedo	Lluvia en 24 horas	VIENTO Dirección	VIENTO Velocidad por hora	NUBES Clase	NUBES Cantidad	NUBES Dirección
	m.m	Grados	Grados	m.m		K.			
Acapulco	758 2	26	23	—	—	—	Ci. Cu.	1.0	
C. Lerdo	668.2	3	2	—	—	—	—		
C. Porfirio Díaz	742 6	2	2	—	E.	4	Ci. St.	0.2	
C. Victoria	736.4	8	7	—	W.	4	Ci. St.	0.4	
Chihuahua	644.0	3	3	—	S. W.	4	—		
Durango	—	—	—	—	—	—	—		
Frontera	766.0	21	19	—	—	—	St Cu.	1.0	N. E.
Guadalajara	636.8	9	8	—	—	—	Al. Cu.	0.4	
Guaymas	762.6	18	13	—	—	—	—		
Iguala	701.2	14	13	—	—	—	—		
Jalapa	651 2	7	7	2.8	—	—	Ci. St.	0.4	
Manzanillo	765.6	22	18	—	E.	4	St. Cu.	1.0	S.
Matamoros, Tam.	764 0	8	7	—	W.	4	—		
Mazatlán	761.8	19	17	—	—	—	—		
México	585.8	7	7	4.5	N W	4	Niebla		
Monterrey	710.4	9	7	—	S.	4	Al. St	0.2	S. W.
Morelia	611.6	6	5	2.0	—	—	St. Cu.	1.0	
Nogales	666 6	2	0	—	S	4	—		
Oaxaca	638.4	10	9	—	W.	4	St. Cu.	1.0	W.
Progreso	765 8	21	19	—	N. E.	4	—		
Salina Cruz	763.2	21	16	—	N.	20	—		
San Luis Potosí	613.6	6	5	—	N. E.	4	St Cu.	0.3	N. E.
Tampico	767.8	13	12	—	—	—	—		
Tapachula	746.6	20	17	30.4	N	8	Ci. St.	0.1	
Veracruz	765 6	15	14	—	S. W.	4	St.	0.7	
Zacatecas	574.6	4	3	—	—	—	—		
Angostura	—	—	—	—	—	—	—		
C. Guzmán	639.2	10	9	—	—	—	Al. St.	8	
Guanajuato	—	—	—	—	—	—	—		
León	618.2	6	6	—	N. E.	4	Ci. St.	8	S. W.
Querétaro	—	—	—	—	—	—	—		
Saltillo	628.2	9	7	—	S.	52	—		
Toluca	558.4	5	5	—	W.	4	Nim.	9	

M. Moreno y A. C. Atristain, Construyeron.

Lit. de los Telégrafos Federales. México.

M. Moreno Dibujó. E. Espinosa Grabó.

LIBRARY
DEC 28 1900
Weather Bureau

DICIEMBRE 22 DE 1900.

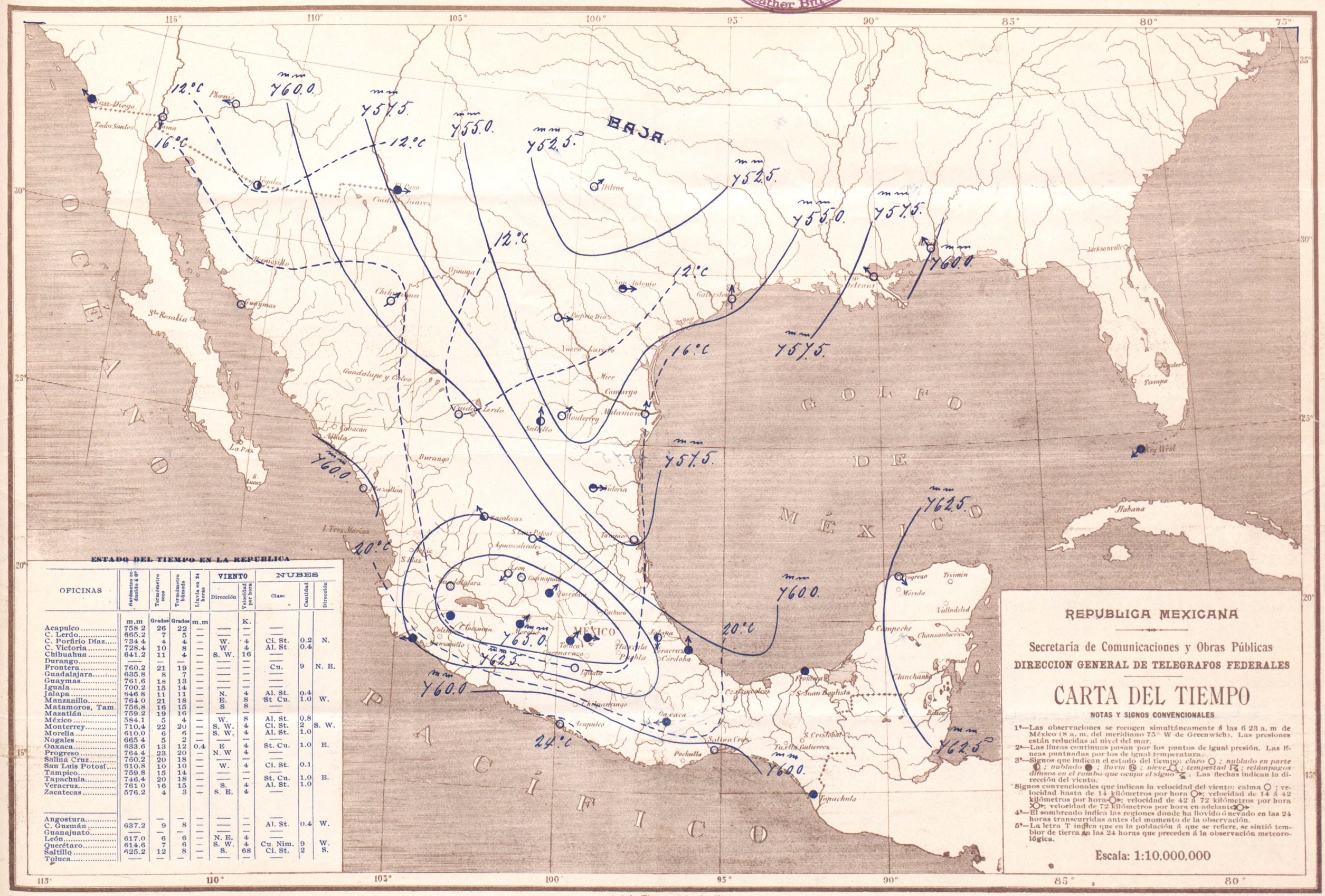

ESTADO DEL TIEMPO EN LA REPUBLICA

OFICINAS	Barómetro reducido á 0°	Termómetro seco	Termómetro húmedo	Lluvia en 24 horas	VIENTO Dirección	VIENTO Velocidad por hora	NUBES Clase	NUBES Cantidad	NUBES Dirección
	m.m	Grados	Grados	m.m		K.			
Acapulco	758 2	26	22	—	—	—	—		
C. Lerdo	665.2	7	5	—	—	—	—		
C. Porfirio Díaz	734 4	4	4	—	W.	4	Ci. St.	0.2	N.
C. Victoria	728.4	10	8	—	W.	4	Al. St	0.4	
Chihuahua	641.2	11	4	—	S. W.	16	—		
Durango	—	—	—	—	—	—	—		
Frontera	760.2	21	19	—	—	—	Cu.	9	N. E.
Guadalajara	635.8	8	7	—	—	—	—		
Guaymas	761.6	18	13	—	—	—	—		
Iguala	700.2	15	14	—	—	—	—		
Jalapa	646 8	11	11	—	N.	4	Al. St.	0.4	
Manzanillo	764 0	21	18	—	E.	8	St Cu.	1.0	W.
Matamoros, Tam	756.8	16	15	—	S	8	—		
Mazatlán	759.2	19	16	—	—	—	—		
México	584.1	5	4	—	W.	8	Al. St.	0.8	
Monterrey	710.4	22	20	—	S. W.	4	Ci. St.	2	S. W.
Morelia	610.0	6	6	—	S. W.	4	Al. St.	1.0	
Nogales	665 4	5	2	—	—	—	—		
Oaxaca	633.6	13	12	0.4	E	4	St. Cu.	1.0	E.
Progreso	764.4	23	20	—	N. W	4	—		
Salina Cruz	760.2	20	18	—	—	—	—		
San Luis Potosí	610.8	10	10	—	W.	4	Ci. St.	0.1	
Tampico	759.8	15	14	—	—	—	—		
Tapachula	746.4	20	18	—	—	—	St. Cu.	1.0	E.
Veracruz	761 0	16	15	—	S.	4	Al. St.	1.0	
Zacatecas	576.2	4	3	—	S. E.	4	—		
Angostura	—	—	—	—	—	—	—		
C. Guzmán	637.2	9	8	—	—	—	Al. St.	0.4	W.
Guanajuato	—	—	—	—	—	—	—		
León	617.0	6	6	—	N. E.	4	—		
Querétaro	614.6	7	6	—	S. W.	4	Cu. Nim.	9	W.
Saltillo	625.2	12	8	—	S.	68	Ci. St.	2	S.
Toluca	—	—	—	—	—	—	—		

REPUBLICA MEXICANA

Secretaría de Comunicaciones y Obras Públicas

DIRECCION GENERAL DE TELEGRAFOS FEDERALES

CARTA DEL TIEMPO

NOTAS Y SIGNOS CONVENCIONALES

1ª—Las observaciones se recogen simultáneamente á las 6 23 a. m de México (8 a. m. del meridiano 75° W de Greenwich). Las presiones están reducidas al nivel del mar.

2ª—Las líneas continuas pasan por los puntos de igual presión. Las líneas puntuadas por los de igual temperatura.

3ª—Signos que indican el estado del tiempo: *claro* ○ ; *nublado en parte* ◐ ; *nublado* ● ; *lluvia* ; *nieve* ; *tempestad* ; *relámpagos difusos en el rumbo que ocupa el signo* . Las flechas indican la dirección del viento.

Signos convencionales que indican la velocidad del viento: calma ○ ; velocidad hasta de 14 kilómetros por hora ○; velocidad de 14 á 42 kilómetros por hora ○; velocidad de 42 á 72 kilómetros por hora ○; velocidad de 72 kilómetros por hora en adelante ○

4ª—El sombreado indica las regiones donde ha llovido ó nevado en las 24 horas transcurridas antes del momento de la observación.

5ª—La letra T indica que en la población á que se refiere, se sintió temblor de tierra en las 24 horas que preceden á la observación meteorológica.

Escala: 1:10.000.000

M. Moreno y A. C. Atristain. Construyeron.

Lit. de los Telégrafos Federales. México.

M. Moreno Dibujo. E. Espinosa Grabó.

LIBRARY
DEC 31 1900
Weather Bureau

DICIEMBRE 23 DE 1900.

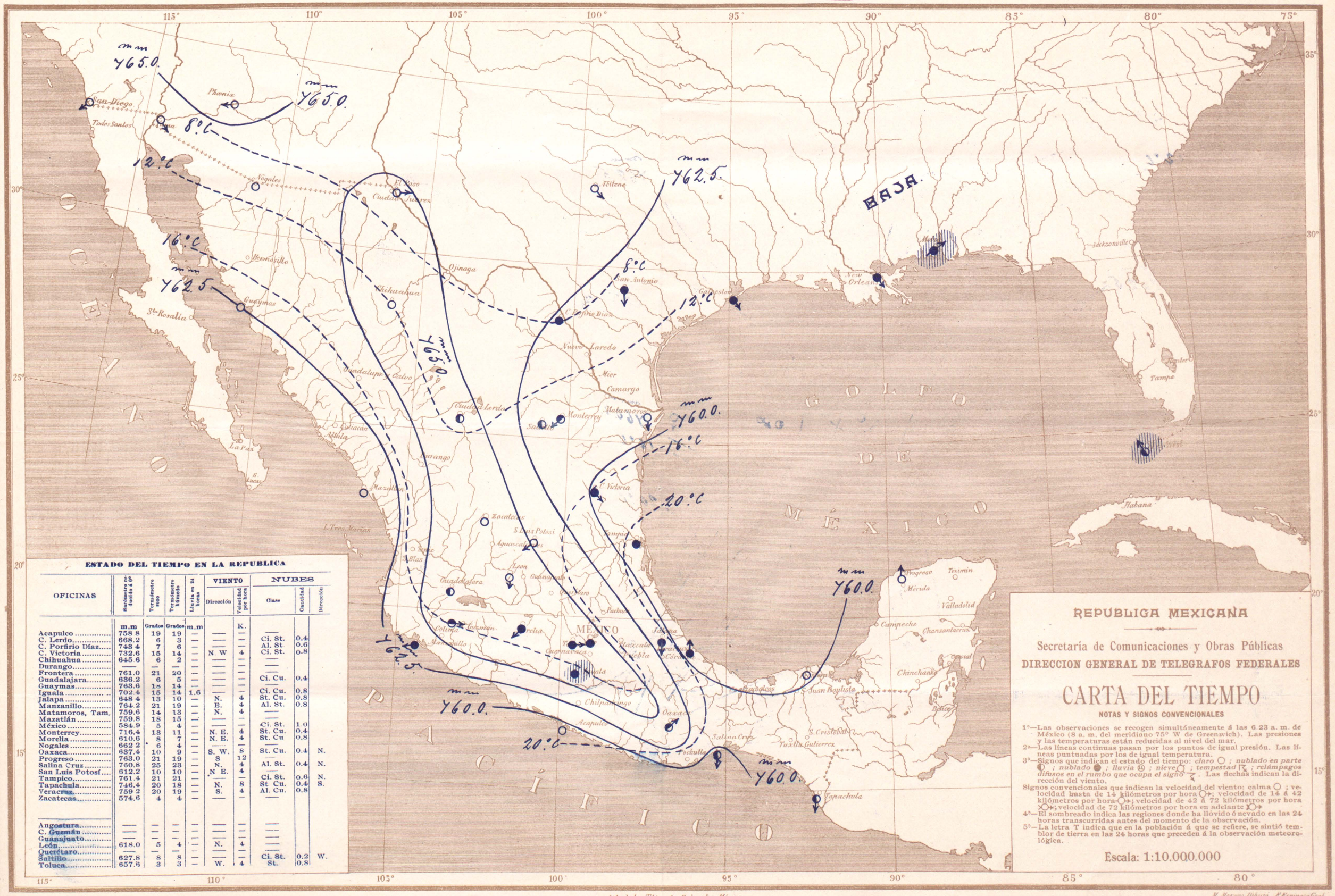

ESTADO DEL TIEMPO EN LA REPUBLICA

OFICINAS	Barómetro reducido á 0°	Termómetro seco	Termómetro húmedo	Lluvia en 24 horas	VIENTO Dirección	VIENTO Velocidad por hora	NUBES Clase	NUBES Cantidad	NUBES Dirección
	m.m	Grados	Grados	m.m		K.			
Acapulco	758 8	19	19	—	—	—	—		
C. Lerdo	668.2	6	3	—	—	—	Ci. St.	0.4	
C. Porfirio Díaz	743 4	7	6	—	—	—	Al. St	0.6	
C. Victoria	732.6	15	14	—	N W	4	Ci. St.	0.8	
Chihuahua	645 6	6	2	—	—	—	—		
Durango	—	—	—	—	—	—	—		
Frontera	761.0	21	20	—	—	—	—		
Guadalajara	636.2	6	5	—	—	—	Ci. Cu.	0.4	
Guaymas	763.6	18	14	—	—	—	—		
Iguala	702.4	15	14	1.6	—	—	Ci. Cu.	0.8	
Jalapa	648 4	13	10	—	N.	4	St. Cu.	0.8	
Manzanillo	764 2	21	19	—	E.	4	Al. St.	0.8	
Matamoros, Tam.	759.6	14	13	—	N.	4	—		
Mazatlán	759.8	18	15	—	—	—	—		
México	584.9	5	4	—	—	—	Ci. St.	1.0	
Monterrey	716.4	13	11	—	N. E.	4	St. Cu.	0.4	
Morelia	610.6	8	7	—	N. E.	4	St. Cu	0.8	
Nogales	662 2	6	4	—	—	—	—		
Oaxaca	637.4	10	9	—	S. W.	8	St. Cu.	0.4	N.
Progreso	763.0	21	19	—	S	12	—		
Salina Cruz	760.8	25	23	—	N.	4	Al. St.	0.4	N.
San Luis Potosí	612.2	10	10	—	N E.	4	—		
Tampico	761.4	21	21	—	—	—	Ci. St.	0.6	N.
Tapachula	746.4	20	18	—	N.	8	St Cu.	0.4	S.
Veracruz	759 2	20	19	—	S.	4	Al. Cu.	0.8	
Zacatecas	574.6	4	4	—	—	—	—		
Angostura	—	—	—	—	—	—	—		
C. Guzmán	—	—	—	—	—	—	—		
Guanajuato	—	—	—	—	—	—	—		
León	618.0	5	4	—	N.	4	—		
Querétaro	—	—	—	—	—	—	—		
Saltillo	627.8	8	8	—	—	—	Ci. St.	0.2	W.
Toluca	657.6	3	3	—	W.	4	St.	0.8	

REPUBLICA MEXICANA

Secretaría de Comunicaciones y Obras Públicas

DIRECCION GENERAL DE TELEGRAFOS FEDERALES

CARTA DEL TIEMPO

NOTAS Y SIGNOS CONVENCIONALES

1ª—Las observaciones se recogen simultáneamente á las 6.23 a. m. de México (8 a. m. del meridiano 75° W de Greenwich). Las presiones y las temperaturas están reducidas al nivel del mar.

2ª—Las líneas continuas pasan por los puntos de igual presión. Las líneas puntuadas por los de igual temperatura.

3ª—Signos que indican el estado del tiempo: *claro* ○ ; *nublado en parte* ◐ ; *nublado* ● ; *lluvia* ⚲ ; *nieve* ○ ; *tempestad* ↯ ; *relámpagos difusos en el rumbo que ocupa el signo* ↯ . Las flechas indican la dirección del viento.

Signos convencionales que indican la velocidad del viento: calma ○ ; velocidad hasta de 14 kilómetros por hora ○→; velocidad de 14 á 42 kilómetros por hora ○→; velocidad de 42 á 72 kilómetros por hora ○→; velocidad de 72 kilómetros por hora en adelante ○→

4ª—El sombreado indica las regiones donde ha llovido ó nevado en las 24 horas transcurridas antes del momento de la observación.

5ª—La letra T indica que en la población á que se refiere, se sintió temblor de tierra en las 24 horas que preceden á la observación meteorológica.

Escala: 1:10.000.000

M. Moreno y A. C. Utristain, Construyeron.

Lit. de los Telégrafos Federales. México.

M. Moreno Dibujó. E. Espinosa Grab.

LIBRARY
DEC 31 1900
Weather Bureau

DICIEMBRE 24 DE 1900.

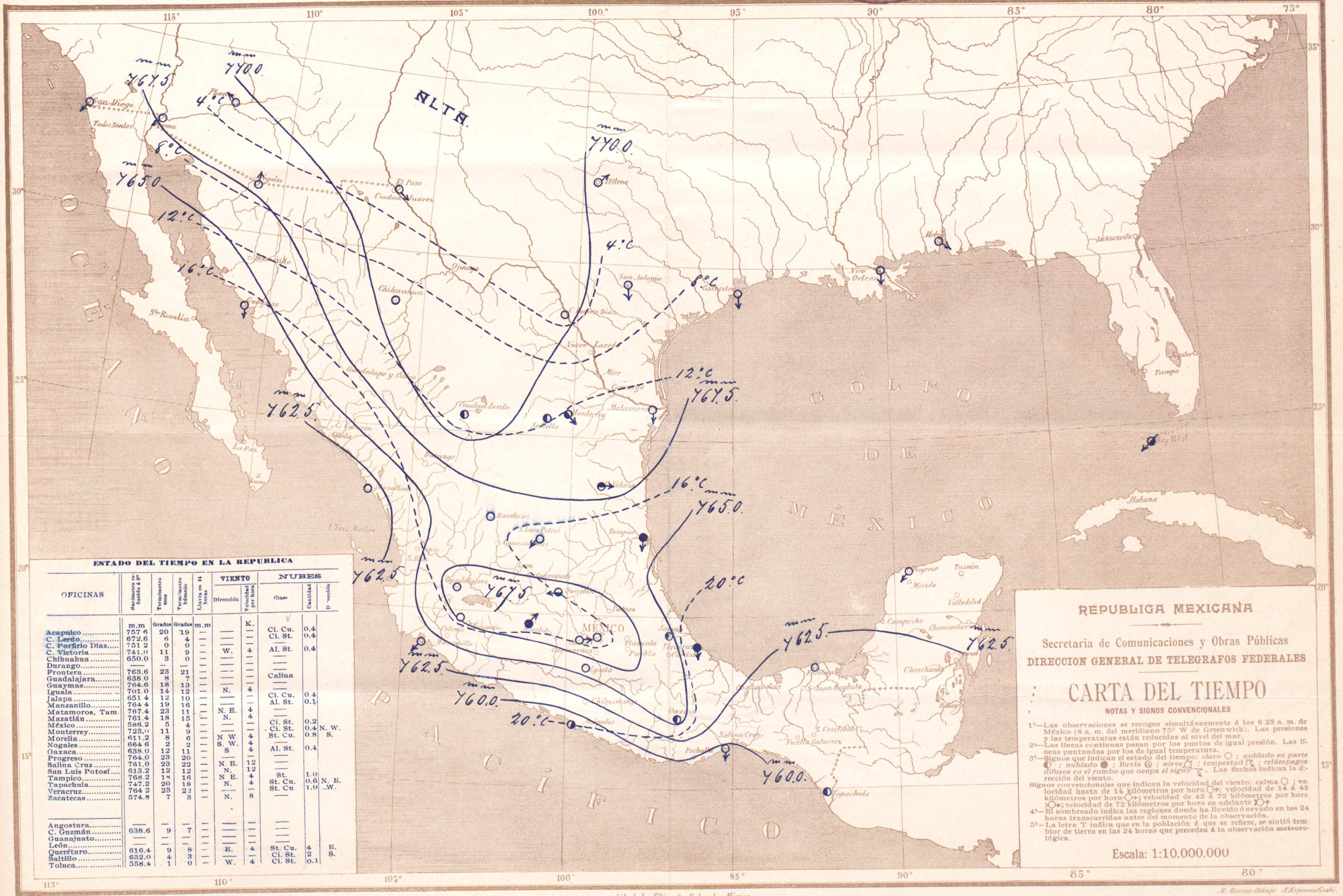

ESTADO DEL TIEMPO EN LA REPUBLICA

OFICINAS	Barómetro reducido á 0°	Termómetro seco	Termómetro húmedo	Lluvia en 24 horas	VIENTO Dirección	VIENTO Velocidad por hora	NUBES Clase	NUBES Cantidad	NUBES Dirección
	m.m	Grados	Grados	m.m		K.			
Acapulco	757 6	20	19	—	—	—	Ci. Cu.	0.4	
C. Lerdo	672.6	6	4	—	—	—	Ci. St.	0.4	
C. Porfirio Díaz	751 2	0	0	—	—	—	—		
C. Victoria	741.0	11	9	—	W.	4	Al. St.	0.4	
Chihuahua	650.0	3	0	—	—	—	—		
Durango	—	—	—	—	—	—	—		
Frontera	763.6	23	21	—	—	—	—		
Guadalajara	638.0	8	7	—	—	—	Calina		
Guaymas	764.6	18	13	—	—	—	—		
Iguala	701.0	14	12	—	N.	4	—		
Jalapa	651 4	12	10	—	—	—	Ci. Cu.	0.4	
Manzanillo	764 4	19	16	—	—	—	Al. St.	0.1	
Matamoros, Tam	767.4	23	11	—	N. E.	4	—		
Mazatlán	761.4	18	15	—	N.	4	—		
México	586.2	5	4	—	—	—	Ci. St.	0.2	
Monterrey	723.0	11	9	—	—	—	Ci. St.	0.4	N. W.
Morelia	611.2	8	6	—	N W.	4	St. Cu.	0.8	S.
Nogales	664 6	2	2	—	S. W.	4	—		
Oaxaca	638.0	12	11	—	S	4	Al. St.	0.4	
Progreso	764.0	23	20	—	—	—	—		
Salina Cruz	761.0	23	22	—	N. E.	12	—		
San Luis Potosí	613.2	12	12	—	N.	12	—		
Tampico	768.2	18	16	—	N E.	4	St.	1.0	
Tapachula	747.2	20	18	—	N.	4	St. Cu.	0.6	N. E.
Veracruz	764 2	23	22	—	—	—	St. Cu.	1.0	W.
Zacatecas	574.8	7	3	—	N.	8	—		
Angostura	—	—	—	—	—	—	—		
C. Guzmán	638.6	9	7	—	—	—	—		
Guanajuato	—	—	—	—	—	—	—		
León	—	—	—	—	—	—	—		
Querétaro	616.4	9	8	—	E.	4	St. Cu.	4	E.
Saltillo	632.0	4	3	—	—	—	Ci. St.	2	S.
Toluca	558.4	1	0	—	W.	4	Ci. St.	0.1	

REPUBLICA MEXICANA

Secretaría de Comunicaciones y Obras Públicas

DIRECCION GENERAL DE TELEGRAFOS FEDERALES

CARTA DEL TIEMPO

NOTAS Y SIGNOS CONVENCIONALES

1ª—Las observaciones se recogen simultáneamente á las 6 23 a. m. de México (8 a. m. del meridiano 75° W de Greenwich). Las presiones y las temperaturas están reducidas al nivel del mar.

2ª—Las líneas continuas pasan por los puntos de igual presión. Las líneas puntuadas por los de igual temperatura.

3ª—Signos que indican el estado del tiempo: *claro* ○ ; *nublado en parte* ◐ ; *nublado* ● ; *lluvia* Ⓛ ; *nieve* ○ ; *tempestad* ↯ ; *relámpagos difusos en el rumbo que ocupa el signo* ↯. Las flechas indican la dirección del viento.

Signos convencionales que indican la velocidad del viento: calma ○ ; velocidad hasta de 14 kilómetros por hora ○→; velocidad de 14 á 42 kilómetros por hora ○→; velocidad de 42 á 72 kilómetros por hora ○→; velocidad de 72 kilómetros por hora en adelante ○→

4ª—El sombreado indica las regiones donde ha llovido ó nevado en las 24 horas transcurridas antes del momento de la observación.

5ª—La letra T indica que en la población á que se refiere, se sintió temblor de tierra en las 24 horas que preceden á la observación meteorológica.

Escala: 1:10.000.000

M. Moreno y A. C. Atristain. Construyeron.

Lit. de los Telégrafos Federales. México.

M. Moreno Dibujó. E. Espinosa Grabó.

LIBRARY
JAN 2 1901
Weather Bureau

DICIEMBRE 25 DE 1900.-

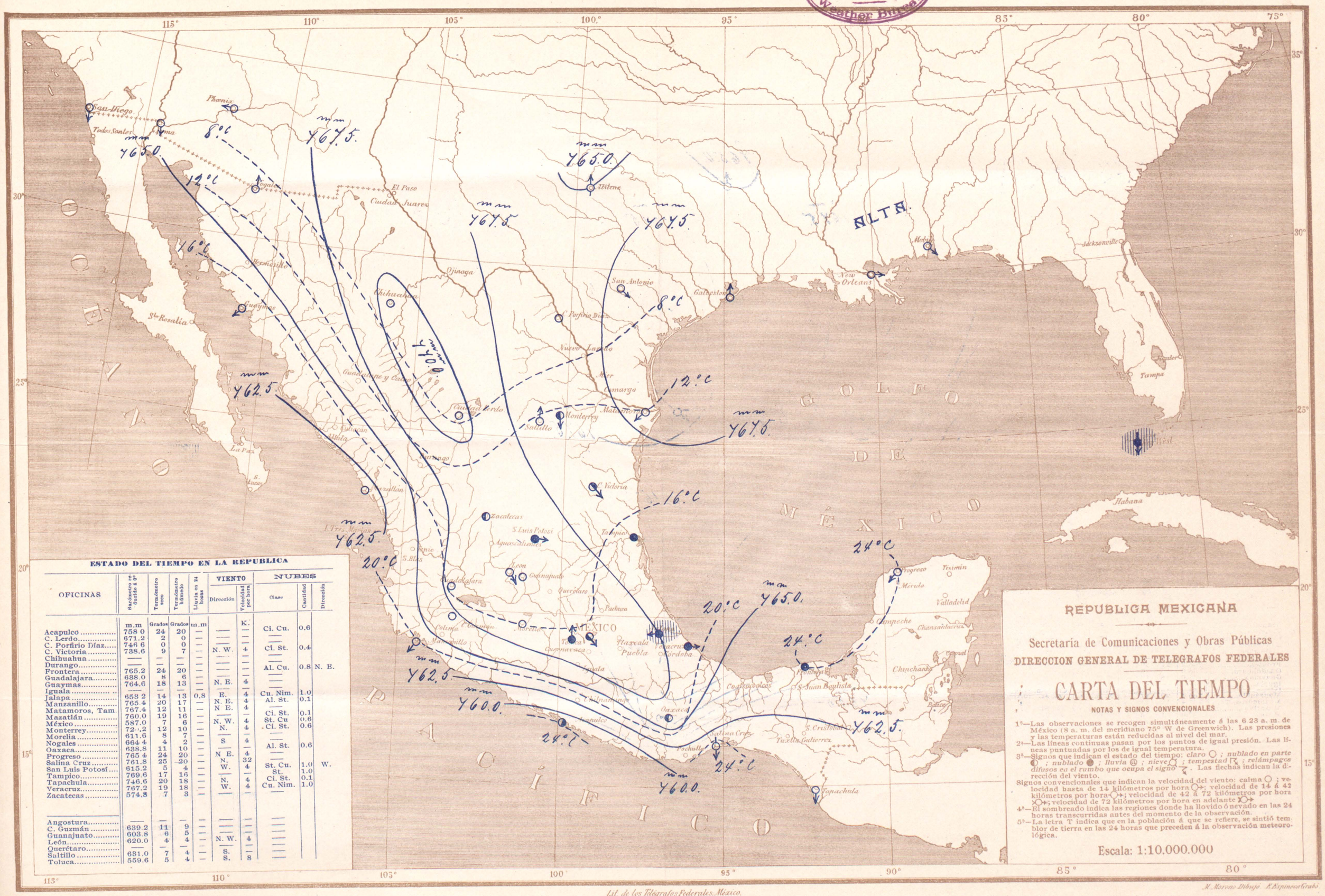

ESTADO DEL TIEMPO EN LA REPUBLICA

OFICINAS	Barómetro reducido á 0°	Termómetro seco	Termómetro húmedo	Lluvia en 24 horas	VIENTO Dirección	VIENTO Velocidad por hora	NUBES Clase	NUBES Cantidad	NUBES Dirección
	m.m	Grados	Grados	m.m		K.			
Acapulco	758 0	24	20	—	—	—	Ci. Cu.	0.6	
C. Lerdo	671.2	2	0	—	—	—	—		
C. Porfirio Díaz	746 6	0	0	—	—	—	—		
C. Victoria	738.6	9	7	—	N. W.	4	Ci. St.	0.4	
Chihuahua	—	—	—	—	—	—	—		
Durango	—	—	—	—	—	—	Al. Cu.	0.8	N. E.
Frontera	765.2	24	20	—	—	—	—		
Guadalajara	638.0	8	6	—	N. E.	4	—		
Guaymas	764.6	18	13	—	—	—	—		
Iguala	—	—	—	—	—	—	Cu. Nim.	1.0	
Jalapa	653 2	14	13	0.8	E.	4	Al. St.	0.1	
Manzanillo	765.4	20	17	—	N. E.	4	—		
Matamoros, Tam.	767.4	12	11	—	N E.	4	Ci. St.	0.1	
Mazatlán	760.0	19	16	—	—	—	St. Cu	0.6	
México	587.0	7	6	—	N. W.	4	Ci. St.	0.6	
Monterrey	72 .2	12	10	—	N.	4	—		
Morelia	611.6	8	7	—	—	—	—		
Nogales	664 4	4	2	—	S	4	Al. St.	0.6	
Oaxaca	638.8	11	10	—	—	—	—		
Progreso	765 4	24	20	—	N E.	4	—		
Salina Cruz	761.8	25	20	—	N.	32	St. Cu.	1.0	W.
San Luis Potosí	615.2	5	4	—	W.	4	St.	1.0	
Tampico	769.6	17	16	—	—	—	Ci. St.	0.1	
Tapachula	746.6	20	18	—	N.	4	Cu. Nim.	1.0	
Veracruz	767.2	19	18	—	W.	4	—		
Zacatecas	574.8	7	3	—	—	—			
Angostura	—	—	—	—	—	—	—		
C. Guzmán	639.2	11	9	—	—	—	—		
Guanajuato	603.8	6	5	—	—	—	—		
León	620.0	4	4	—	N. W.	4	—		
Querétaro	—	—	—	—	—	—	—		
Saltillo	631.0	7	4	—	S.	—	—		
Toluca	559.6	5	4	—	S.	8	—		

REPUBLICA MEXICANA

Secretaría de Comunicaciones y Obras Públicas

DIRECCION GENERAL DE TELEGRAFOS FEDERALES

CARTA DEL TIEMPO

NOTAS Y SIGNOS CONVENCIONALES

1ª—Las observaciones se recogen simultáneamente á las 6 23 a. m. de México (8 a. m. del meridiano 75° W de Greenwich). Las presiones y las temperaturas están reducidas al nivel del mar.

2ª—Las líneas continuas pasan por los puntos de igual presión. Las líneas puntuadas por los de igual temperatura.

3ª—Signos que indican el estado del tiempo: *claro* ○ ; *nublado en parte* ◐ ; *nublado* ● ; *lluvia* ⊜ ; *nieve* ○ ; *tempestad* ↖ ; *relámpagos difusos en el rumbo que ocupa el signo* ↗ . Las flechas indican la dirección del viento.

Signos convencionales que indican la velocidad del viento: calma ○ ; velocidad hasta de 14 kilómetros por hora ○→; velocidad de 14 á 42 kilómetros por hora ○→; velocidad de 42 á 72 kilómetros por hora ×○→; velocidad de 72 kilómetros por hora en adelante ✕○→

4ª—El sombreado indica las regiones donde ha llovido ó nevado en las 24 horas transcurridas antes del momento de la observación.

5ª—La letra T indica que en la población á que se refiere, se sintió temblor de tierra en las 24 horas que preceden á la observación meteorológica.

Escala: 1:10.000.000

M. Moreno y A. C. Atristain, Construyeron.

Lit. de los Telégrafos Federales. México.

M. Moreno Dibujó. F. Espinosa Grabó.

LIBRARY
JAN 2 1901
Weather Bureau

DICIEMBRE 26 DE 1900.

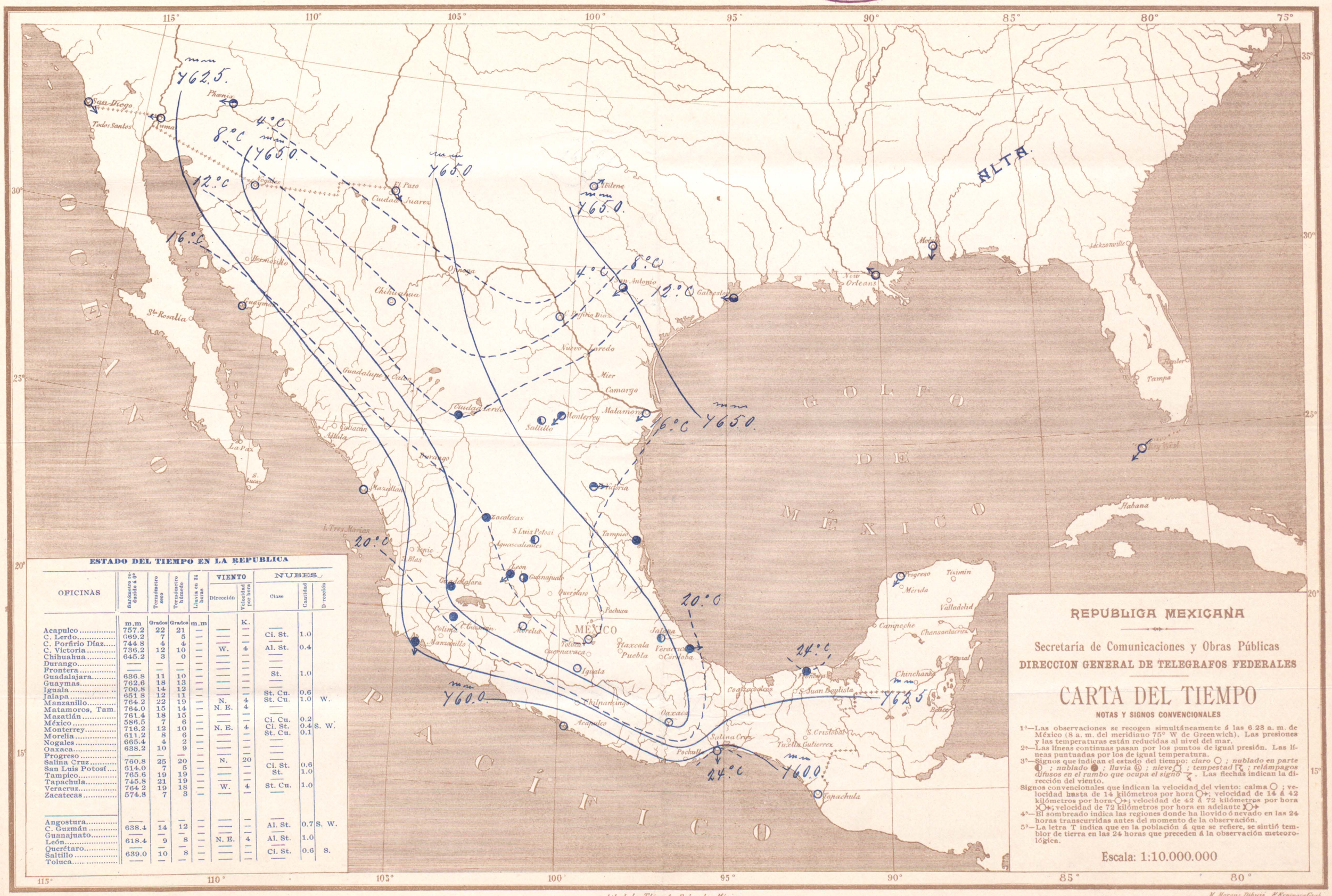

ESTADO DEL TIEMPO EN LA REPUBLICA

OFICINAS	Barómetro reducido á 0°	Termómetro seco	Termómetro húmedo	Lluvia en 24 horas	VIENTO Dirección	VIENTO Velocidad por hora	NUBES Clase	NUBES Cantidad	NUBES Dirección
	m.m	Grados	Grados	m.m		K.			
Acapulco	757.2	22	21	—	—	—	—		
C. Lerdo	669.2	7	5	—	—	—	Ci. St.	1.0	
C. Porfirio Díaz	744.8	4	4	—	—	—	—		
C. Victoria	736.2	12	10	—	W.	4	Al. St.	0.4	
Chihuahua	645.2	3	0	—	—	—	—		
Durango	—	—	—	—	—	—	—		
Frontera	—	—	—	—	—	—	—		
Guadalajara	636.8	11	10	—	—	—	St.	1.0	
Guaymas	762.6	18	13	—	—	—	—		
Iguala	700.8	14	12	—	—	—	—		
Jalapa	651.8	12	11	—	—	—	St. Cu.	0.6	
Manzanillo	764.2	22	19	—	N.	4	St. Cu.	1.0	W.
Matamoros, Tam.	764.0	15	14	—	N. E.	4	—		
Mazatlán	761.4	18	15	—	—	—	—		
México	586.5	7	6	—	—	—	Ci. Cu.	0.2	
Monterrey	716.2	12	10	—	N. E.	4	Ci. St.	0.4	S. W.
Morelia	611.2	8	6	—	—	—	St. Cu.	0.1	
Nogales	665.4	4	2	—	—	—	—		
Oaxaca	638.2	10	9	—	—	—	—		
Progreso	—	—	—	—	—	—	—		
Salina Cruz	760.8	25	20	—	N.	20	—		
San Luis Potosí	614.0	7	5	—	—	—	Ci. St.	0.6	
Tampico	765.6	19	19	—	—	—	St.	1.0	
Tapachula	745.8	21	19	—	—	—	—		
Veracruz	764.2	19	18	—	W.	4	St. Cu.	1.0	
Zacatecas	574.8	7	3	—	—	—	—		
Angostura	—	—	—	—	—	—	—		
C. Guzmán	638.4	14	12	—	—	—	Al. St.	0.7	S. W.
Guanajuato	—	—	—	—	—	—	—		
León	618.4	9	8	—	N. E.	4	Al. St.	1.0	
Querétaro	—	—	—	—	—	—	—		
Saltillo	639.0	10	8	—	—	—	Ci. St.	0.6	S.
Toluca	—	—	—	—	—	—	—		

REPUBLICA MEXICANA

Secretaría de Comunicaciones y Obras Públicas

DIRECCION GENERAL DE TELEGRAFOS FEDERALES

CARTA DEL TIEMPO

NOTAS Y SIGNOS CONVENCIONALES

1ª—Las observaciones se recogen simultáneamente á las 6.23 a. m. de México (8 a. m. del meridiano 75° W de Greenwich). Las presiones y las temperaturas están reducidas al nivel del mar.

2ª—Las líneas continuas pasan por los puntos de igual presión. Las líneas puntuadas por los de igual temperatura.

3ª—Signos que indican el estado del tiempo: *claro* ○ ; *nublado en parte* ◐ ; *nublado* ● ; *lluvia* ⛆ ; *nieve* ; *tempestad* ; *relámpagos difusos en el rumbo que ocupa el signo* . Las flechas indican la dirección del viento.

Signos convencionales que indican la velocidad del viento: calma ○ ; velocidad hasta de 14 kilómetros por hora ○→; velocidad de 14 á 42 kilómetros por hora ○→; velocidad de 42 á 72 kilómetros por hora ○→; velocidad de 72 kilómetros por hora en adelante ○→

4ª—El sombreado indica las regiones donde ha llovido ó nevado en las 24 horas transcurridas antes del momento de la observación.

5ª—La letra T indica que en la población á que se refiere, se sintió temblor de tierra en las 24 horas que preceden á la observación meteorológica.

Escala: 1:10.000.000

M. Moreno y A. C. Atristain, Construyeron.

Lit. de los Telégrafos Federales. México.

M. Moreno Dibujó. E. Espinosa Graú

LIBRARY
JAN 2 1901
Weather Bureau

DICIEMBRE 27 DE 1900.

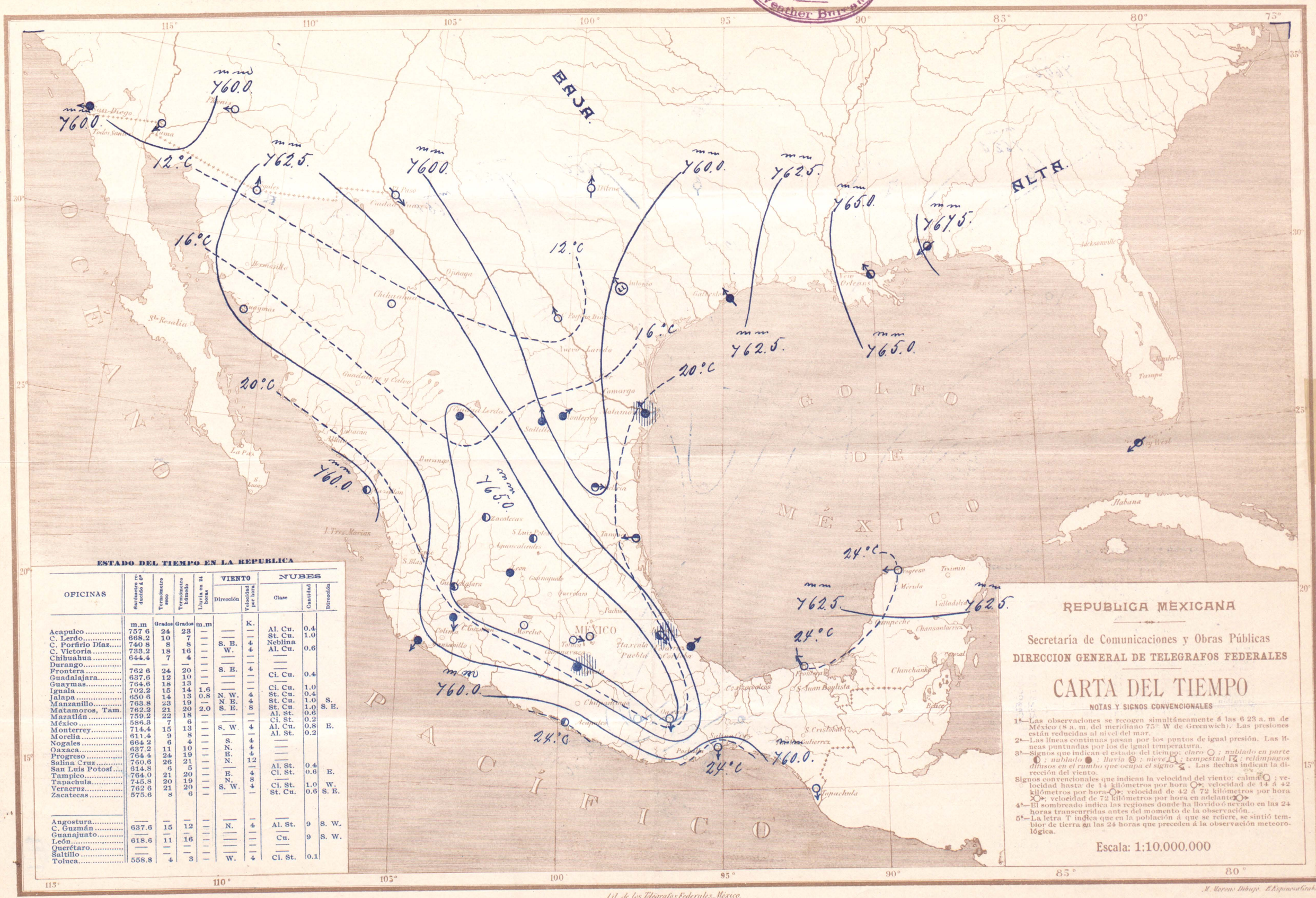

ESTADO DEL TIEMPO EN LA REPUBLICA

OFICINAS	Barómetro reducido á 0°	Termómetro seco	Termómetro húmedo	Lluvia en 24 horas	VIENTO		NUBES		
					Dirección	Velocidad por hora	Clase	Cantidad	Dirección
	m.m	Grados	Grados	m.m		K.			
Acapulco	757 6	24	23	—	—	—	Al. Cu.	0.4	
C. Lerdo	668.2	10	7	—	—	—	St. Cu.	1.0	
C. Porfirio Díaz	740 8	8	8	—	S. E.	4	Neblina		
C. Victoria	733.2	18	16	—	W.	4	Al. Cu.	0.6	
Chihuahua	644.4	7	4	—	—	—	—		
Durango	—	—	—	—	—	—	—		
Frontera	762 6	24	20	—	S. E.	4	—		
Guadalajara	637.6	12	10	—	—	—	Ci. Cu.	0.4	
Guaymas	764.6	18	13	—	—	—	—		
Iguala	702.2	15	14	1.6	—	—	Ci. Cu.	1.0	
Jalapa	650 6	14	13	0.8	N. W.	4	St. Cu.	0.4	
Manzanillo	763.8	23	19	—	N. E.	4	St. Cu.	1.0	S.
Matamoros, Tam.	762.2	21	20	2.0	S. E.	8	St. Cu.	1.0	S. E.
Mazatlán	759.2	22	18	—	—	—	Al. St.	0.6	
México	586.3	7	6	—	—	—	Ci. St.	0.2	
Monterrey	714.4	15	13	—	S. W.	4	Al. Cu.	0.8	E.
Morelia	611.4	9	8	—	—	—	Al. St.	0.2	
Nogales	664 2	6	4	—	S.	4	—		
Oaxaca	637.2	11	10	—	N.	4	—		
Progreso	764 4	24	19	—	E.	4	—		
Salina Cruz	760.6	26	21	—	N.	12	—		
San Luis Potosí	614.8	6	5	—	—	—	Al. St.	0.4	
Tampico	764.0	21	20	—	E.	4	Ci. St.	0.6	E.
Tapachula	745.8	20	19	—	N.	8	—		
Veracruz	762 6	21	20	—	S. W.	4	Ci. St.	1.0	W.
Zacatecas	575.6	8	6	—	—	—	St. Cu.	0.6	S. E.
Angostura	—	—	—	—	—	—	—		
C. Guzmán	637.6	15	12	—	N.	4	Al. St.	9	S. W.
Guanajuato	—	—	—	—	—	—	—		
León	618.6	11	16	—	—	—	Cu.	9	S. W.
Querétaro	—	—	—	—	—	—	—		
Saltillo	—	—	—	—	—	—	—		
Toluca	558.8	4	3	—	W.	4	Ci. St.	0.1	

REPUBLICA MEXICANA

Secretaría de Comunicaciones y Obras Públicas

DIRECCION GENERAL DE TELEGRAFOS FEDERALES

CARTA DEL TIEMPO

NOTAS Y SIGNOS CONVENCIONALES

1ª—Las observaciones se recogen simultáneamente á las 6 23 a. m de México (8 a. m. del meridiano 75° W de Greenwich). Las presiones están reducidas al nivel del mar.

2ª—Las líneas continuas pasan por los puntos de igual presión. Las líneas puntuadas por los de igual temperatura.

3ª—Signos que indican el estado del tiempo: *claro* ○ ; *nublado en parte* ◐ ; *nublado* ● ; *lluvia* ⊛ ; *nieve* ⊛ ; *tempestad* ⊠ ; *relámpagos difusos en el rumbo que ocupa el signo* ↯ . Las flechas indican la dirección del viento.

Signos convencionales que indican la velocidad del viento: calma ○ ; velocidad hasta de 14 kilómetros por hora ○→; velocidad de 14 á 42 kilómetros por hora ○→; velocidad de 42 á 72 kilómetros por hora ○→; velocidad de 72 kilómetros por hora en adelante ○→

4ª—El sombreado indica las regiones donde ha llovido ó nevado en las 24 horas transcurridas antes del momento de la observación.

5ª—La letra T indica que en la población á que se refiere, se sintió temblor de tierra en las 24 horas que preceden á la observación meteorológica.

Escala: 1:10.000.000

M. Moreno y A. C. Atristain. Construyeron.

Lit. de los Telégrafos Federales. México.

M. Moreno Dibujó. E. Espinosa lit.

LIBRARY
JAN 2 1901
Weather Bureau

DICIEMBRE 28 DE 1900.

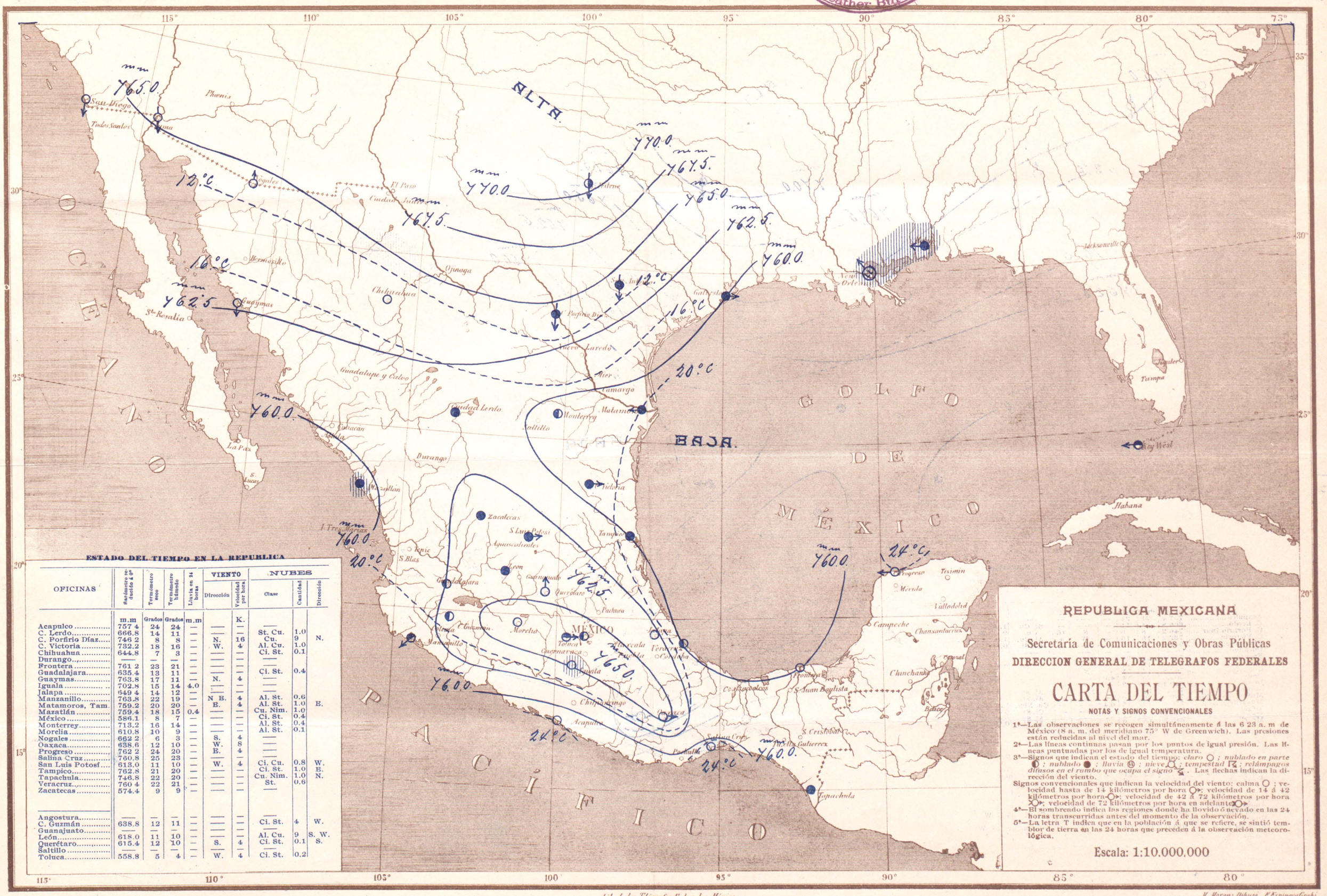

ESTADO DEL TIEMPO EN LA REPUBLICA

OFICINAS	Barómetro reducido á 0°	Termómetro seco	Termómetro húmedo	Lluvia en 24 horas	VIENTO Dirección	VIENTO Velocidad por hora	NUBES Clase	NUBES Cantidad	NUBES Dirección
	m.m	Grados	Grados	m.m		K.			
Acapulco	757 4	24	24	—	—	—	—		
C. Lerdo	666.8	14	11	—	—	—	St. Cu.	1.0	
C. Porfirio Díaz	746 2	8	8	—	N.	16	Cu.	9	N.
C. Victoria	732.2	18	16	—	W.	4	Al. Cu.	1.0	
Chihuahua	644.8	7	3	—	—	—	Ci. St.	0.1	
Durango	—	—	—	—	—	—	—		
Frontera	761 2	23	21	—	—	—			
Guadalajara	635.4	13	11	—	—	—	Ci. St.	0.4	
Guaymas	763.8	17	11	—	N.	4	—		
Iguala	702.8	15	14	4.0	—	—	—		
Jalapa	649 4	14	12	—	—	—	—		
Manzanillo	763.8	22	19	—	N B.	4	Al. St.	0.6	
Matamoros, Tam.	759.2	20	20	—	E.	4	Al. St.	1.0	E.
Mazatlán	759.4	18	15	0.4	—	—	Cu. Nim.	1.0	
México	586.1	8	7	—	—	—	Ci. St.	0.4	
Monterrey	713.2	16	14	—	—	—	Al. St.	0.4	
Morelia	610.8	10	9	—	—	—	Al. St.	0.1	
Nogales	662 2	6	3	—	S.	4	—		
Oaxaca	638.6	12	10	—	W.	8	—		
Progreso	762 2	24	20	—	E.	4	—		
Salina Cruz	760.8	25	23	—	—	—	—		
San Luis Potosí	613.0	11	10	—	W.	4	Ci. Cu.	0.8	W.
Tampico	762.8	21	20	—	—	—	Ci. St.	1.0	E.
Tapachula	746.8	22	20	—	—	—	Cu. Nim.	1.0	N.
Veracruz	760 4	22	21	—	—	—	St.	0.6	
Zacatecas	574.4	9	9	—	—	—	—		
Angostura	—	—	—	—	—	—	—		
C. Guzmán	638.8	12	11	—	—	—	Ci. St.	4	W.
Guanajuato	—	—	—	—	—	—			
León	618.0	11	10	—	—	—	Al. Cu.	9	S. W.
Querétaro	615.4	12	10	—	S.	4	Ci. St.	0.1	S.
Saltillo	—	—	—	—	—	—	—		
Toluca	558.8	5	4	—	W.	4	Ci. St.	0.2	

REPUBLICA MEXICANA

Secretaría de Comunicaciones y Obras Públicas

DIRECCION GENERAL DE TELEGRAFOS FEDERALES

CARTA DEL TIEMPO

NOTAS Y SIGNOS CONVENCIONALES

1ª—Las observaciones se recogen simultáneamente á las 6 23 a. m de México (8 a. m. del meridiano 75° W de Greenwich). Las presiones están reducidas al nivel del mar.

2ª—Las líneas continuas pasan por los puntos de igual presión. Las líneas puntuadas por los de igual temperatura.

3ª—Signos que indican el estado del tiempo: *claro* ○ ; *nublado en parte* ◐ ; *nublado* ● ; *lluvia* ; *nieve* ; *tempestad* ; *relámpagos difusos en el rumbo que ocupa el signo* . Las flechas indican la dirección del viento.

Signos convencionales que indican la velocidad del viento: calma ○ ; velocidad hasta de 14 kilómetros por hora ; velocidad de 14 á 42 kilómetros por hora ; velocidad de 42 á 72 kilómetros por hora ; velocidad de 72 kilómetros por hora en adelante .

4ª—El sombreado indica las regiones donde ha llovido ó nevado en las 24 horas transcurridas antes del momento de la observación.

5ª—La letra T indica que en la población á que se refiere, se sintió temblor de tierra en las 24 horas que preceden á la observación meteorológica.

Escala: 1:10.000.000

M. Moreno y A. C. Atristain. Construyeron.

Lit. de los Telégrafos Federales. México.

M. Moreno Dibujó. E. Espinosa Grabó.

LIBRARY
JAN 5 1901
Weather Bureau

DICIEMBRE 29 DE 1900.

ESTADO DEL TIEMPO EN LA REPUBLICA

OFICINAS	Barómetro reducido á 0°	Termómetro seco	Termómetro húmedo	Lluvia en 24 horas	VIENTO Dirección	VIENTO Velocidad por hora	NUBES Clase	NUBES Cantidad	NUBES Dirección
	m.m	Grados	Grados	m.m		K.			
Acapulco	756 2	24	23	—	—	—	—		
C. Lerdo	666.0	11	9	2.0	—	—	St. Cu.	1.0	
C. Porfirio Díaz	746 8	4	3	—	N.	8	St. Cu.	1.0	
C. Victoria	737.2	7	5	—	N.	4	Cu. Nim.	1.0	
Chihuahua	644.4	2	2	—	—	—	—		
Durango	—	—	—	—	—	—	—		
Frontera	761 4	23	20	—	—	—	—		
Guadalajara	636.4	15	13	—	—	—	St.	0.4	
Guaymas	763.0	14	9	—	N.	4	—		
Iguala	701.2	14	13	—	—	—	—		
Jalapa	648 8	15	14	—	—	—	St Cu.	1.0	W.
Manzanillo	763 0	22	20	—	N E.	4	St. Cu.	1.0	S.
Matamoros, Tam.	764.8	10	9	8.2	N.	8	Nim.	1.0	N.
Mazatlán	758.8	20	16	0.4	—	—	St. Cu.	1.0	
México	584.6	8	7	—	S. W.	4	Ci. St.	0.3	
Monterrey	716.8	4	3	41 6	—	—	St. Cu.	0.8	
Morelia	609.6	10	9	—	S. W.	4	St. Cu.	0.2	
Nogales	662 4	3	1	—	—	—	—		
Oaxaca	636.8	14	12	—	—	—	St. Cu.	1.0	
Progreso	761 2	24	22	—	S. E.	8	—		
Salina Cruz	760.0	25	24	—	N.	8	—		
San Luis Potosí	618.4	13	13	—	—	—	Ci. Cu.	0.8	W.
Tampico	765.4	15	13	—	N.	12	St.	1.0	
Tapachula	746.8	21	21	—	—	—	St. Cu.	1.0	S.
Veracruz	761 2	22	20	—	N.	8	St. Cu	1.0	N.
Zacatecas	573.4	9	9	—	N E.	8	—		
Angostura	—	—	—	—	—	—	—		
C. Guzmán	637.8	16	12	—	W.	8	Al. St.	0.6	W.
Guanajuato	—	—	—	—	—	—	—		
León	616.6	12	11	—	—	—	Cu.	9	S. W.
Querétaro	—	—	—	20.8	—	—	—		
Saltillo	628.0	8	8	—	—	—	Cu.	9	S.
Toluca	557.8	5	3	—	W.	4	Ci.	0.2	

M. Moreno y A. C. Atristain, Construyeron. Lit. de los Telégrafos Federales, México. M. Moreno, Dibujó. E. Espinosa, Grabó.

LIBRARY
JAN 7 1901
Weather Bureau

DICIEMBRE 30 DE 1900.

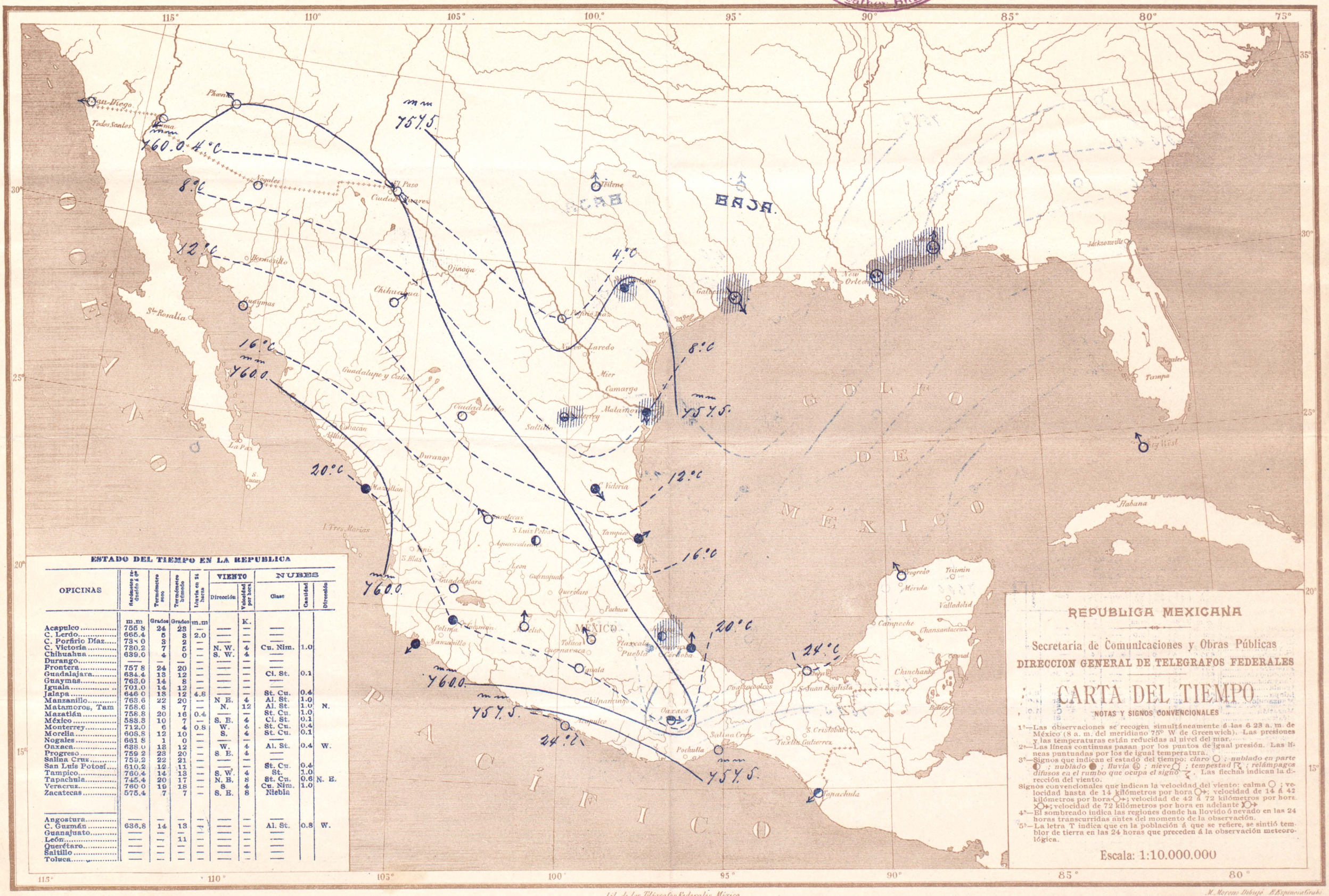

ESTADO DEL TIEMPO EN LA REPUBLICA

OPICINAS	Barómetro reducido á 0º	Termómetro seco	Termómetro húmedo	Lluvia en 24 horas	VIENTO Dirección	VIENTO Velocidad por hora	NUBES Clase	NUBES Cantidad	NUBES Dirección
	m.m	Grados	Grados	m.m		K.			
Acapulco	755 8	24	23	—	—	—	—		
C. Lerdo	665.4	5	3	2.0	—	—	—		
C. Porfirio Díaz	734 0	3	2	—	—	—	—		
C. Victoria	730.2	7	5	—	N. W.	4	Cu. Nim.	1.0	
Chihuahua	639.0	4	0	—	S. W.	4	—		
Durango	—	—	—	—	—	—	—		
Frontera	757 8	24	20	—	—	—	—		
Guadalajara	634.4	13	12	—	—	—	Ci. St.	0.1	
Guaymas	763.0	14	8	—	—	—	—		
Iguala	701.0	14	12	—	—	—	—		
Jalapa	646 0	13	12	4.8	—	—	St. Cu.	0.4	
Manzanillo	763.6	22	20	—	N E.	4	Al. St.	1.0	
Matamoros, Tam	758.6	8	7	—	N.	12	Al. St.	1.0	N.
Mazatlán	758.8	20	16	0.4	—	—	St. Cu.	1.0	
México	583.3	10	7	—	S. E.	4	Ci. St.	0.1	
Monterrey	712.0	6	4	0.8	W.	4	St. Cu.	0.4	
Morelia	603.8	12	10	—	S.	4	St. Cu.	0.1	
Nogales	661 8	1	0	—	—	—	—		
Oaxaca	638.0	13	12	—	W.	4	Al. St.	0.4	W.
Progreso	759 2	23	20	—	S. E.	4	—		
Salina Cruz	759.2	22	21	—	—	—	—		
San Luis Potosí	610.2	12	11	—	—	—	St. Cu.	0.4	
Tampico	760.4	14	13	—	S. W.	4	St.	1.0	
Tapachula	745.4	20	17	—	N. E.	8	St. Cu.	0.6	N. E.
Veracruz	760 0	19	18	—	S	4	Cu. Nim.	1.0	
Zacatecas	575.4	7	7	—	S. E.	8	Niebla		
Angostura	—	—	—	—	—	—	—		
C. Guzmán	636.8	14	13	—	—	—	Al. St.	0.8	W.
Guanajuato	—	—	—	—	—	—	—		
León	—	—	11	—	—	—	—		
Querétaro	—	—	—	—	—	—	—		
Saltillo	—	—	—	—	—	—	—		
Toluca	—	—	—	—	—	—	—		

M. Moreno y A. C. Atristain, Construyeron.

Lit. de los Telégrafos Federales. México.

M. Moreno Dibujó. E. Espinosa Grabó.

LIBRARY
JAN 7 1901
Weather Bureau

DICIEMBRE 31 DE 1900.

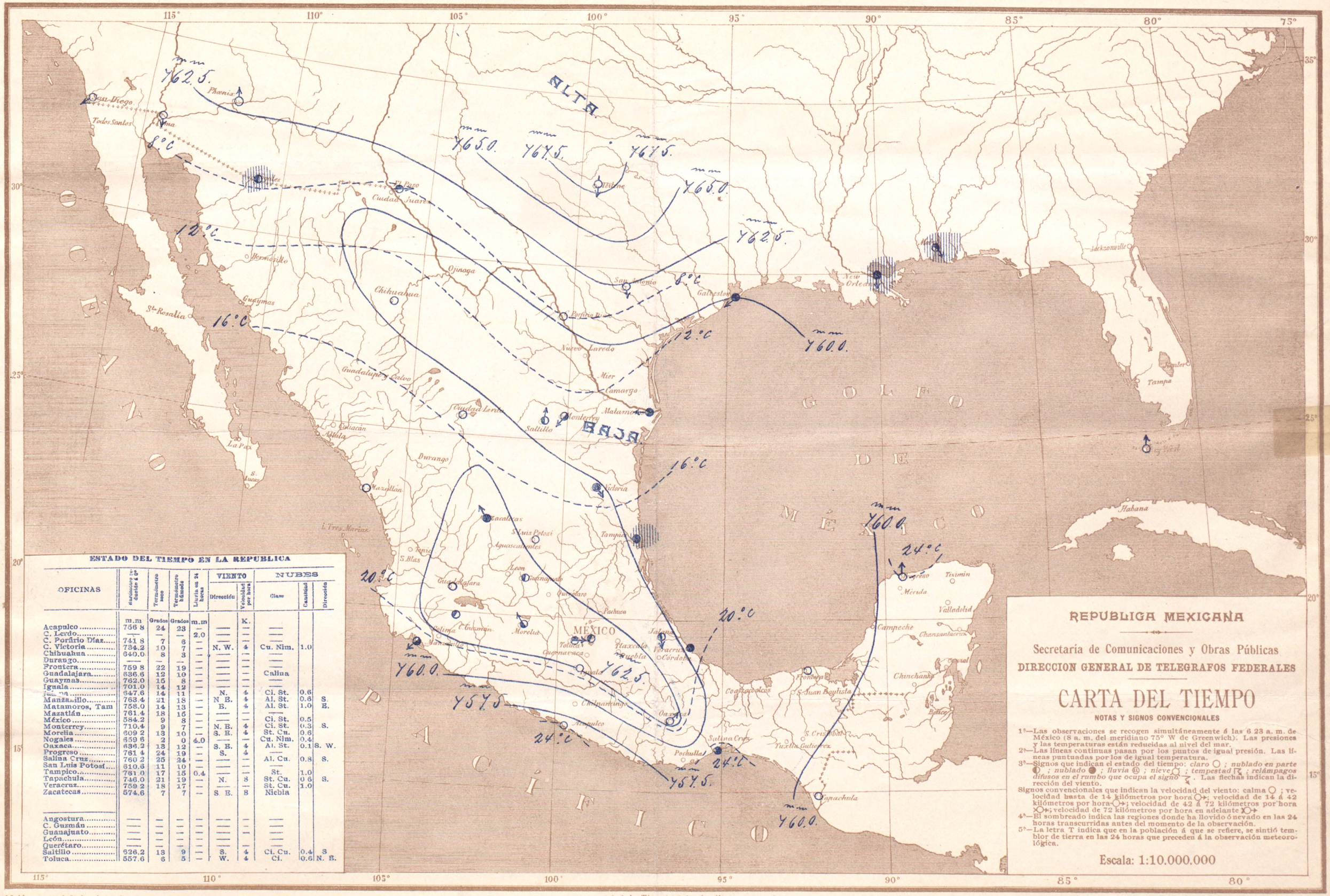

ESTADO DEL TIEMPO EN LA REPUBLICA

OFICINAS	Barómetro de cubeta á 0°	Termómetro seco	Termómetro húmedo	Lluvia en 24 horas	VIENTO Dirección	VIENTO Velocidad por hora	NUBES Clase	NUBES Cantidad	NUBES Dirección
	m.m	Grados	Grados	m.m		K.			
Acapulco	756 8	24	23	—	—	—	—		
C. Lerdo	—	—	—	2.0	—	—	—		
C. Porfirio Díaz	741 8	7	6	—	—	—	—		
C. Victoria	734.2	10	7	—	N. W.	4	Cu. Nim.	1.0	
Chihuahua	640.0	8	3	—	—	—	—		
Durango	—	—	—	—	—	—	—		
Frontera	759 8	22	19	—	—	—	—		
Guadalajara	636.6	12	10	—	—	—	Calina		
Guaymas	762.0	15	8	—	—	—	—		
Iguala	701.0	14	12	—	—	—	—		
Jalapa	647.6	14	11	—	N.	4	Ci. St.	0.6	
Manzanillo	763.4	21	18	—	N E.	4	Al. St.	0.6	S.
Matamoros, Tam	758.0	14	13	—	E.	4	Al. St.	1.0	E.
Mazatlán	761.4	18	15	—	—	—	—		
México	584.2	9	8	—	—	—	Ci. St.	0.5	
Monterrey	710.4	9	7	—	N. E.	4	Ci. St.	0.3	S.
Morelia	609 2	13	10	—	S. E.	4	St. Cu.	0.6	
Nogales	659 6	2	0	4.0	—	—	Cu. Nim.	0.4	
Oaxaca	636.2	13	12	—	S. E.	4	Al. St.	0.1	S. W.
Progreso	761 4	24	19	—	S.	4	—		
Salina Cruz	760 2	25	24	—	—	—	Al. Cu.	0.8	S.
San Luis Potosí	610.6	11	10	—	—	—	—		
Tampico	761.0	17	15	0.4	—	—	St.	1.0	
Tapachula	746.0	21	19	—	N.	8	St. Cu.	0 6	S.
Veracruz	759 2	18	17	—	—	—	St. Cu.	1.0	
Zacatecas	574.6	7	7	—	S E.	8	Niebla		
Angostura	—	—	—	—	—	—	—		
C. Guzmán	—	—	—	—	—	—	—		
Guanajuato	—	—	—	—	—	—	—		
León	—	—	—	—	—	—	—		
Querétaro	—	—	—	—	—	—	—		
Saltillo	626.2	13	9	—	S.	4	Ci. Cu.	0.4	S
Toluca	557.6	6	5	—	W.	4	Ci.	0.6	N. E.

REPUBLICA MEXICANA

Secretaría de Comunicaciones y Obras Públicas

DIRECCION GENERAL DE TELEGRAFOS FEDERALES

CARTA DEL TIEMPO

NOTAS Y SIGNOS CONVENCIONALES

1ª—Las observaciones se recogen simultáneamente á las 6.23 a. m. de México (8 a. m. del meridiano 75° W de Greenwich). Las presiones y las temperaturas están reducidas al nivel del mar.

2ª—Las líneas continuas pasan por los puntos de igual presión. Las líneas puntuadas por los de igual temperatura.

3ª—Signos que indican el estado del tiempo: *claro* ○ ; *nublado en parte* ◐ ; *nublado* ● ; *lluvia* ⚲ ; *nieve* ⛆ ; *tempestad* ↯ ; *relámpagos difusos en el rumbo que ocupa el signo* ⚡ . Las flechas indican la dirección del viento.

Signos convencionales que indican la velocidad del viento: calma ○ ; velocidad hasta de 14 kilómetros por hora ○→; velocidad de 14 á 42 kilómetros por hora ○→; velocidad de 42 á 72 kilómetros por hora ○→; velocidad de 72 kilómetros por hora en adelante ○→

4ª—El sombreado indica las regiones donde ha llovido ó nevado en las 24 horas transcurridas antes del momento de la observación.

5ª—La letra T indica que en la población á que se refiere, se sintió temblor de tierra en las 24 horas que preceden á la observación meteorológica.

Escala: 1:10.000.000

M. Moreno y A. C. Urrislain, Construyeron.

Lit. de los Telégrafos Federales. México.

M. Moreno Dibujó. E. Espinosa Grad.