OVERSIZE
QC
986
.M6
M4
1900
Jan.

LIBRARY
JUN 18 2010
National Oceanic &
Atmospheric Administration
U.S. Dept. of Commerce

National Oceanic and Atmospheric Administration

ERRATA NOTICE

One or more conditions of the original document may affect the quality of the image, such as:

Discolored pages
Faded or light ink
Binding intrudes into the text

This has been a co-operative project between the NOAA Central Library and the Climate Database Modernization Program, National Climate Data Center (NCDC). To view the original document, please contact the NOAA Central Library in Silver Spring, MD at (301) 713-2607 x124 or Library.Reference@noaa.gov

HOV Services
Imaging Contractor
12200 Kiln Court
Beltsville, MD 20704-1387
July 23, 2010

LIBRARY
WEATHER BUREAU
No. 28518

LIBRARY
JAN 9 1900
Weather Bureau

41
W.B
54680
115

ENERO 1º DE 1900

ESTADO DEL TIEMPO EN LA REPUBLICA

OFICINAS	Barómetro reducido á 0°	Termómetro seco	Termómetro húmedo	Lluvia en 24 horas	VIENTO Dirección	VIENTO Velocidad por hora	NUBES Clase	NUBES Cantidad	NUBES Dirección
	m.m			m.m		K.			
Acapulco	757.6	25°	20°	—	—	—	—		
C. Lerdo	667.0	9°	4°	—	—	—	—		
C. Porfirio Díaz	748.0	7°	6°	—	—	—	Ci. St.	0.4	N.
C. Victoria	735.6	15°	13°	—	N. W.	4	Al. Cu.	0.4	
Chihuahua	643.4	6°	3°	—	—	—	—		
Durango	—	—	—	—	—	—	—		
Frontera	762.8	20°	20°	—	—	—	Al. Cu.	1.0	
Guadalajara	636.8	11°	10°	—	—	—	—		
Guaymas	761.4	20°	14°	—	—	—	—		
Iguala	701.2	16°	14°	—	—	—	—		
Jalapa	648 8	12°	11°	—	—	—	Cu. Nim.	1.0	
Manzanillo	763 2	23°	22°	—	N. E.	4	Al. St.	0.6	S.
Matamoros, Tam.	762.4	17°	13°	—	E. E.	4	—		
Mazatlán	762.2	21°	18°	—	—	—	Ci. St.	0.4	S.
México	586.0	8°	6°	—	S.	3	St. Cu.	0.2	
Monterrey	718.6	12°	10°	—	N.	4	St. Cu.	1.0	
Morelia	609.8	9°	7°	—	S. W.	4	St. Cu.	1 0	
Nogales	663.2	7°	6°	—	S.	8	—		
Oaxaca	637.0	10°	7°	—	—	—	Ci. St.	0.6	
Progreso	762.8	21°	18°	—	N. E.	4	—		
Salina Cruz	760.8	21°	20°	—	N.	8	—		
San Luis Potosí	612.0	11°	7°	—	—	—	Ci. St.	0.2	
Tampico	764.4	19°	18°	—	S. W.	4	St. Cu.	0.8	N.
Tapachula	746.4	20°	18°	—	N.	8	—		
Veracruz	761.2	20°	19°	—	—	—	Ci. Cu.	1.0	
Zacatecas	574.2	10°	7°	—	—	—	Ci. St.	0.2	
Angostura	—	—	—	—	—	—	—		
C. Guzmán	637.2	14°	11°	—	—	—	Al. St.	1.0	W.
Guanajuato	601.6	11°	6°	—	—	—	Ci. St.	0.6	
León	617.0	7°	5°	—	N. E.	4	St. Cu.	1.0	W.
Querétaro	—	—	—	—	—	—	—		
Saltillo	628.6	8°	7°	—	—	—	Ci. St.	0.4	N.
Toluca	557.8	6°	3°	—	W.	4	Ci. St.	0.1	E.

REPUBLICA MEXICANA

Secretaría de Comunicaciones y Obras Públicas

DIRECCION GENERAL DE TELEGRAFOS FEDERALES

CARTA DEL TIEMPO

NOTAS Y SIGNOS CONVENCIONALES

1ª—Las observaciones se recogen simultáneamente á las 6 23 a. m. de México (8 a. m. del meridiano 75° W de Greenwich). Las presiones están reducidas al nivel del mar.

2ª—Las líneas continuas pasan por los puntos de igual presión. Las líneas puntuadas por los de igual temperatura.

3ª—Signos que indican el estado del tiempo: *claro* ○ ; *nublado en parte* ◐ ; *nublado* ● ; *lluvia* ⊕ ; *nieve* ⌂ ; *tempestad* ⌈⌉ ; *relámpagos difusos en el rumbo que ocupa el signo* ⌈⌉. Las flechas indican la dirección del viento.

Signos convencionales que indican la velocidad del viento: calma ○ ; velocidad hasta de 14 kilómetros por hora ○→; velocidad de 14 á 42 kilómetros por hora ○→; velocidad de 42 á 72 kilómetros por hora ○→; velocidad de 72 kilómetros por hora en adelante ○→

4ª—El sombreado indica las regiones donde ha llovido ó nevado en las 24 horas transcurridas antes del momento de la observación.

5ª—La letra T indica que en la población [illegible] refiere, se sintió temblor de tierra en las 24 horas que precedieron [illegible] observación meteorológica.

Escala: 1:10.000.000

M. Moreno y A. C. Atristain, Construyeron.

Lit. de los Telégrafos Federales. México.

M. Moreno Dibujó. E. Espinosa Grabó.

LIBRARY
JAN 9 1900
Weather Bureau

ENERO 2 DE 1900

ESTADO DEL TIEMPO EN LA REPUBLICA

OFICINAS	Barómetro reducido á 0°	Termómetro seco	Termómetro húmedo	Lluvia en 24 horas	VIENTO Dirección	VIENTO Velocidad por hora	NUBES Clase	NUBES Cantidad	NUBES Dirección
	m.m			m.m		K.			
Acapulco	757.6	25°	20°	—	—	—	—		
C. Lerdo	673.6	7°	5°	—	—	—	—		
C. Porfirio Díaz	755.0	7°	5°	—	N. W.	4	Al. St.	0.2	E.
C. Victoria	745 8	9°	7°	—	N.	4	St.	1.0	
Chihuahua	648.4	7°	4°	—	—	—	—		
Durango	—	—	—	—	—	—	—		
Frontera	766.2	23°	21°	—	—	—	St. Cu.	1.0	N. E.
Guadalajara	638.4	8°	7°	—	—	—	—		
Guaymas	762.4	20°	14°	—	—	—	—		
Iguala	700.8	15°	13°	—	—	—	—		
Jalapa	652 6	13°	11°	—	N.	4	St. Cu.	1.0	
Manzanillo	765.4	23°	21°	—	E.	4	Al. St.	0.1	
Matamoros, Tam.	772.8	14°	5°	—	N.	8	—		
Mazatlán	764.4	18°	16°	—	—	—	—		
México	588.2	7°	6°	—	W.	2	St. Cu.	1.0	
Monterrey	726.6	11°	9°	10.4	S.	4	Ci. St.	1.0	W.
Morelia	612.2	10°	7°	—	—	—	St. Cu.	0.1	
Nogales	665.2	6°	5°	—	—	—	—		
Oaxaca	637.8	14°	12°	—	S. E.	4	St. Cu.	1.0	S. E.
Progreso	766.8	22°	14°	—	E.	4	—		
Salina Cruz	763.2	22°	19°	—	N.	16	—		
San Luis Potosí	615.6	8°	7°	—	E.	4	St. Cu.	1.0	E.
Tampico	773.6	11°	11°	0.4	N.	16	St.	1.0	
Tapachula	747.0	20°	18°	—	N. E.	8	Ci. Cu.	0.2	N.
Veracruz	766.0	22°	21°	—	N.	12	Ci. Cu.	1.0	
Zacatecas	575.8	5°	4°	—	—	—	—		
Angostura	—	—	—	—	—	—	—		
C. Guzmán	—	—	—	—	—	—	—		
Guanajuato	603.2	11°	4°	—	N. E.	4	—		
León	—	—	—	—	—	—	—		
Querétaro	—	—	—	—	—	—	—		
Saltillo	—	—	—	—	—	—	—		
Toluca	559.2	4°	3°	—	W.	4	Ci. Cu.	0.4	E.

REPUBLICA MEXICANA

Secretaría de Comunicaciones y Obras Públicas

DIRECCION GENERAL DE TELEGRAFOS FEDERALES

CARTA DEL TIEMPO

NOTAS Y SIGNOS CONVENCIONALES

1ª—Las observaciones se recogen simultáneamente á las 6 23 a. m de México (8 a. m. del meridiano 75° W de Greenwich). Las presiones están reducidas al nivel del mar.

2ª—Las líneas continuas pasan por los puntos de igual presión. Las líneas puntuadas por los de igual temperatura.

3ª—Signos que indican el estado del tiempo: *claro* ○ ; *nublado en parte* ◐ ; *nublado* ● ; *lluvia* ⊕ ; *nieve* ⌒ ; *tempestad* ⌈⌊ ; *relámpagos difusos en el rumbo que ocupa el signo* ⌊. Las flechas indican la dirección del viento.

Signos convencionales que indican la velocidad del viento: calma ○ ; velocidad hasta de 14 kilómetros por hora ○→; velocidad de 14 á 42 kilómetros por hora ○→; velocidad de 42 á 72 kilómetros por hora ○→; velocidad de 72 kilómetros por hora en adelante ○→

4ª—El sombreado indica las regiones donde ha llovido ó nevado en las 24 horas transcurridas antes del momento de la observación.

5ª—La letra T indica que en la población á que se refiere, se sintió temblor de tierra en las 24 horas que preceden á la observación meteorológica.

Escala: 1:10.000.000

M. Moreno y A. C. Atristain, Construyeron.

Lit. de los Telégrafos Federales. México.

M. Moreno Dibujó. E. Espinosa Grabó.

LIBRARY
JAN 9 1900
Weather Bureau

ENERO 3 DE 1900.

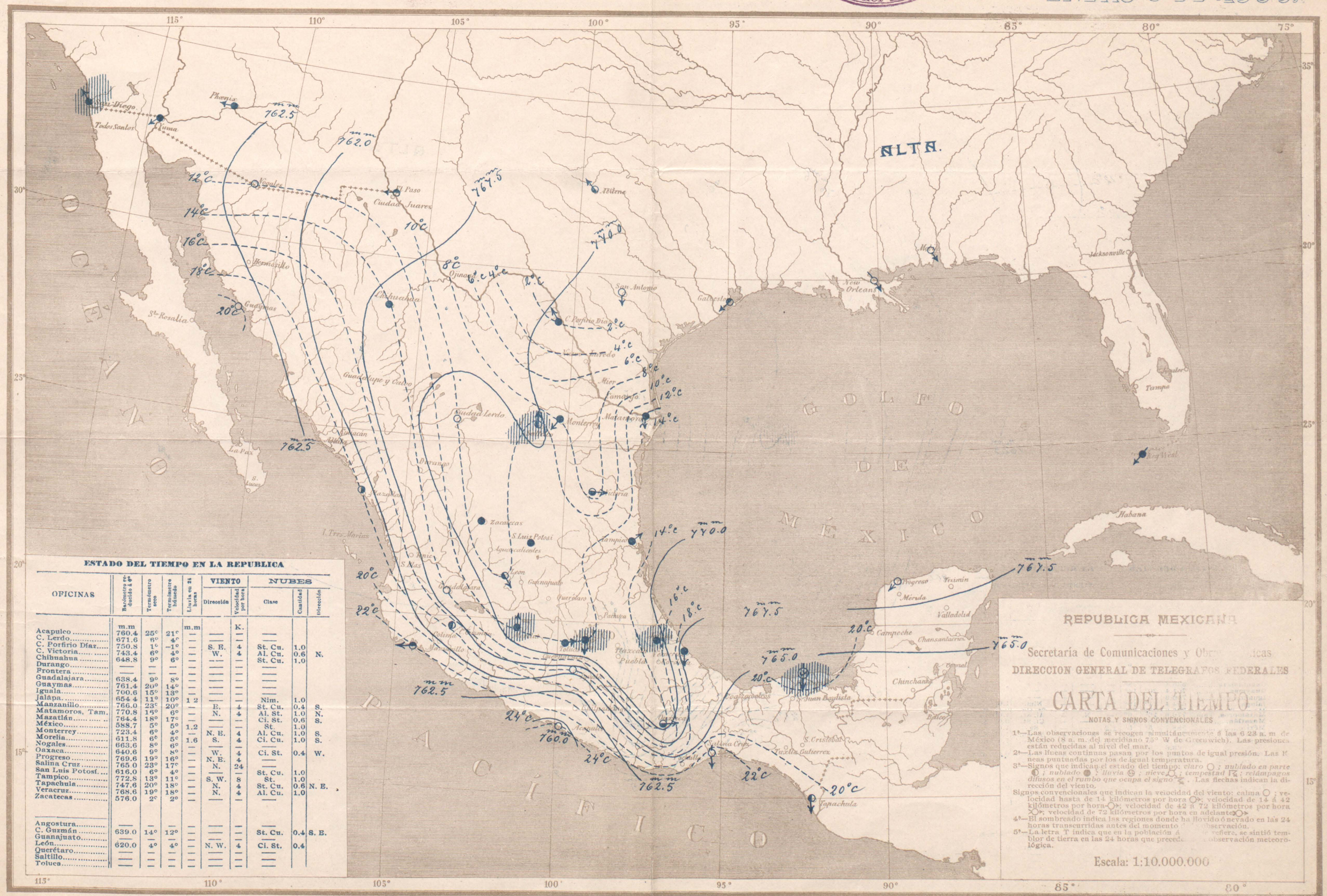

ESTADO DEL TIEMPO EN LA REPUBLICA

OFICINAS	Barómetro reducido á 0°	Termómetro seco	Termómetro húmedo	Lluvia en 24 horas	VIENTO Dirección	VIENTO Velocidad por hora	NUBES Clase	NUBES Cantidad	NUBES Dirección
	m.m			m.m		K.			
Acapulco	760.4	25°	21°	—	—	—	—		
C. Lerdo	671.6	6°	4°	—	—	—	—		
C. Porfirio Díaz	750.8	1°	−1°	—	S. E.	4	St. Cu.	1.0	
C. Victoria	743.4	6°	4°	—	W.	4	Al. Cu.	0.6	N.
Chihuahua	648.8	9°	6°	—	—	—	St. Cu.	1.0	
Durango	—	—	—	—	—	—	—		
Frontera	—	—	—	—	—	—	—		
Guadalajara	638.4	9°	8°	—	—	—	—		
Guaymas	761.4	20°	14°	—	—	—	—		
Iguala	700.6	15°	13°	—	—	—	—		
Jalapa	654.4	11°	10°	1 2	—	—	Nim.	1.0	
Manzanillo	766.0	23°	20°	—	E.	4	St. Cu.	0.4	S.
Matamoros, Tam.	770.8	16°	6°	—	N.	4	Al. St.	1.0	N.
Mazatlán	764.4	18°	17°	—	—	—	Ci. St.	0.6	S.
México	588.7	5°	5°	1.2	—	—	St.	1.0	
Monterrey	723.4	6°	4°	—	N. E.	4	Al. Cu.	1.0	S.
Morelia	611.8	6°	5°	1.6	S.	4	Ci. Cu.	1.0	S.
Nogales	663.6	8°	6°	—	—	—	—		
Oaxaca	640.6	9°	8°	—	W.	4	Ci. St.	0.4	W.
Progreso	769.6	19°	16°	—	N. E.	4	—		
Salina Cruz	765.0	23°	17°	—	N.	24	—		
San Luis Potosí	616.0	6°	4°	—	—	—	St. Cu.	1.0	
Tampico	772.8	13°	11°	—	S. W.	8	St.	1.0	
Tapachula	747.6	20°	18°	—	N.	4	St. Cu.	0.6	N. E.
Veracruz	768.6	19°	18°	—	N.	4	Al. Cu.	1.0	
Zacatecas	576.0	2°	2°	—	—	—	—		
Angostura	—	—	—	—	—	—	—		
C. Guzmán	639.0	14°	12°	—	—	—	St. Cu.	0.4	S. E.
Guanajuato	—	—	—	—	—	—	—		
León	620.0	4°	4°	—	N. W.	4	Ci. St.	0.4	
Querétaro	—	—	—	—	—	—	—		
Saltillo	—	—	—	—	—	—	—		
Toluca	—	—	—	—	—	—	—		

M. Moreno y A. C. Atristain, Construyeron. Lit. de los Telégrafos Federales. México. M. Moreno Dibujó. E. Espinosa Grabó.

LIBRARY
JAN 11 1900
Weather Bureau

ENERO 4 DE 1900.

ESTADO DEL TIEMPO EN LA REPUBLICA

OFICINAS	Barómetro reducido á 0°	Termómetro seco	Termómetro húmedo	Lluvia en 24 horas	VIENTO Dirección	VIENTO Velocidad por hora	NUBES Clase	NUBES Cantidad	NUBES Dirección
	m.m			m.m		K.			
Acapulco	759.4	24°	20°	—	—	—	Ci. St.	0.1	
C. Lerdo	667.8	8°	4°	—	—	—	—		
C. Porfirio Díaz	745.8	2°	1°	—	N. E.	8	St. Cu.	1.0	
C. Victoria	737 2	10°	8°	—	W.	4	Al. Cu.	0.6	
Chihuahua	648.6	12°	7°	—	—	—	—		
Durango	—	—	—	—	—	—	—		
Frontera	767.2	18°	14°	18.4	—	—	—		
Guadalajara	639.2	10°	9°	—	—	—	—		
Guaymas	761.4	20°	14°	—	—	—	Ci. Cu.	0.1	
Iguala	700.0	16°	14°	—	—	—	St.	0.2	
Jalapa	652 2	11°	11°	2 4	—	—	Nim.	1.0	
Manzanillo	767.0	22°	19°	—	E.	4	St. Cu.	0.2	
Matamoros, Tam.	765.4	14°	15°	0.8	S. E.	8	Cu. Nim.	1.0	S. E.
Mazatlán	765.4	20°	19°	—	—	—	Al. Cu.	0.4	W.
México	587.6	8°	6°	—	W.	2	St. Cu.	0.1	
Monterrey	718.2	9°	7°	—	S.	4	Cu. Nim.	1.0	S.
Morelia	611.8	10°	7°	—	—	—	St. Cu.	0.4	
Nogales	—	—	—	—	—	—	—		
Oaxaca	638.2	9°	8°	—	N.	4	—		
Progreso	769.6	17°	10°	—	N. E.	4	—		
Salina Cruz	764 0	20°	16°	—	N.	20	—		
San Luis Potosí	613.6	6°	5°	—	—	—	—		
Tampico	768.2	15°	15°	0.4	—	—	St.	1.0	
Tapachula	747.4	20°	16°	—	N.	4	St. Cu.	1.0	S.
Veracruz	766.4	16°	16°	1.2	S.	4	Ci. St.	0.6	S. W.
Zacatecas	575.4	6°	5°	—	S. W.	4	—		
Angostura	—	—	—	—	—	—	—		
C. Guzmán	639.8	12°	10°	—	—	—	St. Cu.	0.4	
Guanajuato	—	—	—	—	—	—	—		
León	—	—	—	—	—	—	—		
Querétaro	—	—	—	—	—	—	—		
Saltillo	—	—	—	—	—	—	—		
Tolúca	—	—	—	—	—	—	—		

REPUBLICA MEXICANA

Secretaría de Comunicaciones y Obras Públicas

DIRECCION GENERAL DE TELEGRAFOS FEDERALES

CARTA DEL TIEMPO

NOTAS Y SIGNOS CONVENCIONALES

1ª—Las observaciones se recogen simultáneamente á las 6 23 a. m de México (8 a. m. del meridiano 75° W de Greenwich). Las presiones están reducidas al nivel del mar.

2ª—Las líneas continuas pasan por los puntos de igual presión. Las líneas puntuadas por los de igual temperatura.

3ª—Signos que indican el estado del tiempo: *claro* ○ ; *nublado en parte* ◐ ; *nublado* ● ; *lluvia* ☂ ; *nieve* ✳ ; *tempestad* ↯ ; *relámpagos difusos en el rumbo que ocupa el signo* ↯ . Las flechas indican la dirección del viento.

Signos convencionales que indican la velocidad del viento: calma ○ ; velocidad hasta de 14 kilómetros por hora ○➤ ; velocidad de 14 á 42 kilómetros por hora ○➤ ; velocidad de 42 á 72 kilómetros por hora ○➤ ; velocidad de 72 kilómetros por hora en adelante ○➤

4ª—El sombreado indica las regiones donde ha llovido ó nevado en las 24 horas transcurridas antes del momento de la observación.

5ª—La letra T indica que en la población á que se refiere, se sintió temblor de tierra en las 24 horas que preceden á la observación meteorológica.

Escala: 1:10.000.000

M. Moreno y A. C. Atristain, Construyeron.

Lit. de los Telégrafos Federales. México.

M. Moreno Dibujó. E. Espinosa Grabó.

LIBRARY
JAN 12 1900
Weather Bureau

ENERO 5 DE 1900.

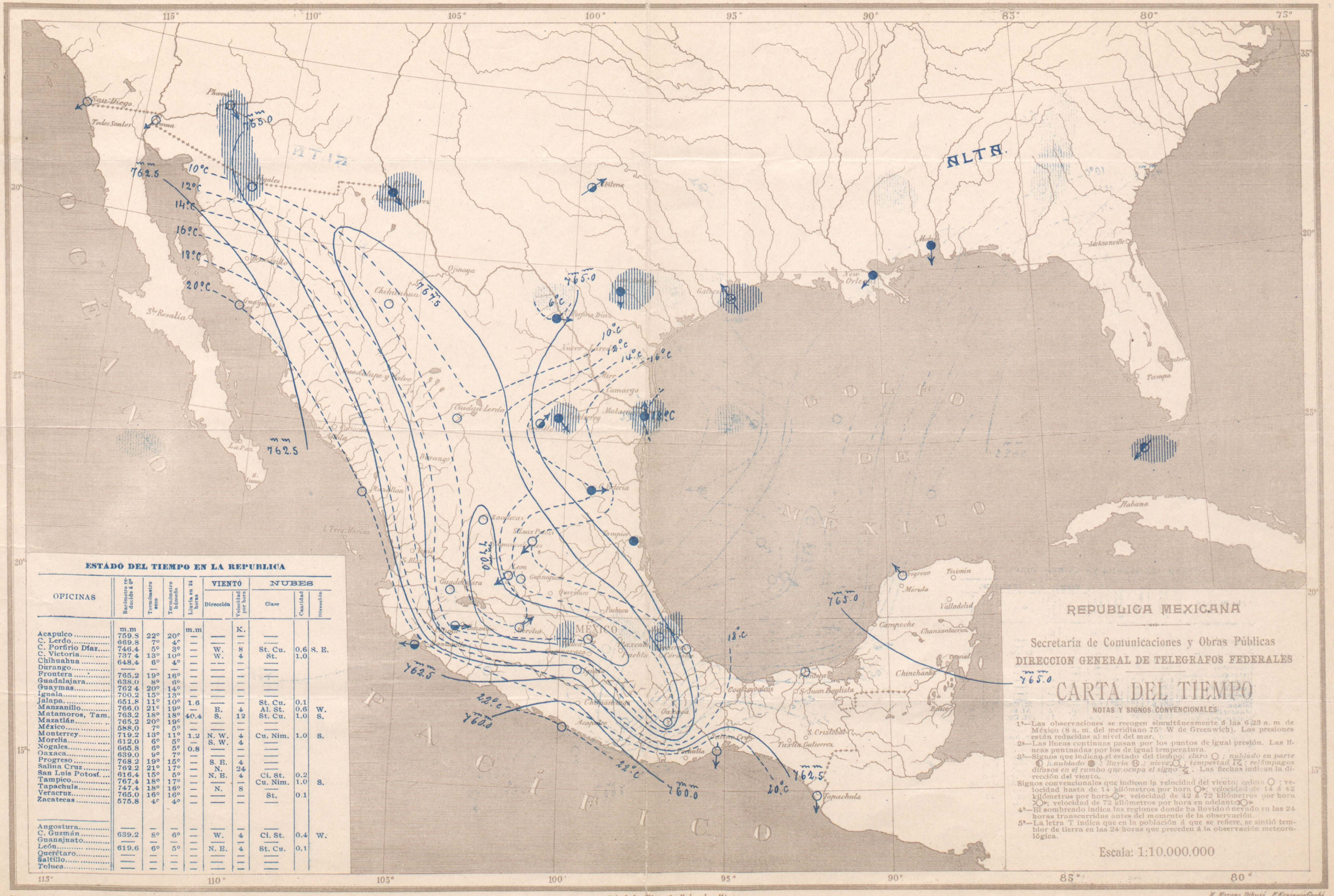

ESTADO DEL TIEMPO EN LA REPUBLICA

OFICINAS	Barómetro reducido á 0°	Termómetro seco	Termómetro húmedo	Lluvia en 24 horas	VIENTO Dirección	VIENTO Velocidad por hora	NUBES Clase	NUBES Cantidad	NUBES Dirección
	m.m			m.m		K.			
Acapulco	759.8	22°	20°	—	—	—	—		
C. Lerdo	669.8	7°	4°	—	—	—	—		
C. Porfirio Díaz	746.4	5°	3°	—	W.	8	St. Cu.	0.6	S. E.
C. Victoria	737.4	13°	10°	—	W.	4	St.	1.0	
Chihuahua	648.4	6°	4°	—	—	—	—		
Durango	—	—	—	—	—	—	—		
Frontera	765.2	19°	16°	—	—	—	—		
Guadalajara	638.0	8°	6°	—	—	—	—		
Guaymas	762.4	20°	14°	—	—	—	—		
Iguala	700.2	15°	13°	—	—	—	—		
Jalapa	651.8	11°	10°	1.6	—	—	St. Cu.	0.1	
Manzanillo	766.0	21°	19°	—	E.	4	Al. St.	0.6	W.
Matamoros, Tam.	763.2	18°	18°	40.4	S.	12	St. Cu.	1.0	S.
Mazatlán	765.2	20°	19°	—	—	—	—		
México	588.0	7°	5°	—	—	—	—		
Monterrey	719.2	13°	11°	1.2	N. W.	4	Cu. Nim.	1.0	S.
Morelia	612.0	6°	5°	—	S. W.	4	—		
Nogales	665.8	6°	5°	0.8	—	—	—		
Oaxaca	639.0	9°	7°	—	—	—	—		
Progreso	768.2	19°	15°	—	S. E.	4	—		
Salina Cruz	762.2	21°	17°	—	N.	24	—		
San Luis Potosí	616.4	15°	5°	—	N. E.	4	Ci. St.	0.2	
Tampico	767.4	18°	17°	—	—	—	Cu. Nim.	1.0	S.
Tapachula	747.4	18°	16°	—	N.	8	—		
Veracruz	765.0	16°	16°	—	—	—	St.	0.1	
Zacatecas	575.8	4°	4°	—	—	—	—		
Angostura	—	—	—	—	—	—	—		
C. Guzmán	639.2	8°	6°	—	W.	4	Ci. St.	0.4	W.
Guanajuato	—	—	—	—	—	—	—		
León	619.6	6°	5°	—	N. E.	4	St. Cu.	0.1	
Querétaro	—	—	—	—	—	—	—		
Saltillo	—	—	—	—	—	—	—		
Toluca	—	—	—	—	—	—	—		

REPUBLICA MEXICANA

Secretaría de Comunicaciones y Obras Públicas

DIRECCION GENERAL DE TELEGRAFOS FEDERALES

CARTA DEL TIEMPO

NOTAS Y SIGNOS CONVENCIONALES

1ª—Las observaciones se recogen simultáneamente á las 6.23 a. m. de México (8 a. m. del meridiano 75° W de Greenwich). Las presiones están reducidas al nivel del mar.

2ª—Las líneas continuas pasan por los puntos de igual presión. Las líneas puntuadas por los de igual temperatura.

3ª—Signos que indican el estado del tiempo: *claro* ○ ; *nublado en parte* ◐ ; *nublado* ● ; *lluvia* ⊕ ; *nieve* ⌂ ; *tempestad* ⌈⌊ ; *relámpagos difusos en el rumbo que ocupa el signo* ⌊⌈ . Las flechas indican la dirección del viento.

Signos convencionales que indican la velocidad del viento: calma ○ ; velocidad hasta de 14 kilómetros por hora ○→; velocidad de 14 á 42 kilómetros por hora ◐→; velocidad de 42 á 72 kilómetros por hora ⊃○→; velocidad de 72 kilómetros por hora en adelante ⊃○→

4ª—El sombreado indica las regiones donde ha llovido ó nevado en las 24 horas transcurridas antes del momento de la observación.

5ª—La letra T indica que en la población á que se refiere, se sintió temblor de tierra en las 24 horas que preceden á la observación meteorológica.

Escala: 1:10.000.000

M. Moreno y A. C. Atristain, Construyeron.

Lit. de los Telégrafos Federales. México.

M. Moreno Dibujó. E. Espinosa Grabó.

LIBRARY
JAN 12 1900
Weather Bureau

ENERO 6 DE 1900

ESTADO DEL TIEMPO EN LA REPUBLICA

OFICINAS	Barómetro reducido á 0°	Termómetro seco	Termómetro húmedo	Lluvia en 24 horas	VIENTO Dirección	VIENTO Velocidad por hora	NUBES Clase	NUBES Cantidad	NUBES Dirección
	m.m			m.m		K.			
Acapulco	759.6	22°	19°	—	——	—	Ci. St.	0.1	
C. Lerdo	672.0	8°	5°	—	——	—	——	——	
C. Porfirio Díaz	750.2	7°	5°	—	——	—	St. Cu.	0.8	
C. Victoria	741 2	16°	14°	—	N. W.	4	Al. St.	0.6	N.
Chihuahua	648.4	8°	5°	—	——	—	——		
Durango	——	—	—	—	——	—	——		
Frontera	766.2	21°	17°	—	——	—	——		
Guadalajara	638.4	7°	6°	—	——	—	Al. Cu.	0.2	
Guaymas	762 4	20°	14°	—	S.	4	——		
Iguala	700.8	15°	13°	—	——	—	St. Cu.	0.8	
Jalapa	653 4	11°	11°	—	——	—	Cu. Nim.	0.8	
Manzanillo	765 6	21°	18°	—	E.	4	Al. St.	0.8	S.
Matamoros, Tam.	765.8	19°	16°	—	N.	4	——		
Mazatlán	764.8	21°	19°	—	——	—	Al St.	0.4	S.
México	588.2	7°	5°	—	S. W.	1	Ci.	0.1	W.
Monterrey	723.0	15°	13°	—	S. W.	4	St. Cu.	0.8	S. W.
Morelia	612.0	8°	5°	—	S.	4	Ci. St.	0.8	
Nogales	666.0	8°	7°	—	——	—	Al. St.	0.6	
Oaxaca	639.6	8°	7°	—	——	—	——		
Progreso	768.2	20°	14°	—	E.	4	——		
Salina Cruz	765.4	24°	18°	—	N.	24	——		
San Luis Potosí	615.6	8°	7°	—	——	—	Al. St.	0.2	
Tampico	768.8	19°	18°	0.4	N.	4	St. Cu.	0.8	N. E.
Tapachula	747.4	19°	16°	—	N.	4	——		
Veracruz	766.0	18°	18°	—	N. W.	4	Ci. Cu.	0.6	
Zacatecas	576.8	7°	3°	—	——	—	Ci. St.	0.4	
Angostura	——	—	—	—	——	—	——		
C. Guzmán	——	—	—	—	——	—	——		
Guanajuato	——	—	—	—	——	—	——		
León	——	—	—	—	——	—	——		
Querétaro	——	—	—	—	——	—	——		
Saltillo	633.0	6°	5°	—	——	—	Al. St.	0.8	
Toluca	——	—	—	—	——	—	——		

REPUBLICA MEXICANA

Secretaría de Comunicaciones y Obras Públicas

DIRECCION GENERAL DE TELEGRAFOS FEDERALES

CARTA DEL TIEMPO

NOTAS Y SIGNOS CONVENCIONALES

1ª—Las observaciones se recogen simultáneamente á las 6 23 a. m de México (8 a. m. del meridiano 75° W de Greenwich). Las presiones están reducidas al nivel del mar.

2ª—Las líneas continuas pasan por los puntos de igual presión. Las líneas puntuadas por los de igual temperatura.

3ª—Signos que indican el estado del tiempo: *claro* ○ ; *nublado en parte* ◐ ; *nublado* ● ; *lluvia* ☂ ; *nieve* ✳ ; *tempestad* ⚡ ; *relámpagos difusos en el rumbo que ocupa el signo* ⚡ . Las flechas indican la dirección del viento.

Signos convencionales que indican la velocidad del viento: calma ○ ; velocidad hasta de 14 kilómetros por hora ○→ ; velocidad de 14 á 42 kilómetros por hora ○→ ; velocidad de 42 á 72 kilómetros por hora ○→ ; velocidad de 72 kilómetros por hora en adelante ○→

4ª—El sombreado indica las regiones donde ha llovido ó nevado en las 24 horas transcurridas antes del momento de la observación.

5ª—La letra T indica que en la población á que se refiere, se sintió temblor de tierra en las 24 horas que preceden á la observación meteorológica.

Escala: 1:10.000.000

M. Moreno y A. C Atristain. Construyeron.

Lit. de los Telegrafos Federales. México.

M. Moreno Dibujó. M. Espinosa de Grubé.

LIBRARY
JAN 15 1900
Weather Bureau

ENERO 7 DE 1900.

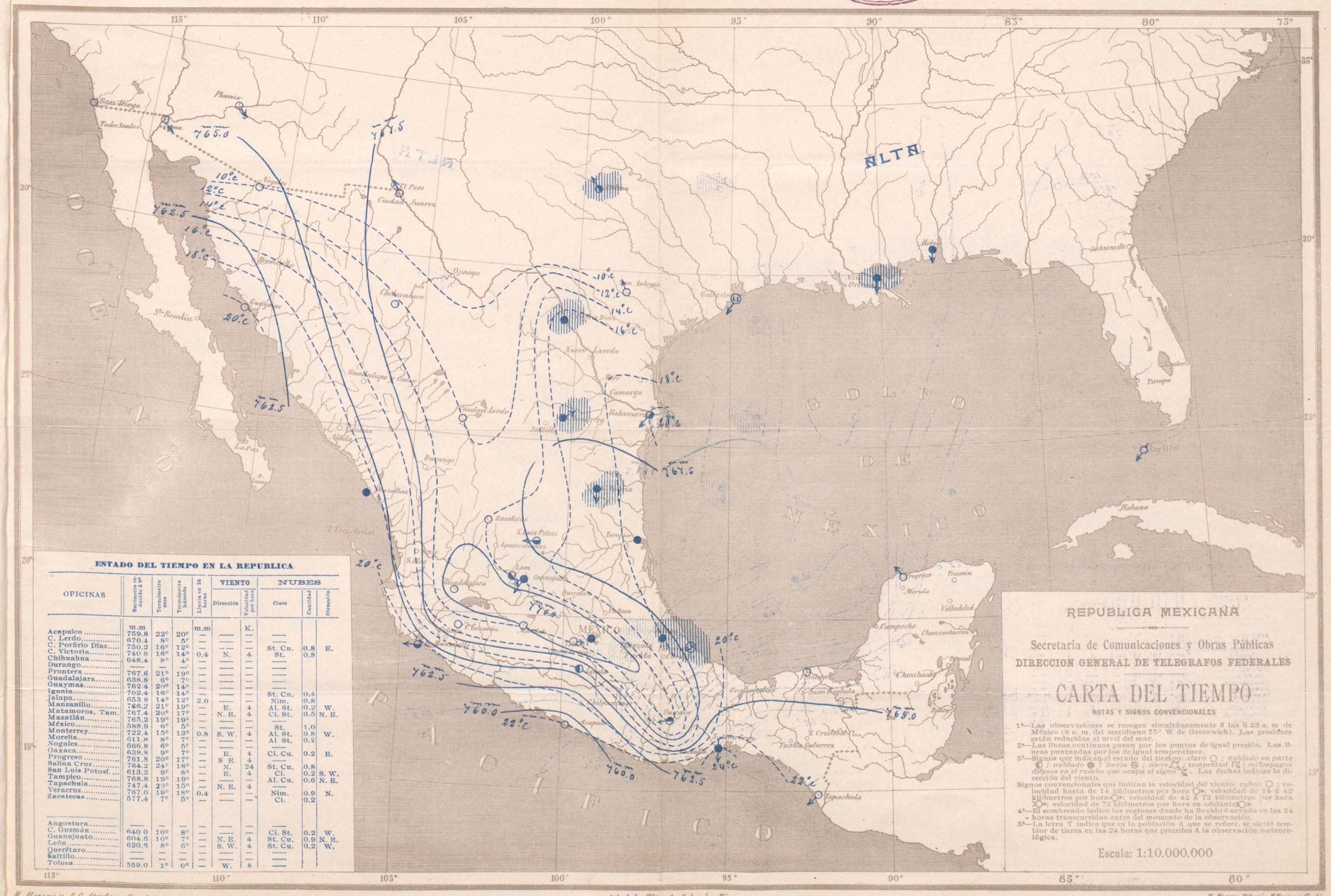

ESTADO DEL TIEMPO EN LA REPUBLICA

OFICINAS	Barómetro reducido á 0°	Termómetro seco	Termómetro húmedo	Lluvia en 24 horas	VIENTO Dirección	VIENTO Velocidad por hora	NUBES Clase	NUBES Cantidad	NUBES Dirección
	m.m			m.m		K.			
Acapulco	759.8	22°	20°	—	—	—	—		
C. Lerdo	670.4	8°	5°	—	—	—	—		
C. Porfirio Díaz	750.2	16°	12°	—	—	—	St. Cu.	0.8	E.
C. Victoria	740 8	16°	14°	0.4	N.	4	St.	0.8	
Chihuahua	648.4	8°	4°	—	—	—	—		
Durango	—	—	—	—	—	—	—		
Frontera	767.6	21°	19°	—	—	—	—		
Guadalajara	638.8	6°	7°	—	—	—	—		
Guaymas	762 4	20°	14°	—	—	—	—		
Iguala	702.4	16°	14°	—	—	—	St. Cu.	0.4	
Jalapa	653.8	14°	12°	2.0	—	—	Nim.	0.8	
Manzanillo	766.2	21°	19°	—	E.	4	Al. St.	0.2	W.
Matamoros, Tam.	767.4	20°	17°	—	N. E.	4	Ci. St.	0.5	N. E.
Mazatlán	765.2	19°	19°	—	—	—	—		
México	588.9	6°	5°	—	—	—	St.	1.0	
Monterrey	722.4	15°	13°	0.8	S. W.	4	Al. St.	0.8	W.
Morelia	611.8	8°	7°	—	—	—	Al St.	0.2	
Nogales	666.8	6°	5°	—	—	—	—		
Oaxaca	639.8	9°	7°	—	E.	4	Ci. Cu.	0.2	E.
Progreso	761.8	20°	17°	—	S E.	4	—		
Salina Cruz	764.2	24°	18°	—	N.	24	St. Cu.	0.8	
San Luis Potosí	613.2	9°	8°	—	E.	4	Ci.	0.2	S. W.
Tampico	768.8	19°	19°	—	—	—	Al. Cu.	0.6	N. E.
Tapachula	747.4	20°	15°	—	N. E.	4	—		
Veracruz	767.0	19°	18°	0.4	—	—	Nim.	0.9	N.
Zacatecas	577.4	7°	5°	—	—	—	Ci.	0.2	
Angostura	—	—	—	—	—	—	—		
C. Guzmán	640 0	10°	8°	—	—	—	Ci. St.	0.2	W.
Guanajuato	604.6	10°	7°	—	N. E.	4	St. Cu.	0.9	N. E.
León	620.6	8°	6°	—	S. W.	4	St. Cu.	0.2	W.
Querétaro	—	—	—	—	—	—	—		
Saltillo	—	—	—	—	—	—	—		
Toluca	559.0	1°	0°	—	W.	8	—		

REPUBLICA MEXICANA

Secretaría de Comunicaciones y Obras Públicas

DIRECCION GENERAL DE TELEGRAFOS FEDERALES

CARTA DEL TIEMPO

NOTAS Y SIGNOS CONVENCIONALES

1ª—Las observaciones se recogen simultáneamente á las 6 23 a. m de México (8 a. m. del meridiano 75° W de Greenwich). Las presiones están reducidas al nivel del mar.

2ª—Las líneas continuas pasan por los puntos de igual presión. Las líneas puntuadas por los de igual temperatura.

3ª—Signos que indican el estado del tiempo: *claro* ○ ; *nublado en parte* ◐ ; *nublado* ● ; *lluvia* ⊕ ; *nieve* ⌂ ; *tempestad* ⊠ ; *relámpagos difusos en el rumbo que ocupa el signo* ⊠. Las flechas indican la dirección del viento.

Signos convencionales que indican la velocidad del viento: calma ○ ; velocidad hasta de 14 kilómetros por hora ○→; velocidad de 14 á 42 kilómetros por hora ○→; velocidad de 42 á 72 kilómetros por hora ○→; velocidad de 72 kilómetros por hora en adelante ○→

4ª—El sombreado indica las regiones donde ha llovido ó nevado en las 24 horas transcurridas antes del momento de la observación.

5ª—La letra T indica que en la población á que se refiere, se sintió temblor de tierra en las 24 horas que preceden á la observación meteorológica.

Escala: 1:10.000.000

M. Moreno y A. C. Atristain, Construyeron.

Lit. de los Telégrafos Federales. México.

M. Moreno Dibujó. E. Espinosa Grabó.

LIBRARY
JAN 15 1900
Weather Bureau

ENERO 8 DE 1900.

ESTADO DEL TIEMPO EN LA REPUBLICA

OFICINAS	Barómetro reducido á 0°	Termómetro seco	Termómetro húmedo	Lluvia en 24 horas	VIENTO Dirección	VIENTO Velocidad por hora	NUBES Clase	NUBES Cantidad	NUBES Dirección
	m.m			m.m			K.		
Acapulco	759.6	22°	19°	—	—	—	Ci.	0.1	
C. Lerdo	670.0	7°	4°	—	—	—	Ci. St.	0.4	
C. Porfirio Díaz	747.8	11°	11°	23.2	S.	8	Cu. Nim.	1.0	
C. Victoria	740 4	16°	13°	0.4	N. W.	4	Cu. Nim.	1.0	
Chihuahua	647.6	5°	3°	—	—	—	—	—	
Durango	—	—	—	—	—	—	—	—	
Frontera	765.4	20°	19°	—	—	—	—	—	
Guadalajara	638.4	8°	7°	—	—	—	—	—	
Guaymas	762 4	20°	14°	—	—	—	—	—	
Iguala	702.0	15°	13°	—	—	—	—	—	
Jalapa	652 4	11°	9°	—	N. W.	4	—	—	
Manzanillo	765.8	20°	18°	—	N. E.	4	Al. St.	0.1	W.
Matamoros, Tam.	765.6	19°	16°	2 8	N W.	4	Cu. Nim.	0.9	N. W.
Mazatlán	764.8	20°	19°	—	—	—	St. Cu.	0.8	
México	587.8	6°	5°	—	—	—	St.	0.9	
Monterrey	720.2	15°	11°	—	S.	4	Cu. Nim.	0.9	S.
Morelia	611.8	7°	7°	—	—	—	—	—	
Nogales	664.0	8°	6°	—	—	—	St. Cu.	0.6	
Oaxaca	639.0	8°	6°	—	N. E.	4	—	—	
Progreso	766.4	21°	19°	—	N.	4	—	—	
Salina Cruz	763.4	23°	18°	—	N.	28	—	—	
San Luis Potosí	616.0	7°	7°	0 8	S. E.	8	St. Cu.	0.4	
Tampico	768.4	18°	18°	0.4	—	—	—	—	
Tapachula	747.6	19°	16°	—	N.	8	—	—	
Veracruz	765.4	18°	17°	—	—	—	Ci. St.	0.1	
Zacatecas	577.4	4°	3°	—	—	—	—	—	
Angostura	—	—	—	—	—	—	—	—	
C. Guzmán	639 2	8°	6°	—	—	—	—	—	
Guanajuato	603.4	11°	8°	0.8	—	—	St.	0.1	
León	619.0	7°	6°	—	S. W.	4	St. Cu.	0.1	
Querétaro	617.0	10°	8°	—	E.	4	Ci. Cu.	0.4	
Saltillo	631.4	9°	8°	—	—	—	Nim.	1.0	
Toluca	—	—	—	—	—	—	—	—	

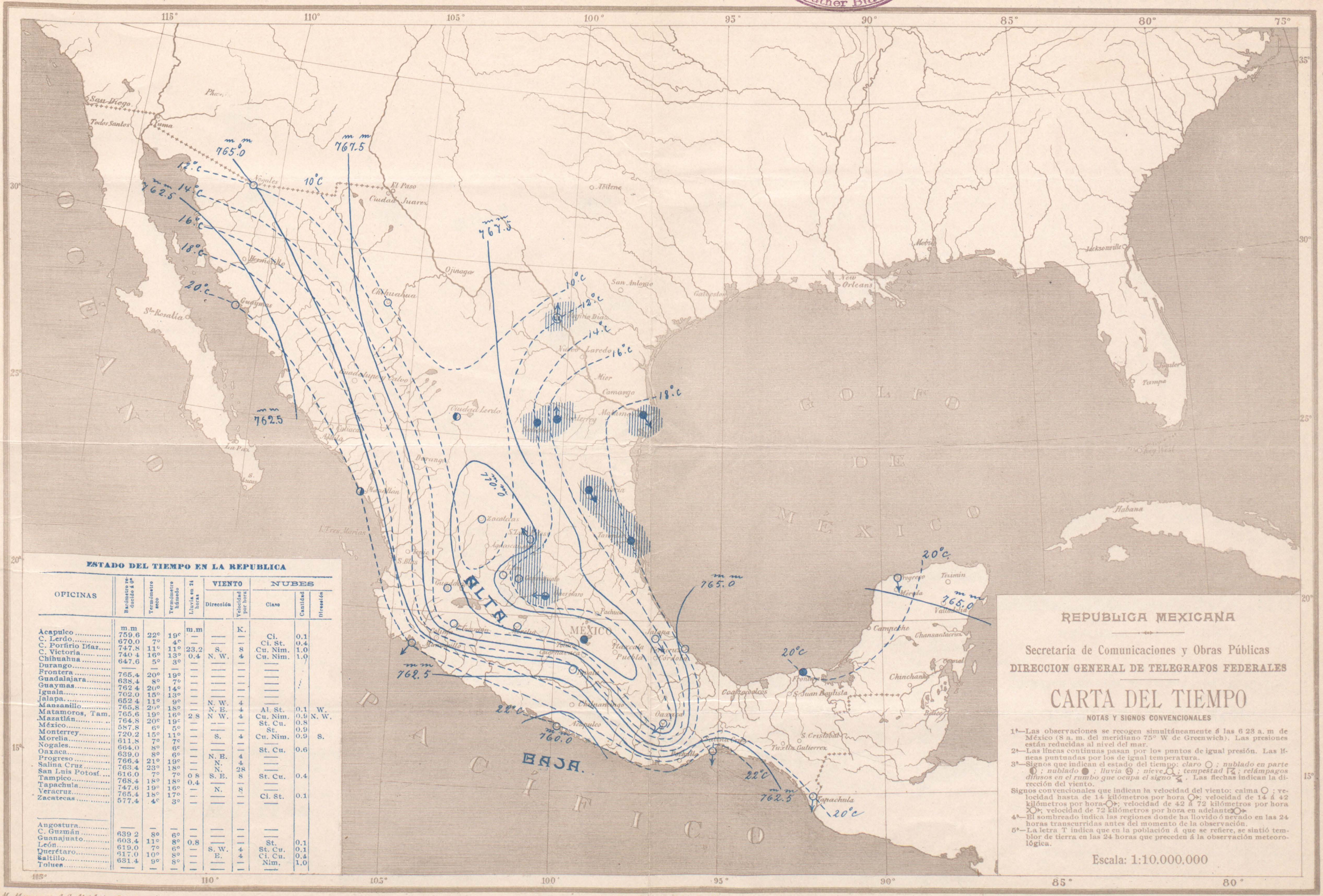

REPUBLICA MEXICANA

Secretaría de Comunicaciones y Obras Públicas

DIRECCION GENERAL DE TELEGRAFOS FEDERALES

CARTA DEL TIEMPO

NOTAS Y SIGNOS CONVENCIONALES

1ª—Las observaciones se recogen simultáneamente á las 6 23 a. m de México (8 a. m. del meridiano 75° W de Greenwich). Las presiones están reducidas al nivel del mar.

2ª—Las líneas continuas pasan por los puntos de igual presión. Las líneas puntuadas por los de igual temperatura.

3ª—Signos que indican el estado del tiempo: *claro* ○ ; *nublado en parte* ◐ ; *nublado* ● ; *lluvia* ⍾ ; *nieve* ✳ ; *tempestad* ↯ ; *relámpagos difusos en el rumbo que ocupa el signo* ↯ . Las flechas indican la dirección del viento.

Signos convencionales que indican la velocidad del viento: calma ○ ; velocidad hasta de 14 kilómetros por hora ○→ ; velocidad de 14 á 42 kilómetros por hora ○→ ; velocidad de 42 á 72 kilómetros por hora ○→ ; velocidad de 72 kilómetros por hora en adelante ○→

4ª—El sombreado indica las regiones donde ha llovido ó nevado en las 24 horas transcurridas antes del momento de la observación.

5ª—La letra T indica que en la población á que se refiere, se sintió temblor de tierra en las 24 horas que preceden á la observación meteorológica.

Escala: 1:10.000.000

M. Moreno y A. C. Atristain. Construyeron.

Lit. de los Telégrafos Federales. México.

M. Moreno Dibujó. E. Espinosa Grabó.

LIBRARY
JAN 15 1900
Weather Bureau

ENERO 9 DE 1900.

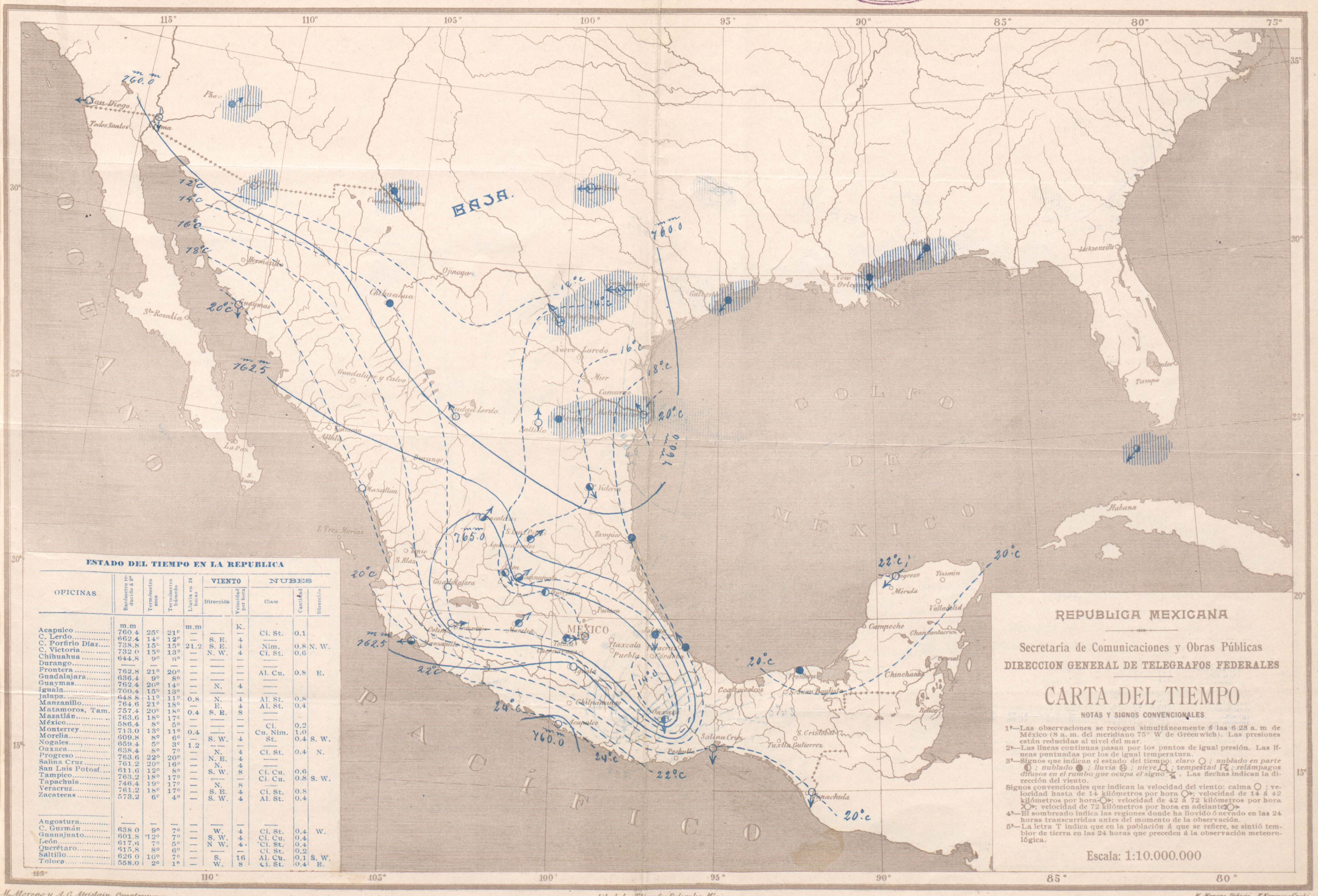

ESTADO DEL TIEMPO EN LA REPUBLICA

OFICINAS	Barómetro reducido á 0°	Termómetro seco	Termómetro húmedo	Lluvia en 24 horas	VIENTO Dirección	VIENTO Velocidad por hora	NUBES Clase	NUBES Cantidad	NUBES Dirección
	m.m			m.m		K.			
Acapulco	760.4	25°	21°	—	—	—	Ci. St.	0.1	
C. Lerdo	662.4	14°	12°	—	S. E.	4	—		
C. Porfirio Díaz	738.8	15°	15°	21.2	S. E.	4	Nim.	0.8	N. W.
C. Victoria	732 0	15°	13°	—	N. W.	4	Ci. St.	0.6	
Chihuahua	644.8	9°	6°	—	—	—	—		
Durango	—	—	—	—	—	—	—		
Frontera	762.8	21°	20°	—	—	—	Al. Cu.	0.8	E.
Guadalajara	636.4	9°	8°	—	—	—	—		
Guaymas	762.4	20°	14°	—	N.	4	—		
Iguala	700.4	15°	13°	—	—	—	—		
Jalapa	648 8	11°	11°	0.8	N.	4	Al. St.	0.8	
Manzanillo	764.6	21°	18°	—	E.	4	Al. St.	0.4	
Matamoros, Tam.	757.4	20°	18°	0.4	S. E.	8	—		
Mazatlán	763.6	18°	17°	—	—	—	—		
México	586.4	8°	5°	—	—	—	Ci.	0.2	
Monterrey	713.0	13°	11°	0.4	—	—	Cu. Nim.	1.0	
Morelia	609.8	8°	6°	—	S. W.	4	St.	0.4	S. W.
Nogales	659.4	5°	3°	1.2	—	—	—		
Oaxaca	638.4	8°	7°	—	N.	4	Ci. St.	0.4	N.
Progreso	763.6	22°	20°	—	N. E.	4	—		
Salina Cruz	761.2	20°	16°	—	N.	4	—		
San Luis Potosí	611.6	12°	8°	—	S. W.	8	Ci. Cu.	0.6	
Tampico	763.2	18°	17°	—	—	—	Ci. Cu.	0.8	S. W.
Tapachula	746.4	19°	17°	—	N.	8	—		
Veracruz	761.2	18°	17°	—	S. E.	4	Ci. St.	0.8	
Zacatecas	573.2	6°	4°	—	S. W.	4	Al. St.	0.4	
Angostura	—	—	—	—	—	—	—		
C. Guzmán	638 0	9°	7°	—	W.	4	Ci. St.	0.4	W.
Guanajuato	601.8	12°	7°	—	S. W.	4	Ci. Cu.	0.4	
León	617.6	7°	5°	—	N W.	4	Ci. St.	0.4	
Querétaro	615.8	8°	6°	—	—	—	Ci. St.	0.2	
Saltillo	626 0	10°	7°	—	S.	16	Al. Cu.	0.1	S. W.
Toluca	558.0	2°	1°	—	W.	8	Ci. St.	0.4	E.

REPUBLICA MEXICANA

Secretaría de Comunicaciones y Obras Públicas

DIRECCION GENERAL DE TELEGRAFOS FEDERALES

CARTA DEL TIEMPO

NOTAS Y SIGNOS CONVENCIONALES

1ª—Las observaciones se recogen simultáneamente á las 6 23 a. m de México (8 a. m. del meridiano 75° W de Greenwich). Las presiones están reducidas al nivel del mar.

2ª—Las líneas continuas pasan por los puntos de igual presión. Las líneas puntuadas por los de igual temperatura.

3ª—Signos que indican el estado del tiempo: *claro* ○ ; *nublado en parte* ◐ ; *nublado* ● ; *lluvia* ⊕ ; *nieve* ⌒ ; *tempestad* ⚡ ; *relámpagos difusos en el rumbo que ocupa el signo* ⚡ . Las flechas indican la dirección del viento.

Signos convencionales que indican la velocidad del viento: calma ○ ; velocidad hasta de 14 kilómetros por hora ○→; velocidad de 14 á 42 kilómetros por hora ○→; velocidad de 42 á 72 kilómetros por hora ○→; velocidad de 72 kilómetros por hora en adelante ○→

4ª—El sombreado indica las regiones donde ha llovido ó nevado en las 24 horas transcurridas antes del momento de la observación.

5ª—La letra T indica que en la población á que se refiere, se sintió temblor de tierra en las 24 horas que preceden á la observación meteorológica.

Escala: 1:10.000.000

M. Moreno y A. C. Atristain, Construyeron.

Lit. de los Telégrafos Federales. México.

M. Moreno Dibujó. E. Espinosa Grabó.

SMITHSONIAN
JAN 16 1900
Weather Bureau

ENERO 10 DE 1900.

ESTADO DEL TIEMPO EN LA REPUBLICA

OFICINAS	Barómetro reducido á 0°	Termómetro seco	Termómetro húmedo	Lluvia en 24 horas	VIENTO Dirección	VIENTO Velocidad por hora	NUBES Clase	NUBES Cantidad	NUBES Dirección
	m.m			m.m		K.			
Acapulco	759.4	24°	20°	—	——	—	Ci. St.	0.1	
C. Lerdo	665.6	7°	5°	—	——	—	Cu. Nim.	1.0	
C. Porfirio Díaz	740.0	7°	7°	39.2	N.	16	Nim.	1.0	N.
C. Victoria	729 2	18°	15°	—	N. W.	4	Al. Cu.	0.8	
Chihuahua	——	—	—	—	——	—	——		
Durango	——	—	—	—	——	—	——		
Frontera	762.6	23°	21°	—	S. E.	8	Al. St.	0.4	S. E.
Guadalajara	634.0	11°	11°	—	N. W.	4	——		
Guaymas	762.6	19°	13°	—	——	—	——		
Iguala	700.0	15°	13°	—	——	—	——		
Jalapa	645.4	14°	11°	—	N.	4	St. Cu.	0.8	
Manzanillo	763.6	20°	18°	—	——	—	Al. St.	0.8	S. W.
Matamoros, Tam.	753.4	21°	19°	—	N. W.	4	St. Cu.	0.4	N. W.
Mazatlán	763.2	18°	16°	—	——	—	Ci. St.	0.1	S. W.
México	583.3	11°	7°	—	S. E.	14	St.	0.3	S. E.
Monterrey	712.0	14°	12°	—	E.	4	St. Cu.	0.8	S. W.
Morelia	608.4	10°	7°	—	W.	4	Al. St.	0.8	
Nogales	664.4	4°	3°	—	——	—	——		
Oaxaca	636.0	9°	7°	—	W.	8	——		
Progreso	760.4	23°	21°	—	S. E.	4	——		
Salina Cruz	759.4	23°	22°	—	——	—	St. Cu.	0.8	N.
San Luis Potosí	——	—	—	—	——	—	——		
Tampico	758.8	19°	19°	—	——	—	——		
Tapachula	745.0	20°	18°	—	S.	4	——		
Veracruz	755.4	20°	19°	—	N.	8	——		
Zacatecas	570.8	6°	4°	—	S. E.	4	Ci. St.	0.8	S. E.
					S. W.	8	St. Cu.	0.6	S. W.
Angostura	——	—	—	—	——	—	——		
C. Guzmán	——	—	—	—	——	—	——		
Guanajuato	——	—	—	—	——	—	——		
León	——	—	—	—	——	—	——		
Querétaro	——	—	—	—	——	—	——		
Saltillo	——	—	—	—	——	—	——		
Toluca	——	—	—	—	——	—	——		

REPUBLICA MEXICANA

Secretaría de Comunicaciones y Obras Públicas

DIRECCION GENERAL DE TELEGRAFOS FEDERALES

CARTA DEL TIEMPO

NOTAS Y SIGNOS CONVENCIONALES

1ª—Las observaciones se recogen simultáneamente á las 6 23 a. m de México (8 a. m. del meridiano 75° W de Greenwich). Las presiones están reducidas al nivel del mar.

2ª—Las líneas continuas pasan por los puntos de igual presión. Las líneas puntuadas por los de igual temperatura.

3ª—Signos que indican el estado del tiempo: *claro* ○ ; *nublado en parte* ◐ ; *nublado* ● ; *lluvia* ⓡ ; *nieve* ⛆ ; *tempestad* ↯ ; *relámpagos difusos en el rumbo que ocupa el signo* ↯ . Las flechas indican la dirección del viento.

Signos convencionales que indican la velocidad del viento: calma ○ ; velocidad hasta de 14 kilómetros por hora ○→ ; velocidad de 14 á 42 kilómetros por hora ○→ ; velocidad de 42 á 72 kilómetros por hora ○→ ; velocidad de 72 kilómetros por hora en adelante ○→

4ª—El sombreado indica las regiones donde ha llovido ó nevado en las 24 horas transcurridas antes del momento de la observación.

5ª—La letra T indica que en la población á que se refiere, se sintió temblor de tierra en las 24 horas que preceden á la observación meteorológica.

Escala: 1:10.000.000

Morono y A. C. Atristain. Construyeron.

Lit. de los Telégrafos Federales. México.

M. Moreno Dibujó. F. Espinosa Grabó.

LIBRARY
JAN 19 1900
Weather Bureau

ENERO 11 DE 1900.

ESTADO DEL TIEMPO EN LA REPUBLICA

OFICINAS	Barómetro reducido á 0°	Termómetro seco	Termómetro húmedo	Lluvia en 24 horas	VIENTO		NUBES		
					Dirección	Velocidad por hora	Clase	Cantidad	Dirección
	m.m			m.m		K.			
Acapulco	757.6	25°	20°	—	—	—	—		
C. Lerdo	669.2	3°	1°	—	—	—	—		
C. Porfirio Díaz	742.8	3°	3°	3.6	N. W.	4	Ci. St.	0.1	W.
C. Victoria	735 4	11°	10°	—	W.	4	St.	0.8	N.
Chihuahua	643.4	4°	1°	—	—	—	—		
Durango	—	—	—	—	—	—	—		
Frontera	759.0	24°	20°	—	—	—	St. Cu.	0.8	N. E.
Guadalajara	—	—	—	—	—	—	—		
Guaymas	762.4	20°	14°	—	S.	4	—		
Iguala	699.0	14°	12°	—	—	—	Cu. Nim.	0.1	
Jalapa	647 6	15°	13°	—	—	—	Ci. Cu.	0.4	
Manzanillo	—	—	—	—	—	—	—		
Matamoros, Tam.	760.4	18°	9°	—	N. W.	4	—		
Mazatlán	763.2	16°	13°	—	—	—	Ci. St.	0.1	
México	584.5	7°	4°	—	—	—	Ci. St.	0.4	N.
Monterrey	715.4	12°	10°	—	N. W.	4	—		
Morelia	609.4	8°	6°	—	S W.	4	Ci. St.	0.4	
Nogales	665.4	3°	2°	—	S.	8	—		
Oaxaca	636.0	9°	7°	—	—	—	Ci. St.	0.8	
Progreso	759 0	24°	22°	—	S.	4	—		
Salina Cruz	760 2	22°	19°	—	—	—	—		
San Luis Potosí	611.8	4°	1°	—	W.	4	—		
Tampico	764.0	18°	16°	—	N.	8	Ci. St.	0.6	N.
Tapachula	745.8	20°	17°	—	N.	8	—		
Veracruz	759.6	22°	22°	—	N.	20	Al. St.	0.8	E.
Zacatecas	572.8	2°	0°	—	—	—	—		
Angostura	—	—	—	—	—	—	—		
C. Guzmán	636.4	6°	4°	—	W.	4	Ci. St.	0.2	
Guanajuato	600.4	7°	5°	—	W.	4	Ci. Cu.	0.1	
León	—	—	—	—	—	—	—		
Querétaro	—	—	—	—	—	—	—		
Saltillo	—	—	—	—	—	—	—		
Toluca	—	—	—	—	—	—	—		

REPUBLICA MEXICANA

Secretaría de Comunicaciones y Obras Públicas

DIRECCION GENERAL DE TELEGRAFOS FEDERALES

CARTA DEL TIEMPO

NOTAS Y SIGNOS CONVENCIONALES

1ª—Las observaciones se recogen simultáneamente á las 6 23 a. m de México (8 a. m. del meridiano 75° W de Greenwich). Las presiones están reducidas al nivel del mar.

2ª—Las líneas continuas pasan por los puntos de igual presión. Las líneas puntuadas por los de igual temperatura.

3ª—Signos que indican el estado del tiempo: *claro* ○ ; *nublado en parte* ◐ ; *nublado* ● ; *lluvia* ⍾ ; *nieve* ✳ ; *tempestad* ↯ ; *relámpagos difusos en el rumbo que ocupa el signo* ⚡ . Las flechas indican la dirección del viento.

Signos convencionales que indican la velocidad del viento: calma ○ ; velocidad hasta de 14 kilómetros por hora ○→ ; velocidad de 14 á 42 kilómetros por hora ○→ ; velocidad de 42 á 72 kilómetros por hora ○→ ; velocidad de 72 kilómetros por hora en adelante ○→

4ª—El sombreado indica las regiones donde ha llovido ó nevado en las 24 horas transcurridas antes del momento de la observación.

5ª—La letra T indica que en la población á que se refiere, se sintió temblor de tierra en las 24 horas que preceden á la observación meteorológica.

Escala: 1:10.000.000

M. Moreno y A. C. Atristain. Construyeron.

Lit. de los Telégrafos Federales. México.

M. Moreno Dibujó. H. Espinosa Grabó

LIBRARY
JAN 18 1900
Weather Bureau

ENERO 12 DE 1900.

ESTADO DEL TIEMPO EN LA REPUBLICA

OFICINAS	Barómetro reducido á 0°	Termómetro seco	Termómetro húmedo	Lluvia en 24 horas	VIENTO Dirección	VIENTO Velocidad por hora	NUBES Clase	NUBES Cantidad	NUBES Dirección
	m.m			m.m		K.			
Acapulco	760.4	25°	21°	—	—	—	Ci. St.	0.1	
C. Lerdo	670.2	2°	1°	—	—	—	—		
C. Porfirio Díaz	744.4	1°	0°	—	—	—	Al. St.	0.1	
C. Victoria	738 2	11°	9°	—	W.	4	—		
Chihuahua	643.4	4°	1°	—	—	—	—		
Durango	—	—	—	—	—	—	—		
Frontera	765.4	23°	20°	—	N.	12	St. Cu.	0.8	N.
Guadalajara	636.2	3°	2°	—	—	—	—		
Guaymas	763 2	21°	17°	—	N.	4	—		
Iguala	699.4	14°	12°	—	—	—	—		
Jalapa	650 6	11°	11°	—	—	—	Cu. Nim.	1.0	
Manzanillo	764 0	18°	15°	—	E.	4	St. Cu.	0.8	S. W.
Matamoros, Tam.	764.4	17°	7°	—	N. W.	4	—		
Mazatlán	763.2	16°	13°	—	—	—	St. Cu.	0.8	S. W.
México	585.0	5°	3°	—	—	—	Al. St.	0.1	S.
Monterrey	717.8	8°	6°	—	—	—	i. St.	0.4	
Morelia	609.2	5°	4°	—	S W.	4	—		
Nogales	664.6	3°	2°	—	—	—	St.	0.6	W.
Oaxaca	637.8	15°	12°	0.4	W.	4	—		
Progreso	764 8	23°	19°	—	N.	4	St. Cu.	0.6	S.
Salina Cruz	761.8	21°	18°	—	N.	24	St. Cu.	0.4	
San Luis Potosí	613.0	5°	3°	—	—	—	Ci. St.	0.4	S. W.
Tampico	767.4	14°	11°	0.4	—	—	Cu. Nim.	1.0	
Tapachula	745.4	21°	18°	—	N.	4	St. Cu.	0.6	N.
Veracruz	764.6	18°	17°	0.4	—	—	—		
Zacatecas	574.2	0°	−2°	—	S. E.	4	—		
Angostura	—	—	—	—	—	—	—		
C. Guzmán	637.2	6°	4°	—	—	—	Al St.	0.6	W.
Guanajuato	—	—	—	—	—	—	—		
León	617 2	3°	1°	—	W.	4	St. Cu.	0.1	
Querétaro	—	—	—	—	—	—	—		
Saltillo	—	—	—	—	—	—	—		
Toluca	—	—	—	—	—	—	—		

REPUBLICA MEXICANA

Secretaría de Comunicaciones y Obras Públicas

DIRECCION GENERAL DE TELEGRAFOS FEDERALES

CARTA DEL TIEMPO

NOTAS Y SIGNOS CONVENCIONALES

1ª—Las observaciones se recogen simultáneamente á las 6 23 a. m de México (8 a. m. del meridiano 75° W de Greenwich). Las presiones están reducidas al nivel del mar.

2ª—Las líneas continuas pasan por los puntos de igual presión. Las líneas puntuadas por los de igual temperatura.

3ª—Signos que indican el estado del tiempo: *claro* ○ ; *nublado en parte* ◑ ; *nublado* ● ; *lluvia* ☔ ; *nieve* ✳ ; *tempestad* ↯ ; *relámpagos difusos en el rumbo que ocupa el signo* ↯ . Las flechas indican la dirección del viento.

Signos convencionales que indican la velocidad del viento: calma ○ ; velocidad hasta de 14 kilómetros por hora ○→ ; velocidad de 14 á 42 kilómetros por hora ○→ ; velocidad de 42 á 72 kilómetros por hora ○→ ; velocidad de 72 kilómetros por hora en adelante ○→

4ª—El sombreado indica las regiones donde ha llovido ó nevado en las 24 horas transcurridas antes del momento de la observación.

5ª—La letra T indica que en la población á que se refiere, se sintió temblor de tierra en las 24 horas que preceden á la observación meteorológica.

Escala: 1:10.000.000

M. Moreno y A. C. Aristain, Construyeron.

Lit. de los Telégrafos Federales. México.

M. Moreno Dibujó. F. Espinosa Grabó

LIBRARY
JAN 19 1900
Weather Bureau

ENERO 13 DE 1900.

ESTADO DEL TIEMPO EN LA REPUBLICA

OFICINAS	Barómetro reducido á 0°	Termómetro seco	Termómetro húmedo	Lluvia en 24 horas	VIENTO Dirección	VIENTO Velocidad por hora	NUBES Clase	NUBES Cantidad	NUBES Dirección
	m.m			m.m		K.			
Acapulco	759.4	23°	19°	—	—	—	Ci. St.	0.2	
C. Lerdo	672.2	2°	1°	—	—	—	—	—	
C. Porfirio Diaz	747.2	3°	1°	—	—	—	—	—	
C. Victoria	—	—	—	—	—	—	—	—	
Chihuahua	647.6	4°	0°	—	—	—	—	—	
Durango	—	—	—	—	—	—	—	—	
Frontera	767.0	21°	19°	—	—	—	St. Cu.	0.8	N. E.
Guadalajara	638.0	2°	1°	—	—	—	Al. St.	0.6	
Guaymas	762 6	18°	14°	—	—	—	—	—	
Iguala	698.8	14°	12°	—	—	—	St.	0.8	
Jalapa	652 0	9°	8°	4.8	—	—	Ci. Cu.	0.8	W.
Manzanillo	764 6	19°	15°	—	E.	4	Al. St.	0.8	S. W.
Matamoros, Tam.	765.4	17°	9°	—	—	—	—	—	
Mazatlán	763.0	17°	13°	—	—	—	—	—	
México	587.8	3°	0°	—	N W.	3	Ci. St.	0.8	S. W.
Monterrey	721.2	10°	8°	—	S W.	4	—	—	
Morelia	611.6	3°	2°	—	S. W.	4	Al St.	0.8	
Nogales	665.0	4°	3°	—	S	8	—	—	
Oaxaca	638.0	14°	11°	0.4	N. E.	4	St. Cu.	0.8	N. E.
Progreso	767 8	22°	18°	—	N.	4	—	—	
Salina Cruz	762.4	22°	17°	—	N.	24	St. Cu.	0.8	S.
San Luis Potosí	614.8	4°	0°	—	—	—	—	—	
Tampico	769.4	15°	14°	—	S. W.	4	—	—	
Tapachula	745.8	21°	18°	—	N.	6	St. Cu.	0.8	W.
Veracruz	766.0	16°	16°	0.4	N.	4	Cu. Cu.	0.8	E.
Zacatecas	576.0	3°	-1°	—	—	—	—	—	
Angostura	—	—	—	—	—	—	—	—	
C. Guzmán	639.0	7°	5°	—	—	—	Al. St.	0.8	
Guanajuato	603.4	8°	1°	—	—	—	—	—	
León	—	—	—	—	—	—	—	—	
Querétaro	617.2	5°	2°	—	—	—	—	—	
Saltillo	—	—	—	—	E.	4	Al. St.	0.1	
Toluca	—	—	—	—	—	—	—	—	

REPUBLICA MEXICANA

Secretaría de Comunicaciones y Obras Públicas

DIRECCION GENERAL DE TELEGRAFOS FEDERALES

CARTA DEL TIEMPO

NOTAS Y SIGNOS CONVENCIONALES

1ª—Las observaciones se recogen simultáneamente á las 6 23 a. m de México (8 a. m. del meridiano 75° W de Greenwich). Las presiones están reducidas al nivel del mar.

2ª—Las líneas continuas pasan por los puntos de igual presión. Las líneas puntuadas por los de igual temperatura.

3ª—Signos que indican el estado del tiempo: *claro* ○ ; *nublado en parte* ◐ ; *nublado* ● ; *lluvia* ☂ ; *nieve* ✳ ; *tempestad* ↯ ; *relámpagos difusos en el rumbo que ocupa el signo* ↯ . Las flechas indican la dirección del viento.

Signos convencionales que indican la velocidad del viento: calma ○ ; velocidad hasta de 14 kilómetros por hora ○→ ; velocidad de 14 á 42 kilómetros por hora ○→ ; velocidad de 42 á 72 kilómetros por hora ○→ ; velocidad de 72 kilómetros por hora en adelante ○→

4ª—El sombreado indica las regiones donde ha llovido ó nevado en las 24 horas transcurridas antes del momento de la observación.

5ª—La letra T indica que en la población á que se refiere, se sintió temblor de tierra en las 24 horas que preceden á la observación meteorológica.

Escala: 1:10.000.000

M. Moreno y A. C. Atristain. Construyeron.

Lit. de los Telégrafos Federales. México.

M. Moreno Dibujó. M. Espinosa Grabó.

JAN 22 1900
Weather Bureau

ENERO 14 DE 1900.

BAJA.

MÉXICO

GOLFO DE MÉXICO

OCÉANO PACÍFICO

ESTADO DEL TIEMPO EN LA REPUBLICA

OFICINAS	Barómetro reducido á 0°	Termómetro seco	Termómetro húmedo	Lluvia en 24 horas	VIENTO Dirección	VIENTO Velocidad por hora	NUBES Clase	NUBES Cantidad	NUBES Dirección
	m.m			m.m					
Acapulco	759.2	23°	19°	—	—	K.	—		
C. Lerdo	670.8	1°	1°	—	—	—	—		
C. Porfirio Díaz	743.8	6°	4°	—	—	—	—		
C. Victoria	736.4	9°	7°	—	S.	4	—		
Chihuahua	648.4	3°	1°	—	W.	6	—		
Durango	—	—	—	—	—	—	—		
Frontera	765.6	20°	16°	—	—	—	St. Cu.	0.8	N. E.
Guadalajara	638.8	4°	3°	—	—	—	—		
Guaymas	761.8	17°	11°	—	N.	4	—		
Iguala	701.4	15°	13°	—	—	—	St. Cu.	0.8	
Jalapa	652.0	7°	6°	—	—	—	St. Cu.	0.5	
Manzanillo	764.6	19°	15°	—	E.	4	St. Cu.	0.6	S. W.
Matamoros, Tam.	763.0	18°	13°	—	S. E.	4	—		
Mazatlán	763.8	17°	15°	—	—	—	Ci. St.		
México	587.2	3°	1°	—	—	—	St.	0.4	
Monterrey	717.6	10°	8°	—	—	—	Niebla	0.8	
Morelia	611.2	4°	2°	—	—	—	—		
Nogales	664.8	6°	5°	—	S.	8	—		
Oaxaca	640.0	8°	6°	—	E.	4	Al. St.	0.2	E
Progreso	767.6	20°	19°	—	N.	4	—		
Salina Cruz	762.4	22°	15°	—	N.	18	St. Cu.	0.8	S.
San Luis Potosí	614.4	1°	0°	—	—	—	Ci.		
Tampico	767.6	15°	14°	—	—	—	Ci. Cu.	0.2	S. W.
Tapachula	744.6	20°	18°	—	N.	8	Ci. St.	0.1	N.
Veracruz	766.0	17°	17°	—	S.	4	Al. Cu.	0.6	S. E.
Zacatecas	575.6	5°	-3°	—	—	—	Al. St.	0.8	
								0.2	
Angostura	—	—	—	—	—	—	—		
C. Guzmán	639.4	8°	5°	—	—	—	Ci. Cu.	0.6	W.
Guanajuato	—	—	—	—	—	—	—		
León	619.2	1°	-1°	—	N. E.	4	Ci. St.	0.2	
Querétaro	617.4	2°	0°	—	N. E.	4	Ci. St.	0.2	
Saltillo	630.8	8°	3°	—	S.	12	—		
Toluca	—	—	—	—	—	—	—		

REPUBLICA MEXICANA

Secretaría de Comunicaciones y Obras Públicas

DIRECCION GENERAL DE TELEGRAFOS FEDERALES

CARTA DEL TIEMPO

NOTAS Y SIGNOS CONVENCIONALES

1ª—Las observaciones se recogen simultáneamente á las 6 23 a. m de México (8 a. m. del meridiano 75° W de Greenwich). Las presiones están reducidas al nivel del mar.

2ª—Las líneas continuas pasan por los puntos de igual presión. Las líneas puntuadas por los de igual temperatura.

3ª—Signos que indican el estado del tiempo: *claro* ○ ; *nublado en parte* ◐ ; *nublado* ● ; *lluvia* ⓡ ; *nieve* ⁂ ; *tempestad* ↯ ; *relámpagos difusos en el rumbo que ocupa el signo* ⚡ . Las flechas indican la dirección del viento.

Signos convencionales que indican la velocidad del viento: calma ○ ; velocidad hasta de 14 kilómetros por hora ○→ ; velocidad de 14 á 42 kilómetros por hora ○→ ; velocidad de 42 á 72 kilómetros por hora ○→ ; velocidad de 72 kilómetros por hora en adelante ○→

4ª—El sombreado indica las regiones donde ha llovido ó nevado en las 24 horas transcurridas antes del momento de la observación.

5ª—La letra T indica que en la población á que se refiere, se sintió temblor de tierra en las 24 horas que preceden á la observación meteorológica.

Escala: 1:10.000.000

Moreno y A. C. Atristain. Construyeron.

Lit. de los Telégrafos Federales. México.

M. Moreno Dibujó. M. Espinosa Grabó.

LIBRARY
JAN 22 1900
Weather Bureau

ENERO 15 DE 1900.

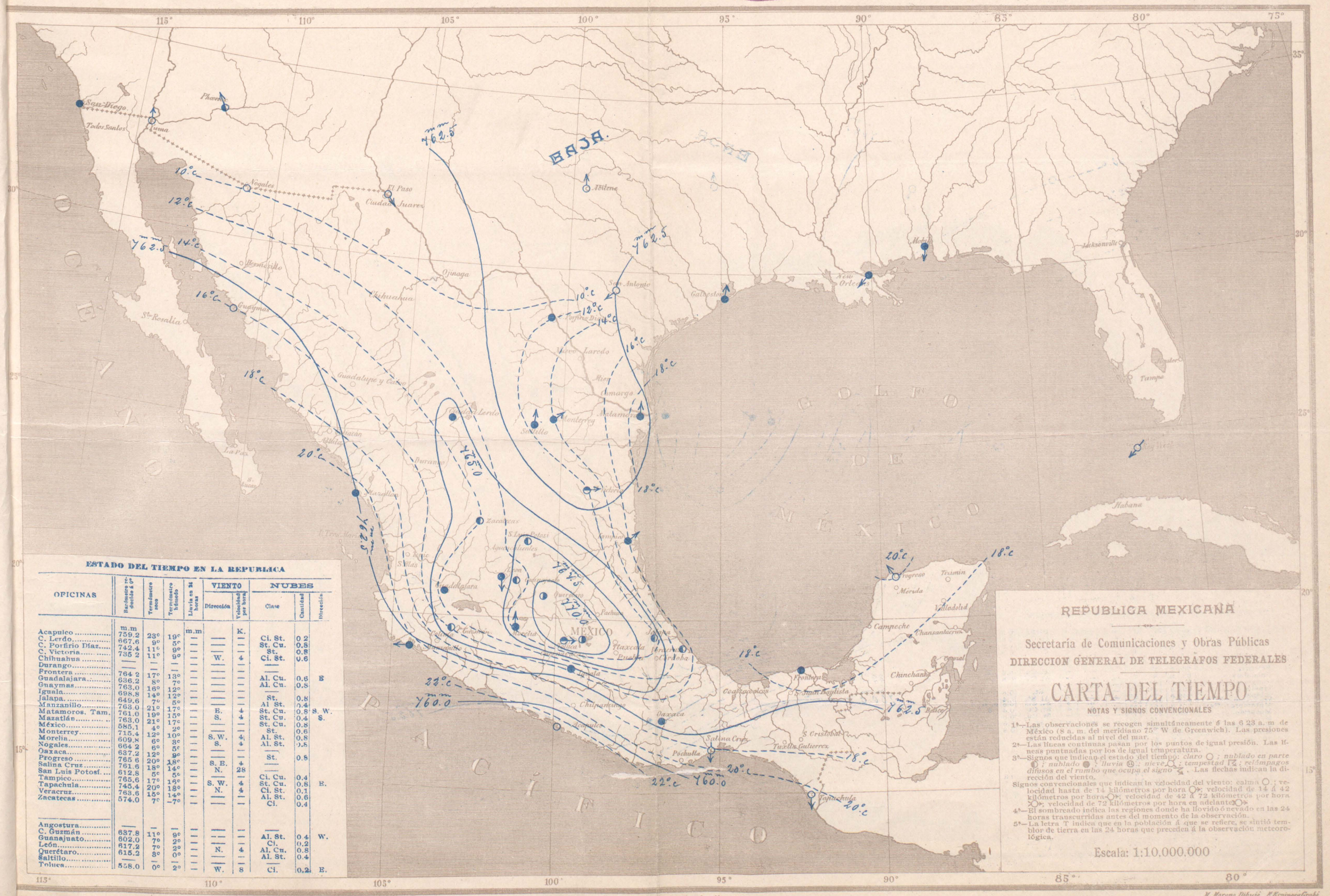

ESTADO DEL TIEMPO EN LA REPUBLICA

OFICINAS	Barómetro reducido á 0°	Termómetro seco	Termómetro húmedo	Lluvia en 24 horas	VIENTO Dirección	VIENTO Velocidad por hora	NUBES Clase	NUBES Cantidad	NUBES Dirección
	m.m			m.m		K.			
Acapulco	759.2	23°	19°	—	—	—	Ci. St.	0.2	
C. Lerdo	667.6	9°	5°	—	—	—	St. Cu.	0.8	
C. Porfirio Díaz	742.4	11°	9°	—	—	—	St.	0.8	
C. Victoria	735 2	11°	9°	—	W.	4	Ci. St.	0.6	
Chihuahua	—	—	—	—	—	—	—		
Durango	—	—	—	—	—	—	—		
Frontera	764 2	17°	13°	—	—	—	Al. Cu.	0.6	E
Guadalajara	636.2	8°	7°	—	—	—	Al. Cu.	0.8	
Guaymas	763.0	16°	12°	—	—	—	—		
Iguala	698.8	14°	12°	—	—	—	St.	0.8	
Jalapa	649.6	7°	5°	—	—	—	Al St.	0.4	
Manzanillo	763.0	21°	17°	—	E.	4	St. Cu.	0.8	S. W.
Matamoros. Tam.	761.0	19°	15°	—	S.	4	St. Cu.	0.4	S.
Mazatlán	763.0	21°	17°	—	—	—	St. Cu.	0.8	
México	585.1	4°	2°	—	—	—	St.	0.6	
Monterrey	715.4	12°	10°	—	S. W.	4	Al. St.	0.8	
Morelia	609.8	6°	3°	—	S.	4	Al. St.	0.8	
Nogales	664 2	6°	5°	—	—	—	—		
Oaxaca	637.2	12°	9°	—	—	—	St.	0.8	
Progreso	765 6	20°	18°	—	S. E.	4	—		
Salina Cruz	761.6	18°	14°	—	N.	28	—		
San Luis Potosí	612.8	5°	5°	—	—	—	Ci. Cu.	0.4	
Tampico	765.6	17°	16°	—	S. W.	4	St. Cu.	0.8	E.
Tapachula	745.4	20°	18°	—	N.	4	Ci. St.	0.1	
Veracruz	763.6	15°	14°	—	—	—	Al. St.	0.6	
Zacatecas	574.0	7°	-7°	—	—	—	Ci.	0.4	
Angostura	—	—	—	—	—	—	—		
C. Guzmán	637.8	11°	9°	—	—	—	Al. St.	0.4	W.
Guanajuato	602.0	7°	2°	—	—	—	Ci.	0.2	
León	617.2	7°	2°	—	N.	4	Al. Cu.	0.8	
Querétaro	615.2	3°	0°	—	—	—	Al. St.	0.4	
Saltillo	—	—	—	—	—	—	—		
Toluca	558.0	0°	2°	—	W.	8	Ci.	0.2	E.

REPUBLICA MEXICANA

Secretaría de Comunicaciones y Obras Públicas

DIRECCION GENERAL DE TELEGRAFOS FEDERALES

CARTA DEL TIEMPO

NOTAS Y SIGNOS CONVENCIONALES

1ª—Las observaciones se recogen simultáneamente á las 6 23 a. m de México (8 a. m. del meridiano 75° W de Greenwich). Las presiones están reducidas al nivel del mar.

2ª—Las líneas continuas pasan por los puntos de igual presión. Las líneas puntuadas por los de igual temperatura.

3ª—Signos que indican el estado del tiempo: *claro* ○ ; *nublado en parte* ◐ ; *nublado* ● ; *lluvia* ⊕ ; *nieve* ⚲ ; *tempestad* ⚡ ; *relámpagos difusos en el rumbo que ocupa el signo* ⚡ . Las flechas indican la dirección del viento.

Signos convencionales que indican la velocidad del viento: calma ○ ; velocidad hasta de 14 kilómetros por hora ○→; velocidad de 14 á 42 kilómetros por hora ○→; velocidad de 42 á 72 kilómetros por hora ×○→; velocidad de 72 kilómetros por hora en adelante ×○→

4ª—El sombreado indica las regiones donde ha llovido ó nevado en las 24 horas transcurridas antes del momento de la observación.

5ª—La letra T indica que en la población á que se refiere, se sintió temblor de tierra en las 24 horas que preceden á la observación meteorológica.

Escala: 1:10.000.000

Moreno y A. C. Atristain, Construyeron.
Lit. de los Telégrafos Federales. México.
M. Moreno Dibujó. F. Espinosa Grabó.

LIBRARY
JAN 22 1900
Weather Bureau

ENERO 16 DE 1900.

ESTADO DEL TIEMPO EN LA REPUBLICA

OFICINAS	Barómetro reducido á 0°	Termómetro seco	Termómetro húmedo	Lluvia en 24 horas	VIENTO Dirección	VIENTO Velocidad por hora	NUBES Clase	NUBES Cantidad	NUBES Dirección
	m.m	°	°	m.m		K.			
Acapulco	758.6	22°	20°	—	—	—	—		
C. Lerdo	667.8	7°	4°	—	—	—	—		
C. Porfirio Díaz	742.4	12°	10°	—	—	—	St.	0.8	S.
C. Victoria	734.0	15°	15°	—	W.	4	St.	0.8	
Chihuahua	648.2	4°	2°	—	—	—	—		
Durango	—	—	—	—	—	—	—		
Frontera	762.8	21°	19°	—	—	—	St. Cu.	0.8	E
Guadalajara	636.0	12°	9°	—	—	—	Ci. Cu.	0.8	
Guaymas	762.8	17°	12°	—	—	—	—		
Iguala	699.6	15°	13°	—	—	—	—		
Jalapa	649.0	8°	6°	—	N. E.	4	St.	0.1	
Manzanillo	763.8	22°	19°	—	N.	4	St. Cu.	0.8	S. W.
Matamoros, Tam.	761.4	20°	16°	—	S. E.	4	Al. St.	0.4	S. E.
Mazatlán	763.0	19°	16°	—	—	—	St. Cu.	0.8	
México	585.0	5°	2°	—	W. W.	4	Ci. St.	0.4	
Monterrey	716.0	12°	10°	—	W.	4	Al. St.	0.8	
Morelia	610.0	7°	3°	—	S. W.	4	Ci. Cu.	0.4	
Nogales	664.2	6°	5°	—	—	—	—		
Oaxaca	636.0	8°	7°	—	—	—	—		
Progreso	763 8	21°	20°	—	S. E.	4	—		
Salina Cruz	760.4	21°	15°	—	N.	20	—		
San Luis Potosí	612.4	10°	9°	—	—	—	Ci. Cu.	0.8	
Tampico	764.4	17°	16°	—	—	—	Ci. St.	0.8	S. W.
Tapachula	746.4	20°	18°	—	N.	8	—		
Veracruz	762.2	16°	15°	—	S.	4	Ci. St.	0.8	E.
Zacatecas	574.4	8°	4°	—	—	—	St. Cu.	0.8	
Angostura	—	—	—	—	—	—	—		
C. Guzmán	—	—	—	—	—	—	—		
Guanajuato	—	—	—	—	—	—	—		
León	617.2	10°	7°	—	N. W.	4	St. Cu.	0.8	
Querétaro	—	—	—	—	—	—	—		
Saltillo	—	—	—	—	—	—	—		
Toluca	—	—	—	—	—	—	—		

REPUBLICA MEXICANA

Secretaría de Comunicaciones y Obras Públicas

DIRECCION GENERAL DE TELEGRAFOS FEDERALES

CARTA DEL TIEMPO

NOTAS Y SIGNOS CONVENCIONALES

1ª—Las observaciones se recogen simultáneamente á las 6 23 a. m de México (8 a. m. del meridiano 75° W de Greenwich). Las presiones están reducidas al nivel del mar.

2ª—Las líneas continuas pasan por los puntos de igual presión. Las líneas puntuadas por los de igual temperatura.

3ª—Signos que indican el estado del tiempo: *claro* ○ ; *nublado en parte* ◐ ; *nublado* ● ; *lluvia* ☔ ; *nieve* ✳ ; *tempestad* ⚡ ; *relámpagos difusos en el rumbo que ocupa el signo* ⚡. Las flechas indican la dirección del viento.

Signos convencionales que indican la velocidad del viento: calma ○ ; velocidad hasta de 14 kilómetros por hora ○→; velocidad de 14 á 42 kilómetros por hora ○→; velocidad de 42 á 72 kilómetros por hora ○→; velocidad de 72 kilómetros por hora en adelante ○→

4ª—El sombreado indica las regiones donde ha llovido ó nevado en las 24 horas transcurridas antes del momento de la observación.

5ª—La letra T indica que en la población á que se refiere, se sintió temblor de tierra en las 24 horas que preceden á la observación meteorológica.

Escala: 1:10.000.000

M. Moreno y A. C. Aristain. Construyeron.

Lit. de los Telégrafos Federales. México.

M. Moreno Dibujó. H. Espinosa Grabó.

LIBRARY
JAN 23 1900
Weather Bureau

ENERO 17 DE 1900.

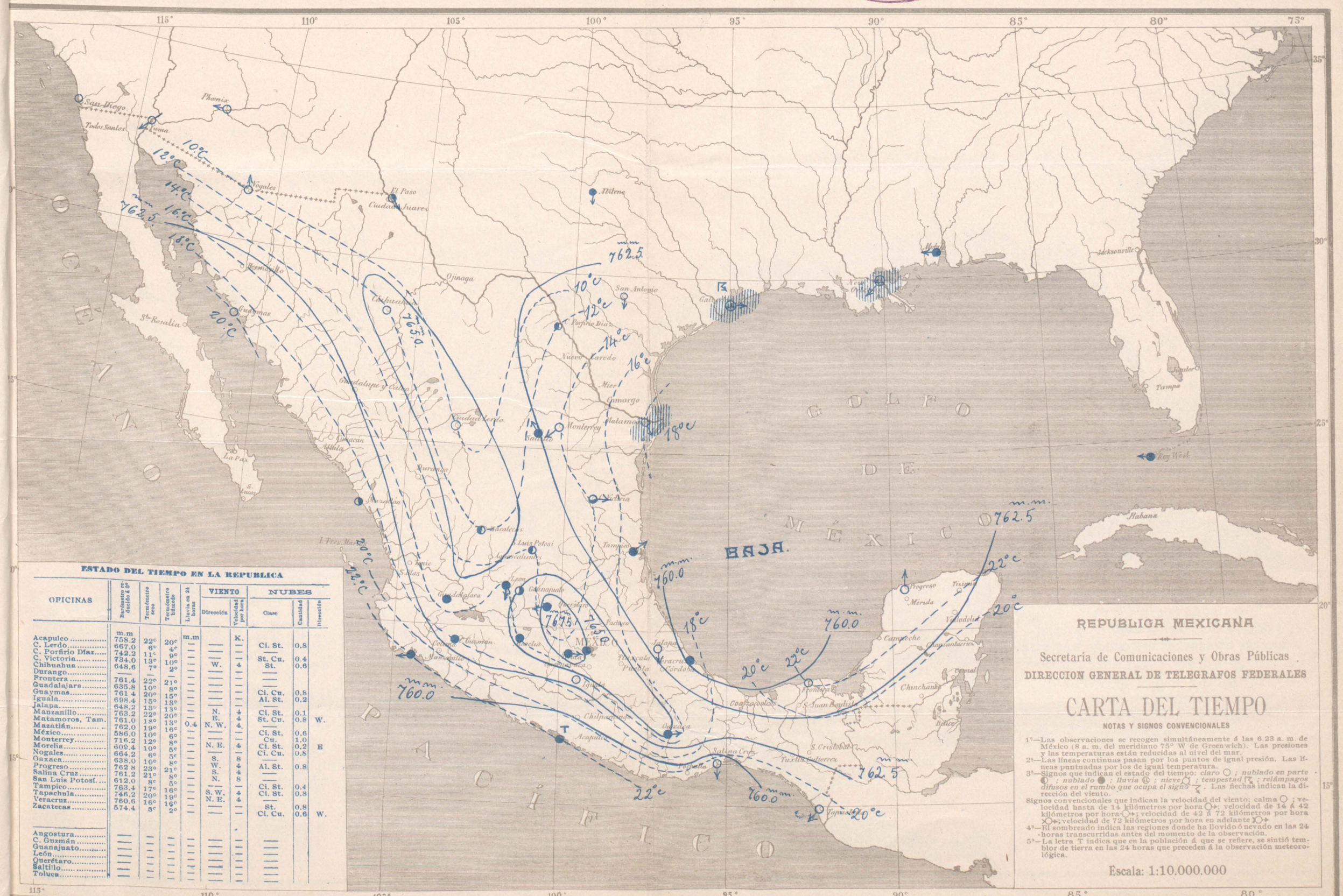

ESTADO DEL TIEMPO EN LA REPUBLICA

OFICINAS	Barómetro reducido á 0°	Termómetro seco	Termómetro húmedo	Lluvia en 24 horas	VIENTO Dirección	VIENTO Velocidad por hora	NUBES Clase	NUBES Cantidad	NUBES Dirección
	m.m			m.m		K.			
Acapulco	758.2	22°	20°	—	—	—	Ci. St.	0.8	
C. Lerdo	667.0	6°	4°	—	—	—	—		
C. Porfirio Díaz	742.2	11°	9°	—	—	—	St. Cu.	0.4	
C. Victoria	734.0	13°	10°	—	W.	4	St.	0.6	
Chihuahua	648.6	7°	2°	—	—	—	—		
Durango	—	—	—	—	—	—	—		
Frontera	761.4	22°	21°	—	—	—	—		
Guadalajara	635.8	10°	8°	—	—	—	Ci. Cu.	0.8	
Guaymas	761 4	20°	15°	—	—	—	Al. St.	0.2	
Iguala	698.4	15°	13°	—	—	—	—		
Jalapa	648.2	13°	13°	—	N.	4	Ci. St.	0.1	
Manzanillo	763.2	22°	20°	—	E.	4	St. Cu.	0.8	W.
Matamoros, Tam.	761.0	18°	13°	0.4	N. W.	4	—		
Mazatlán	762.0	19°	16°	—	—	—	Ci. St.	0.6	
México	586.0	10°	6°	—	—	—	Cu.	1.0	
Monterrey	716.2	12°	8°	—	N. E.	4	Ci. St.	0.2	E
Morelia	609.4	10°	5°	—	—	—	Ci. Cu.	0.8	
Nogales	664.2	6°	5°	—	S.	8	—		
Oaxaca	638.0	10°	8°	—	W.	4	Al. St.	0.8	
Progreso	762 8	23°	21°	—	S.	4	—		
Salina Cruz	761.2	21°	8°	—	N.	8	—		
San Luis Potosí	612.0	8°	5°	—	—	—	Ci. St.	0.4	
Tampico	763.4	17°	16°	—	S. W.	4	Ci. St.	0.8	
Tapachula	746.2	20°	19°	—	N. E.	4	—		
Veracruz	760.6	16°	16°	—	—	—	St.	0.8	
Zacatecas	574.4	5°	2°	—	—	—	Ci. Cu.	0.6	W.
Angostura	—	—	—	—	—	—	—		
C. Guzmán	—	—	—	—	—	—	—		
Guanajuato	—	—	—	—	—	—	—		
León	—	—	—	—	—	—	—		
Querétaro	—	—	—	—	—	—	—		
Saltillo	—	—	—	—	—	—	—		
Toluca	—	—	—	—	—	—	—		

Moreno y A. C. Atristain, Construyeron. Lit. de los Telégrafos Federales. México. M. Moreno Dibujó. E. Espinosa Grabó.

JAN 24 1900
Weather Bureau

ENERO 18 DE 1900.

ESTADO DEL TIEMPO EN LA REPUBLICA

OFICINAS	Barómetro reducido á 0°	Termómetro seco	Termómetro húmedo	Lluvia en 24 horas	VIENTO Dirección	VIENTO Velocidad por hora	NUBES Clase	NUBES Cantidad	NUBES Dirección
	m.m			m.m		K.			
Acapulco	757.4	23°	21°	—	—	—	Ci. St.	0.1	
C. Lerdo	671.0	7°	5°	—	—	—	Ci. Cu.	0.8	
C. Porfirio Díaz	749.0	9°	7°	—	W.	4	Ci. St.	0.8	N.
C. Victoria	737.8	15°	13°	—	N. W.	8	St. Cu.	0.6	S.
Chihuahua	650.2	5°	2°	—	—	—	Ci. Cu.	0.1	
Durango	—	—	—	—	—	—	—	—	
Frontera	761.0	23°	21°	—	—	—	—	—	
Guadalajara	635.2	13°	10°	—	—	—	St. Cu.	0.8	S. E.
Guaymas	763 4	20°	14°	—	—	—	Cu. Nim.	0.8	
Iguala	699.0	15°	15°	—	—	—	—	—	
Jalapa	648.4	12°	9°	—	—	—	—	—	
Manzanillo	763.2	23°	20°	—	—	—	Ci. Cu.	0.2	
Matamoros, Tam.	763.0	18°	13°	—	E.	4	St. Cu.	0.8	S. W.
Mazatlán	762.2	19°	18°	—	N. W.	4	St. Cu.	0.8	N. W.
México	585.4	10°	7°	—	—	—	St. Cu.	0.8	
Monterrey	718.8	12°	9°	—	—	—	St. Cu.	0.9	
Morelia	669.0	10°	8°	—	S.	4	Cu. Nim.	0.8	S.
Nogales	666.4	9°	6°	—	—	—	St.	0.8	
Oaxaca	636.0	10°	9°	—	N. E.	16	—	—	
Progreso	762 8	23°	20°	—	N.	4	Ci. Cu.	0.4	N.
Salina Cruz	760.0	21°	19°	—	E.	4	—	—	
San Luis Potosí	612.0	13°	7°	—	—	—	—	—	
Tampico	764.6	21°	20°	—	—	—	Ci. Cu.	0.6	
Tapachula	745.0	20°	18°	—	N.	4	Ci. St.	0.6	N.
Veracruz	760.4	18°	18°	—	N.	4	St. Cu.	0.6	N. E.
Zacatecas	573.8	8°	5°	—	—	—	Ci. St.	0.6	W.
							Ci. Cu.	0.6	
Angostura	—	—	—	—	—	—	—	—	
C. Guzmán	637.8	13°	10°	—	—	—	—	—	
Guanajuato	602.2	16°	10°	—	W.	4	Al. Cu.	0.4	W.
León	616.8	11°	7°	—	—	—	Ci. Cu.	0.8	
Querétaro	614.4	10°	8°	—	N.	4	St. Cu.	0.8	
Saltillo	—	—	—	—	S.	4	St. Cu.	0.8	
Tolnca	558.0	2°	0°	—	—	—	—	—	
					W.	4	Ci. St.	0.4	E

REPUBLICA MEXICANA

Secretaría de Comunicaciones y Obras Públicas

DIRECCION GENERAL DE TELEGRAFOS FEDERALES

CARTA DEL TIEMPO

NOTAS Y SIGNOS CONVENCIONALES

1ª—Las observaciones se recogen simultáneamente á las 6 23 a. m. de México (8 a. m. del meridiano 75° W de Greenwich). Las presiones y las temperaturas están reducidas al nivel del mar.

2ª—Las líneas continuas pasan por los puntos de igual presión. Las líneas puntuadas por los de igual temperatura.

3ª—Signos que indican el estado del tiempo: *claro* ○ ; *nublado en parte* ◐ ; *nublado* ● ; *lluvia* ⓤ ; *nieve* ✱ ; *tempestad* ↯ ; *relámpagos difusos en el rumbo que ocupa el signo* ↯ . Las flechas indican la dirección del viento.

Signos convencionales que indican la velocidad del viento: calma ○ ; velocidad hasta de 14 kilómetros por hora ○→ ; velocidad de 14 á 42 kilómetros por hora ○→ ; velocidad de 42 á 72 kilómetros por hora ○→ ; velocidad de 72 kilómetros por hora en adelante ○→

4ª—El sombreado indica las regiones donde ha llovido ó nevado en las 24 horas transcurridas antes del momento de la observación.

5ª—La letra T indica que en la población á que se refiere, se sintió temblor de tierra en las 24 horas que preceden á la observación meteorológica.

Escala: 1:10.000.000

M. Moreno y A. C. Atristain, Construyeron. — Lit. de los Telégrafos Federales. México. — M. Moreno Dibujó. E. Espinosa Grabó

LIBRARY
JAN 25 1900
Weather Bureau

ENERO 19 DE 1900.

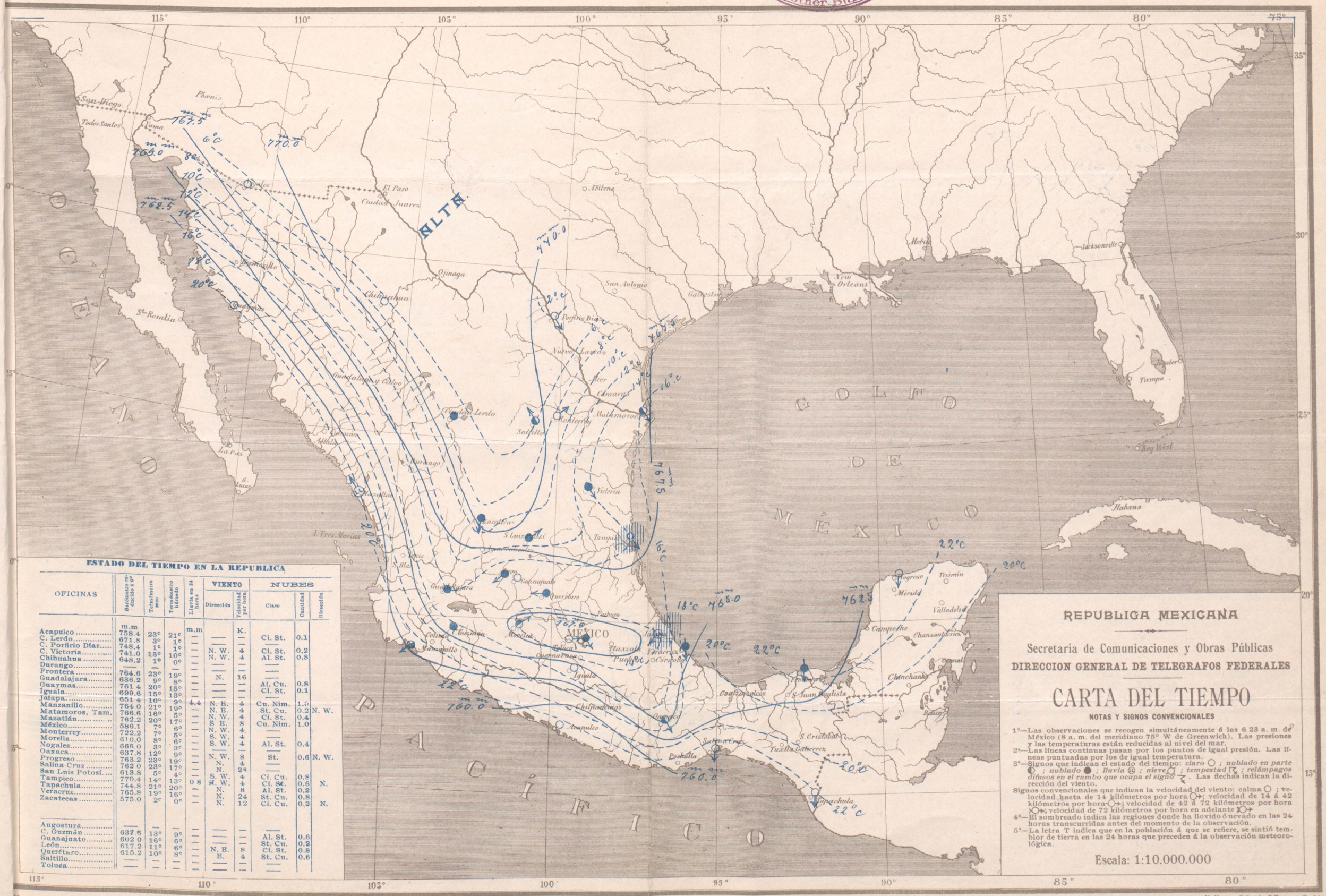

ESTADO DEL TIEMPO EN LA REPUBLICA

OFICINAS	Barómetro reducido á 0°	Termómetro seco	Termómetro húmedo	Lluvia en 24 horas	VIENTO Dirección	VIENTO Velocidad por hora	NUBES Clase	NUBES Cantidad	NUBES Dirección
	m.m			m.m		K.			
Acapulco	758.4	23°	21°	—	—	—	Ci. St.	0.1	
C. Lerdo	671.8	3°	1°	—	—	—			
C. Porfirio Díaz	748.4	1°	1°	—	N. W.	4	Ci. St.	0.2	
C. Victoria	741.0	13°	10°	—	N. W.	4	Al. St.	0.8	
Chihuahua	648.2	1°	0°	—	—	—	—		
Durango	—	—	—	—	—	—	—		
Frontera	764.6	23°	19°	—	N.	16	—		
Guadalajara	636.2	9°	8°	—	—	—	Al. Cu.	0.8	
Guaymas	761.4	20°	15°	—	—	—	Ci. St.	0.1	
Iguala	699.6	15°	13°	—	—	—	—		
Jalapa	651.4	10°	9°	4.4	N. E.	4	Cu. Nim.	1.0	
Manzanillo	764.0	21°	19°	—	N. E.	4	St. Cu.	0.2	N. W.
Matamoros, Tam.	766.6	16°	5°	—	N. W.	4	Ci. St.	0.4	
Mazatlán	762.2	20°	17°	—	S. E.	8	Cu. Nim.	1.0	
México	586.1	7°	6°	—	N. W.	4	—		
Monterrey	722.2	7°	5°	—	S. W.	4	—		
Morelia	610.0	8°	6°	—	S. W.	4	—		
Nogales	666.0	3°	3°	—	S. W.	4	Al. St.	0.4	
Oaxaca	637.8	12°	9°	—	—	—	—		
Progreso	763.2	23°	19°	—	N. W.	8	St.	0.6	N. W.
Salina Cruz	762 0	23°	17°	—	N.	4	—		
San Luis Potosí	613.8	5°	4°	—	S. W.	4	Ci. Cu.	0.8	
Tampico	770.4	14°	13°	0 8	N. W.	4	Ci. St.	0.6	N.
Tapachula	744.8	21°	20°	—	N.	8	Al. St.	0.2	
Veracruz	765.8	19°	16°	—	N.	24	St. Cu.	0.8	
Zacatecas	575.0	2°	0°	—	N.	12	Ci. Cu.	0.2	N.
Angostura	—	—	—	—	—	—	—		
C. Guzmán	637.6	13°	9°	—	—	—	Al. St.	0.6	
Guanajuato	602 0	16°	6°	—	—	—	St. Cu.	0.2	
León	617.2	11°	6°	—	N. E.	8	Ci. St.	0.8	
Querétaro	615.2	10°	8°	—	E.	4	St. Cu.	0.6	
Saltillo	—	—	—	—	—	—	—		
Toluca	—	—	—	—	—	—	—		

REPUBLIGA MEXICANA

Secretaría de Comunicaciones y Obras Públicas

DIRECCION GENERAL DE TELEGRAFOS FEDERALES

CARTA DEL TIEMPO

NOTAS Y SIGNOS CONVENCIONALES

1ª—Las observaciones se recogen simultáneamente á las 6 23 a. m. de México (8 a. m. del meridiano 75° W de Greenwich). Las presiones y las temperaturas están reducidas al nivel del mar.

2ª—Las líneas continuas pasan por los puntos de igual presión. Las líneas puntuadas por los de igual temperatura.

3ª—Signos que indican el estado del tiempo: *claro* ○ ; *nublado en parte* ◐ ; *nublado* ● ; *lluvia* ⓡ ; *nieve* ✳ ; *tempestad* ↯ ; *relámpagos difusos en el rumbo que ocupa el signo* ≷ . Las flechas indican la dirección del viento.

Signos convencionales que indican la velocidad del viento: calma ○ ; velocidad hasta de 14 kilómetros por hora ○→ ; velocidad de 14 á 42 kilómetros por hora ○→ ; velocidad de 42 á 72 kilómetros por hora ○→ ; velocidad de 72 kilómetros por hora en adelante ○→

4ª—El sombreado indica las regiones donde ha llovido ó nevado en las 24 horas transcurridas antes del momento de la observación.

5ª—La letra T indica que en la población á que se refiere, se sintió temblor de tierra en las 24 horas que preceden á la observación meteorológica.

Escala: 1:10.000.000

M. Moreno y A. C. Atristain, Construyeron.

Lit. de los Telégrafos Federales, México.

M. Moreno Dibujó. E. Espinosa Grabó.

LIBRARY
JAN 26 1900
Weather Bureau

ENERO 20 DE 1900.

ESTADO DEL TIEMPO EN LA REPUBLICA

OPICINAS	Barómetro reducido á 0°	Termómetro seco	Termómetro húmedo	Lluvia en 24 horas	VIENTO Dirección	VIENTO Velocidad por hora	NUBES Clase	NUBES Cantidad	NUBES Dirección
	m.m			m.m		K.			
Acapulco	753.6	23°	21°	—	—	—	Ci. St.	0.1	
C. Lerdo	609.4	9°	5°	—	—	—	St. Cu.	0.8	
C. Porfirio Díaz	743.6	3°	1°	—	—	—	—	—	
C. Victoria	737.4	8°	6°	—	W.	4	Al. St.	0.4	
Chihuahua	646.4	4°	2°	—	E.	4	—	—	
Durango	—	—	—	—	—	—	—	—	
Frontera	766.2	20°	18°	—	—	—	—	—	
Guadalajara	635.0	6°	5°	—	—	—	—	—	
Guaymas	760.6	18°	13°	—	—	—	—	—	
Iguala	699.0	16°	13°	—	—	—	—	—	
Jalapa	648.8	9°	8°	—	—	—	—	—	
Manzanillo	763.4	21°	20°	4.4	N. E.	4	Nim.	1.0	
Matamoros, Tam.	763.2	15°	5°	—	N. E.	4	St. Cu.	0.1	
Mazatlán	761.8	18°	17°	—	E.	4	—	—	
México	585.5	7°	6°	—	—	—	—	—	
Monterrey	717.8	13°	7°	—	—	—	St. Cu.	0.3	
Morelia	610.4	6°	4°	—	N. E.	4	—	—	
Nogales	—	—	—	—	—	—	—	—	
Oaxaca	637.0	8°	6°	—	—	—	—	—	
Progreso	764.4	21°	17°	—	W.	4	—	—	
Salina Cruz	761.6	20°	15°	—	N. W.	4	—	—	
San Luis Potosí	612.2	3°	2°	—	N.	36	—	—	
Tampico	766.2	11°	10°	—	—	—	St.	0.2	
Tapachula	744.8	21°	17°	—	—	—	—	—	
Veracruz	764.2	14°	13°	—	N. E.	8	Ci. St.	0.2	N.
Zacatecas	573.6	2°	1°	—	S.	4	Ci. St.	0.4	
Angostura	—	—	—	—	—	—	—	—	
C. Guzmán	637.6	11°	9°	—	—	—	—	—	
Guanajuato	602.0	9°	7°	0.4	—	—	Al. Cu.	0.6	W.
León	617.2	6°	5°	—	S.	4	Al. Cu.	0.1	
Querétaro	615.2	8°	6°	—	—	—	Ci. St.	0.1	
Saltillo	—	—	—	—	—	—	Ci. St.	0.1	
Toluca	557.6	2°	1°	—	W.	8	Ci. St.	0.1	E

REPUBLICA MEXICANA

Secretaría de Comunicaciones y Obras Públicas

DIRECCION GENERAL DE TELEGRAFOS FEDERALES

CARTA DEL TIEMPO

NOTAS Y SIGNOS CONVENCIONALES

1ª—Las observaciones se recogen simultáneamente á las 6.23 a. m. de México (8 a. m. del meridiano 75° W de Greenwich). Las presiones y las temperaturas están reducidas al nivel del mar.

2ª—Las líneas continuas pasan por los puntos de igual presión. Las líneas puntuadas por los de igual temperatura.

3ª—Signos que indican el estado del tiempo: *claro* ○ ; *nublado en parte* ◐ ; *nublado* ● ; *lluvia* ☔ ; *nieve* ✳ ; *tempestad* ↯ ; *relámpagos difusos en el rumbo que ocupa el signo* ↯ . Las flechas indican la dirección del viento.

Signos convencionales que indican la velocidad del viento: calma ○ ; velocidad hasta de 14 kilómetros por hora ○→ ; velocidad de 14 á 42 kilómetros por hora ○→ ; velocidad de 42 á 72 kilómetros por hora ○→ ; velocidad de 72 kilómetros por hora en adelante ○→

4ª—El sombreado indica las regiones donde ha llovido ó nevado en las 24 horas transcurridas antes del momento de la observación.

5ª—La letra T indica que en la población á que se refiere, se sintió temblor de tierra en las 24 horas que preceden á la observación meteorológica.

Escala: 1:10.000.000

M. Moreno y A. C. Aristain, Construyeron. Lit. de los Telégrafos Federales. México. M. Moreno Dibujó. E. Espinosa Grabó.

LIBRARY
JAN 29 1900
Weather Bureau

ENERO 21 DE 1900.

ESTADO DEL TIEMPO EN LA REPUBLICA

OFICINAS	Barómetro reducido á 0°	Termómetro seco	Termómetro húmedo	Lluvia en 24 horas	VIENTO Dirección	VIENTO Velocidad por hora	NUBES Clase	NUBES Cantidad	NUBES Dirección
	m.m			m.m		K.			
Acapulco	759.2	22°	20°	—	—	4	—		
C. Lerdo	668.0	2°	1°	—	—	—	—		
C. Porfirio Díaz	745.0	0°	−1°	—	N. W.	4	Ci Cu	0.6	N.
C. Victoria	—	—	—	—	—	—	—		
Chihuahua	648.8	2°	0°	—	—	—	—		
Durango	—	—	—	—	—	—	—		
Frontera	765.8	20°	20°	—	—	—	—		
Guadalajara	637.4	9°	8°	—	—	—	St. Cu.	0.8	
Guaymas	760 6	18°	13°	—	—	—	—		
Iguala	—	—	—	—	—	—	—		
Jalapa	651.0	10°	10°	1.6	—	—	Cu. Nim.	0.8	
Manzanillo	764.6	21°	20°	—	E.	4	Al St.	0.3	W.
Matamoros, Tam.	764.2	17°	11°	—	E.	4	—		
Mazatlán	763.0	19°	17°	—	—	—	Al. St.	0.1	
México	586.5	8°	6°	—	S.	4	Cu.	0.4	
Monterrey	718.2	9°	7°	—	S. W.	4	—		
Morelia	610.2	9°	6°	—	S. W.	4	St. Cu.	0.2	
Nogales	664.4	4°	3°	—	—	—	—		
Oaxaca	638.0	11°	10°	—	W.	4	—		
Progreso	768.2	20°	19°	—	N.	4	—		
Salina Cruz	763.4	20°	16°	—	N.	28	—		
San Luis Potosí	613.2	4°	3°	—	—	—	—		
Tampico	766.6	14°	13°	—	—	—	Al. Cu.	0.2	
Tapachula	746.2	23°	18°	—	—	—	St. Cu.	0 8	S. E.
Veracruz	764.4	18°	18°	—	—	—	St. Cu.	0.8	
Zacatecas	574.8	4°	2°	—	—	—	—		
Angostura	—	—	—	—	—	—	—		
C. Guzmán	638.6	10°	9°	—	—	—	—		
Guanajuato	602 4	10°	8°	—	—	—	Cu. Nim.	0.2	W.
León	617.8	7°	5°	—	—	—	Al. Cu.	0.2	
Querétaro	—	—	—	—	N.	4	—		
Saltillo	629.2	4°	1°	—	—	—	—		
Toluca	558.2	2°	1°	—	—	—	—		
					W.	4	Cu. St. St.	0.1 0.1	S. W. E.

REPUBLICA MEXICANA

Secretaría de Comunicaciones y Obras Públicas

DIRECCION GENERAL DE TELEGRAFOS FEDERALES

CARTA DEL TIEMPO

NOTAS Y SIGNOS CONVENCIONALES

1ª—Las observaciones se recogen simultáneamente á las 6.23 a. m. de México (8 a. m. del meridiano 75° W de Greenwich). Las presiones y las temperaturas están reducidas al nivel del mar.

2ª—Las líneas continuas pasan por los puntos de igual presión. Las líneas puntuadas por los de igual temperatura.

3ª—Signos que indican el estado del tiempo: *claro* ○ ; *nublado en parte* ◐ ; *nublado* ● ; *lluvia* ⓡ ; *nieve* ⓢ ; *tempestad* ↯ ; *relámpagos difusos en el rumbo que ocupa el signo* ↯. Las flechas indican la dirección del viento.

Signos convencionales que indican la velocidad del viento: calma ○ ; velocidad hasta de 14 kilómetros por hora ○→ ; velocidad de 14 á 42 kilómetros por hora ○→ ; velocidad de 42 á 72 kilómetros por hora ○→ ; velocidad de 72 kilómetros por hora en adelante ○→

4ª—El sombreado indica las regiones donde ha llovido ó nevado en las 24 horas transcurridas antes del momento de la observación.

5ª—La letra T indica que en la población á que se refiere, se sintió temblor de tierra en las 24 horas que preceden á la observación meteorológica.

Escala: 1:10.000.000

Moreno y A. C. Aristain, Construyeron.

Lit. de los Telégrafos Federales. México.

M. Moreno Dibujó. E. Espinosa Grabó.

LIBRARY
JAN 29 1900
Weather Bureau

ENERO 22 DE 1900.

ESTADO DEL TIEMPO EN LA REPUBLICA

OFICINAS	Barómetro reducido á 0°	Termómetro seco	Termómetro húmedo	Lluvia en 24 horas	VIENTO Dirección	VIENTO Velocidad por hora	NUBES Clase	NUBES Cantidad	NUBES Dirección
	m.m			m.m		K.			
Acapulco	758.8	23°	20°	—	—	—	Ci. St.	0.1	
C. Lerdo	668.4	9°	5°	—	—	—	Al St.	0.8	
C. Porfirio Díaz	744.2	6°	5°	—	—	—	Ci. St.	0.4	
C. Victoria	735.8	13°	10°	—	E.	4	Al. St.	0.6	
Chihuahua	648.8	7°	4°	—	N. W.	4	Al. St.	0.6	
Durango	—	—	—	—	—	—	—	—	
Frontera	764.6	23°	20°	—	—	—	Al. Cu.	0.4	
Guadalajara	636.6	10°	9°	—	—	—	—	—	
Guaymas	760.6	18°	13°	—	—	—	Al. St.	0.1	
Iguala	699.8	16°	14°	—	—	—	—	—	
Jalapa	654.6	12°	11°	2.0	—	—	Cu. Nim.	0.8	
Manzanillo	764.8	21°	20°	—	N. E.	4	Al. St.	0.2	W.
Matamoros, Tam.	762.8	19°	17°	—	S. E.	4	Al. St.	0.8	S. E.
Mazatlán	763.4	20°	18°	—	—	—	Al. Cu.	0.8	
México	586.9	10°	8°	—	S.	4	Ci Cu	0.4	
Monterrey	717.2	11°	9°	—	N.	4	Al St.	0.2	N.
Morelia	610.8	9°	6°	—	S. W.	4	Al. St.	0.4	
Nogales	664.2	6°	4°	—	S.	8	—	—	
Oaxaca	637.0	13°	11°	—	S. E.	4	Ci. Cu.	0.4	S. E.
Progreso	765.8	20°	16°	—	N.	4	—	—	
Salina Cruz	762.2	21°	16°	—	N.	24	—	—	
San Luis Potosí	613.8	6°	4°	—	—	—	Al. St.	0.6	
Tampico	765.8	19°	19°	0.4	—	—	—	—	
Tapachula	744.2	21°	17°	—	N.	8	Ci. St.	0.1	
Veracruz	764.0	18°	17°	—	—	—	Al. St.	0.8	
Zacatecas	575.2	5°	3°	—	—	—	Al. St.	0.2	
Angostura	—	—	—	—	—	—	—	—	
C. Guzmán	637.4	9°	7°	—	—	—	Ci. St.	0.1	
Guanajuato	602 4	10°	6°	—	—	—	Al. Cu.	0.8	
León	618.2	9°	6°	—	N. W.	4	Ci. St.	0.8	
Querétaro	615.8	10°	7°	—	S. W.	4	St. Cu.	0.6	
Saltillo	—	—	—	—	—	—	—	—	
Toluca	559.0	2°	2°	—	W.	4	St. Cu.	0.4	S. W.

REPUBLICA MEXICANA

Secretaría de Comunicaciones y Obras Públicas

DIRECCION GENERAL DE TELEGRAFOS FEDERALES

CARTA DEL TIEMPO

NOTAS Y SIGNOS CONVENCIONALES

1ª—Las observaciones se recogen simultáneamente á las 6.23 a. m. de México (8 a. m. del meridiano 75° W de Greenwich). Las presiones y las temperaturas están reducidas al nivel del mar.

2ª—Las líneas continuas pasan por los puntos de igual presión. Las líneas puntuadas por los de igual temperatura.

3ª—Signos que indican el estado del tiempo: *claro* ○ ; *nublado en parte* ◐ ; *nublado* ● ; *lluvia* ⓤ ; *nieve* ✳ ; *tempestad* ↗ ; *relámpagos difusos en el rumbo que ocupa el signo* ↘ . Las flechas indican la dirección del viento.

Signos convencionales que indican la velocidad del viento: calma ○ ; velocidad hasta de 14 kilómetros por hora ○→ ; velocidad de 14 á 42 kilómetros por hora ○→ ; velocidad de 42 á 72 kilómetros por hora ✕○→ ; velocidad de 72 kilómetros por hora en adelante ✕○→

4ª—El sombreado indica las regiones donde ha llovido ó nevado en las 24 horas transcurridas antes del momento de la observación.

5ª—La letra T indica que en la población á que se refiere, se sintió temblor de tierra en las 24 horas que preceden á la observación meteorológica.

Escala: 1:10.000.000

...oreno y A. C. Atristain, Construyeron.

Lit. de los Telégrafos Federales. México.

M. Moreno Dibujó. E. Espinosa Grabó.

LIBRARY
JAN 30 1900
Weather Bureau

ENERO 23 DE 1900.

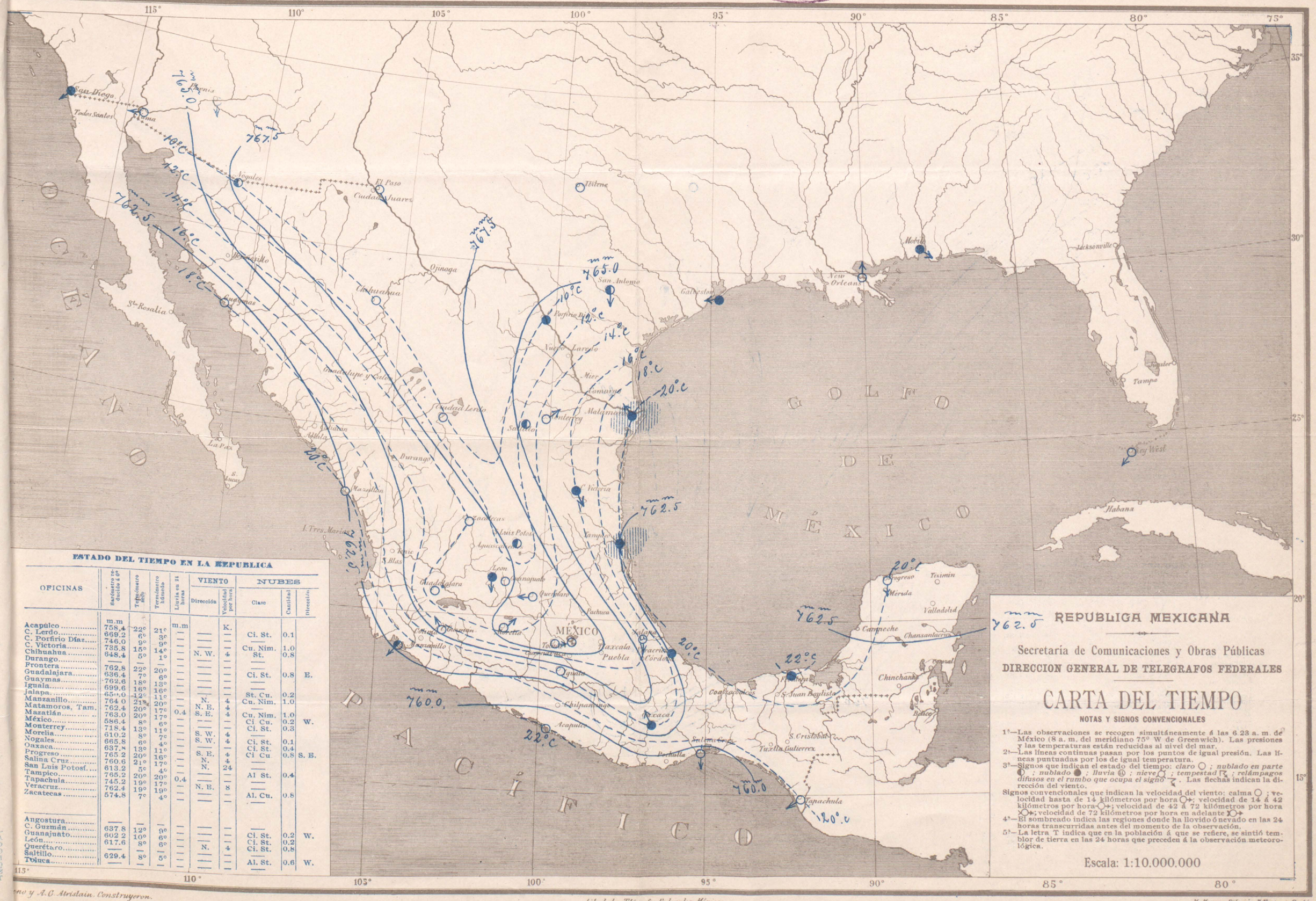

ESTADO DEL TIEMPO EN LA REPUBLICA

OFICINAS	Barómetro reducido á 0°	Termómetro seco	Termómetro húmedo	Lluvia en 24 horas	VIENTO Dirección	VIENTO Velocidad por hora	NUBES Clase	NUBES Cantidad	NUBES Dirección
	m.m			m.m		K.			
Acapulco	758.4	22°	21°	—	—	—	Ci. St.	0.1	
C. Lerdo	669.2	6°	3°	—	—	—	—		
C. Porfirio Díaz	746.0	9°	9°	—	—	—	Cu. Nim.	1.0	
C. Victoria	735.8	15°	14°	—	N. W.	4	St.	0.8	
Chihuahua	648.4	5°	1°	—	—	—	—		
Durango	—	—	—	—	—	—	—		
Frontera	762.8	22°	20°	—	—	—	Ci. St.	0.8	E.
Guadalajara	636.4	7°	6°	—	—	—	—		
Guaymas	762.6	18°	13°	—	—	—	—		
Iguala	699.6	16°	16°	—	—	—	St. Cu.	0.2	
Jalapa	650.0	12°	11°	—	N.	4	Cu. Nim.	1.0	
Manzanillo	764.0	21°	20°	—	N. E.	4	—		
Matamoros, Tam.	762.4	20°	17°	0.4	S. E.	4	Cu. Nim.	1.0	
Mazatlán	763.0	20°	17°	—	—	—	Ci. Cu.	0.2	W.
México	586.4	8°	6°	—	—	—	Ci. St.	0.3	
Monterrey	718.4	13°	11°	—	S. W.	4	—		
Morelia	610.2	8°	7°	—	S. W.	4	Ci. St.	0.1	
Nogales	665.8	6°	4°	—	—	—	Ci. St.	0.4	
Oaxaca	637.8	13°	11°	—	S. E.	4	Ci Cu	0.8	S. E.
Progreso	765.2	20°	16°	—	N.	4	—		
Salina Cruz	760.6	21°	17°	—	N.	24	—		
San Luis Potosí	613.2	5°	4°	—	—	—	Al St.	0.4	
Tampico	765.2	20°	20°	0.4	—	—	—		
Tapachula	745.2	19°	17°	—	N. E.	8	—		
Veracruz	762.4	19°	19°	—	—	—	Al. Cu.	0.8	
Zacatecas	574.8	7°	4°	—	—	—	—		
Angostura	—	—	—	—	—	—	—		
C. Guzmán	637.8	12°	9°	—	—	—	Ci. St.	0.2	W.
Guanajuato	602.2	10°	6°	—	—	—	Ci. St.	0.2	
León	617.6	8°	6°	—	N.	4	Ci. St.	0.8	
Querétaro	—	—	—	—	—	—	—		
Saltillo	629.4	8°	5°	—	—	—	Al. St.	0.6	W.
Toluca	—	—	—	—	—	—	—		

...eno y A. C. Atristain, Construyeron.
Lit. de los Telégrafos Federales. México.
M. Moreno Dibujó. E. Espinosa Grabó.

LIBRARY
JAN 30 1900
Gather Bureau

LIBRARY
JAN 30 1900
Weather Bureau

ENERO 24 DE 1900.

ESTADO DEL TIEMPO EN LA REPUBLICA

OFICINAS	Barómetro reducido á 0°	Termómetro seco	Termómetro húmedo	Lluvia en 24 horas	VIENTO Dirección	VIENTO Velocidad por hora	NUBES Clase	NUBES Cantidad	NUBES dirección
	m.m			m.m		K.			
Acapulco	758.0	22°	21°	—	—	—	Ci. St.	0.2	
C. Lerdo	667.2	4°	1°	—	—	—	—		
C. Porfirio Díaz	742.0	9°	9°	—	—	—	St. Cu.	0.8	S.
C. Victoria	735.6	16°	14°	—	W.	4	St. Cu.	0.8	S. W.
Chihuahua	643.8	5°	1°	—	—	—	—		
Durango	—	—	—	—	—	—	—		
Frontera	763.4	23°	20°	—	—	—	St. Cu.	0.8	N. W.
Guadalajara	633.4	7°	6°	—	—	—	—		
Guaymas	760 6	19°	14°	—	—	—	Ci. St.	0.1	
Iguala	698.8	17°	15°	—	—	—	—		
Jalapa	649 8	13°	12°	0.4	—	—	Cu. Nim.	1.0	
Manzanillo	763.0	21°	20°	—	E.	4	St. Cu.	0.2	W.
Matamoros, Tam.	762.4	18°	12°	—	N. E.	4	Al. Cu.	0.4	S. E.
Mazatlán	761.6	20°	16°	—	—	—	—		
México	585.8	7°	6°	—	—	—	St.	0.1	
Monterrey	716.6	14°	12°	—	E.	4	St. Cu.	0.4	N.
Morelia	609.2	8°	7°	—	S. W.	4	Ci. St.	0 1	S. W.
Nogales	662.2	6°	4°	—	S.	4	Ci. St.	0.1	S.
Oaxaca	637.0	12°	11°	—	S. E.	4	Al. St.	0.6	S. E.
Progreso	762.6	22°	19°	—	N.	4	—		
Salina Cruz	760.2	23°	18°	—	N.	24	—		
San Luis Potosí	612.4	12°	10°	—	—	—	Ci Cu.	0.6	
Tampico	764.6	19°	19°	inap	—	—	St. Cu.	0.6	S.
Tapachula	744.4	20°	18°	—	N.	4	St. Cu.	0.2	
Veracruz	761.8	19°	19°	—	—	—	Al. St.	0.8	
Zacatecas	574.0	5°	3°	—	—	—	—		
Angostura	—	—	—	—	—	—	—		
C. Guzmán	636 8	—	—	—	—	—	—		
Guanajuato	601 6	11°	8°	—	—	—	—		
León	617.2	7°	6°	—	—	—	—		
Querétaro	615.0	10°	8°	—	S. W.	4	Ci. St.	0.1	
Saltillo	—	—	—	—	—	—	Al. St.	0.1	
Toluca	—	—	—	—	—	—	—		

REPUBLICA MEXICANA

Secretaría de Comunicaciones y Obras Públicas

DIRECCION GENERAL DE TELEGRAFOS FEDERALES

CARTA DEL TIEMPO

NOTAS Y SIGNOS CONVENCIONALES

1ª—Las observaciones se recogen simultáneamente á las 6.23 a. m. de México (8 a. m. del meridiano 75° W de Greenwich). Las presiones y las temperaturas están reducidas al nivel del mar.

2ª—Las líneas continuas pasan por los puntos de igual presión. Las líneas puntuadas por los de igual temperatura.

3ª—Signos que indican el estado del tiempo: *claro* ○ ; *nublado en parte* ◐ ; *nublado* ● ; *lluvia* ⓡ ; *nieve* ⛆ ; *tempestad* ↯ ; *relámpagos difusos en el rumbo que ocupa el signo* ↯ . Las flechas indican la dirección del viento.

Signos convencionales que indican la velocidad del viento: calma ○ ; velocidad hasta de 14 kilómetros por hora ○→ ; velocidad de 14 á 42 kilómetros por hora ○→ ; velocidad de 42 á 72 kilómetros por hora ○→ ; velocidad de 72 kilómetros por hora en adelante ○→

4ª—El sombreado indica las regiones donde ha llovido ó nevado en las 24 horas transcurridas antes del momento de la observación.

5ª—La letra T indica que en la población á que se refiere, se sintió temblor de tierra en las 24 horas que preceden á la observación meteorológica.

Escala: 1:10.000.000

...no y A. C. Atristain, Construyeron.

Lit. de los Telégrafos Federales. México.

M. Moreno Dibujó. R. Espinosa Grabó.

LIBRARY
JAN 31 1900
Weather Bureau

ENERO 25 DE 1900.

ESTADO DEL TIEMPO EN LA REPUBLICA

OFICINAS	Barómetro reducido á 0°	Termómetro seco	Termómetro húmedo	Lluvia en 24 horas	VIENTO Dirección	VIENTO Velocidad por hora	NUBES Clase	NUBES Cantidad	NUBES Dirección
	m.m	Grados	Grados	m.m		K.			
Acapulco	758.2	22	22	—	—	—	Ci. St.	0.2	
C. Lerdo	667.0	11	6	—	—	—	—	—	
C. Porfirio Díaz	747.2	11	10	—	—	—	—	—	
C. Victoria	734.0	15	14	—	N.	8	Al. Cu.	0.8	S.
Chihuahua	644.2	8	4	—	W.	4	Cu. Nim.	0.4	
Durango	—	—	—	—	N. E.	4	—	—	
Frontera	761.0	20	17	—	—	—	—	—	
Guadalajara	635.4	9	8	—	—	—	Al. Cu.	0.4	E.
Guaymas	760.6	19	14	—	—	—	—	—	
Iguala	702.0	15	13	—	—	—	—	—	
Jalapa	647.4	11	11	—	—	—	—	—	
Manzanillo	763.8	21	20	—	N. E.	4	St. Cu.	0.2	
Matamoros, Tam.	760.6	20	18	—	N. E.	4	St. Cu.	0.1	E.
Mazatlán	761.4	20	17	—	E.	4	Cu. Nim.	1.0	
México	585.7	9	7	—	—	—	—	—	
Monterrey	717.4	14	13	—	W.	3	—	—	
Morelia	609.8	11	5	—	W.	4	—	—	
Nogales	662.2	7	5	—	—	—	—	—	
Oaxaca	637.8	11	10	—	—	—	—	—	
Progreso	762.6	19	14	—	E.	4	—	—	
Salina Cruz	760.0	21	18	—	N.	4	—	—	
San Luis Potosí	611.6	10	8	—	N.	4	—	—	
Tampico	762.6	19	19	—	—	—	—	—	
Tapachula	744.8	21	20	—	—	—	St. Cu.	0.8	S.
Veracruz	759.8	21	20	—	N. E.	4	Ci. St.	0.1	
Zacatecas	573.8	8	5	—	S. E.	4	Al. Cu.	0.8	
Angostura	—	—	—	—	—	—	—	—	
C. Guzmán	637.0	10	9	—	—	—	—	—	
Guanajuato	600.8	11	7	—	S. E.	4	Ci. St.	0.1	W.
León	616.6	10	4	—	—	—	Ci. St.	0.2	
Querétaro	614.2	10	7	—	N. E.	4	Ci. St.	0.1	
Saltillo	—	—	—	—	W.	4	Ci. St.	0.1	
Toluca	557.8	5	4	—	W.	4	—	—	

REPUBLICA MEXICANA

Secretaría de Comunicaciones y Obras Públicas

DIRECCION GENERAL DE TELEGRAFOS FEDERALES

CARTA DEL TIEMPO

NOTAS Y SIGNOS CONVENCIONALES

1ª—Las observaciones se recogen simultáneamente á las 6 23 a. m. de México (8 a. m. del meridiano 75° W de Greenwich). Las presiones y las temperaturas están reducidas al nivel del mar.

2ª—Las líneas continuas pasan por los puntos de igual presión. Las líneas puntuadas por los de igual temperatura.

3ª—Signos que indican el estado del tiempo: *claro* ○ ; *nublado en parte* ◐ ; *nublado* ● ; *lluvia* ⓤ ; *nieve* ⛆ ; *tempestad* ↯ ; *relámpagos difusos en el rumbo que ocupa el signo* ↯ . Las flechas indican la dirección del viento.

Signos convencionales que indican la velocidad del viento: calma ○ ; velocidad hasta de 14 kilómetros por hora ○→ ; velocidad de 14 á 42 kilómetros por hora ○→ ; velocidad de 42 á 72 kilómetros por hora ○→ ; velocidad de 72 kilómetros por hora en adelante ○→

4ª—El sombreado indica las regiones donde ha llovido ó nevado en las 24 horas transcurridas antes del momento de la observación.

5ª—La letra T indica que en la población á que se refiere, se sintió temblor de tierra en las 24 horas que preceden á la observación meteorológica.

Escala: 1:10.000.000

...o y A. C. Aristain. Construyeron.

Lit. de los Telégrafos Federales. México.

M. Morano Dibujó. E. Espinosa Grabó.

LIBRARY
FEB 1 1900
Weather Bureau

ENERO 26 DE 1900.

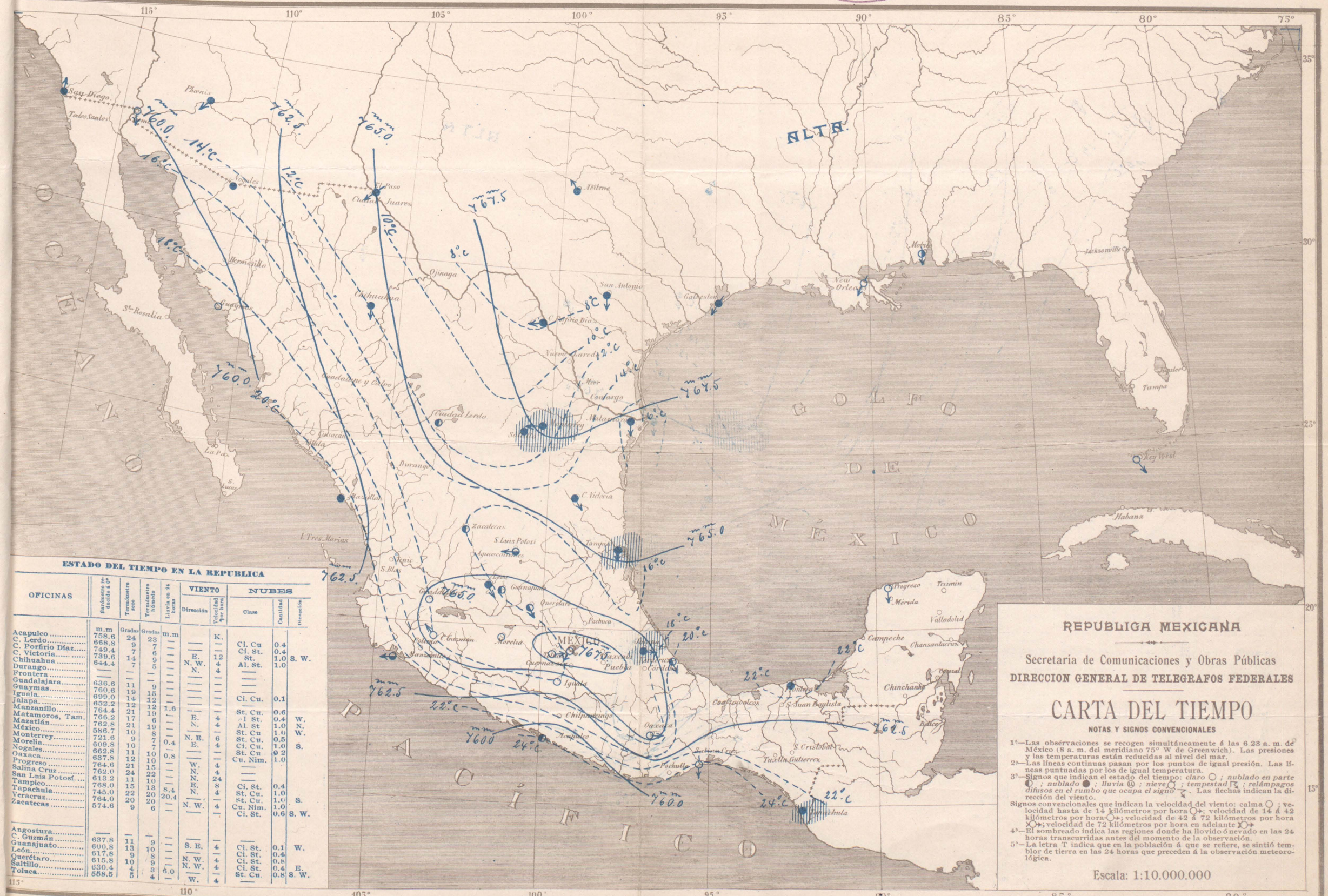

ESTADO DEL TIEMPO EN LA REPUBLICA

OFICINAS	Barómetro reducido á 0°	Termómetro seco	Termómetro húmedo	Lluvia en 24 horas	VIENTO		NUBES		
					Dirección	Velocidad por hora	Clase	Cantidad	Dirección
	m.m	Grados	Grados	m.m		K.			
Acapulco	758.6	24	23	—	—	—	Ci. Cu	0.4	
C. Lerdo	668.8	9	7	—	—	—	Ci. St.	0.4	
C. Porfirio Díaz	749.4	7	6	—	—	—	St.	1.0	S. W.
C. Victoria	739.6	14	9	—	E.	12	Al. St.	1.0	
Chihuahua	644.4	7	5	—	N. W.	4			
Durango	—	—	—	—	N.	4			
Frontera	—	—	—	—	—	—			
Guadalajara	636.6	11	9	—	—	—			
Guaymas	760.6	19	15	—	—	—			
Iguala	699.0	14	12	—	—	—	Ci. Cu.	0.1	
Jalapa	652.2	12	12	—	—	—			
Manzanillo	764.4	21	12	1.6	—	—	St. Cu.	0.6	
Matamoros, Tam.	766.2	17	19	—	E.	4	Al St.	0.4	W.
Mazatlán	762.8	21	6	—	N.	4	Al. St	1.0	N.
México	586.7	10	19	—	—	—	St. Cu	1.0	W.
Monterrey	721.6	9	8	—	N. E.	6	St. Cu.	0.5	
Morelia	609.8	10	7	0.4	E.	4	Ci. Cu.	1.0	S.
Nogales	662.8	11	7	—	—	—	St. Cu	0 2	
Oaxaca	637.8	12	10	0.8	—	—	Cu. Nim.	1.0	
Progreso	764.6	21	10	—	W.	4			
Salina Cruz	762.0	24	15	—	N.	4			
San Luis Potosí	613.2	11	22	—	N.	24			
Tampico	768.0	15	10	—	E.	8	Ci. St.	0.4	
Tapachula	745.0	22	13	8.4	N.	4	St. Cu.	1.0	
Veracruz	764.0	20	20	20.4	—	—	St. Cu.	1.0	S.
Zacatecas	574.6	9	6	—	N. W.	4	Cu. Nim.	1.0	
					—	—	Ci. St.	0.6	S. W.
Angostura	—	—	—	—	—	—	—		
C. Guzmán	637.8	11	9	—	—	—	—		
Guanajuato	600.8	13	10	—	S. E.	4	Ci. St.	0.1	W.
León	617.8	9	8	—	—	—	Ci. St.	0.4	
Querétaro	615.8	10	9	—	N. W.	4	Ci. St.	0.8	
Saltillo	630.4	4	3	6.0	N. W.	4	Ci. St.	0.4	E.
Toluca	588.5	5	4	—	W.	4	St. Cu.	0.8	S. W.

REPUBLICA MEXICANA

Secretaría de Comunicaciones y Obras Públicas

DIRECCION GENERAL DE TELEGRAFOS FEDERALES

CARTA DEL TIEMPO

NOTAS Y SIGNOS CONVENCIONALES

1ª—Las observaciones se recogen simultáneamente á las 6.23 a. m. de México (8 a. m. del meridiano 75° W de Greenwich). Las presiones y las temperaturas están reducidas al nivel del mar.

2ª—Las líneas continuas pasan por los puntos de igual presión. Las líneas puntuadas por los de igual temperatura.

3ª—Signos que indican el estado del tiempo: *claro* ○ ; *nublado en parte* ◐ ; *nublado* ● ; *lluvia* ⓤ ; *nieve* ⛆ ; *tempestad* ↯ ; *relámpagos difusos en el rumbo que ocupa el signo* ↯. Las flechas indican la dirección del viento.

Signos convencionales que indican la velocidad del viento: calma ○ ; velocidad hasta de 14 kilómetros por hora ○→ ; velocidad de 14 á 42 kilómetros por hora ○→ ; velocidad de 42 á 72 kilómetros por hora ○→ ; velocidad de 72 kilómetros por hora en adelante ○→

4ª—El sombreado indica las regiones donde ha llovido ó nevado en las 24 horas transcurridas antes del momento de la observación.

5ª—La letra T indica que en la población á que se refiere, se sintió temblor de tierra en las 24 horas que preceden á la observación meteorológica.

Escala: 1:10.000.000

eno y A. C. Atristain. Construyeron.

Lit. de los Telégrafos Federales. México.

M. Moreno Dibujó. E. Espinosa Grabó.

ENERO 27 DE 1900.

ESTADO DEL TIEMPO EN LA REPUBLICA

OFICINAS	Barómetro reducido á 0°	Termómetro seco	Termómetro húmedo	Lluvia en 24 horas	VIENTO		NUBES		
					Dirección	Velocidad por hora	Clase	Cantidad	Dirección.
	m.m	Grados	Grados	m.m		K.			
Acapulco	758.4	23	21	—	—	—	Ci. St.	0.1	
C. Lerdo	667.2	5	3	—	—	—	St. Cu.	1.0	
C. Porfirio Díaz	744.8	5	3	—	—	—	Al. Cu.	1.0	W.
C. Victoria	733.2	12	10	—	S. E.	4	St. Cu.	0.4	
Chihuahua	642.2	6	4	—	N.	4			
Durango	—	—	—	—	E.	8	—		
Frontera	762.0	20	19	—	—	—	—		
Guadalajara	635.8	9	8	—	—	—	—		
Guaymas	761.4	20	15	—	—	—	—		
Iguala	698.8	17	15	—	—	—	—		
Jalapa	648.4	13	12	6.0	—	—	Nim.	1.0	
Manzanillo	764.4	20	18	—	—	—	—		
Matamoros, Tam.	761.6	14	8	2.0	N. E.	4	St. Cu	0.1	W.
Mazatlán	763.2	20	18	—	N. W.	8	—		
México	585.6	9	6	—	—	—	—		
Monterrey	717.4	7	5	10.4	S.	6	—		
Morelia	609.4	10	9	—	N.	4	Cu. Nim.	0.4	N.
Nogales	662.8	11	10	24.8	S. E.	4	St. Cu.	0.1	S.
Oaxaca	638.0	11	9	—	—	—	Cu. Nim.	1.0	
Progreso	765.2	20	15	—	W.	4	St.	0.4	W.
Salina Cruz	761.0	21	20	—	N.	4	—		
San Luis Potosí	611.6	7	6	—	N.	8	—		
Tampico	764.6	14	13	—	—	—	Ci. Cu.	0.1	
Tapachula	745.4	20	18	—	—	4	St. Cu.	1.0	
Veracruz	761.2	20	19	—	N.	4	St. Cu.	0.6	N.
Zacatecas	573.6	7	5	—	N.	—	St. Cu.	1.0	N.
					—	—	Al. St.	0.1	W.
Angostura	—	—	—	—	—	—	—		
C. Guzmán	637.0	9	8	—	—	—	—		
Guanajuato	600.0	12	9	—	S. W.	4	—		
León	616.8	9	7	—	—	—	Al. Cu.	0.4	
Querétaro	614.4	10	8	1.2	E.	4	St. Cu.	0.1	
Saltillo	—	—	—	—	S.	4	—		
Toluca	558.4	3	2	—	W.	4	St. Cu.	0.1	W.

REPUBLICA MEXICANA

Secretaría de Comunicaciones y Obras Públicas

DIRECCION GENERAL DE TELEGRAFOS FEDERALES

CARTA DEL TIEMPO

NOTAS Y SIGNOS CONVENCIONALES

1ª—Las observaciones se recogen simultáneamente á las 6.23 a. m. de México (8 a. m. del meridiano 75° W de Greenwich). Las presiones y las temperaturas están reducidas al nivel del mar.

2ª—Las líneas continuas pasan por los puntos de igual presión. Las líneas puntuadas por los de igual temperatura.

3ª—Signos que indican el estado del tiempo: *claro* ○ ; *nublado en parte* ◐ ; *nublado* ● ; *lluvia* ⓤ ; *nieve* ⛆ ; *tempestad* ↱ ; *relámpagos difusos en el rumbo que ocupa el signo* ↯ . Las flechas indican la dirección del viento.

Signos convencionales que indican la velocidad del viento: calma ○ ; velocidad hasta de 14 kilómetros por hora ○→ ; velocidad de 14 á 42 kilómetros por hora ○→ ; velocidad de 42 á 72 kilómetros por hora ○→ ; velocidad de 72 kilómetros por hora en adelante ○→

4ª—El sombreado indica las regiones donde ha llovido ó nevado en las 24 horas transcurridas antes del momento de la observación.

5ª—La letra T indica que en la población á que se refiere, se sintió temblor de tierra en las 24 horas que preceden á la observación meteorológica.

Escala: 1:10.000.000

M. Moreno y A. C. Altristain. Construyeron.

Lit. de los Telégrafos Federales. México.

M. Moreno Dibujó. E. Espinosa Grabó.

ENERO 28 DE 1900.

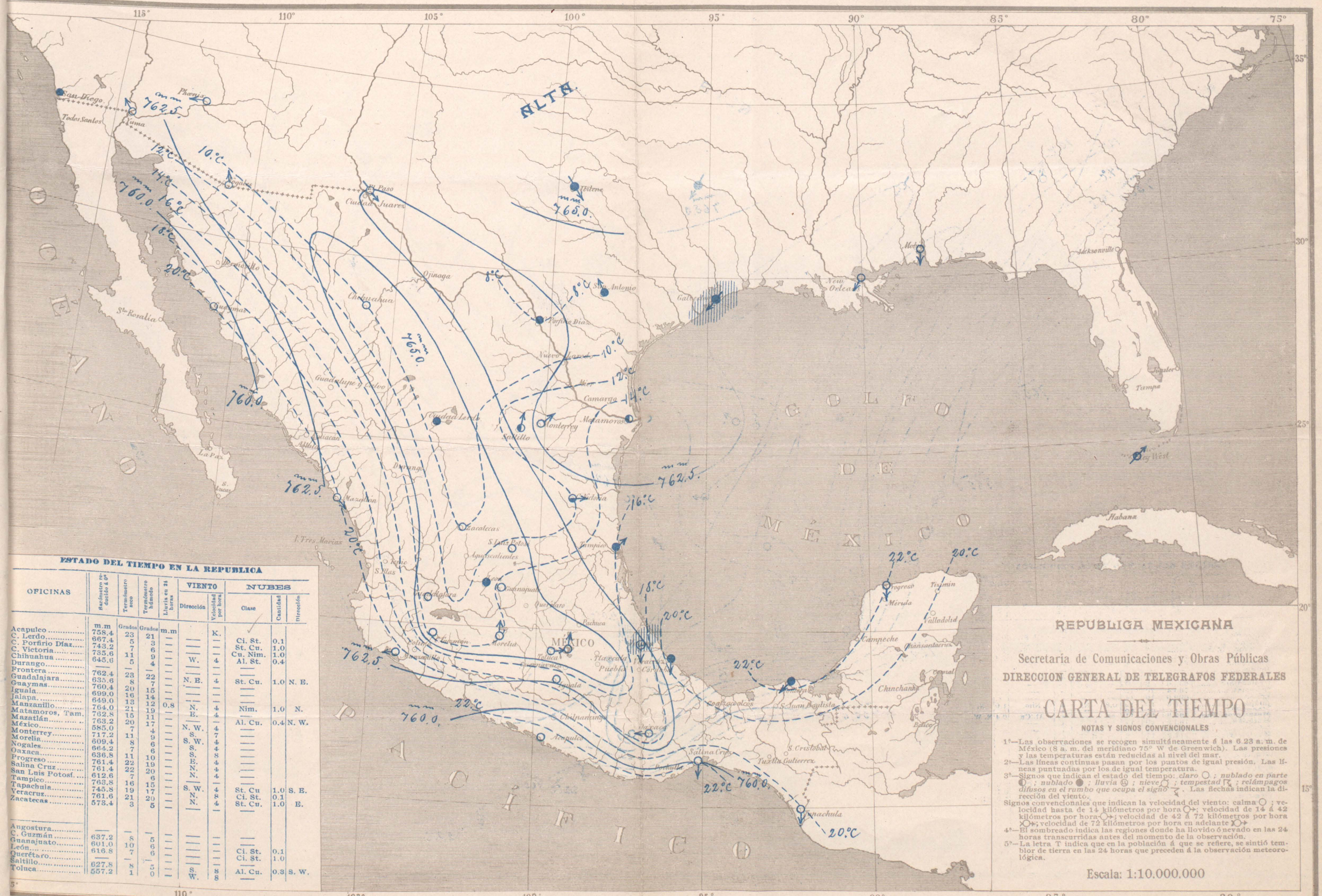

ESTADO DEL TIEMPO EN LA REPUBLICA

OFICINAS	Barómetro reducido á 0°	Termómetro seco	Termómetro húmedo	Lluvia en 24 horas	VIENTO		NUBES		
					Dirección	Velocidad por hora	Clase	Cantidad	Dirección
	m.m	Grados	Grados	m.m		K.			
Acapulco	758.4	23	21	—	—	—	Ci. St.	0.1	
C. Lerdo	667.4	5	3	—	—	—	St. Cu.	1.0	
C. Porfirio Díaz	743.2	7	6	—	—	—	Cu. Nim.	1.0	
C. Victoria	735.6	11	9	—	W.	4	Al. St.	0.4	
Chihuahua	645.6	5	4	—	—	—	—	—	
Durango	—	—	—	—	—	—	—	—	
Frontera	762.4	23	22	—	—	—	—	—	
Guadalajara	635.6	8	7	—	N. E.	4	St. Cu.	1.0	N. E.
Guaymas	760.4	20	15	—	—	—	—	—	
Iguala	699.0	16	14	—	—	—	—	—	
Jalapa	649.0	13	12	—	—	—	—	—	
Manzanillo	764.0	21	19	0.8	N.	4	Nim.	1.0	N.
Matamoros, Tam.	762.8	15	11	—	E.	4	—	—	
Mazatlán	763.2	20	17	—	—	—	Al. Cu.	0.4	N. W.
México	585.0	7	4	—	N. W.	4	—	—	
Monterrey	717.2	11	9	—	S.	7	—	—	
Morelia	609.4	8	6	—	S. W.	4	—	—	
Nogales	664.2	7	6	—	S.	4	—	—	
Oaxaca	636.8	11	10	—	S.	8	—	—	
Progreso	761.4	22	19	—	E.	4	—	—	
Salina Cruz	761.4	22	20	—	N.	4	—	—	
San Luis Potosí	612.6	7	6	—	N.	4	—	—	
Tampico	763.8	16	15	—	—	—	—	—	
Tapachula	745.8	19	17	—	S. W.	4	St. Cu	1.0	S. E.
Veracruz	761.6	21	20	—	N.	8	Ci. St.	0.1	
Zacatecas	573.4	3	5	—	N.	4	St. Cu.	1.0	E.
Angostura	—	—	—	—	—	—	—	—	
C. Guzmán	637.2	8	5	—	—	—	—	—	
Guanajuato	601.0	10	6	—	—	—	—	—	
León	616.8	7	6	—	—	—	Ci. St.	0.1	
Querétaro	—	—	—	—	—	—	Ci. St.	1.0	
Saltillo	627.8	8	5	—	—	—	—	—	
Toluca	557.2	1	0	—	S.	8	Al. Cu.	0.3	S. W.
					W.	8	—	—	

REPUBLICA MEXICANA

Secretaría de Comunicaciones y Obras Públicas

DIRECCION GENERAL DE TELEGRAFOS FEDERALES

CARTA DEL TIEMPO

NOTAS Y SIGNOS CONVENCIONALES

1ª—Las observaciones se recogen simultáneamente á las 6.23 a. m. de México (8 a. m. del meridiano 75° W de Greenwich). Las presiones y las temperaturas están reducidas al nivel del mar.

2ª—Las líneas continuas pasan por los puntos de igual presión. Las líneas puntuadas por los de igual temperatura.

3ª—Signos que indican el estado del tiempo: *claro* ○ ; *nublado en parte* ◐ ; *nublado* ● ; *lluvia* ⓤ ; *nieve* ⓢ ; *tempestad* ↱ ; *relámpagos difusos en el rumbo que ocupa el signo* ↯ . Las flechas indican la dirección del viento.

Signos convencionales que indican la velocidad del viento: calma ○ ; velocidad hasta de 14 kilómetros por hora ○→ ; velocidad de 14 á 42 kilómetros por hora ○→ ; velocidad de 42 á 72 kilómetros por hora ○→ ; velocidad de 72 kilómetros por hora en adelante ○→

4ª—El sombreado indica las regiones donde ha llovido ó nevado en las 24 horas transcurridas antes del momento de la observación.

5ª—La letra T indica que en la población á que se refiere, se sintió temblor de tierra en las 24 horas que preceden á la observación meteorológica.

Escala: 1:10.000.000

... y A. C. Aristain, Construyeron.

Lit. de los Telégrafos Federales. México.

M. Moreno Dibujó. E. Espinosa Grabó.

ENERO 29 DE 1900.

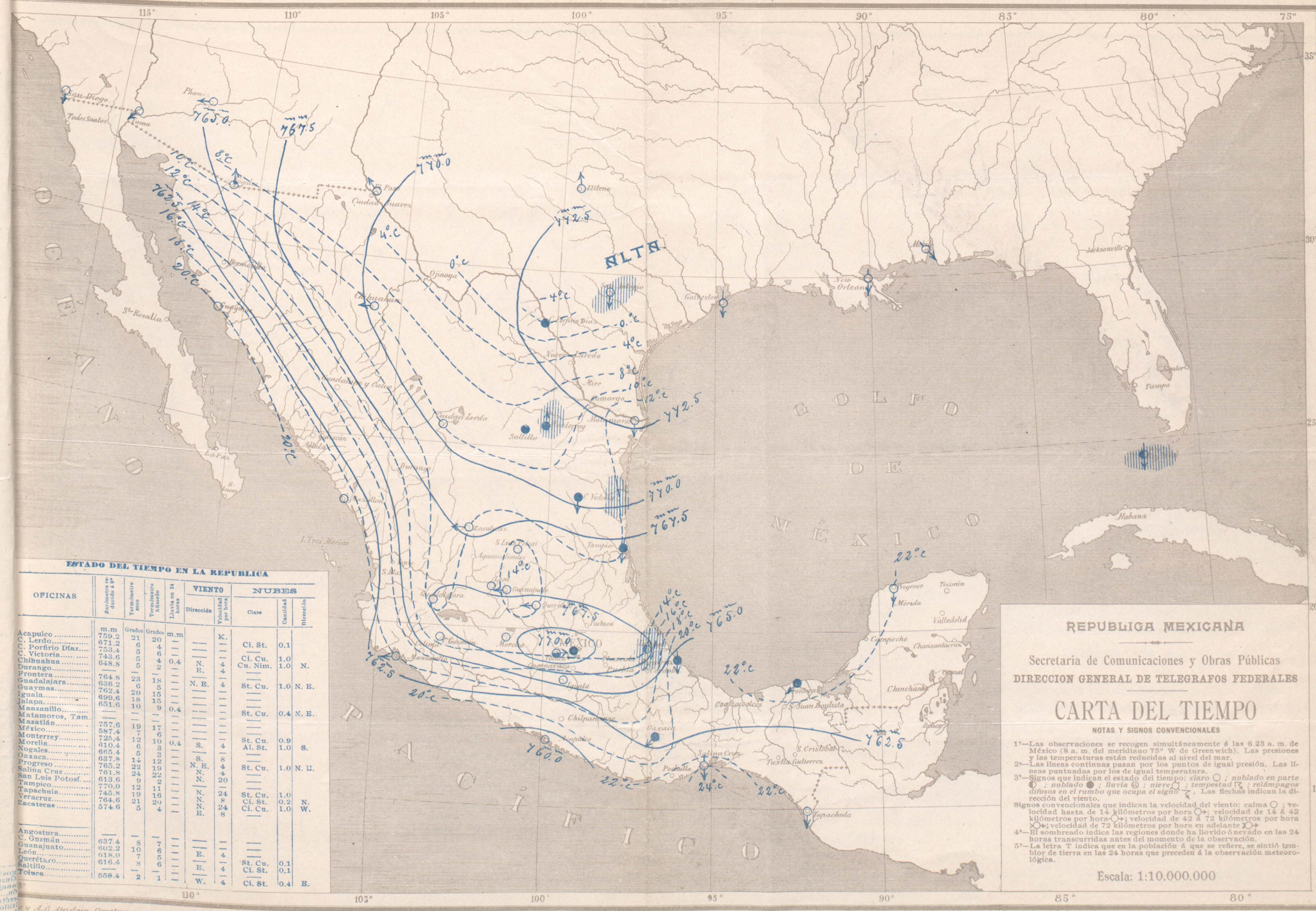

ESTADO DEL TIEMPO EN LA REPUBLICA

OFICINAS	Barómetro reducido á 0°	Termómetro seco	Termómetro húmedo	Lluvia en 24 horas	VIENTO		NUBES		
					Dirección	Velocidad por hora	Clase	Cantidad	Dirección
	m.m	Grados	Grados	m.m		K.			
Acapulco	759.2	21	20	—	—	—	Ci. St.	0.1	
C. Lerdo	671.2	6	4	—	—	—	—	—	
C. Porfirio Díaz	753.4	5	4	—	—	—	Ci. Cu.	1.0	
C. Victoria	743.6	5	6	—	—	—	Cu. Nim.	1.0	N.
Chihuahua	648.8	5	4	0.4	N.	4	—	—	
Durango	—	—	2	—	E.	4	—	—	
Frontera	764.8	23	18	—	—	—	—	—	
Guadalajara	636.2	6	5	—	N. E.	4	St. Cu.	1.0	N. E.
Guaymas	762.4	20	15	—	—	—	—	—	
Iguala	699.6	18	15	—	—	—	—	—	
Jalapa	651.6	10	9	0.4	—	—	St. Cu.	0.4	N. E.
Manzanillo	—	—	—	—	—	—	—	—	
Matamoros, Tam.	—	—	—	—	—	—	—	—	
Mazatlán	757.6	19	17	—	—	—	—	—	
México	587.4	7	6	—	—	—	—	—	
Monterrey	725.4	12	10	0.4	—	—	St. Cu.	0.9	
Morelia	610.4	6	3	—	S.	4	Al. St.	1.0	S.
Nogales	665.4	5	3	—	—	—	—	—	
Oaxaca	637.8	14	12	—	S.	8	—	—	
Progreso	765.2	22	19	—	N. E.	4	St. Cu.	1.0	N. E.
Salina Cruz	761.8	24	22	—	N.	4	—	—	
San Luis Potosí	613.6	9	2	—	N.	20	—	—	
Tampico	770.0	12	11	—	—	—	—	—	
Tapachula	745.8	19	16	—	N.	24	St. Cu.	1.0	
Veracruz	764.6	21	20	—	N.	8	Ci. St.	0.2	N.
Zacatecas	574.6	5	4	—	N.	24	Ci. Cu.	1.0	W.
					E.	8	—		
Angostura	—	—	—	—	—	—	—	—	
C. Guzmán	637.4	8	7	—	—	—	—	—	
Guanajuato	602.2	10	6	—	—	—	—	—	
León	618.0	7	5	—	E.	4	—	—	
Querétaro	616.4	8	6	—	—	—	St. Cu.	0.1	
Saltillo	—	—	—	—	E.	4	Ci. St.	0.1	
Toluca	558.4	2	1	—	W.	4	Ci. St.	0.4	E.

REPUBLICA MEXICANA

Secretaría de Comunicaciones y Obras Públicas

DIRECCION GENERAL DE TELEGRAFOS FEDERALES

CARTA DEL TIEMPO

NOTAS Y SIGNOS CONVENCIONALES

1ª—Las observaciones se recogen simultáneamente á las 6.23 a. m. de México (8 a. m. del meridiano 75° W de Greenwich). Las presiones y las temperaturas están reducidas al nivel del mar.

2ª—Las líneas continuas pasan por los puntos de igual presión. Las líneas puntuadas por los de igual temperatura.

3ª—Signos que indican el estado del tiempo: *claro* ○ ; *nublado en parte* ◐ ; *nublado* ● ; *lluvia* ⓤ ; *nieve* ⛆ ; *tempestad* ↯ ; *relámpagos difusos en el rumbo que ocupa el signo* ↯ . Las flechas indican la dirección del viento.

Signos convencionales que indican la velocidad del viento: calma ○ ; velocidad hasta de 14 kilómetros por hora ○→ ; velocidad de 14 á 42 kilómetros por hora ○→ ; velocidad de 42 á 72 kilómetros por hora ○→ ; velocidad de 72 kilómetros por hora en adelante ○→

4ª—El sombreado indica las regiones donde ha llovido ó nevado en las 24 horas transcurridas antes del momento de la observación.

5ª—La letra T indica que en la población á que se refiere, se sintió temblor de tierra en las 24 horas que preceden á la observación meteorológica.

Escala: 1:10.000.000

... y A. C. Atristain, Construyeron.

Lit. de los Telégrafos Federales. México.

M. Moreno Dibujó. E. Espinosa Grabó.

ENERO 30 DE 1900.

ESTADO DEL TIEMPO EN LA REPUBLICA

OFICINAS	Barómetro reducido á 0°	Termómetro seco	Termómetro húmedo	Lluvia en 24 horas	VIENTO Dirección	VIENTO Velocidad por hora	NUBES Clase	NUBES Cantidad	NUBES Dirección
	m.m	Grados	Grados	m.m		K.			
Acapulco	759.6	22	21	—	——	—	Ci. St.	0.1	
C. Lerdo	667.2	5	3	—	——	—	St. Cu.	1.0	
C. Porfirio Díaz	742.0	1	0	—	——	—	Al. St.	0.2	
C. Victoria	732.6	7	5	—	N. W.	4	Al. Cu.	0.1	
Chihuahua	644.2	6	4	—	E.	4	——		
Durango	——	—	—	—	——	—	——		
Frontera	764.0	21	18	—	— —	—	St. Cu.	0.6	N. E.
Guadalajara	636.6	6	5	—	——	—	——		
Guaymas	762.4	20	14	—	——	—	——		
Iguala	700.6	17	15	—	——	—	Al. Cu.	1.0	
Jalapa	649.8	11	9	10.8	N.	4	——		
Manzanillo	765.6	18	15	—	E.	4	——		
Matamoros, Tam	761.8	12	8	—	S. E.	4	——		
Mazatlán	760.4	19	17	—	——	—	——		
México	586.3	6	4	—	——	—	——		
Monterrey	715.0	6	4	—	S. W.	4	——		
Morelia	610.2	7	5	—	S. W.	4	——		
Nogales	664.2	7	6	—	S.	4	——		
Oaxaca	644.2	15	9	—	——	—	Ci. St.	0.1	
Progreso	764.6	21	15	—	E.	4	——		
Salina Cruz	762 0	23	19	—	N.	28	——		
San Luis Potosí	612.6	3	2	—	——	—	——		
Tampico	764.8	13	12	—	S. W.	4	Al. Cu.	0.4	S.
Tapachula	746.2	20	17	—	N.	4	St. Cu.	0.6	S.
Veracruz	762.8	16	16	—	S. E.	4	Ci. St.	1.0	E.
Zacatecas	574.4	5	2	—	——	—	——		
Angostura	——	—	—	—	——	—	——		
C. Guzmán	638 6	7	5	—	——	—	——		
Guanajuato	602.0	9	5	—	——	—	——		
León	617.8	6	5	—	N. E.	8	——		
Querétaro	615.4	5	4	—	E.	4	——		
Saltillo	628 2	9	7	—	S.	16	Ci. St.	0.1	S. W.
Toluca	558.2	0	0	—	W.	8	——		

REPUBLICA MEXICANA

Secretaría de Comunicaciones y Obras Públicas

DIRECCION GENERAL DE TELEGRAFOS FEDERALES

CARTA DEL TIEMPO

NOTAS Y SIGNOS CONVENCIONALES

1ª—Las observaciones se recogen simultáneamente á las 6.23 a. m. de México (8 a. m. del meridiano 75° W de Greenwich). Las presiones y las temperaturas están reducidas al nivel del mar.

2ª—Las líneas continuas pasan por los puntos de igual presión. Las líneas puntuadas por los de igual temperatura.

3ª—Signos que indican el estado del tiempo: *claro* ○ ; *nublado en parte* ◐ ; *nublado* ● ; *lluvia* Ⓛ ; *nieve* ; *tempestad* ; *relámpagos difusos en el rumbo que ocupa el signo* . Las flechas indican la dirección del viento.

Signos convencionales que indican la velocidad del viento: calma ○ ; velocidad hasta de 14 kilómetros por hora ○→; velocidad de 14 á 42 kilómetros por hora ○→; velocidad de 42 á 72 kilómetros por hora ○→; velocidad de 72 kilómetros por hora en adelante ○→

4ª—El sombreado indica las regiones donde ha llovido ó nevado en las 24 horas transcurridas antes del momento de la observación.

5ª—La letra T indica que en la población á que se refiere, se sintió temblor de tierra en las 24 horas que preceden á la observación meteorológica.

Escala: 1:10.000.000

...no y A. C. Atristain. Construyeron.

Lit. de los Telégrafos Federales. México.

M. Moreno Dibujó. E. Espinosa Grabó.

ENERO 31 DE 1900.

ESTADO DEL TIEMPO EN LA REPUBLICA

OFICINAS	Barómetro reducido á 0°	Termómetro seco	Termómetro húmedo	Lluvia en 24 horas	VIENTO		NUBES		
					Dirección	Velocidad por hora	Clase	Cantidad	Dirección
	m.m	Grados	Grados	m.m		K.			
Acapulco	758.8	20	19	—	—	—	Ci. St.	0.1	
C. Lerdo	668.2	8	5	—	—	—	Ci. Cu.	1.0	
C. Porfirio Diaz	747.4	0	-2	—	—	—			
C. Victoria	737.0	11	9	—	W.	4	Al. St.	0.4	
Chihuahua	646.4	8	4	—	E.	4	—		
Durango	—	—	—	—	—	—	—		
Frontera	761.4	21	18	—	—	—	St. Cu.	1.0	E.
Guadalajara	636.2	6	6	—	—	—	—		
Guaymas	762.4	19	13	—	—	—	—		
Iguala	700.2	17	15	—	—	—	—		
Jalapa	649.4	10	9	—	N.	4	—		
Manzanillo	765.6	19	16	—	E.	4	—		
Matamoros, Tam.	764.2	16	10	—	N.	4	—		
Mazatlán	760.4	19	16	—	—	—	Ci. St.	0.1	
México	586.7	6	4	—	W.	4	Ci. St.	0.2	
Monterrey	718.6	10	8	—	S.	4	Ci. Cu.	0.4	N. W.
Morelia	611.10	7	4	—	S. W.	4	—		
Nogales	664.2	6	5	—	S.	8	—		
Oaxaca	637.8	10	9	—	W.	4	Al. St.	0.4	W.
Progreso	764.2	21	17	—	S.	4	—		
Salina Cruz	761.8	20	18	—	N.	20	—		
San Luis Potosí	614.6	8	7	—	—	—	Ci. Cu.	0.3	
Tampico	765.2	15	15	—	—	—	—		
Tapachula	746.4	20	18	—	N.	8	Ci. St.	0.1	
Veracruz	761.8	19	19	—	—	—	St.	0.4	E.
Zacatecas	575.0	5	2	—	—	—			
Angostura	—	—	—	—	—	—	—		
C. Guzmán	—	—	—	—	—	—	—		
Guanajuato	638.4	7	6	—	—	—	—		
León	—	—	—	—	—	—	—		
Querétaro	618.2	6	4	—	—	—	—		
Saltillo	—	—	—	—	N. E.	8	—		
Toluca	—	—	—	—	—	—	—		
5°	558.2	1	0	—	W.	4	—		

REPUBLICA MEXICANA

Secretaría de Comunicaciones y Obras Públicas

DIRECCION GENERAL DE TELEGRAFOS FEDERALES

CARTA DEL TIEMPO

NOTAS Y SIGNOS CONVENCIONALES

1ª—Las observaciones se recogen simultáneamente á las 6.23 a. m. de México (8 a. m. del meridiano 75° W de Greenwich). Las presiones y las temperaturas están reducidas al nivel del mar.

2ª—Las líneas continuas pasan por los puntos de igual presión. Las líneas puntuadas por los de igual temperatura.

3ª—Signos que indican el estado del tiempo: *claro* ○ ; *nublado en parte* ◐ ; *nublado* ● ; *lluvia* ⓤ ; *nieve* ⓞ ; *tempestad* ↯ ; *relámpagos difusos en el rumbo que ocupa el signo* ↯ . Las flechas indican la dirección del viento.

Signos convencionales que indican la velocidad del viento: calma ○ ; velocidad hasta de 14 kilómetros por hora ○→ ; velocidad de 14 á 42 kilómetros por hora ○→ ; velocidad de 42 á 72 kilómetros por hora ○→ ; velocidad de 72 kilómetros por hora en adelante ○→

4ª—El sombreado indica las regiones donde ha llovido ó nevado en las 24 horas transcurridas antes del momento de la observación.

5ª—La letra T indica que en la población á que se refiere, se sintió temblor de tierra en las 24 horas que preceden á la observación meteorológica.

Escala: 1:10.000.000

LIBRARY
FEB 6 1900
Weather Bureau

...o y A.C. Aristain. Construyeron.

Lit. de los Telégrafos Federales. México.

M. Moreno Dibujo. R. Espinosa Grabó.