National Oceanic and Atmospheric Administration

ERRATA NOTICE

One or more conditions of the original document may affect the quality of the image, such as:

Discolored pages
Faded or light ink
Binding intrudes into the text

This has been a co-operative project between the NOAA Central Library and the Climate Database Modernization Program, National Climate Data Center (NCDC). To view the original document, please contact the NOAA Central Library in Silver Spring, MD at (301) 713-2607 x124 or Library.Reference@noaa.gov

HOV Services
Imaging Contractor
12200 Kiln Court
Beltsville, MD 20704-1387
July 23, 2010

LIBRARY
JUL 9 1900
Weather Bureau

JULIO 1º DE 1900.

ESTADO DEL TIEMPO EN LA REPUBLICA

OFICINAS	Barómetro reducido á 0°	Termómetro seco	Termómetro húmedo	Lluvia en 24 horas	VIENTO Dirección	VIENTO Velocidad por hora	NUBES Clase	NUBES Cantidad	NUBES Dirección
	m.m	Grados	Grados	m.m		K.			
Acapulco	756.4	25	24	40.8	—	—	Ci Cu.	1.0	
C. Lerdo	667.4	19	18	0.4	—	—	St. Cu.	1 0	
C. Porfirio Díaz	739.6	25	23	—	E.	4	St. Cu.	1.0	N.
C. Victoria	732.8	26	22	—	S.	8	Ci. St.	0.4	
Chihuahua	—	—	—	—	—	—	—		
Durango	—	—	—	—	—	—	—		
Frontera	759.8	26	26	—	—	—	Al. Cu.	0.8	E.
Guadalajara	636.4	17	16	4.8	—	—	St. Cu.	1.0	
Guaymas	758.2	30	28	—	S E.	4	—		
Iguala	699.8	24	22	—	—	—	—		
Jalapa	649.2	16	15	—	N	4	Ci. Cu.	0.4	N.
Manzanillo	763.0	26	25	—	N. E.	4	Al. St.	1.0	E.
Matamoros, Tam.	759.4	29	24	—	S. E.	4	St.	0.4	S. E.
Mazatlán	756.4	28	26	—	—	—	Ci. St.	0.2	
México	586.3	1[illegible]	14	—	W.	4	Ci. Cu.	0.8	
Monterrey	714.6	24	22	—	S.	4	St. Cu.	1.0	S.
Morelia	610.0	16	13	22.0	—	—	Al. Cu.	1.0	
Nogales	660.8	28	19	—	S. E.	8	—		
Oaxaca	636.6	18	16	—	W.	4	Al. St.	1.0	
Progreso	759.0	25	24	—	S. E.	4	—		
Salina Cruz	759.8	26	24	—	—	—	Al. Cu.	0.8	
San Luis Potosí	—	16	14	—	E.	4	St. Cu.	0.4	E.
Tampico	762.6	27	26	0.4	—	—	Ci. Cu.	0.1	S. E.
Tapachula	745.4	23	22	11.6	—	—	Cu. Nim.	1.0	E.
Veracruz	758.6	25	24	1.2	—	—	Al. St.	1.0	
Zacatecas	575.2	14	12	4.0	—	—	St. Cu.	0.6	
Angostura	—	—	—	—	—	—	—		
C. Guzmán	637.4	17	16	0.4	—	—	Al Cu.	0.6	
Guanajuato	602 0	17	14	—	—	—	Ci. Cu.	0.6	
León	617.6	18	17	4.0	W.	4	Cu. Nim.	1.0	
Querétaro	—	—	—	—	—	—	—		
Saltillo	628.6	19	17	10.4	—	—	Al. Cu.	0.8	S. W.
Toluca	558.2	18	13	0.4	N.	8	St. Cu.	1.0	E.

REPUBLICA MEXICANA

Secretaría de Comunicaciones y Obras Públicas

DIRECCION GENERAL DE TELEGRAFOS FEDERALES

CARTA DEL TIEMPO

NOTAS Y SIGNOS CONVENCIONALES

1ª—Las observaciones se recogen simultáneamente á las 6.23 a. m. de México (8 a. m. del meridiano 75° W de Greenwich). Las presiones y las temperaturas están reducidas al nivel del mar.

2ª—Las líneas continuas pasan por los puntos de igual presión. Las líneas puntuadas por los de igual temperatura.

3ª—Signos que indican el estado del tiempo: *claro* ○ ; *nublado en parte* ◐ ; *nublado* ● ; *lluvia* ⊕ ; *nieve* ⊘ ; *tempestad* ⚡ ; *relámpagos difusos en el rumbo que ocupa el signo* ⚡. Las flechas indican la dirección del viento.

Signos convencionales que indican la velocidad del viento: calma ○ ; velocidad hasta de 14 kilómetros por hora ○→; velocidad de 14 á 42 kilómetros por hora ○→; velocidad de 42 á 72 kilómetros por hora ○→; velocidad de 72 kilómetros por hora en adelante ○→.

4ª—El sombreado indica las regiones donde ha llovido ó nevado en las 24 horas transcurridas antes del momento de la observación.

5ª—La letra T indica que en la población á que se refiere, se sintió temblor de tierra en las 24 horas que preceden á la observación meteorológica.

Escala: 1:10.000.000

M. Moreno y A. C. Atristain, Construyeron.

Lit. de los Telégrafos Federales. México.

M. Moreno Dibujó. E. Espinosa Grab.

LIBRARY
JUL 9 1900
Weather Bureau

JULIO 2 DE 1900.

ESTADO DEL TIEMPO EN LA REPUBLICA

OFICINAS	Barómetro reducido á 0°	Termómetro seco	Termómetro húmedo	Lluvia en 24 horas	VIENTO Dirección	VIENTO Velocidad por hora	NUBES Clase	NUBES Cantidad	NUBES Dirección
	m.m	Grados	Grados	m.m		K.			
Acapulco	756.8	28	24	40.8	——	—	Ci Cu.	1 0	
C. Lerdo	667.0	20	18	—	——	—	——		
C. Porfirio Díaz	741.2	25	24	—	S.	4	St. Cu.	1.0	S.
C. Victoria	733.2	27	25	—	S.	4	Ci. St.	0.4	
Chihuahua	647 6	22	18	32.8	——	—	——		
Durango	——	—	—	—	——	—	——		
Frontera	759.6	26	24	—	——	—	St. Cu.	1.0	E.
Guadalajara	636.8	18	17	0.8	——	—	St. Cu.	1.0	
Guaymas	758.2	30	28	—	——	—	Ci. St.	0.4	
Iguala	699 2	24	22	49.6	——	—	St. Cu.	0.6	
Jalapa	640.4	18	17	2.8	N.	4	St. Cu.	0.4	
Manzanillo	762.4	26	25	—	N. E.	4	Al. St.	0.4	
Matamoros, Tam.	761.4	29	25	—	S. E.	4	St. Cu.	0.4	S. E.
Mazatlán	756.8	27	24	—	——	—	Ci. St.	1.0	
México	586.5	14	12	4.0	N. W.	4	..i. St.	0.6	
Monterrey	714.8	24	22	—	S. W.	4	Al. Cu.	0.8	S. W.
Morelia	609.8	16	15	3.6	——	—	Al. St.	1.0	
Nogales	662.0	20	17	—	——	—	——		
Oaxaca	636.6	17	16	2.4	N.	4	Nim.	1.0	
Progreso	762.2	26	25	—	N. E.	4	——		
Salina Cruz	759.8	26	25	—	——	—	St. Cu.	1.0	
San Luis Potosí	——	17	15	—	N. E.	4	Cu. Nim.	1.0	N. E.
Tampico	762.4	27	26	—	——	—	Ci. Cu.	0.4	S. W.
Tapachula	744.8	23	22	0.4	——	—	Cu. Nim.	1 0	N.
Veracruz	759.0	24	23	2.4	W.	4	Ci. St.	1.0	
Zacatecas	575.6	14	12	24.0	S. E.	4	Al. St.	0.4	
——									
Angostura	——	—	—	—	——	—	——		
C. Guzmán	637.6	18	17	0.4	N. E.	8	Al. Cu.	1.0	
Guanajuato	——	—	—	—	——	—	——		
León	——	—	—	—	——	—	——		
Querétaro	614.8	19	16	—	E.	4	St. Cu.	0.7	E.
Saltillo	629.0	19	17	1.2	——	—	Al. Cu.	0 4	
Toluca	——	—	—	—	——	—	——		

REPUBLICA MEXICANA

Secretaría de Comunicaciones y Obras Públicas

DIRECCION GENERAL DE TELEGRAFOS FEDERALES

CARTA DEL TIEMPO

NOTAS Y SIGNOS CONVENCIONALES

1ª—Las observaciones se recogen simultáneamente á las 6.23 a. m. de México (8 a. m. del meridiano 75° W de Greenwich). Las presiones y las temperaturas están reducidas al nivel del mar.

2ª—Las líneas continuas pasan por los puntos de igual presión. Las líneas puntuadas por los de igual temperatura.

3ª—Signos que indican el estado del tiempo: *claro* ○ ; *nublado en parte* ◐ ; *nublado* ● ; *lluvia* ⊜ ; *nieve* ✱ ; *tempestad* ↯ ; *relámpagos difusos en el rumbo que ocupa el signo* ↯ . Las flechas indican la dirección del viento.

Signos convencionales que indican la velocidad del viento: calma ○ ; velocidad hasta de 14 kilómetros por hora ○→ ; velocidad de 14 á 42 kilómetros por hora ○→ ; velocidad de 42 á 72 kilómetros por hora ○→ ; velocidad de 72 kilómetros por hora en adelante ○→

4ª—El sombreado indica las regiones donde ha llovido ó nevado en las 24 horas transcurridas antes del momento de la observación.

5ª—La letra T indica que en la población á que se refiere, se sintió temblor de tierra en las 24 horas que preceden á la observación meteorológica.

Escala: 1:10.000.000

M. Moreno y A. C. Atris ain. Construyeron.

Lit. de los Telégrafos Federales. México.

M. Moreno Dibujó. F. Espinosa Grabó.

LIBRARY
JUL 9 1900
Weather Bureau

JULIO 3 DE 1900.

ESTADO DEL TIEMPO EN LA REPUBLICA

OFICINAS	Barómetro reducido á 0°	Termómetro seco	Termómetro húmedo	Lluvia en 24 horas	VIENTO Dirección	VIENTO Velocidad por hora	NUBES Clase	NUBES Cantidad	NUBES Dirección
	m.m	Grados	Grados	m.m		K.			
Acapulco	756.2	26	24	0.8	——	——	Ci. St.	1.0	
C. Lerdo	666.2	22	19	—	——	——	——		
C. Porfirio Díaz	740.6	25	24	—	E.	4	Al. St.	1.0	S. E.
C. Victoria	733.8	24	22	—	N. W.	4	Al. Cu.	0.2	
Chihuahua	644 2	23	18	—	——	——	——		
Durango	——	—	—	—	——	——	——		
Frontera	758.6	26	24	—	——	——	Al. Cu.	0.7	E.
Guadalajara	637.8	17	16	41.2	——	——	Nim.	1.0	
Guaymas	758.2	30	28	—	——	——	——		
Iguala	699 0	23	21	49.6	——	——	St.	1.0	
Jalapa	648.6	16	15	—	——	——	Al. St.	1.0	N.
Manzanillo	——	—	—	—	——	——	——		
Matamoros, Tam.	759.6	29	25	—	S. B.	4	St. Cu.	0.4	S. E.
Mazatlán	757.0	28	25	—	W.	4	Cu. Nim.	1.0	
México	586.0	15	13	2 4	——	——	St.	1.0	
Monterrey	714.6	24	20	0.4	S. W.	4	Al. St.	1.0	E.
Morelia	609.8	16	14	4.8	S. E.	4	Al. St.	1.0	
Nogales	662.0	26	16	—	——	——	——		
Oaxaca	634.6	18	17	0.8	——	——	Ci. Cu.	1.0	
Progreso	762.2	26	26	—	N. E.	4	——		
Salina Cruz	759.0	26	25	2.4	——	——	St. Cu.	0.4	
San Luis Potosí	——	17	16	—	——	——	——		
Tampico	761.8	26	24	—	S. E.	4	Ci. Cu.	0.2	S.
Tapachula	745.4	23	22	3.6	E	4	Cu. Nim.	1.0	E.
Veracruz	757.8	26	25	0.8	W.	4	Al. Cu.	1.0	
Zacatecas	575.0	13	12	—	——	——	St. Cu.	0.6	
Angostura	——	—	—	—	——	——	——		
C. Guzmán	——	—	—	—	——	——	——		
Guanajuato	——	—	—	—	——	——	——		
León	——	—	—	—	——	——	——		
Querétaro	——	—	—	—	——	——	——		
Saltillo	——	—	—	—	——	——	——		
Toluca	——	—	—	—	——	——	——		

REPUBLICA MEXICANA

Secretaría de Comunicaciones y Obras Públicas

DIRECCION GENERAL DE TELEGRAFOS FEDERALES

CARTA DEL TIEMPO

NOTAS Y SIGNOS CONVENCIONALES

1ª—Las observaciones se recogen simultáneamente á las 6 23 a. m. de México (8 a. m. del meridiano 75° W de Greenwich). Las presiones y las temperaturas están reducidas al nivel del mar.

2ª—Las líneas continuas pasan por los puntos de igual presión. Las líneas puntuadas por los de igual temperatura.

3ª—Signos que indican el estado del tiempo: *claro* ○ ; *nublado en parte* ◐ ; *nublado* ● ; *lluvia* ⦵ ; *nieve* ✳ ; *tempestad* ↯ ; *relámpagos difusos en el rumbo que ocupa el signo* ↯. Las flechas indican la dirección del viento.

Signos convencionales que indican la velocidad del viento: calma ○ ; velocidad hasta de 14 kilómetros por hora ○→ ; velocidad de 14 á 42 kilómetros por hora ○→ ; velocidad de 42 á 72 kilómetros por hora ○→ , velocidad de 72 kilómetros por hora en adelante ○→

4ª—El sombreado indica las regiones donde ha llovido ó nevado en las 24 horas transcurridas antes del momento de la observación.

5ª—La letra T indica que en la población á que se refiere, se sintió temblor de tierra en las 24 horas que preceden á la observación meteorológica.

Escala: 1:10.000.000

M. Moreno y A. C. Aristain. Construyeron.

Lit. de los Telégrafos Federales. México.

M. Moreno Dibujo. E. Espinosa Grab.

LIBRARY
JUL 10 1900
Weather Bureau

JULIO 4 DE 1900.

ESTADO DEL TIEMPO EN LA REPUBLICA

OFICINAS	Barómetro reducido á 0°	Termómetro seco	Termómetro húmedo	Lluvia en 24 horas	VIENTO		NUBES		
					Dirección	Velocidad por hora	Clase	Cantidad	Dirección
	m.m	Grados	Grados	m.m		K.			
Acapulco	755.8	26	25	—	——	—	Ci. Cu.	0.7	
C. Lerdo	666.4	20	19	0.4	——	—	Cu. Nim.	1.0	
C. Porfirio Díaz	740.0	25	24	—	N. E.	4	St. Cu.	1.0	S.
C. Victoria	732.0	25	24	—	W.	4	Ci. St.	0.4	
Chihuahua	642 6	21	18	—	——	—	——		
Durango	——	—	—	—	——	—	——		
Frontera	758.2	26	24	—	S. B.	4	St. Cu.	1.0	S. E.
Guadalajara	636.6	18	17	8.2	——	—	St. Cu.	1.0	
Guaymas	758.2	30	28	—	S E.	4	Ci. Cu.	0.1	
Iguala	699.0	23	21	—	——	—	——		
Jalapa	648.0	17	16	12.8	N.	4	Cu. Nim.	1.0	
Manzanillo	761.6	25	24	—	E.	4	St. Cu.	1.0	E.
Matamoros, Tam.	760.8	28	23	—	S. E.	8	Al. St.	0.4	
Mazatlán	755.6	29	25	—	——	—	Ci. St.	0.4	
México	585.2	15	13	7.6	——	—	Ci. St.	0.4	
Monterrey	713.6	24	22	—	S. W.	4	St. Cu	1.0	S. W.
Morelia	608.6	16	13	4.8	——	—	St. Cu.	0.7	
Nogales	659.6	22	12	—	S.	8	——		
Oaxaca	635.6	18	17	10.4	——	—	St. Cu.	1.0	
Progreso	——	—	—	—	——	—	——		
Salina Cruz	759.2	26	24	9.2	——	—	St. Cu.	1.0	
San Luis Potosí	——	17	16	—	——	—	i. St.	1.0	
Tampico	761.8	25	24	6.4	S. E.	4	Cu. Nim.	1.0	S.
Tapachula	744.4	23	22	30 4	——	—	Cu. Nim.	1.0	S.
Veracruz	757.2	25	24	2.0	N	4	St. Cu.	1.0	
Zacatecas	574.4	14	12	—	S. E.	4	St, Cu.	0.6	S. E.
Angostura	——	—	—	—	——	—	——		
C. Guzmán	636.0	19	18	0.4	W.	4	St.	1.0	
Guanajuato	——	—	—	—	——	—	——		
León	616.2	17	16	2.8	——	—	Ci. St.	1.0	E.
Querétaro	——	—	—	—	——	—	——		
Saltillo	628.0	20	18	inap	——	—	Cu. Nim.	0.8	
Toluca	557.4	13	12	16.4	S.	4	St. Cu.	0.4	E.

REPUBLICA MEXICANA

Secretaría de Comunicaciones y Obras Públicas

DIRECCION GENERAL DE TELEGRAFOS FEDERALES

CARTA DEL TIEMPO

NOTAS Y SIGNOS CONVENCIONALES

1ª—Las observaciones se recogen simultáneamente á las 6 23 a. m. de México (8 a. m. del meridiano 75° W de Greenwich). Las presiones y las temperaturas están reducidas al nivel del mar.

2ª—Las líneas continuas pasan por los puntos de igual presión. Las líneas puntuadas por los de igual temperatura.

3ª—Signos que indican el estado del tiempo: *claro* ○ ; *nublado en parte* ◐ ; *nublado* ● ; *lluvia* ● ; *nieve* ✳ ; *tempestad* ↯ ; *relámpagos difusos en el rumbo que ocupa el signo* ↯ . Las flechas indican la dirección del viento.

Signos convencionales que indican la velocidad del viento: calma ○ ; velocidad hasta de 14 kilómetros por hora ○→ ; velocidad de 14 á 42 kilómetros por hora ○→ ; velocidad de 42 á 72 kilómetros por hora ○→ ; velocidad de 72 kilómetros por hora en adelante ○→

4ª—El sombreado indica las regiones donde ha llovido ó nevado en las 24 horas transcurridas antes del momento de la observación.

5ª—La letra T indica que en la población á que se refiere, se sintió temblor de tierra en las 24 horas que preceden á la observación meteorológica.

Escala: 1:10.000.000

M. Moreno y A. C. Atristain. Construyeron. — Lit. de los Telégrafos Federales. México. — M. Moreno Dibujo. E. Espinosa Grab.

JUL 12 1900
Weather Bur[illegible]

JULIO 5 DE 1900.

ESTADO DEL TIEMPO EN LA REPUBLICA

OFICINAS	Barómetro reducido á 0°	Termómetro seco	Termómetro húmedo	Lluvia en 24 horas	VIENTO Dirección	VIENTO Velocidad por hora	NUBES Clase	NUBES Cantidad	NUBES Dirección
	m.m	Grados	Grados	m.m		K.			
Acapulco	755.4	24	24	40.8	N. E.	20	Nim.	1.0	
C. Lerdo	665.8	20	17	1.6	—	—	Ci. St.	0.4	
C. Porfirio Díaz	741.2	26	25	—	S.	4	Al. St.	0.4	S. E.
C. Victoria	734.4	23	22	44.0	N. W.	4	Nim.	1.0	
Chihuahua	646 6	21	18	41.2	—	—	St. Cu.	1 0	
Durango	—	—	—	—	—	—	—	—	
Frontera	758.2	26	24	24.4	—	—	St. Cu.	1.0	E.
Guadalajara	634.2	17	16	0.4	—	—	St. Cu.	0.4	
Guaymas	755.6	27	22	—	—	—	—	—	
Iguala	699 0	23	21	—	—	—	—	—	
Jalapa	648.6	18	17	40.4	—	—	Nim.	1.0	
Manzanillo	760.2	25	25	—	N.	4	St. Cu.	1.0	S.
Matamoros, Tam.	760 2	28	25	—	S. E.	4	Nim	1.0	S. E.
Mazatlán	753.8	28	26	—	—	—	Ci. Cu.	0.4	
México	584.5	14	13	8.0	—	—	St.	1.0	
Monterrey	714.8	23	21	—	N. W.	4	Al. Cu.	0.6	N. W.
Morelia	607.8	16	15	12.0	—	—	Al. Cu.	0.8	
Nogales	660.6	21	12	—	S.	8	—	—	
Oaxaca	636.8	17	16	22.4	—	—	Al. St.	1.0	S.
Progreso	762 0	26	26	—	N. W.	4	—	—	
Salina Cruz	760.2	2	24	50.8	—	—	Nim.	1.0	
San Luis Potosí	—	16	15	—	N E.	4	St. Cu.	1.0	N. E.
Tampico	761.8	24	23	25.6	S. E.	8	Nim	1.0	
Tapachula	745.2	23	21	32 4	N	8	St. Cu.	0.6	E.
Veracruz	757.6	26	25	5.6	S.	4	Nim	1.0	E.
Zacatecas	574.0	13	12	2.8	S. E.	4	Cu. Nim.	1.0	S. E.
Angostura	—	—	—	—	—	—	—	—	
C. Guzmán	633.6	19	18	2 4	N.	4	St.	1.0	N.
Guanajuato	—	—	—	—	—	—	—	—	
León	615.2	17	17	2.0	—	—	Ci. St.	1 0	S. E.
Querétaro	612.6	18	15	—	E.	4	St. Cu.	1.0	E.
Saltillo	628.6	19	17	inap	—	—	Cu. Nim.	0.8	
Toluca	556.6	12	11	2.0	S.	4	Cu. Nim.	1.0	E.

REPUBLICA MEXICANA

Secretaría de Comunicaciones y Obras Públicas

DIRECCION GENERAL DE TELEGRAFOS FEDERALES

CARTA DEL TIEMPO

NOTAS Y SIGNOS CONVENCIONALES

1ª—Las observaciones se recogen simultáneamente á las 6.23 a. m. de México (8 a. m. del meridiano 75° W de Greenwich). Las presiones y las temperaturas están reducidas al nivel del mar.

2ª—Las líneas continuas pasan por los puntos de igual presión. Las líneas puntuadas por los de igual temperatura.

3ª—Signos que indican el estado del tiempo: *claro* ○ ; *nublado en parte* ◐ ; *nublado* ● ; *lluvia* Ⓡ ; *nieve* ⬡ ; *tempestad* ↯ ; *relámpagos difusos en el rumbo que ocupa el signo* ↯ . Las flechas indican la dirección del viento.

Signos convencionales que indican la velocidad del viento: calma ○ ; velocidad hasta de 14 kilómetros por hora ○→ ; velocidad de 14 á 42 kilómetros por hora ○→ ; velocidad de 42 á 72 kilómetros por hora ○→ ; velocidad de 72 kilómetros por hora en adelante ○→

4ª—El sombreado indica las regiones donde ha llovido ó nevado en las 24 horas transcurridas antes del momento de la observación.

5ª—La letra T indica que en la población á que se refiere, se sintió temblor de tierra en las 24 horas que preceden á la observación meteorológica.

Escala: 1:10.000.000

M. Moreno y A. C. Atristain, Construyeron. Lit. de los Telégrafos Federales, México. M. Moreno Dibujo. E. Espinosa Grabó.

LIBRARY
JUL 12 1900
Weather Bureau

JULIO 6 DE 1900.

ESTADO DEL TIEMPO EN LA REPUBLICA

OFICINAS	Barómetro reducido á 0°	Termómetro seco	Termómetro húmedo	Lluvia en 24 horas	VIENTO Dirección	VIENTO Velocidad por hora	NUBES Clase	NUBES Cantidad	NUBES Dirección
	m.m	Grados	Grados	m.m		K.			
Acapulco	755.8	24	23	12.2	——	20	Nim.	1.0	
C. Lerdo	666.6	22	19	0.4	——	—	St. Cu.	1.0	
C. Porfirio Díaz	742.4	25	20	—	N. E.	4	Al. Cu.	0.7	
C. Victoria	736.2	22	20	32.4	N. W.	4	Cu. Nim.	1.0	S.
Chihuahua	——	—	—	—	——	—	——		
Durango	——	—	—	—	——	—	——		
Frontera	——	—	—	—	——	—	——		
Guadalajara	634.2	18	17	22.8	——	—	Cu. Nim.	1.0	
Guaymas	755.2	30	26	—	——	—	——		
Iguala	698.0	23	21	—	——	—	——		
Jalapa	649.6	17	17	33.6	——	—	St. Cu.	0.6	
Manzanillo	759.6	24	24	3.2	N.	4	Al. St.	1.0	
Matamoros, Tam.	761 4	28	25	3.6	S. E.	4	Ci. St.	0.4	
Mazatlán	751.2	28	26	0.4	——	—	Cu. Nim.	1.0	
México	585.0	15	13	4.5	S. E.	7	Cu. Nim.	1.0	S. E.
Monterrey	——	—	—	—	——	—	——		
Morelia	608.8	16	14	8.8	N. E.	4	Al. St.	1.0	
Nogales	660.4	23	14	—	S.	8	——		
Oaxaca	635.8	17	16	22.0	——	—	St. Cu.	1.0	
Progreso	759.4	26	25	—	N. E.	4	——		
Salina Cruz	759.8	26	24	1.6	——	—	——		
San Luis Potosí	——	16	15	40.4	N. E.	4	Nim.	1.0	N. E.
Tampico	762.0	24	23	19.6	E.	12	Ci. St.	0.4	S. E.
Tapachula	745.4	23	22	0 8	——	—	Cu. Nim.	1.0	N. E.
Veracruz	759.2	25	24	1.2	——	—	St. Cu.	1.0	
Zacatecas	574.0	12	12	7.6	E.	8	Nim	1.0	E.
Angostura	——	—	—	—	——	—	——		
C. Guzmán	——	—	—	—	——	—	——		
Guanajuato	——	—	—	—	——	—	——		
León	615.6	18	16	inap	S.	8	Cu Nim.	1.0	S. E.
Querétaro	——	—	—	—	——	—	——		
Saltillo	——	—	—	—	——	—	——		
Toluca	556.8	12	11	2.0	S. W.	16	Cu. Nim.	1.0	S.

REPUBLICA MEXICANA

Secretaría de Comunicaciones y Obras Públicas

DIRECCION GENERAL DE TELEGRAFOS FEDERALES

CARTA DEL TIEMPO

NOTAS Y SIGNOS CONVENCIONALES

1ª—Las observaciones se recogen simultáneamente á las 6 23 a. m. de México (8 a. m. del meridiano 75° W de Greenwich). Las presiones y las temperaturas están reducidas al nivel del mar.

2ª—Las líneas continuas pasan por los puntos de igual presión. Las líneas puntuadas por los de igual temperatura.

3ª—Signos que indican el estado del tiempo: *claro* ○ ; *nublado en parte* ◐ ; *nublado* ● ; *lluvia* ⓡ ; *nieve* ✳ ; *tempestad* ↯ ; *relámpagos difusos en el rumbo que ocupa el signo* ↯. Las flechas indican la dirección del viento.

Signos convencionales que indican la velocidad del viento: calma ○ ; velocidad hasta de 14 kilómetros por hora ○→ ; velocidad de 14 á 42 kilómetros por hora ○→ ; velocidad de 42 á 72 kilómetros por hora ○→ ; velocidad de 72 kilómetros por hora en adelante ○→

4ª—El sombreado indica las regiones donde ha llovido ó nevado en las 24 horas transcurridas antes del momento de la observación.

5ª—La letra T indica que en la población á que se refiere, se sintió temblor de tierra en las 24 horas que preceden á la observación meteorológica.

Escala: 1:10.000.000

M. Moreno y A. C. Atristain. Construyeron.

Lit. de los Telégrafos Federales. México.

M. Moreno Dibujó. E. Espinosa Grab.

LIBRARY
JUL 16 1900
Weather Bureau

JULIO 7 DE 1900.

ESTADO DEL TIEMPO EN LA REPUBLICA

OFICINAS	Barómetro reducido á 0°	Termómetro seco	Termómetro húmedo	Lluvia en 24 horas	VIENTO Dirección	VIENTO Velocidad por hora	NUBES Clase	NUBES Cantidad	NUBES Dirección
	m.m	Grados	Grados	m.m		K.			
Acapulco	756.4	25	24	49.6	N. E.	12	Ci. Cu.	1.0	
C. Lerdo	666.4	20	17	—	—	—	Ci. St.	0.4	
C. Porfirio Díaz	742.2	26	25	—	W.	4	Ci. St.	0.4	S.
C. Victoria	735.4	22	20	—	W.	4	Al. Cu.	0.4	
Chihuahua	—	—	—	—	—	—	—	—	
Durango	—	—	—	—	—	—	—	—	
Frontera	—	—	—	—	—	—	—	—	
Guadalajara	635.6	18	16	4.4	—	—	St. Cu.	1.0	
Guaymas	757.2	30	28	—	—	—	Al. St.	0.4	
Iguala	699.4	22	20	—	—	—	—	—	
Jalapa	650.2	16	15	6.0	—	—	Cu. Nim.	1.0	E.
Manzanillo	—	—	—	—	—	—	—	—	
Matamoros, Tam.	762 0	28	24	—	—	—	—	—	
Mazatlán	755.4	28	23	0.4	—	—	St. Cu.	1.0	
México	586.2	13	12	0.5	N.	7	St.	0.7	
Monterrey	716.6	21	19	1.2	S. E.	4	Al. St.	1.0	
Morelia	609.6	16	14	9.2	S. E.	4	Ci. Cu.	1.0	
Nogales	661.2	25	15	—	—	—	—	—	
Oaxaca	634.8	16	15	10.8	—	—	Cu. Nim.	1.0	
Progreso	760 6	26	24	—	N. E.	4	—	—	
Salina Cruz	759.8	25	23	12.4	N. E.	8	Cu. Nim.	1.0	S.
San Luis Potosí	—	16	15	4.4	N.	4	Al. St.	1.0	N.
Tampico	764.0	26	25	3.6	E.	4	Nim.	1.0	S. E.
Tapachula	744.4	23	21	12.8	—	—	Cu. Nim.	1.0	S. E.
Veracruz	760.4	24	23	2.4	N. W.	4	Al. Cu.	1.0	S. W.
Zacatecas	575.4	12	10	—	S. E.	4	St. Cu.	0.4	S. E.
Angostura	—	—	—	—	—	—	—	—	
C. Guzmán	636.0	18	17	9.6	S. E.	12	Cu. Nim.	1.0	S. E.
Guanajuato	601.6	15	13	27.6	N. E.	12	St. Cu.	0.6	N. W.
León	616.8	19	16	—	S. E.	4	St. Cu.	1.0	S. E.
Querétaro	614.8	17	14	0.4	E.	8	St. Cu.	0.4	E.
Saltillo	629 8	17	14	1.2	—	—	Al. Cu.	0.3	S. E.
Toluca	558.0	11	10	0.4	S.	16	St. Cu.	1.0	S. E.

REPUBLICA MEXICANA

Secretaría de Comunicaciones y Obras Públicas

DIRECCION GENERAL DE TELEGRAFOS FEDERALES

CARTA DEL TIEMPO

NOTAS Y SIGNOS CONVENCIONALES

1ª—Las observaciones se recogen simultáneamente á las 6 23 a. m. de México (8 a. m. del meridiano 75° W de Greenwich). Las presiones y las temperaturas están reducidas al nivel del mar.

2ª—Las líneas continuas pasan por los puntos de igual presión. Las líneas puntuadas por los de igual temperatura.

3ª—Signos que indican el estado del tiempo: *claro* ○ ; *nublado en parte* ◐ ; *nublado* ● ; *lluvia* ⓡ ; *nieve* ⓢ ; *tempestad* ↯ ; *relámpagos difusos en el rumbo que ocupa el signo* ↯ . Las flechas indican la dirección del viento.

Signos convencionales que indican la velocidad del viento: calma ○ ; velocidad hasta de 14 kilómetros por hora ○→ ; velocidad de 14 á 42 kilómetros por hora ○→ ; velocidad de 42 á 72 kilómetros por hora ○→ ; velocidad de 72 kilómetros por hora en adelante ○→

4ª—El sombreado indica las regiones donde ha llovido ó nevado en las 24 horas transcurridas antes del momento de la observación.

5ª—La letra T indica que en la población á que se refiere, se sintió temblor de tierra en las 24 horas que preceden á la observación meteorológica.

Escala: 1:10.000.000

M. Moreno y A. C. Atristain, Construyeron.

Lit. de los Telégrafos Federales México.

M. Moreno Dibujó. E. Espinosa Grabó.

LIBRARY
JUL 16 1900
Weather Bureau

JULIO 8 DE 1900.

ESTADO DEL TIEMPO EN LA REPUBLICA

OFICINAS	Barómetro reducido á 0°	Termómetro seco	Termómetro húmedo	Lluvia en 24 horas	VIENTO Dirección	VIENTO Velocidad por hora	NUBES Clase	NUBES Cantidad	NUBES Dirección
	m.m	Grados	Grados	m.m		K.			
Acapulco	756.2	26	25	—	——	—	Ci. Cu.	0.4	
C. Lerdo	668.2	22	17	—	——	—	Ci. Cu.	0.4	
C. Porfirio Díaz	742.4	27	25	—	E.	4	Al. Cu.	0.2	
C. Victoria	734.6	21	19	—	W.	4	——		
Chihuahua	647.8	19	17	46.4	N. E.	8	Cu. Nim.	0.8	
Durango	——	—	—	—	——	—	——		
Frontera	——	—	—	—	——	—	——		
Guadalajara	636.6	17	16	8.8	——	—	St. Cu.	0.8	
Guaymas	757.2	30	28	—	——	—	Al. St.	0.1	
Iguala	699 2	23	21	—	——	—	——		
Jalapa	650.4	16	15	12.4	——	—	Nim.	0.8	E.
Manzanillo	762.6	24	24	—	N. E.	4	St. Cu.	0.4	S. E.
Matamoros, Tam.	761 6	29	25	—	S. E.	4	——		
Mazatlán	757.0	26	22	6.6	——	—	Ci. Cu.	0.6	
México	586.7	12	11	13.6	N. W.	10	St. Cu.	1.0	E
Monterrey	716.8	22	20	—	S. W.	4	St. Cu.	0.8	S. W.
Morelia	610.2	16	13	—	N E.	4	Al. St.	0.8	N. E.
Nogales	663.0	27	20	—	——	—	——		
Oaxaca	636.8	16	15	—	W.	8	St. Cu.	0.8	W
Progreso	——	—	—	—	——	—	——		
Salina Cruz	760.2	25	23	—	——	—	Cu. Nim.	0.8	
San Luis Potosí	——	14	12	—	N. E.	4	St. Cu.	0.8	N E.
Tampico	764.8	26	25	—	——	—	Cu. Nim.	0.6	S. E.
Tapachula	747.0	23	22	—	——	—	Cu Nim.	0.8	W.
Veracruz	760.2	23	23	1.6	W.	4	Cu. Nim.	0.8	S. W.
Zacatecas	575.8	12	11	—	——	—	——		
Angostura	——	—	—	—	——	—	——		
C. Guzmán	636.6	18	17	7.6	——	—	Al. St.	0.8	E.
Guanajuato	602.2	15	12	—	E.	16	St. Cu.	0.2	E.
León	617.8	17	15	15.6	S E.	8	Ci.	0.2	
Querétaro	——	—	—	—	——	—	——		S E.
Saltillo	630.6	19	15	—	——	—	Ci. St.	0 2	
Toluca	558.2	13	11	6.4	W.	4	Al. St.	0 1	

REPUBLICA MEXICANA

Secretaría de Comunicaciones y Obras Públicas

DIRECCION GENERAL DE TELEGRAFOS FEDERALES

CARTA DEL TIEMPO

NOTAS Y SIGNOS CONVENCIONALES

1ª—Las observaciones se recogen simultáneamente á las 6 23 a. m. de México (8 a. m. del meridiano 75° W de Greenwich). Las presiones y las temperaturas están reducidas al nivel del mar.

2ª—Las líneas continuas pasan por los puntos de igual presión. Las líneas puntuadas por los de igual temperatura.

3ª—Signos que indican el estado del tiempo: *claro* ○ ; *nublado en parte* ◐ ; *nublado* ● ; *lluvia* ⓡ ; *nieve* ⛆ ; *tempestad* ↯ ; *relámpagos difusos en el rumbo que ocupa el signo* ↯ . Las flechas indican la dirección del viento.

Signos convencionales que indican la velocidad del viento: calma ○ ; velocidad hasta de 14 kilómetros por hora ○→ ; velocidad de 14 á 42 kilómetros por hora ○→ ; velocidad de 42 á 72 kilómetros por hora ○→ ; velocidad de 72 kilómetros por hora en adelante ○→

4ª—El sombreado indica las regiones donde ha llovido ó nevado en las 24 horas transcurridas antes del momento de la observación.

5ª—La letra T indica que en la población á que se refiere, se sintió temblor de tierra en las 24 horas que preceden á la observación meteorológica.

Escala: 1:10.000,000

M. Moreno y A. C. Atristain, Construyeron.

Lit. de los Telégrafos Federales. México.

M. Moreno Dibujó. E. Espinosa Grab.

LIBRARY
JUL 16 1900
Weather Bureau

JULIO 9 DE 1900.

ESTADO DEL TIEMPO EN LA REPUBLICA

OFICINAS	Barómetro reducido á 0°	Termómetro seco	Termómetro húmedo	Lluvia en 24 horas	VIENTO		NUBES		
					Dirección	Velocidad por hora	Clase	Cantidad	Dirección
	m.m	Grados	Grados	m.m		K.			
Acapulco	753.8	25	24	49.6	N. E.	20	Ci. Cu.	0.7	
C. Lerdo	666.8	20	17	—	—	—	Ci. St.	0.4	
C. Porfirio Díaz	741.4	25	24	—	—	—	Al. St.	1.0	
C. Victoria	734.4	23	21	—	W.	4	Ci. St.	0.4	
Chihuahua	647.8	19	16	34.0	N. E.	8	Cu. Nim.	1.0	N. E.
Durango	—	—	—	—	—	—	—		
Frontera	—	—	—	—	—	—	—		
Guadalajara	636.2	16	16	14.8	—	—	St. Cu.	0.4	
Guaymas	757.2	30	28	—	—	—	Ci. St.	0.1	
Iguala	699.4	22	20	—	—	—	—		
Jalapa	649.0	17	16	4.8	—	—	Cu. Nim.	1.0	
Manzanillo	762.6	25	24	—	N. E.	4	Ci. St.	0.6	E.
Matamoros, Tam.	761.4	28	24	—	S. E.	8	—		
Mazatlán	756.8	27	23	0.8	—	—	Ci. St.	0.4	
México	585.9	13	12	1.0	N.	10	St.	1.0	N. E.
Monterrey	716.8	23	21	—	S. E.	4	St. Cu.	1.0	S.
Morelia	609.6	15	14	5.6	N. E.	4	Al. St.	0.6	
Nogales	658.0	26	22	—	—	—	—		
Oaxaca	635.8	17	15	—	S. E.	12	St. Cu.	1.0	S. E.
Progreso	763.0	24	22	—	N. E.	4	—		
Salina Cruz	758.0	24	23	24.8	N.	12	Nim.	1.0	
San Luis Potosí	—	16	14	—	—	—	—		
Tampico	763.2	26	25	—	S. W.	4	Ci. Cu.	0.4	S.
Tapachula	744.2	22	20	30.4	N.	8	St. Cu.	0.6	N. E.
Veracruz	758.8	25	23	2.4	N. W.	4	Nim.	1.0	
Zacatecas	575.6	12	10	—	S. E.	4	St. Cu.	0.4	S. E.
Angostura	—	—	—	—	—	—	—		
C. Guzmán	636.6	18	17	3.2	—	—	St.	1.0	N.
Guanajuato	—	—	—	—	—	—	—		
León	617.2	16	15	0.4	S.	4	Ci. St.	0.4	
Querétaro	615.2	17	14	—	E.	8	St. Cu.	0.7	E.
Saltillo	630.2	18	16	7.2	—	—	Ci. St.	0.6	W.
Toluca	—	—	—	—	—	—	—		

REPUBLICA MEXICANA

Secretaría de Comunicaciones y Obras Públicas

DIRECCION GENERAL DE TELEGRAFOS FEDERALES

CARTA DEL TIEMPO

NOTAS Y SIGNOS CONVENCIONALES

1ª—Las observaciones se recogen simultáneamente á las 6.23 a. m. de México (8 a. m. del meridiano 75° W de Greenwich). Las presiones y las temperaturas están reducidas al nivel del mar.

2ª—Las líneas continuas pasan por los puntos de igual presión. Las líneas puntuadas por los de igual temperatura.

3ª—Signos que indican el estado del tiempo: *claro* ○ ; *nublado en parte* ◐ ; *nublado* ● ; *lluvia* ⓤ ; *nieve* ⛆ ; *tempestad* ↯ ; *relámpagos difusos en el rumbo que ocupa el signo* ↯ . Las flechas indican la dirección del viento.

Signos convencionales que indican la velocidad del viento: calma ○ ; velocidad hasta de 14 kilómetros por hora ○→; velocidad de 14 á 42 kilómetros por hora ○→; velocidad de 42 á 72 kilómetros por hora ○→; velocidad de 72 kilómetros por hora en adelante ○→

4ª—El sombreado indica las regiones donde ha llovido ó nevado en las 24 horas transcurridas antes del momento de la observación.

5ª—La letra T indica que en la población á que se refiere, se sintió temblor de tierra en las 24 horas que preceden á la observación meteorológica.

Escala: 1:10.000.000

M. Moreno y A. C. Atristain, Construyeron.

Lit. de los Telégrafos Federales. México.

M. Moreno Dibujó. F. Espinosa Grabó.

LIBRARY
JUL 16 1900
Weather Bureau

JULIO 10 DE 1900.

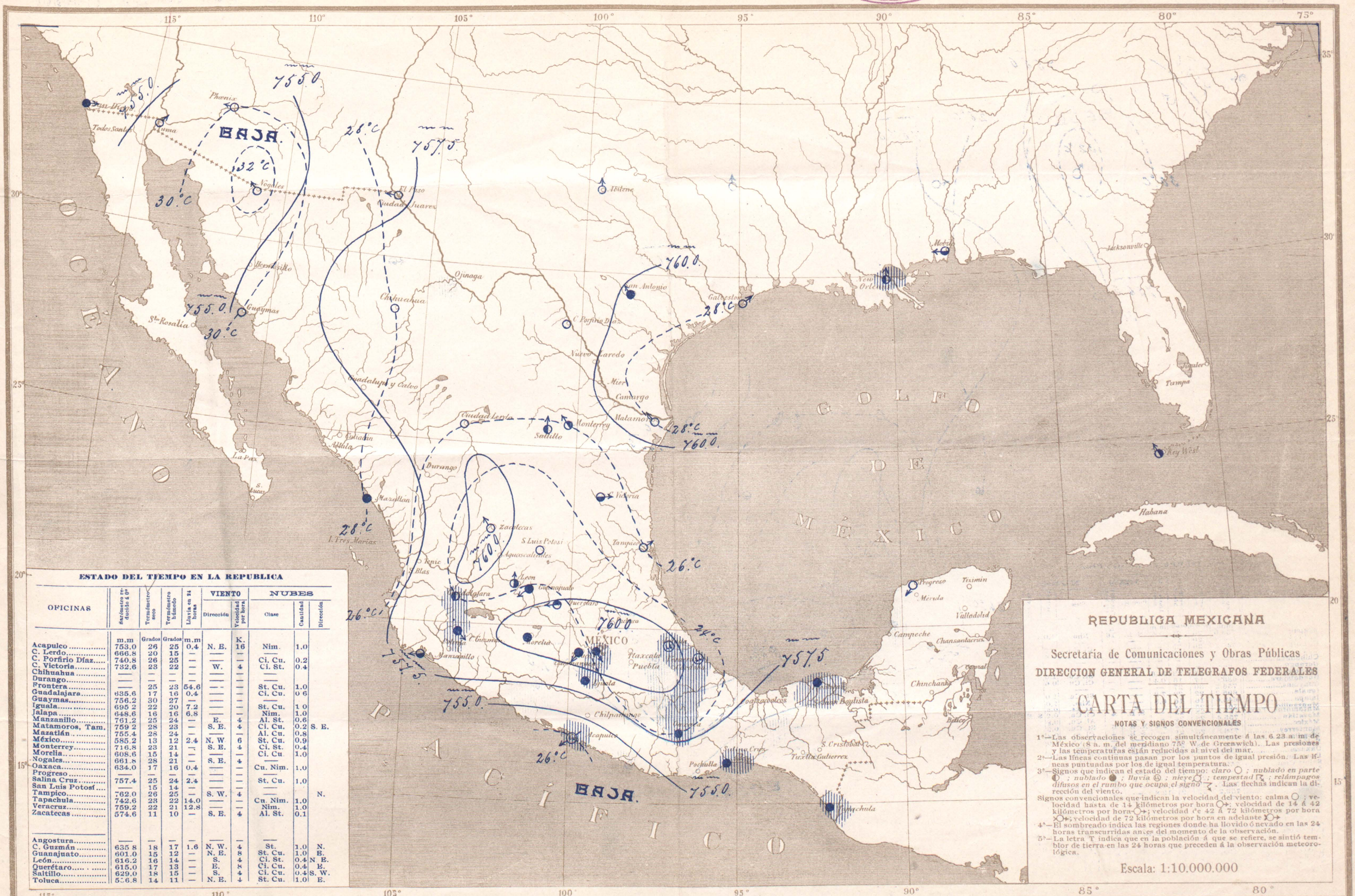

ESTADO DEL TIEMPO EN LA REPUBLICA

OFICINAS	Barómetro reducido á 0°	Termómetro seco	Termómetro húmedo	Lluvia en 24 horas	VIENTO Dirección	VIENTO Velocidad por hora	NUBES Clase	NUBES Cantidad	NUBES Dirección
	m.m	Grados	Grados	m.m		K.			
Acapulco	753.0	26	25	0.4	N. E.	16	Nim.	1.0	
C. Lerdo	666.8	20	15	—	—	—	—		
C. Porfirio Díaz	740.8	26	25	—	—	—	Ci. Cu.	0.2	
C. Victoria	732.6	23	22	—	W.	4	Ci. St.	0.4	
Chihuahua	—	—	—	—	—	—	—		
Durango	—	—	—	—	—	—	—		
Frontera	—	25	23	54.6	—	—	St. Cu.	1.0	
Guadalajara	635.6	17	16	0.4	—	—	Ci. Cu.	0 6	
Guaymas	756.2	30	27	—	—	—	—		
Iguala	695 2	22	20	7.2	—	—	St. Cu.	1 0	
Jalapa	648.6	16	16	6.8	—	—	Nim.	1.0	
Manzanillo	761.2	25	24	—	E.	4	Al. St.	0.6	
Matamoros, Tam.	759 2	28	23	—	S. E.	4	Ci. Cu.	0.2	S. E.
Mazatlán	755.4	28	24	—	—	—	Al. Cu.	0.8	
México	585.2	13	12	2.4	N. W	6	St. Cu.	0.9	
Monterrey	716.8	23	21	—	S. E.	4	Ci. St.	0.4	
Morelia	608.6	15	14	—	—	—	Ci. Cu	1.0	
Nogales	661.8	28	21	—	S. E.	4	—		
Oaxaca	634.0	17	16	0.4	—	—	Cu. Nim.	1.0	
Progreso	—	—	—	—	—	—	—		
Salina Cruz	757.4	25	24	2.4	—	—	St. Cu.	1.0	
San Luis Potosí	—	15	14	—	—	—	—		
Tampico	762.0	26	25	—	S. W.	4			N.
Tapachula	742.6	23	22	14.0	—	—	Cu. Nim.	1.0	
Veracruz	759.2	22	21	12.8	—	—	Nim.	1.0	
Zacatecas	574.6	11	10	—	S. E.	4	Al. St.	0.1	
Angostura	—	—	—	—	—	—	—		
C. Guzmán	635 8	18	17	1.6	N. W.	4	St.	1.0	N.
Guanajuato	601.0	15	12	—	N. E.	8	St. Cu.	1.0	E.
León	616.2	16	14	—	S.	4	Ci. St.	0.4	N E.
Querétaro	615.0	17	13	—	E.	8	Ci. Cu.	0.4	E.
Saltillo	629.0	18	15	—	S.	4	Ci. Cu.	0.4	S. W.
Toluca	536.8	14	11	—	N. E.	4	St. Cu.	1.0	E.

REPUBLICA MEXICANA

Secretaría de Comunicaciones y Obras Públicas

DIRECCION GENERAL DE TELEGRAFOS FEDERALES

CARTA DEL TIEMPO

NOTAS Y SIGNOS CONVENCIONALES

1ª—Las observaciones se recogen simultáneamente á las 6.23 a. m. de México (8 a. m. del meridiano 75° W. de Greenwich). Las presiones y las temperaturas están reducidas al nivel del mar.

2ª—Las líneas continuas pasan por los puntos de igual presión. Las líneas puntuadas por los de igual temperatura.

3ª—Signos que indican el estado del tiempo: *claro* ○ ; *nublado en parte* ◐ ; *nublado* ● ; *lluvia* ⓡ ; *nieve* ✳ ; *tempestad* ↯ ; *relámpagos difusos en el rumbo que ocupa el signo* ↯ . Las flechas indican la dirección del viento.

Signos convencionales que indican la velocidad del viento: calma ○ ; velocidad hasta de 14 kilómetros por hora ○→ ; velocidad de 14 á 42 kilómetros por hora ○→ ; velocidad de 42 á 72 kilómetros por hora ○→ ; velocidad de 72 kilómetros por hora en adelante ○→

4ª—El sombreado indica las regiones donde ha llovido ó nevado en las 24 horas transcurridas antes del momento de la observación.

5ª—La letra T indica que en la población á que se refiere, se sintió temblor de tierra en las 24 horas que preceden á la observación meteorológica.

Escala: 1:10.000.000

M. Moreno y A. C. Aristain, Construyeron.

Lit. de los Telégrafos Federales. México.

M. Moreno Dibujo. E. Espinosa Graba.

LIBRARY
JUL 17 1900
Weather Bureau

JULIO 11 DE 1900.

ESTADO DEL TIEMPO EN LA REPUBLICA

OFICINAS	Barómetro reducido á 0°	Termómetro seco	Termómetro húmedo	Lluvia en 24 horas	VIENTO Dirección	VIENTO Velocidad por hora	NUBES Clase	NUBES Cantidad	NUBES Dirección
	m.m	Grados	Grados	m.m		K.			
Acapulco	753.8	25	24	49.2	——	—	Nim	1.0	
C. Lerdo	666.6	20	14	—	——	—	——		
C. Porfirio Díaz	740.4	26	25	—	E.	4	——		
C. Victoria	733.0	24	22	—	W.	4	Al. St.	0 1	
Chihuahua	643.6	21	18	—	——	—	——		
Durango	——	——	——	——	——	—	——		
Frontera	755.0	26	23	48.8	——	—	St. Cu.	1.0	E.
Guadalajara	635.6	18	16	—	——	—	Ci. Cu.	0.4	
Guaymas	757.0	31	28	—	——	—	Al. St.	0.1	
Iguala	697.2	21	19	0.4	——	—	St. Cu.	1 0	
Jalapa	648.0	17	16	0.4	W.	4	Nim.	1.0	
Manzanillo	760.6	26	25	—	N.	4	St. Cu.	1.0	
Matamoros, Tam.	758 8	27	23	23.6	N.	4	St. Cu.	0 2	S. E.
Mazatlán	755.8	28	23	0.4	——	—	Nim.	1.0	
México	585.3	14	12	—	N. W.	4	Cu.	0.5	
Monterrey	715.0	22	20	—	S.	4	Ci. Cu	0.6	S.
Morelia	608.4	16	13	—	N. E.	4	Al. St.	1.0	
Nogales	662.0	27	21	—	——	—	——		
Oaxaca	632.8	17	16	—	N. E.	8	Cu. Nim.	1.0	
Progreso	762.0	26	25	—	S.	4	——		
Salina Cruz	757.0	25	23	—	——	—	St. Cu.	1.0	
San Luis Potosí	——	14	12	—	E.	4	St. Cu.	0.4	E.
Tampico	762.0	26	25	—	N. E	16	Ci. Cu.	1.0	N E.
Tapachula	742.6	22	22	2.4	——	—	Cu. Nim.	1.0	S.
Veracruz	756.2	25	24	0.8	N.	16	Nim	1.0	
Zacatecas	574.6	13	11	—	S. E.	4	Al. St.	0 1	
Angostura	——	—	—	—	——	—	——		
C. Guzmán	635 8	18	17	5.2	——	—	Al. Cu.	0.6	
Guanajuato	——	—	—	—	——	—	——		
León	617.0	18	14	—	S. W.	8	Ci. Cu.	0.8	S. E.
Querétaro	614.2	16	13	—	E.	8	Ci. Cu.	1.0	
Saltillo	629.0	19	15	—	——	—	——		E.
Toluca	——	—	—	—	——	—	——		

REPUBLICA MEXICANA

Secretaría de Comunicaciones y Obras Públicas

DIRECCION GENERAL DE TELEGRAFOS FEDERALES

CARTA DEL TIEMPO

NOTAS Y SIGNOS CONVENCIONALES

1ª—Las observaciones se recogen simultáneamente á las 6 23 a. m. de México (8 a. m. del meridiano 75° W de Greenwich). Las presiones y las temperaturas están reducidas al nivel del mar.

2ª—Las líneas continuas pasan por los puntos de igual presión. Las líneas puntuadas por los de igual temperatura.

3ª—Signos que indican el estado del tiempo: *claro* ○ ; *nublado en parte* ◐ ; *nublado* ● ; *lluvia* ⓡ ; *nieve* ✳ ; *tempestad* ↯ ; *relámpagos difusos en el rumbo que ocupa el signo* ↯ . Las flechas indican la dirección del viento.

Signos convencionales que indican la velocidad del viento: calma ○ ; velocidad hasta de 14 kilómetros por hora ○→ ; velocidad de 14 á 42 kilómetros por hora ○→ ; velocidad de 42 á 72 kilómetros por hora ○→ ; velocidad de 72 kilómetros por hora en adelante ○→

4ª—El sombreado indica las regiones donde ha llovido ó nevado en las 24 horas transcurridas antes del momento de la observación.

5ª—La letra T indica que en la población á que se refiere, se sintió temblor de tierra en las 24 horas que preceden á la observación meteorológica.

Escala: 1:10.000.000

M. Moreno y A. C. Atristain. Construyeron.

Lit. de los Telégrafos Federales. México.

M. Moreno Dibujo. El Espinosa Grad.

LIBRARY
JUL 19 1900
Weather Bureau

JULIO 12 DE 1900.

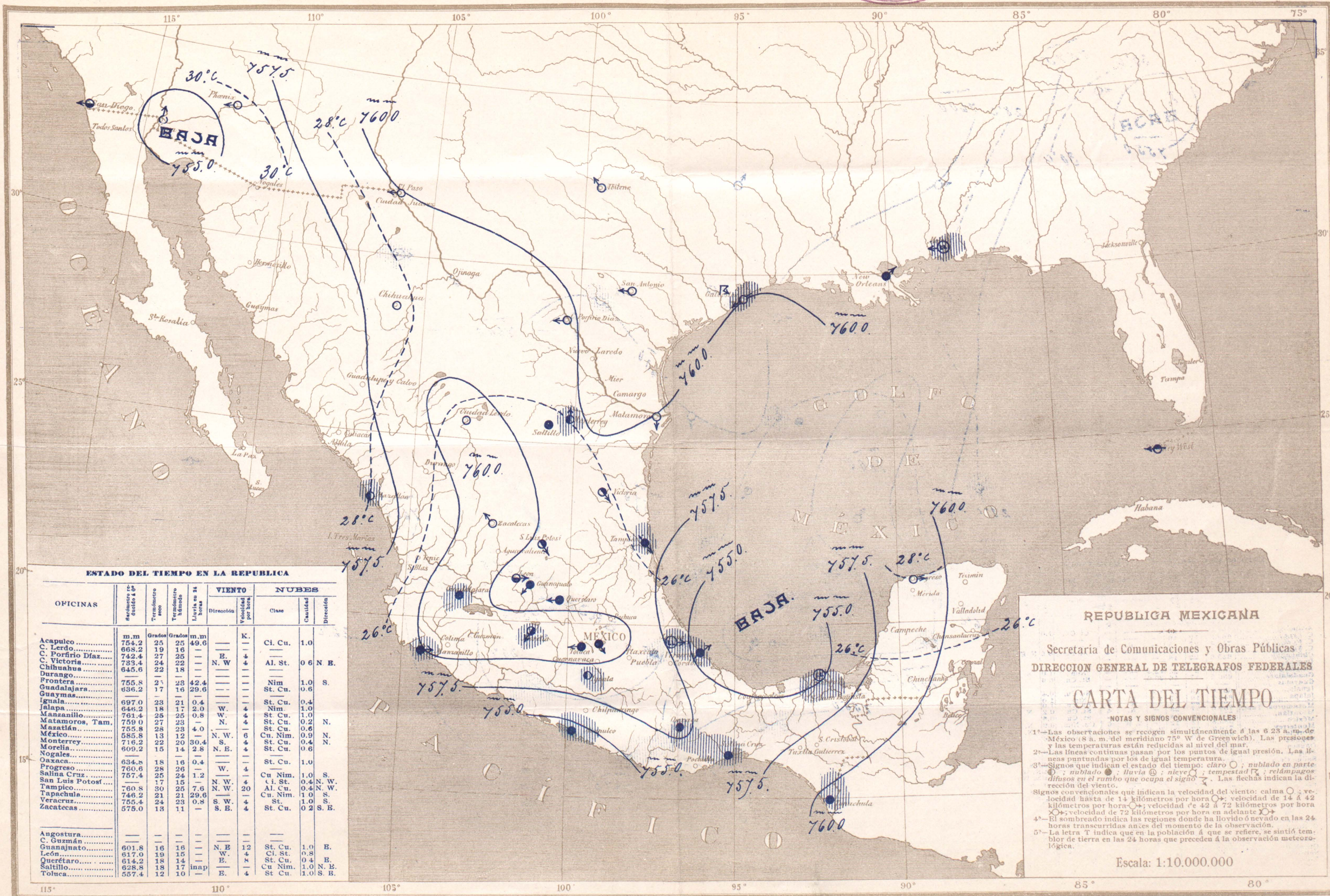

ESTADO DEL TIEMPO EN LA REPUBLICA

OFICINAS	Barómetro reducido á 0°	Termómetro seco	Termómetro húmedo	Lluvia en 24 horas	VIENTO		NUBES		
					Dirección	Velocidad por hora	Clase	Cantidad	Dirección
	m.m	Grados	Grados	m.m		K.			
Acapulco	754.2	25	25	49.6	——	—	Ci. Cu.	1.0	
C. Lerdo	668.2	19	16	—	——	—	——		
C. Porfirio Díaz	742.4	27	25	—	E.	4	——		
C. Victoria	733.4	24	22	—	N. W	4	Al. St.	0 6	N E.
Chihuahua	645.6	22	18	—	——	—	——		
Durango	——	—	—	——	——	—	——		
Frontera	755.8	2?	23	42.4	——	—	Nim	1.0	S.
Guadalajara	636.2	17	16	29.6	——	—	St. Cu.	0.6	
Guaymas	——	—	—	——	——	—	——		
Iguala	697.0	23	21	0.4	——	—	St. Cu.	0.4	
Jalapa	646.2	18	17	2.0	W.	4	Nim	1.0	
Manzanillo	761.4	25	25	0.8	W.	4	St. Cu.	1.0	
Matamoros, Tam.	759 0	27	23	—	N.	4	St. Cu.	0.2	N.
Mazatlán	755.8	28	23	4.0	——	—	St. Cu.	0.6	
México	585.8	13	12	—	N. W.	6	Cu. Nim.	0.9	N.
Monterrey	716.2	22	20	30.4	S.	4	St. Cu.	0.4	N.
Morelia	609.2	15	14	2.8	N. E.	4	St. Cu.	0 6	
Nogales	——	—	—	——	——	—	——		
Oaxaca	634.8	18	16	0.4	——	—	St. Cu.	1.0	
Progreso	760.6	28	26	—	W.	4	——		
Salina Cruz	757.4	25	24	1.2	——	—	Cu Nim.	1.0	S.
San Luis Potosí	——	17	15	—	N. W.	4	Ci. St.	0.4	N. W.
Tampico	760.8	30	25	7.6	N. W.	20	Al. Cu.	0.4	N. W.
Tapachula	746.2	21	21	29.6	——	—	Cu. Nim.	1 0	S.
Veracruz	755.4	24	23	0.8	S. W.	4	St.	1.0	S.
Zacatecas	575.0	13	11	—	S. E.	4	St. Cu.	0 2	S. E.
Angostura	——	—	—	—	——	—	——		
C. Guzmán	——	—	—	—	——	—	——		
Guanajuato	601.8	16	16	—	N. E	12	St. Cu.	1.0	E.
León	617.0	19	15	—	W.	4	Ci. St.	0.8	
Querétaro	614.2	18	14	—	E.	8	St. Cu.	0 4	E.
Saltillo	628.8	18	17	inap	——	—	Cu Nim.	1.0	N. E.
Toluca	557.4	12	10	—	E.	4	St Cu.	1.0	S. E.

REPUBLICA MEXICANA

Secretaría de Comunicaciones y Obras Públicas

DIRECCION GENERAL DE TELEGRAFOS FEDERALES

CARTA DEL TIEMPO

NOTAS Y SIGNOS CONVENCIONALES

1ª—Las observaciones se recogen simultáneamente á las 6 23 a. m. de México (8 a. m. del meridiano 75° W de Greenwich). Las presiones y las temperaturas están reducidas al nivel del mar.

2ª—Las líneas continuas pasan por los puntos de igual presión. Las líneas puntuadas por los de igual temperatura.

3ª—Signos que indican el estado del tiempo: *claro* ○ ; *nublado en parte* ◐ ; *nublado* ● ; *lluvia* ⓡ ; *nieve* ✳ ; *tempestad* ↯ ; *relámpagos difusos en el rumbo que ocupa el signo* ↯ . Las flechas indican la dirección del viento.

Signos convencionales que indican la velocidad del viento: calma ○ ; velocidad hasta de 14 kilómetros por hora ○→ ; velocidad de 14 á 42 kilómetros por hora ○→ ; velocidad de 42 á 72 kilómetros por hora ○→ ; velocidad de 72 kilómetros por hora en adelante ○→

4ª—El sombreado indica las regiones donde ha llovido ó nevado en las 24 horas transcurridas antes del momento de la observación.

5ª—La letra T indica que en la población á que se refiere, se sintió temblor de tierra en las 24 horas que preceden á la observación meteorológica.

Escala: 1:10.000.000

M. Moreno y A. C. Atristain. Construyeron.

Lit. de los Telégrafos Federales. México.

M. Moreno Dibujo. E. Espinosa Grab.

LIBRARY
JUL 19 1900
Weather Bureau

JULIO 13 DE 1900.

ESTADO DEL TIEMPO EN LA REPUBLICA

OFICINAS	Barómetro réduction á 0°	Termómetro seco	Termómetro húmedo	Lluvia en 24 horas	VIENTO Dirección	VIENTO Velocidad por hora	NUBES Clase	NUBES Cantidad	NUBES Dirección
	m.m	Grados	Grados	m.m		K.			
Acapulco	754.6	24	24	49.6	——	—	Nim	1.0	
C. Lerdo	667.2	20	16	—	——	—	——		
C. Porfirio Díaz	740.0	27	25	—	——	—	——		
C. Victoria	732.2	25	22	—	N. W.	4	Al. St.	0 4	
Chihuahua	647.4	21	18	—	——	—	——		
Durango	——	—	—	—	——	—	——		
Frontera	757.0	25	23	36.8	——	—	St. Cu.	1.0	S. E.
Guadalajara	635.2	17	16	6.8	——	—	St. Cu.	1 0	
Guaymas	——	—	—	—	——	—	——		
Iguala	696 4	22	20	1.6	——	—	St. Cu.	1.0	
Jalapa	645.2	17	15	2.8	——	—	Nim	1.0	
Manzanillo	760.4	25	24	—	N. E.	4	St. Cu.	1.0	
Matamoros, Tam.	757 2	27	23	—	N.	4	St. Cu.	0.2	N.
Mazatlán	754.8	28	25	11.6	——	—	St. Cu.	1.0	
México	584.1	13	13	4.4	N. W.	4	Nim.	1.0	N. W.
Monterrey	714.4	23	21	—	N. E	4	——		
Morelia	608.4	16	14	—	N.	4	Al. Cu.	0.7	N.
Nogales	——	—	—	—	——	—	——		
Oaxaca	634.8	17	16	45.2	——	—	Cu. Nim.	1.0	
Progreso	760.6	26	25	—	S.	4	——		
Salina Cruz	758.8	24	23	8.0	S.	4	Nim	1.0	
San Luis Potosí	——	16	14	—	S. E.	4	St. Cu.	0.6	S. E.
Tampico	760.4	26	24	30.4	N. E.	12	St. Cu.	1.0	N E.
Tapachula	——	—	—	—	——	—	——		
Veracruz	754.8	24	22	1.2	S. E.	4	Cu. Nim.	1.0	
Zacatecas	574.2	13	11	—	S. E.	4	St. Cu.	0 6	S. E.
Angostura	——	—	—	—	——	—	——		
C. Guzmán	635.6	17	16	10.4	——	—	Al. Cu.	1.0	
Guanajuato	600 2	16	13	—	——	—	St. Cu.	0.4	N. E.
León	616.4	18	15	inap	S. W.	4	Cu. Nim.	1.0	S. E.
Querétaro	613.0	18	15	—	S. E.	4	St. Cu.	0.8	E.
Saltillo	629.0	18	17	—	——	—	Cu. Nim.	1.0	
Toluca	556.0	12	11	0.4	N. W.	16	Nim	1.0	

REPUBLICA MEXICANA

Secretaría de Comunicaciones y Obras Públicas

DIRECCION GENERAL DE TELEGRAFOS FEDERALES

CARTA DEL TIEMPO

NOTAS Y SIGNOS CONVENCIONALES

1ª—Las observaciones se recogen simultáneamente á las 6.23 a. m. de México (8 a. m. del meridiano 75° W de Greenwich). Las presiones y las temperaturas están reducidas al nivel del mar.

2ª—Las líneas continuas pasan por los puntos de igual presión. Las líneas puntuadas por los de igual temperatura.

3ª—Signos que indican el estado del tiempo: *claro* ○ ; *nublado en parte* ◐ ; *nublado* ● ; *lluvia* ⓤ ; *nieve* ○ ; *tempestad* ↯ ; *relámpagos difusos en el rumbo que ocupa el signo* ↯ . Las flechas indican la dirección del viento.

Signos convencionales que indican la velocidad del viento: calma ○ ; velocidad hasta de 14 kilómetros por hora ○→ ; velocidad de 14 á 42 kilómetros por hora ○→ ; velocidad de 42 á 72 kilómetros por hora ○→ ; velocidad de 72 kilómetros por hora en adelante ○→

4ª—El sombreado indica las regiones donde ha llovido ó nevado en las 24 horas transcurridas antes del momento de la observación.

5ª—La letra T indica que en la población á que se refiere, se sintió temblor de tierra en las 24 horas que preceden á la observación meteorológica.

Escala: 1:10,000,000

M. Moreno y A. C. Aristain. Construyeron.

Lit. de los Telégrafos Federales. México.

M. Moreno Dibujo. E. Espinosa Grab.

LIBRARY
JUL 20 1900
Weather Bureau

JULIO 14 DE 1900.

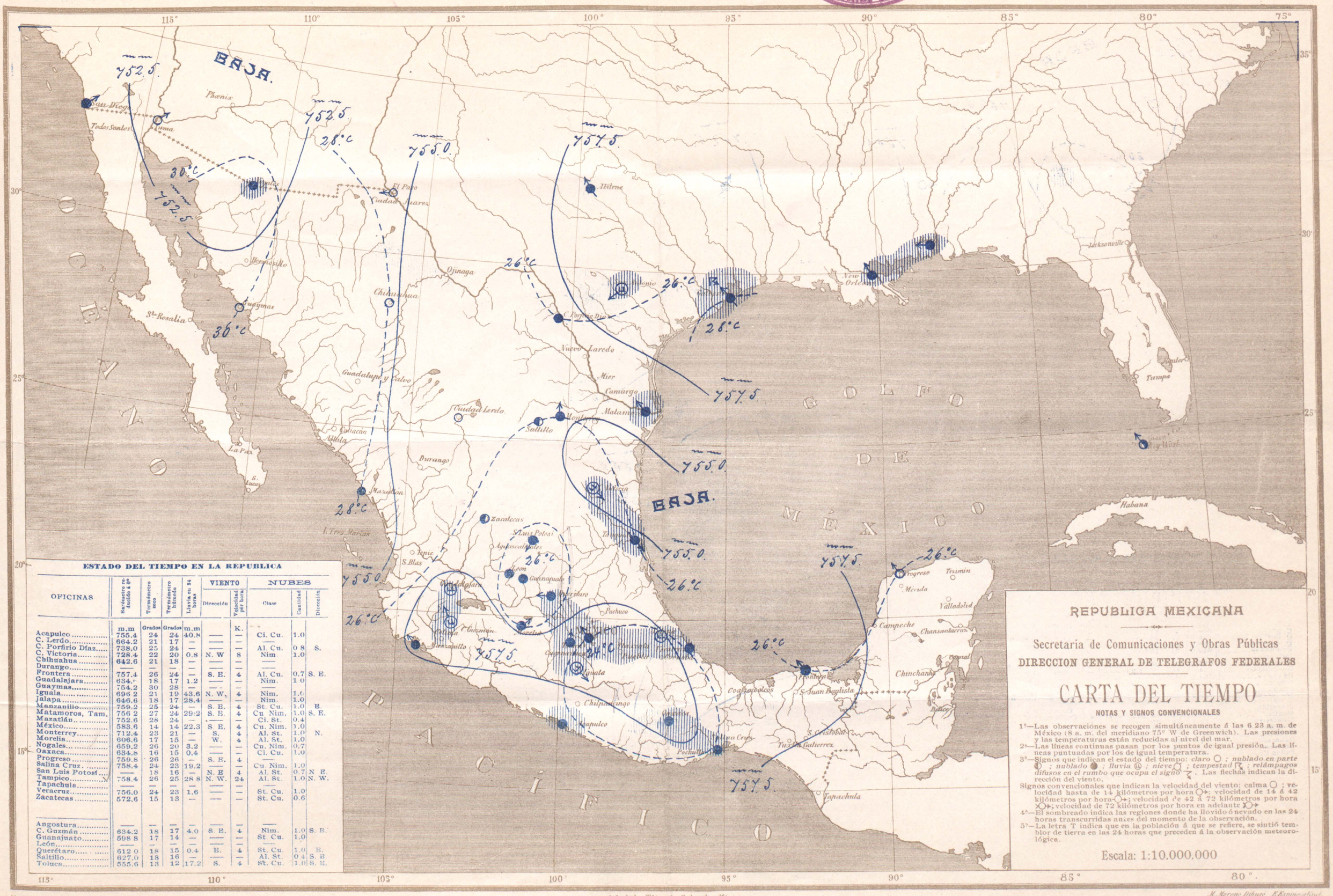

ESTADO DEL TIEMPO EN LA REPUBLICA

OFICINAS	Barómetro reducido á 0°	Termómetro seco	Termómetro húmedo	Lluvia en 24 horas	VIENTO Dirección	VIENTO Velocidad por hora	NUBES Clase	NUBES Cantidad	NUBES Dirección
	m.m	Grados	Grados	m.m		K.			
Acapulco	755.4	24	24	40.8	—	—	Ci. Cu.	1.0	
C. Lerdo	664.2	21	17	—	—	—	—		
C. Porfirio Díaz	738.0	25	24	—	—	—	Al. Cu.	0 8	S.
C. Victoria	728.4	22	20	0.8	N. W	8	Nim	1.0	
Chihuahua	642.6	21	18	—	—	—	—		
Durango	—	—	—	—	—	—	—		
Frontera	757.4	26	24	—	S. E.	4	Al. Cu.	0.7	S. E.
Guadalajara	634.[illegible]	18	17	1.2	—	—	Nim.	1 0	
Guaymas	754.2	30	28	—	—	—	—		
Iguala	696 2	21	19	43.6	N. W.	4	Nim.	1.0	
Jalapa	646.6	18	17	28.4	—	—	Nim.	1.0	
Manzanillo	759.2	25	24	—	S. E.	4	St. Cu.	1.0	E.
Matamoros, Tam.	756 2	27	24	29.2	S. E.	4	Cu Nim.	1.0	S. E.
Mazatlán	752.6	28	24	—	—	—	Ci. St.	0.4	
México	583.6	14	14	22.3	S. E.	4	Cu. Nim.	1.0	
Monterrey	712.4	23	21	—	S.	4	Al. St.	1.0	N.
Morelia	606.6	17	15	—	W.	4	Al. St.	1.0	
Nogales	659.2	26	20	3.2	—	—	Cu. Nim.	0.7	
Oaxaca	634.8	16	15	0.4	—	—	Ci. Cu.	1.0	
Progreso	759.8	26	26	—	S. E.	4	—		
Salina Cruz	758.4	24	23	19.2	—	—	Cu. Nim.	1.0	
San Luis Potosí	—	18	16	—	N. E	4	Al. St.	0.7	N E.
Tampico	758.4	26	25	28 8	N. W.	24	Al. St.	1.0	N. W.
Tapachula	—	—	—	—	—	—	—		
Veracruz	756.0	24	23	1.6	—	—	St. Cu.	1.0	
Zacatecas	572.6	15	13	—	—	—	St. Cu.	0.6	
Angostura	—	—	—	—	—	—	—		
C. Guzmán	634.2	18	17	4.0	S. E.	4	Nim.	1.0	S. E.
Guanajuato	598 8	17	14	—	—	—	St. Cu.	1.0	
León	—	—	—	—	—	—	—		
Querétaro	612 0	18	15	0.4	E.	4	St. Cu.	1.0	E.
Saltillo	627.0	18	16	—	—	—	Al. St.	0 4	S. E.
Toluca	555.6	13	12	17.2	S.	4	St. Cu.	1.0	S. E.

REPUBLICA MEXICANA

Secretaría de Comunicaciones y Obras Públicas

DIRECCION GENERAL DE TELEGRAFOS FEDERALES

CARTA DEL TIEMPO

NOTAS Y SIGNOS CONVENCIONALES

1ª—Las observaciones se recogen simultáneamente á las 6.23 a. m. de México (8 a. m. del meridiano 75° W de Greenwich). Las presiones y las temperaturas están reducidas al nivel del mar.

2ª—Las líneas continuas pasan por los puntos de igual presión. Las líneas puntuadas por los de igual temperatura.

3ª—Signos que indican el estado del tiempo: *claro* ○ ; *nublado en parte* ◐ ; *nublado* ● ; *lluvia* ⚲ ; *nieve* ⚲ ; *tempestad* ⚡ ; *relámpagos difusos en el rumbo que ocupa el signo* ⚡. Las flechas indican la dirección del viento.

Signos convencionales que indican la velocidad del viento: calma ○ ; velocidad hasta de 14 kilómetros por hora ○→; velocidad de 14 á 42 kilómetros por hora ○→; velocidad de 42 á 72 kilómetros por hora ×○→; velocidad de 72 kilómetros por hora en adelante ×○→

4ª—El sombreado indica las regiones donde ha llovido ó nevado en las 24 horas transcurridas antes del momento de la observación.

5ª—La letra T indica que en la población á que se refiere, se sintió temblor de tierra en las 24 horas que preceden á la observación meteorológica.

Escala: 1:10.000.000

M. Moreno y A. C. Atristain, Construyeron.

Lit. de los Telégrafos Federales. México.

M. Moreno Dibujó. E. Espinosa Grab.

LIBRARY
JUL 23 1900
Weather Bureau

JULIO 15 DE 1900.

ESTADO DEL TIEMPO EN LA REPUBLICA

OFICINAS	Barómetro reducido á 0°	Termómetro seco	Termómetro húmedo	Lluvia en 24 horas	VIENTO Dirección	VIENTO Velocidad por hora	NUBES Clase	NUBES Cantidad	NUBES Dirección
	m.m	Grados	Grados	m.m		K.			
Acapulco	755.4	24	24	40.8	—	—	Ci. Cu.	1.0	
C. Lerdo	664.0	20	18	—	—	—	Al. St.	0 4	
C. Porfirio Díaz	737.0	24	24	15.2	S.	8	Nim	1.0	S.
C. Victoria	732.2	24	22	44.0	S. E.	8	Al. Cu.	0.6	N.
Chihuahua	642.6	21	18	—	—	—	—		
Durango	—	—	—	—	—	—	—		
Frontera	758.8	26	24	—	S. E.	4	—		
Guadalajara	635.·	18	17	4.4	—	—	Cu Nim.	1 0	
Guaymas	754.2	30	28	—	N. E	4	—		
Iguala	697 6	22	19	20.4	—	—	Cu. Nim.	0.4	
Jalapa	646.6	18	17	14.8	—	—	Cu. Nim.	1.·	
Manzanillo	760.8	24	23	9.2	N. E.	4	St. Cu.	1.0	E.
Matamoros, Tam.	757 2	27	27	23.2	S. E	4	Ci. St.	1.0	S. E.
Mazatlán	753.8	29	24	—	—	—	Cu Nim.	1.0	
México	584.6	14	13	0 4	S. W	4	St.	1.0	
Monterrey	711.8	22	20	10.8	S. W.	4	Al. St.	1.0	S.
Morelia	608.6	17	15	12.0	S. W.	4	Al. St.	1.0	
Nogales	659.2	26	20	—	—	—	St. Cu.	1.0	
Oaxaca	634.8	17	17	0.4	S.	4	Cu. Nim.	1.0	S.
Progreso	760.8	27	26	—	S. E.	4	—		
Salina Cruz	759.6	25	24	14.0	—	—	Nim	1.0	
San Luis Potosí	—	17	15	11.2	—	—	Ci. Cu.	0.4	
Tampico	761.4	27	26	1.6	N. W.	4	Al. Cu.	0.8	
Tapachula	744.6	22	21	30 8	—	—	Al. St	0.2	N.
Veracruz	757.0	25	24	—	S.	4	St.	0 6	
Zacatecas	573.4	15	13	—	S. E.	4	St. Cu.	1.0	S. E.
Angostura	—	—	—	—	—	—	—		
C. Guzmán	635.2	18	17	20.4	S. E.	4	Nim.	1.0	S. E
Guanajuato	600 2	16	16	18 4	—	—	Nim.	1.0	
León	615.4	16	16	30.4	N. E.	4	Nim	1.0	
Querétaro	612 6	19	17	5.6	E.	4	St. Cu.	1.0	E.
Saltillo	626.6	19	18	11.2	—	—	Al. Cu.	0 6	W.
Toluca	557.0	14	12	inap	S.	4	St. Cu.	1.0	N.

REPUBLICA MEXICANA

Secretaría de Comunicaciones y Obras Públicas

DIRECCION GENERAL DE TELEGRAFOS FEDERALES

CARTA DEL TIEMPO

NOTAS Y SIGNOS CONVENCIONALES

1ª—Las observaciones se recogen simultáneamente á las 6.23 a. m. de México (8 a. m. del meridiano 75° W de Greenwich). Las presiones y las temperaturas están reducidas al nivel del mar.

2ª—Las líneas continuas pasan por los puntos de igual presión. Las líneas puntuadas por los de igual temperatura.

3ª—Signos que indican el estado del tiempo: *claro* ○ ; *nublado en parte* ◐ ; *nublado* ● ; *lluvia* ⓤ ; *nieve* ⓢ ; *tempestad* ↯ ; *relámpagos difusos en el rumbo que ocupa el signo* ↯. Las flechas indican la dirección del viento.

Signos convencionales que indican la velocidad del viento: calma ○ ; velocidad hasta de 14 kilómetros por hora ○→ ; velocidad de 14 á 42 kilómetros por hora ○→ ; velocidad de 42 á 72 kilómetros por hora ○→ ; velocidad de 72 kilómetros por hora en adelante ○→

4ª—El sombreado indica las regiones donde ha llovido ó nevado en las 24 horas transcurridas antes del momento de la observación.

5ª—La letra T indica que en la población á que se refiere, se sintió temblor de tierra en las 24 horas que preceden á la observación meteorológica.

Escala: 1:10.000.000

M. Moreno y A. C. Aristain, Construyeron.

Lit. de los Telégrafos Federales. México.

M. Moreno Dibujó. F. Espinosa Grab.

JUL 23 1900
Weather Bureau

JULIO 16 DE 1900.

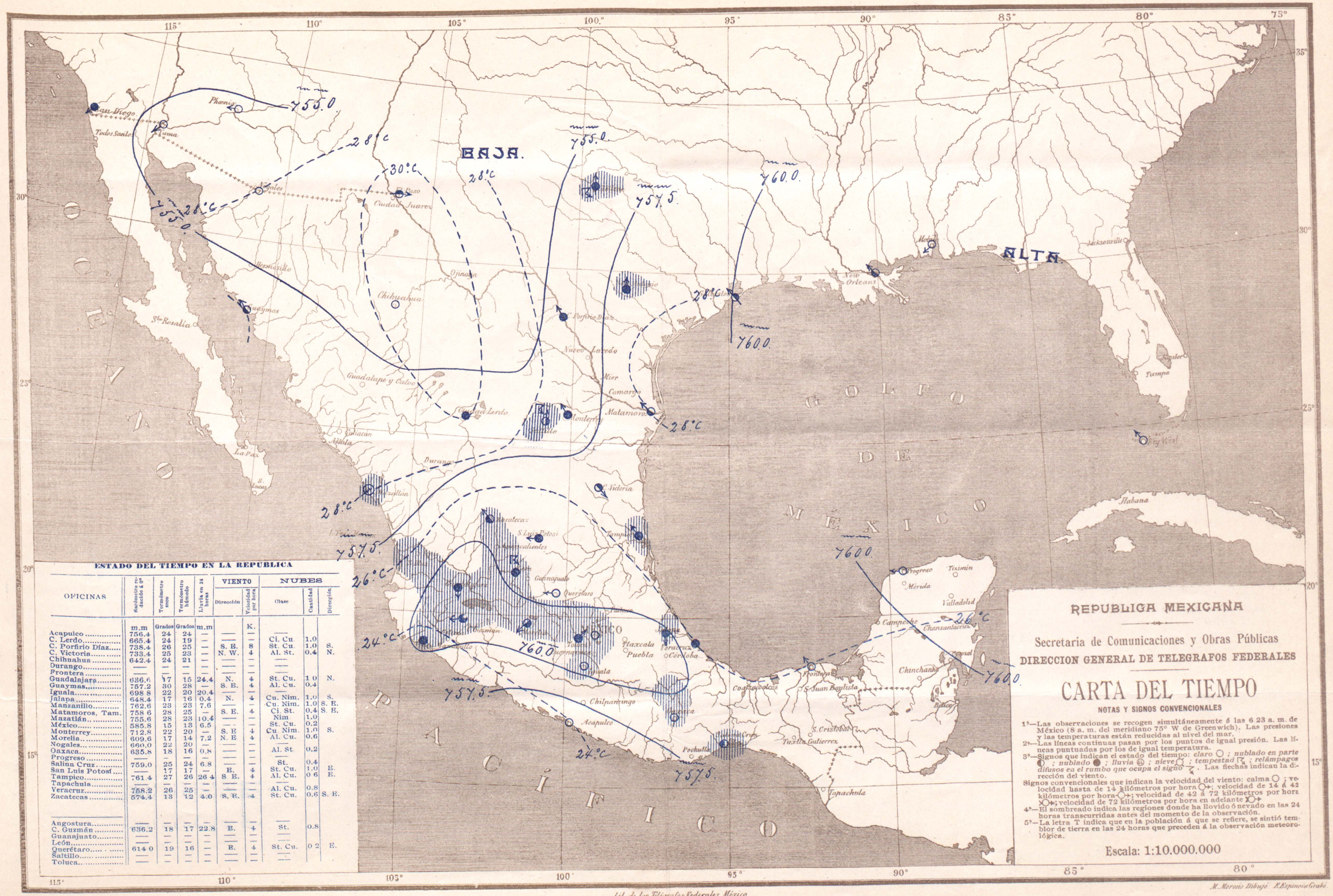

ESTADO DEL TIEMPO EN LA REPUBLICA

OFICINAS	Barómetro reducido á 0°	Termómetro seco	Termómetro húmedo	Lluvia en 24 horas	VIENTO Dirección	VIENTO Velocidad por hora	NUBES Clase	NUBES Cantidad	NUBES Dirección
	m.m	Grados	Grados	m.m		K.			
Acapulco	756.4	24	24	—	—	—	—		
C. Lerdo	665.4	24	19	—	—	—	Ci. Cu.	1.0	
C. Porfirio Díaz	738.4	26	25	—	S. E.	8	St. Cu.	1.0	S.
C. Victoria	733.4	25	23	—	N. W.	4	Al. St.	0.4	N.
Chihuahua	642.4	24	21	—	—	—	—		
Durango	—	—	—	—	—	—	—		
Frontera	—	—	—	—	—	—	—		
Guadalajara	636.6	17	15	24.4	N.	4	St. Cu.	1 0	N.
Guaymas	757.2	30	28	—	S. E.	4	Al. Cu.	0.4	
Iguala	698 8	22	20	20.4	—	—	—		
Jalapa	648.4	17	16	0.4	N.	4	Cu. Nim.	1.0	S.
Manzanillo	762.6	29	23	7.6	—	—	Cu. Nim.	1.0	S. E.
Matamoros, Tam.	758 6	28	25	—	S. E.	4	Ci. St.	0.4	S. E.
Mazatlán	755.6	28	23	10.4	—	—	Nim	1.0	
México	585.8	15	13	6.5	—	—	St. Cu.	0.2	
Monterrey	712.8	22	20	—	S. E	4	Cu. Nim.	1.0	S.
Morelia	609.6	17	14	7.2	N. E	4	Al. Cu.	0.6	
Nogales	660.0	22	20	—	—	—	—		
Oaxaca	635.8	18	16	0.8	—	—	Al. St.	0.2	
Progreso	—	—	—	—	—	—	—		
Salina Cruz	759.0	25	24	6.8	—	—	St.	0.4	
San Luis Potosí	—	17	17	—	E.	4	St. Cu.	1.0	E.
Tampico	761.4	27	26	26.4	S. E.	4	Al. Cu.	0 6	E.
Tapachula	—	—	—	—	—	—	—		
Veracruz	758.2	26	25	—	—	—	Al. Cu.	0.8	
Zacatecas	574.4	13	12	4.0	S. E.	4	St. Cu.	0.6	S. E.
Angostura	—	—	—	—	—	—	—		
C. Guzmán	636.2	18	17	22.8	E.	4	St.	0.8	
Guanajuato	—	—	—	—	—	—	—		
León	—	—	—	—	—	—	—		
Querétaro	614 0	19	16	—	E.	4	St. Cu.	0 2	E.
Saltillo	—	—	—	—	—	—	—		
Toluca	—	—	—	—	—	—	—		

REPUBLICA MEXICANA

Secretaría de Comunicaciones y Obras Públicas

DIRECCION GENERAL DE TELEGRAFOS FEDERALES

CARTA DEL TIEMPO

NOTAS Y SIGNOS CONVENCIONALES

1ª—Las observaciones se recogen simultáneamente á las 6 23 a. m. de México (8 a. m. del meridiano 75° W de Greenwich). Las presiones y las temperaturas están reducidas al nivel del mar.

2ª—Las líneas continuas pasan por los puntos de igual presión. Las líneas puntuadas por los de igual temperatura.

3ª—Signos que indican el estado del tiempo: *claro* ○ ; *nublado en parte* ◐ ; *nublado* ● ; *lluvia* ⓤ ; *nieve* ✳ ; *tempestad* ↯ ; *relámpagos difusos en el rumbo que ocupa el signo* ↯ . Las flechas indican la dirección del viento.

Signos convencionales que indican la velocidad del viento: calma ○ ; velocidad hasta de 14 kilómetros por hora ○→ ; velocidad de 14 á 42 kilómetros por hora ○→ ; velocidad de 42 á 72 kilómetros por hora ○→ ; velocidad de 72 kilómetros por hora en adelante ○→

4ª—El sombreado indica las regiones donde ha llovido ó nevado en las 24 horas transcurridas antes del momento de la observación.

5ª—La letra T indica que en la población á que se refiere, se sintió temblor de tierra en las 24 horas que preceden á la observación meteorológica.

Escala: 1:10.000.000

M. Moreno y A. C. Atristain, Construyeron.

Lit. de los Telégrafos Federales. México.

M. Moreno Dibujó. E. Espinosa Grabó.

LIBRARY
JUL 23 1900
Weather Bureau

JULIO 17 DE 1900.

ESTADO DEL TIEMPO EN LA REPUBLICA

OFICINAS	Barómetro reducido á 0°	Termómetro seco	Termómetro húmedo	Lluvia en 24 horas	VIENTO Dirección	VIENTO Velocidad por hora	NUBES Clase	NUBES Cantidad	NUBES Dirección
	m.m	Grados	Grados	m.m		K.			
Acapulco	756.0	25	24	—	—	—	—		
C. Lerdo	666.8	23	19	—	—	—	Ci. Cu.	1.0	
C. Porfirio Díaz	741.8	26	25	—	E.	4	St. Cu.	1.0	S. E.
C. Victoria	734.4	23	21	—	S.	4	St. Cu.	0.6	N.
Chihuahua	642.4	24	21	—	—	—	—		
Durango	—	—	—	—	—	—	—		
Frontera	759.4	24	24	—	E.	8	St. Cu.	1.0	E.
Guadalajara	636.·	16	14	42.0	—	—	Cu Nim.	1.0	
Guaymas	758.2	29	26	—	—	—	Ci. St.	0.1	
Iguala	698.8	22	20	20.4	—	—	—		
Jalapa	649.4	17	15	1.2	—	—	Cu. Nim.	1.0	
Manzanillo	763.2	24	23	—	E.	4	Al. St.	1.0	
Matamoros, Tam.	761.0	28	24	—	S. E.	4	Ci. St.	0.4	S. E.
Mazatlán	757.0	27	23	9.2	—	—	St. Cu.	1.0	
México	585.4	12	10	29.5	N. W.	10	Cu. Nim.	0.8	
Monterrey	715.0	23	21	—	S.	4	St. Cu.	1.0	N.
Morelia	609.6	16	15	—	N. W.	4	St Cu.	1.0	N.
Nogales	663.0	27	20	—	S.	4	Al. St	0.4	S.
Oaxaca	634.8	17	16	—	W.	8	Al. St.	1.0	
Progreso	763.6	26	25	—	N. W.	4	—		
Salina Cruz	759.0	24	23	53.4	—	—	Nim	1.0	
San Luis Potosí	—	16	15	26.0	N. E	4	Ci. Cu.	0.4	N. E.
Tampico	763.8	27	25	—	N. E.	8	Al. Cu.	0.6	E.
Tapachula	746.4	22	21	22.4	—	—	Cu. Nim.	1.0	S.
Veracruz	759.0	27	25	2.4	N. E.	8	Al. Cu.	0.9	N.
Zacatecas	575.4	13	12	2.0	S.	4	St. Cu.	1.0	S.
Angostura	—	—	—	—	—	—	—		
C. Guzmán	637.0	19	17	4.0	—	—	Nim.	1.0	
Guanajuato	602.0	16	13	3.2	N. E.	8	Ci. St.	0.4	
León	617.0	18	16	—	—	—	Cu Nim.	1.0	S. E.
Querétaro	615.2	17	14	—	E.	8	St. Cu.	0.4	E.
Saltillo	629.0	20	19	—	—	—	St. Cu.	0.9	
Toluca	—	—	—	—	—	—	—		

REPUBLICA MEXICANA

Secretaría de Comunicaciones y Obras Públicas

DIRECCION GENERAL DE TELEGRAFOS FEDERALES

CARTA DEL TIEMPO

NOTAS Y SIGNOS CONVENCIONALES

1ª—Las observaciones se recogen simultáneamente á las 6 23 a. m. de México (8 a. m. del meridiano 75° W de Greenwich). Las presiones y las temperaturas están reducidas al nivel del mar.

2ª—Las líneas continuas pasan por los puntos de igual presión. Las líneas puntuadas por los de igual temperatura.

3ª—Signos que indican el estado del tiempo: *claro* ○ ; *nublado en parte* ◐ ; *nublado* ● ; *lluvia* ⓤ ; *nieve* ; *tempestad* ; *relámpagos difusos en el rumbo que ocupa el signo* . Las flechas indican la dirección del viento.

Signos convencionales que indican la velocidad del viento: calma ○ ; velocidad hasta de 14 kilómetros por hora ○→; velocidad de 14 á 42 kilómetros por hora ○→; velocidad de 42 á 72 kilómetros por hora ○→; velocidad de 72 kilómetros por hora en adelante ○→

4ª—El sombreado indica las regiones donde ha llovido ó nevado en las 24 horas transcurridas antes del momento de la observación.

5ª—La letra T indica que en la población á que se refiere, se sintió temblor de tierra en las 24 horas que preceden á la observación meteorológica.

Escala: 1:10.000.000

M. Moreno y A. C. Atristain. Construyeron. — Lit. de los Telégrafos Federales. México. — M. Moreno Dibujo. E. Espinosa Grab.

LIBRARY
JUL 26 1900
Weather Bureau

JULIO 18 DE 1900.

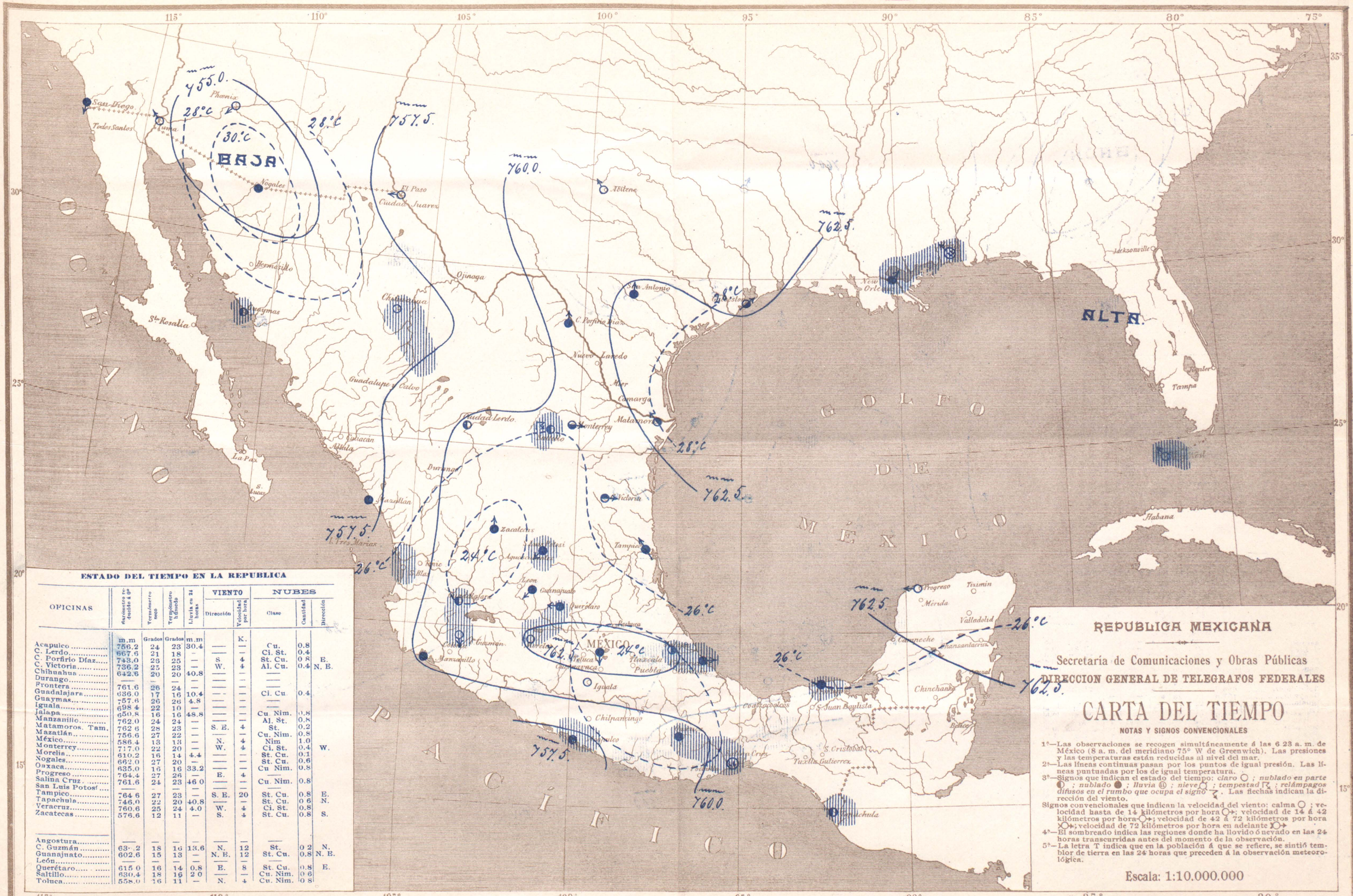

ESTADO DEL TIEMPO EN LA REPUBLICA

OFICINAS	Barómetro reducido á 0°	Termómetro seco	Termómetro húmedo	Lluvia en 24 horas	VIENTO		NUBES		
					Dirección	Velocidad por hora	Clase	Cantidad	Dirección
	m.m	Grados	Grados	m.m		K.			
Acapulco	756.2	24	23	30.4	—	—	Cu.	0.8	
C. Lerdo	667.6	21	18	—	—	—	Ci. St.	0.4	
C. Porfirio Díaz	743.0	28	25	—	S.	4	St. Cu.	0.8	E.
C. Victoria	736.2	25	23	—	W.	4	Al. Cu.	0.4	N. E.
Chihuahua	642.6	20	20	40.8	—	—	—		
Durango	—	—	—	—	—	—	—		
Frontera	761.6	26	24	—	—	—	—		
Guadalajara	636.0	17	16	10.4	—	—	Ci. Cu.	0.4	
Guaymas	757.6	26	26	4.8	—	—	—		
Iguala	698.4	22	10	—	—	—	—		
Jalapa	650.8	16	16	48.8	—	—	Cu. Nim.	0.8	
Manzanillo	762.0	24	24	—	—	—	Al. St.	0.8	
Matamoros. Tam.	762.6	28	23	—	S. E.	4	St.	0.2	
Mazatlán	756.6	27	22	—	—	—	Cu. Nim.	0.8	
México	586.4	13	13	—	N.	4	Nim	1.0	
Monterrey	717.0	22	20	—	W.	4	Ci. St.	0.4	W.
Morelia	610.2	16	14	4.4	—	—	St. Cu.	0.1	
Nogales	662.0	27	20	—	—	—	St. Cu.	0.6	
Oaxaca	635.0	16	16	33.2	—	—	Cu Nim.	0.8	
Progreso	764.4	27	26	—	E.	4	—		
Salina Cruz	761.6	24	23	46 0	—	—	Cu. Nim.	0.8	
San Luis Potosí	—	—	—	—	—	—	—		
Tampico	764 6	27	23	—	S. E.	20	St. Cu.	0.8	E.
Tapachula	746.0	22	20	40.8	—	—	St. Cu.	0 6	N.
Veracruz	760.6	25	24	4.0	W.	4	Ci. St.	0.8	
Zacatecas	576.6	12	11	—	S.	4	St. Cu.	0.8	S.
Angostura	—	—	—	—	—	—	—		
C. Guzmán	63· .2	18	16	13.6	N.	12	St.	0 2	N.
Guanajuato	602.6	15	13	—	N. E.	12	St. Cu.	0.8	N. E.
León	—	—	—	—	—	—	—		
Querétaro	615 0	16	14	0.8	E.	8	St. Cu.	0.8	E.
Saltillo	630.4	18	16	2 0	—	—	Cu. Nim.	0 6	
Toluca	558.0	16	11	—	N.	4	Cu. Nim.	0 8	

REPUBLICA MEXICANA

Secretaría de Comunicaciones y Obras Públicas

DIRECCION GENERAL DE TELEGRAFOS FEDERALES

CARTA DEL TIEMPO

NOTAS Y SIGNOS CONVENCIONALES

1ª—Las observaciones se recogen simultáneamente á las 6 23 a. m. de México (8 a. m. del meridiano 75° W de Greenwich). Las presiones y las temperaturas están reducidas al nivel del mar.

2ª—Las líneas continuas pasan por los puntos de igual presión. Las líneas puntuadas por los de igual temperatura.

3ª—Signos que indican el estado del tiempo: *claro* ○ ; *nublado en parte* ◐ ; *nublado* ● ; *lluvia* ⓤ ; *nieve* ⛆ ; *tempestad* ↯ ; *relámpagos difusos en el rumbo que ocupa el signo* ↯. Las flechas indican la dirección del viento.

Signos convencionales que indican la velocidad del viento: calma ○ ; velocidad hasta de 14 kilómetros por hora ○→; velocidad de 14 á 42 kilómetros por hora ○→; velocidad de 42 á 72 kilómetros por hora ○→; velocidad de 72 kilómetros por hora en adelante ○→

4ª—El sombreado indica las regiones donde ha llovido ó nevado en las 24 horas transcurridas antes del momento de la observación.

5ª—La letra T indica que en la población á que se refiere, se sintió temblor de tierra en las 24 horas que preceden á la observación meteorológica.

Escala: 1:10.000.000

M. Moreno y A. C. Atristain, Construyeron.

Lit. de los Telégrafos Federales. México.

M. Moreno Dibujó. E. Espinosa Grab.

☆ JUL 26 1900 ☆
Weather Bureau

JULIO 19 DE 1900.

ESTADO DEL TIEMPO EN LA REPUBLICA

OFICINAS	Barómetro reducido á 0°	Termómetro seco	Termómetro húmedo	Lluvia en 24 horas	VIENTO Dirección	VIENTO Velocidad por hora	NUBES Clase	NUBES Cantidad	NUBES Dirección
	m.m	Grados	Grados	m.m		K.			
Acapulco	759.2	22	22	12.4	S. E.	20	Nim	1.0	
C. Lerdo	667.8	21	15	—	—	—	Ci. St.	0.4	
C. Porfirio Díaz	742.2	25	24	—	N. E.	4	Al. St.	0 6	S.
C. Victoria	735.8	22	20	—	W.	4	Al. St.	0.4	
Chihuahua	643.4	20	29	—	—	—	—		
Durango	—	—	—	—	—	—	—		
Frontera	—	—	—	—	—	—	—		
Guadalajara	637.0	18	17	5.6	—	—	St. Cu.	1.0	
Guaymas	758.2	29	27	—	—	—	Ci. Cu.	0.8	
Iguala	700.6	21	19	—	—	—	—		
Jalapa	650.4	16	15	32.4	N. E.	4	Cu. Nim.	1.0	E.
Manzanillo	762.8	23	23	4.0	N.	4	Al. St.	1.0	N.
Matamoros. Tam.	763 4	28	24	—	S. E.	4	St. Cu.	0.4	S. E.
Mazatlán	757.8	25	22	30.4	—	—	St. Cu.	0.6	
México	586.8	12	10	—	N. W.	4	St.	1.0	
Monterrey	717.2	23	21	—	E.	4	—		
Morelia	610.2	15	14	19.2	—	—	Al. St.	1.0	
Nogales	662.2	25	19	—	—	—	Cu. Nim.	1.0	
Oaxaca	637.8	16	15	—	—	—	Cu Nim.	1.0	
Progreso	763.4	24	22	—	E.	4	—		
Salina Cruz	760.6	24	23	1.2	N.	4	St.	1.0	
San Luis Potosí	—	15	14	—	—	—	Ci. Cu.	0.4	
Tampico	765.4	26	25	2.4	N. W.	4	Al. Cu.	0.4	S. W.
Tapachula	746.4	22	21	37.2	—	—	Cu. Nim.	1.0	N. E.
Veracruz	761.0	24	23	2.6	S. W.	4	Al. Cu.	1.0	
Zacatecas	575.8	11	9	0.4	S.	4	St. Cu.	0.4	S.
Angostura	—	—	—	—	—	—	—		
C. Guzmán	636.6	19	17	38.2	—	—	St. Cu.	1.0	
Guanajuato	602.4	15	12	—	N E	12	Ci. Cu.	0.4	
León	617.8	16	14	—	S.	4	Ci. St.	1.0	E.
Querétaro	615.8	16	13	—	E.	12	St. Cu.	1.0	E.
Saltillo	630.6	17	15	16 0	—	—	St. Cu.	0.4	
Toluca	558.6	12	10	inap	S.	16	St. Cu.	1 0	S. E.

REPUBLICA MEXICANA

Secretaría de Comunicaciones y Obras Públicas

DIRECCION GENERAL DE TELEGRAFOS FEDERALES

CARTA DEL TIEMPO

NOTAS Y SIGNOS CONVENCIONALES

1ª—Las observaciones se recogen simultáneamente á las 6 23 a. m. de México (8 a. m. del meridiano 75° W de Greenwich). Las presiones y las temperaturas están reducidas al nivel del mar.

2ª—Las líneas continuas pasan por los puntos de igual presión. Las líneas puntuadas por los de igual temperatura.

3ª—Signos que indican el estado del tiempo: *claro* ○ ; *nublado en parte* ◐ ; *nublado* ● ; *lluvia* ⓤ ; *nieve* ⛆ ; *tempestad* ↯ ; *relámpagos difusos en el rumbo que ocupa el signo* ≷ . Las flechas indican la dirección del viento.

Signos convencionales que indican la velocidad del viento: calma ○ ; velocidad hasta de 14 kilómetros por hora ○→ ; velocidad de 14 á 42 kilómetros por hora ○→ ; velocidad de 42 á 72 kilómetros por hora ○→ ; velocidad de 72 kilómetros por hora en adelante ○→

4ª—El sombreado indica las regiones donde ha llovido ó nevado en las 24 horas transcurridas antes del momento de la observación.

5ª—La letra T indica que en la población á que se refiere, se sintió temblor de tierra en las 24 horas que preceden á la observación meteorológica.

Escala: 1:10.000.000

M. Moreno y A. C. Atristain, Construyeron. Lit. de los Telégrafos Federales. México. M. Moreno Dibujó. E. Espinosa Grabó.

LIBRARY
JUL 26 1900
Weather Bureau

JULIO 20 DE 1900.

ESTADO DEL TIEMPO EN LA REPUBLICA

OFICINAS	Barómetro reducido á 0°	Termómetro seco	Termómetro húmedo	Lluvia en 24 horas	VIENTO Dirección	VIENTO Velocidad por hora	NUBES Clase	NUBES Cantidad	NUBES Dirección
	m.m	Grados	Grados	m.m		K.			
Acapulco	756.2	23	23	19.6	——	—	Ci. Cu.	0.7	
C. Lerdo	666.6	22	16	—	——	—	Ci. St.	0.4	
C. Porfirio Díaz	741.4	26	25	—	W.	4	Ci. St.	0 2	
C. Victoria	736.6	22	20	—	N. W.	4	St. Cu.	1.0	N. E.
Chihuahua	641.4	21	19	30.4	——	—	Ci. St.	0.7	
Durango	——	—	—	—	——	—	——		
Frontera	760.2	25	24	30.4	——	—	Al. Cu.	0.8	E.
Guadalajara	636.2	17	16	11.6	——	—	Nim	1.0	
Guaymas	758.2	29	27	—	——	—	Ci. Cu.	0.4	
Iguala	699.0	21	19	—	——	—	——		
Jalapa	649.2	16	16	35.2	——	—	Nim	1.0	
Manzanillo	762.4	24	23	0.4	N. E.	4	St. Cu.	1.0	E.
Matamoros. Tam.	761 4	28	23	—	S. E.	4	Ci. St.	0.4	S. E.
Mazatlán	756.2	27	23	—	——	—	St. Cu.	1.0	
México	585.7	13	11	1.0	E.	4	St. Cu.	1.0	N.
Monterrey	715.6	21	19	—	S. E.	4	St. Cu.	0.4	S. E.
Morelia	609.2	15	14	7.6	—	—	St. Cu.	1.0	N.
Nogales	662.6	22	18	—	S.	4	St. Cu.	0 2	S.
Oaxaca	636.8	17	16	10.8	——	—	Cu. Nim.	1.0	
Progreso	763.4	26	25	—	N. E.	4	——		
Salina Cruz	759.8	25	24	—	N.	4	St.	1.0	N.
San Luis Potosí	——	14	13	—	——	—	Al. St.	1.0	
Tampico	763.6	23	23	48.0	N. E.	8	St. Cu.	1.0	E.
Tapachula	744.8	22	21	5.2	——	—	Cu. Nim.	1 0	S. E.
Veracruz	759.6	24	23	8 4	N.	4	Nim.	1.0	
Zacatecas	574.8	10	9	—	S.	4	St. Cu.	0.4	S.
Angostura	——	—	—	—	——	—	——		
C. Guzmán	63 .8	18	16	4.4	——	—	St. Cu.	1.0	S E.
Guanajuato	601.6	14	13	inap	——	—	St. Cu.	1.0	E
León	616.8	18	16	—	——	—	Cu. Nim.	1.0	S. E.
Querétaro	614 6	16	14	—	E.	8	St. Cu.	1.0	E.
Saltillo	629.2	17	15	inap	S. W.	4	Ci. St.	0.1	S.
Toluca	557.6	12	11	—	S. E.	8	St. Cu.	1.0	N.

REPUBLICA MEXICANA

Secretaría de Comunicaciones y Obras Públicas

DIRECCION GENERAL DE TELEGRAFOS FEDERALES

CARTA DEL TIEMPO

NOTAS Y SIGNOS CONVENCIONALES

1ª—Las observaciones se recogen simultáneamente á las 6 23 a. m. de México (8 a. m. del meridiano 75° W de Greenwich). Las presiones y las temperaturas están reducidas al nivel del mar.

2ª—Las líneas continuas pasan por los puntos de igual presión. Las líneas puntuadas por los de igual temperatura.

3ª—Signos que indican el estado del tiempo: *claro* ○ ; *nublado en parte* ◐ ; *nublado* ● ; *lluvia* ⓤ ; *nieve* ○ ; *tempestad* ↱ ; *relámpagos difusos en el rumbo que ocupa el signo* ↯ . Las flechas indican la dirección del viento.

Signos convencionales que indican la velocidad del viento: calma ○ ; velocidad hasta de 14 kilómetros por hora ○→ ; velocidad de 14 á 42 kilómetros por hora ○→ ; velocidad de 42 á 72 kilómetros por hora ○→ ; velocidad de 72 kilómetros por hora en adelante ○→

4ª—El sombreado indica las regiones donde ha llovido ó nevado en las 24 horas transcurridas antes del momento de la observación.

5ª—La letra T indica que en la población á que se refiere, se sintió temblor de tierra en las 24 horas que preceden á la observación meteorológica.

Escala: 1:10.000.000

M. Moreno y A. C. Atristain. Construyeron.

Lit. de los Telégrafos Federales. México.

M. Moreno Dibrijo. E. Espinosa Grez.

LIBRARY
JUL 27 1900
Weather Bureau

JULIO 21 DE 1900.

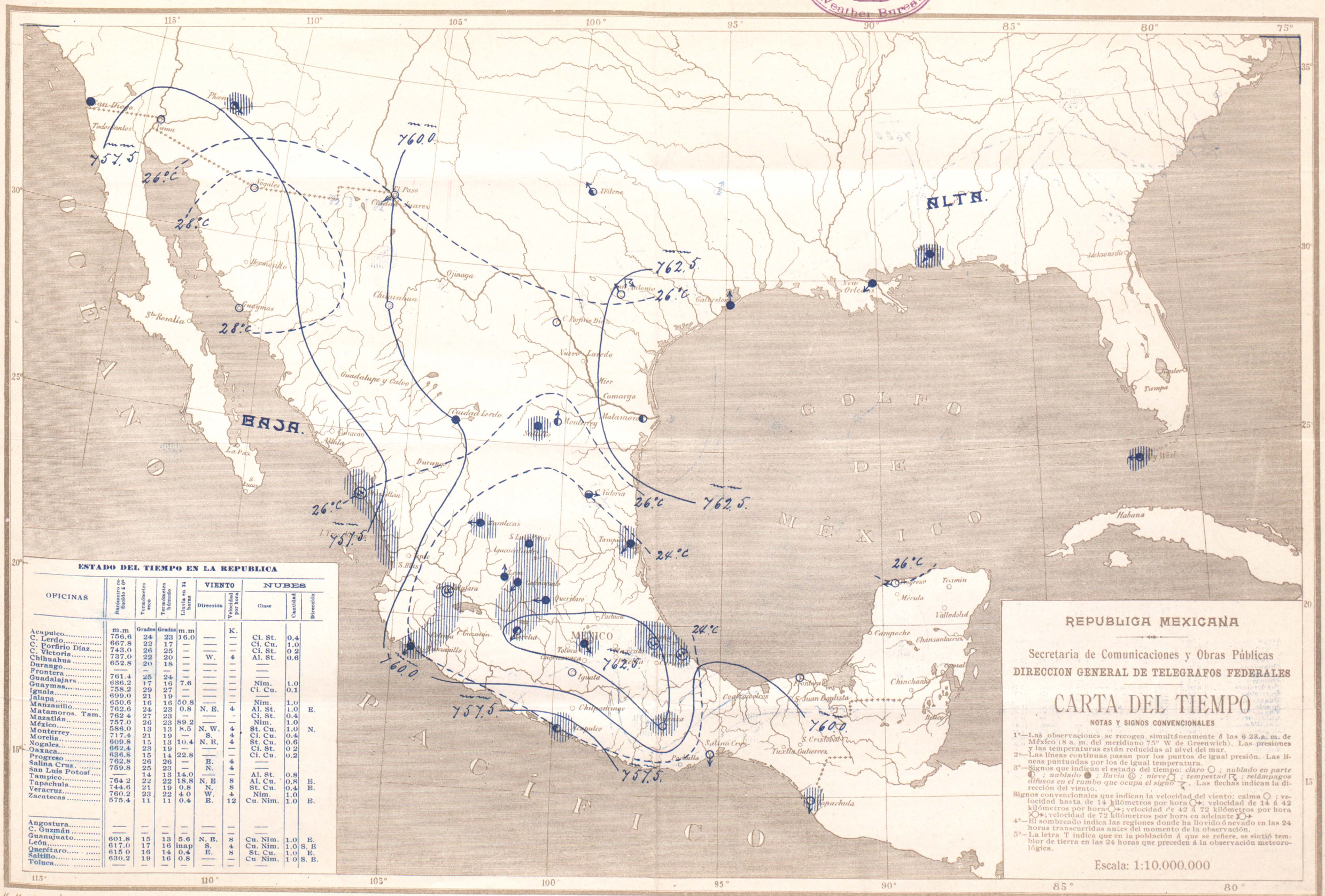

ESTADO DEL TIEMPO EN LA REPUBLICA

OFICINAS	Barómetro reducido á 0°	Termómetro seco	Termómetro húmedo	Lluvia en 24 horas	VIENTO Dirección	VIENTO Velocidad por hora	NUBES Clase	NUBES Cantidad	NUBES Dirección
	m.m	Grados	Grados	m.m		K.			
Acapulco	756.6	24	23	16.0	—	—	Ci. St.	0.4	
C. Lerdo	667.8	22	17	—	—	—	Ci. Cu.	1.0	
C. Porfirio Díaz	743.0	26	25	—	—	—	Ci. St.	0 2	
C. Victoria	737.0	22	20	—	W.	4	Al. St.	0.6	
Chihuahua	652.8	20	18	—	—	—	—		
Durango	—	—	—	—	—	—	—		
Frontera	761.4	25	24	—	—	—	—		
Guadalajara	636.2	17	16	7.6	—	—	Nim.	1.0	
Guaymas	758.2	29	27	—	—	—	Ci. Cu.	0.1	
Iguala	699.0	21	19	—	—	—	—		
Jalapa	650.6	16	16	50.8	—	—	Nim.	1.0	
Manzanillo	762.6	24	23	0.8	N. E.	4	Al. St.	1.0	E.
Matamoros. Tam.	762 4	27	23	—	—	-	Ci. St.	0.4	
Mazatlán	757.0	26	23	89.2	—	—	Nim.	1.0	
México	586.0	13	13	8.5	N. W.	4	St. Cu.	1.0	N.
Monterrey	717.4	21	19	—	S.	4	Ci. Cu.	0.4	
Morelia	609.8	15	13	10.4	N. E.	4	St. Cu.	0.6	
Nogales	662.4	23	19	—	—	—	Ci. St.	0 2	
Oaxaca	636.8	15	14	22.8	—	—	Ci. Cu.	0.2	
Progreso	762.8	26	26	—	E.	4	—		
Salina Cruz	759.8	25	23	—	N.	4	—		
San Luis Potosí	—	14	13	14.0	—	—	Al. St.	0.8	
Tampico	764 2	22	22	18.8	N. E	8	Al. Cu.	0.8	E.
Tapachula	744.6	21	19	0.8	N.	8	St. Cu.	0.4	E.
Veracruz	760.2	23	22	4 0	W.	4	Nim.	1.0	
Zacatecas	575.4	11	11	0.4	E.	12	Cu. Nim.	1.0	E.
Angostura	—	—	—	—	—	—	—		
C. Guzmán	—	—	—	—	—	—	—		
Guanajuato	601.8	15	13	5.6	N. E.	8	Cu. Nim.	1.0	E.
León	617.0	17	16	inap	S.	4	Cu. Nim.	1.0	S. E
Querétaro	615 0	16	14	0.4	E.	8	St. Cu.	1.0	E.
Saltillo	630.2	19	16	0.8	—	—	Cu Nim.	1 0	S. E.
Toluca	—	—	—	—	—	—	—		

M. Moreno y A. C. Atristain, Construyeron.

Lit. de los Telégrafos Federales. México.

M. Moreno Dibujo. E. Espinosa Grat.

LIBRARY
JUL 30 1900
Weather Bureau

JULIO 22 DE 1900.

ESTADO DEL TIEMPO EN LA REPUBLICA

OFICINAS	Barómetro reducido á 0°	Termómetro seco	Termómetro húmedo	Lluvia en 24 horas	VIENTO Dirección	VIENTO Velocidad por hora	NUBES Clase	NUBES Cantidad	NUBES Dirección
	m.m	Grados	Grados	m.m		K.			
Acapulco	757.8	26	23	0.4	—	—	—		
C. Lerdo	669 8	21	17	0.4	—	—	Ci. St.	0.4	
C. Porfirio Díaz	743.8	27	26	—	E.	4	—		
C. Victoria	737.4	20	18	—	W.	4	Ci. St.	0 4	N.
Chihuahua	644.8	22	20	40.4	—	—	—		
Durango	—	—	—	—	—	—	—		
Frontera	762.6	25	23	18.4	—	—	Al. Cu.	0.8	E.
Guadalajara	637.8	17	16	14.0	—	—	St. Cu.	1.0	
Guaymas	761.2	30	28	—	—	—	Ci. Cu.	0.1	
Iguala	701.4	21	19	0.8	—	—	St.	1.0	
Jalapa	652.2	14	13	—	N.	4	Ci. St.	0.1	
Manzanillo	764.4	24	23	—	E.	4	Al. St.	0.6	
Matamoros. Tam.	763 4	29	25	—	—	—	Ci. St.	0.2	
Mazatlán	759.6	27	23	40.8	—	—	St. Cu.	1.0	
México	587.8	12	11	9 3	N. W.	4	St. Cu.	1.0	
Monterrey	718.6	22	20	—	E.	4	—		
Morelia	611.4	15	14	4.0	—	—	Al. St.	1.0	N.
Nogales	665.4	24	19	—	S.	4	—		
Oaxaca	637.8	16	14	0.4	—	—	St. Cu.	0.4	
Progreso	764.0	26	26	—	S. E.	4	—		
Salina Cruz	761.4	26	23	—	N.	8	Al. Cu.	0.8	N.
San Luis Potosí	—	14	13	30.4	N. E.	4	Cu. Nim.	1.0	N. E.
Tampico	765.6	24	24	—	—	—	Ci. St.	0.1	E.
Tapachula	746.4	22	20	0.4	N.	8	St. Cu.	0.2	N.
Veracruz	761.4	24	23	1.2	N.	4	Al. St.	1.0	
Zacatecas	577.2	11	11	2.4	N.	4	Nim.	1.0	
Angostura	—	—	—	—	—	—	—		
C. Guzmán	639.2	19	17	2.0	E.	4	Al. St.	0·6	
Guanajuato	604.0	16	13	41.6	N. E.	8	Ci. Cu.	0.2	
León	619.6	16	16	14.4	—	—	Cu Nim.	1.0	E.
Querétaro	617 0	18	14	10.4	E.	4	St. Cu.	0.1	E.
Saltillo	632.0	17	14	2.8	S. W.	4	—		
Toluca	559.4	15	15	4.4	S.	4	Ci. St.	0 0	

REPUBLICA MEXICANA

Secretaría de Comunicaciones y Obras Públicas

DIRECCION GENERAL DE TELEGRAFOS FEDERALES

CARTA DEL TIEMPO

NOTAS Y SIGNOS CONVENCIONALES

1ª—Las observaciones se recogen simultáneamente á las 6 23 a. m. de México (8 a. m. del meridiano 75° W de Greenwich). Las presiones y las temperaturas están reducidas al nivel del mar.

2ª—Las líneas continuas pasan por los puntos de igual presión. Las líneas puntuadas por los de igual temperatura.

3ª—Signos que indican el estado del tiempo: *claro* ○ ; *nublado en parte* ◐ ; *nublado* ● ; *lluvia* ⓤ ; *nieve* ○ ; *tempestad* ↯ ; *relámpagos difusos en el rumbo que ocupa el signo* ↯. Las flechas indican la dirección del viento.

Signos convencionales que indican la velocidad del viento: calma ○ ; velocidad hasta de 14 kilómetros por hora ○→ ; velocidad de 14 á 42 kilómetros por hora ○→ ; velocidad de 42 á 72 kilómetros por hora ○→ ; velocidad de 72 kilómetros por hora en adelante ○→

4ª—El sombreado indica las regiones donde ha llovido ó nevado en las 24 horas transcurridas antes del momento de la observación.

5ª—La letra T indica que en la población á que se refiere, se sintió temblor de tierra en las 24 horas que preceden á la observación meteorológica.

Escala: 1:10.000.000

M. Moreno y A. C. Atristain, Construyeron.

Lit. de los Telégrafos Federales. México.

M. Moreno Dibujo. E. Espinosa Grab.

LIBRARY
JUL 30 1900
Weather Bureau

JULIO 23 DE 1900.-

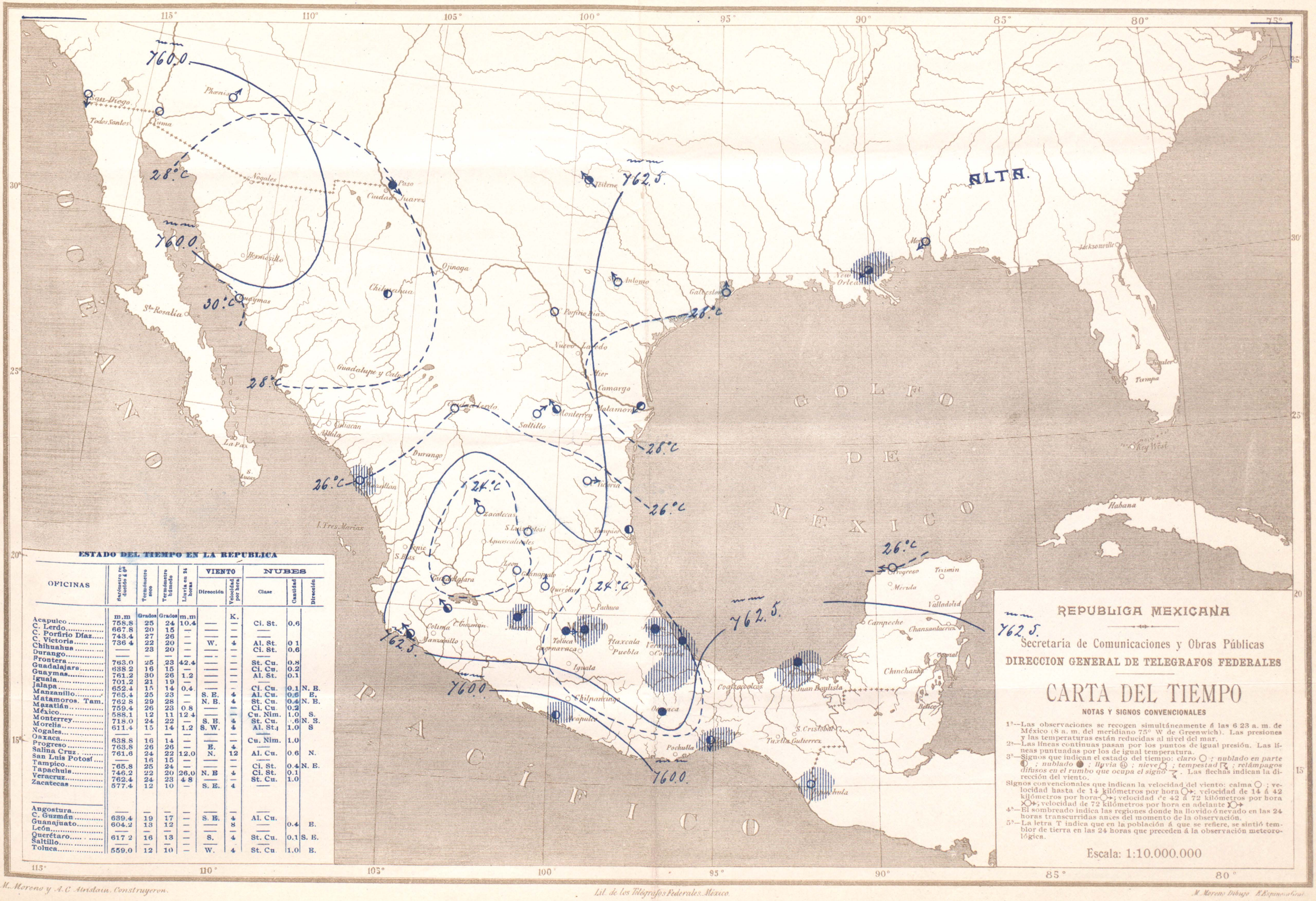

ESTADO DEL TIEMPO EN LA REPUBLICA

OFICINAS	Barómetro reducido á 0°	Termómetro seco	Termómetro húmedo	Lluvia en 24 horas	VIENTO		NUBES		
					Dirección	Velocidad por hora	Clase	Cantidad	Dirección
	m.m	Grados	Grados	m.m		K.			
Acapulco	758.8	25	24	10.4	—	—	Ci. St.	0.6	
C. Lerdo	667.8	20	15	—	—	—	—		
C. Porfirio Díaz	743.4	27	26	—	—	—	—		
C. Victoria	736 4	22	20	—	W.	4	Al. St.	0 1	
Chihuahua	—	23	20	—	—	—	Ci. St.	0.6	
Durango	—	—	—	—	—	—	—		
Frontera	763.0	25	23	42.4	—	—	St. Cu.	0.8	
Guadalajara	638 2	16	15	—	—	—	Ci. Cu.	0.2	
Guaymas	761.2	30	26	1.2	—	—	Al. St.	0.1	
Iguala	701.2	21	19	—	—	—	—		
Jalapa	652.4	15	14	0.4	—	—	Ci. Cu.	0.1	N. E.
Manzanillo	765.4	25	23	—	S. E.	4	Al. Cu.	0.6	E.
Matamoros. Tam.	762 8	29	28	—	N. E.	4	St. Cu.	0.4	N. E.
Mazatlán	759.4	26	23	0.8	—	—	Ci. Cu.	0.2	
México	588.1	12	11	12 4	—	—	Cu. Nim.	1.0	S.
Monterrey	718.0	24	22	—	S. E.	4	St. Cu.	0.6	N. E.
Morelia	611.4	15	14	1.2	S. W.	4	Al. St.	1.0	S
Nogales	—	—	—	—	—	—	—		
Oaxaca	638.8	16	14	—	—	—	Cu. Nim.	1.0	
Progreso	763.8	26	26	—	E.	4	—		
Salina Cruz	761.6	24	22	12.0	N.	12	Al. Cu.	0.6	N.
San Luis Potosí	—	16	15	—	—	—	—		
Tampico	765.8	25	24	—	—	—	Ci. St.	0.4	N. E.
Tapachula	746.2	22	20	26.0	N. E	4	Ci. St.	0.1	
Veracruz	762.4	24	23	4 8	—	—	St. Cu.	1.0	
Zacatecas	577.4	12	10	—	S. E.	4	—		
Angostura	—	—	—	—	—	—	—		
C. Guzmán	639.4	19	17	—	S. E.	4	Al. Cu.		
Guanajuato	604.2	13	12	—	—	8	—	0.4	E.
León	—	—	—	—	—	—	—		
Querétaro	617 2	16	13	—	S.	4	St. Cu.	0.1	S. E.
Saltillo	—	—	—	—	—	—	—		
Toluca	559.0	12	10	—	W.	4	St. Cu	1.0	E.

REPUBLICA MEXICANA

Secretaría de Comunicaciones y Obras Públicas

DIRECCION GENERAL DE TELEGRAFOS FEDERALES

CARTA DEL TIEMPO

NOTAS Y SIGNOS CONVENCIONALES

1ª—Las observaciones se recogen simultáneamente á las 6 23 a. m. de México (8 a. m. del meridiano 75° W de Greenwich). Las presiones y las temperaturas están reducidas al nivel del mar.

2ª—Las líneas continuas pasan por los puntos de igual presión. Las líneas puntuadas por los de igual temperatura.

3ª—Signos que indican el estado del tiempo: *claro* ○ ; *nublado en parte* ◐ ; *nublado* ● ; *lluvia* ⓡ ; *nieve* ⓢ ; *tempestad* ↯ ; *relámpagos difusos en el rumbo que ocupa el signo* ↯ . Las flechas indican la dirección del viento.

Signos convencionales que indican la velocidad del viento: calma ○ ; velocidad hasta de 14 kilómetros por hora ○→; velocidad de 14 á 42 kilómetros por hora ○→; velocidad de 42 á 72 kilómetros por hora ○→; velocidad de 72 kilómetros por hora en adelante ○→

4ª—El sombreado indica las regiones donde ha llovido ó nevado en las 24 horas transcurridas antes del momento de la observación.

5ª—La letra T indica que en la población á que se refiere, se sintió temblor de tierra en las 24 horas que preceden á la observación meteorológica.

Escala: 1:10.000.000

M. Moreno y A. C. Aristain. Construyeron.

Lit. de los Telégrafos Federales. México.

M. Moreno Dibujo. E. Espinosa Grab.

LIBRARY
JUL 30 1900
Weather Bureau

JULIO 24 DE 1900.

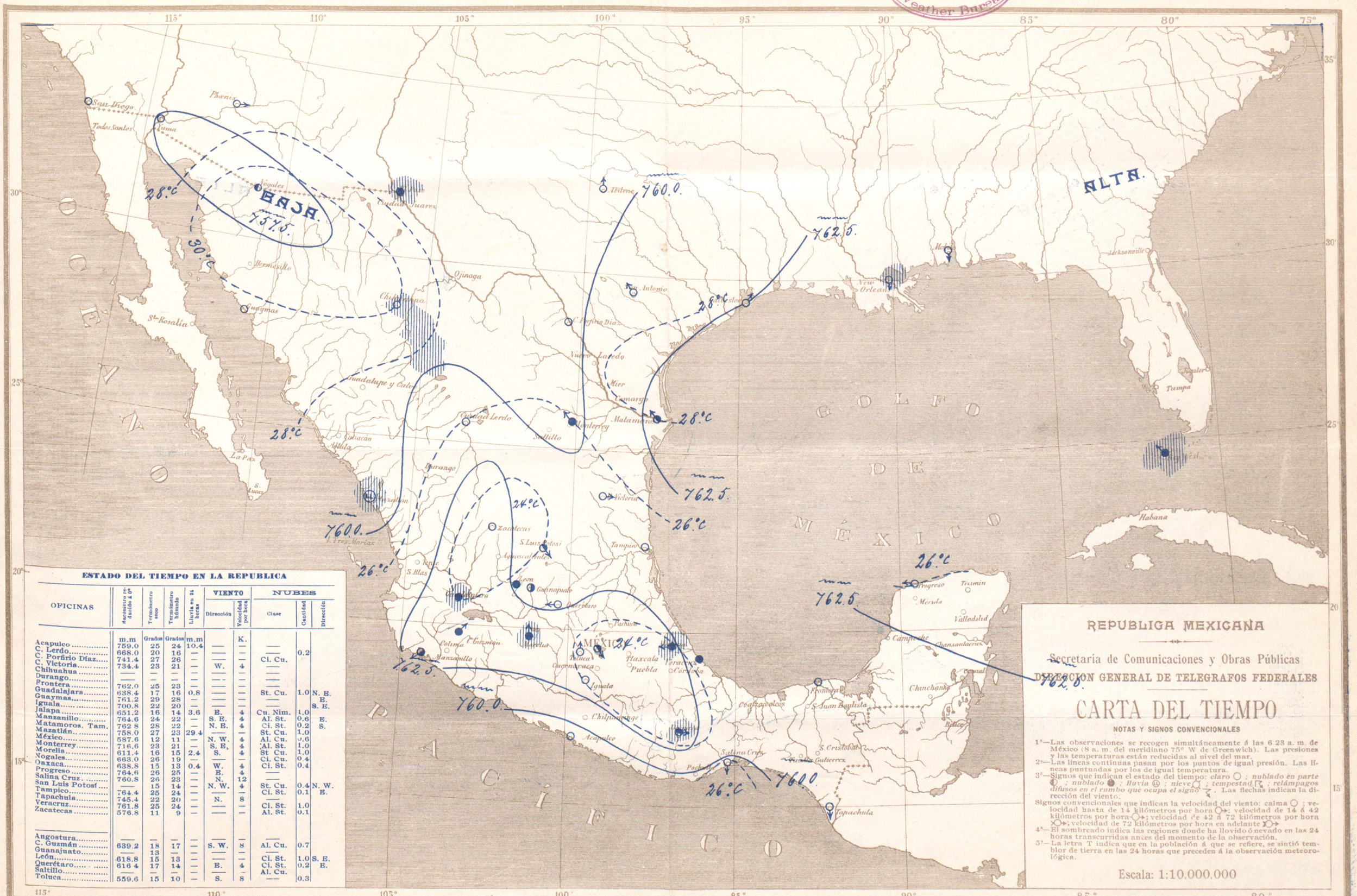

ESTADO DEL TIEMPO EN LA REPUBLICA

OFICINAS	Barómetro reducido á 0°	Termómetro seco	Termómetro húmedo	Lluvia en 24 horas	VIENTO		NUBES		
					Dirección	Velocidad por hora	Clase	Cantidad	Dirección
	m.m	Grados	Grados	m.m		K.			
Acapulco	759.0	25	24	10.4	—	—	—		
C. Lerdo	668.0	20	16	—	—	—	—	0.2	
C. Porfirio Díaz	741.4	27	26	—	—	—	Ci. Cu.		
C. Victoria	734.4	23	21	—	W.	4	—		
Chihuahua	—	—	—	—	—	—	—		
Durango	—	—	—	—	—	—	—		
Frontera	762.0	25	23	—	—	—	—		
Guadalajara	638.4	17	16	0.8	—	—	St. Cu.	1.0	N. B.
Guaymas	761.2	29	28	—	—	—	—		E.
Iguala	700.8	22	20	—	—	—	—		S. E.
Jalapa	651.2	16	14	3.6	B.	4	Cu. Nim.	1.0	
Manzanillo	764.6	24	22	—	S. E.	4	Al. St.	0.6	E.
Matamoros. Tam.	762 8	28	22	—	N. E.	4	Ci. St.	0.2	S.
Mazatlán	758.0	27	23	29.4	—	—	St. Cu.	1.0	
México	587.6	12	11	—	N. W.	4	Al. Cu.	0.6	
Monterrey	716.6	23	21	—	S. E.	4	Al. St.	1.0	
Morelia	611.4	16	15	2.4	S.	4	St Cu.	1.0	
Nogales	663.0	26	19	—	—	—	Ci. Cu.	0.4	
Oaxaca	638.8	15	13	0.4	W.	4	Ci. St.	0.4	
Progreso	764.6	26	25	—	E.	4	—		
Salina Cruz	760.8	26	23	—	N.	12	—		
San Luis Potosí	—	15	14	—	N. W.	4	St. Cu.	0.4	N. W.
Tampico	764.4	25	24	—	—	—	Ci. St.	0.1	E.
Tapachula	745.4	22	20	—	N.	8	—		
Veracruz	761.8	25	24	—	—	—	Ci. St.	1.0	
Zacatecas	576.8	11	9	—	—	—	Al. St.	0.1	
Angostura	—	—	—	—	—	—	—		
C. Guzmán	639.2	18	17	—	S. W.	8	Al. Cu.	0.7	
Guanajuato	—	13	—	—	—	—	—		
León	618.8	15	13	—	—	—	Ci. St.	1.0	S. E.
Querétaro	616 4	17	14	—	E.	4	Ci. St.	0.2	E.
Saltillo	—	—	—	—	—	—	Al. Cu.		
Toluca	559.6	15	10	—	S.	8	—	0.3	

REPUBLICA MEXICANA

Secretaría de Comunicaciones y Obras Públicas

DIRECCION GENERAL DE TELEGRAFOS FEDERALES

CARTA DEL TIEMPO

NOTAS Y SIGNOS CONVENCIONALES

1ª—Las observaciones se recogen simultáneamente á las 6.23 a. m. de México (8 a. m. del meridiano 75° W de Greenwich). Las presiones y las temperaturas están reducidas al nivel del mar.

2ª—Las líneas continuas pasan por los puntos de igual presión. Las líneas puntuadas por los de igual temperatura.

3ª—Signos que indican el estado del tiempo: *claro* ○ ; *nublado en parte* ◐ ; *nublado* ● ; *lluvia* ⓡ ; *nieve* ⓢ ; *tempestad* ↯ ; *relámpagos difusos en el rumbo que ocupa el signo* ↯ . Las flechas indican la dirección del viento.

Signos convencionales que indican la velocidad del viento: calma ○ ; velocidad hasta de 14 kilómetros por hora ○→ ; velocidad de 14 á 42 kilómetros por hora ○→ ; velocidad de 42 á 72 kilómetros por hora ○→ ; velocidad de 72 kilómetros por hora en adelante ○→

4ª—El sombreado indica las regiones donde ha llovido ó nevado en las 24 horas transcurridas antes del momento de la observación.

5ª—La letra T indica que en la población á que se refiere, se sintió temblor de tierra en las 24 horas que preceden á la observación meteorológica.

Escala: 1:10.000.000

M. Moreno y A. C. Atristain, Construyeron.

Lit. de los Telégrafos Federales. México.

M. Moreno Dibujo. E. Espinosa Grab.

LIBRARY
JUL 31 1900
Weather Bureau

JULIO 25 DE 1900.

ESTADO DEL TIEMPO EN LA REPUBLICA

OFICINAS	Barómetro reducido á 0°	Termómetro seco	Termómetro húmedo	Lluvia en 24 horas	VIENTO Dirección	VIENTO Velocidad por hora	NUBES Clase	NUBES Cantidad	NUBES Dirección
	m.m	Grados	Grados	m.m		K.			
Acapulco	757.2	25	24	—	——	—	Ci. St.	0.4	
C. Lerdo	667.0	20	16	—	——	—	——		
C. Porfirio Díaz	740.4	26	25	—	E.	4	——		
C. Victoria	733.2	24	22	—	W.	4	Al. St.	0.2	
Chihuahua	645.2	24	22	—	——	—	Ci. St.	0.1	
Durango	——	—	—	—	——	—	——		
Frontera	760.4	25	24	—	——	—	St. Cu.	1.0	E.
Guadalajara	637.2	15	15	1.2	——	—	St Cu.	0.6	
Guaymas	761.2	30	30	—	——	—	Al. St.	0.1	
Iguala	700.6	21	18	8.4	——	—	St.	1.0	
Jalapa	649.8	16	15	0.4	N.	4	Ci. St.	0.1	
Manzanillo	764.6	24	22	—	N. E.	4	Al. St.	0.6	
Matamoros. Tam.	759 6	28	24	—	S. E.	4	Ci. St.	0.2	S. E.
Mazatlán	757.6	26	23	5 6	——	—	St. Cu.	0.6	
México	586.9	13	12	4.4	——	—	St.	1.0	
Monterrey	714.8	23	21	—	E.	4	Ci. Cu.	0.1	E.
Morelia	610.0	14	13	2.8	——	—	Al. St.	1.0	
Nogales	663.2	25	15	—	S.	8	Ci. Cu.	0 4	S.
Oaxaca	637.8	16	15	—	W.	4	Al. St.	1.0	
Progreso	762.4	26	26	—	S. E.	4	——		
Salina Cruz	761.0	25	23	—	N.	8	Al. Cu.	0.6	N.
San Luis Potosí	——	14	12	—	W	4	Ci. Cu.	0 2	W.
Tampico	762 8	26	25	—	——	—	Al. Cu.	0.6	S. W.
Tapachula	——	—	—	—	——	—	——		
Veracruz	759.8	25	24	—	——	—	St.	1.0	
Zacatecas	575.8	14	12	—	——	—	Al. St.	0.4	
Angostura	——	—	—	—	——	—	——		
C. Guzmán	638.4	20	16	—	S. E.	4	Al. St.	0.4	
Guanajuato	603.0	14	13	10.8	——	—	Ci. Cu.	0.2	
León	——	—	—	—	——	—	——		
Querétaro	——	—	—	—	——	—	——		
Saltillo	——	—	—	—	——	—	——		
Toluca	559.6	16	9	0.4	E.	4	St. Cu.	1.0	S. E.

REPUBLICA MEXICANA

Secretaría de Comunicaciones y Obras Públicas

DIRECCION GENERAL DE TELEGRAFOS FEDERALES

CARTA DEL TIEMPO

NOTAS Y SIGNOS CONVENCIONALES

1ª—Las observaciones se recogen simultáneamente á las 6 23 a. m de México (8 a. m. del meridiano 75° W de Greenwich). Las presiones están reducidas al nivel del mar.

2ª—Las líneas continuas pasan por los puntos de igual presión. Las líneas puntuadas por los de igual temperatura.

3ª—Signos que indican el estado del tiempo: *claro* ○ ; *nublado en parte* ◐ ; *nublado* ● ; *lluvia* ⓡ ; *nieve* ⛆ ; *tempestad* ↯ ; *relámpagos difusos en el rumbo que ocupa el signo* ↯ . Las flechas indican la dirección del viento.

Signos convencionales que indican la velocidad del viento: calma ○ ; velocidad hasta de 14 kilómetros por hora ○→ ; velocidad de 14 á 42 kilómetros por hora ○→ ; velocidad de 42 á 72 kilómetros por hora ○→ ; velocidad de 72 kilómetros por hora en adelante ○→

4ª—El sombreado indica las regiones donde ha llovido ó nevado en las 24 horas transcurridas antes del momento de la observación.

5ª—La letra T indica que en la población á que se refiere, se sintió temblor de tierra en las 24 horas que preceden á la observación meteorológica.

Escala: 1:10.000.000

M. Moreno y A. C. Atristain, Construyeron.

Lit. de los Telégrafos Federales. México.

M. Moreno Dibujo. E. Espinosa Grabo.

LIBRARY
AUG 1 1900
Weath. Bureau

JULIO 26 DE 1900.

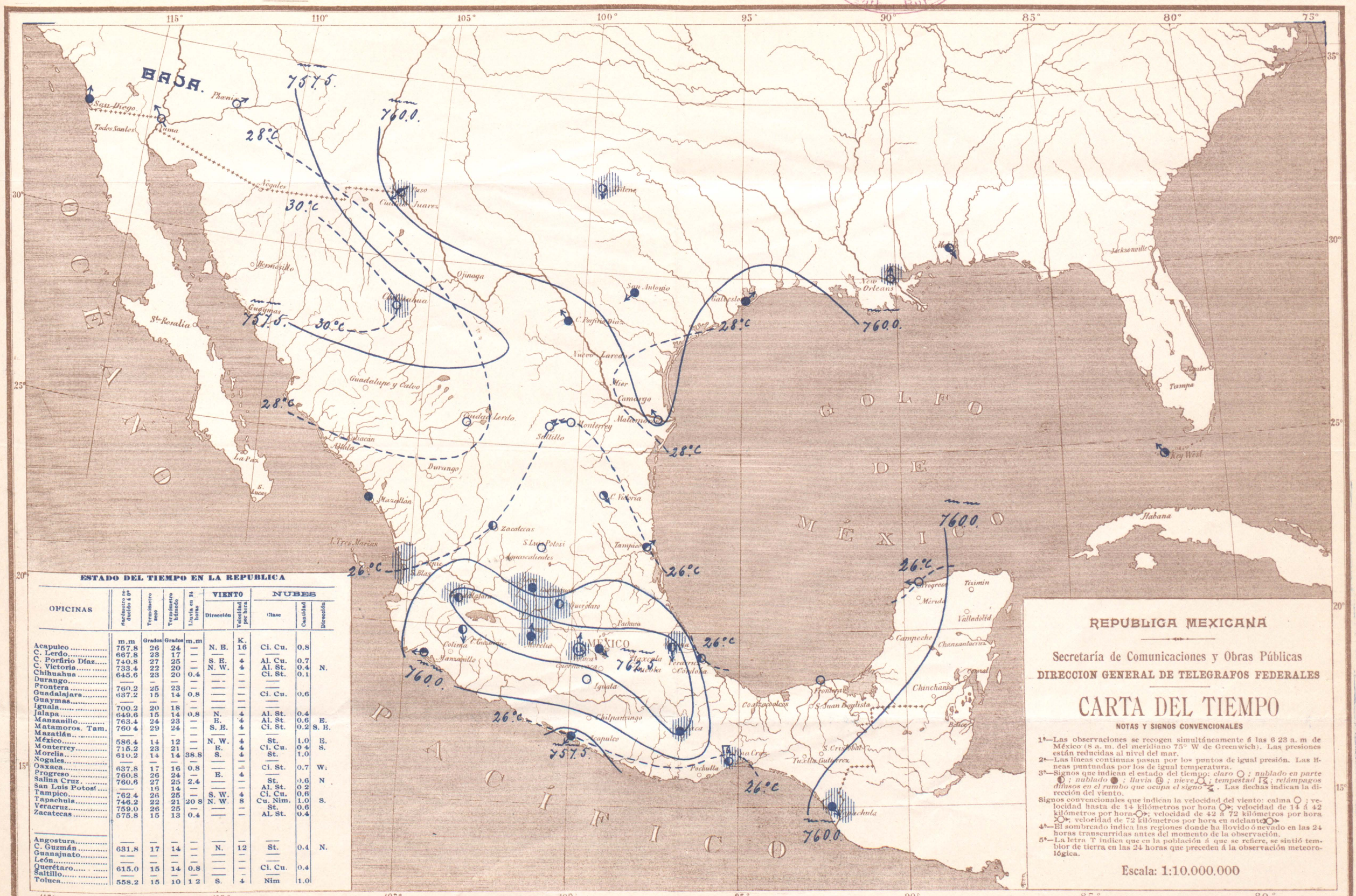

ESTADO DEL TIEMPO EN LA REPUBLICA

OFICINAS	Barómetro reducido á 0°	Termómetro seco	Termómetro húmedo	Lluvia en 24 horas	VIENTO Dirección	VIENTO Velocidad por hora	NUBES Clase	NUBES Cantidad	NUBES Dirección
	m.m	Grados	Grados	m.m		K.			
Acapulco	757.8	26	24	—	N. E.	16	Ci. Cu.	0.8	
C. Lerdo	667.8	23	17	—	—	—	—	—	
C. Porfirio Diaz	740.8	27	25	—	S. E.	4	Al. Cu.	0.7	
C. Victoria	733.4	22	20	—	N. W.	4	Al. St.	0.4	N.
Chihuahua	645.6	23	20	0.4	—	—	Ci. St.	0.1	
Durango	—	—	—	—	—	—	—	—	
Frontera	760.2	25	23	—	—	—	—	—	
Guadalajara	637.2	15	14	0.8	—	—	Ci. Cu.	0.6	
Guaymas	—	—	—	—	—	—	—	—	
Iguala	700.2	20	18	—	—	—	—	—	
Jalapa	640.6	15	14	0.8	N.	4	Al. St.	0.4	
Manzanillo	763.4	24	23	—	E.	4	Al. St	0.6	E.
Matamoros. Tam.	760 4	29	24	—	S. E.	4	Ci. St.	0.2	S. E.
Mazatlán	—	—	—	—	—	—	—	—	
México	586.4	14	12	—	N. W.	4	St.	1.0	E.
Monterrey	715.2	23	21	—	E.	4	Ci. Cu.	0 4	S.
Morelia	610.2	14	14	38.8	S.	4	St.	1.0	
Nogales	—	—	—	—	—	—	—	—	
Oaxaca	637.8	17	16	0.8	—	—	Ci. St.	0.7	W.
Progreso	760.8	26	24	—	E.	4	—	—	
Salina Cruz	760.6	27	25	2.4	—	—	St.	0.6	N
San Luis Potosí	—	16	14	—	—	—	Al. St.	0.2	
Tampico	762.4	26	25	—	S. W.	4	Ci. Cu.	0.6	
Tapachula	746.2	22	21	20 8	N. W.	8	Cu. Nim.	1.0	S.
Veracruz	759.0	26	25	—	—	—	St.	0.6	
Zacatecas	575.8	15	13	0.4	—	—	Al. St.	0.4	
Angostura	—	—	—	—	—	—	—	—	
C. Guzmán	631.8	17	14	—	N.	12	St.	0.4	N.
Guanajuato	—	—	—	—	—	—	—	—	
León	—	—	—	—	—	—	—	—	
Querétaro	615.0	15	14	0.8	—	—	Ci. Cu.	0.4	
Saltillo	—	—	—	—	—	—	—	—	
Toluca	558.2	15	10	1 2	S.	4	Nim	1.0	

REPUBLICA MEXICANA

Secretaría de Comunicaciones y Obras Públicas

DIRECCION GENERAL DE TELEGRAFOS FEDERALES

CARTA DEL TIEMPO

NOTAS Y SIGNOS CONVENCIONALES

1ª—Las observaciones se recogen simultáneamente á las 6 23 a. m de México (8 a. m. del meridiano 75° W de Greenwich). Las presiones están reducidas al nivel del mar.

2ª—Las líneas continuas pasan por los puntos de igual presión. Las líneas puntuadas por los de igual temperatura.

3ª—Signos que indican el estado del tiempo: *claro* ○ ; *nublado en parte* ◐ ; *nublado* ● ; *lluvia* ⍾ ; *nieve* ⛆ ; *tempestad* ↯ ; *relámpagos difusos en el rumbo que ocupa el signo* ↯ . Las flechas indican la dirección del viento.

Signos convencionales que indican la velocidad del viento: calma ○ ; velocidad hasta de 14 kilómetros por hora ○➤; velocidad de 14 á 42 kilómetros por hora ○➤; velocidad de 42 á 72 kilómetros por hora ○➤; velocidad de 72 kilómetros por hora en adelante ○➤.

4ª—El sombreado indica las regiones donde ha llovido ó nevado en las 24 horas transcurridas antes del momento de la observación.

5ª—La letra T indica que en la población á que se refiere, se sintió temblor de tierra en las 24 horas que preceden á la observación meteorológica.

Escala: 1:10.000.000

M. Moreno y A. C. Atristain, Construyeron. Lit. de los Telégrafos Federales. México. M. Moreno Dibujo. E. Espinosa Grabo.

LIBRARY
AUG 2 1900
Weather Bureau

JULIO 27 DE 1900.

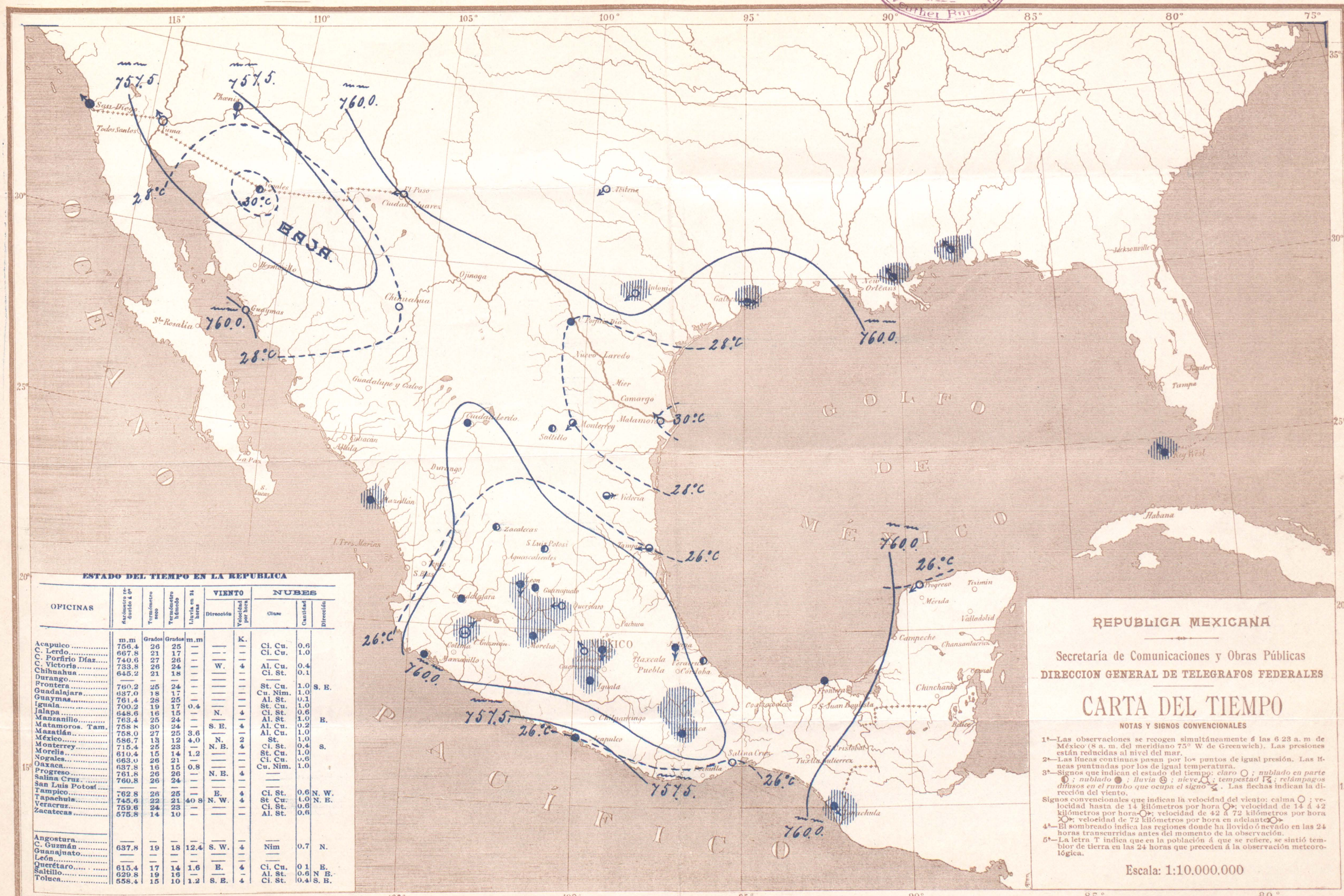

ESTADO DEL TIEMPO EN LA REPUBLICA

OFICINAS	Barómetro reducido á 0°	Termómetro seco	Termómetro húmedo	Lluvia en 24 horas	VIENTO		NUBES		
					Dirección	Velocidad por hora	Clase	Cantidad	Dirección
	m.m	Grados	Grados	m.m		K.			
Acapulco	756.4	26	25	—	——	—	Ci. Cu.	0.6	
C. Lerdo	667.8	21	17	—	——	—	Ci. Cu.	1.0	
C. Porfirio Díaz	740.6	27	26	—	——	—	——		
C. Victoria	733.8	26	24	—	W.	4	Al. Cu.	0.4	
Chihuahua	645.2	21	18	—	——	—	Ci. St.	0.1	
Durango	——	—	—	—	——	—	——		
Frontera	760.2	25	24	—	——	—	St. Cu.	1.0	S. E.
Guadalajara	637.0	18	17	—	——	—	Cu. Nim.	1.0	
Guaymas	761.4	28	25	—	——	—	Al. St.	0.1	
Iguala	700.2	19	17	0.4	——	—	St. Cu.	1.0	
Jalapa	648.6	16	15	—	N.	4	Ci. St.	0.6	
Manzanillo	763.4	25	24	—	——	—	Al. St.	1.0	E.
Matamoros. Tam.	758 8	30	24	—	S. E.	4	Al. Cu.	0.2	
Mazatlán	758.0	27	25	3.6	——	—	Al. Cu.	1.0	
México	586.7	13	12	4.0	N.	2	St.	1.0	
Monterrey	715.4	25	23	—	N. E.	4	Ci. St.	0.4	S.
Morelia	610.4	15	14	1.2	——	—	St. Cu.	1.0	
Nogales	663.0	26	21	—	——	—	Ci. Cu.	0.6	
Oaxaca	637.8	16	15	0.8	——	—	Cu. Nim.	1.0	
Progreso	761.8	26	26	—	N. E.	4	——		
Salina Cruz	760.8	26	24	—	——	—	——		
San Luis Potosí	——	—	—	—	——	—	——		
Tampico	762.8	26	25	—	E.	4	Ci. St.	0.6	N. W.
Tapachula	745.6	22	21	40 8	N. W.	4	St. Cu.	1.0	N. E.
Veracruz	759.6	24	23	—	——	—	Ci. St.	0.6	
Zacatecas	575.8	14	10	—	——	—	Al. St.	0.6	
Angostura	——	—	—	—	——	—	——		
C. Guzmán	637.8	19	18	12.4	S. W.	4	Nim	0.7	N.
Guanajuato	——	—	—	—	——	—	——		
León	——	—	—	—	——	—	——		
Querétaro	615.4	17	14	1.6	E.	4	Ci. Cu.	0 1	E.
Saltillo	629.8	19	16	—	——	—	Al. St.	0.6	N E.
Toluca	558.4	15	10	1.2	S. E.	4	Ci. St.	0.4	S. E.

REPUBLICA MEXICANA

Secretaría de Comunicaciones y Obras Públicas

DIRECCION GENERAL DE TELEGRAFOS FEDERALES

CARTA DEL TIEMPO

NOTAS Y SIGNOS CONVENCIONALES

1ª—Las observaciones se recogen simultáneamente á las 6 23 a. m de México (8 a. m. del meridiano 75° W de Greenwich). Las presiones están reducidas al nivel del mar.

2ª—Las líneas continuas pasan por los puntos de igual presión. Las líneas puntuadas por los de igual temperatura.

3ª—Signos que indican el estado del tiempo: *claro* ○ ; *nublado en parte* ◐ ; *nublado* ● ; *lluvia* ☂ ; *nieve* ✳ ; *tempestad* ↯ ; *relámpagos difusos en el rumbo que ocupa el signo* ↯ . Las flechas indican la dirección del viento.

Signos convencionales que indican la velocidad del viento: calma ○ ; velocidad hasta de 14 kilómetros por hora ○→; velocidad de 14 á 42 kilómetros por hora ○→; velocidad de 42 á 72 kilómetros por hora ○→; velocidad de 72 kilómetros por hora en adelante ○→

4ª—El sombreado indica las regiones donde ha llovido ó nevado en las 24 horas transcurridas antes del momento de la observación.

5ª—La letra T indica que en la población á que se refiere, se sintió temblor de tierra en las 24 horas que preceden á la observación meteorológica.

Escala: 1:10.000.000

M. Moreno y A. C. Aristain, Construyeron.

Lit. de los Telégrafos Federales. México.

M. Moreno Dibujó. E. Espinosa Grabó.

LIBRARY
AUG 3 1900
Weather Bureau

JULIO 28 DE 1900.

ESTADO DEL TIEMPO EN LA REPUBLICA

OFICINAS	Barómetro reducido á 0°	Termómetro seco	Termómetro húmedo	Lluvia en 24 horas	VIENTO Dirección	VIENTO Velocidad por hora	NUBES Clase	NUBES Cantidad	NUBES Dirección
	m.m	Grados	Grados	m.m		K.			
Acapulco	756.2	24	23	—	——	—	——		
C. Lerdo	668 0	20	19	0.4	——	—	Cu. Nim.	1.0	
C. Porfirio Díaz	740.2	25	24	8.4	——	—	Al. Cu.	0.8	
C. Victoria	733.8	24	22	—	W.	4	St. Cu.	1.0	
Chihuahua	644.2	21	18	—	——	—	——		
Durango	——	—	—	—	——	—	——		
Frontera	760.0	27	25	—	——	—	St. Cu.	1.0	S. E.
Guadalajara	637.6	18	16	—	——	—	Ci. Cu.	0.4	
Guaymas	759.2	26	27	—	——	—	Al. St	0.1	
Iguala	700.2	19	17	—	——	—	——		
Jalapa	649.8	16	14	1.2	N.	4	Ci. Cu.	0.4	W.
Manzanillo	763.4	25	24	—	N. E.	4	Al. St.	0.6	E.
Matamoros. Tam.	758.6	30	26	—	S. E.	4	Ci. Cu.	0.4	S. E.
Mazatlán	757.6	28	25	—	——	—	Al. St.	1.0	
México	586.8	13	12	2.1	N. E.	6	St. Cu.	0.6	E.
Monterrey	714.6	25	23	—	——	—	Al. Cu.	0.6	
Morelia	610.4	16	14	0.4	——	—	Al. Cu.	0.6	
Nogales	663.4	23	20	6 4	——	—	St Cu.	0.6	
Oaxaca	637.8	17	15	—	S. E.	4	Al. St.	0.4	S E.
Progreso	762.0	26	26	—	E.	4	——		
Salina Cruz	759.8	26	23	—	——	—	——		
San Luis Potosí	——	14	13	—	S. E	4	——		
Tampico	762.6	26	25	—	——	—	Ci. St.	0.6	E.
Tapachula	744.4	22	20	—	——	—	St. Cu.	0.6	N.
Veracruz	759.4	24	24	—	——	—	Ci. St.	0.4	
Zacatecas	575.6	14	12	—	——	—	St. Cu.	0.6	
Angostura	——	—	—	—	——	—	——		
C. Guzmán	638.2	17	—	3 2	——	—	Ci. St.	0.2	
Guanajuato	602 6	14	12	—	——	—	Ci. St.	0.2	
León	618.0	15	13	—	S. E.	4	Ci. St.	0.3	
Querétaro	615.4	16	14	0.4	——	—	Ci. St.	0 1	
Saltillo	629.4	20	18	—	——	—	Cu. Nim.	1.0	
Toluca	559.8	14	9	0.8	S. W.	4	St. Cu.	0.6	

REPUBLIGA MEXICANA

Secretaría de Comunicaciones y Obras Públicas

DIRECCION GENERAL DE TELEGRAFOS FEDERALES

CARTA DEL TIEMPO

NOTAS Y SIGNOS CONVENCIONALES

1ª—Las observaciones se recogen simultáneamente á las 6 23 a. m de México (8 a. m. del meridiano 75° W de Greenwich). Las presiones están reducidas al nivel del mar.

2ª—Las líneas continuas pasan por los puntos de igual presión. Las líneas puntuadas por los de igual temperatura.

3ª—Signos que indican el estado del tiempo: *claro* ○ ; *nublado en parte* ◐ ; *nublado* ● ; *lluvia* ⓡ ; *nieve* ✳ ; *tempestad* ⚡ ; *relámpagos difusos en el rumbo que ocupa el signo* ↘ . Las flechas indican la dirección del viento.

Signos convencionales que indican la velocidad del viento: calma ○ ; velocidad hasta de 14 kilómetros por hora ○→; velocidad de 14 á 42 kilómetros por hora →○→; velocidad de 42 á 72 kilómetros por hora →→○→; velocidad de 72 kilómetros por hora en adelante →→→○→.

4ª—El sombreado indica las regiones donde ha llovido ó nevado en las 24 horas transcurridas antes del momento de la observación.

5ª—La letra T indica que en la población á que se refiere, se sintió temblor de tierra en las 24 horas que preceden á la observación meteorológica.

Escala: 1:10.000.000

M. Moreno y A. C. Atristain, Construyeron.

Lit. de los Telégrafos Federales. México.

M. Moreno Dibujó. E. Espinosa Grabó.

LIBRARY
☆ AUG 6 1900 ☆
Weather Bureau

JULIO 29 DE 1900.

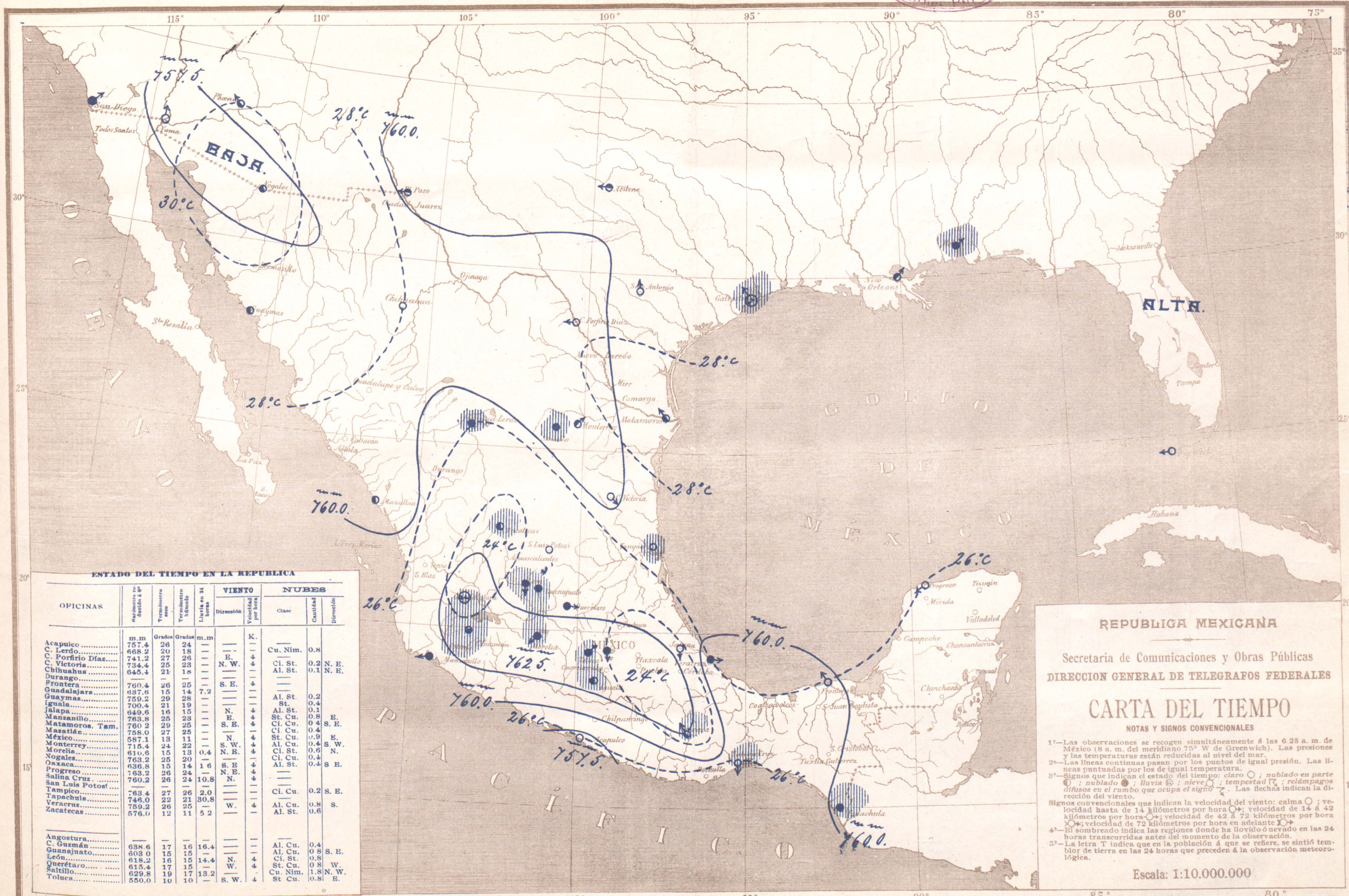

ESTADO DEL TIEMPO EN LA REPUBLICA

OFICINAS	Barómetro reducido á 0°	Termómetro seco	Termómetro húmedo	Lluvia en 24 horas	VIENTO		NUBES		
					Dirección	Velocidad por hora	Clase	Cantidad	Dirección
	m.m	Grados	Grados	m.m		K.			
Acapulco	757.4	26	24	—	—	—	—		
C. Lerdo	668.2	20	18	—	—	—	Cu. Nim.	0.8	
C. Porfirio Díaz	741.2	27	26	—	E.	4	—		
C. Victoria	734.4	25	23	—	N. W.	4	Ci. St.	0.2	N. E.
Chihuahua	645.4	21	18	—	—	—	Al. St.	0.1	N. E.
Durango	—	—	—	—	—	—	—		
Frontera	760.4	26	25	—	S. E.	4	—		
Guadalajara	637.6	15	14	7.2	—	—	—		
Guaymas	759.2	29	28	—	—	—	Al. St.	0.2	
Iguala	700.4	21	19	—	—	—	St.	0.4	
Jalapa	649.6	16	15	—	N.	4	Al. St.	0.1	
Manzanillo	763.8	25	23	—	E.	4	St. Cu.	0.8	E.
Matamoros, Tam.	760 2	29	25	—	S. E.	4	Ci. Cu.	0 4	S. E.
Mazatlán	758.0	27	25	—	—	—	Ci. Cu.	0.4	
México	587.1	13	11	—	N.	4	St. Cu.	0.9	E.
Monterrey	715.4	24	22	—	S. W.	4	Al. Cu.	0.4	S. W.
Morelia	610.6	15	13	0.4	N. E.	4	Ci. St.	0.6	N.
Nogales	763.2	25	20	—	—	—	Ci. Cu.	0.4	
Oaxaca	636.8	15	14	1 6	S. E	4	Al. St.	0.4	S E.
Progreso	763.2	26	24	—	N. E.	4	—		
Salina Cruz	760.2	26	24	10.8	N.	4	—		
San Luis Potosí	—	—	—	—	—	—	—		
Tampico	763.4	27	26	2.0	—	—	Ci. Cu.	0.2	S. E.
Tapachula	746.0	22	21	30.8	—	—	—		
Veracruz	759.2	26	25	—	W.	4	Al. Cu.	0.8	S.
Zacatecas	576.0	12	11	5 2	—	—	Al. St.	0.6	
Angostura	—	—	—	—	—	—	—		
C. Guzmán	638.6	17	16	16.4	—	—	Al. Cu.	0.4	
Guanajuato	603 0	15	15	—	—	—	Al. Cu.	0 8	S. E.
León	618.2	16	15	14.4	N.	4	Ci. St.	0.8	
Querétaro	615.4	17	15	—	W.	4	St. Cu.	0 8	W.
Saltillo	629.8	19	17	13.2	—	—	Cu. Nim.	1.8	N. W.
Toluca	550.0	10	10	—	S. W.	4	St Cu.	0.8	E.

REPUBLICA MEXICANA

Secretaría de Comunicaciones y Obras Públicas

DIRECCION GENERAL DE TELEGRAFOS FEDERALES

CARTA DEL TIEMPO

NOTAS Y SIGNOS CONVENCIONALES

1ª—Las observaciones se recogen simultáneamente á las 6 23 a. m. de México (8 a. m. del meridiano 75° W de Greenwich). Las presiones y las temperaturas están reducidas al nivel del mar.

2ª—Las líneas continuas pasan por los puntos de igual presión. Las líneas puntuadas por los de igual temperatura.

3ª—Signos que indican el estado del tiempo: *claro* ○ ; *nublado en parte* ◐ ; *nublado* ● ; *lluvia* ⓡ ; *nieve* ✱ ; *tempestad* ↯ ; *relámpagos difusos en el rumbo que ocupa el signo* ↯. Las flechas indican la dirección del viento.

Signos convencionales que indican la velocidad del viento: calma ○ ; velocidad hasta de 14 kilómetros por hora ○→ ; velocidad de 14 á 42 kilómetros por hora ○→ ; velocidad de 42 á 72 kilómetros por hora ○→ ; velocidad de 72 kilómetros por hora en adelante ○→

4ª—El sombreado indica las regiones donde ha llovido ó nevado en las 24 horas transcurridas antes del momento de la observación.

5ª—La letra T indica que en la población á que se refiere, se sintió temblor de tierra en las 24 horas que preceden á la observación meteorológica.

Escala: 1:10.000.000

M. Moreno y A. C. Aristain, Construyeron.

Lit. de los Telégrafos Federales. México.

M. Moreno Dibujó. E. Espinosa Grabó.

LIBRARY
AUG 6 1900
Weather Bureau

JULIO 30 DE 1900.

ESTADO DEL TIEMPO EN LA REPUBLICA

OFICINAS	Barómetro reducido á 0°	Termómetro seco	Termómetro húmedo	Lluvia en 24 horas	VIENTO		NUBES		
					Dirección	Velocidad por hora	Clase	Cantidad	Dirección
	m.m	Grados	Grados	m.m		K.			
Acapulco	757.0	25	24	10.4	—	—	Ci. Cu.	1.0	
C. Lerdo	668.4	20	18	0 4	—	—	Ci. St.	0.4	
C. Porfirio Díaz	742.2	25	24	6.4	S E.	4	Ci. St.	0.2	
C. Victoria	734.6	26	24	—	W.	4	Al. St	0.4	
Chihuahua	745.4	24	17	—	—	—	St. Cu.	0.2	
Durango	—	—	—	—	—	—	—		
Frontera	760.2	26	25	—	—	—	St. Cu.	0.4	
Guadalajara	637.0	18	17	—	—	—	Al. St.	0.4	
Guaymas	759.2	29	28	—	—	—	St. Cu.	1.0	
Iguala	700.2	19	16	0.4	—	—	Al. St.	0.4	
Jalapa	650.2	16	16	2.8	N.	4	Al. St.	0.4	
Manzanillo	763.2	24	23	—	N. E.	4	Al. St.	0.4	
Matamoros. Tam.	762 2	29	24	—	N. E.	4	Ci. Cu.	0 4	N. E.
Mazatlán	757.2	27	25	—	—	—	St. Cu.	1.0	
México	586.7	14	13	—	—	—	St.	0.4	
Monterrey	716.6	21	19	40.8	N. E.	4	Ci. Cu.	0.4	
Morelia	610.6	15	14	3.2	—	—	Ci. Cu.	1.0	
Nogales	—	—	—	—	—	—	—		
Oaxaca	637.8	17	16	0 4	E.	4	St. Cu.	1.0	S. W.
Progreso	761.8	26	25	—	E.	4	—		
Salina Cruz	760.4	26	24	40.4	—	—	Nim.	1.0	N.
San Luis Potosí	—	15	14	40 4	N. E.	4	Ci. Cu.	0.4	N. E.
Tampico	762.6	26	26	—	S. W.	4	Al. St.	0.4	S. E.
Tapachula	745.2	22	20	—	N.	4	St Cu.	0.6	E.
Veracruz	760.2	24	23	1.6	—	—	Al. Cu.	1.0	
Zacatecas	575.4	12	11	16.8	S. E	4	St. Cu.	1.0	S. E.
Angostura	—	—	—	—	—	—	—		
C. Guzmán	637.6	18	17	0 4	—	—	St. Cu.	1.0	
Guanajuato	—	—	—	—	—	—	—		
León	617.8	15	15	19.2	N. W.	4	Cu. Nim.	1 0	S. E
Querétaro	615.2	17	14	4.4	—	—	Ci. St.	0.1	
Saltillo	—	—	—	—	—	—	—		
Toluca	558.6	16	12	1.6	S.	4	Ci. Cu.	1.0	S E.

REPUBLICA MEXICANA

Secretaría de Comunicaciones y Obras Públicas

DIRECCION GENERAL DE TELEGRAFOS FEDERALES

CARTA DEL TIEMPO

NOTAS Y SIGNOS CONVENCIONALES

1ª—Las observaciones se recogen simultáneamente á las 6 23 a. m. de México (8 a. m. del meridiano 75° W de Greenwich). Las presiones y las temperaturas están reducidas al nivel del mar.

2ª—Las líneas continuas pasan por los puntos de igual presión. Las líneas puntuadas por los de igual temperatura.

3ª—Signos que indican el estado del tiempo: *claro* ○ ; *nublado en parte* ◐ ; *nublado* ● ; *lluvia* ⓤ ; *nieve* ⛆ ; *tempestad* ↯ ; *relámpagos difusos en el rumbo que ocupa el signo* ≷ . Las flechas indican la dirección del viento.

Signos convencionales que indican la velocidad del viento: calma ○ ; velocidad hasta de 14 kilómetros por hora ○→ ; velocidad de 14 á 42 kilómetros por hora ○→ ; velocidad de 42 á 72 kilómetros por hora ○→ ; velocidad de 72 kilómetros por hora en adelante ○→

4ª—El sombreado indica las regiones donde ha llovido ó nevado en las 24 horas transcurridas antes del momento de la observación.

5ª—La letra T indica que en la población á que se refiere, se sintió temblor de tierra en las 24 horas que preceden á la observación meteorológica.

Escala: 1:10.000.000

M. Moreno y A. C. Atristain, Construyeron.

Lit. de los Telégrafos Federales. México.

M. Moreno Dibujó. E. Espinosa Grabó.

LIBRARY
AUG 6 1900
Weather Bureau

JULIO 31 DE 1900.

ESTADO DEL TIEMPO EN LA REPUBLICA

OFICINAS	Barómetro reducido á 0°	Termómetro seco	Termómetro húmedo	Lluvia en 24 horas	VIENTO Dirección	VIENTO Velocidad por hora	NUBES Clase	NUBES Cantidad	NUBES Dirección
	m.m	Grados	Grados	m.m		K.			
Acapulco	756.0	26	25	—	—	—	—		
C. Lerdo	668.8	19	17	—	—	—	Ci. St.	0.4	
C. Porfirio Díaz	744.6	23	22	—	E.	4	St. Cu.	1.0	N.
C. Victoria	736.0	23	21	0.4	W.	4	Al. St.	0.4	
Chihuahua	—	—	—	—	—	—	—		
Durango	—	—	—	—	—	—	—		
Frontera	761.2	27	25	—	—	—	—		
Guadalajara	638.0	17	15	—	—	—	Nim.	1.0	
Guaymas	759.2	29	27	—	—	—	Al. St.	0.1	
Iguala	700.6	21	19	1.2	—	—	—		
Jalapa	651.0	14	13	—	N.	4	Ci. St.	1.0	
Manzanillo	763.8	25	24	—	N.	4	St. Cu.	0.6	
Matamoros, Tam.	762 6	28	23	—	E.	4	St. Cu.	0.4	E.
Mazatlán	757.2	27	25	8.4	—	—	St. Cu.	1.0	
México	587.5	13	12	7.4	N. W.	4	St. Cu.	0 8	
Monterrey	718.4	22	20	19.6	N. E.	4	Ci. Cu.	1.0	N.
Morelia	612.2	15	14	2.8	—	—	St Cu.	1.0	
Nogales	664.6	22	18	—	—	—	—		
Oaxaca	637.8	15	13	—	S. W.	4	Al. St.	0.2	S. W.
Progreso	763.0	26	26	—	S.	4	—		
Salina Cruz	759.6	26	23	2.0	N.	12	—		
San Luis Potosí	—	15	14	—	S. W	4	Al. Cu.	0.7	N. W.
Tampico	765 2	26	25	1.2	—	—	St.	0.2	E.
Tapachula	745.4	23	22	—	—	—	Cu. Nim.	1.0	S.
Veracruz	761.4	25	24	—	—	—	St. Cu.	0.6	
Zacatecas	576.8	12	10	—	S.	4	Al. St.	0.4	
Angostura	—	—	—	—	—	—	—		
C. Guzmán	638.2	18	16	—	—	—	St. Cu.	1.0	
Guanajuato	603.4	16	13	0 4	N. E.	12	St. Cu.	1.0	S. E.
León	618 8	15	15	11.2	N. W.	4	Cu Nim.	1.0	S. E.
Querétaro	616.0	17	14	3.6	E.	4	St. Cu.	1.0	E.
Saltillo	631.8	17	17	2 0	—	—	Al. Cu.	0.6	S.
Toluca	559.4	15	12	1 6	E.	4	Ci. St.	0.2	S. E

REPUBLICA MEXICANA

Secretaría de Comunicaciones y Obras Públicas

DIRECCION GENERAL DE TELEGRAFOS FEDERALES

CARTA DEL TIEMPO

NOTAS Y SIGNOS CONVENCIONALES

1ª—Las observaciones se recogen simultáneamente á las 6 23 a. m de México (8 a. m. del meridiano 75° W de Greenwich). Las presiones están reducidas al nivel del mar.

2ª—Las líneas continuas pasan por los puntos de igual presión. Las líneas puntuadas por los de igual temperatura.

3ª—Signos que indican el estado del tiempo: *claro* ○ ; *nublado en parte* ◐ ; *nublado* ● ; *lluvia* ⊙ ; *nieve* ✳ ; *tempestad* ⚡ ; *relámpagos difusos en el rumbo que ocupa el signo* ≶ . Las flechas indican la dirección del viento.

Signos convencionales que indican la velocidad del viento: calma ○ ; velocidad hasta de 14 kilómetros por hora ○→; velocidad de 14 á 42 kilómetros por hora-○→; velocidad de 42 á 72 kilómetros por hora ○→; velocidad de 72 kilómetros por hora en adelante ○→

4ª—El sombreado indica las regiones donde ha llovido ó nevado en las 24 horas transcurridas antes del momento de la observación.

5ª—La letra T indica que en la población á que se refiere, se sintió temblor de tierra en las 24 horas que preceden á la observación meteorológica.

Escala: 1:10.000.000

M. Moreno y A.C. Aristain, Construyeron. Lit. de los Telégrafos Federales. México. M. Moreno Dibujó. E. Espinosa Grabó.