National Oceanic and Atmospheric Administration

ERRATA NOTICE

One or more conditions of the original document may affect the quality of the image, such as:

Discolored pages
Faded or light ink
Binding intrudes into the text

This has been a co-operative project between the NOAA Central Library and the Climate Database Modernization Program, National Climate Data Center (NCDC). To view the original document, please contact the NOAA Central Library in Silver Spring, MD at (301) 713-2607 x124 or Library.Reference@noaa.gov

HOV Services
Imaging Contractor
12200 Kiln Court
Beltsville, MD 20704-1387
July 23, 2010

LIBRARY
JUN 7 1900
Weather Bureau

JUNIO 1º DE 1900.

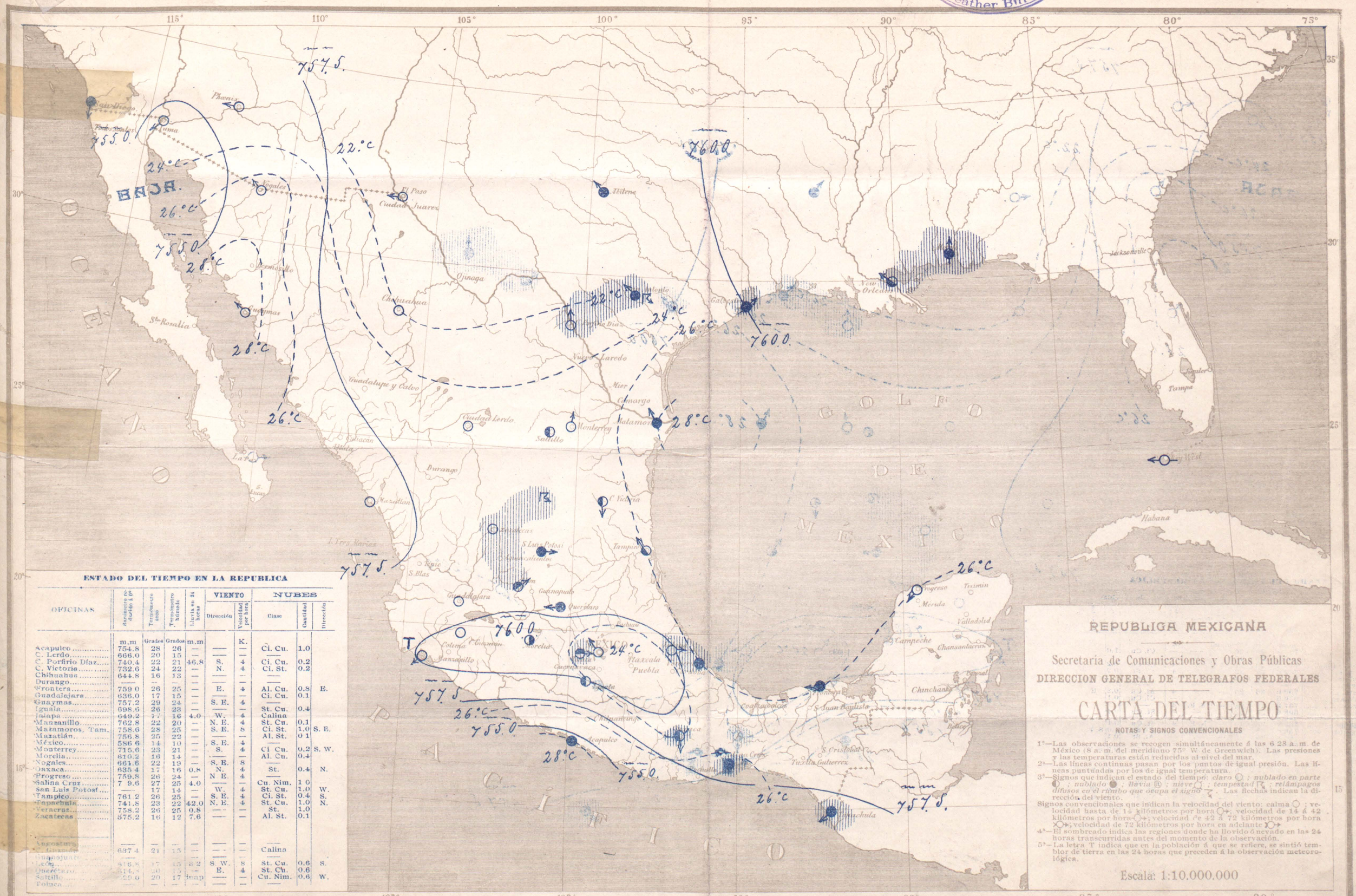

ESTADO DEL TIEMPO EN LA REPUBLICA

OFICINAS	Barómetro reducido á 0º	Termómetro seco	Termómetro húmedo	Lluvia en 24 horas	VIENTO Dirección	VIENTO Velocidad por hora	NUBES Clase	NUBES Cantidad	NUBES Dirección
	m.m	Grados	Grados	m.m		K.			
Acapulco	754.8	28	26	—	—	—	Ci. Cu.	1.0	
C. Lerdo	666.0	20	15	—	—	—	—		
C. Porfirio Díaz	740.4	22	21	46.8	S.	4	Ci. Cu.	0.2	
C. Victoria	732.6	24	22	—	N.	4	Ci. St.	0.2	
Chihuahua	644.8	16	13	—	—	—	—		
Durango	—	—	—	—	—	—	—		
Frontera	759 0	26	25	—	E.	4	Al. Cu.	0.8	E.
Guadalajara	636.0	17	15	—	—	—	Ci. Cu.	0.1	
Guaymas	757.2	29	24	—	S. E.	4	—		
Iguala	698.6	26	23	—	—	—	St. Cu.	0.4	
Jalapa	649.2	17	16	4.0	W.	4	Calina		
Manzanillo	762.8	22	20	—	N. E.	4	St. Cu.	0.1	
Matamoros, Tam.	758.6	28	25	—	S. E.	8	Ci. St.	1.0	S. E.
Mazatlán	756.8	25	22	—	—	—	Al. St.	0 1	
México	586 6	14	10	—	S. E.	4	—		
Monterrey	715.6	23	21	—	S.	4	Ci Cu.	0.2	S. W.
Morelia	610.2	16	14	—	—	—	Al. Cu.	0.4	
Nogales	661.6	22	19	—	S. E.	8	—		
Oaxaca	635 4	17	16	0.8	N.	4	St.	0.4	N.
Progreso	759.8	26	24	—	N E.	4	—		
Salina Cruz	7 9.6	27	25	4.0	—	—	Cu. Nim.	1 0	
San Luis Potosí	—	17	14	—	W.	4	St. Cu.	1.0	W.
Tampico	761.2	26	25	—	S. E.	4	Ci. St.	0.4	S.
Tapachula	741.8	23	22	42.0	N. E.	4	St. Cu.	1.0	N.
Veracruz	758.2	26	25	0.8	—	—	St.	1.0	
Zacatecas	575.2	16	12	7.6	—	—	Al. St.	0.1	
Agostura	—	—	—	—	—	—	—		
Durango	637 4	21	15	—	—	—	Calina		
Guanajuato	—	—	—	—	—	—	—		
León	816.8	17	15	8 2	S. W.	8	St. Cu.	0.6	S.
Querétaro	814.8	20	15	—	E.	4	St. Cu.	0.6	
Saltillo	729.0	20	17	inap	—	—	Cu. Nim.	0.6	W.
Toluca	—	—	—	—	—	—	—		

REPUBLICA MEXICANA

Secretaría de Comunicaciones y Obras Públicas

DIRECCION GENERAL DE TELEGRAFOS FEDERALES

CARTA DEL TIEMPO

NOTAS Y SIGNOS CONVENCIONALES

1ª—Las observaciones se recogen simultáneamente á las 6 23 a. m. de México (8 a. m. del meridiano 75° W. de Greenwich). Las presiones y las temperaturas están reducidas al nivel del mar.

2ª—Las líneas continuas pasan por los puntos de igual presión. Las líneas puntuadas por los de igual temperatura.

3ª—Signos que indican el estado del tiempo: *claro* ○ ; *nublado en parte* ◐ ; *nublado* ● ; *lluvia* ⛆ ; *nieve* ○ ; *tempestad* ↯ ; *relámpagos difusos en el rumbo que ocupa el signo* ↯ . Las flechas indican la dirección del viento.

Signos convencionales que indican la velocidad del viento: calma ○ ; velocidad hasta de 14 kilómetros por hora ○→ ; velocidad de 14 á 42 kilómetros por hora ○→ ; velocidad de 42 á 72 kilómetros por hora ○→ ; velocidad de 72 kilómetros por hora en adelante ○→

4ª—El sombreado indica las regiones donde ha llovido ó nevado en las 24 horas transcurridas antes del momento de la observación.

5ª—La letra T indica que en la población á que se refiere, se sintió temblor de tierra en las 24 horas que preceden á la observación meteorológica.

Escala: 1:10.000.000

M. Moreno y A. C. Atristain. Construyeron.

Lit. de los Telégrafos Federales. México.

M. Moreno Dibujo. F. Espinosa Grab.

LIBRARY
JUN 7 1900
Weather Bureau

JUNIO 2 DE 1900.

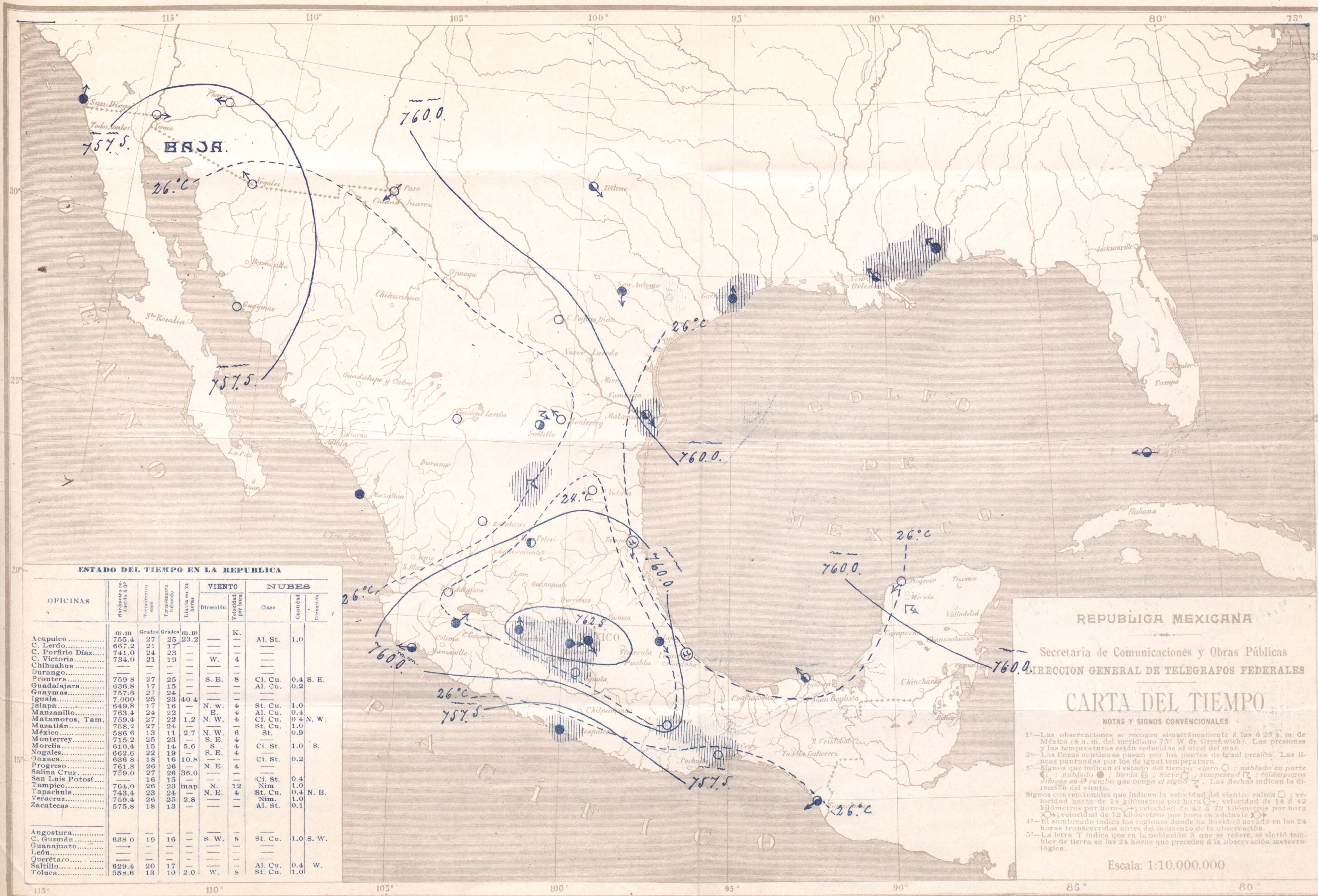

ESTADO DEL TIEMPO EN LA REPUBLICA

OFICINAS	Barómetro reducido á 0°	Termómetro seco	Termómetro húmedo	Lluvia en 24 horas	VIENTO Dirección	VIENTO Velocidad por hora	NUBES Clase	NUBES Cantidad	NUBES Dirección
	m.m	Grados	Grados	m.m		K.			
Acapulco	755.4	27	25	23.2	—	—	Al. St.	1.0	
C. Lerdo	667.2	21	17	—	—	—	—		
C. Porfirio Díaz	741.0	24	23	—	—	—	—		
C. Victoria	734.0	21	19	—	W.	4	—		
Chihuahua	—	—	—	—	—	—	—		
Durango	—	—	—	—	—	—	—		
Frontera	759 8	27	25	—	S. E.	8	Ci. Cu.	0.4	S. E.
Guadalajara	636.8	17	15	—	—	—	Al. Cu.	0.2	
Guaymas	757.6	27	24	—	—	—	—		
Iguala	7.000	25	23	40.4	—	—	—		
Jalapa	649.8	17	16	—	N. w.	4	St. Cu.	1.0	
Manzanillo	763.4	24	22	—	E.	4	Al. Cu.	0.4	
Matamoros, Tam.	759.4	27	22	1.2	N. W.	4	Ci. Cu.	0 4	N. W.
Mazatlán	758.2	27	24	—	—	—	St. Cu.	1.0	
México	586 6	13	11	2.7	N. W.	6	St.	0.9	
Monterrey	715.2	25	23	—	S. E.	4	—		
Morelia	610.4	15	14	5.6	S.	4	Ci. St.	1.0	S.
Nogales	662.6	22	19	—	S. E.	4	—		
Oaxaca	636 8	18	16	10.8	—	—	Ci. St.	0.2	
Progreso	761.8	26	26	—	N. E.	4	—		
Salina Cruz	759.0	27	26	36.0	—	—	—		
San Luis Potosí	—	16	15	—	—	—	Ci. St.	0.4	
Tampico	764.0	26	23	inap	N.	12	Nim	1.0	
Tapachula	743.4	23	24	—	N. E.	4	St. Cu.	0.4	N. E.
Veracruz	759.4	26	25	2.8	—	—	Nim.	1.0	
Zacatecas	575.8	18	13	—	—	—	Al. St.	0.1	
Angostura	—	—	—	—	—	—	—		
C. Guzmán	638 0	19	16	—	S. W.	8	St. Cu.	1.0	S. W.
Guanajuato	—	—	—	—	—	—	—		
León	—	—	—	—	—	—	—		
Querétaro	—	—	—	—	—	—	—		
Saltillo	629.4	20	17	—	—	—	Al. Cu.	0.4	W.
Toluca	558.6	13	10	2.0	W.	8	St. Cu.	1.0	

REPUBLICA MEXICANA

Secretaría de Comunicaciones y Obras Públicas

DIRECCION GENERAL DE TELEGRAFOS FEDERALES

CARTA DEL TIEMPO

NOTAS Y SIGNOS CONVENCIONALES

1ª—Las observaciones se recogen simultáneamente á las 6 23 a. m. de México (8 a. m. del meridiano 75° W de Greenwich). Las presiones y las temperaturas están reducidas al nivel del mar.

2ª—Las líneas continuas pasan por los puntos de igual presión. Las líneas puntuadas por los de igual temperatura.

3ª—Signos que indican el estado del tiempo: *claro* ○ ; *nublado en parte* ◐ ; *nublado* ● ; *lluvia* Ⓛ ; *nieve* ; *tempestad* ; *relámpagos difusos en el rumbo que ocupa el signo*. Las flechas indican la dirección del viento.

Signos convencionales que indican la velocidad del viento: calma ○ ; velocidad hasta de 14 kilómetros por hora ○→; velocidad de 14 á 42 kilómetros por hora -○→; velocidad de 42 á 72 kilómetros por hora ⟩○→; velocidad de 72 kilómetros por hora en adelante ⟩⟩○→

4ª—El sombreado indica las regiones donde ha llovido ó nevado en las 24 horas transcurridas antes del momento de la observación.

5ª—La letra T indica que en la población á que se refiere, se sintió temblor de tierra en las 24 horas que preceden á la observación meteorológica.

Escala: 1:10.000.000

M. Moreno y A. C. Atristain. Construyeron.

Lit. de los Telégrafos Federales. México.

M. Moreno Dibujó E. Espinosa Grab.

JUN 11 1900
Weather Bureau

JUNIO 3 DE 1900.

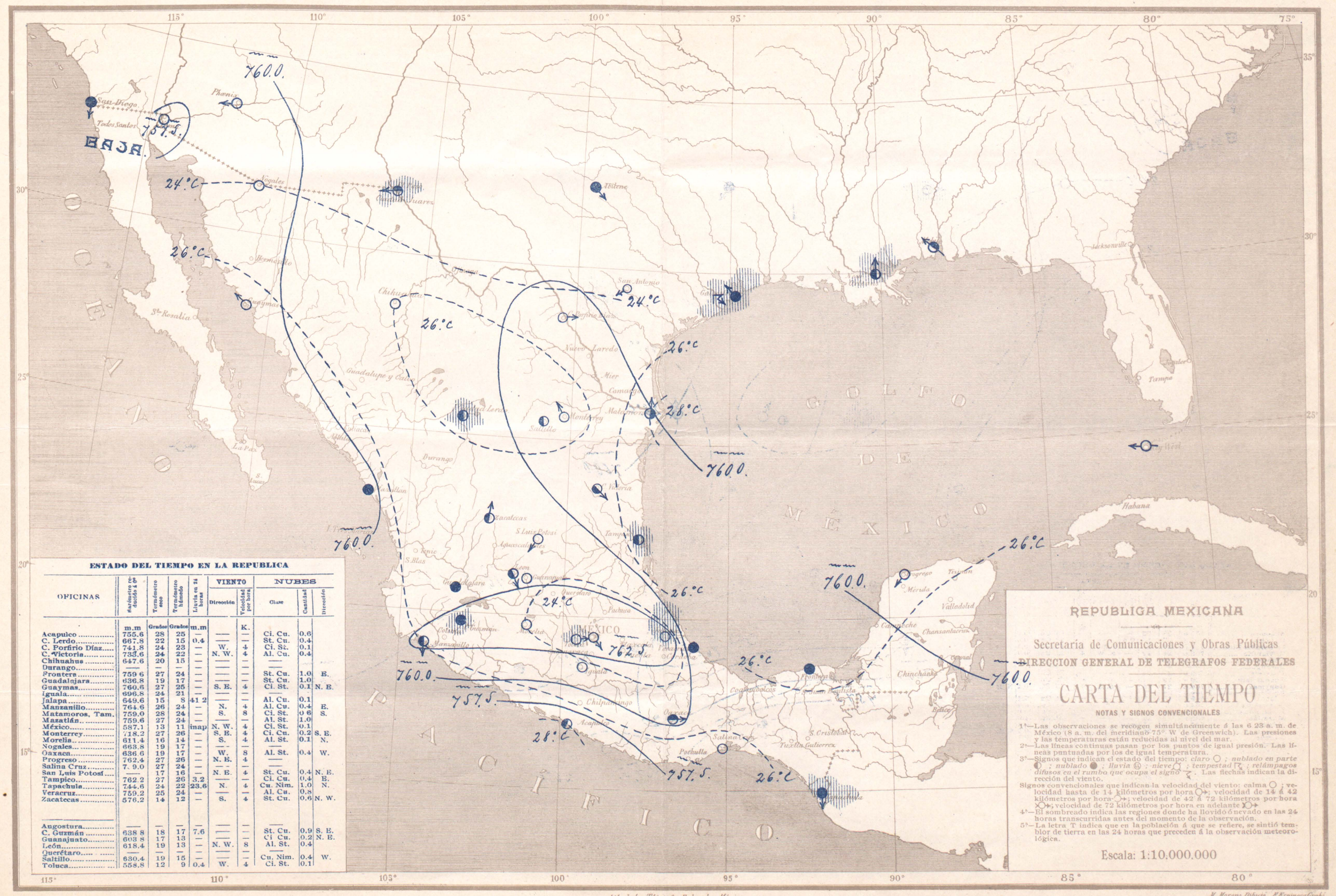

ESTADO DEL TIEMPO EN LA REPUBLICA

OFICINAS	Barómetro reducido á 0°	Termómetro seco	Termómetro húmedo	Lluvia en 24 horas	VIENTO Dirección	VIENTO Velocidad por hora	NUBES Clase	NUBES Cantidad	NUBES Dirección
	m.m	Grados	Grados	m.m		K.			
Acapulco	755.6	28	25	—	—	—	Ci. Cu.	0.6	
C. Lerdo	667.8	22	15	0.4	—	—	St. Cu.	0.4	
C. Porfirio Díaz	741.8	24	23	—	W.	4	Ci. Sz.	0.1	
C. Victoria	733.6	24	22	—	N. W.	4	Al. Cu.	0.4	
Chihuahua	647.6	20	15	—	—	—	—		
Durango	—	—	—	—	—	—	—		
Frontera	759.6	27	24	—	—	—	St. Cu.	1.0	E.
Guadalajara	636.8	19	17	—	—	—	St. Cu.	1.0	
Guaymas	760.6	27	25	—	S. E.	4	Ci. St.	0.1	N. E.
Iguala	696.8	24	21	—	—	—	—		
Jalapa	649.6	15	8	41.2	—	—	Al. Cu.	0.1	
Manzanillo	764.6	26	24	—	N.	4	Al. Cu.	0.4	E.
Matamoros, Tam.	759.0	28	24	—	S.	8	Ci. St.	0.6	S.
Mazatlán	759.6	27	24	—	—	—	Al. St.	1.0	
México	587.1	13	11	inap	N. W.	4	Ci. St.	0.1	
Monterrey	718.2	27	26	—	S. E.	4	Ci. Cu.	0.2	S. E.
Morelia	611.4	16	14	—	S.	4	Al. St.	0.1	N.
Nogales	663.8	19	17	—	—	—	—		
Oaxaca	636.6	19	17	—	W.	8	Al. St.	0.4	W.
Progreso	762.4	27	26	—	N. E.	4	—		
Salina Cruz	7.9.0	27	24	—	—	—	—		
San Luis Potosí	—	17	16	—	N. E.	4	St. Cu.	0.4	N. E.
Tampico	762.2	27	26	3.2	—	—	Ci. Cu.	0.4	E.
Tapachula	744.6	24	22	23.6	N.	4	Cu. Nim.	1.0	N.
Veracruz	759.2	25	24	—	—	—	Al. Cu.	0.8	
Zacatecas	576.2	14	12	—	S.	4	St. Cu.	0.6	N. W.
Angostura	—	—	—	—	—	—	—		
C. Guzmán	638.8	18	17	7.6	—	—	St. Cu.	0.9	S. E.
Guanajuato	603.8	17	13	—	—	—	Ci. Cu.	0.2	N. E.
León	618.4	19	13	—	N. W.	8	Al. St.	0.4	
Querétaro	—	—	—	—	—	—	—		
Saltillo	630.4	19	15	—	—	—	Cu. Nim.	0.4	W.
Toluca	558.8	12	9	0.4	W.	4	Ci. St.	0.1	

REPUBLICA MEXICANA

Secretaría de Comunicaciones y Obras Públicas

DIRECCION GENERAL DE TELEGRAFOS FEDERALES

CARTA DEL TIEMPO

NOTAS Y SIGNOS CONVENCIONALES

1ª—Las observaciones se recogen simultáneamente á las 6.23 a. m. de México (8 a. m. del meridiano 75° W de Greenwich). Las presiones y las temperaturas están reducidas al nivel del mar.

2ª—Las líneas continuas pasan por los puntos de igual presión. Las líneas puntuadas por los de igual temperatura.

3ª—Signos que indican el estado del tiempo: *claro* ○ ; *nublado en parte* ◐ ; *nublado* ● ; *lluvia* ⚲ ; *nieve* ⛄ ; *tempestad* ⚡ ; *relámpagos difusos en el rumbo que ocupa el signo* ⚡ . Las flechas indican la dirección del viento.

Signos convencionales que indican la velocidad del viento: calma ○ ; velocidad hasta de 14 kilómetros por hora ○→; velocidad de 14 á 42 kilómetros por hora ○→; velocidad de 42 á 72 kilómetros por hora ○→; velocidad de 72 kilómetros por hora en adelante ○→

4ª—El sombreado indica las regiones donde ha llovido ó nevado en las 24 horas transcurridas antes del momento de la observación.

5ª—La letra T indica que en la población á que se refiere, se sintió temblor de tierra en las 24 horas que preceden á la observación meteorológica.

Escala: 1:10.000.000

M. Moreno y A. C. Atristain, Construyeron.

Lit. de los Telégrafos Federales. México.

M. Moreno Dibujó. H. Espinosa Grabó.

LIBRARY
JUN 11 1900
Weather Bureau

JUNIO 4 DE 1900.

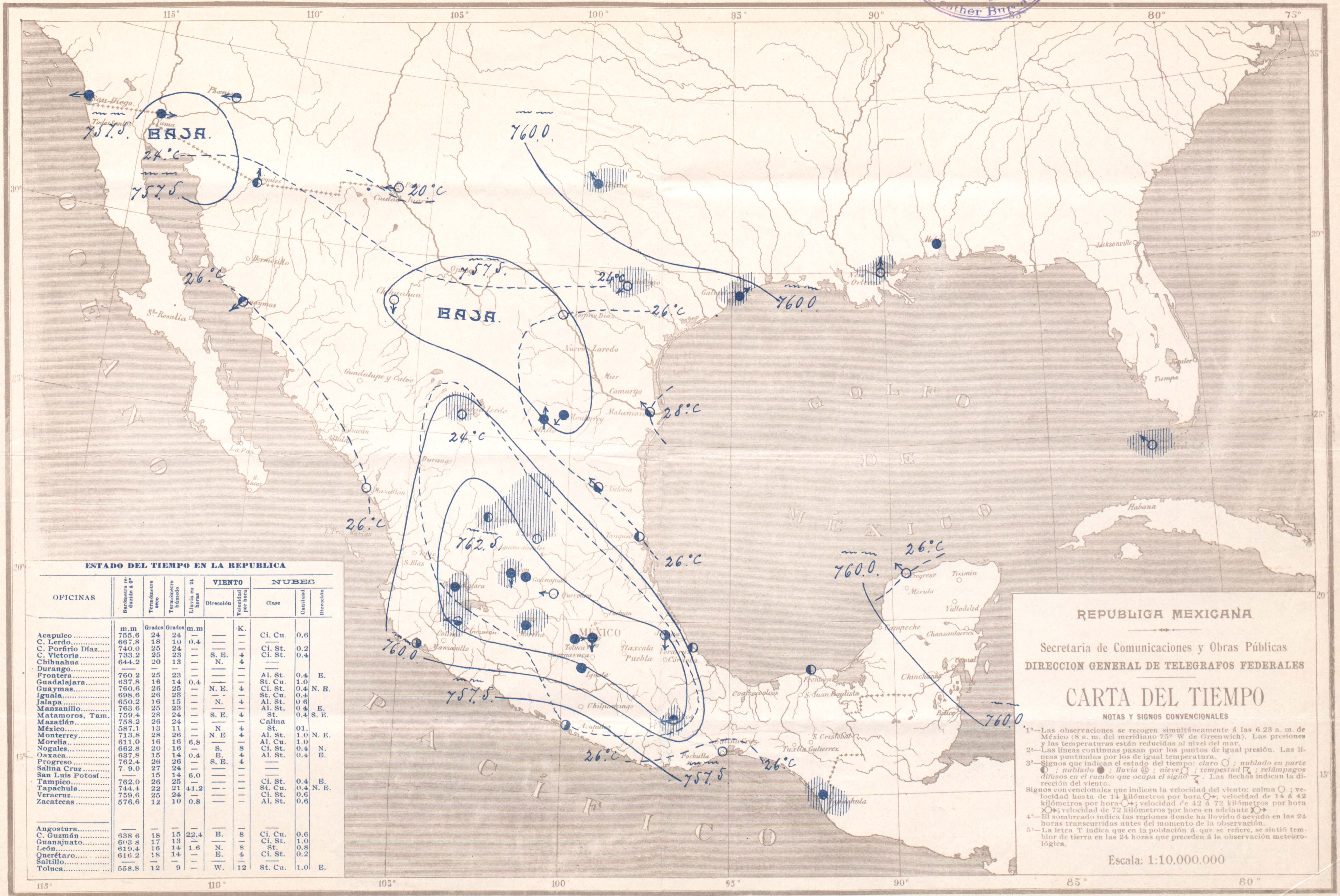

ESTADO DEL TIEMPO EN LA REPUBLICA

OFICINAS	Barómetro reducido á 0°	Termómetro seco	Termómetro húmedo	Lluvia en 24 horas	VIENTO Dirección	VIENTO Velocidad por hora	NUBES Clase	NUBES Cantidad	NUBES Dirección
	m.m	Grados	Grados	m.m		K.			
Acapulco	755.6	24	24	—	——	—	Ci. Cu.	0.6	
C. Lerdo	667.8	18	10	0.4	——	—	——		
C. Porfirio Díaz	740.0	25	24	—	——	—	Ci. St.	0.2	
C. Victoria	733.2	25	23	—	S. E.	4	Ci. St.	0.4	
Chihuahua	644.2	20	13	—	N.	4	——		
Durango	——	—	—	—	——	—	——		
Frontera	760.2	25	23	—	——	—	Al. St.	0.4	E.
Guadalajara	637.8	16	14	0.4	——	—	St. Cu.	1.0	
Guaymas	760.6	26	25	—	N. E.	4	Ci. St.	0.4	N. E.
Iguala	698.6	26	23	—	— -	—	St. Cu.	0.4	
Jalapa	650.2	16	15	—	N.	4	Al. St.	0 6	
Manzanillo	763.6	25	23	—	——	—	Al. St.	0 4	E.
Matamoros, Tam.	759.4	28	24	—	S. E.	4	St.	0.4	S. E.
Mazatlán	758.2	26	24	—	——	—	Calina		
México	587.1	13	11	—	N	4	St.	01.	
Monterrey	713.8	28	26	—	N. E	4	Al. St.	1.0	N. E.
Morelia	611.0	16	16	6.8	——	—	Al. Cu.	1.0	
Nogales	662.8	20	16	—	S.	8	Ci. St.	0.4	N.
Oaxaca	637.8	15	14	0.4	E.	4	Al. St.	0.4	E.
Progreso	762.4	26	26	—	S. E.	4	——		
Salina Cruz	7. 9.0	27	24	—	——	—	——		
San Luis Potosí	——	15	14	6.0	——	—	——		
Tampico	762.0	26	25	—	——	—	Ci. St.	0.4	E.
Tapachula	744.4	22	21	41.2	— -	—	St. Cu.	0.4	N. E.
Veracruz	759.6	25	24	—	——	—	Ci. St.	0.6	
Zacatecas	576.6	12	10	0.8	——	—	Al. St.	0.6	
Angostura	——	—	—	—	——	—	——		
C. Guzmán	638 6	18	15	22.4	E.	8	Ci. Cu.	0.6	
Guanajuato	603 8	17	13	—	——	—	Ci. St.	1.0	
León	619.4	16	14	1.6	N.	8	St.	0.8	
Querétaro	616.2	18	14	—	E.	4	Ci. St.	0.2	
Saltillo	——	—	—	—	——	—	——		
Toluca	558.8	12	9	—	W.	12	St. Cu.	1.0	E.

REPUBLICA MEXICANA

Secretaría de Comunicaciones y Obras Públicas

DIRECCION GENERAL DE TELEGRAFOS FEDERALES

CARTA DEL TIEMPO

NOTAS Y SIGNOS CONVENCIONALES

1ª—Las observaciones se recogen simultáneamente á las 6.23 a. m. de México (8 a. m. del meridiano 75° W de Greenwich). Las presiones y las temperaturas están reducidas al nivel del mar.

2ª—Las líneas continuas pasan por los puntos de igual presión. Las líneas puntuadas por los de igual temperatura.

3ª—Signos que indican el estado del tiempo: *claro* ○ ; *nublado en parte* ◐ ; *nublado* ● ; *lluvia* Ⓛ ; *nieve* ○ ; *tempestad* ☈ ; *relámpagos difusos en el rumbo que ocupa el signo* ☇. Las flechas indican la dirección del viento.

Signos convencionales que indican la velocidad del viento: calma ○ ; velocidad hasta de 14 kilómetros por hora ○→; velocidad de 14 á 42 kilómetros por hora ○→; velocidad de 42 á 72 kilómetros por hora ○→; velocidad de 72 kilómetros por hora en adelante ○→

4ª—El sombreado indica las regiones donde ha llovido ó nevado en las 24 horas transcurridas antes del momento de la observación.

5ª—La letra T indica que en la población á que se refiere, se sintió temblor de tierra en las 24 horas que preceden á la observación meteorológica.

Escala: 1:10.000.000

M. Moreno y A. C. Atristain. Construyeron.

Lit. de los Telégrafos Federales. México.

M. Moreno Dibujó. E. Espinosa Grabó.

LIBRARY
JUN 11 1900
Weather Bureau

JUNIO 5 DE 1900.

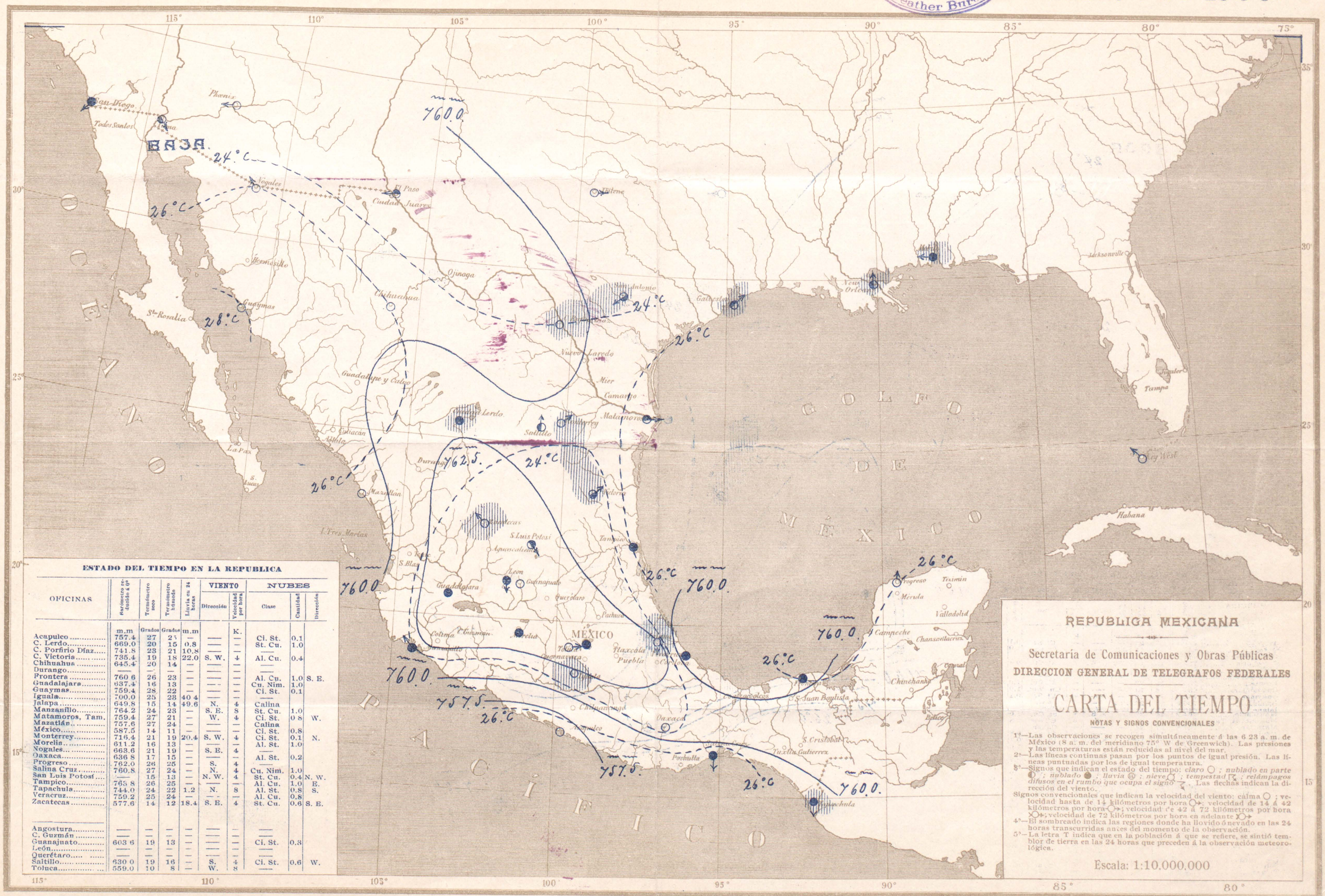

ESTADO DEL TIEMPO EN LA REPUBLICA

OFICINAS	Barómetro reducido á 0°	Termómetro seco	Termómetro húmedo	Lluvia en 24 horas	VIENTO Dirección	VIENTO Velocidad por hora	NUBES Clase	NUBES Cantidad	NUBES Dirección
	m.m	Grados	Grados	m.m		K.			
Acapulco	757.4	27	23	—	—	—	Ci. St.	0.1	
C. Lerdo	669.0	20	15	0.8	—	—	St. Cu.	1.0	
C. Porfirio Díaz	741.8	23	21	10.8	—	—	—		
C. Victoria	735.4	19	18	22.0	S. W.	4	Al. Cu.	0.4	
Chihuahua	645.4	20	14	—	—	—	—		
Durango	—	—	—	—	—	—	—		
Frontera	760 6	26	23	—	—	—	Al. Cu.	1.0	S. E.
Guadalajara	637.4	16	13	—	—	—	Cu. Nim.	1.0	
Guaymas	759.4	28	22	—	—	—	Ci. St.	0.1	
Iguala	700.0	25	23	40 4	—	—	—		
Jalapa	649.8	15	14	49.6	N.	4	Calina		
Manzanillo	764.2	24	23	—	S. E.	8	St. Cu.	1.0	
Matamoros, Tam.	759.4	27	21	—	W.	4	Ci. St.	0 8	W.
Mazatlán	757.6	27	24	—	—	—	Calina		
México	587.5	14	11	—	—	—	Ci. St.	0.8	
Monterrey	716.4	21	19	20.4	S. W.	4	Ci. St.	0.1	N.
Morelia	611.2	16	13	—	—	—	Al. St.	1.0	
Nogales	663.6	21	19	—	S. E.	4	—		
Oaxaca	636 8	17	15	—	—	—	Al. St.	0.2	
Progreso	762.0	26	25	—	S.	4	—		
Salina Cruz	760.8	27	24	—	N.	4	Cu. Nim.	1.0	
San Luis Potosí	—	15	13	—	N. W.	4	St. Cu.	0.4	N. W.
Tampico	765 8	26	25	—	—	—	Al. Cu.	1.0	E.
Tapachula	744.0	24	22	1.2	N.	8	Al. St.	0.8	S.
Veracruz	759.2	25	24	—	—	—	Al. Cu.	0.8	
Zacatecas	577.6	14	12	18.4	S. E.	4	St. Cu.	0.6	S. E.
Angostura	—	—	—	—	—	—	—		
C. Guzmán	—	—	—	—	—	—	—		
Guanajuato	603 6	19	13	—	—	—	Ci. St.	0.3	
León	—	—	—	—	—	—	—		
Querétaro	—	—	—	—	—	—	—		
Saltillo	630 0	19	16	—	S.	4	Ci. St.	0.6	W.
Toluca	559.0	10	8	—	W.	8	—		

REPUBLICA MEXICANA

Secretaría de Comunicaciones y Obras Públicas

DIRECCION GENERAL DE TELEGRAFOS FEDERALES

CARTA DEL TIEMPO

NOTAS Y SIGNOS CONVENCIONALES

1ª—Las observaciones se recogen simultáneamente á las 6 23 a. m. de México (8 a. m. del meridiano 75° W de Greenwich). Las presiones y las temperaturas están reducidas al nivel del mar.

2ª—Las líneas continuas pasan por los puntos de igual presión. Las líneas puntuadas por los de igual temperatura.

3ª—Signos que indican el estado del tiempo: *claro* ○ ; *nublado en parte* ◐ ; *nublado* ● ; *lluvia* ⊕ ; *nieve* ⛆ ; *tempestad* ⛈ ; *relámpagos difusos en el rumbo que ocupa el signo* ⛈ . Las flechas indican la dirección del viento.

Signos convencionales que indican la velocidad del viento: calma ○ ; velocidad hasta de 14 kilómetros por hora ○→; velocidad de 14 á 42 kilómetros por hora ○→; velocidad de 42 á 72 kilómetros por hora ○→; velocidad de 72 kilómetros por hora en adelante ○→

4ª—El sombreado indica las regiones donde ha llovido ó nevado en las 24 horas transcurridas antes del momento de la observación.

5ª—La letra T indica que en la población á que se refiere, se sintió temblor de tierra en las 24 horas que preceden á la observación meteorológica.

Escala: 1:10,000,000

M. Moreno y A. C. Aristaun. Construyeron.

Lit. de los Telégrafos Federales. México.

M. Moreno Bibiajo. E. Espinosa Lito.

LIBRARY
JUN 12 1900
Weather Bureau

LIBRARY
JUN 12 1900
Weather Bureau

JUNIO 6 DE 1900.

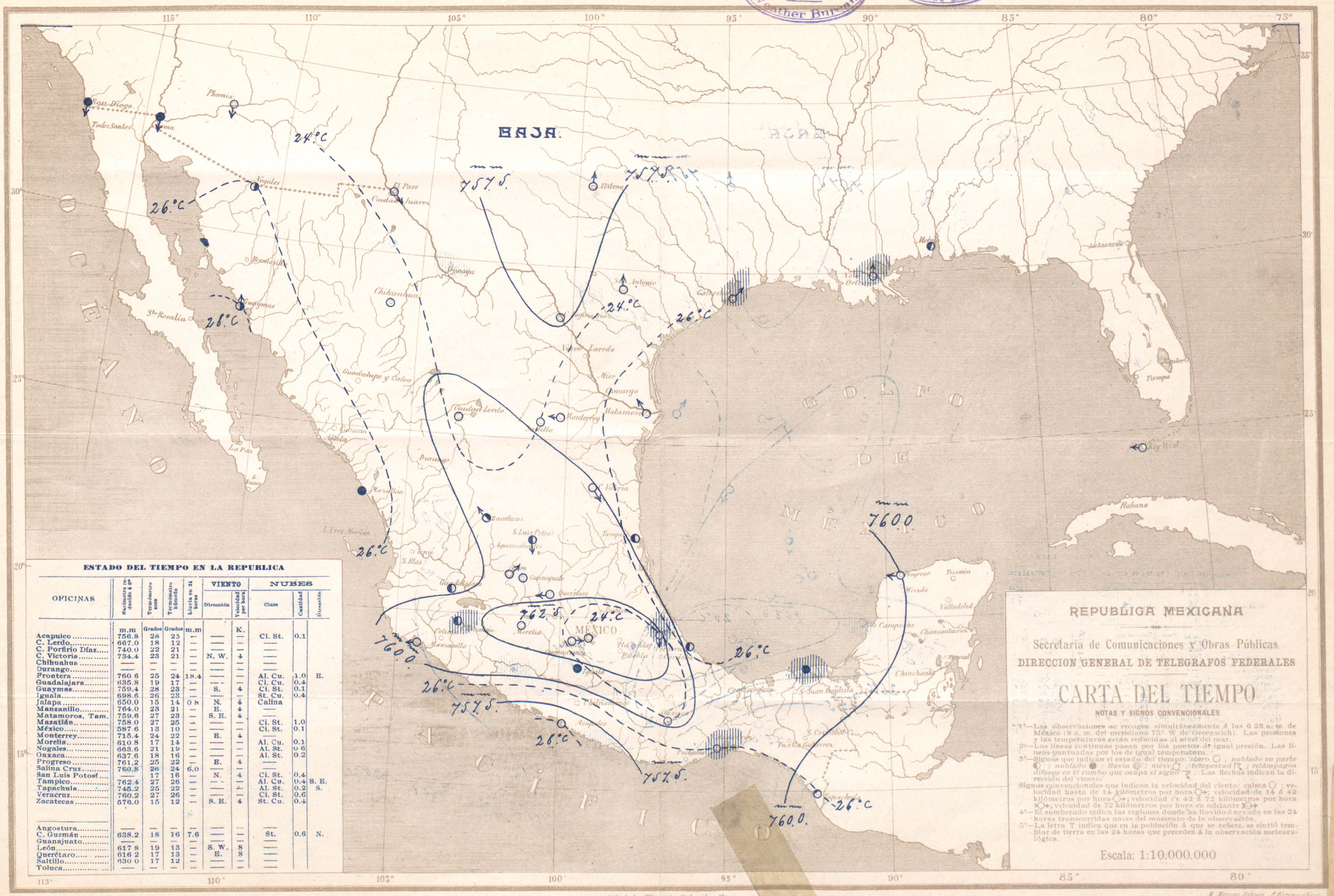

ESTADO DEL TIEMPO EN LA REPUBLICA

OFICINAS	Barómetro reducido á 0°	Termómetro seco	Termómetro húmedo	Lluvia en 24 horas	VIENTO Dirección	VIENTO Velocidad por hora	NUBES Clase	NUBES Cantidad	NUBES Dirección
	m.m	Grados	Grados	m.m		K.			
Acapulco	756.8	28	25	—	—	—	Ci. St.	0.1	
C. Lerdo	667.0	18	12	—	—	—	—		
C. Porfirio Díaz	740.0	22	21	—	—	—	—		
C. Victoria	734.4	23	21	—	N. W.	4	—		
Chihuahua	—	—	—	—	—	—	—		
Durango	—	—	—	—	—	—	—		
Prontera	760.6	25	24	18.4	—	—	Al. Cu.	1.0	E.
Guadalajara	635.8	19	17	—	—	—	Ci. Cu.	0.4	
Guaymas	759.4	28	23	—	S.	4	Ci. St.	0.1	
Iguala	698.6	26	23	—	—	—	St. Cu.	0.4	
Jalapa	650.0	15	14	0 8	N.	4	Calina		
Manzanillo	764.0	23	21	—	E.	4	—		
Matamoros, Tam.	759.6	27	23	—	S. E.	4	—		
Mazatlán	758.0	27	25	—	—	—	Ci. St.	1.0	
México	587.6	13	10	—	—	—	Ci. St.	0.1	
Monterrey	715.4	24	22	—	E.	4	—		
Morelia	610.8	17	14	—	—	—	Al. Cu.	0.1	
Nogales	663.6	21	19	—	—	—	Al. St.	0 6	
Oaxaca	637.6	18	16	—	—	—	Al. St.	0.2	
Progreso	761.2	25	22	—	E.	4	—		
Salina Cruz	760.8	26	24	6.0	—	—	—		
San Luis Potosí	—	17	16	—	N.	4	Ci. St.	0.4	
Tampico	762.4	27	26	—	—	—	Al. Cu.	0.4	S. E.
Tapachula	745.2	25	22	—	—	—	Al. St.	0.2	S.
Veracruz	760.2	27	26	—	—	—	Ci. St.	0.6	
Zacatecas	576.0	15	12	—	S. E.	4	St. Cu.	0.4	
Angostura	—	—	—	—	—	—	—		
C. Guzmán	638.2	18	16	7.6	—	—	St.	0.6	N.
Guanajuato	—	—	—	—	—	—	—		
León	617 8	19	13	—	S. W.	8	—		
Querétaro	616 2	17	13	—	E.	8	—		
Saltillo	630 0	17	12	—	—	—	—		
Toluca	—	—	—	—	—	—	—		

REPUBLICA MEXICANA

Secretaría de Comunicaciones y Obras Públicas

DIRECCION GENERAL DE TELEGRAFOS FEDERALES

CARTA DEL TIEMPO

NOTAS Y SIGNOS CONVENCIONALES

1º—Las observaciones se recogen simultáneamente á las 6 28 a. m. de México (8 a. m. del meridiano 75º W de Greenwich). Las presiones y las temperaturas están reducidas al nivel del mar.

2º—Las líneas continuas pasan por los puntos de igual presión. Las líneas puntuadas por los de igual temperatura.

3º—Signos que indican el estado del tiempo: *claro* ○ ; *nublado en parte* ◐ ; *nublado* ● ; *lluvia* ⊕ ; *nieve* ⊛ ; *tempestad* ↯ ; *relámpagos difusos en el rumbo que ocupa el signo* ↯ . Las flechas indican la dirección del viento.

Signos convencionales que indican la velocidad del viento: calma ○ ; velocidad hasta de 14 kilómetros por hora ○→; velocidad de 14 á 42 kilómetros por hora ○→; velocidad de 42 á 72 kilómetros por hora ○→; velocidad de 72 kilómetros por hora en adelante ○→

4º—El sombreado indica las regiones donde ha llovido ó nevado en las 24 horas transcurridas antes del momento de la observación.

5º—La letra T indica que en la población á que se refiere, se sintió temblor de tierra en las 24 horas que preceden á la observación meteorológica.

Escala: 1:10.000.000

M. Moreno y A. C. Atristain. Construyeron.

Lit. de los Telégrafos Federales. México.

M. Moreno Dibujo. E. Espinosa Grav.

LIBRARY
JUN 13 1900
Weather Bureau

JUNIO 7 DE 1900.

ESTADO DEL TIEMPO EN LA REPUBLICA

OFICINAS	Barómetro reducido á 0°	Termómetro seco	Termómetro húmedo	Lluvia en 24 horas	VIENTO Dirección	VIENTO Velocidad por hora	NUBES Clase	NUBES Cantidad	NUBES Dirección
	m.m	Grados	Grados	m.m		K.			
Acapulco	757.0	28	25	—	—	—	Ci. St.	0.1	
C. Lerdo	665.8	20	14	—	—	—	St. Cu.	1.0	
C. Porfirio Díaz	737.4	23	22	—	E.	4	Ci. St.	0.2	
C. Victoria	732.2	22	20	—	W.	4	Ci. St.	0.1	
Chihuahua	644.4	22	14	—	N.	4	—		
Durango	—	—	—	—	—	—	—		
Frontera	760.0	26	24	—	E.	4	—		
Guadalajara	636.6	19	17	—	—	—	Al. St.	0.6	
Guaymas	759.4	28	23	—	—	—	—		
Iguala	696.8	26	23	—	—	—	—		
Jalapa	649.2	16	15	—	—	—	Calina		
Manzanillo	763.6	23	21	—	N. W.	4	Al. St.	0.1	E.
Matamoros, Tam.	757.6	28	23	—	S E.	4	—		
Mazatlán	757 8	27	25	—	—	—	St. Cu.	1.0	
México	586 9	14	11	—	—	—	—		
Monterrey	712.0	25	18	—	N. B.	4	Al. St.	0.2	E.
Morelia	610.0	20	12	—	—	—	Al. St.	0.1	
Nogales	663.4	24	22	—	—	—	St. Cu.	0.6	
Oaxaca	637.4	18	18	—	N. E.	4	Al. St.	0 6	N. E.
Progreso	761.8	26	25	—	N. E.	4	—		
Salina Cruz	759.4	28	25	—	—	—	St. Cu.	1.0	
San Luis Potosí	—	16	15	—	W.	4	Ci. Cu.	0.4	W.
Tampico	761.2	26	25	—	—	—	—		
Tapachula	745.6	23	21	6.4	—	—	Cu. Nim.	1.0	S. E.
Veracruz	758.8	27	26	0 4	—	—	Ci. St.	0.4	
Zacatecas	575.6	18	12	—	—	—	Al. St.	0.1	
Angostura	—	—	—	—	—	—	—		
C. Guzmán	—	—	—	—	—	—	—		
Guanajuato	602.0	18	13	—	—	—	Ci. Cu.	0.4	
León	—	—	—	—	—	—	—		
Querétaro	616 0	18	14	—	E.	4	Ci. St.	0.1	E.
Saltillo	629 0	20	14	—	S.	4	Al. Cu.	0.4	S. W.
Toluca	558 8	13	11	—	W.	8	—		

REPUBLICA MEXICANA

Secretaría de Comunicaciones y Obras Públicas

DIRECCION GENERAL DE TELEGRAFOS FEDERALES

CARTA DEL TIEMPO

NOTAS Y SIGNOS CONVENCIONALES

1°—Las observaciones se recogen simultáneamente á las 6.23 a. m. de México (8 a. m. del meridiano 75° W de Greenwich). Las presiones y las temperaturas están reducidas al nivel del mar.

2°—Las líneas continuas pasan por los puntos de igual presión. Las líneas puntuadas por los de igual temperatura.

3°—Signos que indican el estado del tiempo: *claro* ○ ; *nublado en parte* ◐ ; *nublado* ● ; *lluvia* ; *nieve* ; *tempestad* ; *relámpagos difusos en el rumbo que ocupa el signo* . Las flechas indican la dirección del viento.

Signos convencionales que indican la velocidad del viento: calma ○ ; velocidad hasta de 14 kilómetros por hora ○→; velocidad de 14 á 42 kilómetros por hora ○→; velocidad de 42 á 72 kilómetros por hora ○→; velocidad de 72 kilómetros por hora en adelante ○→

4°—El sombreado indica las regiones donde ha llovido ó nevado en las 24 horas transcurridas antes del momento de la observación.

5°—La letra T indica que en la población á que se refiere, se sintió temblor de tierra en las 24 horas que preceden á la observación meteorológica.

Escala: 1:10.000.000

M. Moreno y A. C. Atristain. Construyeron.

Lit. de los Telégrafos Federales. México.

M. Moreno Dibujo. E. Espinosa Grad.

JUN 14 1900
Weather Bureau

JUNIO 8 DE 1900.-

ESTADO DEL TIEMPO EN LA REPUBLICA

OFICINAS	Barómetro reducido á 0°	Termómetro seco	Termómetro húmedo	Lluvia en 24 horas	VIENTO		NUBES		
					Dirección	Velocidad por hora	Clase	Cantidad	Dirección
	m.m	Grados	Grados	m.m		K.			
Acapulco	755.4	28	25	—	E.	12	Ci. St.	0.4	E.
C. Lerdo	666.2	19	10	—	—	—	—		
C. Porfirio Díaz	737.6	24	23	—	S.	4	—		
C. Victoria	732.0	23	22	—	W.	4	—		
Chihuahua	644.2	24	13	—	—	—	—		
Durango	—	—	—	—	—	—	—		
Frontera	759.4	26	24	—	S. E.	4	—		
Guadalajara	636.4	18	18	—	—	—	Al. Cu.	0.4	
Guaymas	—	—	—	—	—	—	—		
Iguala	700.0	25	23	40.4	—	—	—		
Jalapa	648.6	16	15	—	N. E.	4	Al. St.	0.4	
Manzanillo	762.6	25	23	—	—	—	St. Cu.	0.4	E.
Matamoros, Tam.	758.0	28	24	—	S.	4	—		
Mazatlán	757.2	26	24	—	—	—	Calina		
México	586.4	14	10	—	N.	4	Ci. St.	0.3	
Monterrey	713.6	25	23	—	S. W.	4	—		
Morelia	610.2	17	14	—	—	—	Ci. St.	0.2	
Nogales	—	—	—	—	—	—	—		
Oaxaca	637.4	17	16	1.2	E.	4	St. Cu.	1.0	E.
Progreso	762.4	26	26	—	S. E.	4	—		
Salina Cruz	759.4	26	25	19.2	—	—	St. Cu.	1.0	S.
San Luis Potosí	—	16	14	—	—	—	—		
Tampico	760.6	26	25	—	—	—	Al. Cu.	0.4	S. E.
Tapachula	746.2	22	22	—	—	—	Cu. Nim.	1.0	N. E.
Veracruz	758.2	27	26	18.4	—	—	Al. Cu.	0.8	
Zacatecas	575.4	18	12	—	—	—	Al. St.	0.1	
Angostura	—	—	—	—	—	—	—		
C. Guzmán	637.2	20	18	—	N. E.	8	St.	0.2	
Guanajuato	602.0	18	14	—	—	—	Ci. St.	0.2	
León	617.2	19	14	inap	—	—	Ci. St.	1.0	
Querétaro	615.6	19	14	—	E.	4	Ci. St.	0.2	E.
Saltillo	628.8	18	12	—	—	—	—		
Toluca	558.6	14	10	—	W.	8	Ci. St.	0.2	E.

REPUBLICA MEXICANA

Secretaría de Comunicaciones y Obras Públicas

DIRECCION GENERAL DE TELEGRAFOS FEDERALES

CARTA DEL TIEMPO

NOTAS Y SIGNOS CONVENCIONALES

1ª—Las observaciones se recogen simultáneamente á las 6.23 a. m. de México (8 a. m. del meridiano 75° W de Greenwich). Las presiones y las temperaturas están reducidas al nivel del mar.

2ª—Las líneas continuas pasan por los puntos de igual presión. Las líneas puntuadas por los de igual temperatura.

3ª—Signos que indican el estado del tiempo: *claro* ○ ; *nublado en parte* ◐ ; *nublado* ● ; *lluvia* Ⓛ ; *nieve* ⬡ ; *tempestad* ⚡ ; *relámpagos difusos en el rumbo que ocupa el signo* ⚡ . Las flechas indican la dirección del viento.

Signos convencionales que indican la velocidad del viento: calma ○ ; velocidad hasta de 14 kilómetros por hora ○→; velocidad de 14 á 42 kilómetros por hora ○→; velocidad de 42 á 72 kilómetros por hora ○→; velocidad de 72 kilómetros por hora en adelante ○→

4ª—El sombreado indica las regiones donde ha llovido ó nevado en las 24 horas transcurridas antes del momento de la observación.

5ª—La letra T indica que en la población á que se refiere, se sintió temblor de tierra en las 24 horas que preceden á la observación meteorológica.

Escala: 1:10.000.000

M. Moreno y A. C. Atristain. Construyeron.

Lit. de los Telégrafos Federales. México.

M. Moreno Dibujó. E. Espinosa Litió.

LIBRARY
JUN 16 1900
Weather Bureau

JUNIO 9 DE 1900.

ESTADO DEL TIEMPO EN LA REPUBLICA

OFICINAS	Barómetro reducido á 0°	Termómetro seco	Termómetro húmedo	Lluvia en 24 horas	VIENTO Dirección	VIENTO Velocidad por hora	NUBES Clase	NUBES Cantidad	NUBES Dirección
	m.m	Grados	Grados	m.m		K.			
Acapulco	756.0	28	25	—	—	12	Ci. St.	0.6	
C. Lerdo	666.0	20	12	—	—	—	—		
C. Porfirio Díaz	738.6	24	23	—	S.	4	Ci. St.	0.2	S.
C. Victoria	732.8	27	25	—	N. W.	4	Al. Cu.	0.2	S.
Chihuahua	644.2	22	14	—	—	—	—		
Durango	—	—	—	—	—	—	—		
Frontera	760 2	26	25	—	—	—	Al. Cu.	1.0	E.
Guadalajara	634.8	19	17	—	—	—	Ci. St.	0.4	
Guaymas	759.6	27	24	—	—	—	—		
Iguala	696.8	26	23	—	—	—	—		
Jalapa	648.8	18	18	12.0	N.	4	St. Cu.	1.0	
Manzanillo	762.8	24	23	0.4	W.	4	St. Cu.	1.0	
Matamoros, Tam.	758.8	28	24	—	S E.	4	—		
Mazatlán	757.4	27	25	—	—	—	Al. St.	1.0	
México	586 4	12	8	—	N.	4	Al. St.	0.3	
Monterrey	714.6	24	22	—	S. W.	4	Al. St.	1.0	E.
Morelia	609.6	17	14	1.2	S.	4	Al. St.	0.6	
Nogales	661.6	22	21	—	S.	4	—		
Oaxaca	636 6	17	14	—	—	—	Al. St.	0.2	
Progreso	762.0	26	25	—	S.	4	—		
Salina Cruz	760.0	25	24	51 2	—	—	Nim.	1.0	
San Luis Potosí	—	—	—	—	—	—	—		
Tampico	761 4	27	26	—	S. E.	4	Al. Cu.	0.4	S.
Tapachula	745.6	22	21	10.8	N.	8	Cu. Nim.	1.0	N. W.
Veracruz	758.8	27	26	—	—	—	St.	0.6	
Zacatecas	575.0	18	13	—	—	—	Calina		
Angostura	—	—	—	—	—	—	—		
C. Guzmán	636.8	20	17	13.2	S. W.	4	Ci. St.	0.2	
Guanajuato	—	—	—	—	—	—	—		
León	617.0	19	14	2 4	—	—	Ci. St.	1.0	
Querétaro	615 2	18	14	—	E.	8	Ci. St.	0.2	E.
Saltillo	628 4	20	13	—	S.	4	—		
Toluca	558 0	13	10	—	W.	8	Ci. St.	0.2	E.

REPUBLICA MEXICANA

Secretaría de Comunicaciones y Obras Públicas

DIRECCION GENERAL DE TELEGRAFOS FEDERALES

CARTA DEL TIEMPO

NOTAS Y SIGNOS CONVENCIONALES

1°—Las observaciones se recogen simultáneamente á las 6 23 a. m. de México (8 a. m. del meridiano 75° W de Greenwich). Las presiones y las temperaturas están reducidas al nivel del mar.

2°—Las líneas continuas pasan por los puntos de igual presión. Las líneas puntuadas por los de igual temperatura.

3°—Signos que indican el estado del tiempo: *claro* ○ ; *nublado en parte* ◐ ; *nublado* ● ; *lluvia* ⛆ ; *nieve* ❄ ; *tempestad* ↯ ; *relámpagos difusos en el rumbo que ocupa el signo* ↯. Las flechas indican la dirección del viento.

Signos convencionales que indican la velocidad del viento: calma ○ ; velocidad hasta de 14 kilómetros por hora ○→; velocidad de 14 á 42 kilómetros por hora ○→; velocidad de 42 á 72 kilómetros por hora ○→; velocidad de 72 kilómetros por hora en adelante ○→

4°—El sombreado indica las regiones donde ha llovido ó nevado en las 24 horas transcurridas antes del momento de la observación.

5°—La letra T indica que en la población á que se refiere, se sintió temblor de tierra en las 24 horas que preceden á la observación meteorológica.

Escala: 1:10.000.000

M. Moreno y A. C. Aristaun. Construyeron.

Lit. de los Telégrafos Federales. México.

M. Moreno Dibujó. E. Espinosa Grav.

LIBRARY
JUN 18 1900
Weather Bureau

JUNIO 10 DE 1900.

ESTADO DEL TIEMPO EN LA REPUBLICA

OFICINAS	Barómetro reducido á 0°	Termómetro seco	Termómetro húmedo	Lluvia en 24 horas	VIENTO Dirección	VIENTO Velocidad por hora	NUBES Clase	NUBES Cantidad	NUBES Dirección
	m.m	Grados	Grados	m.m		K.			
Acapulco	756.0	25	24	30.0	N. E.	16	Ci. Cu.	0.6	N. E.
C. Lerdo	664.8	19	10	—	—	—	—		
C. Porfirio Díaz	738.6	24	23	—	—	—	—		
C. Victoria	732.4	24	22	—	N. W.	4	—		
Chihuahua	644.2	22	11	—	—	—	—		
Durango	—	—	—	—	—	—	—		
Frontera	759.2	26	24	—	S E.	4	St. Cu.	0.8	
Guadalajara	635.6	20	17	—	—	—	—		
Guaymas	758.6	27	21	—	—	—	—		
Iguala	700.0	25	28	0.4	—	—	—		
Jalapa	648.8	17	14	10.4	N.	4	—		
Manzanillo	762.8	24	23	—	—	—	St. Cu.	0.4	
Matamoros, Tam.	759.0	28	22	—	S. E.	4	St. Cu.	0.6	
Mazatlán	756.6	26	24	—	—	—	—		
México	586.3	15	11	—	S. W.	4	St. Cu.	0.2	E.
Monterrey	713.0	23	21	—	S. W.	4	Al. St.	0.3	
Morelia	609.2	19	13	—	S. W.	4	Al. St.	0.8	N. E.
Nogales	661.8	19	18	—	S.	4	Ci. Cu.	0.1	
Oaxaca	636.6	18	16	—	—	—	—		
Progreso	762.4	29	26	—	N. E.	4	St. Cu.	0.8	
Salina Cruz	760.4	25	25	96.8	—	—	—		
San Luis Potosí	—	—	—	—	—	—	St. Cu	0.8	
Tampico	760.8	27	26	—	S. E.	4	—		
Tapachula	746.0	25	24	—	—	—	Al. Cu.	0.4	S.
Veracruz	758.6	27	26	—	S. E.	4	Nim.	0.8	N. B.
Zacatecas	574.4	19	14	—	—	—	Ci.	0.2	
Angostura	—	—	—	—	—	—	—		
C. Guzmán	636.6	20	18	—	S.	8	Al. Cu.	0.8	
Guanajuato	602.2	18	14	—	—	—	Ci. St.	0.1	
León	616 6	20	15	—	S. W.	8	Cu. Nim.	0.8	
Querétaro	—	—	—	—	—	—	—		
Saltillo	628 0	19	15	—	—	—	—		
Toluca	558 2	12	18	—	W.	8	St. Cu.	0.4	N. W.

M. Moreno y A. C. Atristain, Construyeron.

Lit. de los Telégrafos Federales. México.

M. Moreno Dibujó. E. Espinosa Grabó.

LIBRARY
JUN 18 1900
Weather Bureau

JUNIO 11 DE 1900.

ESTADO DEL TIEMPO EN LA REPUBLICA

OFICINAS	Barómetro reducido á 0°	Termómetro seco	Termómetro húmedo	Lluvia en 24 horas	VIENTO Dirección	VIENTO Velocidad por hora	NUBES Clase	NUBES Cantidad	NUBES Dirección
	m.m	Grados	Grados	m.m		K.			
Acapulco	755.4	27	24	—	—	16	Ci. St.	0.1	
C. Lerdo	664.8	21	15	—	—	—	—		
C. Porfirio Díaz	738.6	25	24	—	E.	4	St. Cu.	1.0	S. E.
C. Victoria	732.4	25	24	—	N. W.	4	—		
Chihuahua	644.2	20	11	—	—	—	—		
Durango	—	—	—	—	—	—	—		
Frontera	758.8	25	23	—	—	—	—		
Guadalajara	635.6	18	16	—	—	—	Ci. St.	0.2	
Guaymas	757.8	24	18	—	—	—	—		
Iguala	706.8	26	23	—	—	—	—		
Jalapa	648.9	17	15	—	—	—	St. Cu.	0.1	
Manzanillo	762.2	25	24	—	—	—	Al. Cu.	0.4	N.
Matamoros, Tam.	759.0	28	25	—	S. E.	4	—		
Mazatlán	757.4	27	25	—	—	—	Al. St.	1.0	
México	586.0	15	12	—	W.	4	Ci. St.	0.3	
Monterrey	714.0	23	21	—	N. E.	4	St. Cu.	1.0	W.
Morelia	608.6	18	16	—	S.	4	St. Cu.	1.0	S.
Nogales	661.8	20	19	—	S.	4	→		
Oaxaca	637.6	16	14	1.6	W.	4	Al. St.	1.0	
Progreso	—	—	—	—	—	—	—		
Salina Cruz	758.8	26	25	2.0	—	—	—		
San Luis Potosí	—	16	14	—	E.	4	Ci. Cu.	0.2	E.
Tampico	760.8	27	26	—	—	—	St. Cu.	0.4	E.
Tapachula	746.0	24	22	—	N.	8	Cu. Nim.	1.0	N. E.
Veracruz	758.6	25	24	—	—	—	Ci. St.	1.0	
Zacatecas	574.4	15	12	—	S. E.	8	—		
Angostura	—	—	—	—	—	—	—		
C. Guzmán	636.6	18	17	—	S. W.	8	Ci. St.	0.6	
Guanajuato	601.2	17	13	—	N. E.	8	—		
León	616.4	19	15	inap	—	—	Ci. St.	0.6	
Querétaro	614.6	19	15	—	E.	4	Ci. St.	0.1	
Saltillo	628.0	18	14	—	—	—	Calina		
Toluca	557.6	14	10	—	W.	4	Ci. St.	0.2	N. E.

REPUBLICA MEXICANA

Secretaría de Comunicaciones y Obras Públicas

DIRECCION GENERAL DE TELEGRAFOS FEDERALES

CARTA DEL TIEMPO

NOTAS Y SIGNOS CONVENCIONALES

1ª—Las observaciones se recogen simultáneamente á las 6.23 a. m. de México (8 a. m. del meridiano 75° W de Greenwich). Las presiones y las temperaturas están reducidas al nivel del mar.

2ª—Las líneas continuas pasan por los puntos de igual presión. Las líneas puntuadas por los de igual temperatura.

3ª—Signos que indican el estado del tiempo: *claro* ○ ; *nublado en parte* ◐ ; *nublado* ● ; *lluvia* ⚲ ; *nieve* ⚹ ; *tempestad* ↖ ; *relámpagos difusos en el rumbo que ocupa el signo* ↖. Las flechas indican la dirección del viento.

Signos convencionales que indican la velocidad del viento: calma ○ ; velocidad hasta de 14 kilómetros por hora ○→; velocidad de 14 á 42 kilómetros por hora ○→; velocidad de 42 á 72 kilómetros por hora ○→; velocidad de 72 kilómetros por hora en adelante ○→

4ª—El sombreado indica las regiones donde ha llovido ó nevado en las 24 horas transcurridas antes del momento de la observación.

5ª—La letra T indica que en la población á que se refiere, se sintió temblor de tierra en las 24 horas que preceden á la observación meteorológica.

Escala: 1:10.000.000

M. Moreno y A. C. Atristain, Construyeron.

Lit. de los Telégrafos Federales. México.

M. Moreno Dibujó. F. Espinosa Grabó.

LIBRARY
JUN 18 1900
Weather Bureau

JUNIO 12 DE 1900.

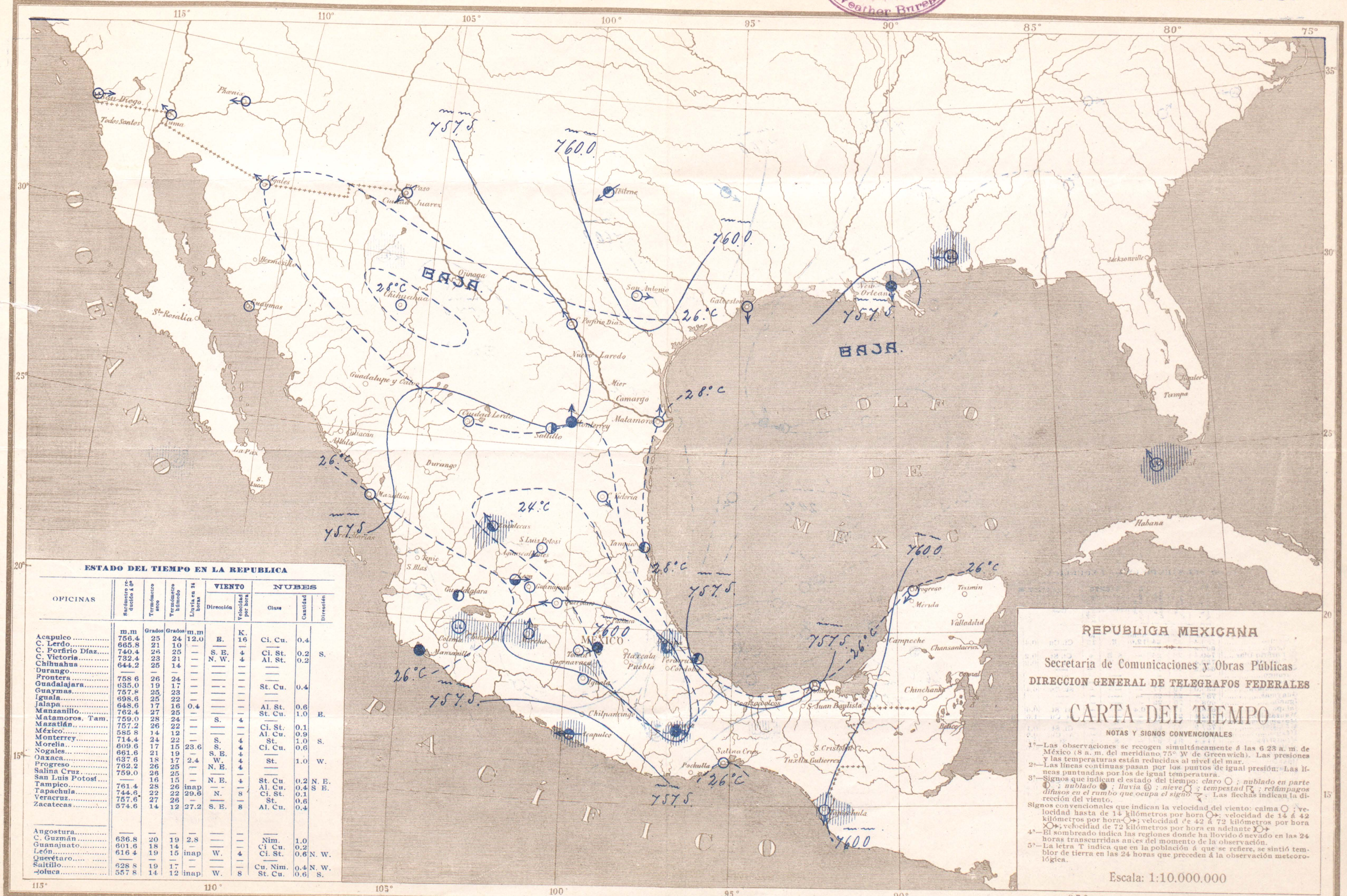

ESTADO DEL TIEMPO EN LA REPUBLICA

OFICINAS	Barómetro reducido á 0°	Termómetro seco	Termómetro húmedo	Lluvia en 24 horas	VIENTO Dirección	VIENTO Velocidad por hora	NUBES Clase	NUBES Cantidad	NUBES Dirección
	m.m	Grados	Grados	m.m		K.			
Acapulco	756.4	25	24	12.0	E.	16	Ci. Cu.	0.4	
C. Lerdo	665.8	21	10	—	—	—	—		
C. Porfirio Díaz	740.4	26	25	—	S. E.	4	Ci. St.	0.2	S.
C. Victoria	732.4	23	21	—	N. W.	4	Al. St.	0.2	
Chihuahua	644.2	25	14	—	—	—	—		
Durango	—	—	—	—	—	—	—		
Frontera	758 6	26	24	—	—	—	—		
Guadalajara	635.0	19	17	—	—	—	St. Cu.	0.4	
Guaymas	757.8	25	23	—	—	—	—		
Iguala	698.6	25	22	—	—	—	—		
Jalapa	648.6	17	16	0.4	—	—	Al. St.	0.6	
Manzanillo	762.4	27	25	—	—	—	St. Cu.	1.0	E.
Matamoros, Tam.	759.0	28	24	—	S.	4	—		
Mazatlán	757.2	26	22	—	—	—	Ci. St.	0.1	
México	585 8	14	12	—	—	—	Al. Cu.	0.9	
Monterrey	714.4	24	22	—	S.	4	St.	1.0	S.
Morelia	609.6	17	15	23.6	S.	4	Ci. Cu.	0.6	
Nogales	661.6	21	19	—	S. E.	4	—		
Oaxaca	637.6	18	17	2.4	W.	4	St.	1.0	W.
Progreso	762.2	26	25	—	N. E.	4	—		
Salina Cruz	759.0	26	25	—	—	—	—		
San Luis Potosí	—	16	15	—	N. E.	4	St. Cu	0.2	N. E.
Tampico	761.4	28	26	inap	—	—	Al. Cu.	0.4	S E.
Tapachula	744.6	22	22	29.6	N.	8	Ci. St.	0.1	
Veracruz	757.6	27	26	—	—	—	St.	0.6	
Zacatecas	574.6	14	12	27.2	S. E.	8	Al. Cu.	0.4	
Angostura	—	—	—	—	—	—	—		
C. Guzmán	636.8	20	19	2.8	—	—	Nim.	1.0	
Guanajuato	601.6	18	14	—	—	—	Ci Cu.	0.2	
León	616 4	19	15	inap	W.	4	Ci. St.	0.6	N. W.
Querétaro	—	—	—	—	—	—	—		
Saltillo	628 8	19	17	—	—	—	Cu. Nim.	0.4	N. W.
Toluca	557 8	14	12	inap	W.	8	St. Cu.	0.6	S.

REPUBLICA MEXICANA

Secretaria de Comunicaciones y Obras Públicas

DIRECCION GENERAL DE TELEGRAFOS FEDERALES

CARTA DEL TIEMPO

NOTAS Y SIGNOS CONVENCIONALES

1ª—Las observaciones se recogen simultáneamente á las 6 23 a. m. de México (8 a. m. del meridiano 75° W de Greenwich). Las presiones y las temperaturas están reducidas al nivel del mar.

2ª—Las líneas continuas pasan por los puntos de igual presión: Las líneas puntuadas por los de igual temperatura.

3ª—Signos que indican el estado del tiempo: *claro* ○ ; *nublado en parte* ◐ ; *nublado* ● ; *lluvia* Ⓛ ; *nieve* ; *tempestad* ; *relámpagos difusos en el rumbo que ocupa el signo* . Las flechas indican la dirección del viento.

Signos convencionales que indican la velocidad del viento: calma ○ ; velocidad hasta de 14 kilómetros por hora ○→; velocidad de 14 á 42 kilómetros por hora ○→; velocidad de 42 á 72 kilómetros por hora ○→; velocidad de 72 kilómetros por hora en adelante ○→

4ª—El sombreado indica las regiones donde ha llovido ó nevado en las 24 horas transcurridas antes del momento de la observación.

5ª—La letra T indica que en la población á que se refiere, se sintió temblor de tierra en las 24 horas que preceden á la observación meteorológica.

Escala: 1:10.000.000

M. Moreno y A. C. Atristain. Construyeron.

Lit. de los Telégrafos Federales. México.

M. Moreno Dibujo. E. Espinosa Grab.

LIBRARY
JUN 19 1900
Weather Bureau

JUNIO 13 DE 1900.

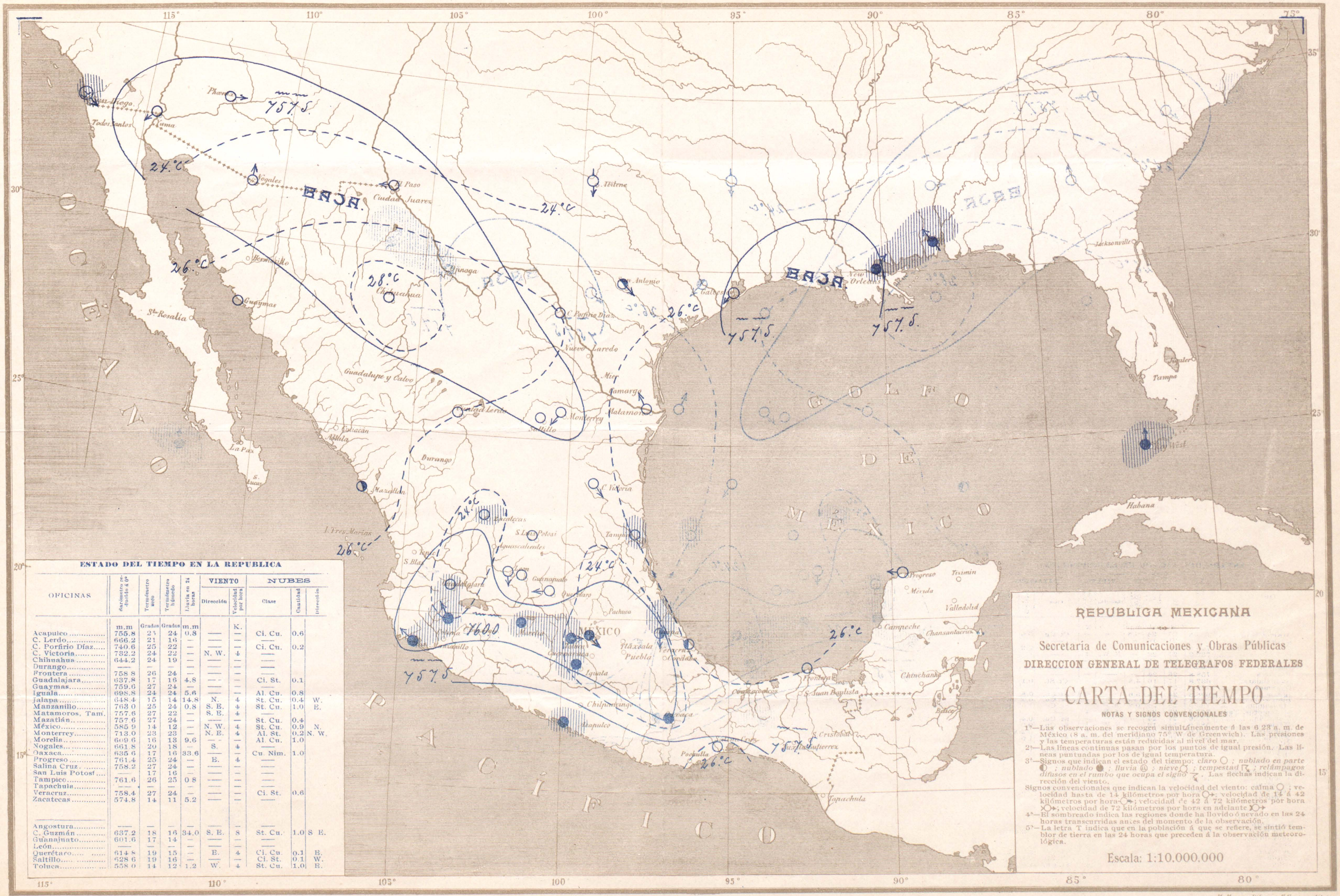

ESTADO DEL TIEMPO EN LA REPUBLICA

OFICINAS	Barómetro reducido á 0°	Termómetro seco	Termómetro húmedo	Lluvia en 24 horas	VIENTO Dirección	VIENTO Velocidad por hora	NUBES Clase	NUBES Cantidad	NUBES Dirección
	m.m	Grados	Grados	m.m		K.			
Acapulco	755.8	25	24	0.8	—	—	Ci. Cu.	0.6	
C. Lerdo	666.2	21	16	—	—	—	—		
C. Porfirio Díaz	740.6	25	22	—	—	—	Ci. Cu.	0.2	
C. Victoria	732.2	24	22	—	N. W.	4	—		
Chihuahua	644.2	24	19	—	—	—	—		
Durango	—	—	—	—	—	—	—		
Frontera	758 8	26	24	—	—	—	—		
Guadalajara	637.8	17	16	4.8	—	—	Ci. St.	0.1	
Guaymas	759.6	27	24	—	—	—	—		
Iguala	698.8	24	24	5.6	—	—	Al. Cu.	0.8	
Jalapa	648.4	15	14	14.8	N.	4	St. Cu.	0.4	W.
Manzanillo	763 0	25	24	0.8	S. E.	4	St. Cu.	1.0	E.
Matamoros, Tam.	757.6	27	22	—	S. E.	4	—		
Mazatlán	757.6	27	24	—	—	—	St. Cu.	0.4	
México	585 9	14	12	—	N. W.	4	St. Cu.	0.9	N.
Monterrey	713.0	23	23	—	N. E.	4	Al. St.	0.2	N. W.
Morelia	609.6	16	13	9.6	—	—	Al. Cu.	1.0	
Nogales	661.8	20	18	—	S.	4	—		
Oaxaca	635 6	17	16	33.6	—	—	Cu. Nim.	1.0	
Progreso	761.4	25	24	—	E.	4	—		
Salina Cruz	758.2	27	24	—	—	—	—		
San Luis Potosí	—	17	16	—	—	—	—		
Tampico	761.6	26	25	0 8	—	—	—		
Tapachula	—	—	—	—	—	—	—		
Veracruz	758.4	27	24	—	—	—	Ci. St.	0.6	
Zacatecas	574.8	14	11	5.2	—	—	—		
Angostura	—	—	—	—	—	—	—		
C. Guzmán	637.2	18	16	34.0	S. E.	8	St. Cu.	1.0	S E.
Guanajuato	601.6	17	14	—	—	—	—		
León	—	—	—	—	—	—	—		
Querétaro	614 8	19	15	—	E.	4	Ci. Cu.	0.1	E.
Saltillo	628 6	19	16	—	—	—	Ci. St.	0.1	W.
Toluca	558 0	14	12	1.2	W.	4	St. Cu.	1.0	E.

REPUBLICA MEXICANA

Secretaría de Comunicaciones y Obras Públicas

DIRECCION GENERAL DE TELEGRAFOS FEDERALES

CARTA DEL TIEMPO

NOTAS Y SIGNOS CONVENCIONALES

1ª—Las observaciones se recogen simultáneamente á las 6 23 a. m. de México (8 a. m. del meridiano 75° W de Greenwich). Las presiones y las temperaturas están reducidas al nivel del mar.

2ª—Las líneas continuas pasan por los puntos de igual presión. Las líneas puntuadas por los de igual temperatura.

3ª—Signos que indican el estado del tiempo: *claro* ○ ; *nublado en parte* ◐ ; *nublado* ● ; *lluvia* Ⓛ ; *nieve* ; *tempestad* ; *relámpagos difusos en el rumbo que ocupa el signo* . Las flechas indican la dirección del viento.

Signos convencionales que indican la velocidad del viento: calma ○ ; velocidad hasta de 14 kilómetros por hora ○→; velocidad de 14 á 42 kilómetros por hora -○→; velocidad de 42 á 72 kilómetros por hora ⟩○→; velocidad de 72 kilómetros por hora en adelante ⟩⟩○→

4ª—El sombreado indica las regiones donde ha llovido ó nevado en las 24 horas transcurridas antes del momento de la observación.

5ª—La letra T indica que en la población á que se refiere, se sintió temblor de tierra en las 24 horas que preceden á la observación meteorológica.

Escala: 1:10.000.000

M. Moreno y A. C. Atristain, Construyeron. *Lit. de los Telégrafos Federales. México.* *M. Moreno Dibujo. E. Espinosa Lit.*

LIBRARY
JUN 22 1900
Weather Bureau

JUNIO 14 DE 1900.

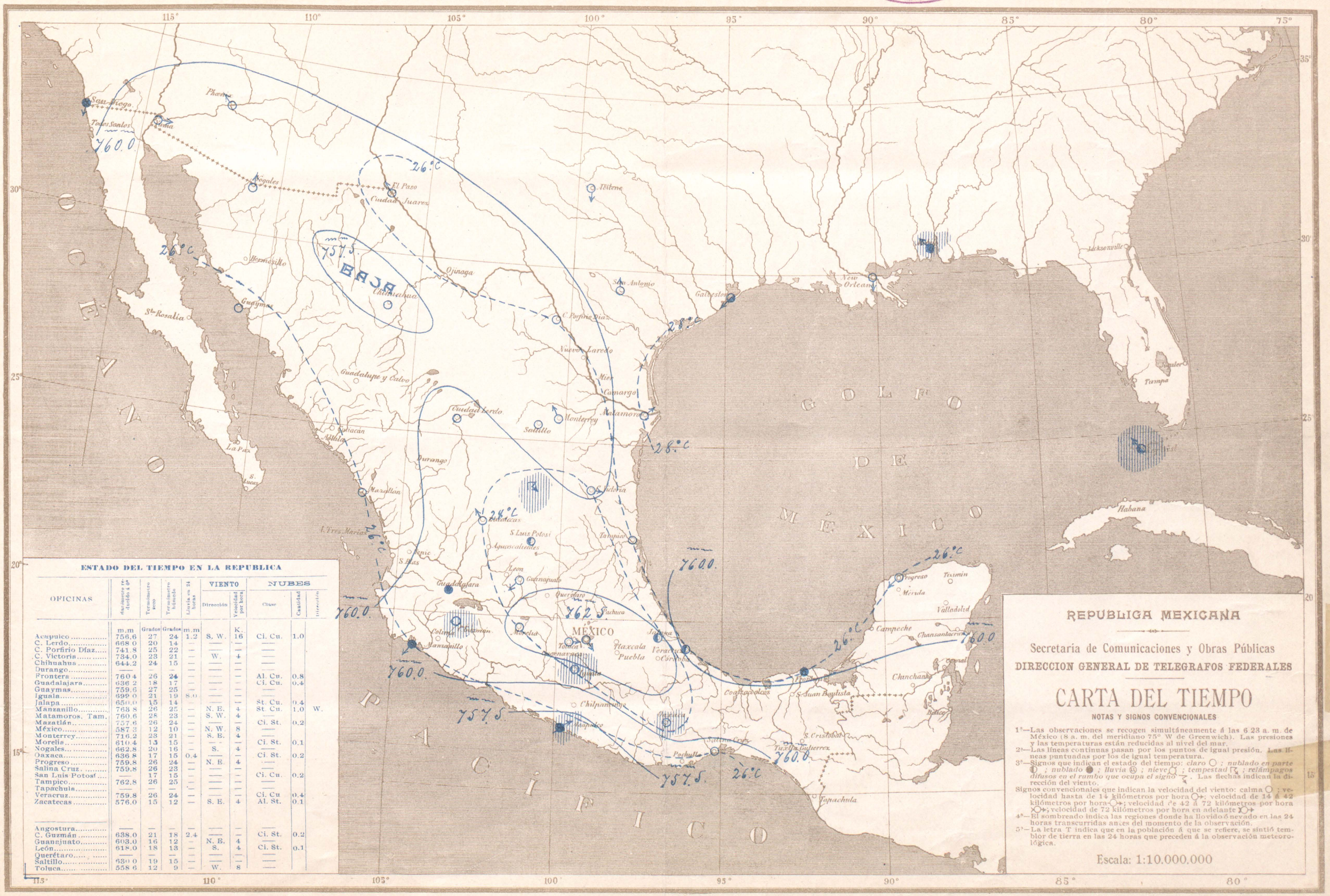

ESTADO DEL TIEMPO EN LA REPUBLICA

OFICINAS	Barómetro reducido á 0°	Termómetro seco	Termómetro húmedo	Lluvia en 24 horas	VIENTO Dirección	VIENTO Velocidad por hora	NUBES Clase	NUBES Cantidad	NUBES Dirección
	m.m	Grados	Grados	m.m		K.			
Acapulco	756.6	27	24	1.2	S. W.	16	Ci. Cu.	1.0	
C. Lerdo	668.0	20	14	—	—	—	—		
C. Porfirio Díaz	741.8	25	22	—	—	—	—		
C. Victoria	734.0	23	21	—	W.	4	—		
Chihuahua	644.2	24	15	—	—	—	—		
Durango	—	—	—	—	—	—	—		
Frontera	760.4	26	24	—	—	—	Al. Cu.	0.8	
Guadalajara	636.2	18	17	—	—	—	Ci. Cu.	0.4	
Guaymas	759.6	27	25	—	—	—	—		
Iguala	699.0	21	19	8.0	—	—	—		
Jalapa	650.0	15	14	—	—	—	St. Cu.	0.4	
Manzanillo	763.8	26	25	—	N. E.	4	St. Cu.	1.0	W.
Matamoros, Tam.	760.6	28	23	—	S. W.	4	—		
Mazatlán	757.6	26	24	—	—	—	Ci. St.	0.2	
México	587.3	12	10	—	N. W.	8	—		
Monterrey	716.2	23	21	—	S. E.	4	—		
Morelia	610.4	15	15	—	—	—	Ci. St.	0.1	
Nogales	662.8	20	16	—	S.	4	—		
Oaxaca	636.8	17	15	0.4	—	—	Ci. St.	0.2	
Progreso	759.8	26	24	—	N. E.	4	—		
Salina Cruz	759.8	26	23	—	—	—	—		
San Luis Potosí	—	17	15	—	—	—	Ci. Cu.	0.2	
Tampico	762.8	26	25	—	—	—	—		
Tapachula	—	—	—	—	—	—	—		
Veracruz	759.8	26	24	—	—	—	Ci. Cu	0.4	
Zacatecas	576.0	15	12	—	S. E.	4	Al. St.	0.1	
Angostura	—	—	—	—	—	—	—		
C. Guzmán	638.0	21	18	2.4	—	—	Ci. St.	0.2	
Guanajuato	603.0	16	12	—	N. E.	4	—		
León	618.0	18	13	—	S.	4	Ci. St.	0.1	
Querétaro	—	—	—	—	—	—	—		
Saltillo	630.0	19	15	—	—	—	—		
Toluca	558.6	12	9	—	W.	8	—		

M. Moreno y A. C. Aristain. Construyeron.

Lit. de los Telégrafos Federales. México.

M. Moreno Dibujó. E. Espinosa Grav.

LIBRARY
JUN 22 1900
Weather Bureau

JUNIO 15 DE 1900.

ESTADO DEL TIEMPO EN LA REPUBLICA

OFICINAS	Barómetro reducido á 0°	Termómetro seco	Termómetro húmedo	Lluvia en 24 horas	VIENTO Dirección	VIENTO Velocidad por hora	NUBES Clase	NUBES Cantidad	NUBES Dirección
	m.m	Grados	Grados	m.m		K.			
Acapulco	756.6	27	25	—	——	—	Ci. St.	0.1	
C. Lerdo	667.6	20	13	—	——	—	——		
C. Porfirio Díaz	741.2	25	23	—	W.	4	——		
C. Victoria	734.4	22	20	—	N. W.	4	——		
Chihuahua	644.4	23	15	—	——	—	——		
Durango	——	—	—	—	——	—	——		
Frontera	759 8	26	24	—	——	—	——		
Guadalajara	637.4	17	16	—	——	—	Ci. St.	0.2	
Guaymas	759.6	26	24	—	——	—	——		
Iguala	699 4	24	23	—	——	—	St. Cu.	1.0	
Jalapa	649.6	15	13	9.6	——	—	——		
Manzanillo	763 2	27	25	—	——	—	Al. St.	0.4	E.
Matamoros, Tam.	759.8	28	23	—	S. W.	4	——		
Mazatlán	757.6	26	24	—	——	—	Ci. St.	0.1	
México	587.5	13	10	—	N. W.	4	——		
Monterrey	715.6	23	21	—	N. E	4	——		
Morelia	610.8	16	13	—	——	—	——		
Nogales	663.6	21	18	—	S.	8	——		
Oaxaca	637.6	16	14	—	——	—	——		
Progreso	759.0	25	24	—	S. E.	4	——		
Salina Cruz	759.8	26	22	—	N.	12	——		
San Luis Potosí	——	16	15	—	S. W.	4	Ci. St.	0.4	S. W.
Tampico	762.8	25	24	—	S. E.	4	——		
Tapachula	745.2	24	23	42.0	——	—	Cu. Nim.	1.0	
Veracruz	756.8	26	24	—	——	—	St.	0.6	
Zacatecas	576.6	15	10	—	——	—	Al. St.	0.2	
Angostura	——	—	—	—	——	—	——		
C. Guzmán	638.2	18	15	3.2	N. E.	8	——		
Guanajuato	603.2	17	13	—	——	—	Al. Cu.	0.2	
León	618.0	18	13	—	——	—	Ci. St.	0.4	N. E.
Querétaro	——	—	—	—	——	—	——		
Saltillo	630 4	18	14	—	S.	4	——		
Toluca	559 0	14	10	—	W.	8	Ci. St.	0.2	S. W.

REPUBLICA MEXICANA

Secretaría de Comunicaciones y Obras Públicas

DIRECCION GENERAL DE TELEGRAFOS FEDERALES

CARTA DEL TIEMPO

NOTAS Y SIGNOS CONVENCIONALES

1º—Las observaciones se recogen simultáneamente á las 6 23 a. m. de México (8 a. m. del meridiano 75° W de Greenwich). Las presiones y las temperaturas están reducidas al nivel del mar.

2º—Las líneas continuas pasan por los puntos de igual presión. Las líneas puntuadas por los de igual temperatura.

3º—Signos que indican el estado del tiempo: *claro* ◯ ; *nublado en parte* ◐ ; *nublado* ● ; *lluvia* Ⓛ ; *nieve* ; *tempestad* ; *relámpagos difusos en el rumbo que ocupa el signo* . Las flechas indican la dirección del viento.

Signos convencionales que indican la velocidad del viento: calma ◯ ; velocidad hasta de 14 kilómetros por hora ◯→; velocidad de 14 á 42 kilómetros por hora ◯→; velocidad de 42 á 72 kilómetros por hora ◯→; velocidad de 72 kilómetros por hora en adelante ◯→

4º—El sombreado indica las regiones donde ha llovido ó nevado en las 24 horas transcurridas antes del momento de la observación.

5º—La letra T indica que en la población á que se refiere, se sintió temblor de tierra en las 24 horas que preceden á la observación meteorológica.

Escala: 1:10.000.000

M. Moreno y A. C. Atristain. Construyeron.

Lit. de los Telégrafos Federales. México.

M. Moreno Dibujó. E. Espinosa Grabó.

LIBRARY
JUN 22 1900
Weather Bureau

JUNIO 16 DE 1900.

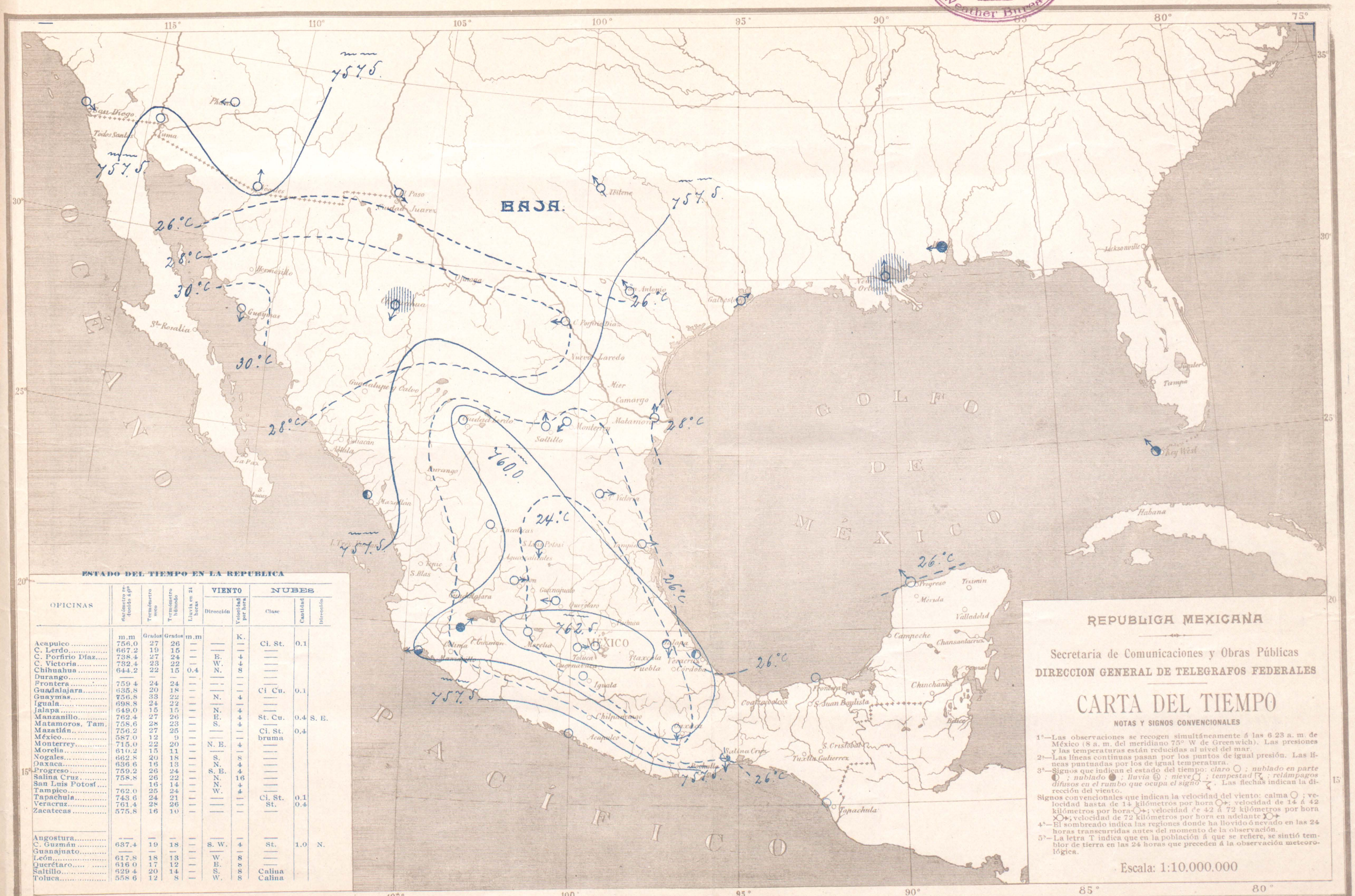

ESTADO DEL TIEMPO EN LA REPUBLICA

OFICINAS	Barómetro reducido á 0°	Termómetro seco	Termómetro húmedo	Lluvia en 24 horas	VIENTO Dirección	VIENTO Velocidad por hora	NUBES Clase	NUBES Cantidad	NUBES Dirección
	m.m	Grados	Grados	m.m		K.			
Acapulco	756.0	27	26	—	—	—	Ci. St.	0.1	
C. Lerdo	667.2	19	15	—	—	—	—		
C. Porfirio Díaz	738.4	27	24	—	E.	4	—		
C. Victoria	732.4	23	22	—	W.	4	—		
Chihuahua	644.2	22	15	0.4	N.	8	—		
Durango	—	—	—	—	—	—	—		
Frontera	759 4	24	24	—	—	—	—		
Guadalajara	635.8	20	18	—	—	—	Ci Cu.	0.1	
Guaymas	756.8	33	22	—	N.	4	—		
Iguala	698.8	24	22	—	—	—	—		
Jalapa	649.0	15	15	—	N.	4	—		
Manzanillo	762.4	27	26	—	E.	4	St. Cu.	0.4	S. E.
Matamoros, Tam.	758.6	28	23	—	S.	4	—		
Mazatlán	756.2	27	25	—	—	—	Ci. St.	0.4	
México	587.0	12	9	—	—	—	bruma		
Monterrey	715.0	22	20	—	N. E.	4	—		
Morelia	610.2	15	11	—	—	—	—		
Nogales	662.8	20	18	—	S.	8	—		
Oaxaca	636.6	16	13	—	N.	4	—		
Progreso	759.2	26	24	—	S. E.	4	—		
Salina Cruz	758.8	26	22	—	N.	16	—		
San Luis Potosí	—	16	14	—	N.	4	—		
Tampico	762.0	25	24	—	W.	4	—		
Tapachula	743.6	24	21	—	—	—	Ci. St.	0.1	
Veracruz	761.4	28	26	—	—	—	St.	0.4	
Zacatecas	575.8	16	10	—	—	—	—		
Angostura	—	—	—	—	—	—	—		
C. Guzmán	637.4	19	18	—	S. W.	4	St.	1.0	N.
Guanajuato	—	—	—	—	—	—	—		
León	617.8	18	13	—	W.	8	—		
Querétaro	616 0	17	12	—	E.	8	—		
Saltillo	629 4	20	14	—	S.	8	Calina		
Toluca	558 6	12	8	—	W.	8	Calina		

REPUBLICA MEXICANA

Secretaría de Comunicaciones y Obras Públicas

DIRECCION GENERAL DE TELEGRAFOS FEDERALES

CARTA DEL TIEMPO

NOTAS Y SIGNOS CONVENCIONALES

1ª—Las observaciones se recogen simultáneamente á las 6 23 a. m. de México (8 a. m. del meridiano 75° W de Greenwich). Las presiones y las temperaturas están reducidas al nivel del mar.

2ª—Las líneas continuas pasan por los puntos de igual presión. Las líneas puntuadas por los de igual temperatura.

3ª—Signos que indican el estado del tiempo: *claro* ○ ; *nublado en parte* ◐ ; *nublado* ● ; *lluvia* ⚲ ; *nieve* ○ ; *tempestad* ↖ ; *relámpagos difusos en el rumbo que ocupa el signo* ↖ . Las flechas indican la dirección del viento.

Signos convencionales que indican la velocidad del viento: calma ○ ; velocidad hasta de 14 kilómetros por hora ○→; velocidad de 14 á 42 kilómetros por hora ○→; velocidad de 42 á 72 kilómetros por hora ○→; velocidad de 72 kilómetros por hora en adelante ○→

4ª—El sombreado indica las regiones donde ha llovido ó nevado en las 24 horas transcurridas antes del momento de la observación.

5ª—La letra T indica que en la población á que se refiere, se sintió temblor de tierra en las 24 horas que preceden á la observación meteorológica.

Escala: 1:10.000.000

M. Moreno y A. C. Aristain, Construyeron.

Lit. de los Telégrafos Federales. México.

M. Moreno Dibujó. E. Espinosa Grabó.

LIBRARY
JUN 25 1900
Weather Bureau

JUNIO 17 DE 1900.

ESTADO DEL TIEMPO EN LA REPUBLICA

OFICINAS	Barómetro reducido á 0°	Termómetro seco	Termómetro húmedo	Lluvia en 24 horas	VIENTO Dirección	VIENTO Velocidad por hora	NUBES Clase	NUBES Cantidad	NUBES Dirección
	m.m	Grados	Grados	m.m		K.			
Acapulco	756.4	26	23	—	—	—	Ci. St.	0.1	
C. Lerdo	667.0	20	15	—	—	—	—		
C. Porfirio Díaz	737.4	25	23	—	S.	4	—		
C. Victoria	731.4	23	21	—	N. W.	4	—		
Chihuahua	644.2	24	14	—	—	—	—		
Durango	—	—	—	—	—	—	—		
Frontera	759.8	25	24	—	—	—	Al. Cu.	0.8	E.
Guadalajara	636.6	19	17	—	—	—	Ci. St.	0.1	
Guaymas	757.2	29	24	—	—	—	—		
Iguala	698.8	23	21	—	—	—	—		
Jalapa	648.6	16	14	7.2	N. W.	4	—		
Manzanillo	763.4	26	26	1.6	—	—	Nim.	1.0	S. W.
Matamoros, Tam.	759.0	28	24	—	S.	4	—		
Mazatlán	756.6	28	25	—	—	—	Ci. St.	0.2	
México	586.7	13	10	—	N.	8	Neblina		
Monterrey	713.2	22	20	—	N. E.	4	—		
Morelia	610.4	17	12	—	—	—	—		
Nogales	662.8	20	18	—	—	—	—		
Oaxaca	636.6	16	14	—	—	—	—		
Progreso	760.6	26	25	—	S. E.	4	—		
Salina Cruz	758.6	27	24	—	—	—	—		
San Luis Potosí	—	16	15	—	—	—	—		
Tampico	761.0	26	25	—	S. E.	4	—		
Tapachula	744.6	23	21	—	N.	8	Al. Cu.	0.2	N.
Veracruz	758.0	25	24	—	—	—	St.	0.4	
Zacatecas	575.6	16	10	—	—	—	Calina		
Angostura	—	—	—	—	—	—	—		
C. Guzmán	637.6	21	18	—	—	—	—		
Guanajuato	602.0	16	11	—	—	—	—		
León	617.6	16	11	—	N. E.	8	—		
Querétaro	—	—	—	—	—	—	—		
Saltillo	628.6	20	12	—	S.	4	Caliua		
Toluca	558.4	12	9	—	W.	8	Niebla		

REPUBLICA MEXICANA

Secretaría de Comunicaciones y Obras Públicas

DIRECCION GENERAL DE TELEGRAFOS FEDERALES

CARTA DEL TIEMPO

NOTAS Y SIGNOS CONVENCIONALES

1ª—Las observaciones se recogen simultáneamente á las 6 23 a. m. de México (8 a. m. del meridiano 75° W de Greenwich). Las presiones y las temperaturas están reducidas al nivel del mar.

2ª—Las líneas continuas pasan por los puntos de igual presión. Las líneas puntuadas por los de igual temperatura.

3ª—Signos que indican el estado del tiempo: *claro* ○ ; *nublado en parte* ◐ ; *nublado* ● ; *lluvia* ⚲ ; *nieve* ⛆ ; *tempestad* ↯ ; *relámpagos difusos en el rumbo que ocupa el signo* ↯ . Las flechas indican la dirección del viento.

Signos convencionales que indican la velocidad del viento: calma ○ ; velocidad hasta de 14 kilómetros por hora ○→ ; velocidad de 14 á 42 kilómetros por hora ○→ ; velocidad de 42 á 72 kilómetros por hora ○→ ; velocidad de 72 kilómetros por hora en adelante ○→

4ª—El sombreado indica las regiones donde ha llovido ó nevado en las 24 horas transcurridas antes del momento de la observación.

5ª—La letra T indica que en la población á que se refiere, se sintió temblor de tierra en las 24 horas que preceden á la observación meteorológica.

Escala: 1:10.000.000

M. Moreno y A. C. Aristain. Construyeron.

Lit. de los Telégrafos Federales. México.

M. Moreno Dibujo. E. Espinosa Grab.

LIBRARY
JUN 25 1900
Weather Bureau

JUNIO 18 DE 1900.

ESTADO DEL TIEMPO EN LA REPUBLICA

OFICINAS	Barómetro reducido á 0°	Termómetro seco	Termómetro húmedo	Lluvia en 24 horas	VIENTO		NUBES		
					Dirección	Velocidad por hora	Clase	Cantidad	Dirección
	m.m	Grados	Grados	m.m		K.			
Acapulco	756.6	28	26	—	—	—	Ci. St.	0.1	
C. Lerdo	668.6	20	11	—	—	—	Ci. St.	0.4	
C. Porfirio Díaz	737.6	25	22	—	S. E.	4	—		
C. Victoria	732.4	23	21	—	N. W.	4	Al. St.	0.1	N. W.
Chihuahua	644.2	22	13	—	—	—	—		
Durango	—	—	—	—	—	—	—		
Frontera	—	25	24	—	—	—	—		
Guadalajara	635.8	19	17	—	—	—	Ci Cu.	0.1	
Guaymas	758.4	28	25	—	—	—	Al. St.	0.1	
Iguala	698.8	24	22	—	—	—	—		
Jalapa	647.8	17	14	—	N.	4	—		
Manzanillo	764.0	26	25	0.4	N.	4	St Cu.	1.0	W.
Matamoros, Tam.	757.8	28	24	—	S.	4	St. Cu.	0.4	S.
Mazatlán	758.0	28	25	—	—	—	Ci. Cu	1.0	
México	586.9	12	8	—	—	—	Neblina		
Monterrey	712.6	22	20	—	E.	4	—		
Morelia	610.6	17	15	—	S.	4	—		
Nogales	662.6	21	18	—	S.	8	—		
Oaxaca	636.6	17	15	—	S.	4	Al. Cu.	1.0	S.
Progreso	759.8	28	25	—	S. E.	4	—		
Salina Cruz	759.4	28	26	—	—	—	—		
San Luis Potosí	—	16	14	—	E.	4	—		
Tampico	761.2	26	25	—	—	—	—		
Tapachula	743.4	24	24	—	N.	4	St. Cu.	0.6	N.
Veracruz	758.0	26	25	—	—	—	Ci. St.	0.4	
Zacatecas	575.6	18	11	—	—	—	Calina		
Angostura	—	—	—	—	—	—	—		
C. Guzmán	638.0	20	18	—	S. E.	8	St.	1.0	S. E.
Guanajuato	602.4	15	11	—	—	—	—		
León	617.8	16	13	—	N. E.	8	Ci St.	0.1	
Querétaro	615.6	18	11	—	N.	8	—		
Saltillo	528.4	21	13	—	S	4	Al. Cu.	0.2	W.
Toluca	558.6	9	5	—	W.	8	Niebla		

M. Moreno y A. C. Aristain. Construyeron.
Lit. de los Telégrafos Federales. México.
M. Moreno dibujó. E. Espinosa dibujó.

LIBRARY
JUN 25 1900
Weather Bureau

JUNIO 19 DE 1900.

ESTADO DEL TIEMPO EN LA REPUBLICA

OFICINAS	Barómetro reducido á 0°	Termómetro seco	Termómetro húmedo	Lluvia en 24 horas	VIENTO Dirección	VIENTO Velocidad por hora	NUBES Clase	NUBES Cantidad	NUBES Dirección
	m.m	Grados	Grados	m.m		K.			
Acapulco	756.6	28	27	—	—	—	Ci. St.	0.1	
C. Lerdo	667.8	20	12	—	—	—	—		
C. Porfirio Díaz	741.0	27	24	—	S. E.	4	—		
C. Victoria	734.0	23	22	—	W.	4	—		
Chihuahua	644.6	22	14	—	N.	8	St. Cu.	0.4	N.
Durango	—	—	—	—	—	—	—		
Frontera	759 4	26	23	—	S. E.	4	Al. Cu.	0.4	S E.
Guadalajara	636.4	18	16	—	—	—	Ci. St.	0.2	
Guaymas	759.6	26	22	—	—	—	—		
Iguala	699 4	24	22	—	—	—			
Jalapa	650.2	16	13	3.6	N.	4	Calina		
Manzanillo	763 8	26	25	—	—	—	Al. St.	0.6	E.
Matamoros, Tam.	757.4	29	24	—	S.	4	—		
Mazatlán	757.6	28	24	—	—	—	Ci Cu.	0.4	
México	587 5	12	9	—	N. W.	4	Ci.	0.1	
Monterrey	716.0	23	21	—	S.	4	Al. St.	0.4	
Morelia	610.8	16	14	—	—	—	—		
Nogales	663.6	21	20	—	—	—	—		
Oaxaca	637.6	18	15	—	—	—	Al. St.	0.6	
Progreso	758 8	28	26	—	S. E.	4	—		
Salina Cruz	760.0	27	25	—	—	—	—		
San Luis Potosí	—	17	16	—	—	—	—		
Tampico	762.8	26	25	—	S W.	4	Ci. Cu	0,1	S. E.
Tapachula	745.2	23	22	20.8	—	—	St. Cu	0.6	N. E.
Veracruz	758.8	26	25	—	W.	4	St.	0.4	
Zacatecas	576.8	16	11	—	—	—	—		
Angostura	—	—	—	—	—	—	—		
C. Guzmán	—	—	—	—	—	—	—		
Guanajuato	—	—	—	—	—	—	—		
León	—	—	—	—	—	—	—		
Querétaro	—	—	—	—	—	—	—		
Saltillo	629 6	18	13	—	—	—	—		
Toluca	559 0	12	8	—	S. W.	8	—		

REPUBLICA MEXICANA

Secretaría de Comunicaciones y Obras Públicas

DIRECCION GENERAL DE TELEGRAFOS FEDERALES

CARTA DEL TIEMPO

NOTAS Y SIGNOS CONVENCIONALES

1ª—Las observaciones se recogen simultáneamente á las 6 23 a. m. de México (8 a. m. del meridiano 75° W de Greenwich). Las presiones y las temperaturas están reducidas al nivel del mar.

2ª—Las líneas continuas pasan por los puntos de igual presión. Las líneas puntuadas por los de igual temperatura.

3ª—Signos que indican el estado del tiempo: *claro* ○ ; *nublado en parte* ◐ ; *nublado* ● ; *lluvia* ; *nieve* ; *tempestad* ; *relámpagos difusos en el rumbo que ocupa el signo* . Las flechas indican la dirección del viento.

Signos convencionales que indican la velocidad del viento: calma ○ ; velocidad hasta de 14 kilómetros por hora ; velocidad de 14 á 42 kilómetros por hora ; velocidad de 42 á 72 kilómetros por hora ; velocidad de 72 kilómetros por hora en adelante

4ª—El sombreado indica las regiones donde ha llovido ó nevado en las 24 horas transcurridas antes del momento de la observación.

5ª—La letra T indica que en la población á que se refiere, se sintió temblor de tierra en las 24 horas que preceden á la observación meteorológica.

Escala: 1:10.000.000

M. Moreno y A. C. Atristain. Construyeron.

Lit. de los Telégrafos Federales. México.

M. Moreno Dibujó. E. Espinosa Grav.

LIBRARY
JUN 26 1900
Weather Bureau

JUNIO 20 DE 1900.

ESTADO DEL TIEMPO EN LA REPUBLICA

OFICINAS	Barómetro reducido á 0°	Termómetro seco	Termómetro húmedo	Lluvia en 24 horas	VIENTO Dirección	VIENTO Velocidad por hora	NUBES Clase	NUBES Cantidad	NUBES Dirección
	m.m	Grados	Grados	m.m		K.			
Acapulco	758.4	27	25	—	—	—	Ci Cu.	0.8	
C. Lerdo	668.8	22	15	—	—	—	—		
C. Porfirio Díaz	742.0	25	22	—	E.	4	Ci. St.	0.2	
C. Victoria	734.0	24	22	—	N. W.	4	—		
Chihuahua	644.0	23	15	—	—	—	—		
Durango	—	—	—	—	—	—	—		
Frontera	760 6	26	23	48.4	—	—	St. Cu.	1.0	E.
Guadalajara	636.0	18	17	—	—	—	Ci. St.	0.2	
Guaymas	759.6	27	24	—	—	—	—		
Iguala	701 4	24	22	—	—	—	—		
Jalapa	650.4	16	14	—	N.	4	—		
Manzanillo	765 0	26	25	—	N. E.	4	St. Cu	1.0	N. E.
Matamoros. Tam.	759.6	29	25	—	S. E.	4	—		
Mazatlán	758.8	29	26	—	—	—	Al. St.	1.0	
México	588.0	13	9	—	—	—	Neblina		
Monterrey	715.8	24	22	—	S. E.	4	—		
Morelia	611.4	15	12	—	—	—	St.	0.1	
Nogales	663.0	26	23	—	—	—	—		
Oaxaca	637.6	17	—	1.2	W.	4	Ci. Cu	1.0	N.
Progreso	758 0	28	26	—	N.	4	—		
Salina Cruz	761.4	27	25	—	—	—	Cu. Nim.	1.0	
San Luis Potosí	—	15	13	—	—	—	—		
Tampico	763.2	26	25	—	—	—	Ci. Cu.	0.1	S.
Tar[illegible]aula	747.2	23	21	26 8	—	—	Cu. Nim.	1.0	N.
[illegible]eracruz	751.0	25	24	—	W.	4	Al. Cu.	0.6	W.
Zacatecas	577.2	16	11	—	S E.	4	—		
Angostura	—	—	—	—	—	—	—		
C. Guzmán	639.2	20	16	3 6	N.	4	Ci. Cu.	0.2	
Guanajuato	604 0	15	12	—	—	—	Ci. St.	0.1	
León	—	—	—	—	—	—	—		
Querétaro	617.0	17	12	—	E.	4	Calina		
Saltillo	631 2	20	14	—	—	—	Al. Cu.	0.4	N. W.
Toluca	—	—	—	—	—	—	—		

REPUBLICA MEXICANA

Secretaría de Comunicaciones y Obras Públicas

DIRECCION GENERAL DE TELEGRAFOS FEDERALES

CARTA DEL TIEMPO

NOTAS Y SIGNOS CONVENCIONALES

1ª—Las observaciones se recogen simultáneamente á las 6.23 a. m. de México (8 a. m. del meridiano 75° W de Greenwich). Las presiones y las temperaturas están reducidas al nivel del mar.

2ª—Las líneas continuas pasan por los puntos de igual presión. Las líneas puntuadas por los de igual temperatura.

3ª—Signos que indican el estado del tiempo: *claro* ○ ; *nublado en parte* ◐ ; *nublado* ● ; *lluvia* ⚲ ; *nieve* ⛆ ; *tempestad* ↯ ; *relámpagos difusos en el rumbo que ocupa el signo* ↯ . Las flechas indican la dirección del viento.

Signos convencionales que indican la velocidad del viento: calma ○ ; velocidad hasta de 14 kilómetros por hora ○→; velocidad de 14 á 42 kilómetros por hora ○→; velocidad de 42 á 72 kilómetros por hora ○→; velocidad de 72 kilómetros por hora en adelante ○→

4ª—El sombreado indica las regiones donde ha llovido ó nevado en las 24 horas transcurridas antes del momento de la observación.

5ª—La letra T indica que en la población á que se refiere, se sintió temblor de tierra en las 24 horas que preceden á la observación meteorológica.

Escala: 1:10.000.000

M. Moreno y A. C. Atristain. Construyeron.

Lit. de los Telégrafos Federales. México.

M. Moreno Dibujó. E. Espinosa Grav.

LIBRARY
JUN 27 1900
Weather Bureau

JUNIO 21 DE 1900.

ESTADO DEL TIEMPO EN LA REPUBLICA

OFICINAS	Barómetro reducido á 0°	Termómetro seco	Termómetro húmedo	Lluvia en 24 horas	VIENTO Dirección	VIENTO Velocidad por hora	NUBES Clase	NUBES Cantidad	NUBES Dirección
	m.m	Grados	Grados	m.m		K.			
Acapulco	758.2	28	25	—	——	—	Ci. St.	0.1	
C. Lerdo	667.6	21	14	—	——	—	——		
C. Porfirio Díaz	740.0	24	22	—	——	—	Al. Cu.	0.8	
C. Victoria	733.8	25	23	—	W.	4	Ci. St.	0.1	S. E.
Chihuahua	644.2	21	15	—	——	—	——		
Durango	——	—	—	—	——	—	——		
Frontera	759 2	26	24	66.3	——	—	Al. Cu.	0.8	E.
Guadalajara	637.6	18	16	—	——	—	Ci Cu.	0.1	
Guaymas	759.6	27	24	—	——	—	——		
Iguala	699 8	23	21	—	——	—	——		
Jalapa	648.8	17	16	0.8	N. W.	4	Calina		
Manzanillo	765.4	25	24	—	——	—	Al. St.	0.5	W.
Matamoros, Tam.	758.4	29	23	—	S. E.	4	Ci. St.	0.4	S. E.
Mazatlán	758.8	29	27	—	——	—	Al. St.	1.0	
México	587.1	13	10	—	N. W.	4	Neblina		
Monterrey	715.0	24	22	0.4	N. E.	4	St. Cu.	0.6	N. E.
Morelia	611.2	16	14	—	S. W.	4	St. Cu	0.1	
Nogales	663.4	24	21	—	——	—	——		
Oaxaca	635 6	16	15	12.2	——	—	Nim.	1.0	
Progreso	759 8	27	26	—	N E.	4	——		
Salina Cruz	760.8	27	25	—	——	—	Cu. Nim.	1.0	N.
San Luis Potosí	——	18	16	—	——	—	Ci. St.	0.4	
Tampico	761 6	27	26	—	S. E.	4	——		
Tapachula	746 2	23	22	21 2	——	—	Cu. Nim.	1.0	S.
Veracruz	758.2	26	24	—	——	—	St.	0.4	
Zacatecas	576.0	16	9	—	S.	4	Al. St.	0.2	
Angostura	——	—	—	—	——	—	——		
C. Guzmán	638.8	20	17	—	W.	4	St.	1.0	
Guanajuato	603.0	15	12	—	——	—	——		
León	——	—	—	—	——	—	——		
Querétaro	——	—	—	—	——	—	——		
Saltillo	629 6	19	17	inap	——	—	Cu. Nim.	0.6	
Toluca	559.0	11	7	—	W.	8	Niebla		

REPUBLICA MEXICANA

Secretaría de Comunicaciones y Obras Públicas

DIRECCION GENERAL DE TELEGRAFOS FEDERALES

CARTA DEL TIEMPO

NOTAS Y SIGNOS CONVENCIONALES

1ª—Las observaciones se recogen simultáneamente á las 6 23 a. m. de México (8 a. m. del meridiano 75° W de Greenwich). Las presiones y las temperaturas están reducidas al nivel del mar.

2ª—Las líneas continuas pasan por los puntos de igual presión. Las líneas puntuadas por los de igual temperatura.

3ª—Signos que indican el estado del tiempo: *claro* ○ ; *nublado en parte* ◐ ; *nublado* ● ; *lluvia* Ⓛ ; *nieve* ; *tempestad* ; *relámpagos difusos en el rumbo que ocupa el signo*. Las flechas indican la dirección del viento.

Signos convencionales que indican la velocidad del viento: calma ○ ; velocidad hasta de 14 kilómetros por hora ○→; velocidad de 14 á 42 kilómetros por hora ○→; velocidad de 42 á 72 kilómetros por hora ○→; velocidad de 72 kilómetros por hora en adelante ○→

4ª—El sombreado indica las regiones donde ha llovido ó nevado en las 24 horas transcurridas antes del momento de la observación.

5ª—La letra T indica que en la población á que se refiere, se sintió temblor de tierra en las 24 horas que preceden á la observación meteorológica.

Escala: 1:10.000.000

M. Moreno y A. C. Atristain, Construyeron.

Lit. de los Telégrafos Federales México.

M. Moreno Dibujo. E. Espinosa Grab.

LIBRARY
JUN 28 1900
Weather Bureau

JUNIO 22 DE 1900.

ESTADO DEL TIEMPO EN LA REPUBLICA

OFICINAS	Barómetro reducido á 0°	Termómetro seco	Termómetro húmedo	Lluvia en 24 horas	VIENTO Dirección	VIENTO Velocidad por hora	NUBES Clase	NUBES Cantidad	NUBES Dirección
	m.m	Grados	Grados	m.m		K.			
Acapulco	765.2	28	25	—	—	—	Ci. St.	0.1	
C. Lerdo	665.2	21	16	—	—	—	—		
C. Porfirio Díaz	736.6	25	23	—	W.	4	—		
C. Victoria	729.8	24	22	—	W.	4	Al. Cu.	0.2	
Chihuahua	644.2	22	13	—	—	—	—		
Durango	—	—	—	—	—	—	—		
Frontera	757 6	27	26	—	—	—	Al. Cu.	0.7	E.
Guadalajara	635.0	17	15	1.6	—	—	Ci Cu.	0.2	
Guaymas	759.6	27	26	—	—	—	Al. St.	0.4	
Iguala	697 6	25	23	—	—	—	St. Cu.	0.4	
Jalapa	647.2	16	13	2.8	N	4	Calina		
Manzanillo	763.4	25	23	—	E.	4	Al. Cu.	0.6	
Matamoros. Tam.	756.2	28	25	—	S. E.	4	—		
Mazatlán	757.0	26	24	—	—	—	St. Cu	0.4	
México	585 8	13	9	—	—	—	Neblina		
Monterrey	711.6	25	23	—	E.	4	—		
Morelia	608 2	16	14	—	—	—	—		
Nogales	662.2	25	22	—	S.	8	—		
Oaxaca	636 6	18	16	20.4	—	—	St. Cu.	0.6	
Progreso	760.2	27	26	—	S.	4	—		
Salina Cruz	759.4	27	24	—	—	—	—		
San Luis Potosí	—	—	—	—	—	—	—		
Tampico	759 2	27	26	—	S. W.	4	—		
Tapachula	745.0	23	21	36 8	—	—	Al. Cu.	0.2	N.
Veracruz	756.2	27	25	—	—	—	Ci. St.	0.2	
Zacatecas	574.0	16	12	—	—	—	Calina		
Angostura	—	—	—	—	—	—	—		
C. Guzmán	—	—	—	—	—	—	—		
Guanajuato	601.6	19	14	—	—	—	Ci. St.	0.1	
León	616.6	6	12	—	—	—	St. Cu.	0.1	
Querétaro	614.4	17	13	—	—	—	—		
Saltillo	—	—	—	—	—	—	—		
Toluca	553.0	12	10	—	S. W.	8	St.	0.1	

REPUBLICA MEXICANA

Secretaría de Comunicaciones y Obras Públicas

DIRECCION GENERAL DE TELEGRAFOS FEDERALES

CARTA DEL TIEMPO

NOTAS Y SIGNOS CONVENCIONALES

1ª—Las observaciones se recogen simultáneamente á las 6 23 a. m. de México (8 a. m. del meridiano 75° W de Greenwich). Las presiones y las temperaturas están reducidas al nivel del mar.

2ª—Las líneas continuas pasan por los puntos de igual presión. Las líneas puntuadas por los de igual temperatura.

3ª—Signos que indican el estado del tiempo: *claro* ○ ; *nublado en parte* ◐ ; *nublado* ● ; *lluvia* ⊘ ; *nieve* ⊘ ; *tempestad* ↱ ; *relámpagos difusos en el rumbo que ocupa el signo* ↯ . Las flechas indican la dirección del viento.

Signos convencionales que indican la velocidad del viento: calma ○ ; velocidad hasta de 14 kilómetros por hora ○→; velocidad de 14 á 42 kilómetros por hora ○→; velocidad de 42 á 72 kilómetros por hora ×○→; velocidad de 72 kilómetros por hora en adelante ⊠○→

4ª—El sombreado indica las regiones donde ha llovido ó nevado en las 24 horas transcurridas antes del momento de la observación.

5ª—La letra T indica que en la población á que se refiere, se sintió temblor de tierra en las 24 horas que preceden á la observación meteorológica.

Escala: 1:10.000.000

M. Moreno y A. C. Atristain. Construyeron.

Lit. de los Telégrafos Federales. México.

M. Moreno Dibujó. E. Espinosa Grab.

LIBRARY
JUN 29 1900
Weather Bureau

JUNIO 23 DE 1900.

ESTADO DEL TIEMPO EN LA REPUBLICA

OFICINAS	Barómetro reducido á 0°	Termómetro seco	Termómetro húmedo	Lluvia en 24 horas	VIENTO Dirección	VIENTO Velocidad por hora	NUBES Clase	NUBES Cantidad	NUBES Dirección
	m.m	Grados	Grados	m.m		K.			
Acapulco	755.0	27	25	—	—	—	—		
C. Lerdo	664.0	22	15	—	—	—	—		
C. Porfirio Díaz	734.8	27	23	—	—	—	—		
C. Victoria	728.0	25	24	—	N. W.	4	Al. St	0.2	
Chihuahua	643.2	25	17	—	N	4	St. Cu.	0.4	N.
Durango	—	—	—	—	—	—	—		
Frontera	756 2	26	23	—	—	—	—		
Guadalajara	637.6	18	16	—	—	—	Ci Cu.	0.1	
Guaymas	756.4	29	27	—	S. E.	4	Ci. Cu	0.1	
Iguala	696 6	26	23	—	—	—	—		
Jalapa	645.8	18	16	—	N.	4	Al. St.	0.1	
Manzanillo	762.0	23	22	—	N. E.	4	Al. Cu.	0.8	E.
Matamoros, Tam.	753.4	29	25	—	S. W.	8	—		
Mazatlán	755.2	28	26	—	—	—	Al. St.	1.0	
México	584 8	17	14	—	S. W.	4	St. Cu	0.6	
Monterrey	710.0	26	24	—	S. W.	4	—		
Morelia	608.2	17	14	—	S.	4	Ci. St.	0.1	
Nogales	662.2	25	22	—	S.	8	—		
Oaxaca	637.6	19	18	—	S. E.	4	Al. St.	1.0	S. B.
Progreso	759.6	26	25	—	S. E.	4	—		
Salina Cruz	758.0	27	25	—	—	—	—		
San Luis Potosí	—	19	18	—	N. W.	4	Ci. Cu.	0.2	N. W.
Tampico	757.4	27	26	—	S.	4	Ci. Cu.	0.1	S. E.
Tapachula	744.2	24	24	2 4	—	—	Cu. Nim	1.0	W.
Veracruz	754.0	26	25	—	S.	—	St.	0.1	
Zacatecas	573.4	18	13	—	—	4	Calina		
Angostura	—	—	—	—	—	—	—		
C. Guzmán	635.6	18	16	—	S. B.	8	Ci. Cu.	0.4	S. B.
Guanajuato	600.6	18	15	—	—	—	Ci Cu.	0.3	
León	615.4	18	16	—	—	—	Ci. St.	0.4	
Querétaro	—	—	—	—	—	—	—		
Saltillo	626.6	20	16	—	—	—	—		
Toluca	557.6	12	11	—	N. E.	8	Cu. Nim.	1.0	N. E.

REPUBLICA MEXICANA

Secretaría de Comunicaciones y Obras Públicas

DIRECCION GENERAL DE TELEGRAFOS FEDERALES

CARTA DEL TIEMPO

NOTAS Y SIGNOS CONVENCIONALES

1ª—Las observaciones se recogen simultáneamente á las 6 23 a. m. de México (8 a. m. del meridiano 75° W de Greenwich). Las presiones y las temperaturas están reducidas al nivel del mar.

2ª—Las líneas continuas pasan por los puntos de igual presión. Las líneas puntuadas por los de igual temperatura.

3ª—Signos que indican el estado del tiempo: *claro* ○ ; *nublado en parte* ◐ ; *nublado* ● ; *lluvia* Ⓛ ; *nieve* ○ ; *tempestad* ; *relámpagos difusos en el rumbo que ocupa el signo* . Las flechas indican la dirección del viento.

Signos convencionales que indican la velocidad del viento: calma ○ ; velocidad hasta de 14 kilómetros por hora ○→; velocidad de 14 á 42 kilómetros por hora ○→; velocidad de 42 á 72 kilómetros por hora ○→; velocidad de 72 kilómetros por hora en adelante ○→

4ª—El sombreado indica las regiones donde ha llovido ó nevado en las 24 horas transcurridas antes del momento de la observación.

5ª—La letra T indica que en la población á que se refiere, se sintió temblor de tierra en las 24 horas que preceden á la observación meteorológica.

Escala: 1:10.000.000

M. Moreno y A. C. Atristain. Construyeron.

Lit. de los Telégrafos Federales. México.

M. Moreno Dibujo. E. Espinosa Grab.

LIBRARY
JUL 2 1900
Weather Bureau

JUNIO 24 DE 1900.

ESTADO DEL TIEMPO EN LA REPUBLICA

OFICINAS	Barómetro reducido á 0°	Termómetro seco	Termómetro húmedo	Lluvia en 24 horas	VIENTO Dirección	VIENTO Velocidad por hora	NUBES Clase	NUBES Cantidad	NUBES Dirección
	m.m	Grados	Grados	m.m		K.			
Acapulco	754.4	26	24	—	—	—	—		
C. Lerdo	665.2	23	15	—	—	—	Ci Cu.	0.4	
C. Porfirio Díaz	739.8	22	20	—	W.	4	—		
C. Victoria	730.0	25	23	—	N. W.	4	Al. St.	0.2	S.
Chihuahua	645.6	22	18	2.4	—	—	—		
Durango	—	—	—	—	—	—	—		
Frontera	756.8	26	25	—	—	—	—		
Guadalajara	635.0	18	17	1.2	—	—	Nim.	0.8	
Guaymas	756.4	29	27	—	—	—	—		
Iguala	698 0	23	21	4.0	—	—	—		
Jalapa	647.0	19	18	12.4	N	4	—		
Manzanillo	762.4	24	23	—	—	—	Al. St.	0.4	N.
Matamoros, Tam.	756.2	30	25	—	E	8	Al. St.	0.8	E.
Mazatlán	756.0	28	26	—	—	—	Al. St.	0.8	
México	585.6	13	12	9.8	—	—	Ci. St.	0 4	
Monterrey	712.4	28	26	—	N. W.	4	—		
Morelia	609.8	15	14	20.4	S. W.	4	St. Cu.	0.8	
Nogales	662.0	26	21	—	—	—	Al. St.	0.6	
Oaxaca	635.6	19	16	—	E.	4	St. Cu	0 2	E.
Progreso	759.4	25	24	—	N. E.	4	—		
Salina Cruz	758.4	27	25	—	—	—	—		
San Luis Potosí	—	—	—	—	—	—	—		
Tampico	—	—	—	—	—	—	—		
Tapachula	744.0	23	22	—	—	—	St. Cu.	0.6	N.
Veracruz	754.4	28	27	—	—	—	St.	0.2	
Zacatecas	574.2	15	13	—	—	—	St. Cu.	0.6	
Angostura	—	—	—	—	—	—	—		
C. Guzmán	636.2	19	17	—	N.	4	Al. St.	0.6	
Guanajuato	601.4	15	15	—	N.	—	Ci. Cu.	0.4	
León	616.4	16	16	2 4	—	—	Al. St.	0.8	N. E.
Querétaro	—	—	—	—	—	—	—		
Saltillo	667.8	20	17	—	—	4	Al. St.	0.4	W.
Toluca	—	—	—	—	—	—	—		

REPUBLICA MEXICANA

Secretaría de Comunicaciones y Obras Públicas

DIRECCION GENERAL DE TELEGRAFOS FEDERALES

CARTA DEL TIEMPO

NOTAS Y SIGNOS CONVENCIONALES

1ª—Las observaciones se recogen simultáneamente á las 6 23 a. m. de México (8 a. m. del meridiano 75° W de Greenwich). Las presiones y las temperaturas están reducidas al nivel del mar.

2ª—Las líneas continuas pasan por los puntos de igual presión. Las líneas puntuadas por los de igual temperatura.

3ª—Signos que indican el estado del tiempo: *claro* ○ ; *nublado en parte* ◐ ; *nublado* ● ; *lluvia* ⚲ ; *nieve* ⬡ ; *tempestad* ⚡ ; *relámpagos difusos en el rumbo que ocupa el signo* ⚡ . Las flechas indican la dirección del viento.

Signos convencionales que indican la velocidad del viento: calma ○ ; velocidad hasta de 14 kilómetros por hora ○→; velocidad de 14 á 42 kilómetros por hora ○→; velocidad de 42 á 72 kilómetros por hora ○→; velocidad de 72 kilómetros por hora en adelante ○→

4ª—El sombreado indica las regiones donde ha llovido ó nevado en las 24 horas transcurridas antes del momento de la observación.

5ª—La letra T indica que en la población á que se refiere, se sintió temblor de tierra en las 24 horas que preceden á la observación meteorológica.

Escala: 1:10.000.000

M. Moreno y A. C. Mristain, Construyeron.

Lit. de los Telégrafos Federales. México.

M. Moreno Dibujó. E. Espinosa Grabó.

LIBRARY
JUL 2 1900
Weather Bureau

JUNIO 25 DE 1900.

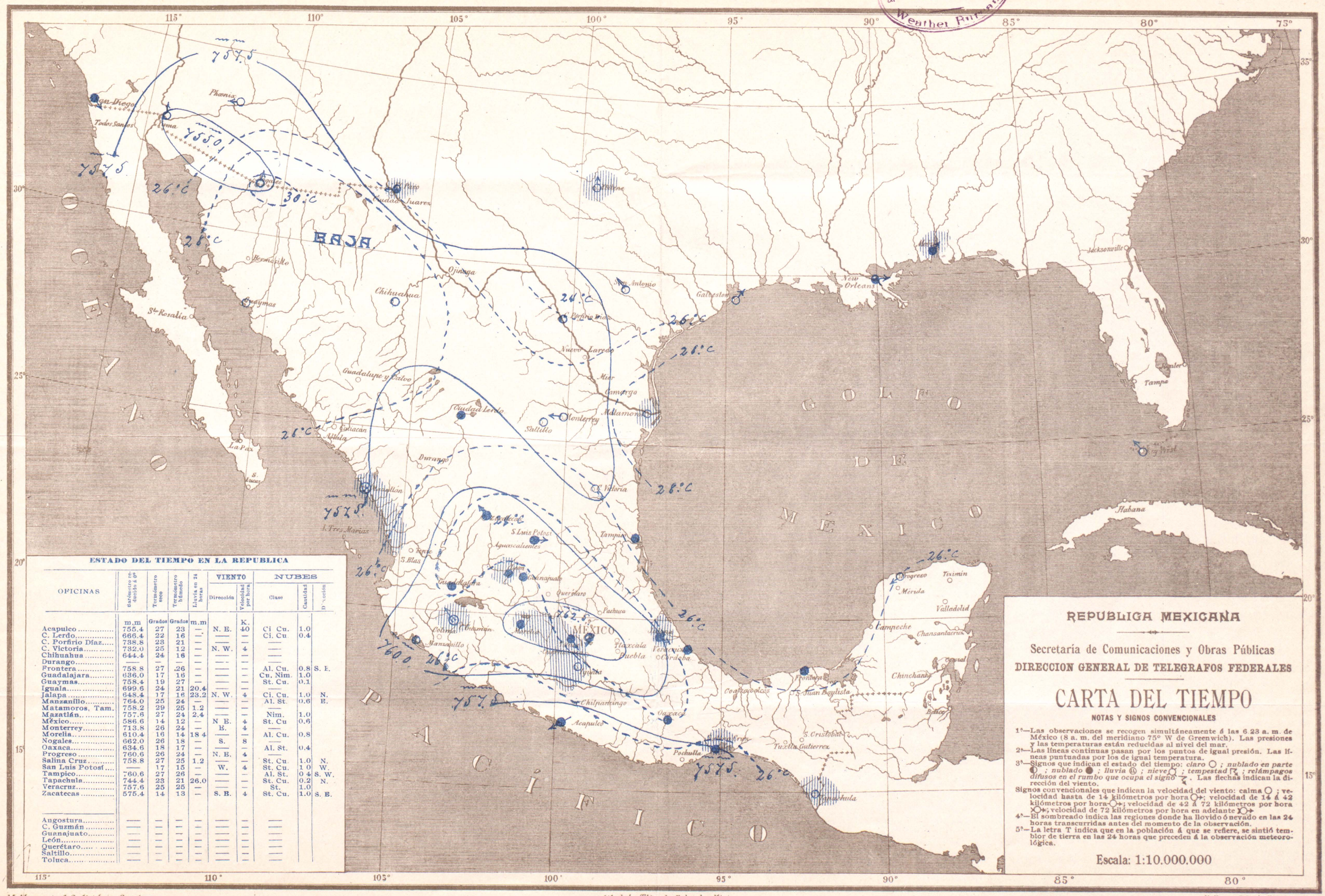

ESTADO DEL TIEMPO EN LA REPUBLICA

OFICINAS	Barómetro reducido á 0°	Termómetro seco	Termómetro húmedo	Lluvia en 24 horas	VIENTO Dirección	VIENTO Velocidad por hora	NUBES Clase	NUBES Cantidad	NUBES Dirección
	m.m	Grados	Grados	m.m		K.			
Acapulco	755.4	27	23	—	N. E.	40	Ci Cu.	1.0	
C. Lerdo	666.4	22	16	—	—	—	Ci. Cu.	0.4	
C. Porfirio Díaz	738.8	23	21	—	—	—	—		
C. Victoria	732.0	25	12	—	N. W.	4	—		
Chihuahua	644.4	24	16	—	—	—	—		
Durango	—	—	—	—	—	—	—		
Frontera	758.8	27	.26	—	—	—	Al. Cu.	0.8	S. E.
Guadalajara	636.0	17	16	—	—	—	Cu. Nim.	1.0	
Guaymas	758.4	19	27	—	—	—	St. Cu.	0.1	
Iguala	699.6	24	21	20.4	—	—	—		
Jalapa	648.4	17	16	23.2	N. W.	4	Ci. Cu.	1.0	N.
Manzanillo	764.0	25	24	—	—	—	Al. St.	0.6	E.
Matamoros, Tam.	758.2	29	25	1.2	—	—			
Mazatlán	757.6	27	24	2.4	—	—	Nim.	1.0	
México	586.6	14	12	—	N E.	4	St. Cu	0.6	
Monterrey	713.8	26	24	—	E.	4	—		
Morelia	610.4	16	14	18 4	—	—	Al. Cu.	0.8	
Nogales	662.0	26	18	—	S.	8	—		
Oaxaca	634.6	18	17	—	—	—	Al. St.	0.4	
Progreso	760.6	26	24	—	N. E.	4	—		
Salina Cruz	758.8	27	25	1.2	—	—	St. Cu.	1.0	N.
San Luis Potosí	—	17	15	—	W.	4	St. Cu.	1 0	W.
Tampico	760.6	27	26	—	—	—	Al. St.	0 4	S. W.
Tapachula	744.4	23	21	26.0	—	—	St. Cu.	0.2	N.
Veracruz	757.6	25	25	—	—	—	St.	1.0	
Zacatecas	575.4	14	13	—	S. E.	4	St. Cu.	1.0	S. E.
Angostura	—	—	—	—	—	—	—		
C. Guzmán	—	—	—	—	—	—	—		
Guanajuato	—	—	—	—	—	—	—		
León	—	—	—	—	—	—	—		
Querétaro	—	—	—	—	—	—	—		
Saltillo	—	—	—	—	—	—	—		
Toluca	—	—	—	—	—	—	—		

REPUBLICA MEXICANA

Secretaría de Comunicaciones y Obras Públicas

DIRECCION GENERAL DE TELEGRAFOS FEDERALES

CARTA DEL TIEMPO

NOTAS Y SIGNOS CONVENCIONALES

1ª—Las observaciones se recogen simultáneamente á las 6.23 a. m. de México (8 a. m. del meridiano 75° W de Greenwich). Las presiones y las temperaturas están reducidas al nivel del mar.

2ª—Las líneas continuas pasan por los puntos de igual presión. Las líneas puntuadas por los de igual temperatura.

3ª—Signos que indican el estado del tiempo: *claro* ○ ; *nublado en parte* ◐ ; *nublado* ● ; *lluvia* ⚲ ; *nieve* ⚹ ; *tempestad* ↯ ; *relámpagos difusos en el rumbo que ocupa el signo* ↯. Las flechas indican la dirección del viento.

Signos convencionales que indican la velocidad del viento: calma ○ ; velocidad hasta de 14 kilómetros por hora ○→; velocidad de 14 á 42 kilómetros por hora ○→; velocidad de 42 á 72 kilómetros por hora ○→; velocidad de 72 kilómetros por hora en adelante ○→

4ª—El sombreado indica las regiones donde ha llovido ó nevado en las 24 horas transcurridas antes del momento de la observación.

5ª—La letra T indica que en la población á que se refiere, se sintió temblor de tierra en las 24 horas que preceden á la observación meteorológica.

Escala: 1:10.000.000

M. Moreno y A. C. Mristain. Construyeron.

Lit. de los Telégrafos Federales. México.

M. Moreno Dibujó E. Espinosa Grab.

LIBRARY
JUL 2 1900
Weather Bureau

JUNIO 26 DE 1900.

ESTADO DEL TIEMPO EN LA REPUBLICA

OFICINAS	Barómetro reducido á 0°	Termómetro seco	Termómetro húmedo	Lluvia en 24 horas	VIENTO Dirección	VIENTO Velocidad por hora	NUBES Clase	NUBES Cantidad	NUBES Dirección
	m.m	Grados	Grados	m.m		K.			
Acapulco	755.4	27	24	—	—	—	Ci. St.	0.4	
C. Lerdo	665.6	22	15	—	—	—	—		
C. Porfirio Díaz	737.8	28	25	—	S. B.	4	—		
C. Victoria	730.8	25	23	—	N. W.	4	Al. St.	0.1	
Chihuahua	643.6	23	15	—	—	—	—		
Durango	—	—	—	—	—	—	—		
Frontera	759.0	26	26	—	S. E.	4	—		
Guadalajara	636.6	20	18	—	—	—	St. Cu.	1.0	
Guaymas	758.2	30	28	—	—	—	St. Cu	0.1	
Iguala	699.2	24	22	49.6	—	—	St. Cu.	0.4	
Jalapa	648.2	17	16	2.0	N	4	Ci. St.	1.0	
Manzanillo	762.8	25	24	—	—	—	Al. St.	1.0	E.
Matamoros, Tam.	757.8	29	25	—	S. E.	4	—		
Mazatlán	756.6	28	25	0.8	—	—	Al. St.	1.0	
México	585.8	15	13	13.0	W.	4	Ci. St.	0.4	
Monterrey	713.0	26	24	—	E.	4	—		
Morelia	609.6	18	15	0.8	—	—	Ci Cu.	0.2	
Nogales	662.0	27	22	—	—	—	—		
Oaxaca	636.6	18	16	—	S.	4	St. Cu.	0.6	S.
Progreso	762.2	25	24	—	N. W.	4	—		
Salina Cruz	758.4	26	24	3.2	—	—	—		
San Luis Potosí	—	18	17	—	—	—	Ci. St.	0.4	
Tampico	760.4	28	27	7.2	—	—	Al. Cu.	0.4	
Tapachula	744.8	23	20	31.6	—	—	Al. St.	0.2	
Veracruz	757.2	24	23	—	S. W	4	Al. St.	1.0	
Zacatecas	575.2	15	13	10.4	S. E.	4	St. Cu.	0.6	
Angostura	—	—	—	—	—	—	—		
C. Guzmán	637.4	20	17	0.4	E.	8	Al. Cu.	1.0	
Guanajuato	602.6	17	15	—	—	—	Ci. Cu	0.6	S. W.
León	617.2	17	16	inap	—	—	St. Cu.	1.0	
Querétaro	—	—	—	—	—	—	—		
Saltillo	628.4	21	17	—	—	—	Calma		
Toluca	558.2	13	12	1.6	W.	20	St. Cu.	0.4	E.

REPUBLICA MEXICANA

Secretaría de Comunicaciones y Obras Públicas

DIRECCION GENERAL DE TELEGRAFOS FEDERALES

CARTA DEL TIEMPO

NOTAS Y SIGNOS CONVENCIONALES

1ª—Las observaciones se recogen simultáneamente á las 6 23 a. m. de México (8 a. m. del meridiano 75° W de Greenwich). Las presiones y las temperaturas están reducidas al nivel del mar.

2ª—Las líneas continuas pasan por los puntos de igual presión. Las líneas puntuadas por los de igual temperatura.

3ª—Signos que indican el estado del tiempo: *claro* ○ ; *nublado en parte* ◑ ; *nublado* ● ; *lluvia* ⚲ ; *nieve* ⚹ ; *tempestad* ⚡ ; *relámpagos difusos en el rumbo que ocupa el signo* ⚡. Las flechas indican la dirección del viento.

Signos convencionales que indican la velocidad del viento: calma ○ ; velocidad hasta de 14 kilómetros por hora ○→; velocidad de 14 á 42 kilómetros por hora ○→; velocidad de 42 á 72 kilómetros por hora ○→; velocidad de 72 kilómetros por hora en adelante ○→

4ª—El sombreado indica las regiones donde ha llovido ó nevado en las 24 horas transcurridas antes del momento de la observación.

5ª—La letra T indica que en la población á que se refiere, se sintió temblor de tierra en las 24 horas que preceden á la observación meteorológica.

Escala: 1:10.000.000

M. Moreno y A. C. Atristain, Construyeron.

Lit. de los Telégrafos Federales. México.

M. Moreno Dibujó. E. Espinosa Grav.

LIBRARY
JUL 9 1900
Weather Bureau

JUNIO 27 DE 1900.

ESTADO DEL TIEMPO EN LA REPUBLICA

OFICINAS	Barómetro reducido á 0°	Termómetro seco	Termómetro húmedo	Lluvia en 24 horas	VIENTO Dirección	VIENTO Velocidad por hora	NUBES Clase	NUBES Cantidad	NUBES Dirección
	m.m	Grados	Grados	m.m		K.			
Acapulco	755.0	26	25	0.4	—	—	Al. St.	0.6	
C. Lerdo	665.4	22	14	—	—	—	—		
C. Porfirio Díaz	737.8	25	24	—	—	—	—		
C. Victoria	732.0	25	23	—	—	—	Cu.	0.1	
Chihuahua	642.0	24	15	—	—	—	—		
Durango	—	—	—	—	—	—	—		
Frontera	759.2	27	24	—	S. B.	4	—		
Guadalajara	636.6	19	17	0.4	—	—	St. Cu.	0.6	
Guaymas	758.2	30	28	—	—	—	Al. St.	0.1	
Iguala	699.2	23	21	47.2	—	—	Al. St.	0.8	
Jalapa	648.4	16	15	0.8	—	—	Ci. St.	0.1	
Manzanillo	763.0	25	24	—	S. E.	4	St. Cu.	0.8	
Matamoros, Tam.	758.0	30	26	—	S. E.	4	—		
Mazatlán	756.6	28	25	—	—	—	St. Cu.	0.8	
México	585.9	15	14	5.5	E.	4	Ci. St.	0.3	
Monterrey	712.4	26	24	—	S. E.	4	—		
Morelia	610.2	17	17	—	S. W	4	St. Cu.	0.8	
Nogales	761.8	28	16	—	—	—	St. Cu.	0.6	
Oaxaca	636.6	17	16	—	—	—	Al. St.	0.4	
Progreso	763.0	24	22	—	N. B.	4	—		
Salina Cruz	759.4	27	25	—	—	—	—		
San Luis Potosí	—	—	—	—	—	—	—		
Tampico	760.6	28	25	—	—	—	Al. Cu.	0.4	
Tapachula	744.6	23	21	2.0	—	—	Al. St.	0.2	N.
Veracruz	757.4	26	25	—	—	—	St.	0.6	
Zacatecas	575.0	14	13	2.8	—	—	St. Cu.	0.2	
Angostura	—	—	—	—	—	—	—		
C. Guzmán	637.6	21	18	—	S. W.	8	Al. Cu.	0.8	
Guanajuato	602.4	17	15	—	—	—	Ci.	0.4	
León	—	—	—	—	—	—	—		
Querétaro	614.6	18	15	—	—	—	—		
Saltillo	629.0	21	16	—	—	—	—		
Toluca	558.2	14	13	1.6	S. E.	4	St. Cu.	0.4	E.

REPUBLICA MEXICANA

Secretaría de Comunicaciones y Obras Públicas

DIRECCION GENERAL DE TELEGRAFOS FEDERALES

CARTA DEL TIEMPO

NOTAS Y SIGNOS CONVENCIONALES

1ª—Las observaciones se recogen simultáneamente á las 6.23 a. m. de México (8 a. m. del meridiano 75° W de Greenwich). Las presiones y las temperaturas están reducidas al nivel del mar.

2ª—Las líneas continuas pasan por los puntos de igual presión. Las líneas puntuadas por los de igual temperatura.

3ª—Signos que indican el estado del tiempo: *claro* ○ ; *nublado en parte* ◐ ; *nublado* ● ; *lluvia* ⊛ ; *nieve* ⬡ ; *tempestad* ⚡ ; *relámpagos difusos en el rumbo que ocupa el signo* ⚡. Las flechas indican la dirección del viento.

Signos convencionales que indican la velocidad del viento: calma ○ ; velocidad hasta de 14 kilómetros por hora ○→; velocidad de 14 á 42 kilómetros por hora ○→; velocidad de 42 á 72 kilómetros por hora ○→; velocidad de 72 kilómetros por hora en adelante ○→

4ª—El sombreado indica las regiones donde ha llovido ó nevado en las 24 horas transcurridas antes del momento de la observación.

5ª—La letra T indica que en la población á que se refiere, se sintió temblor de tierra en las 24 horas que preceden á la observación meteorológica.

Escala: 1:10.000.000

M. Moreno y A. C. Atristain. Construyeron.

Lit. de los Telégrafos Federales. México.

M. Moreno Dibujó. E. Espinosa Grabó.

LIBRARY
JUL 5 1900
Weather Bureau

JUNIO 28 DE 1900.

ESTADO DEL TIEMPO EN LA REPUBLICA

OFICINAS	Barómetro reducido á 0°	Termómetro seco	Termómetro húmedo	Lluvia en 24 horas	VIENTO Dirección	VIENTO Velocidad por hora	NUBES Clase	NUBES Cantidad	NUBES Dirección
	m.m	Grados	Grados	m.m		K.			
Acapulco	757.2	27	24	—	S. E.	8	Ci. St.	0.4	
C. Lerdo	666.8	25	18	—	N.	4	St. Cu	0.8	
C. Porfirio Díaz	740.0	28	26	—	S. E.	4	St. Cu.	0 8	S.
C. Victoria	732.8	27	23	—	S. E.	8	Al. Cu.	0.2	
Chihuahua	643.2	23	15	44.0	—	—	—		
Durango	—	—	—	—	—	—	—		
Frontera	760 2	26	26	—	S. E.	4	Al. St.	0.4	S. E.
Guadalajara	636.2	17	16	8.4	N.	4	Cu. Nim.	0.8	
Guaymas	758.4	30	28	—	—	—	—		
Iguala	699 8	24	22	—	—	—	—		
Jalapa	650.2	19	18	3.6	—	—	—		
Manzanillo	—	—	—	—	—	—	—		
Matamoros, Tam.	761.0	30	26	—	S. E.	12	Ci. St.	0.2	S. E.
Mazatlán	757.6	28	26	—	—	—	Ci. St.	0.8	
México	—	—	—	—		—	—		
Monterrey	710.8	26	24	—	S. W.	4	St.	0.2	S. W.
Morelia	610.6	17	15	—		—	Ci. St.	0.1	
Nogales	661.8	28	20	—	S. E.	4	Ci Cu.	0.4	S. E.
Oaxaca	636.4	17	15	—	N.	8	St. Cu	0.8	N.
Progreso	763.0	24	22	—	N. B.	4	—		
Salina Cruz	—	—	—	—	—	—	—		
San Luis Potosí	—	—	—	—	—	—	—		
Tampico	762.2	28	26	—	S. E.	4	Al. St.	0.1	
Tapachula	746.2	23	22	23.2	—	—	Cu. Nim.	0.8	S.
Veracruz	759.2	29	26	—	E.	4	Ci. St.	0.1	
Zacatecas	575.8	15	12	—	S.	4	Al. St.	0.6	
Angostura	—	—	—	—	—	—	—		
C. Guzmán	—	—	—	—	—	—	—		
Guanajuato	—	—	—	—	—	—	—		
León	—	—	—	—	—	—	—		
Querétaro	—	—	—	—	—	—	—		
Saltillo	—	—	—	—	—	—	—		
Toluca	—	—	—	—	—	—	—		

REPUBLICA MEXICANA

Secretaría de Comunicaciones y Obras Públicas

DIRECCION GENERAL DE TELEGRAFOS FEDERALES

CARTA DEL TIEMPO

NOTAS Y SIGNOS CONVENCIONALES

1ª—Las observaciones se recogen simultáneamente á las 6 23 a. m. de México (8 a. m. del meridiano 75° W de Greenwich). Las presiones y las temperaturas están reducidas al nivel del mar.

2ª—Las líneas continuas pasan por los puntos de igual presión. Las líneas puntuadas por los de igual temperatura.

3ª—Signos que indican el estado del tiempo: *claro* ○ ; *nublado en parte* ◐ ; *nublado* ● ; *lluvia* ⚲ ; *nieve* ⛆ ; *tempestad* ↯ ; *relámpagos difusos en el rumbo que ocupa el signo* ↯. Las flechas indican la dirección del viento.

Signos convencionales que indican la velocidad del viento: calma ○ ; velocidad hasta de 14 kilómetros por hora ○→; velocidad de 14 á 42 kilómetros por hora ○→; velocidad de 42 á 72 kilómetros por hora ○→; velocidad de 72 kilómetros por hora en adelante ○→

4ª—El sombreado indica las regiones donde ha llovido ó nevado en las 24 horas transcurridas antes del momento de la observación.

5ª—La letra T indica que en la población á que se refiere, se sintió temblor de tierra en las 24 horas que preceden á la observación meteorológica.

Escala: 1:10.000.000

M. Moreno y A. C. Aristain, Construyeron.

Lit. de los Telégrafos Federales. México.

M. Moreno Dibujó. E. Espinosa Grav.

LIBRARY
JUL 5 1900
Weather Bureau

JUNIO 29 DE 1900.-

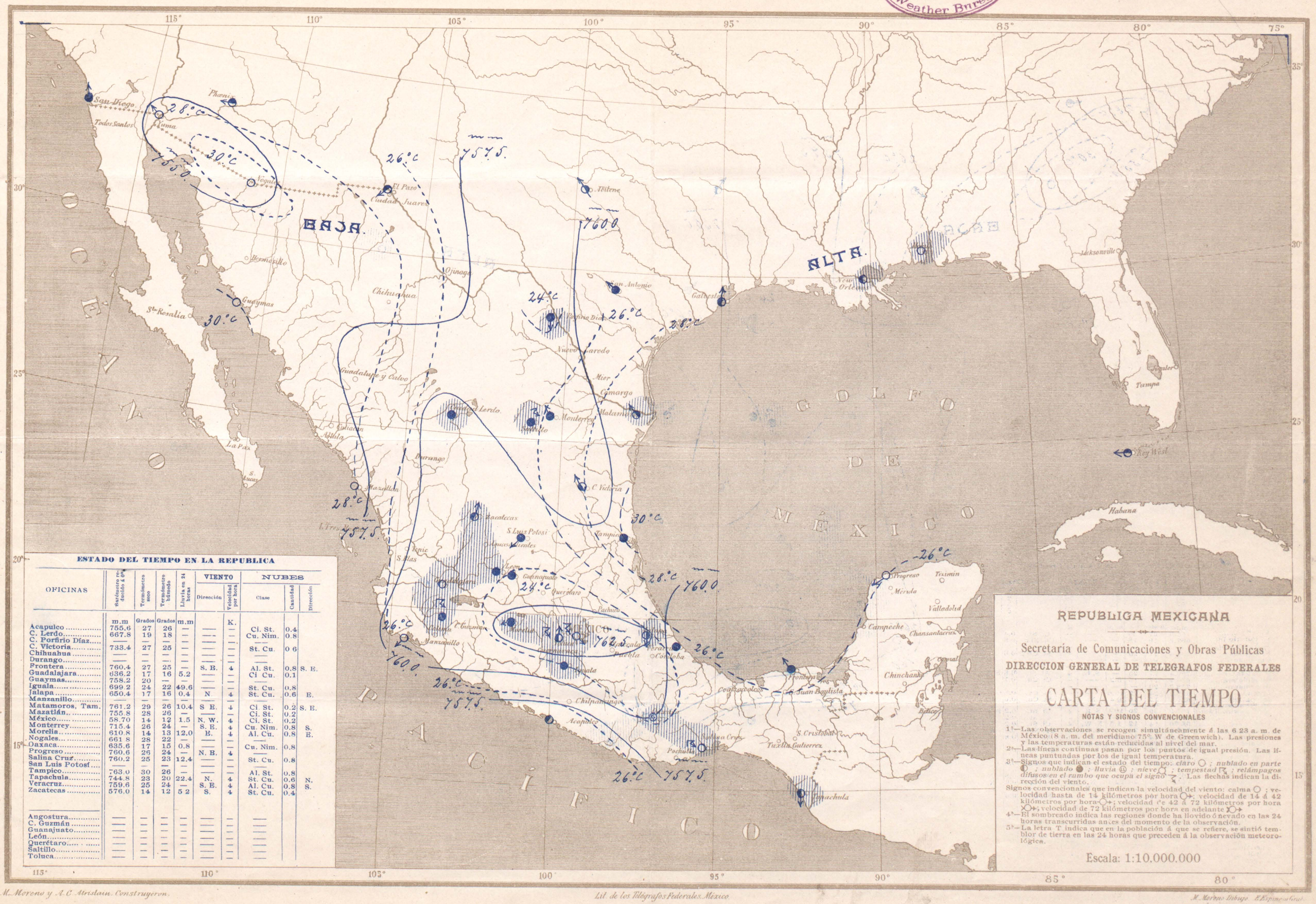

ESTADO DEL TIEMPO EN LA REPUBLICA

OFICINAS	Barómetro reducido á 0°	Termómetro seco	Termómetro húmedo	Lluvia en 24 horas	VIENTO Dirección	VIENTO Velocidad por hora	NUBES Clase	NUBES Cantidad	NUBES Dirección
	m.m	Grados	Grados	m.m		K.			
Acapulco	755.6	27	26	—	—	—	Ci. St.	0.4	
C. Lerdo	667.8	19	18	—	—	—	Cu. Nim.	0.8	
C. Porfirio Díaz	—	—	—	—	—	—	—		
C. Victoria	733.4	27	25	—	—	—	St. Cu.	0 6	
Chihuahua	—	—	—	—	—	—	—		
Durango	—	—	—	—	—	—	—		
Frontera	760.4	27	25	—	S. B.	4	Al. St.	0.8	S. E.
Guadalajara	636.2	17	16	5.2	—	—	Ci Cu.	0.1	
Guaymas	758.2	20	—	—	—	—	—		
Iguala	699.2	24	22	49.6	—	—	St. Cu.	0.8	
Jalapa	650.4	17	16	0.4	N	4	St. Cu.	0.6	E.
Manzanillo	—	—	—	—	—	—	—		
Matamoros, Tam.	761.2	29	26	10.4	S E.	4	Ci St.	0.2	S. E.
Mazatlán	755.8	28	26	—	—	—	Ci. St.	0.2	
México	58.70	14	12	1.5	N. W.	4	Ci. St.	0.2	
Monterrey	715.4	26	24	—	S. E.	4	Cu. Nim.	0.8	S.
Morelia	610.8	14	13	12.0	E.	4	Al. Cu.	0.8	E.
Nogales	661 8	28	22	—	—	—	—		
Oaxaca	635.6	17	15	0.8	—	—	Cu. Nim.	0.8	
Progreso	760.6	26	24	—	N. B.	4	—		
Salina Cruz	760.2	25	23	12.4	—	—	St. Cu.	0.8	
San Luis Potosí	—	—	—	—	—	—	—		
Tampico	763.0	30	26	—	—	—	Al. St.	0.8	
Tapachula	744.8	23	20	22.4	N.	4	St. Cu.	0.6	N.
Veracruz	759.6	25	24	—	S. B.	4	Al. Cu.	0.8	S.
Zacatecas	576.0	14	12	5 2	S.	4	St. Cu.	0.4	
Angostura	—	—	—	—	—	—	—		
C. Guzmán	—	—	—	—	—	—	—		
Guanajuato	—	—	—	—	—	—	—		
León	—	—	—	—	—	—	—		
Querétaro	—	—	—	—	—	—	—		
Saltillo	—	—	—	—	—	—	—		
Toluca	—	—	—	—	—	—	—		

REPUBLICA MEXICANA

Secretaría de Comunicaciones y Obras Públicas

DIRECCION GENERAL DE TELEGRAFOS FEDERALES

CARTA DEL TIEMPO

NOTAS Y SIGNOS CONVENCIONALES

1ª—Las observaciones se recogen simultáneamente á las 6.23 a. m. de México (8 a. m. del meridiano 75° W de Greenwich). Las presiones y las temperaturas están reducidas al nivel del mar.

2ª—Las líneas continuas pasan por los puntos de igual presión. Las líneas puntuadas por los de igual temperatura.

3ª—Signos que indican el estado del tiempo: *claro* ○ ; *nublado en parte* ◐ ; *nublado* ● ; *lluvia* ⚲ ; *nieve* ⛆ ; *tempestad* ↯ ; *relámpagos difusos en el rumbo que ocupa el signo* ↯ . Las flechas indican la dirección del viento.

Signos convencionales que indican la velocidad del viento: calma ○ ; velocidad hasta de 14 kilómetros por hora ○→; velocidad de 14 á 42 kilómetros por hora ○→; velocidad de 42 á 72 kilómetros por hora ○→; velocidad de 72 kilómetros por hora en adelante ○→

4ª—El sombreado indica las regiones donde ha llovido ó nevado en las 24 horas transcurridas antes del momento de la observación.

5ª—La letra T indica que en la población á que se refiere, se sintió temblor de tierra en las 24 horas que preceden á la observación meteorológica.

Escala: 1:10.000.000

M. Moreno y A. C. Mristain. Construyeron.

Lit. de los Telégrafos Federales. México.

M. Moreno Dibujo. E. Espinosa Grab.

LIBRARY
JUL 6 1900
Weather Bureau

LIBRARY
JUL 6 1
Weather

JUNIO 30 DE 1900.

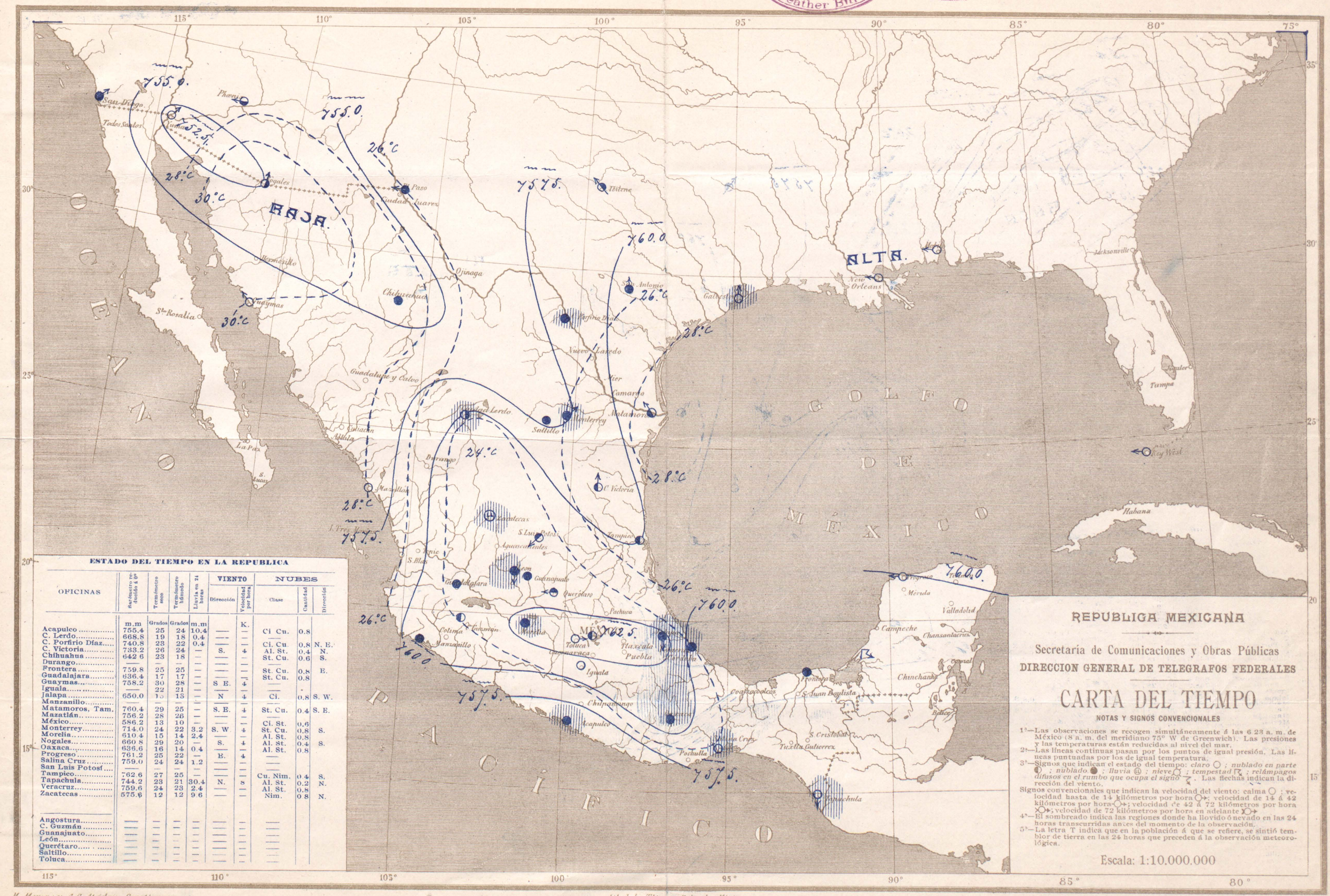

ESTADO DEL TIEMPO EN LA REPUBLICA

OFICINAS	Barómetro reducido á 0°	Termómetro seco	Termómetro húmedo	Lluvia en 24 horas	VIENTO		NUBES		
					Dirección	Velocidad por hora	Clase	Cantidad	Dirección
	m.m	Grados	Grados	m.m		K.			
Acapulco	755.4	25	24	10.4	—	—	Ci Cu.	0.8	
C. Lerdo	668.8	19	18	0.4	—	—	—		
C. Porfirio Díaz	740.8	23	22	0.4	—	—	Ci. Cu.	0.8	N. E.
C. Victoria	733.2	26	24	—	S.	4	Al. St.	0.4	N.
Chihuahua	642 6	23	18	—	—	—	St. Cu.	0.6	S.
Durango	—	—	—	—	—	—	—		
Frontera	759.8	25	25	—	—	—	St. Cu.	0.8	E.
Guadalajara	636.4	17	17	—	—	—	St. Cu.	0.8	
Guaymas	758.2	30	28	—	S E.	4	—		
Iguala	—	22	21	—	—	—	—		
Jalapa	650.0	15	15	—	N	4	Ci.	0.8	S. W.
Manzanillo	—	—	—	—	—	—	—		
Matamoros, Tam.	760.4	29	25	—	S. E.	4	St. Cu.	0.4	S. E.
Mazatlán	756.2	28	26	—	—	—	—		
México	586.2	13	10	—	—	—	Ci. St.	0.6	
Monterrey	714.0	24	22	3.2	S. W	4	St. Cu.	0.8	S.
Morelia	610.4	15	14	2.4	—	—	Al. St.	0.8	
Nogales	660 8	29	20	—	S.	4	Al. St.	0.4	S.
Oaxaca	636.6	16	14	0.4	—	—	Al. St.	0.8	
Progreso	761.2	25	22	—	E.	4	—		
Salina Cruz	759.0	24	24	1.2	—	—	—		
San Luis Potosí	—	—	—	—	—	—	—		
Tampico	762.6	27	25	—	—	—	Cu. Nim.	0.4	S.
Tapachula	744.2	23	21	30.4	N.	8	Al. St.	0.2	N.
Veracruz	759.6	24	23	2.4	—	—	Al St.	0.8	
Zacatecas	575.6	12	12	9.6	—	—	Nim.	0 8	N.
Angostura	—	—	—	—	—	—	—		
C. Guzmán	—	—	—	—	—	—	—		
Guanajuato	—	—	—	—	—	—	—		
León	—	—	—	—	—	—	—		
Querétaro	—	—	—	—	—	—	—		
Saltillo	—	—	—	—	—	—	—		
Toluca	—	—	—	—	—	—	—		

REPUBLICA MEXICANA

Secretaría de Comunicaciones y Obras Públicas

DIRECCION GENERAL DE TELEGRAFOS FEDERALES

CARTA DEL TIEMPO

NOTAS Y SIGNOS CONVENCIONALES

1°—Las observaciones se recogen simultáneamente á las 6 23 a. m. de México (8 a. m. del meridiano 75° W de Greenwich). Las presiones y las temperaturas están reducidas al nivel del mar.

2°—Las líneas continuas pasan por los puntos de igual presión. Las líneas puntuadas por los de igual temperatura.

3°—Signos que indican el estado del tiempo: *claro* ○ ; *nublado en parte* ◐ ; *nublado* ● ; *lluvia* ⚲ ; *nieve* ⛆ ; *tempestad* ↯ ; *relámpagos difusos en el rumbo que ocupa el signo* ↯ . Las flechas indican la dirección del viento.

Signos convenciones que indican la velocidad del viento: calma ○ ; velocidad hasta de 14 kilómetros por hora ○→; velocidad de 14 á 42 kilómetros por hora ○→; velocidad de 42 á 72 kilómetros por hora ○→; velocidad de 72 kilómetros por hora en adelante ○→

4°—El sombreado indica las regiones donde ha llovido ó nevado en las 24 horas transcurridas antes del momento de la observación.

5°—La letra T indica que en la población á que se refiere, se sintió temblor de tierra en las 24 horas que preceden á la observación meteorológica.

Escala: 1:10.000.000

M. Moreno y A. C. Atristain. Construyeron.

Lit. de los Telégrafos Federales. México.

M. Moreno Dibujo. E. Espinosa Grab.