National Oceanic and Atmospheric Administration

ERRATA NOTICE

One or more conditions of the original document may affect the quality of the image, such as:

Discolored pages
Faded or light ink
Binding intrudes into the text

This has been a co-operative project between the NOAA Central Library and the Climate Database Modernization Program, National Climate Data Center (NCDC). To view the original document, please contact the NOAA Central Library in Silver Spring, MD at (301) 713-2607 x124 or Library.Reference@noaa.gov

HOV Services
Imaging Contractor
12200 Kiln Court
Beltsville, MD 20704-1387
July 23, 2010

LIBRARY
MAR 7 1900
Weather Bureau

MARZO 1º DE 1900.

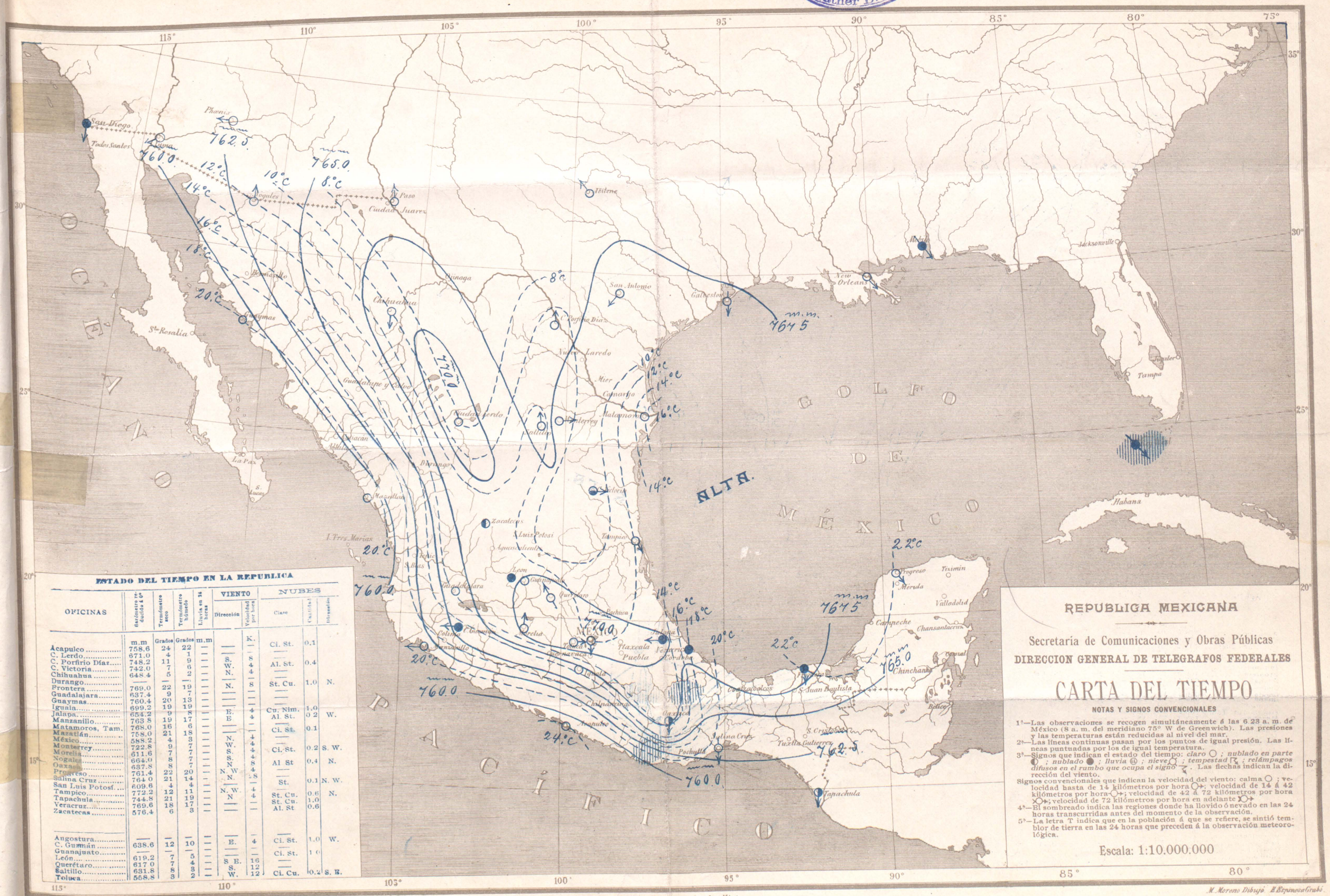

ESTADO DEL TIEMPO EN LA REPUBLICA

OFICINAS	Barómetro reducido á 0°	Termómetro seco	Termómetro húmedo	Lluvia en 24 horas	VIENTO Dirección	VIENTO Velocidad por hora	NUBES Clase	NUBES Cantidad	NUBES Dirección
	m.m	Grados	Grados	m.m		K.			
Acapulco	758.6	24	22	—	—	—	Ci. St.	0.1	
C. Lerdo	671.0	4	1	—	—	—	—		
C. Porfirio Díaz	748.2	11	9	—	S.	8	—		
C. Victoria	742.0	7	6	—	W.	4	Al. St.	0.4	
Chihuahua	648.4	5	2	—	N.	4	—		
Durango	—	—	—	—	—	—	—		
Frontera	769.0	22	19	—	N.	8	St. Cu.	1.0	N.
Guadalajara	637.4	9	7	—	—	—	—		
Guaymas	760.4	20	13	—	—	—	—		
Iguala	699.2	19	19	—	—	—	—		
Jalapa	654.2	9	8	—	E.	4	Cu. Nim.	1.0	
Manzanillo	763.8	19	17	—	E.	4	Al. St.	0.2	W.
Matamoros, Tam.	768.0	16	6	—	—	—	—		
Mazatlán	758.0	21	18	—	—	—	Ci. St.	0.1	
México	588.2	4	3	—	N.	4	—		
Monterrey	722.8	9	7	—	W.	4	—		
Morelia	611.6	7	7	—	S.	4	Ci. St.	0.2	S. W.
Nogales	664.0	8	7	—	S.	4	—		
Oaxaca	637.8	8	7	—	N.	8	Al St	0.4	N.
Progreso	761.4	22	20	—	N. W.	4	—		
Salina Cruz	764.0	21	14	—	N.	8	—		
San Luis Potosí	609.6	4	4	—	—	—	St.	0.1	N. W.
Tampico	772.2	12	11	—	N. W.	4	—		
Tapachula	744.8	21	19	—	N	4	St. Cu.	0.6	N.
Veracruz	769.6	18	17	—	—	—	St. Cu.	1.0	
Zacatecas	576.4	6	3	—	—	—	Al. St	0.6	
Angostura	—	—	—	—	—	—	—		
C. Guzmán	638.6	12	10	—	E.	4	Ci. St.	1.0	W.
Guanajuato	—	—	—	—	—	—	—		
León	619.2	7	5	—	—	—	Ci. St.	1.0	
Querétaro	617.0	7	4	—	S. E.	16	—		
Saltillo	631.8	8	3	—	S.	12	—		
Toluca	558.8	3	2	—	W.	12	Ci. Cu.	0.2	S. E.

M. Moreno y A. C. Atristain. Construyeron.

Lit. de los Telégrafos Federales. México.

M. Moreno Dibujó. E. Espinosa Grabó.

LIBRARY
MAR 8 1900
Weather Bureau

MARZO 2 DE 1900.

ESTADO DEL TIEMPO EN LA REPUBLICA

OFICINAS	Barómetro reducido á 0°	Termómetro seco	Termómetro húmedo	Lluvia en 24 horas	VIENTO Dirección	VIENTO Velocidad por hora	NUBES Clase	NUBES Cantidad	NUBES Dirección
	m.m	Grados	Grados	m.m		K.			
Acapulco	759.2	24	23	—	—	—	—		
C. Lerdo	668.6	8	4	—	—	—	Ci. St.	0.4	
C. Porfirio Díaz	745.8	12	10	—	S. W.	4	Ci. St.	0.4	
C. Victoria	737.6	10	9	—	W.	4	Ci. St.	0.4	
Chihuahua	646.8	10	5	—	—	—	Al. Cu.	0.8	
Durango	—	—	—	—	—	—	—		
Frontera	767.6	18	14	—	—	—	—		
Guadalajara	637.6	8	6	—	—	—	—		
Guaymas	762.4	20	13	—	—	—	—		
Iguala	699.2	19	19	—	—	—	—		
Jalapa	652.2	11	9	—	N. E.	4	St.	0.1	
Manzanillo	764.8	21	19	—	N. E.	4	Al. St.	0.1	
Matamoros, Tam.	764.0	17	12	—	S. E.	4	—		
Mazatlán	759.4	22	19	—	—	—	Ci. St.	0.1	
México	588.5	8	5	—	—	—	Ci. St.	0.3	
Monterrey	719.2	10	8	—	S. W.	4	Al. St.	0.1	
Morelia	612.0	9	8	—	S. W.	4	Al. St.	0.1	
Nogales	663.8	10	7	—	—	—	—		
Oaxaca	638.8	9	7	—	—	—	Ci. St.	0.6	
Progreso	768.8	20	16	—	S.	4	—		
Salina Cruz	763.6	20	15	—	N.	28	—		
San Luis Potosí	613.6	7	5	—	—	—	Ci. St.	0.2	
Tampico	768.6	15	14	—	—	—	—		
Tapachula	746.2	22	18	—	N. E.	4	St. Cu.	0.6	N.
Veracruz	759.6	23	16	—	—	—	St. Cu.	1.0	S.
Zacatecas	576.6	9	4	—	—	—	Ci. Cu.	0.6	
Angostura	—	—	—	—	—	—	—		
C. Guzmán	639.4	13	11	—	—	—	—		
Guanajuato	—	—	—	—	—	—	—		
León	619.4	9	5	—	—	—	Ci. St.	0.2	
Querétaro	617.0	10	5	—	E.	4	Ci. St.	0.2	
Saltillo	630.8	13	8	—	E.	12	Ci. Cu.	0.4	S. W.
Toluca	559.8	5	3	—	E.	8	Ci. St.	0.2	S. E.

REPUBLICA MEXICANA

Secretaría de Comunicaciones y Obras Públicas

DIRECCION GENERAL DE TELEGRAFOS FEDERALES

CARTA DEL TIEMPO

NOTAS Y SIGNOS CONVENCIONALES

1ª—Las observaciones se recogen simultáneamente á las 6.23 a. m. de México (8 a. m. del meridiano 75° W de Greenwich). Las presiones y las temperaturas están reducidas al nivel del mar.

2ª—Las líneas continuas pasan por los puntos de igual presión. Las líneas puntuadas por los de igual temperatura.

3ª—Signos que indican el estado del tiempo: *claro* ○ ; *nublado en parte* ◐ ; *nublado* ● ; *lluvia* ; *nieve* ; *tempestad* ; *relámpagos difusos en el rumbo que ocupa el signo* . Las flechas indican la dirección del viento.

Signos convencionales que indican la velocidad del viento: calma ○ ; velocidad hasta de 14 kilómetros por hora ; velocidad de 14 á 42 kilómetros por hora ; velocidad de 42 á 72 kilómetros por hora ; velocidad de 72 kilómetros por hora en adelante .

4ª—El sombreado indica las regiones donde ha llovido ó nevado en las 24 horas transcurridas antes del momento de la observación.

5ª—La letra T indica que en la población á que se refiere, se sintió temblor de tierra en las 24 horas que preceden á la observación meteorológica.

Escala: 1:10.000.000

M. Moreno y A. C. Aristain. Construyeron.

Lit. de los Telégrafos Federales. México.

M. Moreno Dibujó. E. Espinosa Grabó.

LIBRARY
MAR 9 1900
Weather Bureau

MARZO 3 DE 1900.

ESTADO DEL TIEMPO EN LA REPUBLICA

OFICINAS	Barómetro reducido á 0°	Termómetro seco	Termómetro húmedo	Lluvia en 24 horas	VIENTO Dirección	VIENTO Velocidad por hora	NUBES Clase	NUBES Cantidad	NUBES Dirección
	m.m	Grados	Grados	m.m		K.			
Acapulco	760.0	23	21	—	—	—	—		
C. Lerdo	668.6	11	6	—	—	—	—		
C. Porfirio Díaz	747.2	13	11	—	N. E.	8	St. Cu.	1.0	N.
C. Victoria	739.2	12	10	—	W.	4	Al. St.	0.4	
Chihuahua	646.6	14	9	—	S. W.	4	Ci. Cu.	0.6	S. W.
Durango	—	—	—	—	—	—	—		
Frontera	767.6	19	15	—	—	—	—		
Guadalajara	638.2	10	8	—	—	—	—		
Guaymas	762.4	20	14	—	—	—	—		
Ignala	702 2	19	18	—	—	—	Al. Cu.	0.2	
Jalapa	653.2	11	8	—	—	—	—		
Manzanillo	766.2	21	19	—	N. E.	4	—		
Matamoros, Tam.	766.0	19	15	—	S.	8	St. Cu.	0.6	S.
Mazatlán	760.4	22	19	—	—	—	—		
México	589.2	7	3	—	N.	3	—		
Monterrey	720.0	12	8	—	E.	4	Al. St.	1.0	S.
Morelia	613.2	10	7	—	—	—	—		
Nogales	—	—	—	—	—	—	—		
Oaxaca	639.2	9	8	—	—	—	—		
Progreso	770.2	19	16	—	W.	4	—		
Salina Cruz	763.2	22	17	—	N.	32	—		
San Luis Potosí	611 8	8	4	—	S.	4	—		
Tampico	766 6	18	17	—	—	—	Ci. St.	1.0	
Tapachula	746.6	22	17	—	N.	4	Al. St.	0.2	S.
Veracruz	767.2	19	18	—	—	—	Ci. St.	0.4	
Zacatecas	577.2	10	4	—	—	—	—		
Angostura	—	—	—	—	—	—	—		
C. Guzmán	640.4	13	11	—	—	—	—		
Guanajuato	604.8	10	4	—	—	—	—		
León	619.8	10	5	—	—	—	—		
Querétaro	618 0	10	5	—	E.	4	—		
Saltillo	631.2	12	8	—	S.	8	Al. Cu.	0 1	S. W.
Toluca	560.6	3	1	—	W.	8	—		

M. Moreno y A. C. Atristain. Construyeron.

Lit. de los Telégrafos Federales. México.

M. Moreno Dibujó. E. Espinosa Grabó.

LIBRARY
MAR 12 1900
Weather Bureau

MARZO 4 DE 1900.

ESTADO DEL TIEMPO EN LA REPUBLICA

OFICINAS	Barómetro reducido á 0°	Termómetro seco	Termómetro húmedo	Lluvia en 24 horas	VIENTO Dirección	VIENTO Velocidad por hora	NUBES Clase	NUBES Cantidad	NUBES Dirección
	m.m	Grados	Grados	m.m		K.			
Acapulco	759.8	24	22	—	—	—	Ci. St.	0.1	
C. Lerdo	667.6	13	9	—	—	—	Ci. St.	0.4	
C. Porfirio Díaz	744.2	15	13	—	E.	4	St. Cu.	1.0	S.
C. Victoria	733.4	14	12	—	N. W.	4	Al. Cu.	0.1	
Chihuahua	645.0	16	10	—	W.	4	St. Cu.	0.8	W.
Durango	—	—	—	—	—	—	—		
Frontera	766.4	21	17	—	S. E.	4	—		
Guadalajara	637.4	11	9	—	—	—	—		
Guaymas	761.4	20	14	—	—	—	—		
Iguala	699.8	19	18	—	—	—	—		
Jalapa	653.0	10	8	—	N.	4	—		
Manzanillo	764.4	22	21	—	E.	4	St. Cu.	1.0	S. E.
Matamoros, Tam.	763.6	20	16	—	S.	8	—		
Mazatlán	759.2	22	19	—	—	—	Al. St.	0.4	
México	588.2	5	2	—	N. W.	3	—		
Monterrey	716.8	15	13	—	S.	4	Ci. Cu.	1.0	E.
Morelia	611.4	10	9	—	—	—	Ci. St.	0.4	
Nogales	663.2	15	12	—	—	—	—		
Oaxaca	639.0	12	9	—	W.	4	—		
Progreso	768.6	20	19	—	W.	4	—		
Salina Cruz	746.0	24	19	—	N.	28	—		
San Luis Potosí	612.6	8	7	—	—	—	Ci. Cu.	0.4	
Tampico	768.0	18	17	—	—	—	St.	0.4	E.
Tapachula	746.0	21	17	—	N.	8	Ci. St.	0.1	
Veracruz	766.2	20	19	—	—	—	St. Cu.	0.6	
Zacatecas	576.4	12	6	—	—	—	Al. St.	1.0	
Angostura	—	—	—	—	—	—	—		
C. Guzmán	637.6	13	11	—	—	—	Ci. St.	0.1	
Guanajuato	603.8	11	6	—	—	—	Ci. St.	0.8	
León	619.2	10	5	—	S.	4	Ci. St.	1.0	
Querétaro	—	—	—	—	—	—	—		
Saltillo	630.0	15	9	—	S.	4	Al. Cu.	0.6	
Toluca	559.8	3	0	—	W.	8	—		

M. Moreno y A. C. Aristain, Construyeron.

Lit. de los Telégrafos Federales. México.

M. Moreno Dibujó. E. Espinosa Grabó.

MAR 12 1900
Weather Bureau

MARZO 5 DE 1900.

LIBRARY
MAR 12 1900
Weather Bureau

MARZO 6 DE 1900.

ESTADO DEL TIEMPO EN LA REPUBLICA

OFICINAS	Barómetro reducido á 0°	Termómetro seco	Termómetro húmedo	Lluvia en 24 horas	VIENTO Dirección	VIENTO Velocidad por hora	NUBES Clase	NUBES Cantidad	NUBES Dirección
	m.m	Grados	Grados	m.m		K.			
Acapulco	757.6	24	23	—	—	—	Ci.	0.1	
C. Lerdo	666.6	15	9	—	—	—	Ci. Cu.	1.0	
C. Porfirio Díaz	740.8	16	14	—	—	—	St. Cu.	1.0	
C. Victoria	733.0	16	14	—	W.	4	Ci. St.	0 6	
Chihuahua	643.0	12	11	—	N. E.	4	Ci. St.	0.6	E.
Durango	—	—	—	—	—	—	—		
Frontera	760.8	23	21	—	S. E.	8	Al. St.	0.4	S. E.
Guadalajara	635.2	11	9	—	—	—	—		
Guaymas	761.4	20	13	—	—	—	—		
Iguala	699 0	18	16	—	—	—	—		
Jalapa	648.2	12	10	—	—	—	Ci. Cu.	0.4	
Manzanillo	763 4	21	19	—	N. E.	4	Al St.	0.1	W.
Matamoros, Tam.	758 6	22	18	—	S.	16	Al. St.	1.0	S.
Mazatlán	757.8	21	18	—	—	—	Al. St.	0.4	
México	586.1	8	6	—	—	—	Ci.	0.1	
Monterrey	713.0	17	15	—	N. E.	4	Al. St.	0.8	S. E.
Morelia	609.8	12	9	—	—	—	Ci. St.	0.1	
Nogales	663.0	9	8	—	—	—	—		
Oaxaca	636.8	11	9	—	S. F.	4	Ci. St.	1.0	S. E.
Progreso	764.0	21	19	—	E.	4	—		
Salina Cruz	759.0	25	20	—	N.	4	—		
San Luis Potosí	611.6	12	11	—	—	—	Ci. St.	0.2	
Tampico	762.4	20	20	—	—	—	St.	1.0	
Tapachula	744 4	21	20	—	N. E.	4	Al. Cu.	0.2	N.
Veracruz	759.2	19	18	—	—	—	Al. St.	1.0	
Zacatecas	574.6	12	7	—	—	—	Al. St.	1.0	
Angostura	—	—	—	—	—	—	—		
C. Guzmán	638 2	13	10	—	—	—	Al St	0.2	W.
Guanajuato	602.6	12	8	—	—	—	Ci. St.	0 6	E.
León	617.4	2	7	—	N. E.	4	St. Cu.	0.6	
Querétaro	615.2	10	7	—	S.	4	Ci. St.	0.6	
Saltillo	—	—	—	—	—	—	—		
Toluca	558.6	5	4	—	W.	4	—		

REPUBLICA MEXICANA

Secretaría de Comunicaciones y Obras Públicas

DIRECCION GENERAL DE TELEGRAFOS FEDERALES

CARTA DEL TIEMPO

NOTAS Y SIGNOS CONVENCIONALES

1ª—Las observaciones se recogen simultáneamente á las 6.28 a. m. de México (8 a. m. del meridiano 75° W de Greenwich). Las presiones y las temperaturas están reducidas al nivel del mar.

2ª—Las líneas continuas pasan por los puntos de igual presión. Las líneas puntuadas por los de igual temperatura.

3ª—Signos que indican el estado del tiempo: *claro* ○ ; *nublado en parte* ◐ ; *nublado* ● ; *lluvia* Ⓛ ; *nieve* ; *tempestad* ; *relámpagos difusos en el rumbo que ocupa el signo* . Las flechas indican la dirección del viento.

Signos convencionales que indican la velocidad del viento: calma ○ ; velocidad hasta de 14 kilómetros por hora ○→; velocidad de 14 á 42 kilómetros por hora -○→; velocidad de 42 á 72 kilómetros por hora ≻○→; velocidad de 72 kilómetros por hora en adelante ≻○→

4ª—El sombreado indica las regiones donde ha llovido ó nevado en las 24 horas transcurridas antes del momento de la observación.

5ª—La letra T indica que en la población á que se refiere, se sintió temblor de tierra en las 24 horas que preceden á la observación meteorológica.

Escala: 1:10.000.000

M. Moreno y A. C. Atristain. Construyeron.
Lit. de los Telégrafos Federales. México.
M. Moreno Dibujó. E. Espinosa Grabó.

LIBRARY
MAR 13 1900
Weather Bureau

MARZO 7 DE 1900.

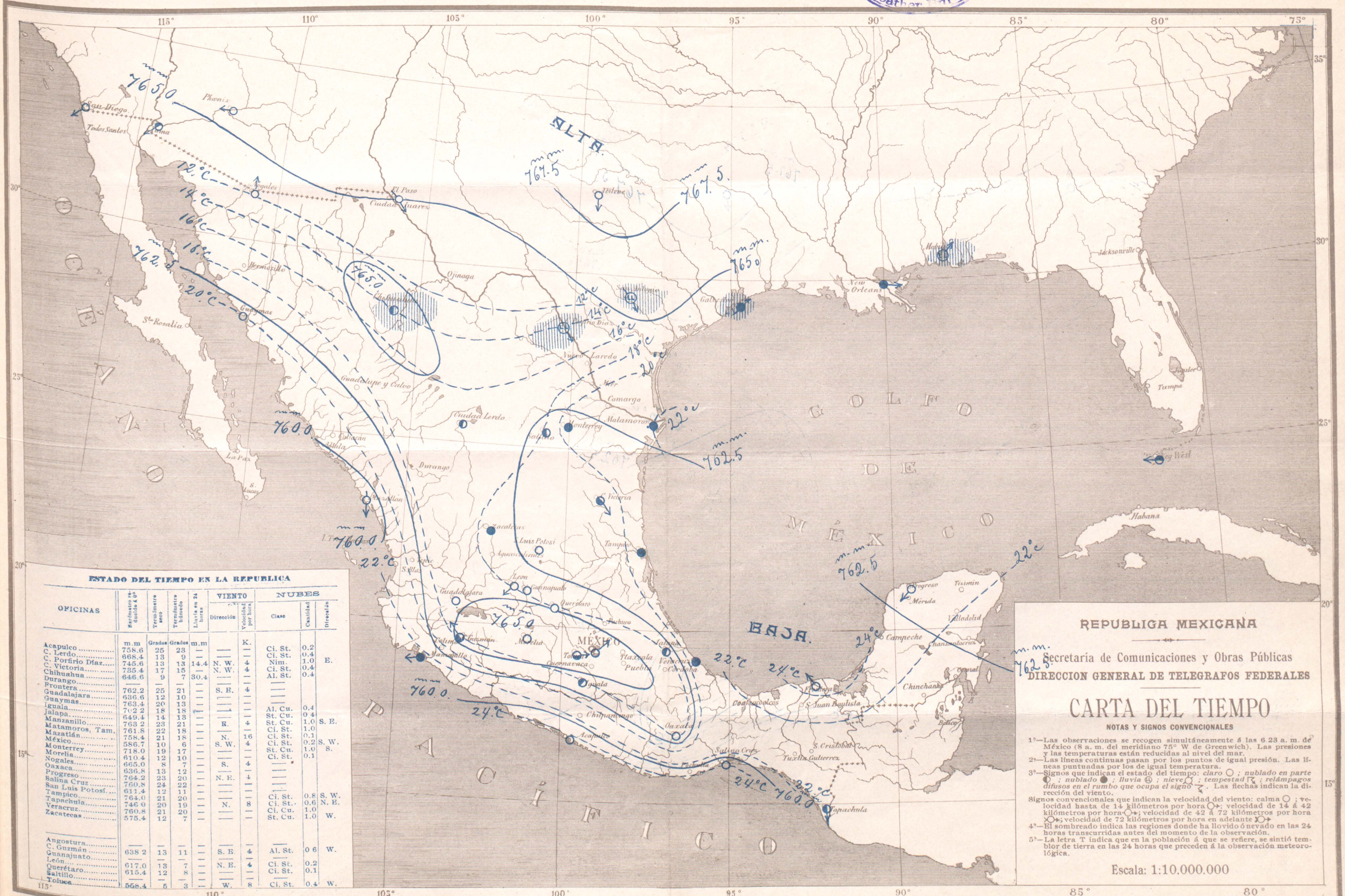

ESTADO DEL TIEMPO EN LA REPUBLICA

OFICINAS	Barómetro reducido á 0°	Termómetro seco	Termómetro húmedo	Lluvia en 24 horas	VIENTO Dirección	VIENTO Velocidad por hora	NUBES Clase	NUBES Cantidad	NUBES Dirección
	m.m	Grados	Grados	m.m		K.			
Acapulco	758.6	25	23	—	——	—	Ci. St.	0.2	
C. Lerdo	668.4	13	9	—	——	—	Ci. St.	0.4	
C. Porfirio Díaz	745.6	13	13	14.4	N. W.	4	Nim.	1.0	E.
C. Victoria	735.4	17	15	—	N. W.	4	Ci. St.	0.4	
Chihuahua	646.6	9	7	30.4	——	—	Al. St.	0.4	
Durango	——	—	—	—	——	—	——		
Frontera	762.2	25	21	—	S. E.	4	——		
Guadalajara	636.6	12	10	—	——	—	——		
Guaymas	763.4	20	13	—	——	—	——		
Iguala	702 2	18	18	—	——	—	Al. Cu.	0.4	
Jalapa	649.4	14	13	—	——	—	St. Cu.	0 4	
Manzanillo	763 2	23	21	—	E.	4	St. Cu.	1.0	S. E.
Matamoros, Tam.	761.8	22	18	—	——	—	Ci. St.	1.0	
Mazatlán	758.4	21	18	—	N.	16	Ci. St.	0.1	
México	586.7	10	6	—	S. W.	4	Ci. St.	0.2	S. W.
Monterrey	718.0	19	17	—	——	—	St. Cu.	1.0	S.
Morelia	610.4	12	10	—	——	—	Ci. St.	0.1	
Nogales	665.0	8	7	—	S.	4	——		
Oaxaca	636.8	13	12	—	——	—	——		
Progreso	764.2	23	20	—	N. E.	4	——		
Salina Cruz	760.8	24	22	—	——	—	——		
San Luis Potosí	611.4	12	11	—	——	—	——		
Tampico	764.0	21	20	—	——	—	Ci. St.	0.8	S. W.
Tapachula	746 0	20	19	—	N.	8	Ci. St.	0.6	N. E.
Veracruz	760.8	21	20	—	——	—	Ci. Cu.	1.0	
Zacatecas	575.4	12	7	—	——	—	St. Cu.	1.0	W.
Angostura	——	—	—	—	—	—	——		
C. Guzmán	638 2	13	11	—	S. E.	4	Al. St.	0 6	W.
Guanajuato	——	—	—	—	——	—	——		
León	617.0	13	7	—	N. E.	4	Ci. St.	0.2	
Querétaro	615.4	12	8	—	——	—	Ci. St.	0.1	
Saltillo	——	—	—	—	——	—	——		
Toluca	568.4	5	3	—	W.	8	Ci. St.	0.4	W.

REPUBLICA MEXICANA

Secretaría de Comunicaciones y Obras Públicas

DIRECCION GENERAL DE TELEGRAFOS FEDERALES

CARTA DEL TIEMPO

NOTAS Y SIGNOS CONVENCIONALES

1ª—Las observaciones se recogen simultáneamente á las 6.23 a. m. de México (8 a. m. del meridiano 75° W de Greenwich). Las presiones y las temperaturas están reducidas al nivel del mar.

2ª—Las líneas continuas pasan por los puntos de igual presión. Las líneas puntuadas por los de igual temperatura.

3ª—Signos que indican el estado del tiempo: *claro* ○ ; *nublado en parte* ◐ ; *nublado* ● ; *lluvia* ⓤ ; *nieve* ; *tempestad* ; *relámpagos difusos en el rumbo que ocupa el signo* . Las flechas indican la dirección del viento.

Signos convencionales que indican la velocidad del viento: calma ○ ; velocidad hasta de 14 kilómetros por hora ○→; velocidad de 14 á 42 kilómetros por hora ○→; velocidad de 42 á 72 kilómetros por hora ○→; velocidad de 72 kilómetros por hora en adelante ○→

4ª—El sombreado indica las regiones donde ha llovido ó nevado en las 24 horas transcurridas antes del momento de la observación.

5ª—La letra T indica que en la población á que se refiere, se sintió temblor de tierra en las 24 horas que preceden á la observación meteorológica.

Escala: 1:10.000.000

M. Moreno y A. C. Atristain. Construyeron.
Lit. de los Telégrafos Federales. México.
M. Moreno Dibujó. E. Espinosa Grabó.

LIBRARY
MAR 14 1900
Weather Bureau

MARZO 8 DE 1900.

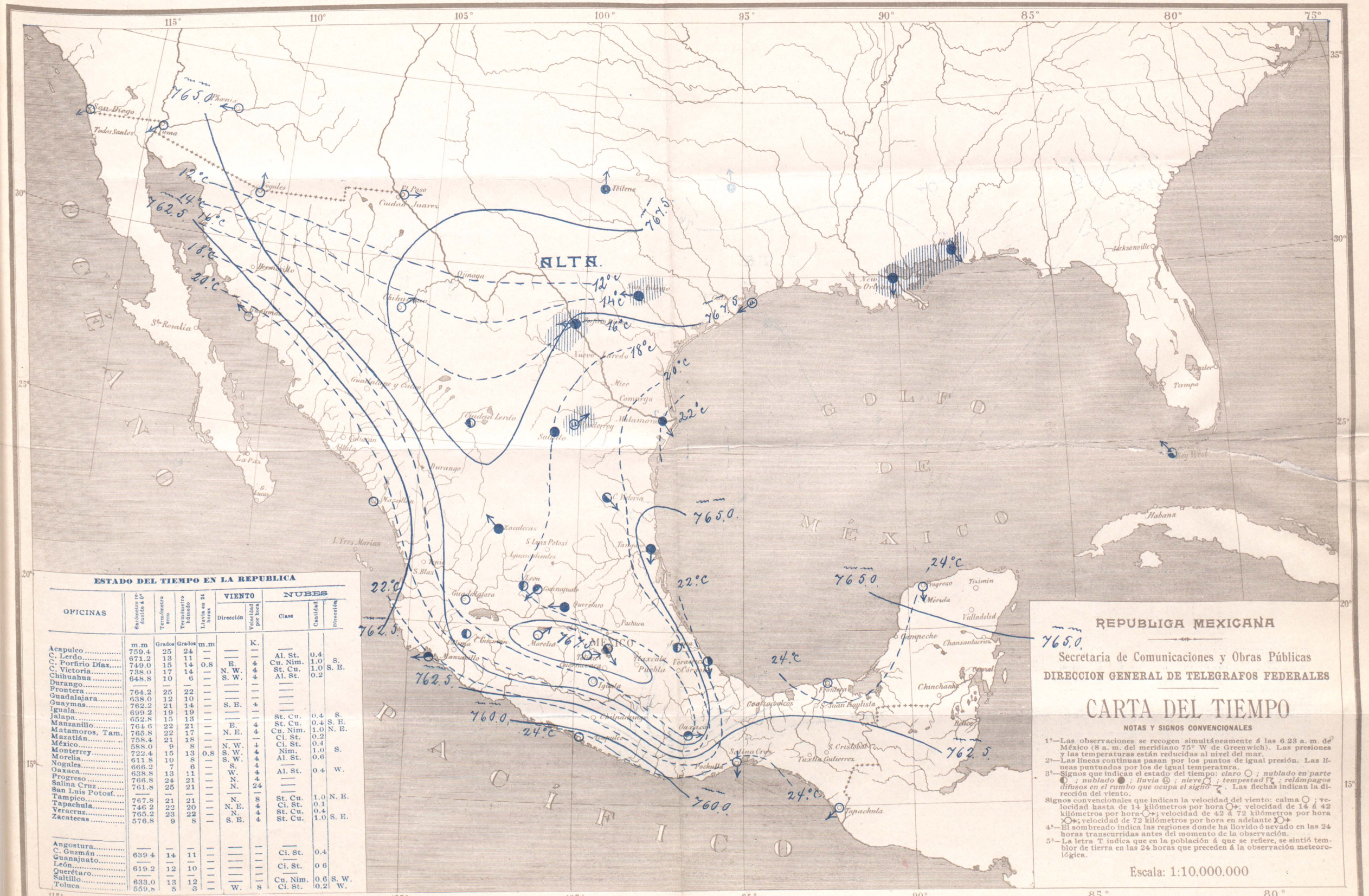

ESTADO DEL TIEMPO EN LA REPUBLICA

OFICINAS	Barómetro reducido á 0°	Termómetro seco	Termómetro húmedo	Lluvia en 24 horas	VIENTO Dirección	VIENTO Velocidad por hora	NUBES Clase	NUBES Cantidad	NUBES Dirección
	m.m	Grados	Grados	m.m		K.			
Acapulco	759.4	25	24	—	—	—	—		
C. Lerdo	671.2	13	11	—	—	—	Al. St.	0.4	
C. Porfirio Díaz	749.0	15	14	0.8	E.	4	Cu. Nim.	1.0	S.
C. Victoria	738.0	17	14	—	N. W.	4	St. Cu.	1.0	S. E.
Chihuahua	648.8	10	6	—	S. W.	4	Al. St.	0.2	
Durango	—	—	—	—	—	—	—		
Frontera	764.2	25	22	—	—	—	—		
Guadalajara	638.0	12	10	—	—	—	—		
Guaymas	762.2	21	14	—	S. E.	4	—		
Iguala	699.2	19	19	—	—	—	—		
Jalapa	652.8	15	13	—	—	—	St. Cu.	0.4	S.
Manzanillo	764 6	22	21	—	E.	4	St. Cu.	0.4	S. E.
Matamoros, Tam.	765.8	22	17	—	N. E.	4	Cu. Nim.	1.0	N. E.
Mazatlán	758.4	21	18	—	—	—	Ci. St.	0.2	
México	588.0	9	8	—	N. W.	4	Ci. St.	0.4	
Monterrey	722.4	15	13	0.8	S. W.	4	Nim.	1.0	S.
Morelia	611.8	10	8	—	S. W.	4	Al. St.	0.6	
Nogales	666.2	7	6	—	S.	4	—		
Oaxaca	638.8	13	11	—	W.	4	Al. St.	0.4	W.
Progreso	766.8	24	21	—	N.	4	—		
Salina Cruz	761.8	25	21	—	N.	24	—		
San Luis Potosí	—	—	—	—	—	—	—		
Tampico	767.8	21	21	—	N.	8	St. Cu.	1.0	N. E.
Tapachula	746 2	22	20	—	N. E.	4	Ci. St.	0.1	
Veracruz	765.2	23	22	—	N.	4	St. Cu.	0.4	
Zacatecas	576.8	9	8	—	S. E.	4	St. Cu.	1.0	S. E.
Angostura	—	—	—	—	—	—	—		
C. Guzmán	639 4	14	11	—	—	—	Ci. St.	0.4	
Guanajuato	—	—	—	—	—	—	—		
León	619.2	12	10	—	—	—	Ci. St.	0 6	
Querétaro	—	—	—	—	—	—	—		
Saltillo	633.0	13	12	—	—	—	Cu. Nim.	0.6	S. W.
Toluca	559.8	5	3	—	W.	8	Ci. St.	0.2	W.

M. Moreno y A. C. Atristain, Construyeron.

Lit. de los Telégrafos Federales. México.

M. Moreno Dibujó. E. Espinosa Grabó.

LIBRARY
MAR 15 1900
Weather Bureau

MARZO 9 DE 1900.

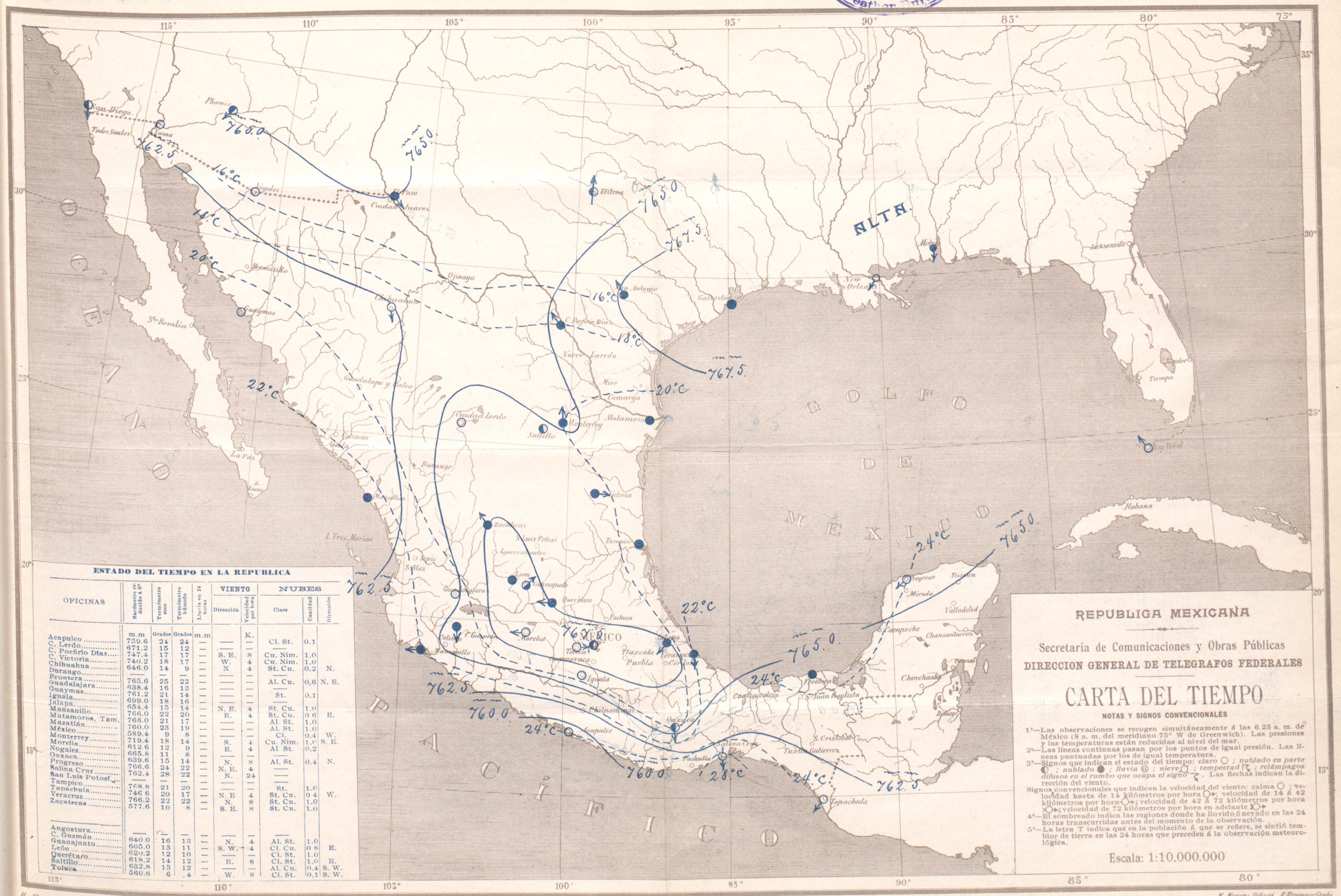

ESTADO DEL TIEMPO EN LA REPUBLICA

OFICINAS	Barómetro reducido á 0°	Termómetro seco	Termómetro húmedo	Lluvia en 24 horas	VIENTO		NUBES		
					Dirección	Velocidad por hora	Clase	Cantidad	Dirección
	m.m	Grados	Grados	m.m		K.			
Acapulco	759.6	24	24	—	—	—	Ci. St.	0.1	
C. Lerdo	671.2	15	12	—	—	—	—		
C. Porfirio Díaz	747.4	17	17	—	S. E.	8	Cu. Nim.	1.0	
C. Victoria	740.2	18	17	—	W.	4	Cu. Nim.	1.0	
Chihuahua	646.0	14	9	—	N.	4	St. Cu.	0.2	N.
Durango	—	—	—	—	—	—	—		
Frontera	765.6	25	22	—	—	—	Al. Cu.	0,6	N. E.
Guadalajara	638.4	16	13	—	—	—	—		
Guaymas	761.2	21	14	—	—	—	St.	0.1	
Igualá	699.0	18	16	—	—	—	—		
Jalapa	654.4	15	14	—	N. E.	4	St. Cu.	1.0	
Manzanillo	766.0	22	20	—	E.	4	St. Cu.	0 6	E.
Matamoros, Tam.	766.0	21	17	—	—	—	Al. St.	1.0	
Mazatlán	760.0	23	19	—	—	—	Al. St.	1.0	
México	589.4	9	8	—	—	—	Ci.	0.4	W.
Monterrey	719.4	18	14	—	S.	4	Cu. Nim.	1.0	S. E.
Morelia	612 6	12	9	—	E.	4	Al St.	0.2	
Nogales	665.8	11	8	—	—	—	—		
Oaxaca	639.6	15	14	—	N.	8	Al. St.	0.4	N.
Progreso	766.6	24	22	—	N. E.	4	—		
Salina Cruz	762.4	28	22	—	N.	24	—		
San Luis Potosí	—	—	—	—	—	—	—		
Tampico	768.8	21	20	—	—	—	St.	1.0	
Tapachula	746 6	20	17	—	N. E	4	St. Cu.	0 4	W.
Veracruz	766.2	22	22	—	N.	8	St. Cu.	1.0	
Zacatecas	577.6	10	8	—	S. E.	8	St. Cu.	1.0	
Angostura	—	—	—	—	—	—	—		
C. Guzmán	—	—	—	—	—	—	—		
Guanajuato	640.0	16	13	—	N.	4	Al. St.	1.0	
León	605.0	13	11	—	S. W.	4	Ci. Cu.	0 8	E.
Querétaro	620.2	12	10	—	—	—	Ci. St.	1.0	
Saltillo	618.2	14	12	—	E.	8	Ci. St.	1.0	E.
Toluca	632.8	13	12	—	—	—	Al. Cu.	0.4	S. W.
	560.6	6	4	—	W.	8	Ci. St.	0.1	S. W.

REPUBLICA MEXICANA

Secretaría de Comunicaciones y Obras Públicas

DIRECCION GENERAL DE TELEGRAFOS FEDERALES

CARTA DEL TIEMPO

NOTAS Y SIGNOS CONVENCIONALES

1ª—Las observaciones se recogen simultáneamente á las 6.23 a. m. de México (8 a. m. del meridiano 75° W de Greenwich). Las presiones y las temperaturas están reducidas al nivel del mar.

2ª—Las líneas continuas pasan por los puntos de igual presión. Las líneas puntuadas por los de igual temperatura.

3ª—Signos que indican el estado del tiempo: *claro* ○ ; *nublado en parte* ◐ ; *nublado* ● ; *lluvia* ⛆ ; *nieve* ; *tempestad* ; *relámpagos difusos en el rumbo que ocupa el signo* . Las flechas indican la dirección del viento.

Signos convencionales que indican la velocidad del viento: calma ○ ; velocidad hasta de 14 kilómetros por hora ; velocidad de 14 á 42 kilómetros por hora ; velocidad de 42 á 72 kilómetros por hora ; velocidad de 72 kilómetros por hora en adelante .

4ª—El sombreado indica las regiones donde ha llovido ó nevado en las 24 horas transcurridas antes del momento de la observación.

5ª—La letra T indica que en la población á que se refiere, se sintió temblor de tierra en las 24 horas que preceden á la observación meteorológica.

Escala: 1:10.000.000

M. Moreno y A. C. Atristain. Construyeron.

Lit. de los Telégrafos Federales. México.

M. Moreno Dibujó. E. Espinosa Grabó.

LIBRARY
MAR 16 1900
Weather Bureau

MARZO 10 DE 1900.

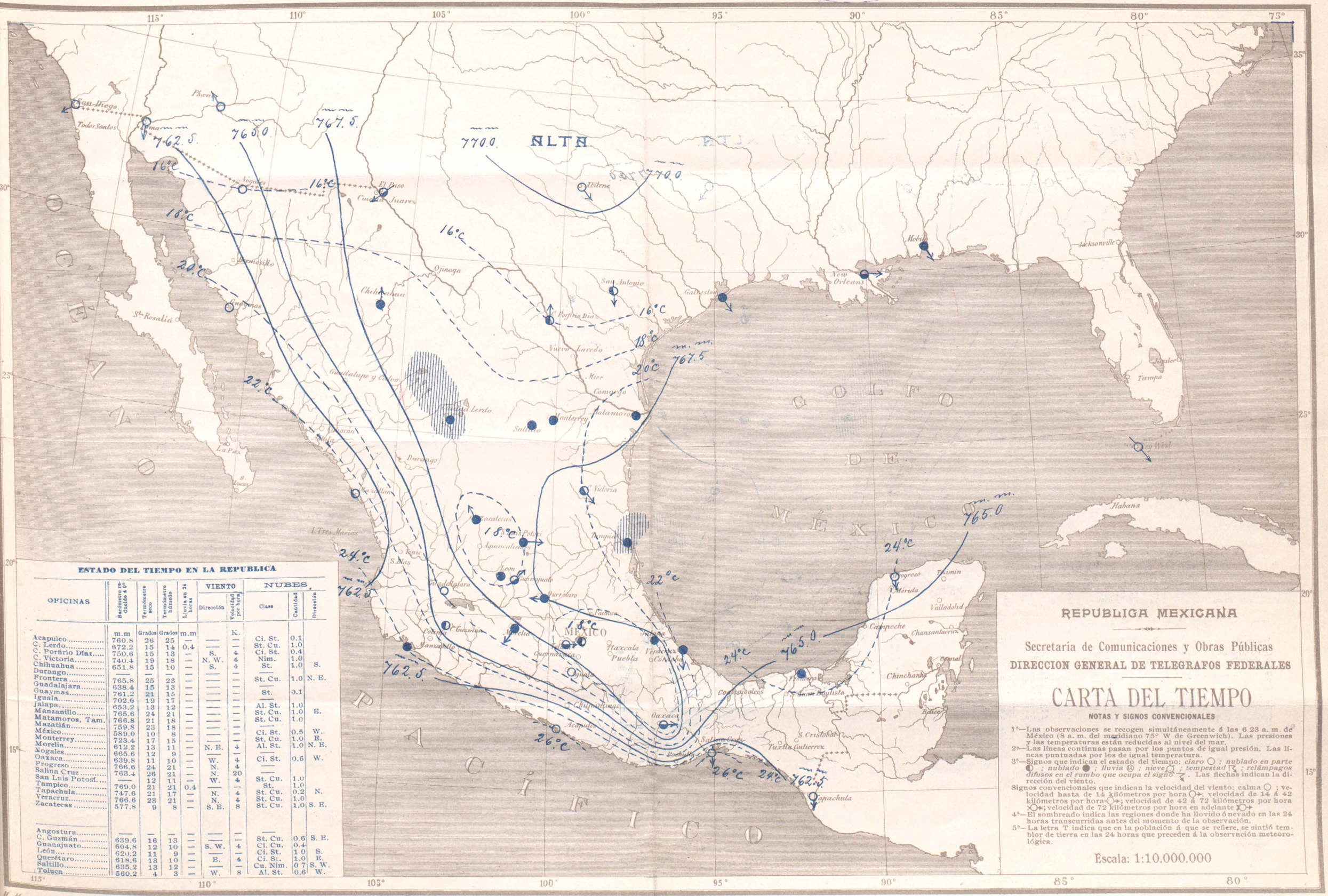

ESTADO DEL TIEMPO EN LA REPUBLICA

OFICINAS	Barómetro reducido á 0°	Termómetro seco	Termómetro húmedo	Lluvia en 24 horas	VIENTO Dirección	VIENTO Velocidad por hora	NUBES Clase	NUBES Cantidad	NUBES Dirección
	m.m	Grados	Grados	m.m		K.			
Acapulco	760.8	26	25	—	—	—	Ci. St.	0.1	
C. Lerdo	672.2	15	14	0.4	—	—	St. Cu.	1.0	
C. Porfirio Díaz	750.6	15	13	—	S.	4	Ci. St.	0.4	
C. Victoria	740.4	19	18	—	N. W.	4	Nim.	1.0	
Chihuahua	651.8	15	10	—	S.	4	St.	1.0	S.
Durango	—	—	—	—	—	—	—		
Frontera	765.8	25	23	—	—	—	St. Cu.	1.0	N. E.
Guadalajara	638.4	15	13	—	—	—	—		
Guaymas	761.2	21	15	—	—	—	St.	0.1	
Iguala	702.6	19	17	—	—	—	—		
Jalapa	653.2	13	12	—	—	—	Al. St.	1.0	
Manzanillo	765.6	24	21	—	—	—	St. Cu.	1.0	E.
Matamoros, Tam.	766.8	21	18	—	—	—	St. Cu.	1.0	
Mazatlán	759.8	23	18	—	—	—	—		
México	589.0	10	8	—	—	—	Ci. St.	0.5	W.
Monterrey	723.4	17	15	—	—	—	St. Cu.	1.0	E.
Morelia	612.2	13	11	—	N. E.	4	Al. St.	1.0	N. E.
Nogales	665.6	12	9	—	—	—	—		
Oaxaca	639.8	11	10	—	W.	4	Ci. St.	0.6	W.
Progreso	766.6	24	21	—	N.	4	—		
Salina Cruz	763.4	26	21	—	N.	20	—		
San Luis Potosí	—	12	11	—	W.	4	St. Cu.	1.0	
Tampico	769.0	21	21	0.4	—	—	St.	1.0	
Tapachula	747.6	21	17	—	N.	4	St. Cu.	0.2	N.
Veracruz	766.6	23	21	—	N.	4	St. Cu.	1.0	
Zacatecas	577.8	9	8	—	S. E.	8	St. Cu.	1.0	S. E.
Angostura	—	—	—	—	—	—	—		
C. Guzmán	639.6	16	13	—	—	—	St. Cu.	0.6	S. E.
Guanajuato	604.8	12	10	—	S. W.	4	Ci. Cu.	0.4	
León	620.2	11	9	—	—	—	Ci. St.	1 0	S.
Querétaro	618.6	13	10	—	E.	4	Ci. St.	1.0	E.
Saltillo	635.2	13	12	—	—	—	Cu. Nim.	0 7	S. W.
Toluca	560.2	4	3	—	W.	8	Al. St.	0.6	W.

M. Moreno y A. C. Atristain. Construyeron.

Lit. de los Telégrafos Federales. México.

M. Moreno Dibujó. H. Espinosa Grabó.

LIBRARY
MAR 19 1900
Weather Bureau

MARZO 11 DE 1900.

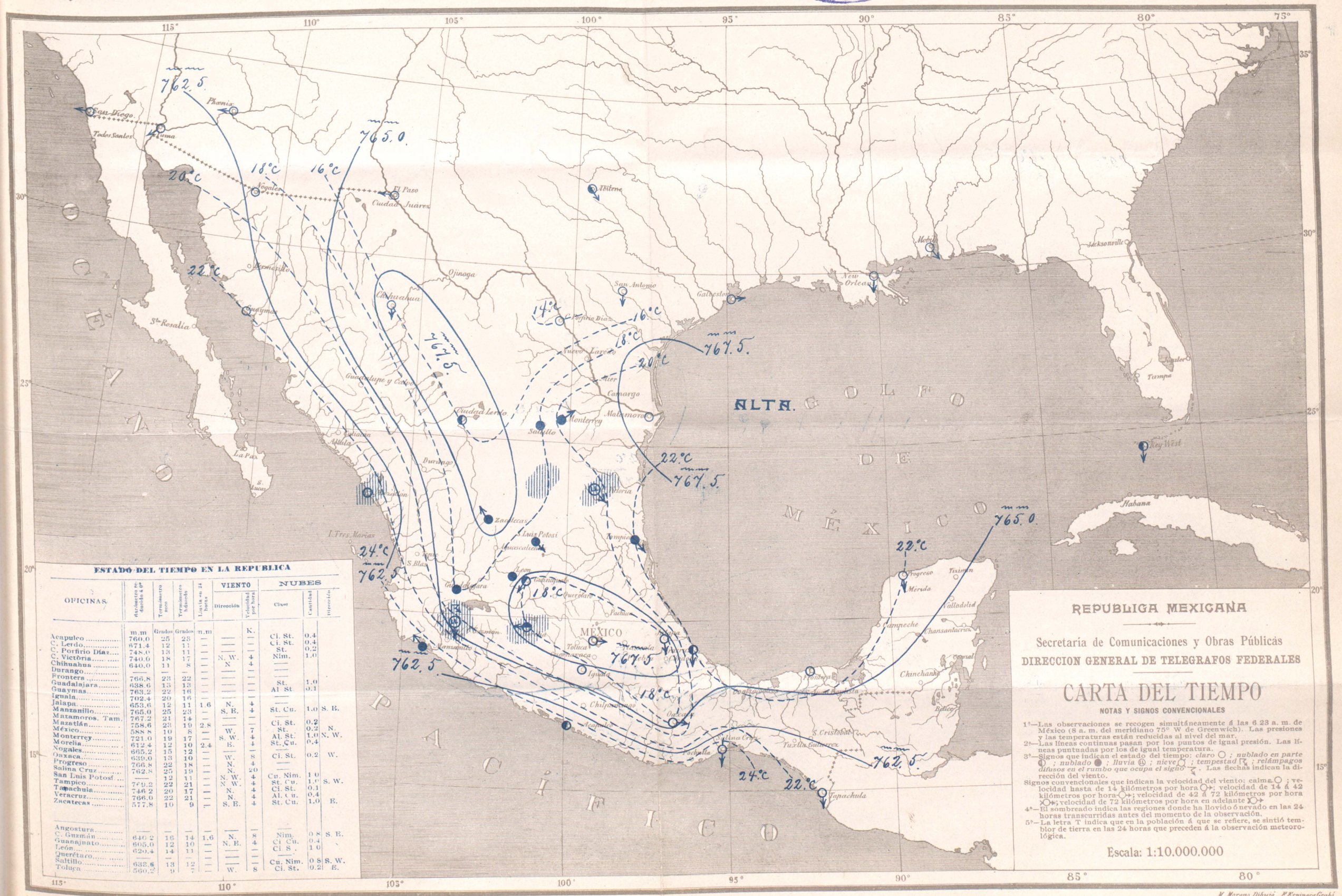

ESTADO DEL TIEMPO EN LA REPUBLICA

OFICINAS	Barómetro reducido á 0°	Termómetro seco	Termómetro húmedo	Lluvia en 24 horas	VIENTO Dirección	VIENTO Velocidad por hora	NUBES Clase	NUBES Cantidad	NUBES Dirección
	m.m	Grados	Grados	m.m		K.			
Acapulco	760.0	25	23	—	—	—	Ci. St.	0.4	
C. Lerdo	671.4	12	11	—	—	—	Ci. St.	0.4	
C. Porfirio Díaz	748.0	13	11	—	—	—	St.	0.2	
C. Victoria	740.0	18	17	—	N. W.	4	Nim.	1.0	
Chihuahua	640.0	11	8	—	N	4	—		
Durango	—	—	—	—	—	—	—		
Frontera	766.8	23	22	—	—	—	—		
Guadalajara	638.6	13	13	—	—	—	St.	1.0	
Guaymas	763.2	22	16	—	—	—	Al St.	0.1	
Iguala	702.4	20	16	—	—	—	—		
Jalapa	653.6	12	11	1.6	N.	4	—		
Manzanillo	765.0	25	23	—	S. E.	4	St. Cu.	1.0	S. E.
Matamoros, Tam.	767.2	21	14	—	—	—	—		
Mazatlán	758.6	23	19	2.8	—	—	Ci. St.	0.2	
México	588.8	10	8	—	W.	7	St.	0.2	N.
Monterrey	721.0	19	17	—	S. W.	4	Al. St.	1.0	N. W.
Morelia	612.4	12	10	2.4	E.	4	St. Cu.	0.4	
Nogales	665.2	15	12	—	—	—	—		
Oaxaca	639.0	13	10	—	W.	8	Ci. St.	0.2	W.
Progreso	766.8	22	18	—	N.	4	—		
Salina Cruz	762.8	25	19	—	N.	20	—		
San Luis Potosí	—	12	11	—	N. W.	4	Cu. Nim.	1.0	
Tampico	769.2	22	21	—	N. W.	4	St. Cu.	1.0	S. W.
Tapachula	746.2	20	17	—	N.	4	Ci. St.	0.1	
Veracruz	766.0	22	21	—	N.	4	Al. Cu.	0.4	
Zacatecas	577.8	10	9	—	S. E.	4	St. Cu.	1.0	E.
Angostura	—	—	—	—	—	—	—		
C. Guzmán	640.2	16	14	1.6	N.	8	Nim.	0.8	S. E.
Guanajuato	605.0	12	10	—	N. E.	4	Ci. Cu.	0.4	
León	620.4	14	11	—	—	—	Ci. S.	1.0	
Querétaro	—	—	—	—	—	—	—		
Saltillo	633.6	13	12	—	—	—	Cu. Nim.	0.8	S. W.
Toluca	560.2	9	7	—	W.	8	Ci. St.	0.2	E.

M. Moreno y A. C. Atristain, Construyeron.

Lit. de los Telégrafos Federales. México.

M. Moreno Dibujó. E. Espinosa Grabó.

LIBRARY
MAR 19 1900
Weather Bureau

MARZO 12 DE 1900.

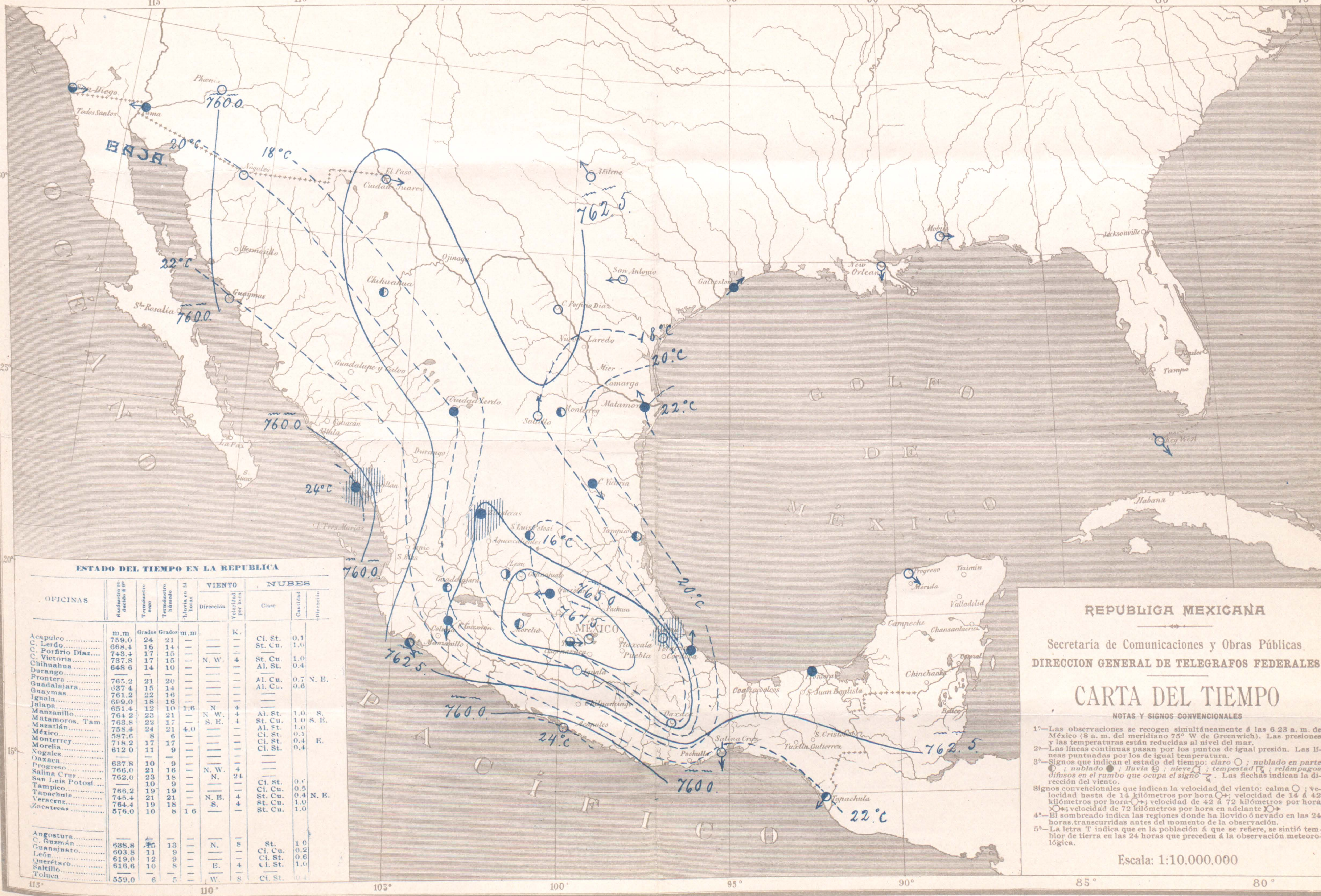

ESTADO DEL TIEMPO EN LA REPUBLICA

OFICINAS	Barómetro reducido á 0°	Termómetro seco	Termómetro húmedo	Lluvia en 24 horas	VIENTO Dirección	VIENTO Velocidad por hora	NUBES Clase	NUBES Cantidad	NUBES Dirección
	m.m	Grados	Grados	m.m		K.			
Acapulco	759.0	24	21	—	——	—	Ci. St.	0.1	
C. Lerdo	668.4	16	14	—	——	—	St. Cu.	1.0	
C. Porfirio Díaz	743.4	17	15	—	——	—	——		
C. Victoria	737.8	17	15	—	N. W.	4	St. Cu	1.0	
Chihuahua	648 6	14	10	—	——	—	Al. St.	0.4	
Durango	——	—	—	—	——	—	——		
Frontera	765.2	21	20	—	——	—	Al. Cu.	0.7	N. E.
Guadalajara	637 4	15	14	—	——	—	Al. Cu.	0.6	
Guaymas	761.2	22	16	—	——	—	——		
Iguala	699.0	18	16	—	——	—	——		
Jalapa	651.4	12	10	1.6	N	4	——		
Manzanillo	764 2	23	21	—	N. W.	4	Al. St.	1.0	S.
Matamoros, Tam.	763.8	22	17	—	S. E.	4	St. Cu.	1 0	S. E.
Mazatlán	758.4	24	21	4.0	——	—	Al. St.	1.0	
México	587.6	8	6	—	——	—	Ci. St.	0.1	
Monterrey	718.2	17	17	—	——	—	Ci. St.	0.4	E.
Morelia	612 0	11	9	—	——	—	Ci. St.	0.4	
Nogales	——	—	—	—	——	—	——		
Oaxaca	637.8	10	9	—	——	—	——		
Progreso	766.0	21	16	—	N. W.	4	——		
Salina Cruz	762.0	23	18	—	N.	24	——		
San Luis Potosí	——	10	9	—	——	—	Ci. St.	0.6	
Tampico	766.2	19	19	—	——	—	Ci. Cu.	0.5	
Tapachula	745.4	21	21	—	N. E.	4	St. Cu.	0.4	N. E.
Veracruz	764.4	19	18	—	S.	4	St. Cu.	1.0	
Zacatecas	576.0	10	8	1 6	——	—	St. Cu.	1.0	
Angostura	——	—	—	—	——	—			
C. Guzmán	638.8	15	13	—	N.	8	St.	1 0	
Guanajuato	603.8	11	9	—	——	—	Ci. Cu.	0.2	
León	619.0	12	9	—	——	—	Ci. St.	0.6	
Querétaro	616.6	10	8	—	E.	4	Ci. St.	1.0	
Saltillo	——	—	—	—	——	—	——		
Toluca	559.0	6	5	—	W.	8	Ci. St.	0.4	

REPUBLICA MEXICANA

Secretaría de Comunicaciones y Obras Públicas

DIRECCION GENERAL DE TELEGRAFOS FEDERALES

CARTA DEL TIEMPO

NOTAS Y SIGNOS CONVENCIONALES

1ª—Las observaciones se recogen simultáneamente á las 6.23 a. m. de México (8 a. m. del meridiano 75° W de Greenwich). Las presiones y las temperaturas están reducidas al nivel del mar.

2ª—Las líneas continuas pasan por los puntos de igual presión. Las líneas puntuadas por los de igual temperatura.

3ª—Signos que indican el estado del tiempo: *claro* ○ ; *nublado en parte* ◐ ; *nublado* ● ; *lluvia* Ⓛ ; *nieve* ; *tempestad* ; *relámpagos difusos en el rumbo que ocupa el signo* . Las flechas indican la dirección del viento.

Signos convencionales que indican la velocidad del viento: calma ○ ; velocidad hasta de 14 kilómetros por hora ○→; velocidad de 14 á 42 kilómetros por hora -○→; velocidad de 42 á 72 kilómetros por hora ✕○→; velocidad de 72 kilómetros por hora en adelante ✕○→

4ª—El sombreado indica las regiones donde ha llovido ó nevado en las 24 horas transcurridas antes del momento de la observación.

5ª—La letra T indica que en la población á que se refiere, se sintió temblor de tierra en las 24 horas que preceden á la observación meteorológica.

Escala: 1:10.000.000

M. Moreno y A. C. Atristain. Construyeron.

Lit. de los Telégrafos Federales. México.

M. Moreno Dibujó. E. Espinosa Grabó.

LIBRARY
MAR 20 1900
Weather Bureau

MARZO 13 DE 1900.

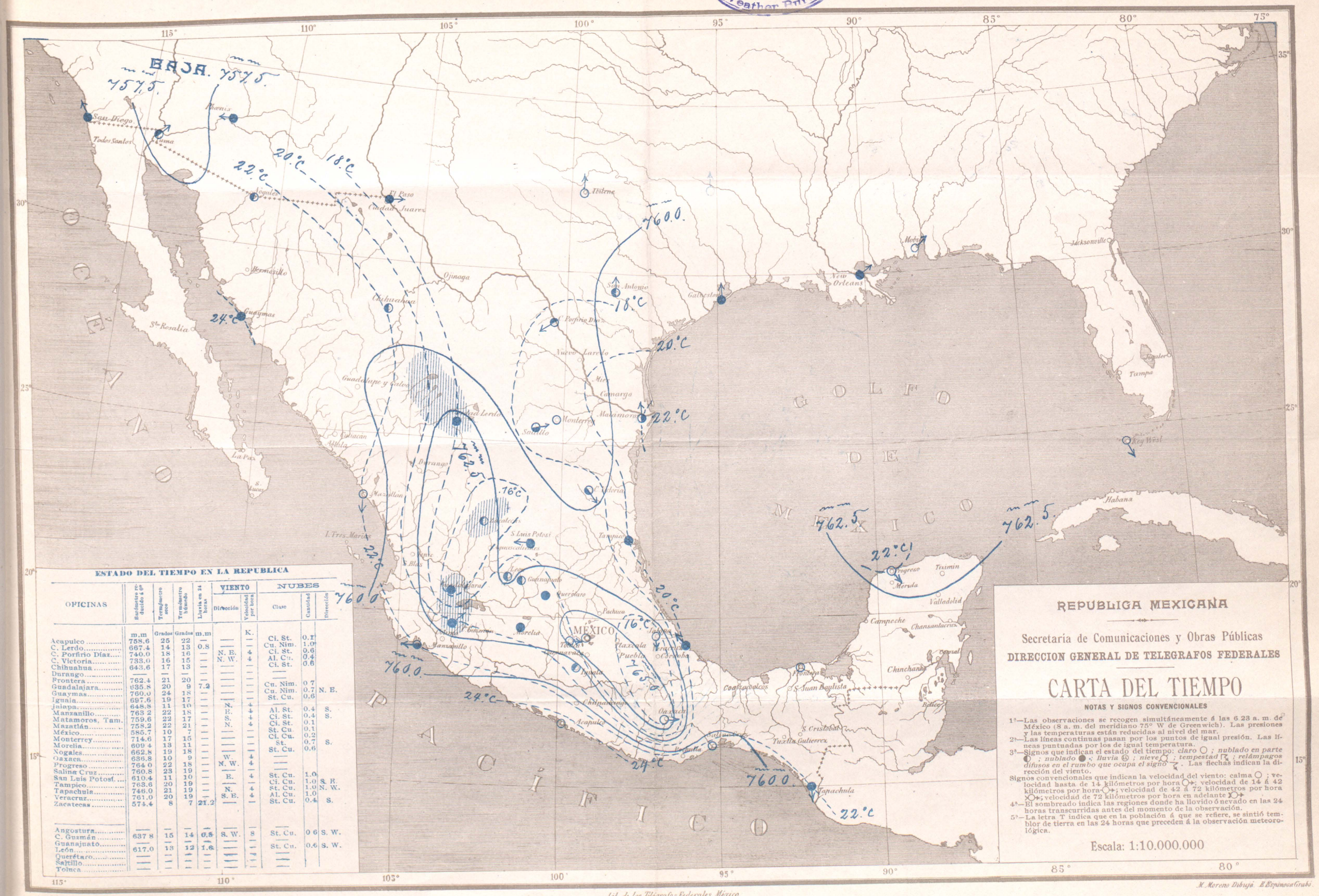

ESTADO DEL TIEMPO EN LA REPUBLICA

OFICINAS	Barómetro reducido á 0°	Termómetro seco	Termómetro húmedo	Lluvia en 24 horas	VIENTO Dirección	VIENTO Velocidad por hora	NUBES Clase	NUBES Cantidad	NUBES Dirección
	m.m	Grados	Grados	m.m		K.			
Acapulco	758.6	25	22	—	—	—	Ci. St.	0.1	
C. Lerdo	667.4	14	13	0.8	—	—	Cu. Nim.	1.0	
C. Porfirio Díaz	740.0	18	16	—	N. E.	4	Ci. St.	0.6	
C. Victoria	733.0	16	15	—	N. W.	4	Al. Cu.	0.4	
Chihuahua	643.6	17	13	—	—	—	Ci. St.	0.6	
Durango	—	—	—	—	—	—	—		
Frontera	762.4	21	20	—	—	—	—		
Guadalajara	635.8	20	9	7.2	—	—	Cu. Nim.	0 7	
Guaymas	760.0	24	18	—	—	—	Cu. Nim.	0.7	N. E.
Iguala	697.6	19	17	—	—	—	St. Cu.	0.6	
Jalapa	648.8	11	10	—	N.	4	—		
Manzanillo	763 2	22	18	—	E.	4	Al. St.	0.4	S.
Matamoros, Tam.	759.6	22	17	—	S.	4	Ci. St.	0.4	S.
Mazatlán	758.2	22	21	—	N.	4	Ci. St.	0.1	
México	585.7	10	7	—	—	—	St. Cu.	0.1	
Monterrey	714.6	17	15	—	—	—	Ci. Cu.	0.2	
Morelia	609 4	13	11	—	—	—	St.	0.7	S.
Nogales	662.8	19	18	—	—	—	St. Cu.	0.6	
Oaxaca	636.8	10	9	—	W.	4	—		
Progreso	764 0	22	18	—	N. W.	4	—		
Salina Cruz	760.8	23	19	—	—	—	St. Cu.	1.0	
San Luis Potosí	610.4	11	10	—	E.	4	Ci. Cu.	1.0	S. E.
Tampico	763.6	20	19	—	—	—	St. Cu.	1.0	N. W.
Tapachula	746.0	21	19	—	N.	4	Al. Cu.	1.0	
Veracruz	761.0	20	19	—	S. E.	4	St. Cu.	0.4	S.
Zacatecas	574.4	8	7	21.2	—	—			
Angostura	—	—	—	—	—	—	—		
C. Guzmán	637 8	15	14	0.8	S. W.	8	St. Cu.	0 6	S. W.
Guanajuato	—	—	—	—	—	—	—		
León	617.0	13	12	1.6	—	—	St. Cu.	0.6	S. W.
Querétaro	—	—	—	—	—	—	—		
Saltillo	—	—	—	—	—	—	—		
Tolnca	—	—	—	—	—	—	—		

REPUBLICA MEXICANA

Secretaría de Comunicaciones y Obras Públicas

DIRECCION GENERAL DE TELEGRAFOS FEDERALES

CARTA DEL TIEMPO

NOTAS Y SIGNOS CONVENCIONALES

1º—Las observaciones se recogen simultáneamente á las 6.23 a. m. de México (8 a. m. del meridiano 75° W de Greenwich). Las presiones y las temperaturas están reducidas al nivel del mar.

2º—Las líneas continuas pasan por los puntos de igual presión. Las líneas puntuadas por los de igual temperatura.

3º—Signos que indican el estado del tiempo: *claro* ○ ; *nublado en parte* ◐ ; *nublado* ● ; *lluvia* ⛆ ; *nieve* ○ ; *tempestad* ; *relámpagos difusos en el rumbo que ocupa el signo* . Las flechas indican la dirección del viento.

Signos convencionales que indican la velocidad del viento: calma ○ ; velocidad hasta de 14 kilómetros por hora ○→; velocidad de 14 á 42 kilómetros por hora ○→; velocidad de 42 á 72 kilómetros por hora ○→; velocidad de 72 kilómetros por hora en adelante ○→

4º—El sombreado indica las regiones donde ha llovido ó nevado en las 24 horas transcurridas antes del momento de la observación.

5º—La letra T indica que en la población á que se refiere, se sintió temblor de tierra en las 24 horas que preceden á la observación meteorológica.

Escala: 1:10.000.000

M. Moreno y A. C. Atristain. Construyeron.

Lit. de los Telégrafos Federales. México.

M. Moreno Dibujó. E. Espinosa Grabó.

LIBRARY
MAR 20 1900
Weather Bureau

MARZO 14 DE 1900.

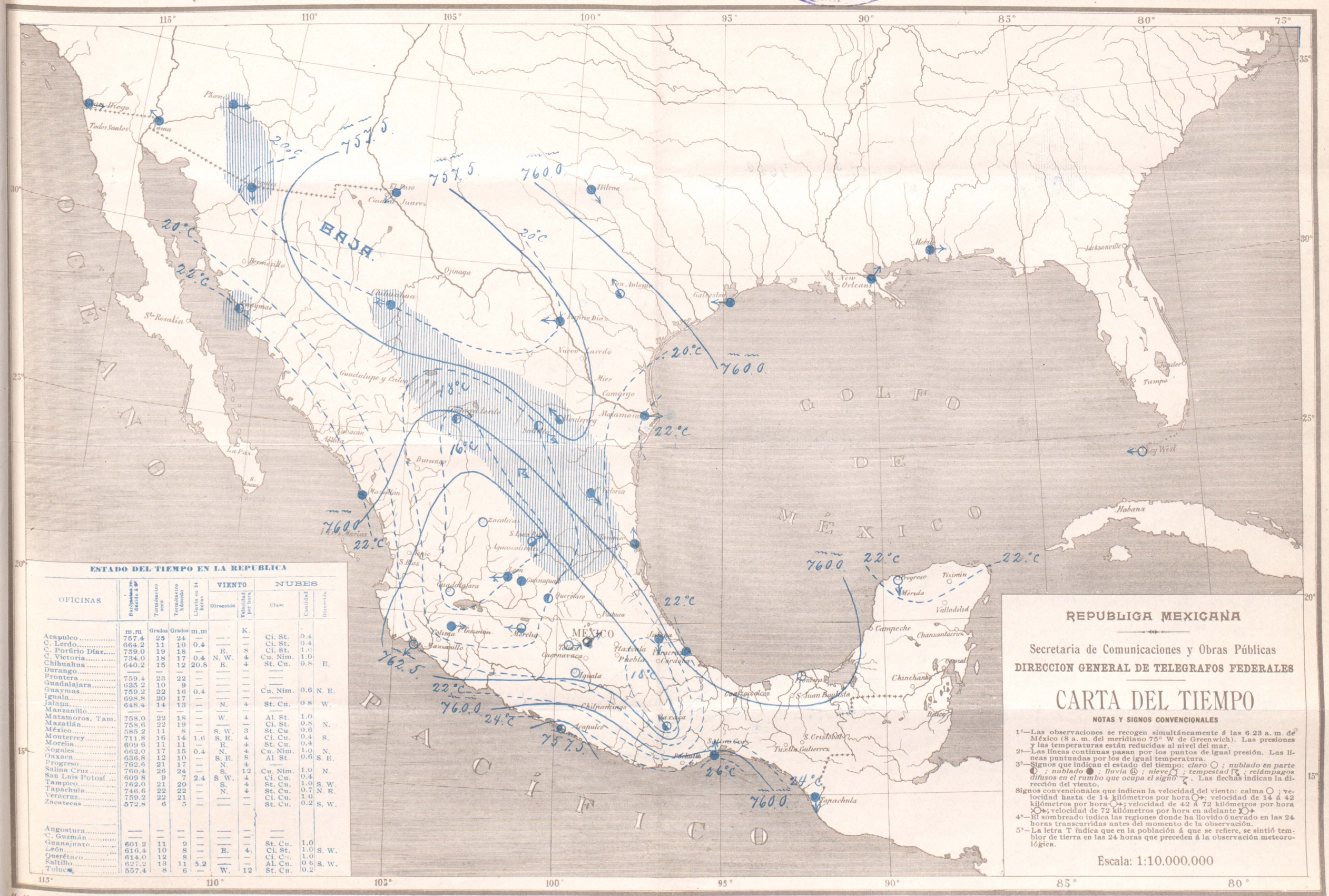

ESTADO DEL TIEMPO EN LA REPUBLICA

OFICINAS	Barómetro reducido á 0°	Termómetro seco	Termómetro húmedo	Llovió en 24 horas	VIENTO Dirección	VIENTO Velocidad por hora	NUBES Clase	NUBES Cantidad	NUBES Dirección
	m.m	Grados	Grados	m.m		K.			
Acapulco	757.4	25	24	—	—	—	Ci. St.	0.4	
C. Lerdo	664.2	11	10	0.4	—	—	Ci. St.	0.4	
C. Porfirio Díaz	739.0	19	18	—	E.	8	Ci. St.	1.0	
C. Victoria	734.0	18	17	0.4	N. W.	4	Cu. Nim.	1.0	
Chihuahua	640.2	15	12	20.8	E.	4	St. Cu.	0.8	E.
Durango	—	—	—	—	—	—	—		
Frontera	759.4	23	22	—	—	—	—		
Guadalajara	635.2	10	9	—	—	—	—		
Guaymas	759.2	22	16	0.4	—	—	Cu. Nim.	0.6	N. E.
Iguala	698.8	20	17	—	—	—	—		
Jalapa	648.4	14	13	—	N.	4	St. Cu.	0.8	W.
Manzanillo	—	—	—	—	—	—	—		
Matamoros, Tam.	758.0	22	18	—	W.	4	Al. St.	1.0	
Mazatlán	758.6	22	19	—	—	—	Ci. St.	0.8	N.
México	585.2	11	8	—	S. W.	3	St. Cu.	0.6	
Monterrey	711.8	16	14	1.6	S. E.	4	Ci. Cu.	0.4	S.
Morelia	609.6	11	11	—	E.	4	St. Cu.	0.4	
Nogales	662.0	17	15	0.4	N.	4	Cu. Nim.	1.0	N.
Oaxaca	636.8	12	10	—	S. E.	8	Al. St.	0.6	S. E.
Progreso	762.6	21	17	—	N.	4	—		
Salina Cruz	760.4	26	24	—	S.	12	Cu. Nim.	1.0	N.
San Luis Potosí	609.8	9	7	2.4	S. W.	4	Ci. Cu.	0.4	
Tampico	762.0	21	20	—	S.	4	St. Cu.	1.0	S. W.
Tapachula	746.6	22	22	—	N.	4	St. Cu.	0.7	N. E.
Veracruz	759.2	22	21	—	—	—	Ci. Cu.	1.0	
Zacatecas	572.8	6	5	—	—	—	St. Cu.	0.2	S. W.
Angostura	—	—	—	—	—	—	—		
C. Guzmán	—	—	—	—	—	—	—		
Guanajuato	601.2	11	9	—	—	—	St. Cu.	1.0	
León	616.4	10	8	—	E.	4	Ci. St.	1.0	S. W.
Querétaro	614.0	12	8	—	—	—	Ci. Cu.	1.0	
Saltillo	627.2	13	11	3.2	—	—	Al. Cu.	0.6	S. W.
Toluca	557.4	8	6	—	W.	12	St. Cu.	0.2	

REPUBLICA MEXICANA

Secretaría de Comunicaciones y Obras Públicas

DIRECCION GENERAL DE TELEGRAFOS FEDERALES

CARTA DEL TIEMPO

NOTAS Y SIGNOS CONVENCIONALES

1ª—Las observaciones se recogen simultáneamente á las 6.23 a. m. de México (8 a. m. del meridiano 75° W de Greenwich). Las presiones y las temperaturas están reducidas al nivel del mar.

2ª—Las líneas continuas pasan por los puntos de igual presión. Las líneas puntuadas por los de igual temperatura.

3ª—Signos que indican el estado del tiempo: *claro* ○ ; *nublado en parte* ◐ ; *nublado* ● ; *lluvia* ⚲ ; *nieve* ⛆ ; *tempestad* ⚡ ; *relámpagos difusos en el rumbo que ocupa el signo* ⚡. Las flechas indican la dirección del viento.

Signos convencionales que indican la velocidad del viento: calma ○ ; velocidad hasta de 14 kilómetros por hora ○→; velocidad de 14 á 42 kilómetros por hora ○→; velocidad de 42 á 72 kilómetros por hora ○→; velocidad de 72 kilómetros por hora en adelante ○→

4ª—El sombreado indica las regiones donde ha llovido ó nevado en las 24 horas transcurridas antes del momento de la observación.

5ª—La letra T indica que en la población á que se refiere, se sintió temblor de tierra en las 24 horas que preceden á la observación meteorológica.

Escala: 1:10.000.000

M. Moreno y A. C. Atristain. Construyeron.

Lit. de los Telégrafos Federales. México.

M. Moreno Dibujó. E. Espinosa Grabó.

LIBRARY
MAR 21 1900
Weather Bureau

MARZO 15 DE 1900.

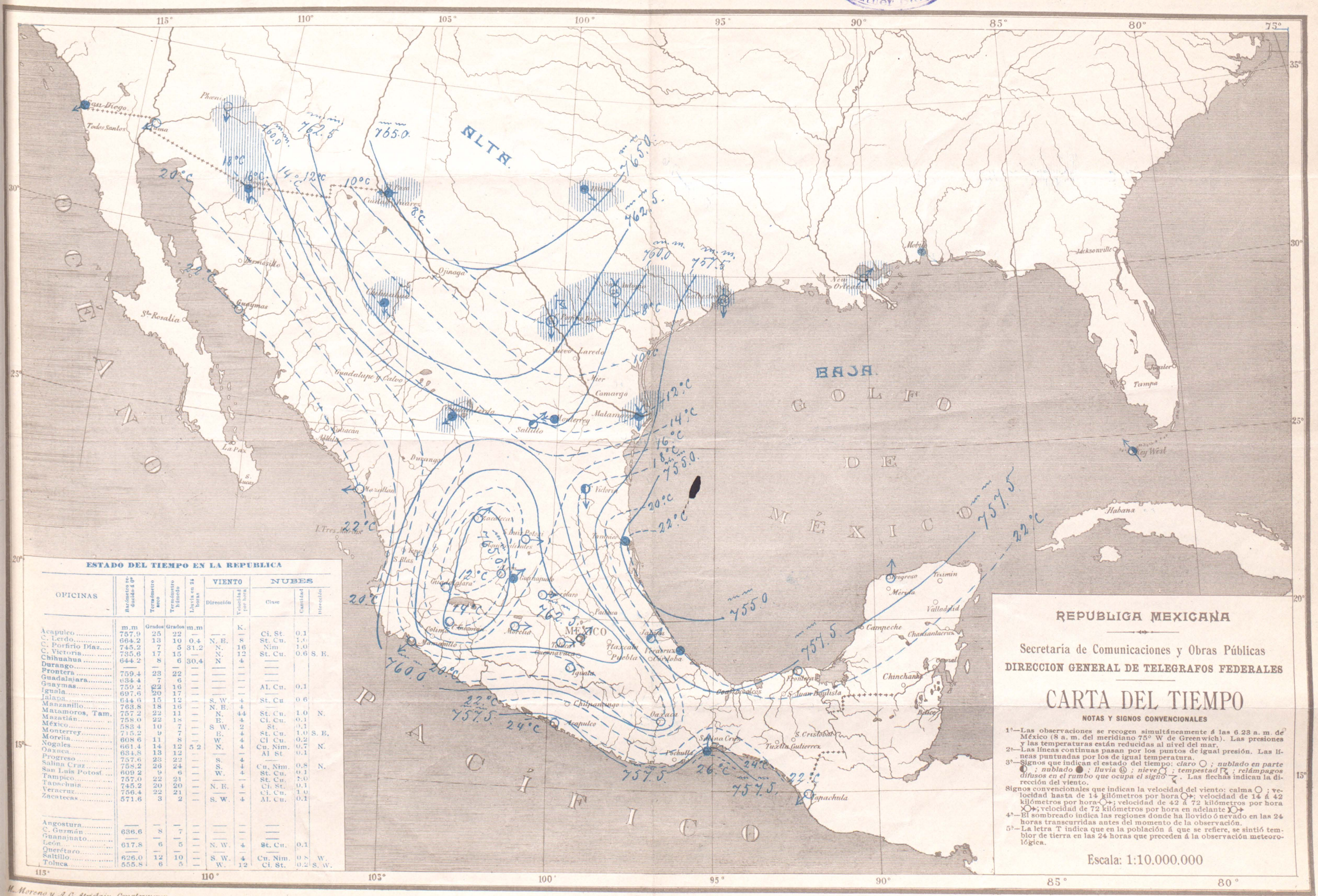

ESTADO DEL TIEMPO EN LA REPUBLICA

OFICINAS	Barómetro reducido á 0°	Termómetro seco	Termómetro húmedo	Lluvia en 24 horas	VIENTO		NUBES		
					Dirección	Velocidad por hora	Clase	Cantidad	Dirección
	m.m	Grados	Grados	m.m		K.			
Acapulco	757.9	25	22	—	—	—	Ci. St.	0.1	
C. Lerdo	664.2	13	10	0.4	N. E.	8	St. Cu.	1.0	
C. Porfirio Díaz	745.2	7	5	31.2	N.	16	Nim	1.0	
C. Victoria	735.6	17	15	—	N.	12	St. Cu.	0.6	S. E.
Chihuahua	644.2	8	6	30.4	N	4	—		
Durango	—	—	—	—	—	—	—		
Prontera	759.4	23	22	—	—	—	—		
Guadalajara	634.4	7	6	—	—	—	—		
Guaymas	759.2	22	16	—	—	—	Al. Cu.	0.1	
Iguala	697.6	20	17	—	—	—	—		
Jalapa	644.6	15	12	—	S. W.	4	St. Cu	0.6	
Manzanillo	763.8	18	16	—	N. E.	4	—		
Matamoros, Tam.	757.2	22	11	—	N.	44	St. Cu.	1.0	N.
Mazatlán	758.0	22	18	—	E.	4	Ci. Cu.	0.1	
México	583.4	10	7	—	S. W.	2	St.	0.1	
Monterrey	715.2	9	7	—	E.	4	St. Cu.	1.0	S. E.
Morelia	608.6	11	8	—	W.	4	Ci Cu.	0.2	
Nogales	661.4	14	12	5.2	N.	4	Cu. Nim.	0.7	N.
Oaxaca	634.8	13	12	—	—	—	Al St	0.1	
Progreso	757.6	23	22	—	S.	4	—		
Salina Cruz	758.2	26	24	—	S.	4	Cu. Nim.	0.8	N.
San Luis Potosí	609.2	9	6	—	W.	4	St. Cu.	0.1	
Tampico	757.0	22	21	—	—	—	St. Cu.	2.0	
Tapachula	745.2	20	20	—	N. E.	4	Ci. St.	0.1	
Veracruz	756.4	22	21	—	—	—	Ci. Cu.	1.0	
Zacatecas	571.6	3	2	—	S. W.	4	Al. Cu.	0.1	
Angostura	—	—	—	—	—	—	—		
C. Guzmán	636.6	8	7	—	—	—	—		
Guanajuato	—	—	—	—	—	—	—		
León	617.8	6	5	—	N. W.	4	St. Cu.	0.1	
Querétaro	—	—	—	—	—	—	—		
Saltillo	626.0	12	10	—	S. W.	4	Cu. Nim.	0.8	W.
Toluca	555.8	6	5	—	W.	12	Ci. St.	0.2	S. W.

M. Moreno y A. C. Atristain. Construyeron.

Lit. de los Telégrafos Federales. México.

M. Moreno Dibujó. R. Espinosa Grabó.

LIBRARY
MAR 23 1900
Weather Bureau

MARZO 16 DE 1900.

ESTADO DEL TIEMPO EN LA REPUBLICA

OFICINAS	Barómetro reducido á 0°	Termómetro seco	Termómetro húmedo	Lluvia en 24 horas	VIENTO Dirección	VIENTO Velocidad por hora	NUBES Clase	NUBES Cantidad	NUBES Dirección
	m.m	Grados	Grados	m.m		K.			
Acapulco	758.2	24	20	—	—	—	Ci. St.	0 1	
C. Lerdo	665 8	6	4	—	—	—	—		
C. Porfirio Díaz	746.0	5	4	0.4	S.	8	Al. Cu.	0.8	
C. Victoria	738.4	9	8	—	E.	4	Al St.	1.0	
Chihuahua	642 6	7	6	—	N.	4	—		
Durango	—	—	—	—	—	—	—		
Frontera	763.6	24	21	—	N.	8	St. Cu.	1.0	N.
Guadalajara	634 6	7	5	—	—	—	—		
Guaymas	759 2	22	17	—	—	—	—		
Iguala	697.6	20	17	—	—	—	—		
Jalapa	650 0	12	12	2.4	—	—	Nim.	1 0	
Manzanillo	764.0	19	17	—	W	8	Al. St.	0.1	W.
Matamoros, Tam.	765.6	17	7	1.2	N. W.	8	Ci. St.	0.2	N. W.
Mazatlán	758.6	22	18	—	—	—	St. Cu.	1.0	
México	584 2	8	4	—	N. W.	4	—		
Monterrey	7[illegible]8.8	7	5	—	S. W.	4	Al. St.	1.0	N. W.
Morelia	608 4	8	7	—	S W.	4	Al. St.	0.1	
Nogales	660.6	12	10	—	—	—	—		
Oaxaca	639.6	16	14	—	S. W.	4	St. Cu.	1.0	S. W.
Progreso	762 4	25	21	—	N.	4	—		
Salina Cruz	761.6	22	20	3.2	N.	20	Cu. Nim.	1.0	S.
San Luis Potosí	609.6	5	5	—	N.	4	—		
Tampico	767.2	14	11	—	S. W.	4	St. Cu.	1 0	N.
Tapachula	745 6	20	17	—	N. W.	4	—		
Veracruz	764.0	19	18	—	N.	20	St. Cu.	1.0	
Zacatecas	572.2	5	3	—	—	—	Al. St.	0.1	
Angostura	—	—	—	—	—	—	—		
C. Guzmán	—	—	—	—	—	—	—		
Guanajuato	600 6	7	3	—	—	—	—		
León	617.8	6	3	—	N. E.	4	—		
Querétaro	—	—	—	—	—	—	—		
Saltillo	627.2	5	5	—	—	—	Cu. Nim.	0 8.	
Toluca	556.2	1	0	—	W.	12	—		

REPUBLICA MEXICANA

Secretaría de Comunicaciones y Obras Públicas

DIRECCION GENERAL DE TELEGRAFOS FEDERALES

CARTA DEL TIEMPO

NOTAS Y SIGNOS CONVENCIONALES

1ª—Las observaciones se recogen simultáneamente á las 6.23 a. m. de México (8 a. m. del meridiano 75° W de Greenwich). Las presiones y las temperaturas están reducidas al nivel del mar.

2ª—Las líneas continuas pasan por los puntos de igual presión. Las líneas puntuadas por los de igual temperatura.

3ª—Signos que indican el estado del tiempo: *claro* ○ ; *nublado en parte* ◐ ; *nublado* ● ; *lluvia* Ⓛ ; *nieve* ; *tempestad* ; *relámpagos difusos en el rumbo que ocupa el signo* . Las flechas indican la dirección del viento.

Signos convencionales que indican la velocidad del viento: calma ○ ; velocidad hasta de 14 kilómetros por hora ○→; velocidad de 14 á 42 kilómetros por hora ○→; velocidad de 42 á 72 kilómetros por hora ○→; velocidad de 72 kilómetros por hora en adelante ○→

4ª—El sombreado indica las regiones donde ha llovido ó nevado en las 24 horas transcurridas antes del momento de la observación.

5ª—La letra T indica que en la población á que se refiere, se sintió temblor de tierra en las 24 horas que preceden á la observación meteorológica.

Escala: 1:10.000.000

M. Moreno y A. C. Atristain Construyeron.

Lit. de los Telégrafos Federales. México.

M. Moreno Dibujó. E. Espinosa Grabó.

LIBRARY
MAR 24 1900
Weather Bureau

MARZO 17 DE 1900.

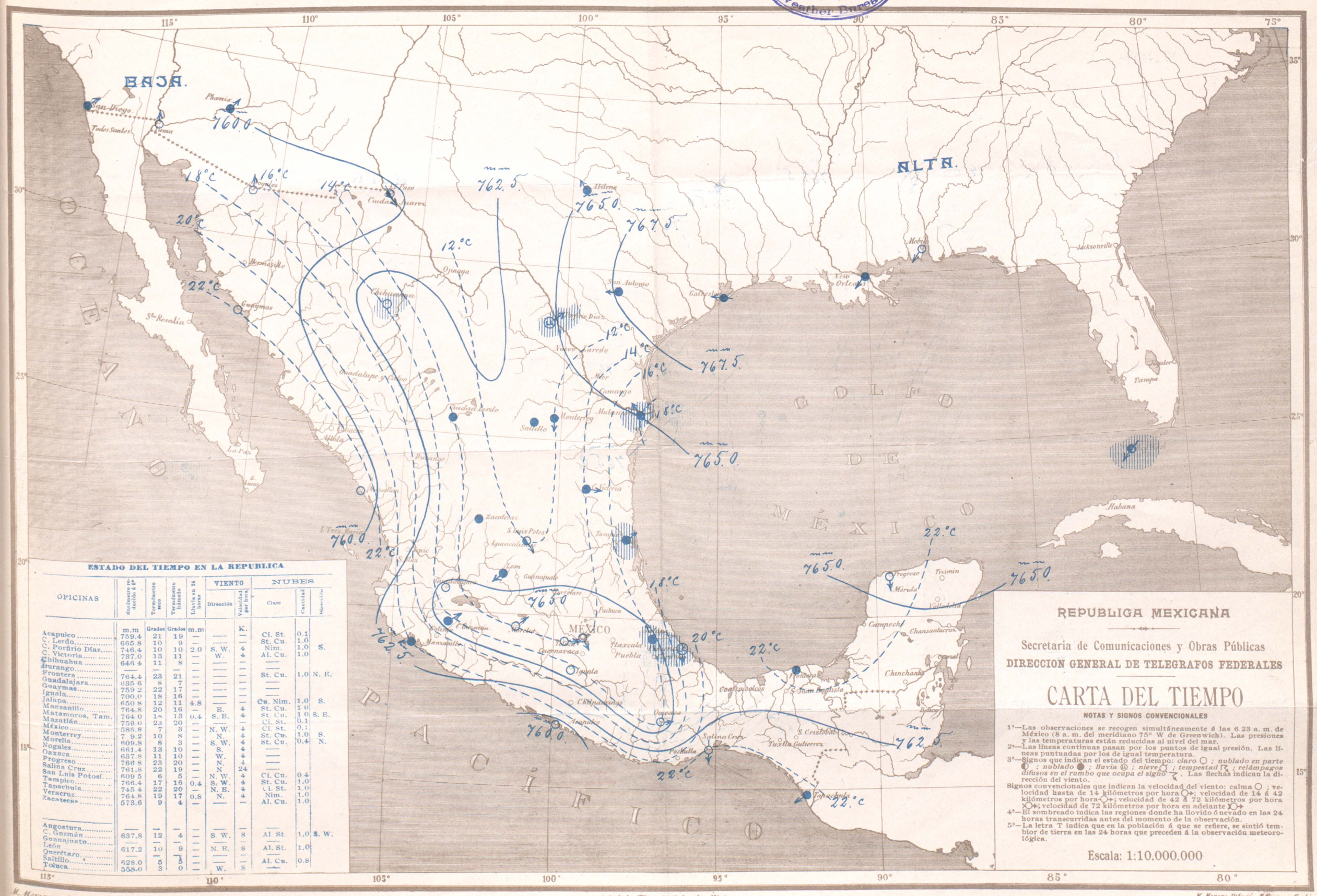

ESTADO DEL TIEMPO EN LA REPUBLICA

OFICINAS	Barómetro reducido á 0°	Termómetro seco	Termómetro húmedo	Lluvia en 24 horas	VIENTO Dirección	VIENTO Velocidad por hora	NUBES Clase	NUBES Cantidad	NUBES Dirección
	m.m	Grados	Grados	m.m		K.			
Acapulco	759.4	21	19	—	—	—	Ci. St.	0.1	
C. Lerdo	665.8	10	9	—	—	—	St. Cu.	1.0	
C. Porfirio Díaz	746.4	10	10	2.0	S. W.	4	Nim.	1.0	S.
C. Victoria	737.0	13	11	—	W.	4	Al. Cu.	1.0	
Chihuahua	646 4	11	8	—	—	—	—		
Durango	—	—	—	—	—	—	—		
Frontera	764.4	23	21	—	—	—	St. Cu.	1.0	N. E.
Guadalajara	635 6	8	7	—	—	—	—		
Guaymas	759 2	22	17	—	—	—	—		
Iguala	700.0	18	16	—	—	—	—		
Jalapa	650 8	12	11	4.8	—	—	Cu. Nim.	1.0	S.
Manzanillo	764.8	20	16	—	E.	4	St. Cu.	1 0	
Matamoros, Tam.	764 0	18	13	0.4	S. E.	4	St. Cu.	1 0	S. E.
Mazatlán	759.0	23	20	—	—	—	Ci. St.	0.1	
México	585.8	7	3	—	N. W.	4	Ci. St.	0.1	
Monterrey	7 9.2	10	8	—	N.	4	St. Cu.	1.0	S.
Morelia	609.8	8	3	—	S. W.	4	St. Cu.	0.4	N.
Nogales	661.4	13	10	—	S.	4	—		
Oaxaca	637.8	11	10	—	W.	4	—		
Progreso	766 8	23	20	—	N.	4	—		
Salina Cruz	761.8	22	19	—	N	24	—		
San Luis Potosí	609 5	6	5	—	N. W.	4	Ci. Cu.	0.4	
Tampico	766.4	17	16	0.4	S. W.	4	St. Cu.	1.0	
Tapachula	745.4	22	20	—	N. E.	4	Ci. St.	1.0	
Veracruz	764.8	19	17	0.8	N.	4	Nim.	1.0	
Zacatecas	573.6	9	4	—	—	—	Al. Cu.	1.0	
Angostura	—	—	—	—	—	—	—		
C. Guzmán	637.8	12	4	—	S. W.	8	Al. St.	1.0	S. W.
Guanajuato	—	—	—	—	—	—	—		
León	617.2	10	9	—	N. E.	8	Al. St.	1.0	
Querétaro	—	—	—	—	—	—	—		
Saltillo	628.0	5	3	—	—	—	Al. Cu.	0.8	
Toluca	558.0	3	0	—	W.	8	—		

REPUBLICA MEXICANA

Secretaría de Comunicaciones y Obras Públicas

DIRECCION GENERAL DE TELEGRAFOS FEDERALES

CARTA DEL TIEMPO

NOTAS Y SIGNOS CONVENCIONALES

1º—Las observaciones se recogen simultáneamente á las 6.23 a. m. de México (8 a. m. del meridiano 75° W de Greenwich). Las presiones y las temperaturas están reducidas al nivel del mar.

2º—Las líneas continuas pasan por los puntos de igual presión. Las líneas puntuadas por los de igual temperatura.

3º—Signos que indican el estado del tiempo: *claro* ○ ; *nublado en parte* ◐ ; *nublado* ● ; *lluvia* ⊕ ; *nieve* ⊛ ; *tempestad* ⚡ ; *relámpagos difusos en el rumbo que ocupa el signo* ⚡. Las flechas indican la dirección del viento.

Signos convencionales que indican la velocidad del viento: calma ○ ; velocidad hasta de 14 kilómetros por hora ○→; velocidad de 14 á 42 kilómetros por hora ○→; velocidad de 42 á 72 kilómetros por hora ○→; velocidad de 72 kilómetros por hora en adelante ○→

4º—El sombreado indica las regiones donde ha llovido ó nevado en las 24 horas transcurridas antes del momento de la observación.

5º—La letra T indica que en la población á que se refiere, se sintió temblor de tierra en las 24 horas que preceden á la observación meteorológica.

Escala: 1:10.000.000

M. Moreno y A. C. Atristain. Construyeron.

Lit. de los Telégrafos Federales. México.

M. Moreno Dibujó. M. Espinosa Grabó.

LIBRARY
MAR 26 1900
Weather Bureau

MARZO 18 DE 1900.

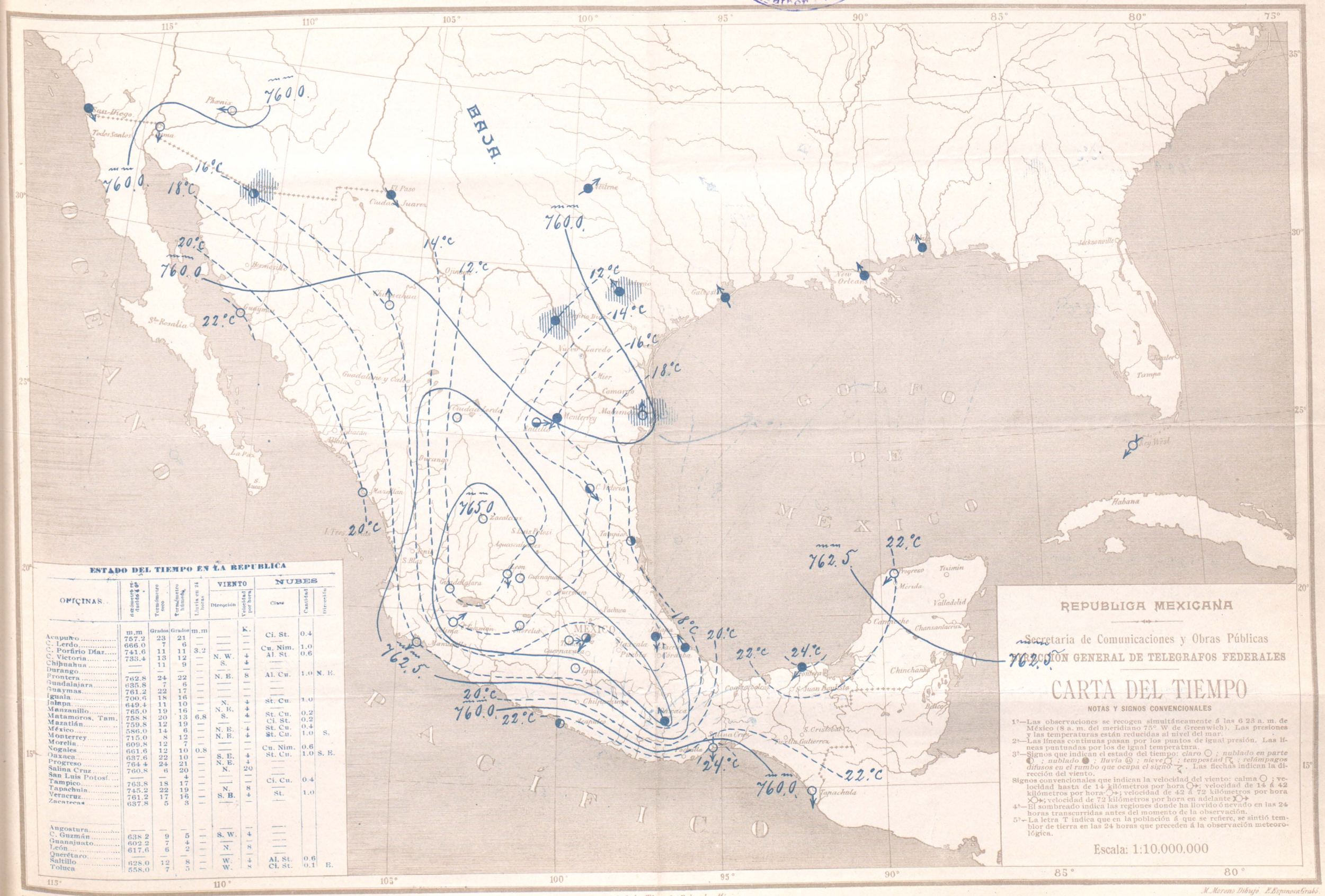

ESTADO DEL TIEMPO EN LA REPUBLICA

OFICINAS	Barómetro á 0° de reduccion	Termómetro seco	Termómetro húmedo	Lluvia en 24 horas	VIENTO Direccion	VIENTO Velocidad por hora	NUBES Clase	NUBES Cantidad	NUBES Direccion
	m.m	Grados	Grados	m.m		K.			
Acapulco	757.2	23	21	—	—	—	Ci. St.	0.4	
C. Lerdo	666.0	7	6	—	—	—	—		
C. Porfirio Diaz	741.6	11	11	3.2	—	—	Cu. Nim.	1.0	
C. Victoria	733.4	13	12	—	N. W.	4	Al. St.	0.6	
Chihuahua	—	11	9	—	S.	4	—		
Durango	—	—	—	—	—	—	—		
Frontera	762.8	24	22	—	N. E.	8	Al. Cu.	1.0	N. E.
Guadalajara	635.8	7	6	—	—	—	—		
Guaymas	761.2	22	17	—	—	—	—		
Iguala	700.6	18	16	—	—	—	—		
Jalapa	649.4	11	10	—	N.	4	St. Cu.	1.0	
Manzanillo	765.0	19	16	—	N. E.	4	—		
Matamoros, Tam.	758.8	20	13	6.8	S.	4	St. Cu.	0.2	
Mazatlán	759.8	12	19	—	—	—	Ci. St.	0.2	
México	586.0	14	6	—	N. E.	4	St. Cu.	0.4	
Monterrey	715.0	8	12	—	N. E.	4	St. Cu.	1.0	S.
Morelia	609.8	12	7	—	—	—	—		
Nogales	661.6	12	10	0.8	—	—	Cu. Nim.	0.6	
Oaxaca	637.6	22	10	—	S. E.	4	St. Cu.	1.0	S. E.
Progreso	764 4	24	21	—	N. E.	4	—		
Salina Cruz	760.8	6	20	—	N.	20	—		
San Luis Potosí	—	—	4	—	—	—	—		
Tampico	763.8	18	17	—	—	—	Ci. Cu.	0.4	
Tapachula	745.2	22	19	—	N.	8	—		
Veracruz	761.2	17	16	—	S. B.	4	St.	1.0	
Zacatecas	637.8	5	3	—	—	—	—		
Angostura	—	—	—	—	—	—	—		
C. Guzmán	638 2	9	5	—	S. W.	4	—		
Guanajuato	602 2	7	4	—	—	—	—		
León	617.6	6	2	—	N.	8	—		
Querétaro	—	—	—	—	—	—	—		
Saltillo	628.0	12	8	—	W.	4	Al. St.	0.6	
Toluca	558.0	7	5	—	W.	8	Ci. St.	0.1	E.

REPUBLICA MEXICANA

Secretaría de Comunicaciones y Obras Públicas

DIRECCION GENERAL DE TELEGRAFOS FEDERALES

CARTA DEL TIEMPO

NOTAS Y SIGNOS CONVENCIONALES

1º—Las observaciones se recogen simultáneamente á las 6 23 a. m. de México (8 a. m. del meridiano 75°. W de Greenwich). Las presiones y las temperaturas están reducidas al nivel del mar.

2º—Las líneas continuas pasan por los puntos de igual presión. Las líneas puntuadas por los de igual temperatura.

3º—Signos que indican el estado del tiempo: *claro* ○ ; *nublado en parte* ◐ ; *nublado* ● ; *lluvia* ⚲ ; *nieve* ⚹ ; *tempestad* ⚡ ; *relámpagos difusos en el rumbo que ocupa el signo* ⚡. Las flechas indican la dirección del viento.

Signos convencionales que indican la velocidad del viento: calma ○ ; velocidad hasta de 14 kilómetros por hora ○→; velocidad de 14 á 42 kilómetros por hora ○→; velocidad de 42 á 72 kilómetros por hora ○→; velocidad de 72 kilómetros por hora en adelante ○→

4º—El sombreado indica las regiones donde ha llovido ó nevado en las 24 horas transcurridas antes del momento de la observación.

5º—La letra T indica que en la población á que se refiere, se sintió temblor de tierra en las 24 horas que preceden á la observación meteorológica.

Escala: 1:10.000.000

M. Moreno y A. C. Atristain. Construyeron.

Lit. de los Telégrafos Federales. México.

M. Moreno Dibujó. E. Espinosa Grabó.

LIBRARY
MAR 26 1900
Weather Bureau

MARZO 19 DE 1900.

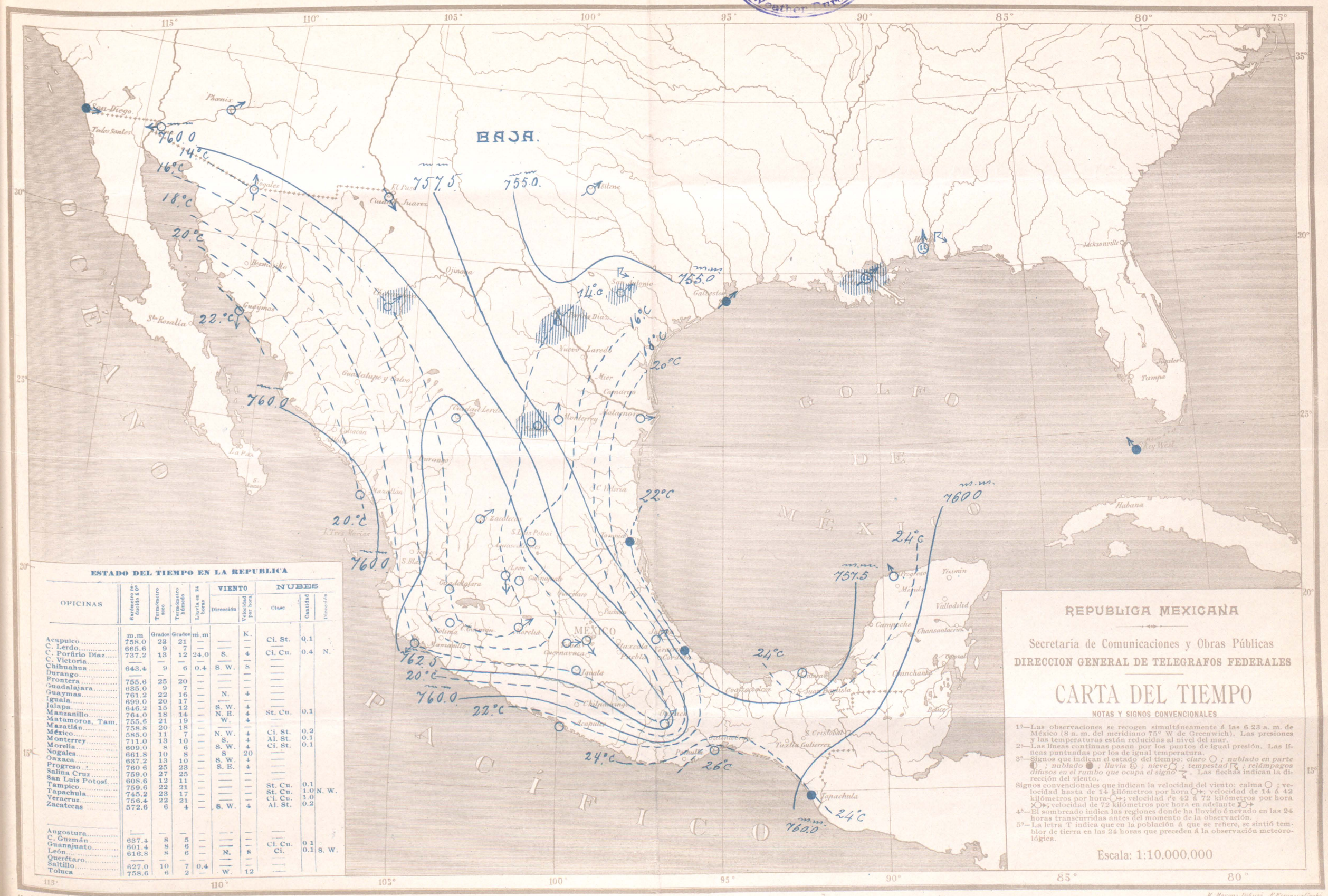

ESTADO DEL TIEMPO EN LA REPUBLICA

OFICINAS	Barómetro reducido á 0°	Termómetro seco	Termómetro húmedo	Lluvia en 24 horas	VIENTO		NUBES		
					Dirección	Velocidad por hora	Clase	Cantidad	Dirección
	m.m	Grados	Grados	m.m		K.			
Acapulco	758.0	23	21	—	—	—	Ci. St.	0.1	
C. Lerdo	665.6	9	7	—	—	—	—		
C. Porfirio Díaz	737.2	13	12	24.0	S.	4	Ci. Cu.	0.4	N.
C. Victoria	—	—	—	—	—	—	—		
Chihuahua	643.4	9	6	0.4	S. W.	8	—		
Durango	—	—	—	—	—	—	—		
Frontera	755.6	25	20	—	—	—	—		
Guadalajara	635.0	9	7	—	—	—	—		
Guaymas	761.2	22	16	—	N.	4	—		
Iguala	699.0	20	17	—	—	—	—		
Jalapa	646.2	15	12	—	S. W.	4	—		
Manzanillo	764.0	18	14	—	N. E.	4	St. Cu.	0.1	
Matamoros, Tam.	755.6	21	19	—	W.	4	—		
Mazatlán	758.8	20	18	—	—	—	—		
México	585.0	11	7	—	N. W.	4	Ci. St.	0.2	
Monterrey	711.0	13	10	—	S.	4	Al. St.	0.1	
Morelia	609.0	8	6	—	S. W.	4	Ci. St.	0.1	
Nogales	661.8	10	8	—	S	20	—		
Oaxaca	637.2	13	10	—	S. W.	4	—		
Progreso	760 6	25	23	—	S. E.	4	—		
Salina Cruz	759.0	27	25	—	—	—	—		
San Luis Potosí	608.6	12	11	—	—	—	—		
Tampico	759.6	22	21	—	—	—	St. Cu.	0.1	
Tapachula	745.2	23	17	—	—	—	St. Cu.	1.0	N. W.
Veracruz	756.4	22	21	—	—	—	Ci. Cu.	1.0	
Zacatecas	572.6	6	4	—	S. W.	4	Al. St.	0.2	
Angostura	—	—	—	—	—	—	—		
C. Guzmán	637.4	8	5	—	—	—	—		
Guanajuato	601.4	8	6	—	—	—	Ci. Cu.	0.1	
León	616.8	8	6	—	N.	8	Ci.	0.1	S. W.
Querétaro	—	—	—	—	—	—	—		
Saltillo	627.0	10	7	0.4	—	—	—		
Toluca	758.6	6	2	—	W.	12	—		

REPUBLICA MEXICANA

Secretaría de Comunicaciones y Obras Públicas

DIRECCION GENERAL DE TELEGRAFOS FEDERALES

CARTA DEL TIEMPO

NOTAS Y SIGNOS CONVENCIONALES

1ª—Las observaciones se recogen simultáneamente á las 6.23 a. m. de México (8 a. m. del meridiano 75° W de Greenwich). Las presiones y las temperaturas están reducidas al nivel del mar.

2ª—Las líneas contínuas pasan por los puntos de igual presión. Las líneas puntuadas por los de igual temperatura.

3ª—Signos que indican el estado del tiempo: *claro* ○ ; *nublado en parte* ◐ ; *nublado* ● ; *lluvia* ⚲ ; *nieve* ⛄ ; *tempestad* ↖ ; *relámpagos difusos en el rumbo que ocupa el signo* ↖ . Las flechas indican la dirección del viento.

Signos convencionales que indican la velocidad del viento: calma ○ ; velocidad hasta de 14 kilómetros por hora ○→; velocidad de 14 á 42 kilómetros por hora ○→; velocidad de 42 á 72 kilómetros por hora ○→; velocidad de 72 kilómetros por hora en adelante ○→

4ª—El sombreado indica las regiones donde ha llovido ó nevado en las 24 horas transcurridas antes del momento de la observación.

5ª—La letra T indica que en la población á que se refiere, se sintió temblor de tierra en las 24 horas que preceden á la observación meteorológica.

Escala: 1:10.000.000

M. Moreno y A. C. Atristain. Construyeron.

Lit. de los Telégrafos Federales. México.

M. Moreno Dibujó. E. Espinosa Grabó.

LIBRARY
MAR 26 1900
Weather Bureau

MARZO 20 DE 1900.

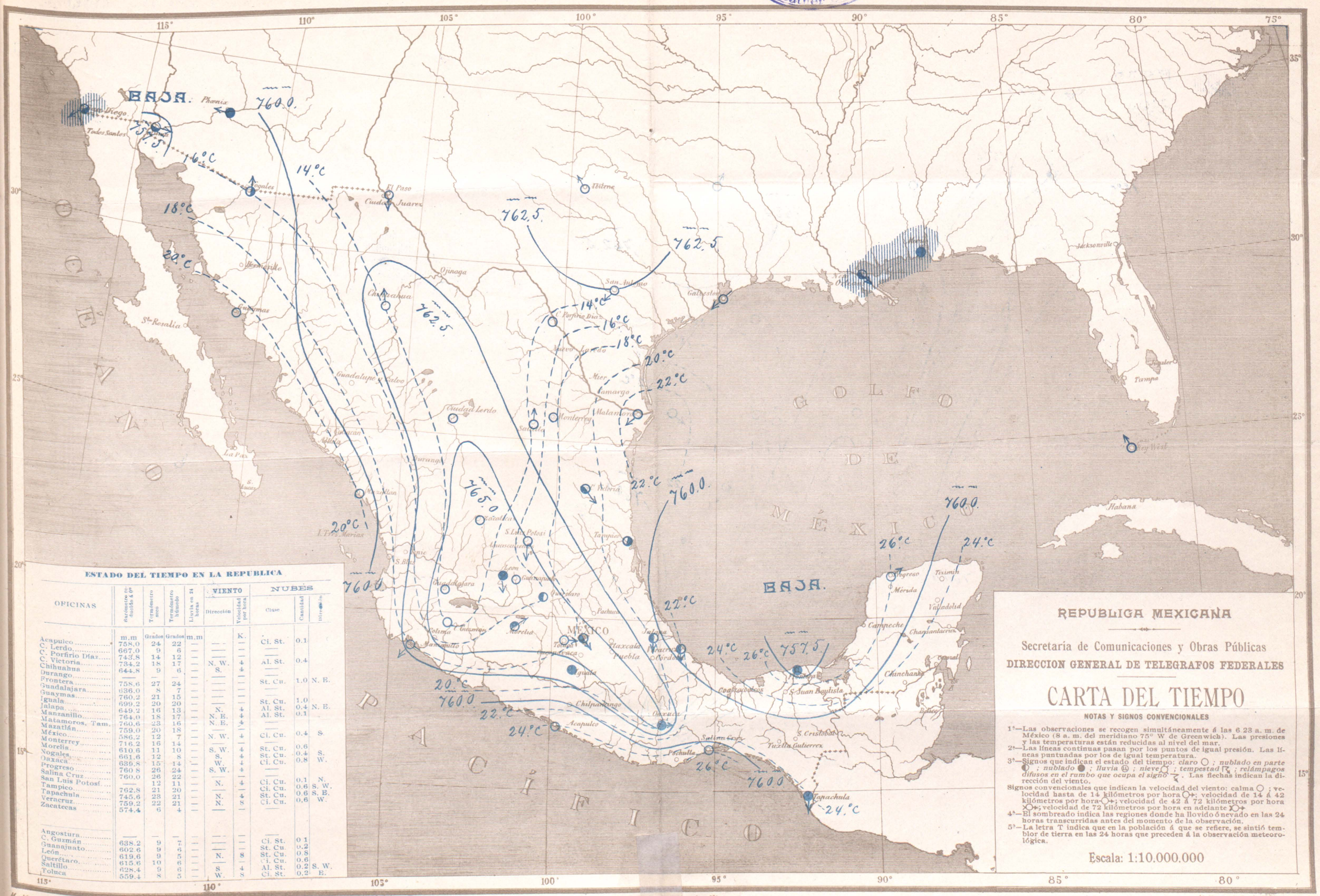

ESTADO DEL TIEMPO EN LA REPUBLICA

OFICINAS	Barómetro reducido á 0°	Termómetro seco	Termómetro húmedo	Lluvia en 24 horas	VIENTO Dirección	VIENTO Velocidad por hora	NUBES Clase	NUBES Cantidad	NUBES Dirección
	m.m	Grados	Grados	m.m		K.			
Acapulco	758.0	24	22	—	—	—	Ci. St.	0.1	
C. Lerdo	667.0	9	6	—	—	—	—		
C. Porfirio Diaz	743.8	14	12	—	—	—	—		
C. Victoria	734.2	18	17	—	N. W.	4	Al. St.	0.4	
Chihuahua	644.8	9	6	—	S.	4	—		
Durango	—	—	—	—	—	—	—		
Frontera	758.6	27	24	—	—	—	St. Cu.	1.0	N. E.
Guadalajara	636.0	8	7	—	—	—	—		
Guaymas	760.2	21	15	—	—	—	—		
Iguala	699.2	20	20	—	—	—	St. Cu.	1.0	
Jalapa	649.2	16	13	—	N.	4	Al. St.	0.4	N. E.
Manzanillo	764.0	18	17	—	N. E.	4	Al. St.	0.1	
Matamoros, Tam.	760.6	23	16	—	N. E.	4	—		
Mazatlán	759.0	20	18	—	—	—	—		
México	586.2	12	7	—	N. W.	4	Ci. Cu.	0.4	S.
Monterrey	716.2	16	14	—	—	—	—		
Morelia	610.6	11	10	—	S. W.	4	St. Cu.	0.6	
Nogales	661.6	12	8	—	S.	4	St. Cu.	0.4	S.
Oaxaca	636.8	15	14	—	W.	4	Ci. Cu.	0.8	W.
Progreso	760 8	26	24	—	S. W.	4	—		
Salina Cruz	760.0	26	22	—	—	—	—		
San Luis Potosí	—	12	11	—	N.	4	Ci. Cu.	0.1	N.
Tampico	762.8	21	20	—	—	—	Ci. Cu.	0.6	S. W.
Tapachula	745.6	23	21	—	N.	4	St. Cu.	0.6	S. E.
Veracruz	759.2	22	21	—	N.	8	Ci. Cu.	0.6	W.
Zacatecas	574.4	6	4	—	—	—	—		
Angostura	—	—	—	—	—	—	—		
C. Guzmán	638.2	9	7	—	—	—	Ci. St.	0 1	
Guanajuato	602.6	9	6	—	—	—	St. Cu.	0.2	
León	619.6	9	5	—	N.	8	St. Cu.	0 8	
Querétaro	615.6	10	6	—	—	—	Ci. Cu.	0.6	
Saltillo	628.4	9	6	—	S	4	Al. St.	0.2	S. W.
Toluca	559.4	8	5	—	W.	8	Ci. St.	0.2	E.

REPUBLICA MEXICANA

Secretaría de Comunicaciones y Obras Públicas

DIRECCION GENERAL DE TELEGRAFOS FEDERALES

CARTA DEL TIEMPO

NOTAS Y SIGNOS CONVENCIONALES

1ª—Las observaciones se recogen simultáneamente á las 6 23 a. m. de México (8 a. m. del meridiano 75° W de Greenwich). Las presiones y las temperaturas están reducidas al nivel del mar.

2ª—Las líneas continuas pasan por los puntos de igual presión. Las líneas puntuadas por los de igual temperatura.

3ª—Signos que indican el estado del tiempo: *claro* ○ ; *nublado en parte* ◐ ; *nublado* ● ; *lluvia* ⚲ ; *nieve* ⛆ ; *tempestad* ↯ ; *relámpagos difusos en el rumbo que ocupa el signo* ↯ . Las flechas indican la dirección del viento.

Signos convencionales que indican la velocidad del viento: calma ○ ; velocidad hasta de 14 kilómetros por hora ○→; velocidad de 14 á 42 kilómetros por hora ○→; velocidad de 42 á 72 kilómetros por hora ○→; velocidad de 72 kilómetros por hora en adelante ○→

4ª—El sombreado indica las regiones donde ha llovido ó nevado en las 24 horas transcurridas antes del momento de la observación.

5ª—La letra T indica que en la población á que se refiere, se sintió temblor de tierra en las 24 horas que preceden á la observación meteorológica.

Escala: 1:10.000.000

M. Moreno y A. C. Atristain. Construyeron.

Lit. de los Telégrafos Federales. México.

M. Moreno Dibujó. E. Espinosa Grabó.

LIBRARY
MAR 28 1900
Weather Bureau

MARZO 21 DE 1900.

ESTADO DEL TIEMPO EN LA REPUBLICA

OFICINAS	Barómetro reducido á 0°	Termómetro seco	Termómetro húmedo	Lluvia en 24 horas	VIENTO Dirección	VIENTO Velocidad por hora	NUBES Clase	NUBES Cantidad	NUBES Dirección
	m.m	Grados	Grados	m.m		K.			
Acapulco	757.6	23	22	—	—	—	Ci. St.	0.1	
C. Lerdo	666.4	12	9	—	—	—	St. Cu.	1.0	
C. Porfirio Díaz	747.6	15	13	—	N. E.	4	Al. Cu.	0.7	
C. Victoria	738.0	18	16	—	N. W.	4	Al. Cu.	1.0	
Chihuahua	643.2	14	8	—	—	—	Al. St.	0.1	
Durango	—	—	—	—	—	—	—		
Frontera	—	—	—	—	—	—	—		
Guadalajara	635.8	12	10	—	—	—	—		
Guaymas	760.2	21	15	—	—	—	—		
Iguala	699.0	21	21	—	—	—	—		
Jalapa	651.0	15	15	—	—	—	St. Cu.	1.0	
Manzanillo	763.6	19	17	—	N. E.	4	Ci. Cu.	0.2	S.
Matamoros, Tam.	763.8	23	18	—	E.	4	St. Cu.	1.0	E.
Mazatlán	758.4	20	17	—	—	—	Ci. St.	0.2	
México	586.8	10	7	—	S.	4	Ci. St.	0.2	
Monterrey	717.8	16	15	—	S. W.	4	Al. St.	1.0	N. W.
Morelia	611.0	10	7	—	—	—	—		
Nogales	659.8	10	8	7.2	S.	20	Nim.	1.0	S.
Oaxaca	636.6	15	14	—	W.	4	—		
Progreso	764.6	25	23	—	N. W.	4	—		
Salina Cruz	760.0	26	22	—	N.	16	St. Cu.	0.4	
San Luis Potosí	—	9	8	—	—	—	—		
Tampico	766.0	21	20	—	S. E.	4	Ci. Cu.	1.0	S.
Tapachula	744.6	24	24	—	—	—	Al. Cu.	0.4	W.
Veracruz	762.4	23	23	—	N.	8	St. Cu.	1.0	
Zacatecas	574.8	10	7	—	—	—	St. Cu.	0.4	W.
Angostura	—	—	—	—	—	—	—		
C. Guzmán	637.8	12	9	—	—	—	Ci. Cu.	1.0	S. W.
Guanajuato	—	—	—	—	—	—	—		
León	618.0	10	6	—	—	—	Al. Cu.	0.1	
Querétaro	616.0	12	10	—	E.	4	—		
Saltillo	—	—	—	—	—	—	—		
Toluca	558.6	6	4	—	W.	8	—		

REPUBLICA MEXICANA

Secretaría de Comunicaciones y Obras Públicas

DIRECCION GENERAL DE TELEGRAFOS FEDERALES

CARTA DEL TIEMPO

NOTAS Y SIGNOS CONVENCIONALES

1ª—Las observaciones se recogen simultáneamente á las 6.23 a. m. de México (8 a. m. del meridiano 75° W de Greenwich). Las presiones y las temperaturas están reducidas al nivel del mar.

2ª—Las líneas continuas pasan por los puntos de igual presión. Las líneas puntuadas por los de igual temperatura.

3ª—Signos que indican el estado del tiempo: *claro* ○ ; *nublado en parte* ◐ ; *nublado* ● ; *lluvia* Ⓛ ; *nieve* ; *tempestad* ; *relámpagos difusos en el rumbo que ocupa el signo* . Las flechas indican la dirección del viento.

Signos convencionales que indican la velocidad del viento: calma ○ ; velocidad hasta de 14 kilómetros por hora ○→; velocidad de 14 á 42 kilómetros por hora ○→; velocidad de 42 á 72 kilómetros por hora ○→; velocidad de 72 kilómetros por hora en adelante ○→.

4ª—El sombreado indica las regiones donde ha llovido ó nevado en las 24 horas transcurridas antes del momento de la observación.

5ª—La letra T indica que en la población á que se refiere, se sintió temblor de tierra en las 24 horas que preceden á la observación meteorológica.

Escala: 1:10.000.000

M. Moreno y A. C. Atristain. Construyeron.

Lit. de los Telégrafos Federales. México.

M. Moreno Dibujó. E. Espinosa Grabó.

LIBRARY
MAR 28 1900
Weather Bureau

MARZO 22 DE 1900.

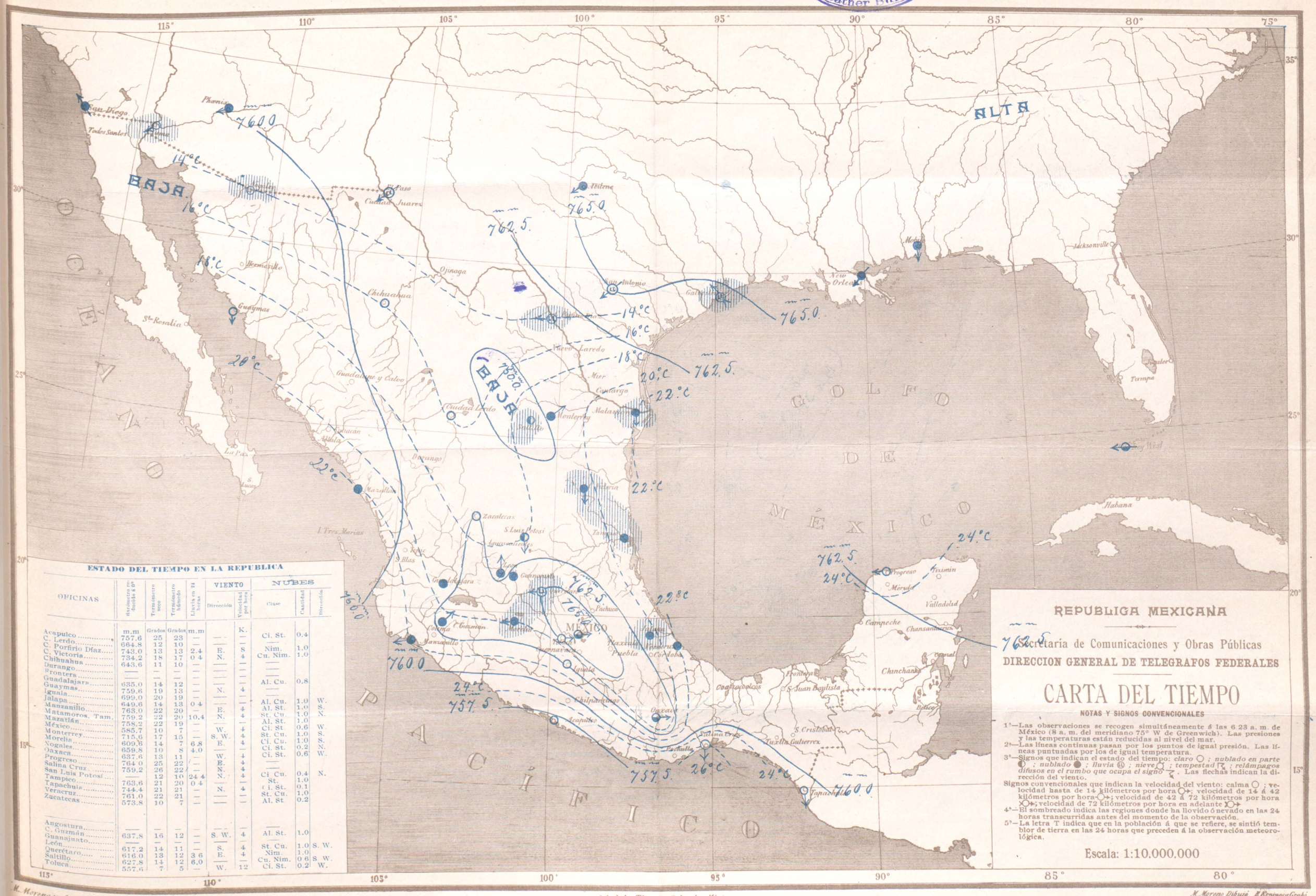

ESTADO DEL TIEMPO EN LA REPUBLICA

OFICINAS	Barómetro reducido á 0°	Termómetro seco	Termómetro húmedo	Lluvia en 24 horas	VIENTO Dirección	VIENTO Velocidad por hora	NUBES Clase	NUBES Cantidad	NUBES Dirección
	m.m	Grados	Grados	m.m					
Acapulco	—	—	—	—	—	K.	—		
C. Lerdo	757.6	25	23	—	—	—	Ci. St.	0.4	
C. Porfirio Díaz	664.8	12	10	—	—	—	—		
C. Victoria	743.0	13	13	2.4	E.	8	Nim.	1.0	
Chihuahua	734.2	18	17	0 4	N.	4	Cu. Nim.	1.0	
Durango	643.6	11	10	—	—	—	—		
Frontera	—	—	—	—	—	—	—		
Guadalajara	—	—	—	—	—	—	—		
Guaymas	635.0	14	12	—	—	—	Al. Cu.	0.8	
Iguala	759.6	19	13	—	N.	4	—		
Jalapa	699.0	20	19	—	—	—	—		
Manzanillo	649.6	14	13	0 4	—	—	Al. Cu.	1.0	W.
Matamoros. Tam.	763.0	22	20	—	E.	4	Al. St.	1.0	S.
Mazatlán	759.2	22	20	10.4	N.	4	St. Cu.	1.0	N.
México	758.2	22	19	—	—	—	Al. St.	1.0	
Monterrey	585.7	10	7	—	W.	4	Ci. St.	0.6	W.
Morelia	715.6	17	15	—	S. W.	4	St. Cu.	1.0	S.
Nogales	609.6	14	7	6.8	E.	4	Ci. Cu.	1.0	S.
Oaxaca	659.8	10	8	4.0	—	—	Ci. St.	0.2	N.
Progreso	637.6	13	11	—	W.	4	Ci. St.	0.6	W.
Salina Cruz	764 0	25	22	—	E.	4	—		
San Luis Potosí	759.2	26	22	—	N.	4	—		
Tampico	—	12	10	24 4	N.	4	Ci Cu.	0.4	N.
Tapachula	763.6	21	20	0 4	—	—	St.	1.0	
Veracruz	744.4	21	21	—	N.	4	Ci. St.	0.1	
Zacatecas	761.0	22	21	—	—	—	St. Cu.	1.0	
	573.8	10	7	—	—	—	Al. St	0.2	
Angostura	—	—	—	—	—	—	—		
C. Guzmán	637.8	16	12	—	S. W.	4	Al. St.	1.0	
Guanajuato	—	—	—	—	—	—	—		
León	617.2	14	11	—	S.	4	St. Cu.	1.0	S. W.
Querétaro	616.0	13	12	3 6	E.	4	Nim.	1.0	
Saltillo	627.8	14	12	6.0	—	—	Cu. Nim.	0 6	S W.
Toluca	557.6	7	5	—	W.	12	Ci. St.	0.2	W.

REPUBLICA MEXICANA

Secretaría de Comunicaciones y Obras Públicas

DIRECCION GENERAL DE TELEGRAFOS FEDERALES

CARTA DEL TIEMPO

NOTAS Y SIGNOS CONVENCIONALES

1ª—Las observaciones se recogen simultáneamente á las 6.23 a. m. de México (8 a. m. del meridiano 75° W de Greenwich). Las presiones y las temperaturas están reducidas al nivel del mar.

2ª—Las líneas continuas pasan por los puntos de igual presión. Las líneas puntuadas por los de igual temperatura.

3ª—Signos que indican el estado del tiempo: *claro* ○ ; *nublado en parte* ◐ ; *nublado* ● ; *lluvia* ; *nieve* ; *tempestad* ; *relámpagos difusos en el rumbo que ocupa el signo* . Las flechas indican la dirección del viento.

Signos convencionales que indican la velocidad del viento: calma ○ ; velocidad hasta de 14 kilómetros por hora ○→; velocidad de 14 á 42 kilómetros por hora ○→; velocidad de 42 á 72 kilómetros por hora ○→; velocidad de 72 kilómetros por hora en adelante ○→

4ª—El sombreado indica las regiones donde ha llovido ó nevado en las 24 horas transcurridas antes del momento de la observación.

5ª—La letra T indica que en la población á que se refiere, se sintió temblor de tierra en las 24 horas que preceden á la observación meteorológica.

Escala: 1:10.000.000

M. Moreno y A. C. Atristain. Construyeron.

Lit. de los Telégrafos Federales. México.

M. Moreno Dibujó. M. Espinosa Grabó.

LIBRARY
MAR 29 1900
Weather Bureau

MARZO 23 DE 1900.

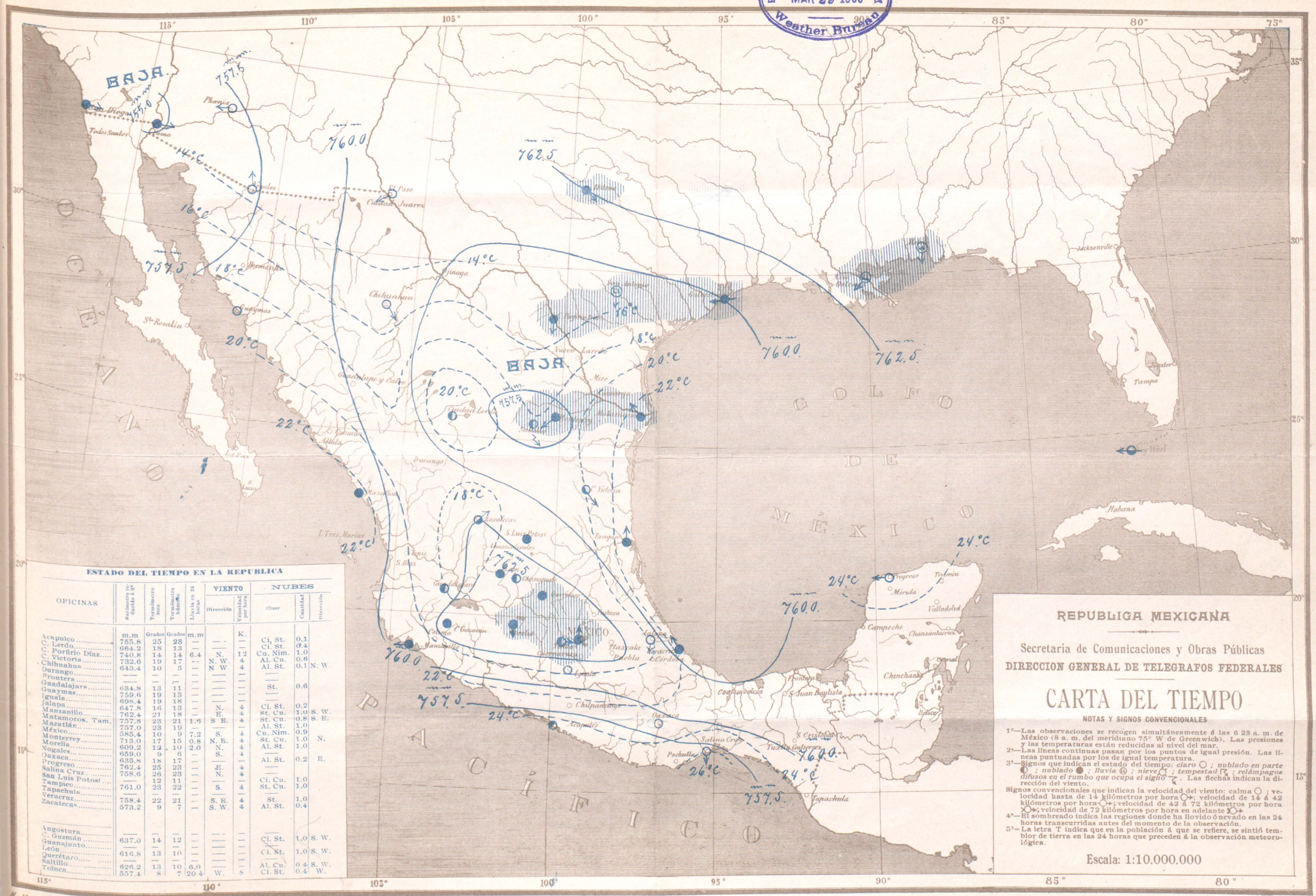

ESTADO DEL TIEMPO EN LA REPUBLICA

OFICINAS	Barómetro reducido á 0°	Termómetro seco	Termómetro húmedo	Lluvia en 24 horas	VIENTO Dirección	VIENTO Velocidad por hora	NUBES Clase	NUBES Cantidad	NUBES Dirección
	m.m	Grados	Grados	m.m		K.			
Acapulco	755.8	25	23	—	—	—	Ci. St.	0.1	
C. Lerdo	664.2	18	13	—	—	—	Ci. St.	0.4	
C. Porfirio Díaz	740.8	14	14	6.4	N.	12	Cu. Nim.	1.0	
C. Victoria	732.6	19	17	—	N. W.	4	Al. Cu.	0.6	
Chihuahua	643.4	10	5	—	N. W.	4	Al. St.	0.1	N. W.
Durango	—	—	—	—	—	—	—		
Frontera	—	—	—	—	—	—	—		
Guadalajara	634.8	13	11	—	—	—	St.	0.6	
Guaymas	759.6	19	13	—	—	—	—		
Iguala	698.4	19	18	—	—	—			
Jalapa	647.8	16	13	—	N.	4	Ci. St.	0.2	
Manzanillo	762.4	21	18	—	E.	4	St. Cu.	1.0	S. W.
Matamoros, Tam.	757.8	23	21	1.6	S. E.	4	St. Cu.	0.8	S. E.
Mazatlán	757.0	23	19	—	—	—	Al. St.	1.0	
México	585.4	10	9	7.2	S.	4	Cu. Nim.	0.9	
Monterrey	713.0	17	15	0.8	N. E.	4	St. Cu.	1.0	N.
Morelia	609.2	12	10	2.0	N.	4	Al. St.	1.0	
Nogales	659.0	9	6	—	S.	4	—		
Oaxaca	635.8	18	17	—	—	—	Al. St.	0.2	E.
Progreso	762.4	25	23	—	E.	4	—		
Salina Cruz	758.6	26	23	—	N.	4	—		
San Luis Potosí	—	12	11	—	—	—	Ci. Cu.	1.0	
Tampico	761.0	23	22	—	S.	4	St. Cu.	1.0	
Tapachula	—	—	—	—	—	—	—		
Veracruz	758.4	22	21	—	S. E.	4	St.	1.0	
Zacatecas	573.2	9	7	—	S. W.	4	Al. St.	0.4	
Angostura	—	—	—	—	—	—	—		
C. Guzmán	637.0	14	12	—	—	—	Ci. St.	1.0	S. W.
Guanajuato	—	—	—	—	—	—	—		
León	616.8	13	10	—	—	—	Ci. St.	1.0	S. W.
Querétaro	—	—	—	—	—	—	—		
Saltillo	626.2	13	10	6.0	—	—	Al. Cu.	0.4	S. W.
Tolnca	557.4	8	7	20.4	W.	8	Ci. St.	0.4	W.

REPUBLICA MEXICANA

Secretaría de Comunicaciones y Obras Públicas

DIRECCION GENERAL DE TELEGRAFOS FEDERALES

CARTA DEL TIEMPO

NOTAS Y SIGNOS CONVENCIONALES

1ª—Las observaciones se recogen simultáneamente á las 6.23 a. m. de México (8 a. m. del meridiano 75° W de Greenwich). Las presiones y las temperaturas están reducidas al nivel del mar.

2ª—Las líneas continuas pasan por los puntos de igual presión. Las líneas puntuadas por los de igual temperatura.

3ª—Signos que indican el estado del tiempo: *claro* ○ ; *nublado en parte* ◐ ; *nublado* ● ; *lluvia* ⚲ ; *nieve* ⛆ ; *tempestad* ↯ ; *relámpagos difusos en el rumbo que ocupa el signo* ↯. Las flechas indican la dirección del viento.

Signos convencionales que indican la velocidad del viento: calma ○ ; velocidad hasta de 14 kilómetros por hora ○→; velocidad de 14 á 42 kilómetros por hora ○→; velocidad de 42 á 72 kilómetros por hora ○→; velocidad de 72 kilómetros por hora en adelante ○→

4ª—El sombreado indica las regiones donde ha llovido ó nevado en las 24 horas transcurridas antes del momento de la observación.

5ª—La letra T indica que en la población á que se refiere, se sintió temblor de tierra en las 24 horas que preceden á la observación meteorológica.

Escala: 1:10.000.000

M. Moreno y A. C. Aristain. Construyeron.

Lit. de los Telégrafos Federales. México.

M. Moreno Dibujó. E. Espinosa Grabó.

LIBRARY
MAR 29 1900
Weather Bureau

MARZO 24 DE 1900.

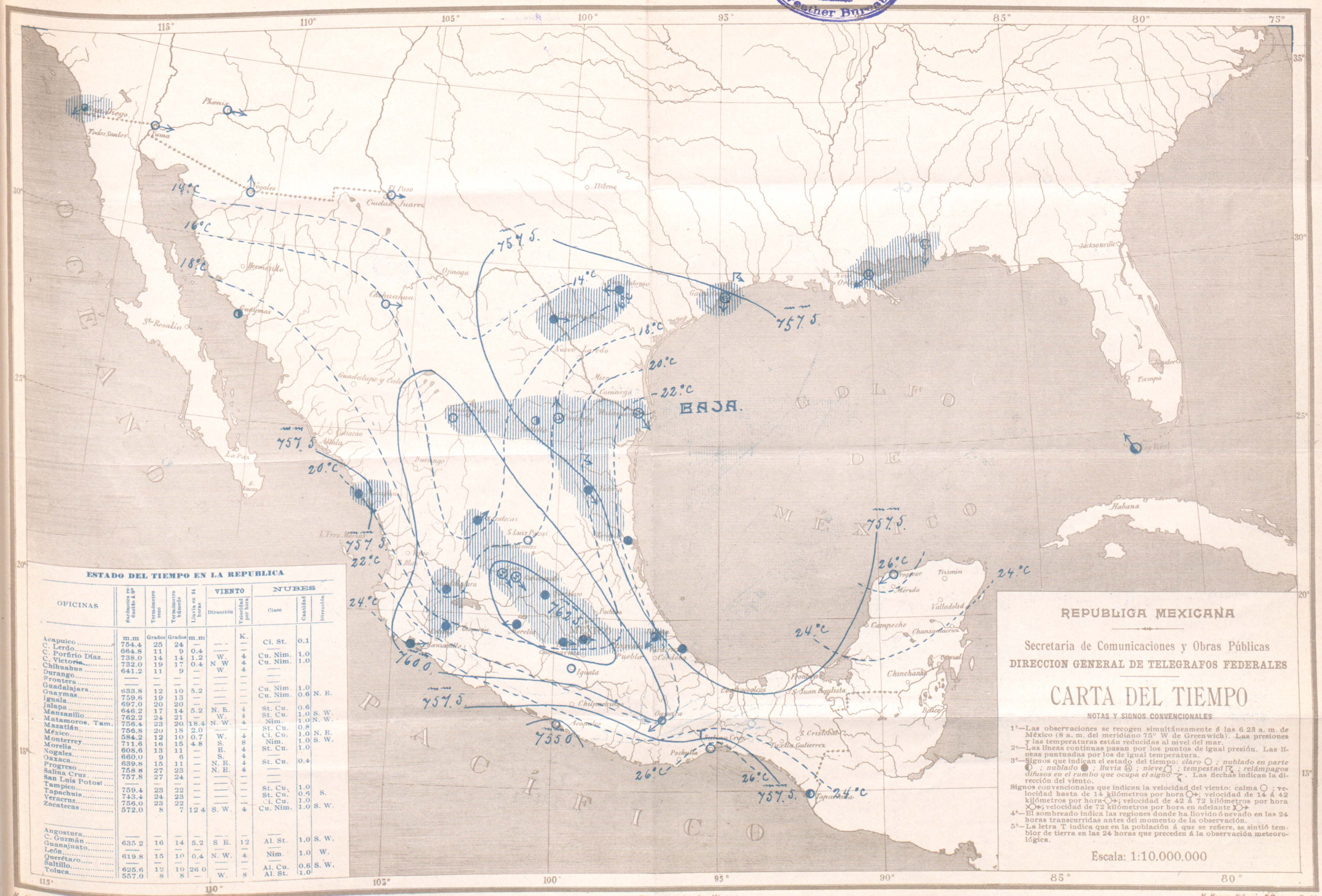

ESTADO DEL TIEMPO EN LA REPUBLICA

OFICINAS	Barómetro reducido á 0°	Termómetro seco	Termómetro húmedo	Lluvia en 24 horas	VIENTO		NUBES		
					Dirección	Velocidad por hora	Clase	Cantidad	Dirección
	m.m	Grados	Grados	m.m		K.			
Acapulco	754.4	25	24	—	—	—	Ci. St.	0.1	
C. Lerdo	664.8	11	9	0.4	—	—	—		
C. Porfirio Díaz	738.0	14	14	1.2	W.	4	Cu. Nim.	1.0	
C. Victoria	732.0	19	17	0.4	N W	4	Cu. Nim.	1.0	
Chihuahua	641.2	11	9	—	W.	4	—		
Durango	—	—	—	—	—	—	—		
Frontera	—	—	—	—	—	—	—		
Guadalajara	633.8	12	10	5.2	—	—	Cu. Nim.	1.0	
Guaymas	759.6	19	13	—	—	—	Cu. Nim.	0.6	N. E.
Iguala	697.0	20	20	—	—	—	—		
Jalapa	646.2	17	14	5.2	N. E.	4	St. Cu.	0.6	
Manzanillo	762.2	24	21	—	W.	4	St. Cu.	1.0	S. W.
Matamoros, Tam.	756.4	23	20	18.4	N. W.	4	Nim.	1.0	N. W.
Mazatlán	756.8	20	18	2.0	—	—	St. Cu.	0.8	
México	584.2	12	10	0.7	W.	4	Ci. Cu.	1.0	N. E.
Monterrey	711.6	16	15	4.8	S.	8	Nim.	1.0	S. W.
Morelia	608.6	13	11	—	E.	4	St. Cu.	1.0	
Nogales	660.0	9	6	—	S.	4	—		
Oaxaca	639.8	15	11	—	N. E.	4	St. Cu.	0.4	
Progreso	758 8	27	23	—	N. E.	4	—		
Salina Cruz	757.8	27	24	—	—	—	—		
San Luis Potosí	—	—	—	—	—	—	—		
Tampico	759.4	23	22	—	—	—	St. Cu.	1.0	
Tapachula	743.4	24	23	—	—	—	St. Cu.	0.6	S.
Veracruz	756.0	23	22	—	—	—	Ci. Cu.	1.0	
Zacatecas	572.0	8	7	12 4	S. W.	4	Cu. Nim.	1.0	S. W.
Angostura	—	—	—	—	—	—	—		
C. Guzmán	635 2	16	14	5.2	S E.	12	Al. St.	1.0	S. W.
Guanajuato	—	—	—	—	—	—	—		
León	619.8	15	10	0.4	N. W.	4	Nim	1.0	W.
Querétaro	—	—	—	—	—	—	—		
Saltillo	625.6	12	10	26 0	—	—	Al. Cu.	0.6	S. W.
Toluca	557.0	8	8	—	W.	8	Al. St.	1.0	

M. Moreno y A. C. Atristain. Construyeron.

Lit. de los Telégrafos Federales. México.

M. Moreno Dibujó. E. Espinosa Grabó.

LIBRARY
APR 2 1900
Weather Bureau

MARZO 25 DE 1900.

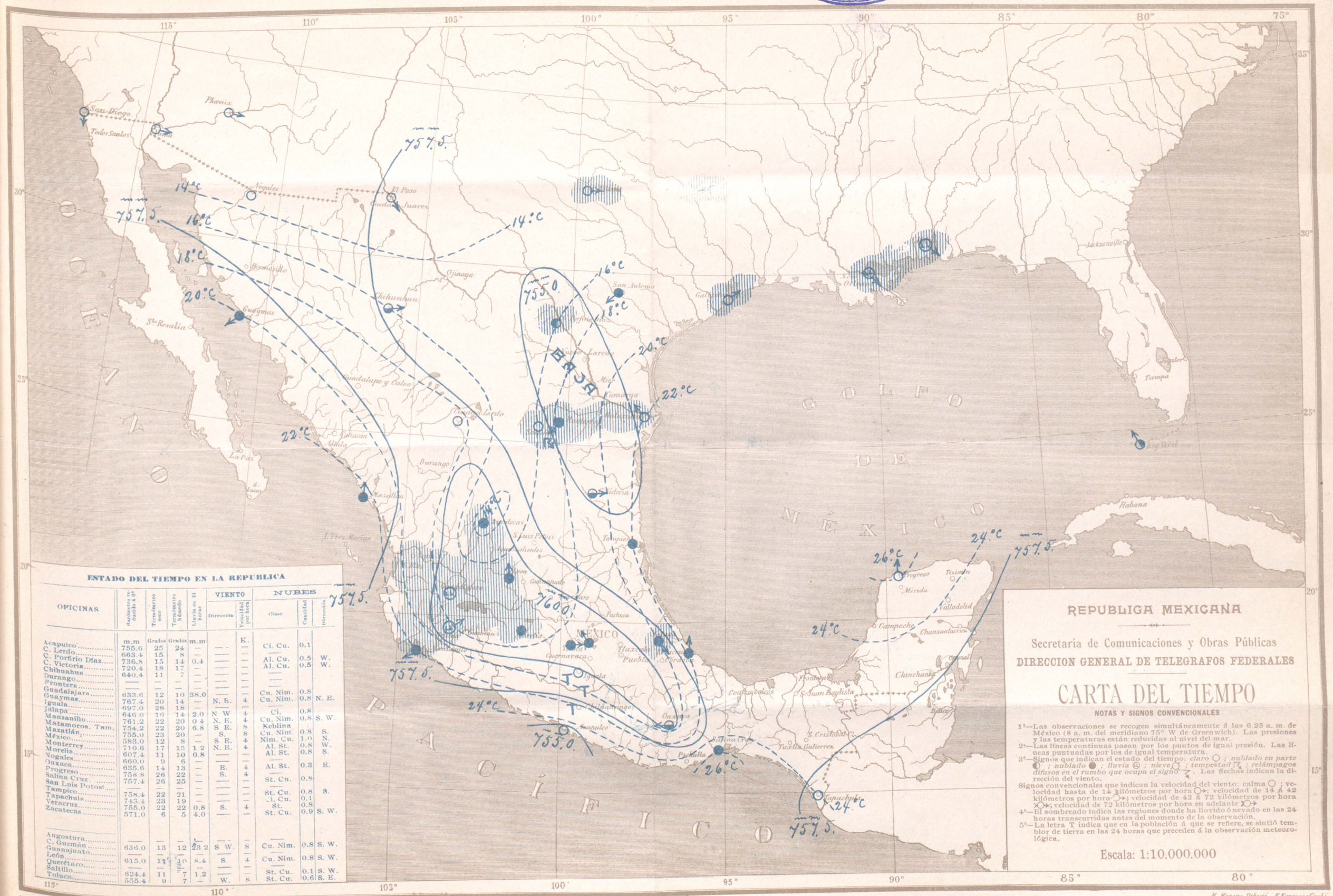

ESTADO DEL TIEMPO EN LA REPUBLICA

OPICINAS	Barómetro reducido á 0°	Termómetro seco	Termómetro húmedo	Lluvia en 24 horas	VIENTO		NUBES		
					Dirección	Velocidad por hora	Clase	Cantidad	Dirección
	m.m	Grados	Grados	m.m		K.			
Acapulco	755.6	25	24	—	—	—	Ci. Cu.	0.1	
C. Lerdo	663.4	15	8	—	—	—	—		
C. Porfirio Díaz	736.8	15	14	0.4	—	—	Al. Cu.	0.5	W.
C. Victoria	720.4	18	17	—	—	—	Al. Cu.	0.5	W.
Chihuahua	640.4	11	7	—	—	—	—		
Durango	—	—	—	—	—	—	—		
Frontera	—	—	—	—	—	—	—		
Guadalajara	633.6	12	10	38.0	—	—	Cu. Nim.	0.8	
Guaymas	767.4	20	14	—	N. E.	4	Cu. Nim.	0.8	N. E.
Iguala	697.0	28	18	—	—	—	—		
Jalapa	646.0	16	14	2.0	N W	4	Ci.	0.8	
Manzanillo	761.2	22	20	0 4	N. E.	4	Cu. Nim.	0.8	S. W.
Matamoros. Tam.	754.2	22	20	6.8	S E.	8	Neblina		
Mazatlán	755.0	23	20	—	S.	8	Cu. Nim.	0.8	S.
México	583.0	12	8	—	S E.	4	Nim. Cu.	1.0	N.
Monterrey	710.6	17	15	1 2	N. E.	4	Al. St.	0.8	W.
Morelia	607.4	11	10	0.8	—	—	Al. St.	0.8	S.
Nogales	660.0	9	6	—	—	—	—		
Oaxaca	635.6	14	13	—	E.	4	Al. St.	0.3	E.
Progreso	758 8	26	22	—	S.	4	—		
Salina Cruz	757.4	26	25	—	—	—	St. Cu.	0.8	
San Luis Potosí	—	—	—	—	—	—	—		
Tampico	758.4	22	21	—	—	—	St. Cu.	0.8	S.
Tapachula	743.4	23	19	—	—	—	Ci. Cu.	0.1	
Veracruz	755.0	22	22	0.8	S.	4	St.	0.8	
Zacatecas	571.0	6	5	4.0	—	—	St. Cu.	0.9	S. W.
Angostura	—	—	—	—	—	—	—		
C. Guzmán	636.0	13	12	23 2	S W.	8	Cu. Nim.	0.8	S. W.
Guanajuato	—	—	—	—	—	—	—		
León	615.0	11	10	8.4	S	4	Cu. Nim.	0.8	S. W.
Querétaro	—	—	—	—	—	—	—		
Saltillo	624.4	11	7	1.2	—	—	St. Cu.	0.1	S. W.
Toluca	555.4	9	7	—	W.	8	St. Cu.	0.6	S. E.

M. Moreno y A. C. Aristain, Construyeron.

Lit. de los Telégrafos Federales. México.

M. Moreno Dibujó. E. Espinosa Grabó.

LIBRARY
APR 2 1900
Weather Bureau

MARZO 26 DE 1900.

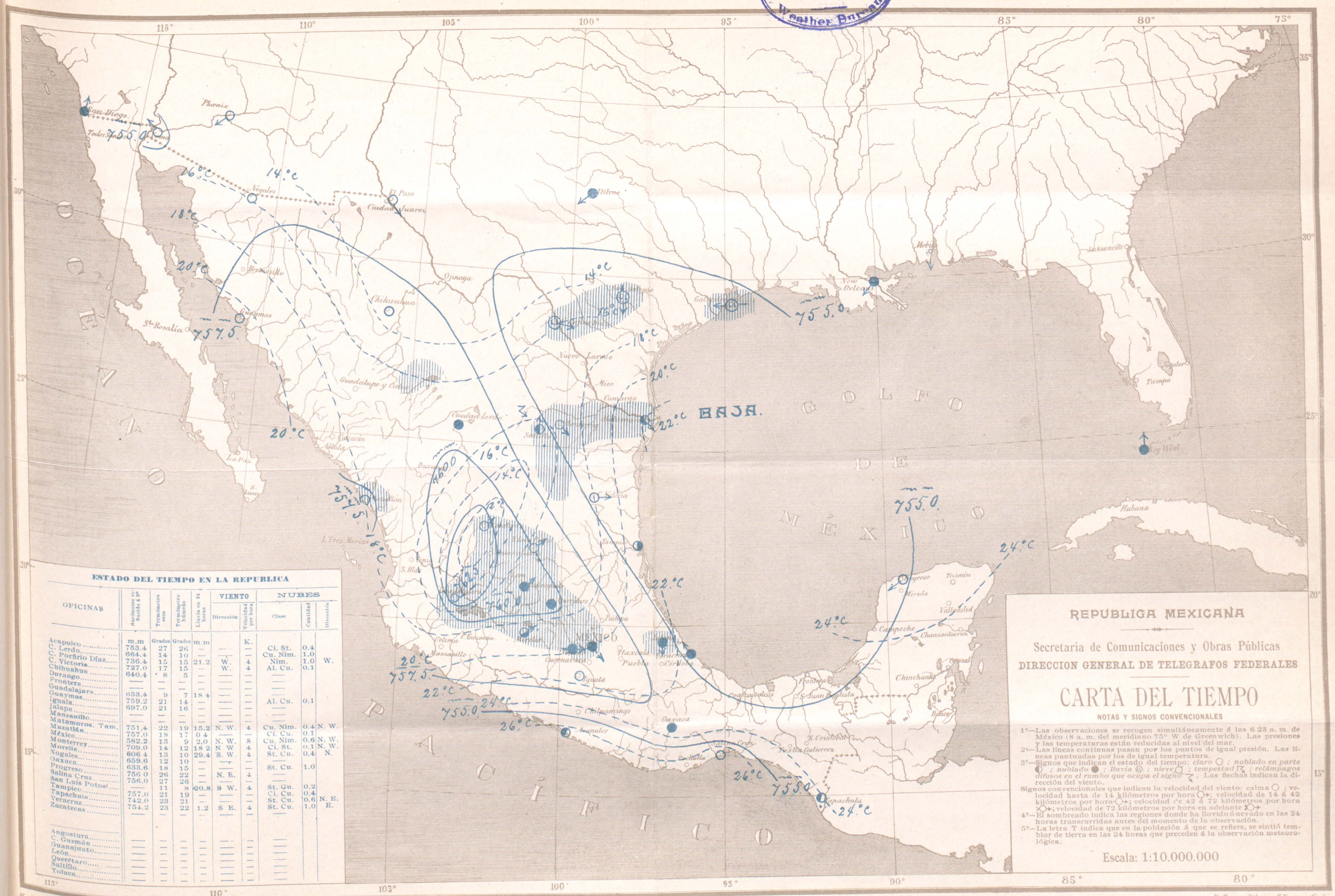

ESTADO DEL TIEMPO EN LA REPUBLICA

OFICINAS	Barómetro reducido á 0°	Termómetro seco	Termómetro húmedo	Lluvia en 24 horas	VIENTO		NUBES		
					Dirección	Velocidad por hora	Clase	Cantidad	Dirección
	m.m	Grados	Grados	m.m		K.			
Acapulco	753.4	27	26	—	—	—	Ci. St.	0.4	
C. Lerdo	664.4	14	10	—	—	—	Cu. Nim.	1.0	
C. Porfirio Díaz	736.4	15	15	21.2	W.	4	Nim.	1.0	W.
C. Victoria	727.0	17	15	—	W.	4	Al. Cu.	0.1	
Chihuahua	640.4	8	5	—	—	—	—		
Durango	—	—	—	—	—	—	—		
Frontera	—	—	—	—	—	—	—		
Guadalajara	633.4	9	7	18.4	—	—	—		
Guaymas	759.2	21	14	—	—	—	Al. Cu.	0.1	
Iguala	697.0	21	16	—	—	—	—		
Jalapa	—	—	—	—	—	—	—		
Manzanillo	—	—	—	—	—	—	—		
Matamoros. Tam.	751.4	22	19	15.2	N. W.	4	Cu. Nim.	0.4	N. W.
México	757.0	18	17	0.4	—	—	Ci. Cu.	0.1	
Monterrey	582.2	13	9	2.0	N. W.	8	Cu. Nim.	0.6	N. W.
Morelia	709.0	14	12	18.2	N. W.	4	Ci. St.	0.1	N. W.
Nogales	606.4	13	10	29.4	S. W.	4	St. Cu.	0.4	N.
Oaxaca	659.6	12	10	—	—	—	—		
Progreso	633.6	18	15	—	—	—	St. Cu.	1.0	
Salina Cruz	756.0	26	22	—	N. E.	4	—		
San Luis Potosí	756.0	27	26	—	—	—	—		
Tampico	—	11	8	20.8	S. W.	4	St. Gu.	0.2	
Tapachula	757.0	21	19	—	—	—	Ci. Cu.	0.4	
Veracruz	742.0	23	21	—	—	—	St. Cu.	0.6	N. E.
Zacatecas	754.2	23	22	1.2	S. E.	4	St. Cu.	1.0	E.
Angostura	—	—	—	—	—	—	—		
C. Guzmán	—	—	—	—	—	—	—		
Guanajuato	—	—	—	—	—	—	—		
León	—	—	—	—	—	—	—		
Querétaro	—	—	—	—	—	—	—		
Saltillo	—	—	—	—	—	—	—		
Toluca	—	—	—	—	—	—	—		

REPUBLICA MEXICANA

Secretaría de Comunicaciones y Obras Públicas

DIRECCION GENERAL DE TELEGRAFOS FEDERALES

CARTA DEL TIEMPO

NOTAS Y SIGNOS CONVENCIONALES

1ª—Las observaciones se recogen simultáneamente á las 6.23 a. m. de México (8 a. m. del meridiano 75° W de Greenwich). Las presiones y las temperaturas están reducidas al nivel del mar.

2ª—Las líneas continuas pasan por los puntos de igual presión. Las líneas puntuadas por los de igual temperatura.

3ª—Signos que indican el estado del tiempo: *claro* ○ ; *nublado en parte* ◐ ; *nublado* ● ; *lluvia* ⛆ ; *nieve* ⛇ ; *tempestad* ↖ ; *relámpagos difusos en el rumbo que ocupa el signo* ↖ . Las flechas indican la dirección del viento.

Signos convencionales que indican la velocidad del viento: calma ○ ; velocidad hasta de 14 kilómetros por hora ○→; velocidad de 14 á 42 kilómetros por hora ○→; velocidad de 42 á 72 kilómetros por hora ×○→; velocidad de 72 kilómetros por hora en adelante ×○→.

4ª—El sombreado indica las regiones donde ha llovido ó nevado en las 24 horas transcurridas antes del momento de la observación.

5ª—La letra T indica que en la población á que se refiere, se sintió temblor de tierra en las 24 horas que preceden á la observación meteorológica.

Escala: 1:10.000.000

M. Moreno y A. C. Mristain, Construyeron.

Lit. de los Telégrafos Federales. México.

M. Moreno Dibujó. E. Espinosa Grabó.

LIBRARY
APR 2 1900
Weather Bureau

MARZO 27 DE 1900.

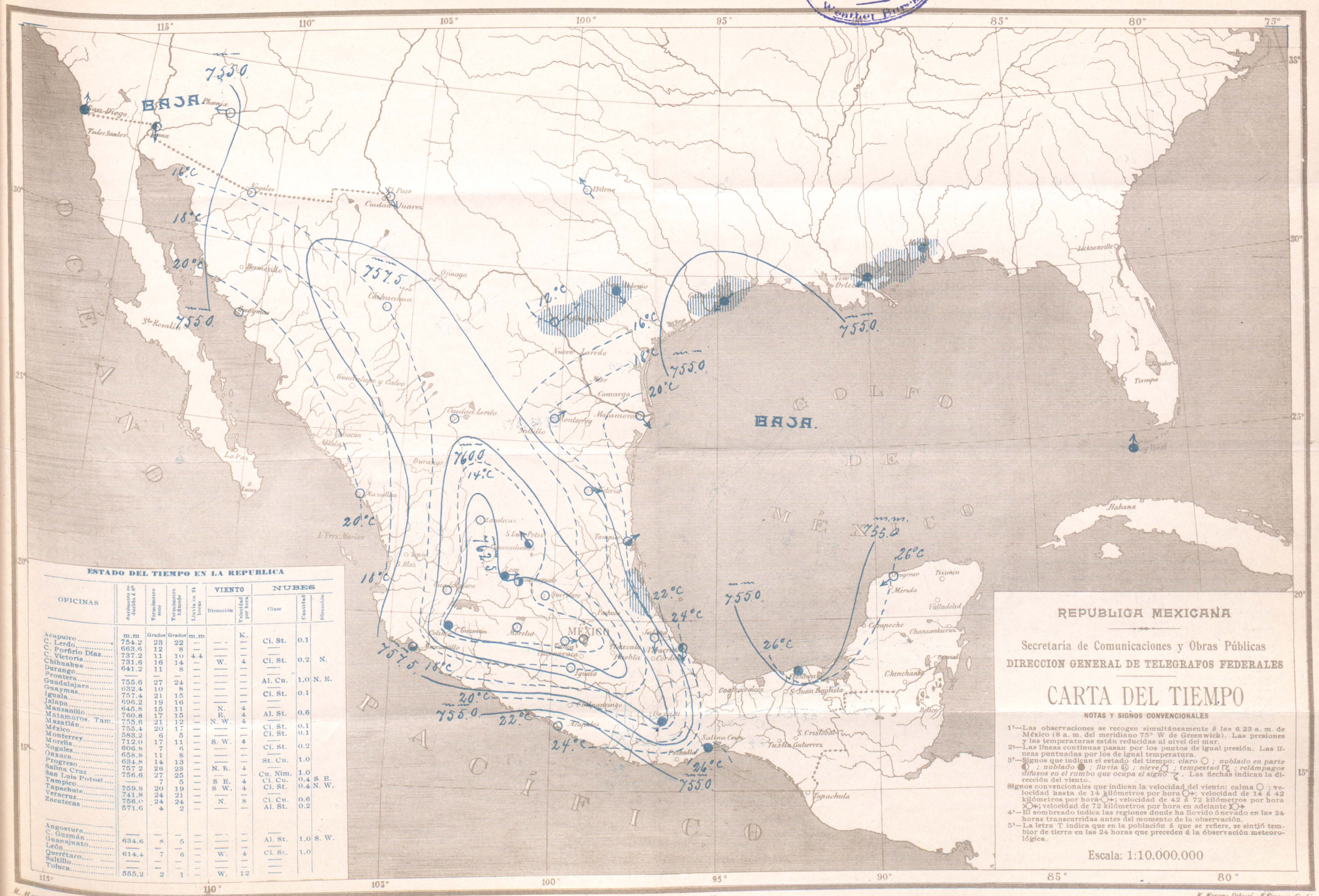

ESTADO DEL TIEMPO EN LA REPUBLICA

OFICINAS	Barómetro reducido á 0°	Termómetro seco	Termómetro húmedo	Lluvia en 24 horas	VIENTO Dirección	VIENTO Velocidad por hora	NUBES Clase	NUBES Cantidad	NUBES Dirección
	m.m	Grados	Grados	m.m		K.			
Acapulco	754.2	23	22	—	—	—	Ci. St.	0.1	
C. Lerdo	663.6	12	8	—	—	—	—		
C. Porfirio Díaz	737.2	11	10	4.4	—	—	—		
C. Victoria	731.6	16	14	—	W.	4	Ci. St.	0.2	N.
Chihuahua	641.2	11	8	—	—	—	—		
Durango	—	—	—	—	—	—	—		
Frontera	755.6	27	24	—	—	—	Al. Cu.	1.0	N. E.
Guadalajara	632.4	10	8	—	—	—	—		
Guaymas	757.4	21	15	—	—	—	Ci. St.	0.1	
Iguala	696.2	19	16	—	—	—	—		
Jalapa	645.8	15	11	—	N.	4			
Manzanillo	760.8	17	15	—	E.	4	Al. St.	0.6	
Matamoros. Tam.	755.6	21	12	—	N. W.	4	—		
Mazatlán	755.4	20	17	—	—	—	Ci. St.	0.1	
México	583.2	6	5	—	—	—	Ci. St.	0.1	
Monterrey	712.0	17	11	—	S. W.	4	—		
Morelia	606.8	7	6	—	—	—	Ci. St.	0.2	
Nogales	658.8	11	8	—	—	—	—		
Oaxaca	634.8	14	13	—	—	—	St. Cu.	1.0	
Progreso	757 2	26	23	—	N. E.	4	—		
Salina Cruz	756.6	27	25	—	—	—	Cu. Nim.	1.0	
San Luis Potosí	—	7	5	—	S E.	4	Ci. Cu.	0.4	S. E.
Tampico	759.8	20	19	—	S W.	4	Ci. St.	0.4	N. W.
Tapachula	741.8	24	21	—	—	—	—		
Veracruz	756.0	24	24	—	N.	8	Ci. Cu.	0.6	
Zacatecas	571.6	4	2	—	—	—	Al. St.	0.2	
Angostura	—	—	—	—	—	—	—		
C. Guzmán	634.6	8	5	—	—	—	Al. St.	1.0	S. W.
Guanajuato	—	—	—	—	—	—	—		
León	614.4	7	6	—	W.	4	Ci. St.	1.0	
Querétaro	—	—	—	—	—	—	—		
Saltillo	—	—	—	—	—	—	—		
Toluca	555.2	2	1	—	W.	12	—		

M. Moreno y A. C. Atristain. Construyeron.

Lit. de los Telégrafos Federales. México.

M. Moreno Dibujó. R. Espinosa Grabó.

LIBRARY
APR 3 1900
Weather Bureau

MARZO 28 DE 1900.

ESTADO DEL TIEMPO EN LA REPUBLICA

OFICINAS	Barómetro reducido á 0°	Termómetro seco	Termómetro húmedo	Lluvia en 24 horas	VIENTO Dirección	VIENTO Velocidad por hora	NUBES Clase	NUBES Cantidad	NUBES Dirección
	m.m	Grados	Grados	m.m		K.			
Acapulco	755.6	23	22	—	—	—	Ci. St.	0.4	
C. Lerdo	663.4	16	14	—	—	—	St. Cu.	1.0	
C. Porfirio Díaz	737.6	15	14	—	S. E.	4	Cu. Nim.	1.0	S.
C. Victoria	729.6	18	17	—	N. W.	4	Al. St.	1.0	
Chihuahua	643.6	14	8	—	S. W.	4	Al. St.	0.2	N. W.
Durango	—	—	—	—	—	—	—		
Frontera	759.0	24	21	—	—	—	Al. St.	0.4	E.
Guadalajara	633.4	12	10	—	—	—	Cu. Nim.	1.0	
Guaymas	757.4	21	14	—	—	—	—		
Iguala	696.2	19	16	—	—	—	—		
Jalapa	647.4	16	14	—	N.	4	Cu. Nim.	1.0	
Manzanillo	762.6	20	18	—	N. E.	4	St. Cu.	1.0	S. W.
Matamoros. Tam.	755.6	21	17	—	S. E.	4	Ci. St.	0.4	S. E.
Mazatlán	755.8	19	17	—	—	—	Al. St.	1.0	
México	584.4	9	4	—	—	—	Al. Cu.	0.7	S. W.
Monterrey	710.8	16	14	—	N. E.	4	St. Cu.	1.0	E
Morelia	608.4	12	6	—	S. W.	4	St.	1.0	N. W.
Nogales	660.6	12	10	—	S.	12	—		
Oaxaca	635.6	15	14	—	N. E.	8	Al. St.	1.0	N. E.
Progreso	760.0	25	23	—	N. E.	4	—		
Salina Cruz	758.4	26	24	—	—	—	—		
San Luis Potosí	—	12	10	—	N. W.	4	St. Cu.	0.8	N. W.
Tampico	760.6	22	21	—	—	—	St. Cu.	1.0	S.
Tapachula	744.2	24	22	—	—	—	Ci. St.	0.1	
Veracruz	757.4	21	21	—	—	—	St.	1.0	
Zacatecas	572.0	7	3	—	—	—	Al. St.	0.6	
Angostura	—	—	—	—	—	—	—		
C. Guzmán	—	—	—	—	—	—	—		
Guanajuato	636.0	13	9	—	N. W.	8	Al. St.	1.0	S. W.
León	—	—	—	—	—	—	—		
Querétaro	615.4	11	9	—	N. E.	8	Ci. St.	1.0	S. W.
Saltillo	—	—	—	—	—	—	—		
Toluca	625.0	15	10	—	S.	4	Al. Cu.	0.8	S. W.

REPUBLICA MEXICANA

Secretaría de Comunicaciones y Obras Públicas

DIRECCION GENERAL DE TELEGRAFOS FEDERALES

CARTA DEL TIEMPO

NOTAS Y SIGNOS CONVENCIONALES

1ª—Las observaciones se recogen simultáneamente á las 6.23 a. m. de México (8 a. m. del meridiano 75° W de Greenwich). Las presiones y las temperaturas están reducidas al nivel del mar.

2ª—Las líneas continuas pasan por los puntos de igual presión. Las líneas puntuadas por los de igual temperatura.

3ª—Signos que indican el estado del tiempo: *claro* ○ ; *nublado en parte* ◐ ; *nublado* ● ; *lluvia* ⚲ ; *nieve* ⛆ ; *tempestad* ⚡ ; *relámpagos difusos en el rumbo que ocupa el signo* ⚡. Las flechas indican la dirección del viento.

Signos convencionales que indican la velocidad del viento: calma ○ ; velocidad hasta de 14 kilómetros por hora ○→; velocidad de 14 á 42 kilómetros por hora ○→; velocidad de 42 á 72 kilómetros por hora ○→; velocidad de 72 kilómetros por hora en adelante ○→

4ª—El sombreado indica las regiones donde ha llovido ó nevado en las 24 horas transcurridas antes del momento de la observación.

5ª—La letra T indica que en la población á que se refiere, se sintió temblor de tierra en las 24 horas que preceden á la observación meteorológica.

Escala: 1:10.000.000

M. Moreno y A. C. Aristain, Construyeron.

Lit. de los Telégrafos Federales. México.

M. Moreno Dibujó. E. Espinosa Grabó.

LIBRARY
APR 5 1900
Weather Bureau

MARZO 29 DE 1900.

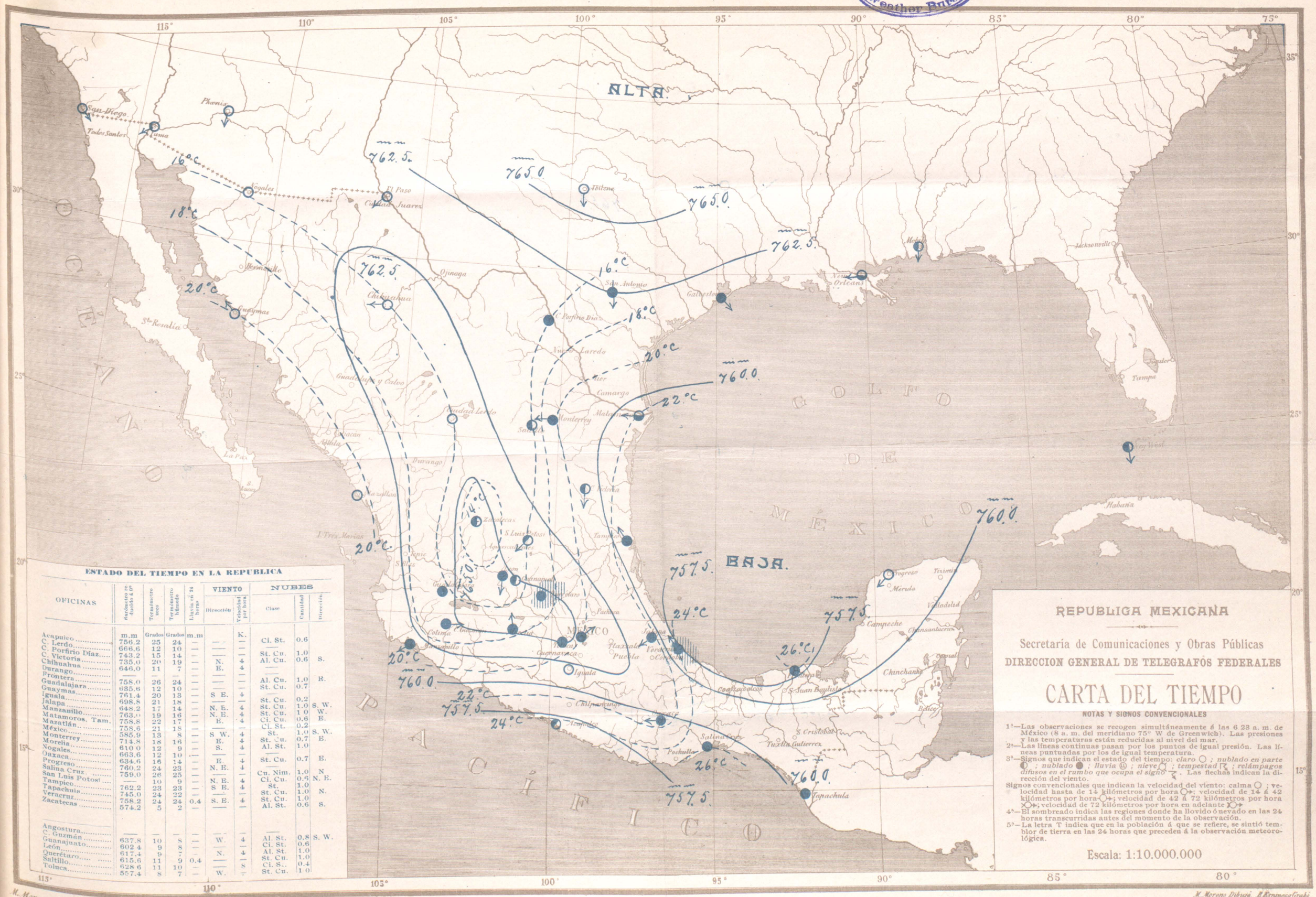

ESTADO DEL TIEMPO EN LA REPUBLICA

OFICINAS	Barómetro reducido á 0°	Termómetro seco	Termómetro húmedo	Lluvia en 24 horas	VIENTO Dirección	VIENTO Velocidad por hora	NUBES Clase	NUBES Cantidad	NUBES Dirección
	m.m	Grados	Grados	m.m		K.			
Acapulco	756.2	25	24	—	—	—	Ci. St.	0.6	
C. Lerdo	666.6	12	10	—	—	—	—		
C. Porfirio Díaz	743.2	15	14	—	—	—	St. Cu.	1.0	
C. Victoria	735.0	20	19	—	N.	4	Al. Cu.	0.6	S.
Chihuahua	646.0	11	7	—	E.	4	—		
Durango	—	—	—	—	—	—	—		
Frontera	758.0	26	24	—	—	—	Al. Cu.	1.0	E.
Guadalajara	635.6	12	10	—	—	—	St. Cu.	0.7	
Guaymas	761.4	20	13	—	S. E.	4	—		
Iguala	698.8	21	18	—	—	—	St. Cu.	0.2	
Jalapa	648.2	17	14	—	N. E.	4	St. Cu.	1.0	S. W.
Manzanillo	763.0	19	16	—	N. E.	4	St. Cu.	1.0	W.
Matamoros, Tam.	758.8	22	17	—	E.	4	Ci. Cu.	0.6	E.
Mazatlán	758.6	21	18	—	—	—	Ci. St.	0.2	
México	585.9	13	8	—	S. W.	4	St.	1.0	S. W.
Monterrey	714.8	18	16	—	E.	4	St. Cu.	0.7	E.
Morelia	610.0	12	9	—	S.	4	Al. St.	1.0	
Nogales	663.6	12	10	—	—	—	—		
Oaxaca	634.6	16	14	—	E.	4	St. Cu.	0.7	E.
Progreso	760.2	24	23	—	N. E.	4	—		
Salina Cruz	759.0	26	25	—	—	—	Cu. Nim.	1.0	N
San Luis Potosí	—	10	9	—	N. E.	4	Ci. Cu.	0.6	N. E.
Tampico	762.2	23	23	—	S. E.	4	St.	1.0	
Tapachula	745.0	24	22	—	—	—	St. Cu.	1.0	N.
Veracruz	758.2	24	24	0.4	S. E.	4	St. Cu.	1.0	
Zacatecas	574.2	5	2	—	—	—	Al. St.	0.6	S.
Angostura	—	—	—	—	—	—	—		
C. Guzmán	637.8	10	8	—	W.	4	Al. St.	0.8	S. W.
Guanajuato	602.4	9	8	—	—	—	Ci. St.	0.6	
León	617.4	9	7	—	N.	4	Al. St.	1.0	
Querétaro	615.6	11	9	0.4	—	—	St. Cu.	1.0	
Saltillo	628.6	11	10	—	—	8	Ci. S..	0.4	
Toluca	557.4	8	7	—	W.	—	St. Cu.	1.0	

REPUBLICA MEXICANA

Secretaría de Comunicaciones y Obras Públicas

DIRECCION GENERAL DE TELEGRAFOS FEDERALES

CARTA DEL TIEMPO

NOTAS Y SIGNOS CONVENCIONALES

1ª—Las observaciones se recogen simultáneamente á las 6.23 a. m. de México (8 a. m. del meridiano 75° W de Greenwich). Las presiones y las temperaturas están reducidas al nivel del mar.

2ª—Las líneas continuas pasan por los puntos de igual presión. Las líneas puntuadas por los de igual temperatura.

3ª—Signos que indican el estado del tiempo: *claro* ○ ; *nublado en parte* ◐ ; *nublado* ● ; *lluvia* ⚲ ; *nieve* ⛆ ; *tempestad* ⚡ ; *relámpagos difusos en el rumbo que ocupa el signo* ⚡ . Las flechas indican la dirección del viento.

Signos convencionales que indican la velocidad del viento: calma ○ ; velocidad hasta de 14 kilómetros por hora ○→; velocidad de 14 á 42 kilómetros por hora ○→; velocidad de 42 á 72 kilómetros por hora ○→; velocidad de 72 kilómetros por hora en adelante ○→

4ª—El sombreado indica las regiones donde ha llovido ó nevado en las 24 horas transcurridas antes del momento de la observación.

5ª—La letra T indica que en la población á que se refiere, se sintió temblor de tierra en las 24 horas que preceden á la observación meteorológica.

Escala: 1:10.000.000

M. Moreno y A. C. Atristain. Construyeron.

Lit. de los Telégrafos Federales. México.

M. Moreno Dibujó. R. Espinosa Grabó.

LIBRARY
APR 5 1900
Weather Bureau

MARZO 30 DE 1900.

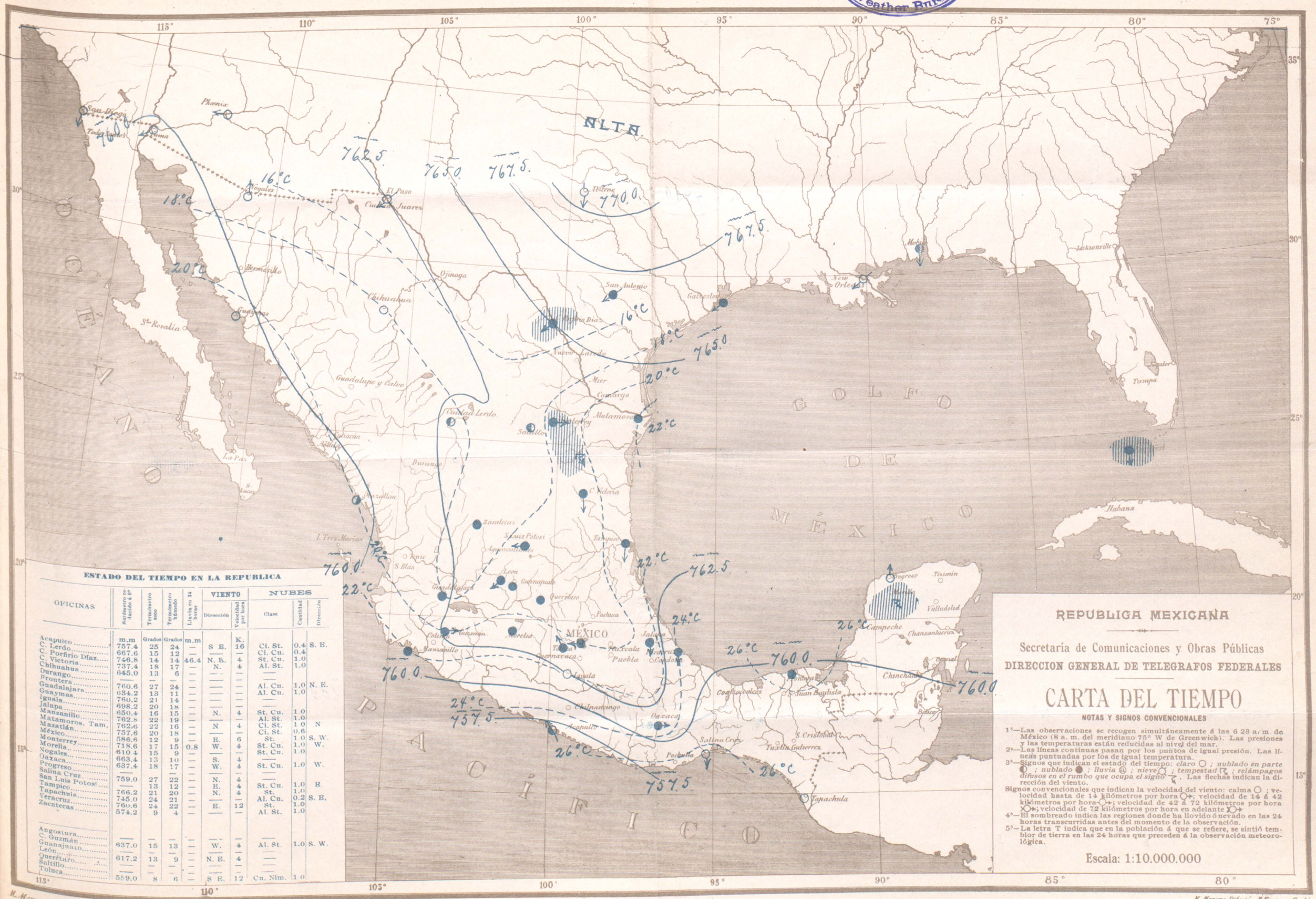

ESTADO DEL TIEMPO EN LA REPUBLICA

OFICINAS	Barómetro reducido á 0°	Termómetro seco	Termómetro húmedo	Lluvia en 24 horas	VIENTO Dirección	VIENTO Velocidad por hora	NUBES Clase	NUBES Cantidad	NUBES Dirección
	m.m	Grados	Grados	m.m		K.			
Acapulco	757.4	25	24	—	S. E.	16	Ci. St.	0.4	S. E.
C. Lerdo	667.6	15	12	—	—	—	Ci. Cu.	0.4	
C. Porfirio Díaz	746.8	14	14	46.4	N. E.	4	St. Cu.	1.0	
C. Victoria	737.4	18	17	—	N.	4	Al. St.	1.0	
Chihuahua	645.0	13	6	—	—	—	—		
Durango	—	—	—	—	—	—	—		
Frontera	760.6	27	24	—	—	—	Al. Cu.	1.0	N. E.
Guadalajara	634.2	13	11	—	—	—	Al. Cu.	1.0	
Guaymas	760.2	21	14	—	—	—	—		
Iguala	698.2	20	18	—	—	—	—		
Jalapa	650.4	16	15	—	N.	4	St. Cu.	1.0	
Manzanillo	762.8	22	19	—	—	—	Al. St.	1.0	
Matamoros, Tam.	762.6	22	16	—	N.	4	Ci. St.	1.0	N
Mazatlán	757.6	20	18	—	—	—	Ci. St.	0.6	
México	586.6	12	9	—	E.	6	St.	1.0	S. W.
Monterrey	718.6	17	15	0.8	W.	4	St. Cu.	1.0	W.
Morelia	610.4	15	9	—	—	—	St. Cu.	1.0	
Nogales	663.4	13	10	—	S.	4	—		
Oaxaca	637.4	18	17	—	W.	4	St. Cu.	1.0	W.
Progreso	—	—	—	—	—	—	—		
Salina Cruz	759.0	27	22	—	N.	4	—		
San Luis Potosí	—	13	12	—	E.	4	St. Cu.	1.0	E.
Tampico	766.2	21	20	—	N.	4	St.	1.0	
Tapachula	745.0	24	21	—	—	—	Al. Cu.	0.2	S. E.
Veracruz	760.6	24	22	—	E.	12	St.	1.0	
Zacatecas	574.2	9	4	—	—	—	Al. St.	1.0	
Angostura	—	—	—	—	—	—	—		
C. Guzmán	—	—	—	—	—	—	—		
Guanajuato	637.0	15	13	—	W.	4	Al. St.	1.0	S. W.
León	—	—	—	—	—	—	—		
Querétaro	617.2	13	9	—	N. E.	4	—		
Saltillo	—	—	—	—	—	—	—		
Toluca	—	—	—	—	—	—	—		
	559.0	8	6	—	S. E.	12	Cu. Nim.	1.0	

REPUBLICA MEXICANA

Secretaría de Comunicaciones y Obras Públicas

DIRECCION GENERAL DE TELEGRAFOS FEDERALES

CARTA DEL TIEMPO

NOTAS Y SIGNOS CONVENCIONALES

1º—Las observaciones se recogen simultáneamente á las 6.23 a. m. de México (8 a. m. del meridiano 75° W de Greenwich). Las presiones y las temperaturas están reducidas al nivel del mar.

2º—Las líneas continuas pasan por los puntos de igual presión. Las líneas puntuadas por los de igual temperatura.

3º—Signos que indican el estado del tiempo: *claro* ○ ; *nublado en parte* ◐ ; *nublado* ● ; *lluvia* ; *nieve* ; *tempestad* ; *relámpagos difusos en el rumbo que ocupa el signo* . Las flechas indican la dirección del viento.

Signos convencionales que indican la velocidad del viento: calma ○ ; velocidad hasta de 14 kilómetros por hora ○→; velocidad de 14 á 42 kilómetros por hora ○→; velocidad de 42 á 72 kilómetros por hora ○→; velocidad de 72 kilómetros por hora en adelante ○→

4º—El sombreado indica las regiones donde ha llovido ó nevado en las 24 horas transcurridas antes del momento de la observación.

5º—La letra T indica que en la población á que se refiere, se sintió temblor de tierra en las 24 horas que preceden á la observación meteorológica.

Escala: 1:10.000.000

M. Moreno y A. C. Atristain. Construyeron.

Lit. de los Telégrafos Federales. México.

M. Moreno Dibujó. E. Espinosa Grabó.

LIBRARY
APR 6 1900
Weather Bureau

MARZO 31 DE 1900.

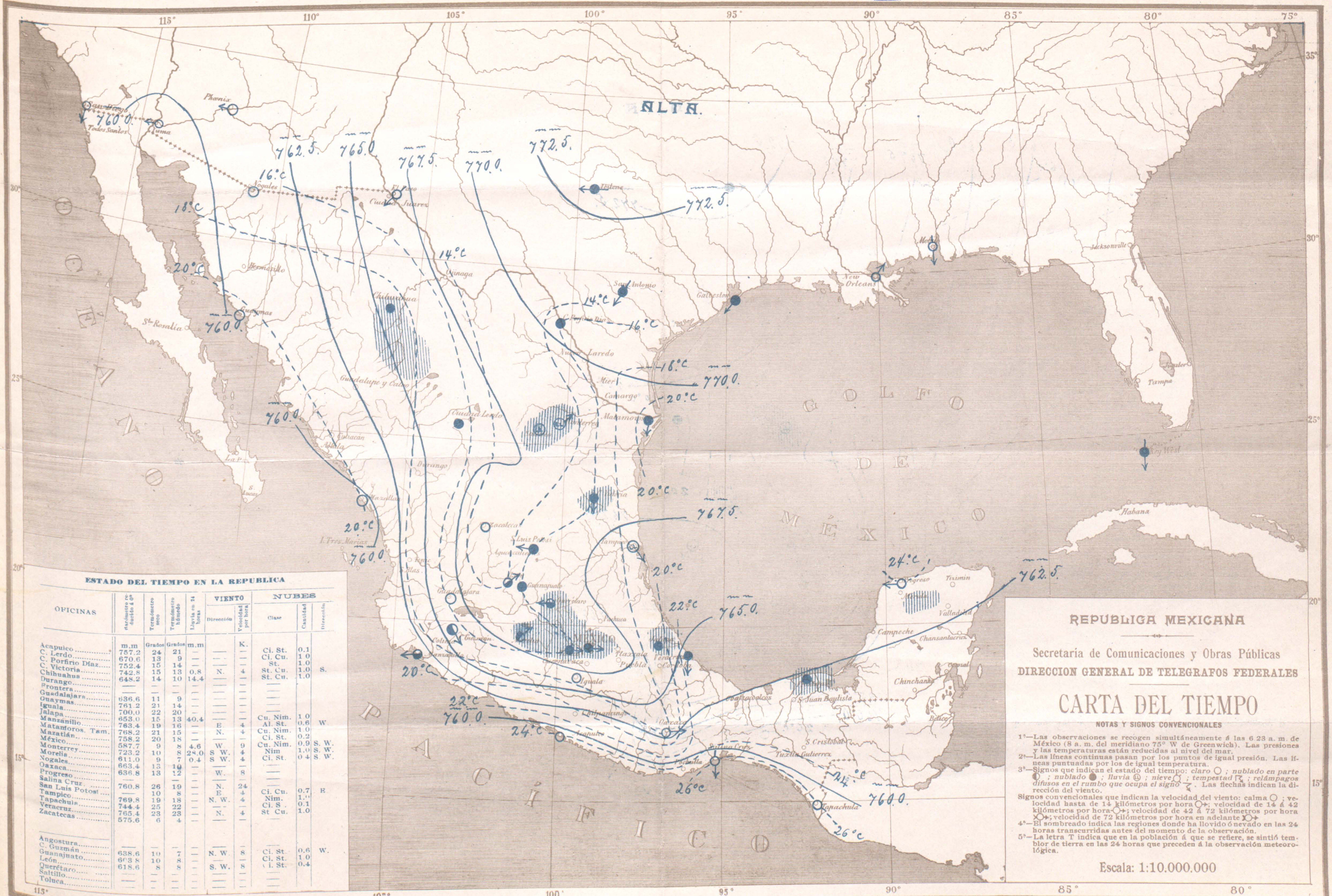

ESTADO DEL TIEMPO EN LA REPUBLICA

OFICINAS	Barómetro reducido á 0°	Termómetro seco	Termómetro húmedo	Lluvia en 24 horas	VIENTO Dirección	VIENTO Velocidad por hora	NUBES Clase	NUBES Cantidad	NUBES Dirección
	m.m	Grados	Grados	m.m		K.			
Acapulco	757.2	24	21	—	——	—	Ci. St.	0.1	
C. Lerdo	670.6	13	9	—	——	—	Ci. Cu.	1.0	
C. Porfirio Díaz	752.4	15	14	—	——	—	St.	1.0	
C. Victoria	742.8	15	13	0.8	N.	4	St. Cu.	1.0	S.
Chihuahua	648.2	14	10	14.4	——	—	St. Cu.	1.0	
Durango	——	—	—	—	——	—	——		
Frontera	——	—	—	—	——	—	——		
Guadalajara	636.6	11	9	—	——	—	——		
Guaymas	761.2	21	14	—	——	—	——		
Iguala	700.0	22	20	—	——	—	——		
Jalapa	653.0	15	13	40.4	——	—	Cu. Nim.	1.0	
Manzanillo	763.4	19	16	—	E.	4	Al. St.	0.6	W.
Matamoros, Tam.	768.2	21	15	—	N.	4	Cu. Nim.	1.0	
Mazatlán	758.2	20	18	—	——	—	Ci. St.	0.2	
México	587.7	9	8	4.6	W.	9	Cu. Nim.	0.9	S. W.
Monterrey	723.2	10	8	28.0	S. W.	4	Nim	1.0	S. W.
Morelia	611.0	9	7	0.4	S. W.	4	Ci. St.	0.4	S. W.
Nogales	663.4	13	10	—	——	—	——		
Oaxaca	636.8	13	12	—	W.	8	——		
Progreso	——	—	—	—	——	—	——		
Salina Cruz	760.8	26	19	—	N.	24	——		
San Luis Potosí	——	10	8	—	E	4	Ci. Cu.	0.7	E
Tampico	769.8	19	18	—	N. W.	4	Nim.	1.0	
Tapachula	744.4	25	22	—	——	—	Ci. S.	0.1	
Veracruz	765.4	23	23	—	N.	4	St Cu.	1.0	
Zacatecas	575.6	6	4	—	——	—	——		
Angostura	——	—	—	—	——	—	——		
C. Guzmán	638.6	10	7	—	N. W.	8	Ci. St.	0.6	W.
Guanajuato	603.8	10	8	—	——	—	Ci. St.	1.0	
León	618.6	8	8	—	S. W.	8	Ci. St.	0.4	
Querétaro	——	—	—	—	——	—	——		
Saltillo	——	—	—	—	——	—	——		
Toluca	——	—	—	—	——	—	——		

REPUBLICA MEXICANA

Secretaría de Comunicaciones y Obras Públicas

DIRECCION GENERAL DE TELEGRAFOS FEDERALES

CARTA DEL TIEMPO

NOTAS Y SIGNOS CONVENCIONALES

1º—Las observaciones se recogen simultáneamente á las 6.23 a. m. de México (8 a. m. del meridiano 75° W de Greenwich). Las presiones y las temperaturas están reducidas al nivel del mar.

2º—Las líneas continuas pasan por los puntos de igual presión. Las líneas puntuadas por los de igual temperatura.

3º—Signos que indican el estado del tiempo: *claro* ○ ; *nublado en parte* ◐ ; *nublado* ● ; *lluvia* Ⓛ ; *nieve* ; *tempestad* ; *relámpagos difusos en el rumbo que ocupa el signo* . Las flechas indican la dirección del viento.

Signos convencionales que indican la velocidad del viento: calma ○ ; velocidad hasta de 14 kilómetros por hora ○→; velocidad de 14 á 42 kilómetros por hora ○→; velocidad de 42 á 72 kilómetros por hora ○→; velocidad de 72 kilómetros por hora en adelante ○→

4º—El sombreado indica las regiones donde ha llovido ó nevado en las 24 horas transcurridas antes del momento de la observación.

5º—La letra T indica que en la población á que se refiere, se sintió temblor de tierra en las 24 horas que preceden á la observación meteorológica.

Escala: 1:10.000.000

M. Moreno y A. C. Atristain. Construyeron.

Lit. de los Telégrafos Federales. México.

M. Moreno Dibujó. E. Espinosa Grabó.